



PERIODICO OFICIAL DEL GOBIERNO CONSTITUCIONAL DEL ESTADO DE MEXICO



GACETA DEL GOBIERNO

CORRESPONDENCIA DE SEGUNDA CLASE.—REGISTRO DGC—NUM. 001 1021 CARACTERISTICAS 113282801

Tomo CXXXVI

Toluca de Lerdo, Méx., Lunes 15 de Agosto de 1983

Número 32

SECCION PRIMERA

PODER EJECUTIVO FEDERAL

SECRETARIA DE RELACIONES EXTERIORES

NOMBRAMIENTO de la señora **Sharon A. Lavorel**, Vicecónsul de los E.U.A., en México, con jurisdicción en el Distrito Federal, y los Estados de Chiapas, Guerrero, Hidalgo, México, Morelos, Oaxaca, Puebla, Querétaro, Tlaxcala y Veracruz.

Al margen un sello con el Escudo Nacional, que dice: Estados Unidos Mexicanos.—Secretaría de Relaciones Exteriores.—Dirección General del Protocolo.—Of.: 1403439.—Exp.: XIV/333.

ASUNTO: Nombramiento de la señora **SHARON A. LAVOREL**, Vicecónsul de los E.U.A.

C. Director General de Gobierno,
Secretaría de Gobernación,
Bucareli 99,
México, D. F.

Tengo el agrado de dirigirme a usted para comunicarle que la Embajada de los E.U.A. en México, en nota 0643 fechada el 25 de abril último infirmó a ésta Secretaría la

designación de la señora **SHARON A. LAVOREL** como Vicecónsul de dicho país en México, con jurisdicción en el Distrito Federal y los Estados de Chiapas, Guerrero, Hidalgo, México, Morelos, Oaxaca, Puebla, Querétaro, Tlaxcala y Veracruz.

Por tal motivo, mucho le agradeceré se sirva hacerlo del conocimiento de las autoridades correspondientes.

Aprovecho la oportunidad para reiterarle las seguridades de mi más atenta y distinguida consideración.

Sufragio Efectivo. No Reelección.

Tlatelolco, D. F., a 11 de mayo de 1983.—P.O. del Secretario, El Director General, **Joaquín Bernal**.—Rúbrica.

—Publicado en el "Diario Oficial", Organó del Gobierno Constitucional de los Estados Unidos Mexicanos el día 30 de Mayo de 1983—

Tomo CXXXVI | Toluca de Lardo, Méx., Lunes 15 de Agosto de 1983 | No. 32

SUMARIO:**SECCION PRIMERA****PODER EJECUTIVO FEDERAL****SECRETARIA DE RELACIONES EXTERIORES**

NOMBRAMIENTO de la señora Sharon A. Lavorel, Vicecónsul de los E.U.A., en México, con jurisdicción en el Distrito Federal, y los Estado de Chiapas, Guerrero, Hidalgo, México, Morelos, Oaxaca, Puebla, Querétaro, Tlaxcala y Veracruz.

AVISOS JUDICIALES: 493, 496, 490, 502, 764, 767, 769, 763, 811, 812, 813, 814, 815, 816, 817, 818, 687, 690, 836, 837, y 839.

AVISOS ADMINISTRATIVOS Y GENERALES: 828, 827, 810, 819, 820, 821, 828, 829, 643, 930, 931, 932, 822, 838, 823, 824, 694, y 695.

AVISOS JUDICIALES
JUZGADO 5o. CIVIL DE PRIMERA INSTANCIA
DISTRITO DE TEXCOCO
EDICTO

PRAXEDIS SANCHEZ OLASCOAGA.

BERTHA GARCIA ESQUIVEL, en el expediente número 93/83, que se tramita en este Juzgado le demanda la USUCAPION del lote de terreno número 38 de la manzana 11 de la Colonia Central de esta Ciudad de Netzahualcóyotl, que mide y linda; **AL NORTE:** 13.20 metros colinda con lote 36; **AL SUR:** 13.50 metros con lote 40; **AL ORIENTE:** 9.70 metros con calle Norte 4; **AL PONIENTE:** 9.75 metros con lotes 37 y 39 y con una superficie total de 129.50 metros cuadrados aproximadamente.

Ignorándose su domicilio se le emplaza para que comparezca a Juicio dentro del término de treinta días siguientes a la última publicación de este edicto, apercibido de que si no lo hace el Juicio se seguirá en su rebeldía quedando en la Secretaría de los autos, las copias simples de traslado y se le previene para que señale domicilio para oír notificaciones dentro de la Colonia Benito Juárez de esta Ciudad y en caso de no hacerlo las posteriores se le harán por Rotulón.

Para su publicación por tres veces de ocho en ocho días en la "GACETA DEL GOBIERNO", que se edita en Toluca, México, y se expide el presente en Ciudad Netzahualcóyotl, México, el día siete de abril de mil novecientos ochenta y tres.—Doy fe.—El Primer Secretario de Acuerdos del Juzgado Quinto de lo Civil, Lic. Araceli Monroy Ramírez.—Rúbrica.

493.—22, julio, 3 y 15 agosto.

JUZGADO 5o. CIVIL DE PRIMERA INSTANCIA
DISTRITO DE TEXCOCO
EDICTO

JAVIER MUÑOZ ANAYA, JUSTINO Y LUCRECIA LOPEZ HERRERA, CESAR HAHN CARDENAS.

ISABEL RODRIGUEZ TAPIA, en el expediente número 1122/83, que se tramita en este Juzgado, le demanda la Usucapion del lote de terreno número 27, manzana 125, número oficial 68, calle 23, Colonia El Sol de esta Ciudad que mide y linda: **AL NORTE:** 20.75 metros con lote 26; **AL SUR:** 20.75 metros con lote 28; **AL ORIENTE:** 10.00 metros con calle 23; **AL PONIENTE:** 10.00 metros con lote 12 y con una superficie de 207.50 metros cuadrados. Ignorándose su domicilio se le emplaza para que comparezca a juicio dentro del término de treinta días siguientes a la última publicación de este edicto, apercibidos de que si no lo hacen, el juicio se seguirá en su rebeldía, quedando a su disposición en la Secretaría de este Juzgado las copias simples de traslado y se les previene que señalen domicilio para oír notificaciones dentro de la Colonia Benito Juárez Sur de esta Ciudad, ya que de no hacerlo las posteriores se les harán por Rotulón.

Para su publicación por tres veces de ocho en ocho días en la "GACETA DEL GOBIERNO", que se edita en Toluca México, se expide el presente en Ciudad Netzahualcóyotl, México, a los diecinueve días del mes de julio de mil novecientos ochenta y tres.—Doy fe.—El Segundo Secretario de Acuerdos del Juzgado Quinto Civil, Lic. Jesús Chimal Cardoso.—Rúbrica.

496.—22 Julio 3 y 15 Agosto

JUZGADO 5o. CIVIL DE PRIMERA INSTANCIA**DISTRITO DE TEXCOCO****EDICTO**

RAUL PERLASCA ESPINOZA.

MARIA MIGUEL DE DELGADO, en el expediente número 781/83, que se tramita en este Juzgado le demanda la USUCAPION del lote de terreno número 12 de la manzana 26 de la Colonia Impulsora Popular Avícola de esta Ciudad de Netzahualcóyotl, México, que mide y linda; **AL NORTE:** 17.00 metros con el lote 13; **AL SUR:** 17.00 metros con lote 11; **AL ORIENTE:** 8.00 metros con el lote 17; **AL PONIENTE:** 8.00 metros con calle Hacienda de Echegaray y con una superficie total de 136.00 metros cuadrados aproximadamente.

Ignorándose su domicilio se le emplaza para que comparezca a Juicio dentro del término de treinta días siguientes a la última publicación de este edicto, apercibido de que si no lo hace el Juicio se seguirá en su rebeldía quedando en la Secretaría de este Juzgado las copias simples de traslado y se le previene para que señale domicilio para oír notificaciones dentro de la Colonia Benito Juárez de esta Ciudad y en caso de no hacerlo las posteriores se le harán por Rotulón.

Para su publicación por tres veces de ocho en ocho días en la "GACETA DEL GOBIERNO", que se edita en Toluca, México, y se expide el presente en Ciudad Netzahualcóyotl, México, el día dieciocho de julio de mil novecientos ochenta y tres.—Doy fe.—El Primer Secretario de Acuerdos del Juzgado quinto de lo Civil, Lic. Araceli Monroy Ramírez.—Rúbrica.

490.—22 julio, 3 y 15 agosto.

JUZGADO 5o. CIVIL DE PRIMERA INSTANCIA**DISTRITO DE TEXCOCO****EDICTO**

ALICIA MORENO DE VALENCIA:

MA. GUADALUPE IBARRA LUNA, en el expediente número 785/83, que se tramita en este juzgado, le demanda la USUCAPION del lote de terreno número 28 manzana 130 de la Colonia Campestre Guadalupeana, que mide y linda; **AL NORTE:** 23.00 metros con lote 27; **AL SUR:** 23.00 metros con lote 29; **AL ORIENTE:** 10.00 metros con calle 29; **AL PONIENTE:** 10.00 metros con lote 10, con una superficie de 230.00 metros cuadrados. Ignorándose su domicilio se le emplaza para que dentro del término de TREINTA DIAS, siguientes a la última publicación de este edicto, comparezca a juicio, ya que de no hacerlo el juicio se seguirá en rebeldía, quedando en la Secretaría las copias de traslado y se le previene para que señale domicilio en la Colonia Benito Juárez de esta ciudad, ya que de no hacerlo las posteriores notificaciones se harán por Rotulón.

Para su publicación por tres veces de ocho en ocho días en la GACETA DEL GOBIERNO, que se edita en Toluca, México, se expide el presente en ciudad Netzahualcóyotl, México, a los veintiseis días de junio de mil novecientos ochenta y tres.—Doy fe.—El Primer Secretario de Acdos., del Juzgado Quinto de lo Civil, Lic. Araceli Monroy Ramírez.—Rúbrica.

502.—22 Julio 3 y 15 Agosto

JUZGADO SEGUNDO DE LO CIVIL**DISTRITO DE TOLUCA****EDICTO**

Expediente 1249/82 **GABRIEL CARRILLO FRAUSTO** promueve información de dominio, respecto de un inmueble ubicado en el BARRIO DEL ESPIRITU SANTO EN EL POBLADO DE METEPEC MEXICO, que mide **AL NORTE** 23.50 mts. con Marcelino Pineda **AL SUR** 23.50 met. con calle sin nombre, **AL PTE.** 15.50 mts. con Rafael Valdés García, **AL OTE.** 15.50 mts. con José Soteno Primero.

Para su publicación en el periódico, GACETA DEL GOBIERNO y en otro periódico por tres veces de tres en tres días, haciéndose saber a quien se crea con derecho comparezcan a reclamarlo. Toluca México a veintuno de Junio de mil novecientos ochenta y tres.—Doy fe.—El C. Secretario, P.D. Marcelino García Nava.—Rúbrica.

764.—9 11 y 15 Agosto

JUZGADO SEGUNDO DE LO CIVIL

DISTRITO DE TOLUCA

EDICTO

Segunda Secretaría

PILAR COLIN DE OROZCO, promueve Diligencias de Información de Dominio Exp. No. 1054/1983, un inmueble ubicado en San Luis Mextepec, Méx., domicilio conocido en Municipio de Zinacantan, Méx., NORTE. 10.80 Mts. con Felipe Dado; SUR. 11.35 Mts. con carretera Internacional; ORIENTE: 21.70 Mts. con Alejandro Mendoza. PONIENTE. 21.70 Mts. con Alfredo de la Rosa. con una superficie aproximada de 240.32 Mts.2.

Para su publicación GACETA DE GOBIERNO y otro periódico de mayor circulación en esta Ciudad por tres veces de tres en tres días, con el objeto de que si alguna persona se cree con derecho sobre el inmueble, lo deduzca en términos de Ley.—Toluca, Méx., a 4 de agosto de 1983.—Doy fe.—Secretario, P.D. Sergio Peña Granados.—Rúbrica.

767.—9, 11 y 15 Agosto.

JUZGADO SEGUNDO DE LO CIVIL

DISTRITO DE TOLUCA

EDICTO

ANA MARIA VILLANUEVA MILLAN, promueve Información Ad-Perpetuam, Expediente No. 517/983, respecto del inmueble ubicado en el poblado de Santa Ana Tlapaltitlán, que mide y linda: AL NORTE. 10.40 Mts. y linda con la calle Privada de Atotonilco; AL SUR. 10.40 Mts. y linda con la calle de 16 de Septiembre; AL ORIENTE. 65.17 Mts. y linda con Esperanza Desales Millán; AL PONIENTE. 65.17 Mts. y linda con Senen Cruz Sánchez, Eduardo Gómez Aguilar, Juan González Robles y Juan Sánchez González, con una superficie aproximada de 677.76 metros cuadrados.

Para su publicación GACETA DEL GOBIERNO y otro periódico de mayor circulación en esta Ciudad, por tres veces de tres en tres días, objeto de que si alguna persona se cree con derecho sobre el inmueble lo deduzca en términos de Ley.—Toluca México., a once de mayo de 1983.—Doy fe.—El C. Secretario, Marcelino García Nava.—Rúbrica.

769.—9, 11 y 15 Agosto.

JUZGADO MIXTO DE PRIMERA INSTANCIA

DISTRITO DE LERMA

EDICTO

Exp. 262/83 FERNANDO ROJAS COLIN, promueve Diligencias de Información de Dominio, para acreditar la posesión que tiene sobre un terreno ubicado en Villa Cuauhtémoc, México, denominado LA VEGA Y LA LOMA, con las siguientes medidas y colindancias: AL NORTE: 83.95 Mts. con Leonor Sánchez, 30.30 Mts. con Tomás Nieto; 70.95 Mts. con Leonor Sánchez; 33.80 Mts. con Domingo Colín y 73.50 Mts. con Barranca; AL SUR: 88.00 Mts; 60.65 Mts; 6.60 Mts. y 27.45 Mts. en todas estas medidas colinda con Crecencio Rojas. AL ORIENTE: 61.95 Mts. con Barranca; 2.85 con Leonor Sánchez y 10.70 Mts. con Tomás Nieto; y AL PONIENTE: 9.70 Mts. con Crecencio Rojas; 33.85 Mts. con Leonor Sánchez y 54.20 Mts. con Eureo Rojas.

Para su publicación por 3 veces en tres días en LA GACETA DEL GOBIERNO y EL HERALDO DE TOLUCA.—Se expiden los presentes edictos a los dos días del mes de Agosto de mil novecientos ochenta y tres.—Doy fe.—C. Secretario, Lic. Fernando Mendieta.—Rúbrica.

763.—9, 11 y 15 Agosto.

JUZGADO SEGUNDO DE LO CIVIL

DISTRITO DE TOLUCA

EDICTO

SEGUNDA SECRETARIA

Felipe Alemán Camacho, promueve diligencias de Información Ad-Perpetuam, exp. No. 1004/1983, una fracción de terreno ubicado en calle Isabel la Católica sin número, en el barrio de Santa María Pueblo Nuevo, San Pablo Autopan, Méx., NORTE: 103.20 mts. con Raúl Avila; SUR: 103.43 mts. con Bernardo Martínez Molina; ORIENTE: 35.00 mts. con Raúl Avila y José Sánchez; PONIENTE: 35.00 mts. con calle Isabel la Católica, superficie 3,615.50 M2.

Para su publicación GACETA DE GOBIERNO y otro periódico de mayor circulación en esta ciudad por tres veces de tres en tres días, con el objeto de que si alguna persona se cree con derecho sobre el inmueble lo deduzca en términos de Ley. Toluca, Méx., a 5 de agosto de 1983.—Doy fe.—C. Secretario, P.D. Sergio Peña Granados.—Rúbrica.

811.—11, 15 y 17 Agosto

JUZGADO SEGUNDO DE LO CIVIL

DISTRITO DE TOLUCA

EDICTO

SEGUNDA SECRETARIA

ANTONIO LARA GONZALEZ y RAQUEL ALCANTARA DE LARA, promueve diligencias de Información Ad-Perpetuam, exp. No. 1056/1983, casa con terreno ubicado en la calle de Hidalgo No. 4 en San Francisco Cuaxusco, Municipio de Metepec, Méx., NORTE: 20.20 mts. con Cornelio Velázquez; SUR: 20.20 mts. con calle de Hidalgo; ORIENTE: 70.00 mts. con Margarito Desales; PONIENTE: 70.50 mts. con Rogelio Morales Ramírez, superficie de 1,419.05 M2.

Para su publicación GACETA DE GOBIERNO y otro periódico de mayor circulación en esta ciudad por tres veces de tres en tres días, con el objeto de que si alguna persona se cree con derecho sobre el inmueble, lo deduzca en términos de Ley. Toluca, Méx., 5 de agosto de 1983.—Doy fe.—Secretario, P.D. Sergio Peña Granados.—Rúbrica.

812.—11, 15 y 17 Agosto

JUZGADO SEGUNDO DE LO CIVIL

DISTRITO DE TOLUCA

EDICTO

PRIMERA SECRETARIA

JUAN ALCANTARA RAMIREZ, promueve bajo el número de expediente 1055/983, información Ad-Perpetuam, respecto de una casa con fracción de terreno ubicada en la calle de Hidalgo número siete en San Francisco Cuaxusco del Municipio de Metepec, Méx., que mide y linda: NORTE: 68.75 Mts. con Cornelio Velázquez; SUR: 68.75 Mts. con la calle de Hidalgo; ORIENTE: 65.00 Mts. con Adelaida, Herminia y Manuel Ramírez y Miguel Chávez, Macaria Tahuilán y Merced Serrano; PONIENTE: 69.70 Mts. con Margarito Desales; con una superficie de 4,630.31 M2.

Para su publicación en el Periódico Oficial GACETA DEL GOBIERNO y otro periódico de mayor circulación de esta Ciudad por tres veces de tres en tres días, con el objeto de que si alguna persona se cree con mejor Derecho sobre el inmueble lo deduzca en términos de Ley.—Toluca, México, a ocho de Agosto de mil novecientos ochenta y tres.—Doy Fe.—C. Primer Secretario, P.D. Marcelino García Nava.—Rúbrica.

813.—11-15-17 Agosto.

JUZGADO SEGUNDO DE LO CIVIL

DISTRITO DE TOLUCA

E D I C T O

PRIMERA SECRETARIA

MARGARITO DESALES TARANGO Y EMMA YOLANDA ALCANTARA DE DESALES, promueve bajo el número de expediente 1057/983, información Ad Perpetuam, respecto de una fracción de terreno donde han estado sembrando maíz, ubicado en la calle de Hidalgo S/N en San Francisco Cuaxusco del Municipio de Metepec, Méx., que mide y linda: NORTE: 20.20 Mts. con Cornelio Velázquez; SUR: 20.20 Mts. con la calle de Hidalgo; ORIENTE: 69.70 Mts. con Juan Alcántara Ramírez; PONIENTE: 70.00 Mts. con Antonio Lara; con una superficie de 1,410.79 M2.

Para su publicación en el periódico Oficial GACETA DEL GOBIERNO y otro periódico de mayor circulación de esta Ciudad por tres veces de tres en tres días, con el objeto de que si alguna persona se cree con mejor Derecho sobre el inmueble lo deduzca en términos de Ley.—Toluca, México, a ocho de Agosto de mil novecientos ochenta y tres.—Doy fe.—C. Primer Secretario, P.D. Marcelino García Nava.—Rúbrica

814.—11-15-17 Agosto

JUZGADO TERCERO DE LO CIVIL

DISTRITO DE TOLUCA

E D I C T O

Expediente No. 1081/83. PABLO MORENO GASCA, promueve Diligencias de Información Ad-Perpetuam, respecto a un inmueble ubicado en la calle 18 de Marzo S/N del poblado de Santiago Miltepec, perteneciente a este Distrito Judicial, por haberlo poseído en forma pacífica, continua, pública, de buena fe, y en concepto de único propietario, con las siguientes medidas y colindancias: AL NORTE: 14.00 Mts. con el Camino a Santiago Tlaxomulco; al SUR: 14.00 Mts. con el señor Rafael Naranjo Tejada; al ORIENTE: 27.00 Mts. con el señor José Estrada; al PONIENTE: 31.40 Mts. con la señora Susana Estrada Viuda de Domínguez.

Para su publicación correspondiente, en los periódicos GACETA DEL GOBIERNO y en otro de mayor circulación de esta Ciudad, por tres veces, de tres en tres días, con el objeto de que si alguna persona se cree con algún Derecho sobre el inmueble, lo deduzca en términos de Ley.—Toluca, México, a 4 de agosto de 1983.—Doy fe.—El C. Segundo Secretario, Lic. Napoleón Huerta Alpizar.—Rúbrica.

815.—11-15-17 Agosto.

JUZGADO MIXTO DE PRIMERA INSTANCIA

DISTRITO DE TENANGO DEL VALLE

E D I C T O

En el Exped. No. 430/983, Filiberto Gómez Carmona, promueve diligencias de Información de Dominio, respecto del terreno de labor ubicado en San Lorenzo Cuauhtenco, Méx., que mide y linda: AL NORTE: 226.50 Mts. con caño o barranca; al SUR: 72.00 Mts. con Rodolfo Gómez y 97.00 Mts. con panteón y Rodolfo Gómez; al ORIENTE: 185.00 Mts. con Alfonso y Rodolfo Gómez y al PONIENTE: 50.50 Mts. con panteón, con una superficie de 16,000.00 Mts2.

Se admitió la promoción ordenándose su publicación por medio de edictos haciendo saber a quienes se crean con algún derecho sobre el inmueble lo deduzcan en términos de Ley, por tres veces, de tres en tres días, en la GACETA DEL GOBIERNO del Edo. y en otro periódico de mayor circulación, que se editan en Toluca, Méx. Tenango del Valle, Méx., a 9 de agosto de 1983.—Doy fe.—El C. Secretario del Ramo Civil, Lic. J. Ascención Mendoza Pineda.—Rúbrica.

816.—11-15-17 Agosto.

JUZGADO SEGUNDO DE LO CIVIL

DISTRITO DE TOLUCA

E D I C T O

SEGUNDA SECRETARIA

AGUSTIN ROJO CAMACHO, promueve Diligencias de Información Testimonial.—Exp. No. 1000/1983.—Casa ubicada en la calle de Galeana número 111 en Capultitlán, Méx. NORTE: 15.00 Mts. con Julio Alfaro P. SUR: 15.00 Mts. con Anselmo Ramírez Cuenca. ORIENTE: 8.00 Mts. con Centro de Salud Estatal. PONIENTE: 8.00 Mts. con calle Galeana. Superficie de 120.00 Mts2.

Para su publicación en la GACETA DEL GOBIERNO y otro periódico de mayor circulación en esta Ciudad por tres veces, de tres en tres días, con el objeto de que si alguna persona se cree con derecho sobre el inmueble, lo deduzca en términos de Ley.—Toluca, Méx., a 8 de agosto de 1983.—Doy fe.—El C. Secretario, P.D. Sergio Peña Granados.—Rúbrica.

817.—11-15-17 Agosto.

JUZGADO CUARTO DE LO CIVIL

DISTRITO DE TOLUCA

E D I C T O

Exp. No. 762/82. BERNARDO AMADO REYES Y EPIFANIA SOTERO DE AMADO, promueve diligencias de Información de Dominio respecto de un terreno con casucha ubicado en Calle de Vicente Guerrero número 52 del poblado de San Antonio Acahualco, México, que mide y linda: AL NORTE: dos líneas de 55.00 metros y 27.40 metros con Antonio Jasso, AL SUR: 21.20 metros con Miguel Amado, AL ORIENTE: dos líneas de 19:50 metros con Calle Vicente Guerrero No. 52 y la otra 14.50 con Miguel Amado, AL PONIENTE: 25.50 metros con Cristóbal Amado.

El objeto es obtener título supletorio de dominio para su publicación por tres veces, de tres en tres días, en la GACETA DEL GOBIERNO y otro periódico de mayor circulación en esta Ciudad.—Toluca, México, a veintidós de junio de mil novecientos ochenta y tres.—Doy fe.—C. Segundo Secretario, P.D. Cosme G. Reyes Pedraza.—Rúbrica.

818.—11-15-17 Agosto.

JUZGADO MIXTO DE PRIMERA INSTANCIA

DISTRITO DE OTUMBA

E D I C T O

EMPLAZAMIENTO

Expediente Núm. 212/83.

C. MARIA GUADALUPE GONZALEZ ALDANA.

El señor Alvaro Rossier de la Rosa, promueve éste Juzgado en su contra en el expediente al rubro indicado Juicio de divorcio necesario y la pérdida de la patria potestad de sus menores hijos Karina Rossier González y Alvaro Rossier González, en virtud de ignorarse su domicilio, el Ciudadano Juez del conocimiento ordenó emplazarla en términos del artículo 194 del Código de Procedimientos Civiles vigente en el Estado, por lo que se le hace saber que tiene un término de treinta días contados a partir del día siguiente de la última publicación para que se apersona en el presente juicio, por si o por medio de su Representante legal quedando las copias de traslado a su disposición en la Secretaría de éste Juzgado.

Para su publicación por tres veces consecutivas de ocho en ocho días periódicos GACETA DEL GOBIERNO DEL ESTADO, se expide el presente en la Ciudad de Otumba, México, a los dos días del mes de agosto de mil novecientos ochenta y tres.—Doy fe.—El Secretario del Juzgado. Lic. José Guadalupe Florencio Valencia.—Rúbrica.

687.—3, 15 y 25 Agosto.

JUZGADO 3o. CIVIL DE PRIMERA INSTANCIA

DISTRITO DE TLALNEPANTLA

EDICTO

Por auto de fecha diecisiete de junio del año en curso dictado en el expediente 890/78-2, relativo al juicio Ejecutivo Mercantil, promovido por VICENTE MUNOZ PADILLA, Endosatario en Promoción de ABEL FORZAN CUEVAS, en contra de JOAQUIN ENCISO MARTINEZ, se señalaron las ONCE HORAS DEL DIA VEINTINUEVE DE AGOSTO DEL AÑO EN CURSO para que tenga verificativo la Primera Almoneda de remate en este juicio, respecto del bien embargado que es: Lote de terreno número cuatro, de la manzana 17, Sección A, calle Nogal, del Fraccionamiento Viveros de Xalostoc, Edo. de México, Sirviendo como base de postura legal, la cantidad de CIENTO CUARENTA Y DOS MIL PESOS 00/100 M.N., la cual fue fijada por los Peritos, o la que cubra las dos terceras partes de dicha suma convocando-se postores en los términos de Ley.

Para su publicación por dos veces de siete en siete días, en los periódicos GACETA DE GOBIERNO DEL ESTADO, que se edita en la ciudad de Toluca, y en la tabla de avisos o puerta de éste Tribunal. Se expide a los treinta días de junio de mil novecientos ochenta y tres.—Doy fe.—C. Segundo Secretario de Acuerdos, P.D. Angel Valdés Urbina.—Rúbrica.

690.—4 y 15 Agosto

JUZGADO MIXTO DE PRIMERA INSTANCIA

DISTRITO DE TENANGO DEL VALLE

EDICTO

Expediente 360/983, FELIPE HUERTAS RAMIREZ, promueve diligencias de Información de Dominio respecto de un inmueble ubicado en la calle de Nicolás Bravo S/N., en el Municipio de Capulhuac, Distrito de Tenango del Valle, México, que mide y linda: NORTE: 15.00 metros con calle de Nicolás Bravo; SUR: 15.00 metros con Lucina Medina; ORIENTE: 31.50 metros con Antonio Cedillo; PONIENTE: 31.50 metros con Rodolfo García, con superficie de 472.50 metros cuadrados.

Para su publicación en los periódicos GACETA DEL GOBIERNO y otro de mayor circulación en Toluca, México, por tres veces de tres en tres días. Tenango del Valle, México, a 14 de julio de 1983.—Doy fe.—C. Secretario del Ramo Civil, Lic. J. Ascención Mendoza Pineda.—Rúbrica.

836.—11,15 y 17 Agosto

JUZGADO MIXTO DE PRIMERA INSTANCIA

DISTRITO DE TENANGO DEL VALLE

EDICTO

Expediente 362/83. Los Ingenieros CARLOS CERRANO MONCADA y RAMON GUADALUPE VALERA RODRIGUEZ, promueven diligencias de Información de Dominio a fin de acreditar la posesión que dicen tener de un predio denominado "PIE DEL CERRO CUATE" o "CUILLOTZI", perteneciente a Capulhuac, Méx., que mide y linda: NORTE: en seis líneas de Oriente a Poniente 4.65 metros 5.94 metros, 9.22 metros, otra de 8.55 metros, 5.34 metros y la última de 26.65 metros colindando todas con Manuel Pérez; SUR: dos líneas de Oriente a Poniente la primera de 42.02 metros y la otra de 5.52 metros con Luis Hernández; ORIENTE: ocho líneas de Norte a Sur de 4.60 metros, 5.88 metros, 20.11 metros, 9.87 metros, 8.57 metros, 24.36 metros, 17.03 metros y 26.27 metros colindando todas con Rafael Reyes; PONIENTE:

cuatro líneas de Sur a Norte de 8.76 metros, 46.10 metros, 26.63 metros y 34.60 metros con Rafael Reyes y José Hernández, con superficie de 6,493.60 metros cuadrados.

Para su publicación en los periódicos GACETA DE GOBIERNO y otro de mayor circulación en Toluca, México, por tres veces de tres en tres días. Tenango del Valle, México, a 30 de junio de 1983.—Doy fe.—C. Secretario del Ramo Civil, Lic. J. Ascención Mendoza Pineda.—Rúbrica.

837.—11, 15 y 17 Agosto

JUZGADO DE PRIMERA INSTANCIA

DISTRITO DE CUAUTITLAN

EDICTO

LAURA HERNANDEZ CALDERON, promueve expediente 1117/83, diligencias de Información Ad-Perpetuam, del terreno "SOLAR", ubicado en San Pablo de las Salinas, Municipio de Tultitlán Estado de México, que mide y linda: AL NORTE: 32.50 mts. con Luis Valdez Guerrero; AL SUR: 32.50 mts. con David López; AL ORIENTE: 13.50 con Gabriel Guerrero; AL PONIENTE: 13.50 mts. con Camino Privado, con superficie de 438 mts. cuadrados 75 decímetros.

Para su publicación por tres veces de tres en tres días en GACETA DEL GOBIERNO DEL ESTADO, y otro de mayor circulación, que se editan en la ciudad de Toluca y Valle de México, respectivamente y para que comparezcan a deducir sus derechos los que se crean con uno mayor y se dá a los cinco días de agosto de 1983. El Primer Secretario, C. Rogerlio Diaz Franco.—Rúbrica.

839.—11, 15 y 17 Agosto

AVISOS ADMINISTRATIVOS Y GENERALES

REGISTRO PUBLICO DE LA PROPIEDAD

DISTRITO DE JILOTEPEC

EDICTO

Exp. 140/83, C. LUIS LOPEZ MARICHE, promueve Inmatriculación Administrativa, sobre inmueble ubicado en San Miguel de la Victoria, Mpio. de Jilotepec, México, que mide y linda: AL NORTE: 104.24 Mts., con Bartola Sánchez y Juan Víctor Fonseca; AL SUR: Termina en punta; AL ORIENTE: 281.84 Mts., con Bartola Sánchez y Mariano Chávez y AL PONIENTE: 319.00 Mts., con Camino Vecinal y Juan Víctor Fonseca. Superficie aproximada: 22,153.18 M2.

El C. Registrador, dio entrada a la promoción y ordenó su publicación en la GACETA DEL GOBIERNO y periódico de mayor circulación por tres veces, de tres en tres días.—Haciéndose saber a quienes se crean con Derecho, comparezcan a deducirlo.—Jilotepec, Méx., a 2 de agosto de 1983.—El C. Registrador, Lic. Carlos Zúñiga Millán.—Rúbrica.

826.—11, 15 y 17 Agosto.

REGISTRO PUBLICO DE LA PROPIEDAD

DISTRITO DE JILOTEPEC

EDICTO

Exp. 141/983, C. FELIZA RUIZ NAVARRETE, promueve Inmatriculación Administrativa, sobre inmueble ubicado en Aculco, Distrito Judicial de Jilotepec, México, que mide y linda: AL NORTE: 8.50 y 19.10 Mts., con Familia Chávez; AL SUR: 19.45 Mts., con María Sánchez y Sánchez; AL ORIENTE: 8.45; 0.80; 3.40; 1.48; 2.65; 8.58; 1.20 y 6.65 Mts., con Fam. Chávez, Agueda Ruiz y Gonzalo Ruiz Navarrete; AL PONIENTE: 11.30 Mts., con Calle Iturbide. Sup. 40.708 M2.

El C. Registrador dio entrada a la promoción y ordenó su publicación en la GACETA DEL GOBIERNO y periódico de mayor circulación por tres veces, de tres en tres días. Haciéndose saber a quienes se crean con Derecho, comparezcan a deducirlo.—Jilotepec, Méx., a 8 de agosto de 1983.—El C. Registrador, Lic. Carlos Zúñiga Millán.—Rúbrica.

827.—11, 15 y 17 Agosto.

REGISTRO PUBLICO DE LA PROPIEDAD

DISTRITO DE TENANGO DEL VALLE

E D I C T O

Exp. 148/9658/83, FERNANDO BARRAGAN GARCIA, promueve Inmatriculación Administrativa, sobre el inmueble ubicado en Sn. Bartolomé Atlatlahuaca, Municipio de Tenango del Valle, Méx., mide y linda: NORTE: 6.00 mts. con Trinidad Vidal; SUR: 6.00 mts. con Calle de Allende; ORIENTE: 38.80 mts. con Blanca Flor Martínez; PONIENTE: 38.80 mts. con Ventura Quintana Aguilar, con superficie de 232.80 M2.

El C. Registrador, dió entrada a la promoción y ordenó su publicación en GACETA DEL GOBIERNO y periódico de mayor circulación por tres veces de tres en tres días. Tenango del Valle, Méx., a 6 de agosto de 1983. El C. Registrador Auxiliar, Juana García Contreras.—Rúbrica. 810.—11, 15 y 17 Agosto

REGISTRO PUBLICO DE LA PROPIEDAD

DISTRITO DE TENANCINGO

E D I C T O

Exp. 130/11331/093, MARCELA TOSCANO DE CAMPILLO promueve Inmatriculación Administrativa, sobre el inmueble ubicado en el Paraje "Coaonco", Mpio. de Malinalco, Méx., mide y linda: NORTE: 36.40 Mts., con J. Jesús Reséndiz; SUR: 36.00 Mts., con Juan González Catzín; ORIENTE: 22.00 Mts. y 20.00 Mts., con Luis González Z. y Román Leyva; PONIENTE: 42.00 Mts. con J. Jesús Reséndiz. Superficie aproximada: 1,520.40 M2.

El C. Registrador, dió entrada a la promoción y ordenó su publicación en GACETA DEL GOBIERNO y periódico de mayor circulación por tres veces, de tres en tres días.—Haciéndose saber a quienes se crean con Derecho comparezcan a deducirlo. Tenancingo, Méx., a 6 de agosto de mil novecientos ochenta y tres. El C. Registrador, Lic. Héctor Gordillo Jiménez.—Rúbrica. 819.—11-15-17 Agosto.

REGISTRO PUBLICO DE LA PROPIEDAD

DISTRITO DE TENANCINGO

E D I C T O

Exp. 129/11330/983, RAUL DIAZ FUENTES y NINFA TRUJILLO DE DIAZ, promueven Inmatriculación Administrativa, sobre el inmueble ubicado en San Pedrito, Mpio. de Tenancingo, Méx., mide y linda: NORTE: 17.00 Mts., con Socorro González de Trujillo; SUR: 17.00 Mts., con el Dr. Humberto Bernal Albarrán; ORIENTE: 8.60 Mts., con Susana López Barón; PONIENTE: 8.60 Mts., con la Calle San Pedrito. Superficie aproximada: 146.20 M2.

El C. Registrador, dió entrada a la promoción y ordenó su publicación en GACETA DEL GOBIERNO y periódico de mayor circulación por tres veces, de tres en tres días.—Haciéndose saber a quienes se crean con Derecho comparezcan a deducirlo. Tenancingo, Méx., a 6 de agosto de mil novecientos ochenta y tres.—El C. Registrador, Lic. Héctor Gordillo Jiménez.—Rúbrica. 820.—11-15-17 Agosto.

REGISTRO PUBLICO DE LA PROPIEDAD

DISTRITO DE TENANCINGO

E D I C T O

Exp. 127/11290/983, GLORIA JUAREZ DE GONGORA, promueve Inmatriculación Administrativa, sobre el inmueble ubicado en la calle 10 de Agosto s/n. Ixtapan de la Sal, Méx., mide y linda: NORTE: 22.00 Mts., con Esperanza Montoya Figueroa; SUR: 22.00 Mts., con la Escuela Juventud y Esperanza Montoya; ORIENTE: 13.50 Mts., con la Calle 10 de Agosto; PONIENTE: 13.50 Mts., con Swlvin del Pilar Vázquez. Superficie aproximada: 297.00 M2.

El C. Registrador, dió entrada a la promoción y ordenó su publicación en GACETA DEL GOBIERNO y periódico de mayor circulación por tres veces, de tres en tres días.—Haciéndose saber a quienes se crean con Derecho comparezcan a deducirlo.—Tenancingo, Méx., a 23 de agosto de 1983.—El C. Registrador, Lic. Héctor Gordillo Jiménez.—Rúbrica. 821.—11-15-17 Agosto.

REGISTRO PUBLICO DE LA PROPIEDAD

DISTRITO DE JILOTEPEC

E D I C T O

Exp. 142/83 C. AGUEDA RUIZ NAVARRETE, promueve Inmatriculación Administrativa, sobre inmueble ubicado en el Mpio de Aculco, Dto. de Jilotepec, México, que mide y linda AL NORTE: 7.90 y 6.30 mts. con Fam. Terreros y Fam. Arciniega; AL SUR: 0.80; 3.40; 1.48; 0.83; 2.65 y 20.00 mts. con Feliza Ruiz y Gonzalo Ruiz Jr.; AL OTE: 24.40, 6.00, 5.90, 5.50 y 3.75 mts. con Fam. Arciniega y Plaza de la Constitución; y AL PTE: 26.90 mts. con Fam. Chávez y Terreros, sup. 669.42 M2.

El C. Registrador, dió entrada a la promoción y ordenó su publicación en la GACETA DEL GOBIERNO y periódico de mayor circulación por tres veces de tres en tres días. Haciéndose saber a quienes se crean con derecho comparezcan a deducirlo. Jilotepec, Méx., a 8 de agosto de 1983. El C. Registrador, Lic. Carlos Zúñiga Millán.—Rúbrica. 828.—11, 15 y 17 Agosto

REGISTRO PUBLICO DE LA PROPIEDAD

DISTRITO DE JILOTEPEC

E D I C T O

Exp. 143/983, C. GONZALO RUIZ NAVARRETE JR., promueve Inmatriculación Administrativa, sobre inmueble ubicado en el Municipio de Aculco, México, que mide y linda: AL NORTE: 20.00 mts. con Agueda Ruiz Navarrete; 23.30 mts. con calle José Ma. Sánchez y Sánchez; AL SUR: AL ORIENTE: 17.40 mts. con Plaza de la Constitución; y AL PTE: 6.65, 0.90 y 9.78 mts. con Feliza Ruiz Navarrete, sup. 382.76 M2.

El C. Registrador, dió entrada a la promoción y ordenó su publicación en la GACETA DEL GOBIERNO y periódico de mayor circulación, por tres veces de tres en tres días. Haciéndose saber a quienes se crean con derecho, comparezcan a deducirlo. Jilotepec Méx., a 8 de agosto de 1983. El C. Registrador, Lic. Carlos Zúñiga Millán.—Rúbrica. 829.—11, 15 y 17 Agosto

INQUIMEX, S.A.

Tlalnepantla, Méx.

AVISO DE TRANSFORMACION.

Por acuerdo de asamblea general extraordinaria de accionistas de "INQUIMEX", SOCIEDAD ANONIMA, celebrada el 28 de febrero de 1983, se determinó transformar dicha sociedad en sociedad de capital variable, fijándose su capital mínimo en UN MILLÓN DE PESOS y el máximo ilimitado, prorrogándose su duración a noventa y nueve años y reformándose la totalidad de los estatutos sociales.

En cumplimiento a lo que dispone el artículo 223 de la Ley General de Sociedades Mercantiles, se hace la presente publicación, para los efectos legales a que hubiere lugar.

Atentamente.

El delegado de la asamblea.
Antonio Velázquez Castillo.—Rúbrica.

930.—15 Agosto.

INQUIMEX, S. A.

397-77-60

ESTADO DE RESULTADOS DEL 1o. DE ENERO AL 31 DE DICIEMBRE DE 1982

Ventas		\$ 16,857,599.13
Inventario Inicial	\$ 4,832,835.00	
Compras	<u>14,271,533.29</u>	
Total de Merc. Disponible	19,104,368.29	
Inventario Final	<u>5,175,757.00</u>	
Costo de Venta		<u>13,928,611.29</u>
Utilidad Bruta		2,928,987.84
Gastos de Operación :		
Gastos Generales		<u>3,112,790.84</u>
Perdida Fiscal		183,803.00
Gastos no Deducibles		<u>834,717.28</u>
Perdida Neta		<u><u>1,018,520.28</u></u>

Valenzuela

Fco. Guzmán

Sanfeliu

Valenzuela
Alvarez

[Firma]
INQUIMEX, S. A.

[Firma]
397-77-60

BALANCE GENERAL AL 31 DE DICIEMBRE DE 1982

ACTIVO

CIRCULANTE :

Caja y Bancos	\$ (229,784.68)	
Inventario	5,175,757.00	
Clientes	<u>3,645,396.85</u>	\$ 8,591,369.17

F I J O :

Maquinaria y Equipo	\$ 199,632.10	
Deprec. de Maqui. y Equip.	<u>104,201.15</u>	95,430.95
Equipo de Transporte	522,867.09	
Deprec. de Equip. de Transp.	<u>320,773.41</u>	202,093.88
Mobiliario y Equipo	21,730.00	
Deprec. de Mob. y Equip.	<u>2,606.30</u>	19,123.70
		<u>316,648.33</u>

D I F E R I D O :

Gastos de Instalación	165,282.35	
Amort. de Gastos de Inst.	<u>48,820.71</u>	116,451.64
Suma del Activo		<u>9,024,469.14</u>

P A S I V O.

CIRCULANTE :

Proveedores	880,595.00	
Acreedores Diversos	6,263,230.94	
Doctos. por Pagar	21,542.68	
Impuestos por Pagar	9,478.00	
I.V.A. por Pagar	<u>(32,209.08)</u>	7,142,637.54

CAPITAL :

Capital Social	25,000.00	
Utilidad del Ejerc. Anterior	2,727,476.33	
Peridida del Ejercicio	1,018,520.28	
Reserva Legal	<u>147,875.55</u>	1,881,831.60
Suman Pasivo y Capital		<u>9,024,469.14</u>

[Firma]
 Sr. J. V. Viquez delgado

INDUSTRIAS C. H. S. A.

BALANCES GENERALES AL 31 DE DICIEMBRE DE 1982 Y 1981


(Miles de pesos)

A C T I V O


P A S I V O

	1982	1981	1982	1981
CIRCULANTE:				
Efectivo e inversiones en valores re- lizables	\$ 262,03	\$ 47,960	\$ 1,643,099	\$ 524,099
Cuentas y documentos por cobrar	366,816	548,838	235,165	74,559
Inventarios	787,625	662,458	159,597	212,235
Impuesto sobre la renta y participación de los empleados en las utilidades, activi- dades por pagar	13,756	13,756	126,335	130,935
Total del activo circulante	1,430,900	1,273,012	1,814,197	947,829
DEUDA A LARGO PLAZO			469,109	237,629
RESERVA PARA PRIMA DE ANTIGUEDAD			62,335	59,116
IMPUESTO SOBRE LA RENTA Y PARTICIPACION DE LOS EMPLEADOS EN LAS UTILIDADES, DIFEREN- CIAS		37,257	103,822	103,828
INVERSION DE LOS ACCIONISTAS:				
Capital social			1,550,000	1,550,000
Superávit por actualización Utilidades acumuladas-	7,559,644	3,031,947	4,536,592	992,871
Reserva legal			18,157	15,101
Utilidades por aplicar			94,468	328,094
TOTAL PASIVO	7,559,644	3,031,947	7,712,086	3,475,935
PROPIEDADES, PLANTA Y EQUIPO, neto				
	27,272	40,428	6,199,217	2,886,066
TOTAL PASIVO	\$9,017,816	\$4,382,644	\$9,017,816	\$4,382,644


ING. GUILLERMO MARILHEF GARCIA.
DIRECTOR GENERAL.



C. P. FELIPE MARTIN DEL CAMPO PERA.
DIRECTOR FINANCIERO



911.-15 Agosto.



Auto-Bazar Cuautitlan Izcalli, S. A.

TEMAYYA S/N. MANZANA C 34-A TELS: 873-3468 873-3478
CUAUTITLAN IZCALLI, EDO. DE MEXICO

BALANCE FINAL, AL 30 DE ABRIL DE 1983.

A C T I V O

CIRCULANTE:

BANCOS	\$	<u>1,802.85</u>
TOTAL ACTIVO		<u>1,802.85</u>

PASIVO Y CAPITAL

CIRCULANTE:

ACREEDORES DIVERSOS	458,031.44
---------------------	------------

CAPITAL CONTABLE

CAPITAL SOCIAL	\$ 1'000,000.00	
RESERVA LEGAL	1,646.00	
RESULTADO DEL EJERCICIO ANTERIOR	25,570.00	
RESULTADO DEL EJERCICIO	<u>(1'483,444.59)</u>	<u>(456,228.59)</u>
TOTAL PASIVO Y CAPITAL	\$	1,802.85

REGISTRO PUBLICO DE LA PROPIEDAD

DISTRITO DE TENANCINGO

E D I C T O

Exp. 126/11289/983. ANGEL ALBARRAN GARCIA, promueve Inmatriculación Administrativa, sobre el inmueble ubicado en Santa María, Mpio. de Villa Guerrero, Méx., mide y linda: NORTE: 103.60 Mts., con Victoria García; SUR: 104.80 Mts., con Natalia Sánchez Acosta; ORIENTE: 29.40 Mts., con Juan Bernal; PONIENTE: 28.00 Mts., con Arroyo de San Diego. Superficie aproximada: 2,990.00 M2.

El C. Registrador, dio entrada a la promoción y ordenó su publicación en GACETA DEL GOBIERNO y periódico de mayor circulación por tres veces, de tres en tres días.—Haciéndose saber a quienes se crean con Derecho comparezcan a deducirlo. Tenancingo, Méx., a 23 de julio de 1983.—El C. Registrador, Lic. Héctor Gordillo Jiménez.—Rúbrica. 822.—11-15-17 Agosto.

REGISTRO PUBLICO DE LA PROPIEDAD

DISTRITO DE TLALNEPANTLA

E D I C T O

Exp. IGNACIO BARRERA DIAZ, promueve inmatriculación Administrativa, sobre el inmueble ubicado en San Mateo Tecoapan, Atizapan de Zaragoza, Estado de México, mide y linda: NORTE: en 41.00 mts. con Emilio Reyes; SUR: en 41.00 mts. con Félix Fuentes; ORIENTE: en 11.00 mts. con calle dos de abril; PONIENTE: en 11.00 mts. con Emiliano Barrera Díaz, actualmente Rodolfo Laurent, superficie aprox: de 451.00 metros cuadrados.

El C. Registrador, dió entrad a la promoción y ordenó su publicación en GACETA DE GOBIERNO y periódico de mayor circulación por tres veces de tres en tres días. Haciéndose saber a quienes se crean con derecho comaprezcan a deducirlo. Tlalnepantla, Méx., a 22 de abril de 1982. El C. Registrador, Lic. Enrique Cruz Guerrero.—Rúbrica. 838.—11, 15 y 17 Agosto

REGISTRO PUBLICO DE LA PROPIEDAD

DISTRITO DE TENANCINGO

E D I C T O

Exp. 125/11288/983. ANICETO JUAN MANUEL SANTANA ALVAREZ, promueve Inmatriculación Administrativa, sobre el inmueble ubicado en Granaditas No. 52, Tonalico, Méx., mide y linda: NORTE: 11.00 Mts., con la Calle de Granaditas; SUR: 11.70 Mts., con Ignacio Medina; ORIENTE: 14.00 Mts., con Carmen Alquisira; PONIENTE: 19.59 Mts., con Adalberto Fuentes. Superficie aproximada: 187.00 M2.

El C. Registrador, dio entrada a la promoción y ordenó su publicación en GACETA DEL GOBIERNO y periódico de mayor circulación por tres veces, de tres en tres días.—Haciéndose saber a quienes se crean con Derecho comparezcan a deducirlo.—Tenancingo, Méx., a 21 de julio de 1983.—El C. Registrador, Lic. Héctor Gordillo Jiménez.—Rúbrica. 822.—11-15-17 Agosto.

REGISTRO PUBLICO DE LA PROPIEDAD

DISTRITO DE TENANCINGO

E D I C T O

Exp. 131/11332/983. GABINA GONZALEZ DE VAZQUEZ, promueve Inmatriculación Administrativa, sobre el inmueble ubicado en Santa María, Mpio. de Villa Guerrero, Méx., mide y linda: NORTE: 650.00 Mts., con Bruna García; SUR: 208.00 Mts., más 395.00 Mts., con Bruna García; ORIENTE: 4.00 Mts., más 60.00 Mts., con Isauro Díaz; PONIENTE: 58.50 Mts., con Río de las Lajas. Superficie aproximada: 2-58-84 Ha.

El C. Registrador, dio entrada a la promoción y ordenó su publicación en GACETA DEL GOBIERNO y periódico de mayor circulación por tres veces, de tres en tres días.—Haciéndose saber a quienes se crean con Derecho comparezcan a deducirlo.—Tenancingo, Méx., a 6 de agosto de 1983.—El C. Registrador, Lic. Héctor Gordillo Jiménez.—Rúbrica. 824.—11-15-17 Agosto.

NOTARIA PUBLICA NUMERO 3

CHALCO, MEX.

AVISO NOTARIAL

Por escritura número 5213 otorgada ante mí con fecha 18 de julio próximo pasado, se radicó la sucesión testamentaria a bienes del señor JUAN VALENCIA MARTINEZ, y los señores SOFIA GALICIA MENDEZ, ISAUVA VALENCIA GALICIA DE QUIROZ, ALEJANDRA HERNANDEZ VALENCIA, NICOLAS y ALVARO de apellidos VALENCIA GALICIA aceptaron la herencia instituida a su favor y la señora ISAUVA VALENCIA GALICIA DE QUIROZ, aceptó el cargo de albacea manifestando que procederá a formar los inventarios correspondientes.

Chalco, Méx., a 20 de julio de 1983, Lic. Santos Meza Garcés Rúbrica.

dos publicaciones de siete en siete días.

694.—4 y 15 Agosto

NOTARIA PUBLICA No. 20

Tlalnepantla, Méx.

AVISO NOTARIAL

Por escritura No. 8,887 de fecha 15 de Julio de 1983, pasada en el protocolo del suscrito Notario, la Sra. MARIA GONZALEZ GONZALEZ VDA. DE CASAS, dejó RADICADA la Suc. Testamentaria a Bienes del Sr. MODESTO CASAS MARTINEZ, reconociendo sus derechos hereditarios y aceptando la herencia instituida en su favor. Asimismo la Sra. González González Vda. de Casas, ACEPTO EL CARTO DE ALBACEA y manifestó que procederá a llevar a cabo la formulación del inventario de los bienes que forman el acervo hereditario. Lo anterior se hace en cumplimiento a los Arts. 1023 u 873 de los Códigos de Procedimientos Civiles vigentes en el Estado de México y Distrito Federal, respectivamente.

Naucalpan de Juárez, a 29 de Julio de 1983.

EL NOTARIO PUBLICO No. 20 DE TLALNEPANTLA.
LIC. JESUS ZAMUDIO VILLANUEVA.—Rúbrica.

695.—4, y 15 Agosto.

GOBIERNO DEL ESTADO DE MEXICO
PODER EJECUTIVO

LIC. ALFREDO DEL MAZO GONZALEZ,
C. Gobernador Constitucional del Estado de México,
LIC. LEOPOLDO VELASCO MERCADO,
Secretario de Gobierno.