



PERIODICO OFICIAL DEL GOBIERNO CONSTITUCIONAL DEL ESTADO DE MEXICO



GACETA DEL GOBIERNO

CORRESPONDENCIA DE SEGUNDA CLASE.—REGISTRO DFC—NÚM. 061 1021 CARACTERISTICAS 15302201

Tomo CXLIII

Toluca de Lerdo, Méx., Jueves 29 de Enero de 1987

Número 19

SECCION PRIMERA

PODER EJECUTIVO DEL ESTADO

EL CIUDADANO LICENCIADO ALFREDO BARANDA GARCIA, GOBERNADOR DEL ESTADO LIBRE Y SOBERANO DE MEXICO, EN EJERCICIO DE LA FACULTAD QUE LE CONFIERE EL ARTICULO 352 DEL CODIGO SANITARIO VIGENTE EN ESTA ENTIDAD Y

RESULTANDO

UNICO.—Que el H. Ayuntamiento de Tecamac, Méx., formuló al Ejecutivo del Estado solicitud para obtener de conformidad con los ordenamientos legales de la materia licencia para la construcción de un cementerio municipal en el poblado de San Martín Municipio de Tecamac, México.

CONSIDERANDO

PRIMERO.—Que los Servicios Coordinados de Salud Pública en el Estado por oficio No. 16933 106714 Expediente 200 (725.2) / I de fecha 16 de Julio de 1986 emitió opinión favorable al respecto y

SEGUNDO.—Que encontrándose cumplimentados en sus términos los Artículos 342 de la Ley General de Salud y 352 del Código Sanitario vigente en la Entidad, respectivamente, he tenido a bien dictar el siguiente:

ACUERDO

PRIMERO.—Que con fundamento en lo dispuesto por el Artículo 352 del Código Sanitario vigente en esta

Entidad Federativa, se concede licencia al H. Ayuntamiento de Tecamac, México, para construir un cementerio municipal en el poblado de San Martín, perteneciente al Municipio de Tecamac, México, con las siguientes medidas y colindancias: Al Norte: 160 M., con CARLOS SANCHEZ y FELIPE QUEZADA; Al Sur: 166.21 M., con Rancho San Martín; Al Oriente: 150 M., con JOSEFA SANCHEZ; y Al Poniente: 144.80 M., con ROBERTO GUTIERREZ: Otro terreno que conformará el panteón con las siguientes medidas y colindancias: Al Norte: 168.94 M., con ANDRES VILLANUEVA y MARIA FELIX CELIS; Al Sur: 184.36 M., con linderos del Rancho San Martín; Al Oriente: 138.27 M., con GENARO URBINA BARRERA; Al Poniente: 129.89 M., con MELITON GRANADOS, con una superficie total de 48.187 M2., con capacidad para 10,000 fosas, de acuerdo con el plano aprobado por el H. Ayuntamiento, mismo que estará sujeto en su funcionamiento a las disposiciones que fijan los ordenamientos legales vigentes.

SEGUNDO.—Publíquese en el Periódico Oficial "Gaceta del Gobierno".

Toluca de Lerdo, Méx., a cinco de Septiembre de mil novecientos ochenta y seis.

EL GOBERNADOR DEL ESTADO DE MEXICO
Lic. Alfredo Baranda García
(Rúbrica).

EL SECRETARIO DE GOBIERNO
Lic. Leopoldo Velasco Mercado
(Rúbrica).

Tomo CXLIH Toluca de Lerdo, Méx., Jueves 29 de Enero de 1987 No. 19

SUMARIO:**SECCION PRIMERA****PODER EJECUTIVO DEL ESTADO**

ACUERDO con el que se concede licencia al H. Ayuntamiento de Tecamac, Méx., para construir un cementerio Municipal en el poblado de San Martín, perteneciente al Municipio de Tecamac, México, con una superficie de 48.187 M2.

AVISOS JUDICIALES: 219, 220, 212, 210, 211, 21, 22, 29, 208, 209, 181, 165, 282, y 283.

AVISOS ADMINISTRATIVOS Y GENERALES: 206, 207, 285, 215, 216, 184, 185, 186, 318, 319, 327, 328, 329, y 330.

FE DE ERRATA

Del Decreto número 149 publicado el 31 de Diciembre próximo pasado, en la página ocho, primera columna, Artículo primero, sexto y séptimo renglones.

AVISOS JUDICIALES**JUZGADO SEGUNDO DE LO CIVIL****DISTRITO DE TOLUCA****EDICTO**

En los autos del expediente número 1414/1986, relativo al Juicio Ejecutivo Mercantil, promovido por Arturo Durán Lara Edo, en Proc. del Sr. Arturo Estefán Colín, en contra de Leopoldo Correa Esteban, el Ciudadano Juez dictó un auto señalando LAS ONCE HORAS DEL DIA TREINTA DE ENERO DE MIL NOVECIENTOS OCHENTA Y SIETE, para que tenga verificativo LA PRIMERA ALMONDA DE REMATE DE: Un televisor marca Deytona, blanco y negro, modelo DT-505, hecho en Korea, serie 98525217, pantalla de siete pulgadas, funcionando; Un Modular marca Telefunken, dos baffles, modelo KMC-6000, equipado con tocadiscos de 4 velocidades, radio Am-Fm, tocacintas, serie No. 713-96870, sin funcionar, mal estado de uso; Un televisor marca Panasonic, blanco y negro, pantalla 13 pulgadas, modelo TR 12027, serie FS, 9536-350, hecho en Taiwan, sin funcionar, mal estado de uso; Un televisor marca Philco, blanca y negro, pantalla 17 pulgadas, serie no tiene, en mal estado de uso, sin funcionar; una máquina de escribir marca Remington, portátil, Ten-Forty, funcionando, regular estado de uso.

Se expide para su publicación en la GACETA DEL GOBIERNO del Estado y Tabla de avisos de este Tribunal por tres veces dentro de tres días, sirviendo de base para el remate las dos terceras partes de la cantidad de CIENTO DIEZ MIL PESOS 00/100 M.N., Convóquense postores. Toluca, Méx., a 6 de Enero de 1987.—Doy fe.—C. Secretario, Lic. J. Ascención Mendoza Pineda.—Rúbrica.

219.—21, 26 y 29 Enero

JUZGADO CUARTO DE LO CIVIL**DISTRITO DE TOLUCA****EDICTO**

Exp. No. 626/86, deducido del Juicio Ejecutivo Mercantil, promovido por PORFIRIO RAMIREZ GUTIERREZ Y ADRIAN RIVERA ALEMAN, por su propio derecho en contra de ING. GUILLERMO BARRAGAN L. La C. Juez Cuarto de lo Civil señaló las Doce Horas del Día Tres de Febrero del Año en Curso, para que tenga verificativo la PRIMERA ALMONDA DE REMATE de: una camioneta Chevrolet, Modelo 1982, Automática con capacidad de: 1,000 K, sirviendo de base para dicho remate la cantidad de: \$ 1,200,000.00 (UN MILLON DOSCIENTOS MIL PESOS 00/100) valor en que fué valuado por los peritos nombrados convoquen postores.

Para su publicación en la GACETA DE GOBIERNO de esta Ciudad, por tres veces dentro de tres días. Toluca, México, a quince de enero de mil novecientos ochenta y siete.—Doy fe.—C. Segundo Secretario, P.D. Gustavo A. Ocampo García.—Rúbrica.

220.—21, 26 y 29 Enero

JUZGADO 2o. CIVIL DE PRIMERA INSTANCIA**DISTRITO DE TLALNEPANTLA****EDICTO**

GREGORIO ROMO CASILLAS, promueve ante este Juzgado en la Vía de Jurisdicción Voluntaria, expediente número 3532/86, Segunda Secretaría Información Ad-Perpetuam, de un predio que se encuentra ubicado en la calle de Ignacio Ramírez número 16, Lote 8, manzana I, en el Pueblo de San Juan Ixhuatpec, Municipio de Tlalnepantla, Edo. de México, con las siguientes medidas y colindancias: AL NORTE: en 9.05 mts. con la Calle Ignacio Ramírez Número 16; AL SUR: en 9.05 mts. con el Señor Agustín Hernández; AL ORIENTE: en 23.38 mts. con el Señor Luciano Barón; AL PONIENTE: en 23.38 mts. con el Señor Manuel Blanquel, con una superficie total de 211.59 Metros Cuadrados.

Para su publicación en el periódico GACETA DEL GOBIERNO del Estado, que se edita en la Ciudad de Toluca, México, y en el Periódico de mayor circulación que se edita en esta Ciudad, por tres veces de tres en tres días, para conocimiento de las personas que se crean con mejor derecho se presenten a deducirlo en términos de Ley. Se expiden a los diecisiete días del mes de Diciembre de mil novecientos ochenta y seis.—Doy fe.—El C. Segundo Secretario de Acuerdos, Lic. Sergio Ramón Macedo López.—Rúbrica. 212.—21, 26 y 29 Enero

JUZGADO 2o. CIVIL DE PRIMERA INSTANCIA**DISTRITO DE TLALNEPANTLA****EDICTO**

ELUNA FUENTES LORENZANA VDA. DE SANCHEZ, promueve ante este Juzgado en la vía de Jurisdicción Voluntaria, expediente 3534/86, Segunda Secretaría Información Ad-Perpetuam, respecto de un predio que se encuentra ubicado en la calle de Benito Juárez número 13 del Municipio de Tlalnepantla, Estado de México, con las siguientes medidas y colindancias: AL NORTE: en 12.84 metros, colindando con propiedad de Asunción Lorenzana; AL SUR: en 13.50 metros, colindando con propiedad de María Jiménez; AL ORIENTE: en 24.64 metros, colindando con José Fuentes; AL PONIENTE: en 24.25 metros, colindando con José Fuentes. Con una superficie de 322 metros.

Para su publicación en el periódico de GACETA DEL GOBIERNO del Estado que se edita en la Ciudad de Toluca, México, y en el periódico de mayor circulación que se edita en esta Ciudad, por tres veces de tres en tres días, para conocimiento de las personas que se crean con mejor derecho se presenten a deducirlo en términos de Ley. Se expiden a los siete días del mes de Enero de mil novecientos ochenta y siete.—Doy fe.—El C. Segundo Secretario de Acuerdos, Lic. Sergio Ramón Macedo López.—Rúbrica. 210.—21, 26 y 29 Enero.

JUZGADO 2o. CIVIL DE PRIMERA INSTANCIA**DISTRITO DE TLALNEPANTLA****EDICTO**

GREGORIO ROMO CASILLAS, promueve ante este Juzgado en la Vía de Jurisdicción Voluntaria, expediente número 3529/86 Segunda Secretaría Información Ad-Perpetuam, de un predio ubicado en la Calle de La Alteña número doce en el pueblo de San Juan Ixhuatpec, Municipio de Tlalnepantla, Edo. de México, con las siguientes medidas y colindancias: AL NORTE: en 33.70 metros, con el señor Natalio Romo Casillas; AL SUR: en 33.70 metros, con el señor Ricardo Ramírez; AL ORIENTE: en 5.00 metros, con la Calle Alteña. AL PONIENTE: en 5.00 metros, con la señora Guillermina Sánchez; con una superficie total de 168.50 Mts. cuadrados.

Para su publicación en el periódico GACETA DEL GOBIERNO del Estado que se edita en la Ciudad de Toluca, México, y en el periódico de mayor circulación que se edita en esta Ciudad, por tres veces de tres en tres días, para conocimiento de las personas que se crean con mejor derecho se presenten a deducirlo en términos de Ley. Se expiden a los diecisiete días del mes de Diciembre de mil novecientos ochenta y seis.—Doy fe.—El C. Segundo Secretario de Acuerdos, Lic. Sergio Ramón Macedo López.—Rúbrica.

211.—21, 26 y 29 Enero.

JUZGADO 5o. CIVIL DE PRIMERA INSTANCIA**DISTRITO DE TEXCOCO****EDICTO**

C. LINDA GUADALUPE RICADE LIZARRAGA.

RAUL REYES, en el expediente número 2296/86, que se tramita en este Juzgado, le demanda el Divorcio Necesario y Pérdida de la Patria Potestad, Ignorándose su domicilio se le emplaza para que dentro del término de Treinta Días siguientes a la última publicación de este edicto comparezca a juicio con el apercibimiento que en caso de no hacerlo el Juicio se seguirá en su rebeldía, quedando en la Secretaría las copias de traslado y se le previene para que señale domicilio dentro de esta Ciudad, con el apercibimiento que en caso de no hacerlo, las posteriores notificaciones, aún las de carácter personal se le harán por Rotulón.

Para su publicación por tres veces de ocho en ocho días en la GACETA DEL GOBIERNO que se edita en Toluca, México, se expide el presente en Ciudad Nezahualcóyotl, México, a los dieciséis días del mes de Diciembre de mil novecientos ochenta y seis.—Doy fe.—El Primer Secretario del Juzgado, Lic. Luciano Domínguez Domínguez.—Rúbrica. 21.—7, 19 y 29 Enero.

JUZGADO 5o. CIVIL DE PRIMERA INSTANCIA**DISTRITO DE TEXCOCO****EDICTO**

C. FINANCIERA DEL NORTE, S. A.

PABLO MORENO BALTAZAR, en el expediente número 2692/86, que se tramita en este Juzgado, le demanda la Usucapión del lote de Terreno número Cuatro de la manzana catorce de la Col. El Sol, del Municipio de Ciudad Nezahualcóyotl, Méx., que tiene una Superficie de 207.50 M2., con las siguientes medidas y colindancias: AL NORTE: 20.75 metros, con el lote 3; AL SUR: 20.75 metros, con el lote cinco; AL ORIENTE: 10.00 metros, con el lote 19; AL PONIENTE: 10.00 metros, con Calle Catorce. Ignorándose su domicilio se le emplaza para que dentro del término de Treinta Días siguientes a la última publicación de este edicto comparezca a juicio con el apercibimiento que en caso de no hacerlo el Juicio se seguirá en su rebeldía, quedando en la Secretaría las copias de traslado y se le previene para que señale domicilio dentro de esta Ciudad, con el apercibimiento que en caso de no hacerlo las posteriores notificaciones, aún las de carácter personal se le harán por Rotulón.

Para su publicación por tres veces de ocho en ocho días en la GACETA DEL GOBIERNO que se edita en Toluca, México, a los dieciséis días del mes de Diciembre de mil novecientos ochenta y seis.—Doy fe.—El Primer Secretario del Juzgado, Lic. Luciano Domínguez Domínguez.—Rúbrica. 22.—7, 19 y 29 Enero.

JUZGADO DE PRIMERA INSTANCIA**DISTRITO DE CHALCO****EDICTO**

Exp. 1428/86, C. ROMAN GARCIA LOPEZ, SRA. JUANA GARCIA LOPEZ, promueven diligencias información Ad-Perpetuum, respecto fracción terreno ubicado en calle San Sebastián número once en Chalco, México, que mide y linda: NORTE: 19.15 metros, con el vendedor; ORIENTE: 10.00 metros, con calle de San Sebastián; SUR: 13.60 metros, con Ventura Ahedo; y PONIENTE: 8.50 metros, con Ventura Ahedo; OTRO SUR: 15.55 metros, con María Asunción Rubio; y OTRO PONIENTE: 18.50 metros, con Carmen Estrada, superficie de 423.00 M2.

Publíquese tres veces, tres en tres días GACETA DEL GOBIERNO y otro periódico de mayor circulación en la Entidad. Dado en Chalco, México, a los veinte días del mes de Octubre de mil novecientos ochenta y seis.—Doy fe.—El Segundo Secretario de Audos., C. P.J. Francisco Nava Pichardo.—Rúbrica. 208.—21, 26 y 29 Enero.

JUZGADO 2o. CIVIL DE PRIMERA INSTANCIA**DISTRITO DE TLALNEPANTLA****EDICTO**

ANTONIO RIVAS DURAN, promueve ante este Juzgado en la Vía de Jurisdicción Voluntaria, expediente número 3536/86, Segunda Secretaría Información Ad-Perpetuum, respecto de un predio que se encuentra ubicado en la Calle de Brasil y Honduras manzana 250 de la Colonia los Lavaderos, Municipio de San Juan Ixhuatepec, con las siguientes medidas y colindancias: AL NORTE: en 10.35 metros, con la Calle Honduras; AL SUR: en 10.35 metros, con el señor Marcelino Quiroz; AL ORIENTE: en 28.80 metros, con Guadalupe Martínez; AL PONIENTE: en 28.80 metros, con la Calle Brasil, con una Superficie de 298.08 metros cuadrados.

Para su publicación en el Periódico de GACETA DEL GOBIERNO del Estado que se edita en la Ciudad de Toluca, México y en el periódico de mayor circulación que se edita en esta Ciudad, por tres veces de tres en tres días, para conocimiento de las personas que se crean con mejor derecho se presenten a deducirlo en términos de Ley. Se expiden a los diecisiete días del mes de Diciembre de mil novecientos ochenta y seis.—Doy fe.—El C. Segundo Secretario de Acuerdos, Lic. Sergio Ramón Macco López.—Rúbrica. 209.—21, 26 y 29 Enero.

JUZGADO 4o. CIVIL DE PRIMERA INSTANCIA**DISTRITO DE TEXCOCO****EDICTO**

EXPEDIENTE NUMERO: 631/86.

PRIMERA SECRETARIA.

C. LUIS SATURIO ROJAS PEREZ.

JUAN BELLO GUZMAN, le demanda en la vía Ordinaria Civil la Usucapión, del lote de terreno número 21 de la manzana 13 de la Colonia Santa Martha de este municipio, que mide y linda: AL NORTE: 29.65 metros, con Lote 20; AL SUR: 29.80 metros, con Lote 22; AL ORIENTE: 10.10 metros, con Calle Agustín de Iturbide; AL PONIENTE: 10.10 metros, con Lote 6, con una superficie aproximada de 299.00 metros cuadrados, haciendo de su conocimiento que deberá apersonarse en el Juicio dentro del término de treinta días contados a partir del día siguiente al de la última publicación de éste, quedando apercibido de que en caso de no comparecer por sí o por apoderado se seguirá el juicio en su rebeldía y las subsecuentes notificaciones aún las de carácter personal se le harán por los estrados de este Juzgado, por lo tanto quedan a su disposición las copias de traslado en la Secretaría.

Publíquese por tres veces de ocho en ocho días en la GACETA DEL GOBIERNO del Estado de México.—Cd. Nezahualcóyotl, México, a ocho de julio de mil novecientos ochenta y seis.—Doy fe.—C. Primer Secretario, Lic. Delia Vázquez Márquez.—Rúbrica. 181.—16, 29 Enero y 11 Feb.

JUZGADO 4o. CIVIL DE PRIMERA INSTANCIA**DISTRITO DE TEXCOCO****EDICTO**

EXP. NUM.: 1252/86.

2da. SRIA.

ANTONIO RUIZ MARTINEZ.

GUADALUPE RUIZ AYALA Y JOAQUINA AYALA GAMINO, le demandan en la vía Ord. Civ. la Usucapión del lote de terreno Núm. 17, Manz. 20 Col. Vergel de Guadalupe de esta Ciudad, que mide y linda: NORTE: 12.00 metros, con lote 21; SUR: 12.00 metros, con Av. Guadalajara; OTE.: 21.85 metros, con lote 19; y PTE.: 21.70 metros, con Calle Jalapa. Haciéndole saber al demandado que deberá apersonarse en el Juicio dentro del término legal de treinta días contados a partir del día siguiente de la última publicación de éste, quedando apercibido de que en caso de no comparecer por sí, por apoderado o gestor, se seguirá el Juicio en su rebeldía.

Publíquese por tres veces de ocho en ocho días en la GACETA DEL GOBIERNO del Estado. Dado en Cd. Nezahualcóyotl, Méx. a 10 de Noviembre de 1986.—Doy fe.—El C. Primer Secretario, Lic. Delia Vázquez Márquez.—Rúbrica.

29.—7, 19 y 29 Enero

JUZGADO PRIMERO DE LO FAMILIAR

DISTRITO DE TLALNEPANTLA

E D I C T O

EXPEDIENTE NUMERO: 948/86-3.

TERCERA SECRETARIA.

SRA.: PATRICIA LUGENIA WILLIAM GONZALEZ.

El C. Juez Primero de lo Familiar del Distrito Judicial de Tlalnepantla, México, en su acuerdo de fecha diecisiete de diciembre de mil novecientos ochenta y seis, dictado en el expediente el rubro indicado, ordenó emplazarla por edictos respecto de la demanda formulada en su contra por ALFONSO FARRE-RA GONZALEZ, en la que le demanda: A).—El Divorcio Necesario. B). Los Gastos y Costas. Por lo tanto deberá presentarse dentro del termino de treinta días contados del siguiente al de la última publicación a contestar la demanda formulada en su contra aparecido que si pasado el término indicado no comparece por si, por apoderado o por gestor que pueda representarla se seguirá el juicio en rebeldía haciéndole las ulteriores notificaciones por rotulón.

Para su publicación en la GACETA DEL GOBIERNO del Estado por tres veces de ocho en ocho días.—Naucaupan de Juárez, México, Enero 7 de 1987.—C. Tercer Secretario, P.D. Lázaro Sánchez Contreras.—Rúbrica.

165. 16, 29 Enero y 11 Feb.

JUZGADO 2o CIVIL DE PRIMERA INSTANCIA

DISTRITO DE TEXCOCO

E D I C T O

EXPEDIENTE NUM. 1703/86.

TERCERA SECRETARIA.

J. ROSARIO CRUZ GUZMAN, promueve Diligencias de Información Ad-Perpetuum, respecto del predio denominado "Palmillas", ubicado en el Kilómetro 3 de la brecha Vía Lago de Texcoco, que mide y linda: AL NORTE: 8.82 metros, con Brecha Vía Lago de Texcoco; AL SUR: 8.40 metros, con Río Chapingo; AL ORIENTE: 25.20 metros, con Roberto Susano Hernández; AL PONIENTE: 22.50 metros, con Carlos Onofre.

Publíquese por tres veces de tres en tres días, en la GACETA DEL GOBIERNO del Estado y en el periódico de mayor circulación que se edite en Toluca, México.—Texcoco, Estado de México, a 10 de Diciembre de 1986.—Doy fe.—El Tercer Secretario de Acuerdos, C. Arturo García Juárez.—Rúbrica.

282.—26, 29 Enero y 3 Feb.

JUZGADO MIXTO DE PRIMERA INSTANCIA

DISTRITO DE SULTEPEC

E D I C T O

CANDELARIO CRUZ ASCENCIO, promovió ante este H. Juzgado Diligencias de Jurisdicción Voluntaria de Información Ad-Perpetuum, expediente 13/84, para acreditar posesión de inmueble ubicado en San Agustín, del Municipio de Texcaltlán, Méx., de este Distrito Judicial, el cual tiene siguientes medidas y colindancias: NORTE: 16.10 metros, con Francisco Salcedo E.; SUR: 16.10 metros, con Camino Vecinal; ORIENTE: 47.75 metros, con Francisco Alpizar; y PONIENTE: 48.00 metros, con René Rojas.

Para su publicación de tres veces de tres en tres días en el Periódico Oficial "GACETA DEL GOBIERNO" y periódico de mayor circulación en la Ciudad de Toluca, dada en el Distrito Judicial de Saltepec, Méx., a los cinco días de Enero de mil novecientos ochenta y siete.—El C. Secretario, Enrique Oribeola Garfias.—Rúbrica.

283.—25, 29 Enero y 3 Feb.

AVISOS ADMINISTRATIVOS Y GENERALES

REGISTRO PUBLICO DE LA PROPIEDAD

DISTRITO DE TLALNEPANTLA

E D I C T O S

Exp. I-A.-7434/533/86, SILVANO MARCELO, promueve Inmatriculación Administrativa, sobre el inmueble ubicado en D/C. San Juan Ixhuatpec, Municipio de Tlalnepantla, Distrito de Tlalnepantla, mide y linda: NORTE: en 12.00 metros, con Avenida del Tanque; SUR: en 12.00 metros, con Ernesto Miranda; ORIENTE: en 20.00 metros, con Moisés Aparicio; PONIENTE: en 20.00 metros, con José Medina, Superficie Aproximada: 240.00 M2.

El C. Registrador, dio entrada a la promoción y ordenó su publicación en GACETA DEL GOBIERNO y periódico de mayor circulación por tres veces de tres en tres días.—Haciéndose saber a quienes se crean con Derecho comparezcan a deducirlo.—Tlalnepantla, Méx., a 17 de Octubre de 1986.—El C. Registrador, Lic. Enrique Cruz Guerrero.—Rúbrica.

206.—21, 26 y 29 Enero.

Exp. I-A.-7457/506/86, HUGO GONZALEZ HERNANDEZ, promueve inmatriculación Administrativa, sobre el inmueble ubicado en D/C. San Juan Ixhuatpec, Municipio de Tlalnepantla, Distrito de Tlalnepantla, mide y linda: NORTE: en 10.00 metros, con Vicente Guerrero; SUR: en 10.00 metros, con Sr. Morales; ORIENTE: en 38.70 metros, con Crescenciano Hernández González; PONIENTE: en 38.65 metros, con Felipe López. Superficie Aproximada: 387.00 M2.

El C. Registrador, dio entrada a la promoción y ordenó su publicación en GACETA DEL GOBIERNO y periódico de mayor circulación por tres veces de tres en tres días.—Haciéndose saber a quienes se crean con Derecho comparezcan a deducirlo.—Tlalnepantla, Méx., a 17 de Octubre de 1986.—El C. Registrador, Lic. Enrique Cruz Guerrero.—Rúbrica.

206.—21, 26 y 29 Enero.

Exp. I-A.-7456/555/86, ALBERTO SANCHEZ LAZCANO, promueve inmatriculación Administrativa, sobre el inmueble ubicado en D/C. San Juan Ixhuatpec, Municipio de Tlalnepantla, Distrito de Tlalnepantla mide y linda: NORTE: en 10.00 metros, con Jesús Aguilar; SUR: en 10.00 metros, con Calle; ORIENTE: en 20.00 metros, con Leonardo Hdez.; FONIENTE: en 20.00 metros, con José Rodríguez. Superficie Aproximada: 200.00 M2.

El C. Registrador, dio entrada a la promoción y ordenó su publicación en GACETA DEL GOBIERNO y periódico de mayor circulación por tres veces de tres en tres días.—Haciéndose saber a quienes se crean con Derecho comparezcan a deducirlo.—Tlalnepantla, Méx., a 17 de Octubre de 1986.—El C. Registrador, Lic. Enrique Cruz Guerrero.—Rúbrica.

206.—21, 26 y 29 Enero.

Exp. I-A.-7455/554/86, ARTURO SILVA GARFIAS, promueve inmatriculación Administrativa, sobre el inmueble ubicado en Calle Pavón de San Juan Ixhuatpec, Municipio de Tlalnepantla, Distrito de Tlalnepantla, mide y linda: NORTE: en 15.00 metros, con Rosa Morales Rivero; SUR: en 15.00 metros, con Calle Pavón; ORIENTE: en 14.00 metros, con Sa. de Morelos; PONIENTE: en 14.00 metros, con Rosa Morales Rivero. Superficie Aproximada: 210.00 M2.

El C. Registrador, dio entrada a la promoción y ordenó su publicación en GACETA DEL GOBIERNO y periódico de mayor circulación por tres veces de tres en tres días.—Haciéndose saber a quienes se crean con Derecho comparezcan a deducirlo.—Tlalnepantla, Méx., a 17 de Octubre de 1986.—El C. Registrador, Lic. Enrique Cruz Guerrero.—Rúbrica.

206.—21, 26 y 29 Enero

Exp. I.A.-7454/553/86, JUAN FRANCISCO LLAMAS HARO, promueve inmatriculación Administrativa, sobre el inmueble ubicado en D/C. San Juan Ixhuatpec, Municipio de Tlalnepantla, Distrito de Tlalnepantla, mide y linda: NORTE: en 11.43 metros, con Calle Tlatelolco; SUR: en 12.30 metros, con Bomba de Agua; ORIENTE: en 22.33 metros, con Sr. Salvador Llamas Rivera; PONIENTE: en 21.06 metros, con Cerrada. Superficie Aproximada: 257.24 M2.

El C. Registrador, dio entrada a la promoción y ordenó su publicación en GACETA DEL GOBIERNO y periódico de mayor circulación por tres veces de tres en tres días.—Haciéndose saber a quienes se crean con Derecho comparezcan a deducirlo.—Tlalnepantla, Méx., a 17 de Octubre de 1986.—El C. Registrador, Lic. Enrique Cruz Guerrero.—Rúbrica.

206.—21, 26 y 29 Enero.

Exp. I.A.-7453/552/86, ARMANDO HERNANDEZ, HERNADEZ, promueve inmatriculación Administrativa, sobre el inmueble ubicado en Calle Pavón de San Juan Ixhuatpec, Municipio de Tlalnepantla, Distrito de Tlalnepantla, mide y linda: NORTE: en 10.00 metros, con Calle Pavón; SUR: en 10.00 metros, con la Vendedora; ORIENTE: en 20.00 metros, con Pablo López Gutiérrez; PONIENTE: en 20.00 metros, con Guadalupe Santiago María. Superficie Aproximada: 200.00 M2.

El C. Registrador, dio entrada a la promoción y ordenó su publicación en GACETA DEL GOBIERNO y periódico de mayor circulación por tres veces de tres en tres días.—Haciéndose saber a quienes se crean con Derecho comparezcan a deducirlo.—Tlalnepantla, Méx., a 17 de Octubre de 1986.—El C. Registrador, Lic. Enrique Cruz Guerrero.—Rúbrica.

206.—21, 26 y 29 Enero.

Exp. I.A.-7452/551/86, SOFIA RODRIGUEZ, promueve inmatriculación Administrativa, sobre el inmueble ubicado en Pasadizo Orozco de San Juan Ixhuatpec, Municipio de Tlalnepantla, Distrito de Tlalnepantla, mide y linda: NORTE: en 22.05 metros, con el Sr. José Rivero; SUR: en 22.05 metros, con el Sr. Porfirio Reyes y el Sr. Pedro Romo; ORIENTE: en 6.65 metros, con Calle Juan Orozco; PONIENTE: en 11.00 metros, con el Sr. Luis Soto. Superficie Aproximada: 186.50 M2.

El C. Registrador, dio entrada a la promoción y ordenó su publicación en GACETA DEL GOBIERNO y periódico de mayor circulación por tres veces de tres en tres días.—Haciéndose saber a quienes se crean con Derecho comparezcan a deducirlo.—Tlalnepantla, Méx., a 17 de Octubre de 1986.—El C. Registrador, Lic. Enrique Cruz Guerrero.—Rúbrica.

206.—21, 26 y 29 Enero.

Exp. I.A.-7451/550/86, ABEL MARTINEZ RAMIREZ, promueve inmatriculación Administrativa, sobre el inmueble ubicado en 13a. de Morelos S/N., San Juan Ixhuatpec, Municipio de Tlalnepantla, Distrito de Tlalnepantla, mide y linda: NORTE: en 15.00 metros, con Micaela Pérez Sánchez; SUR: en 15.00 metros, con Rufino Martínez García; ORIENTE: en 11.00 metros, con Calle 13a. de Morelos; PONIENTE: en 11.00 metros, con Andador 13 de Morelos. Superficie Aproximada: 165.00 M2.

El C. Registrador, dio entrada a la promoción y ordenó su publicación en GACETA DEL GOBIERNO y periódico de mayor circulación por tres veces de tres en tres días.—Haciéndose saber a quienes se crean con Derecho comparezcan a deducirlo.—Tlalnepantla, Méx., a 17 de Octubre de 1986.—El C. Registrador, Lic. Enrique Cruz Guerrero.—Rúbrica.

206.—21, 26 y 29 Enero.

Exp. I.A. 7450/549/86, ARMANDO MIRANDA CENDOYA, promueve inmatriculación Administrativa, sobre el inmueble ubicado en Lt. 37 Calle Guillermo Prieto, San Juan Ixhuatpec, Municipio de Tlalnepantla, Distrito de Tlalnepantla, mide y linda: NORTE: en 8.00 metros, con Rubén Pérez; SUR: en 8.00 metros, con Calle Guillermo Prieto; ORIENTE: en 25.00 metros, con Isaac Martínez; PONIENTE: en 25.00 metros, con Anastacio Romo. Superficie Aproximada: 200.00 M2.

El C. Registrador, dio entrada a la promoción y ordenó su publicación en GACETA DEL GOBIERNO y periódico de mayor circulación por tres veces de tres en tres días.—Haciéndose saber a quienes se crean con Derecho comparezcan a deducirlo.—Tlalnepantla, Méx., a 17 de Octubre de 1986.—El C. Registrador, Lic. Enrique Cruz Guerrero.—Rúbrica.

206.—21, 26 y 29 Enero.

Exp. I.A. 7449/548/86, RUFINO MARTINEZ GARCIA, promueve inmatriculación Administrativa, sobre el inmueble ubicado en Calle 13a. de Morelos, San Juan Ixhuatpec, Municipio de Tlalnepantla, Distrito de Tlalnepantla, mide y linda: NORTE: en 30.00 metros, con Juan Gastaldé; SUR: en 30.00 metros, con Juan Vargas Nava; ORIENTE: en 10.00 metros, con 13a. de Morelos; PONIENTE: en 10.00 metros, con Sr. José Castillo. Superficie Aproximada: 300.00 M2.

El C. Registrador, dio entrada a la promoción y ordenó su publicación en GACETA DEL GOBIERNO y periódico de mayor circulación por tres veces de tres en tres días.—Haciéndose saber a quienes se crean con Derecho comparezcan a deducirlo.—Tlalnepantla, Méx., a 17 de Octubre de 1986.—El C. Registrador, Lic. Enrique Cruz Guerrero.—Rúbrica.

206.—21, 26 y 29 Enero.

Exp. I.A. 7448/547/86, JUAN OCHOA MORALES, promueve inmatriculación Administrativa, sobre el inmueble ubicado en D/C. en San Juan Ixhuatpec, Municipio de Tlalnepantla, Distrito de Tlalnepantla, mide y linda: NORTE: en 33.90 metros, con Arnulfo Ayala y Calle; SUR: en 34.00 metros, con Daniel Ochoa; ORIENTE: en 23.40 metros, con Calle Abasco; PONIENTE: en 23.25 metros, con Calle Morelos. Superficie Aproximada: 791.88 M2.

El C. Registrador, dio entrada a la promoción y ordenó su publicación en GACETA DEL GOBIERNO y periódico de mayor circulación por tres veces de tres en tres días.—Haciéndose saber a quienes se crean con Derecho comparezcan a deducirlo.—Tlalnepantla, Méx., a 17 de Octubre de 1986.—El C. Registrador, Lic. Enrique Cruz Guerrero.—Rúbrica.

206.—21, 26 y 29 Enero.

Exp. I.A. 7447/546/86, MARIA LORETO RIVERO RIVAS, promueve inmatriculación Administrativa, sobre el inmueble ubicado en Calle V. Carranza S/N., San Juan Ixhuatpec, Municipio de Tlalnepantla, Distrito de Tlalnepantla, mide y linda: NORTE: en 17.50 metros, con Calle Emiliano Zapata; SUR: en 19.30 metros, con la Sra. Susana Jaime Rivero; ORIENTE: en 13.30 metros, con el Sr. Margarito Rivero Morales; PONIENTE: en 12.80 metros, con la Calle Venustiano Carranza. Superficie Aproximada: 241.00 Mts2.

El C. Registrador, dio entrada a la promoción y ordenó su publicación en GACETA DEL GOBIERNO y periódico de mayor circulación por tres veces de tres en tres días.—Haciéndose saber a quienes se crean con Derecho comparezcan a deducirlo.—Tlalnepantla, Méx., a 17 de Octubre de 1986.—El C. Registrador, Lic. Enrique Cruz Guerrero.—Rúbrica.

206.—21, 26 y 29 Enero.

Exp. I.A. 7446/545/86, HUMBERTO PEREZ JUAN, promueve inscripción Administrativa, sobre el inmueble ubicado en Lt. 51 Calle Guillermo Prieto, San Juan Ixhuatpec, Municipio de Tlalnepantla, Distrito de Tlalnepantla, mide y linderos: NORTE: en 8.00 metros, con Concepción Cano Ibarra; SUR: en 8.00 metros, con Calle Guillermo Prieto; ORIENTE: en 25.00 metros, con Sr. Celso Cuenca; PONIENTE: en 25.00 metros, con Sr. Luis Romo Flores. Superficie Aproximada: 200.00 M2.

El C. Registrador, dio entrada a la promoción y ordenó su publicación en GACETA DEL GOBIERNO y periódico de mayor circulación por tres veces de tres en tres días.—Haciéndose saber a quienes se crean con Derecho comparezcan a deducirlo.—Tlalnepantla, Méx., a 17 de Octubre de 1986.—El C. Registrador, Lic. Enrique Cruz Guerrero.—Rúbrica.

206.—21, 26 y 29 Enero.

Exp. I.A. 7445/544/86, FRASO HUERTA MARTINEZ, promueve inscripción Administrativa, sobre el inmueble ubicado en D/C, San Juan Ixhuatpec, Municipio de Tlalnepantla, Distrito de Tlalnepantla, mide y linderos: NORTE: en 14.52 metros, con Rómulo Morales; SUR: en 14.00 metros, con Cruz Sánchez; ORIENTE: en 8.69 metros, con Felisa Jiménez y Juan Martínez; PONIENTE: en 10.65 metros, con Andador Número Dos. Superficie Aproximada: 136.00 M2.

El C. Registrador, dio entrada a la promoción y ordenó su publicación en GACETA DEL GOBIERNO y periódico de mayor circulación por tres veces de tres en tres días.—Haciéndose saber a quienes se crean con Derecho comparezcan a deducirlo.—Tlalnepantla, Méx., a 17 de Octubre de 1986.—El C. Registrador, Lic. Enrique Cruz Guerrero.—Rúbrica.

206.—21, 26 y 29 Enero.

Exp. I.A. 7444/543/86, FORTINO AVILA MORAN, promueve inscripción Administrativa, sobre el inmueble ubicado en Calle Abraham González No. 25, San Juan Ixhuatpec, Municipio de Tlalnepantla, Distrito de Tlalnepantla, mide y linderos: NORTE: en 15.00 metros, con Porfiria Avila; SUR: en 15.00 metros, con Sarafin Mora; ORIENTE: en 8.00 metros, con Calle Abraham González (Cay Calle Río de los Remedios); PONIENTE: en 8.00 metros, con Calisto Barbosa. Superficie Aproximada: 120.00 M2.

El C. Registrador, dio entrada a la promoción y ordenó su publicación en GACETA DEL GOBIERNO y periódico de mayor circulación por tres veces de tres en tres días.—Haciéndose saber a quienes se crean con Derecho comparezcan a deducirlo.—Tlalnepantla, Méx., a 17 de Octubre de 1986.—El C. Registrador, Lic. Enrique Cruz Guerrero.—Rúbrica.

206.—21, 26 y 29 Enero.

Exp. I.A. 7443/542/86, NESTOR ROSALDO Y ROMULO GARCIA JIMENEZ, promueve inscripción Administrativa, sobre el inmueble ubicado en Calle Río de los Remedios No. 119 San Juan Ixhuatpec, Municipio de Tlalnepantla, Distrito de Tlalnepantla, mide y linderos: NORTE: en 13.00 metros, con Darío García Escalante; SUR: en 13.00 metros, con Av. de Río de los Remedios; ORIENTE: en 12.00 metros, con Francisco Vicher; PONIENTE: en 12.00 metros, con Filogonio Flores Martínez. Superficie Aproximada: 156.00 M2.

El C. Registrador, dio entrada a la promoción y ordenó su publicación en GACETA DEL GOBIERNO y periódico de mayor circulación por tres veces de tres en tres días.—Haciéndose saber a quienes se crean con Derecho comparezcan a deducirlo.—Tlalnepantla, Méx., a 17 de Octubre de 1986.—El C. Registrador, Lic. Enrique Cruz Guerrero.—Rúbrica.

206.—21, 26 y 29 Enero.

Exp. I.A. 7442/541/86, AURELIA MANUELA CRUZ, promueve inscripción Administrativa, sobre el inmueble ubicado en Lt. 22 Calle Lerdo de Tejada S/N., San Juan Ixhuatpec, Municipio de Tlalnepantla, Distrito de Tlalnepantla, mide y linderos: NORTE: en 7.00 metros, con la Vendedora; SUR: en 7.00 metros, con Calle Lerdo de Tejada; ORIENTE: en 23.00 metros, con Marcelo Rodríguez; PONIENTE: en 23.00 metros, con la Vendedora. Superficie Aproximada: 161.00 M2.

El C. Registrador, dio entrada a la promoción y ordenó su publicación en GACETA DEL GOBIERNO y periódico de mayor circulación por tres veces de tres en tres días.—Haciéndose saber a quienes se crean con Derecho comparezcan a deducirlo.—Tlalnepantla, Méx., a 17 de Octubre de 1986.—El C. Registrador, Lic. Enrique Cruz Guerrero.—Rúbrica.

206.—21, 26 y 29 Enero.

Exp. I.A. 7441/540/86, GLORIA RIVERO GARCIA, promueve inscripción Administrativa, sobre el inmueble ubicado en Lt. 142 Calle Río de los Remedios S/N., San Juan Ixhuatpec, Municipio de Tlalnepantla, Distrito de Tlalnepantla, mide y linderos: NORTE: en 13.70 metros, con Calle Río de los Remedios; SUR: en 13.70 metros, con María Rivero García; ORIENTE: en 12.60 metros, con Benjamín Aguirre; PONIENTE: en 12.60 metros, con Alvaro Barrón. Superficie Aproximada: 172.62 M2.

El C. Registrador, dio entrada a la promoción y ordenó su publicación en GACETA DEL GOBIERNO y periódico de mayor circulación por tres veces de tres en tres días.—Haciéndose saber a quienes se crean con Derecho comparezcan a deducirlo.—Tlalnepantla, Méx., a 17 de Octubre de 1986.—El C. Registrador, Lic. Enrique Cruz Guerrero.—Rúbrica.

206.—21, 26 y 29 Enero.

Exp. I.A. 7440/539/86, VICTORIA AVILA GUTIERREZ, promueve inscripción Administrativa, sobre el inmueble ubicado en Calle Insurgentes No. 24, San Juan Ixhuatpec, Municipio de Tlalnepantla, Distrito de Tlalnepantla, mide y linderos: NORTE: en 14.90 metros, con Maurilio Avila; SUR: en 15.70 metros, con Calle Insurgentes; ORIENTE: en 17.00 metros, con Gabriel Avila; PONIENTE: en 22.75 metros, con Francisca Avila. Superficie Aproximada: 304.47 M2.

El C. Registrador, dio entrada a la promoción y ordenó su publicación en GACETA DEL GOBIERNO y periódico de mayor circulación por tres veces de tres en tres días.—Haciéndose saber a quienes se crean con Derecho comparezcan a deducirlo.—Tlalnepantla, Méx., a 17 de Octubre de 1986.—El C. Registrador, Lic. Enrique Cruz Guerrero.—Rúbrica.

206.—21, 26 y 29 Enero.

Exp. I.A. 7439/538/86, JUAN BARRON RIVERA, promueve inscripción Administrativa, sobre el inmueble ubicado en D/C Cocomuloya, San Juan Ixhuatpec, Municipio de Tlalnepantla, Distrito de Tlalnepantla, mide y linderos: NORTE: en 21.23 metros, con Raymunda Barrón R.; SUR: en 21.13 metros, con el mismo Terreno; ORIENTE: en 15.45 metros, con J. Félix Barrón R.; PONIENTE: en 13.45 metros, con depend. (9.50 metros para calle agente de la inscripción). Superficie Aproximada: 284.87 M2.

El C. Registrador, dio entrada a la promoción y ordenó su publicación en GACETA DEL GOBIERNO y periódico de mayor circulación por tres veces de tres en tres días.—Haciéndose saber a quienes se crean con Derecho comparezcan a deducirlo.—Tlalnepantla, Méx., a 17 de Octubre de 1986.—El C. Registrador, Lic. Enrique Cruz Guerrero.—Rúbrica.

206.—21, 26 y 29 Enero.

Exp. I.A. 7438/537/86, FRANCISCA RODRIGUEZ VDA. DE VILLAGOMEZ, promueve inscripción Administrativa, sobre el inmueble ubicado en Lt. 7 Calle Sa. de Morelos S/N., San Juan Ixhuatpec, Municipio de Tlalnepantla, Distrito de Tlalnepantla, mide y linderos: NORTE: en 10.50 metros, con Octava de Morelos; SUR: en 12.50 metros, con José Hernández; ORIENTE: en 10.50 metros, con Cerrada de Morelos; PONIENTE: en 10.00 metros, con Sr. Raymundo Sánchez. Superficie Aproximada: 117.87 M2.

El C. Registrador, dio entrada a la promoción y ordenó su publicación en GACETA DEL GOBIERNO y periódico de mayor circulación por tres veces de tres en tres días.—Haciéndose saber a quienes se crean con Derecho comparezcan a deducirlo.—Tlalnepantla, Méx., a 17 de Octubre de 1986.—El C. Registrador, Lic. Enrique Cruz Guerrero.—Rúbrica.

206.—21, 26 y 29 Enero.

Exp. I.A. 7437/536/86, NEMESIO RODRIGUEZ TORRES, promueve inmatriculación Administrativa, sobre el inmueble ubicado en Lt. 35 Calle Juan Alvarez, San Juan Ixhuatpec, Municipio de Tlalnepantla, Distrito de Tlalnepantla, mide y linda: NORTE: en 10.00 metros, con Agripina N.; SUR: en 10.00 metros, con Calle Juan Alvarez; ORIENTE: en 17.00 metros, con Calle Miguel Hidalgo; PONIENTE: en 17.00 metros, con Fernando Caballero Cruz. Superficie Aproximada: 170.00 M2.

El C. Registrador, dio entrada a la promoción y ordenó su publicación en GACETA DEL GOBIERNO y periódico de mayor circulación por tres veces de tres en tres días.—Haciéndose saber a quienes se crean con Derecho comparezcan a deducirlo.—Tlalnepantla, Méx., a 17 de Octubre de 1986.—El C. Registrador, Lic. Enrique Cruz Guerrero.—Rúbrica.

206.—21, 26 y 29 Enero.

Exp. I.A. 7435/534/86, MARCELINA AVILA GUTIERREZ, promueve inmatriculación Administrativa, sobre el inmueble ubicado en Lt. 53 Calle Insurgentes S/N., San Juan Ixhuatpec, Municipio de Tlalnepantla, Distrito de Tlalnepantla, mide y linda: NORTE: en 16.00 metros, con Cándido Avila; SUR: en 10.00 metros, con Calle Insurgentes; ORIENTE: en 25.30 metros, con Sr. Hilario Morán Rodríguez; PONIENTE: en 26.40 metros, con Sr. José María. Superficie Aproximada: 258.50 M2.

El C. Registrador, dio entrada a la promoción y ordenó su publicación en GACETA DEL GOBIERNO y periódico de mayor circulación por tres veces de tres en tres días.—Haciéndose saber a quienes se crean con Derecho comparezcan a deducirlo.—Tlalnepantla, Méx., a 17 de Octubre de 1986.—El C. Registrador, Lic. Enrique Cruz Guerrero.—Rúbrica.

206.—21, 26 y 29 Enero.

Exp. I.A. 7557/656/86, ARNULFO RETAMA CAYOSO, promueve inmatriculación Administrativa, sobre el inmueble ubicado en Galeana No. 27, San Juan Ixhuatpec, Municipio de Tlalnepantla, Distrito de Tlalnepantla, mide y linda: NORTE: en 12.35 metros, con Tomás Rivero; SUR: en 10.50 metros, con Vladimir; ORIENTE: en 26.20 metros, con el Sr. Carlos Barrón; PONIENTE: en 25.70 metros, con Rolando Retama Cayoso. Superficie Aproximada: 279.00 M2.

El C. Registrador, dio entrada a la promoción y ordenó su publicación en GACETA DEL GOBIERNO y periódico de mayor circulación por tres veces de tres en tres días.—Haciéndose saber a quienes se crean con Derecho comparezcan a deducirlo.—Tlalnepantla, Méx., a 20 de Octubre de 1986.—El C. Registrador, Lic. Enrique Cruz Guerrero.—Rúbrica.

206.—21, 26 y 29 Enero.

Exp. I.A. 7556/655/86, MIGUEL ESCALONA MALDONADO, promueve inmatriculación Administrativa sobre el inmueble ubicado en Hermanos de Galeana No. 21, San Juan Ixhuatpec, Municipio de Tlalnepantla, Distrito de Tlalnepantla, mide y linda: NORTE: en 25.65 metros, con Abraham Alvarez; SUR: en 25.75 metros, con Marciano Escalona; ORIENTE: en 12.84 metros, con Abraham Alvarez; PONIENTE: en 13.26 metros, con Calle Galván. Superficie Aproximada: 335.38 M2.

El C. Registrador, dio entrada a la promoción y ordenó su publicación en GACETA DEL GOBIERNO y periódico de mayor circulación por tres veces de tres en tres días.—Haciéndose saber a quienes se crean con Derecho comparezcan a deducirlo.—Tlalnepantla, Méx., a 20 de Octubre de 1986.—El C. Registrador, Lic. Enrique Cruz Guerrero.—Rúbrica.

206.—21, 26 y 29 Enero.

REGISTRO PUBLICO DE LA PROPIEDAD

DISTRITO DE TOLUCA

EDICTOS

Exp. 345/87, LUCIANO SANCHEZ GOMEZ, promueve inmatriculación Administrativa, sobre el inmueble ubicado en Col. Michoacana, Municipio de Metepec, Distrito de Toluca, México, mide y linda: NORTE: 8.00 metros, con Calle Jungapeo; SUR: 8.00 metros, con Guillermo Gómez V.; ORIENTE: 24.00 metros, con J. Dolores Gómez Gómez; PONIENTE: 24.00 metros, con Jorge Benítez Aguirre. Superficie Aproximada: 192.00 M2.

El C. Registrador, dio entrada a la promoción y ordenó su publicación en GACETA DEL GOBIERNO y periódico de mayor circulación por tres veces de tres en tres días.—Haciéndose saber a quienes se crean con Derecho comparezcan a deducirlo.—Toluca, Méx., a 14 de Enero de 1987.—El C. Registrador, Lic. Juana Contreras Vergara.—Rúbrica.

207.—21, 26 y 29 Enero.

Exp. 359/87, VICTORINA GOMEZ DE GOMEZ, promueve inmatriculación Administrativa, sobre el inmueble ubicado en Col. Michoacana, Municipio de Metepec, Distrito de Toluca, México, mide y linda: NORTE: 10.00 metros, con Talleres Unidos; SUR: 10.00 metros, con Calle Jungapeo; ORIENTE: 26.00 metros, con Sara Guadarrama Rivera; PONIENTE: 26.00 metros, con Sr. Juan Gómez Vázquez. Superficie Aproximada: 260.00 M2.

El C. Registrador, dio entrada a la promoción y ordenó su publicación en GACETA DEL GOBIERNO y periódico de mayor circulación por tres veces de tres en tres días.—Haciéndose saber a quienes se crean con Derecho comparezcan a deducirlo.—Toluca, Méx., a 14 de Enero de 1987.—El C. Registrador, Lic. Juana Contreras Vergara.—Rúbrica.

207.—21, 26 y 29 Enero.

Exp. 358/87, JOSE CARLOS GUADARRAMA RIVERA, promueve inmatriculación Administrativa, sobre el inmueble ubicado en Col. Michoacana, Municipio de Metepec, Distrito de Toluca, México, mide y linda: NORTE: 10.00 metros, con Talleres Unidos; SUR: 10.00 metros, con Calle Jungapeo; ORIENTE: 26.00 metros, con Isaías Jiménez; PONIENTE: 26.00 metros, con Fernando Gómez Vázquez. Superficie Aproximada: 260.00 M2.

El C. Registrador, dio entrada a la promoción y ordenó su publicación en GACETA DEL GOBIERNO y periódico de mayor circulación por tres veces de tres en tres días.—Haciéndose saber a quienes se crean con Derecho comparezcan a deducirlo.—Toluca, Méx., a 14 de Enero de 1987.—El C. Registrador, Lic. Juana Contreras Vergara.—Rúbrica.

207.—21, 26 y 29 Enero.

Exp. 357/87, ANASTASIO FUENTES PEDROZA, promueve inmatriculación Administrativa, sobre el inmueble ubicado en Col. Michoacana, Municipio de Metepec, Distrito de Toluca, México, mide y linda: NORTE: 10.00 metros, con Talleres Unidos; SUR: 10.00 metros, con Calle Jungapeo; ORIENTE: 26.00 metros, con Sara Hernández Rosado; PONIENTE: 25.00 metros, con David Romero Martínez. Superficie Aproximada: 260.00 M2.

El C. Registrador, dio entrada a la promoción y ordenó su publicación en GACETA DEL GOBIERNO y periódico de mayor circulación por tres veces de tres en tres días.—Haciéndose saber a quienes se crean con Derecho comparezcan a deducirlo.—Toluca, Méx., a 14 de Enero de 1987.—El C. Registrador, Lic. Juana Contreras Vergara.—Rúbrica.

207.—21, 26 y 29 Enero.

Exp. 356/87, VICTOR MANUEL FLORES HERNANDEZ, promueve inmatriculación Administrativa, sobre el inmueble ubicado en Col. Michoacana, Municipio de Metepec, Distrito de Toluca, México, mide y linda: NORTE: 10.00 metros, con Talleres Unidos; SUR: 10.00 metros, con Calle Jungapeo; ORIENTE: 26.00 metros, con Fernando Gómez V.; PONIENTE: 26.00 metros, con Isaías Jiménez. Superficie Aproximada: 260.00 M2.

El C. Registrador, dio entrada a la promoción y ordenó su publicación en GACETA DEL GOBIERNO y periódico de mayor circulación por tres veces de tres en tres días.—Haciéndose saber a quienes se crean con Derecho comparezcan a deducirlo.—Toluca, Méx., a 14 de Enero de 1987.—El C. Registrador, Lic. Juana Contreras Vergara.—Rúbrica.

207.—21, 26 y 29 Enero.

Exp. 345/87, DAVID ROMERO MARTINEZ, promueve inmatriculación Administrativa, sobre el inmueble ubicado en Col. Michoacana, Municipio de Metepec, Distrito de Toluca, México, mide y linda: NORTE: 10.00 metros, con Talleres Unidos; SUR: 10.00 metros, con Calle Jungapeo; ORIENTE: 26.00 metros, con Sara Hernández Rosado; PONIENTE: 26.00 metros, con Alberto G. González. Superficie Aproximada: 260.00 M2.

El C. Registrador, dio entrada a la promoción y ordenó su publicación en GACETA DEL GOBIERNO y periódico de mayor circulación por tres veces de tres en tres días.—Haciéndose saber a quienes se crean con Derecho comparezcan a deducirlo.—Toluca, Méx., a 14 de Enero de 1987.—El C. Registrador, Lic. Juana Contreras Vergara.—Rúbrica.

207.—21, 26 y 29 Enero.

Exp. 354/87, ALBERTO GREGORIO GARCIDUENAS CRUZ, promueve inmatriculación Administrativa, sobre el inmueble ubicado en Col. Michoacana, Municipio de Metepec, Distrito de Toluca, México, mide y linda: NORTE: 15.00 metros, con Talleres Unidos; SUR: 15.00 metros, con Calle Jungapeo; ORIENTE: 26.00 metros, con Franco Gómez V.; PONIENTE: 26.00 metros, con Rafael Contreras C. Superficie Aproximada: 390.00 M2.

El C. Registrador, dio entrada a la promoción y ordenó su publicación en GACETA DEL GOBIERNO y periódico de mayor circulación por tres veces de tres en tres días.—Haciéndose saber a quienes se crean con Derecho comparezcan a deducirlo.—Toluca, Méx., a 14 de Enero de 1987.—El C. Registrador, Lic. Juana Contreras Vergara.—Rúbrica.

207.—21, 26 y 29 Enero.

Exp. 353/87, CONCEPCION VEGA RUIZ, promueve inmatriculación Administrativa, sobre el inmueble ubicado en Col. Michoacana, Municipio de Metepec, Distrito de Toluca, México, mide y linda: NORTE: 10.00 metros, con Talleres Unidos; SUR: 10.00 metros, con Calle Jungapeo; ORIENTE: 26.00 metros, con Rafael Contreras Colín; PONIENTE: 26.00 metros, con Templo. Superficie Aproximada: 260.00 M2.

El C. Registrador, dio entrada a la promoción y ordenó su publicación en GACETA DEL GOBIERNO y periódico de mayor circulación por tres veces de tres en tres días.—Haciéndose saber a quienes se crean con Derecho comparezcan a deducirlo.—Toluca, Méx., a 14 de Enero de 1987.—El C. Registrador, Lic. Juana Contreras Vergara.—Rúbrica.

207.—21, 26 y 29 Enero.

Exp. 352/87, RAFAEL CONTRERAS COLÍN, promueve inmatriculación Administrativa, sobre el inmueble ubicado en Col. Michoacana, Municipio de Metepec, Distrito de Toluca, México, mide y linda: NORTE: 8.00 metros, con Talleres Unidos; SUR: 8.00 metros, con Calle Jungapeo; ORIENTE: 26.00 metros, con Gregorio Garciduenas; PONIENTE: 26.00 metros, con Concepción Vega Ruiz. Superficie Aproximada: 208.00 M2.

El C. Registrador, dio entrada a la promoción y ordenó su publicación en GACETA DEL GOBIERNO y periódico de mayor circulación por tres veces de tres en tres días.—Haciéndose saber a quienes se crean con Derecho comparezcan a deducirlo.—Toluca, Méx., a 14 de Enero de 1987.—El C. Registrador, Lic. Juana Contreras Vergara.—Rúbrica.

207.—21, 26 y 29 Enero.

Exp. 351/87, ISAIAS DIMENEZ PEREZ, promueve inmatriculación Administrativa, sobre el inmueble ubicado en Col. Michoacana, Municipio de Metepec, Distrito de Toluca, México, mide y linda: NORTE: 10.00 metros, con Talleres Unidos; SUR: 10.00 metros, con Calle Jungapeo; ORIENTE: 26.00 metros, con Ciro Monroy González; PONIENTE: 26.00 metros, con José Mendieta. Superficie Aproximada: 260.00 M2.

El C. Registrador, dio entrada a la promoción y ordenó su publicación en GACETA DEL GOBIERNO y periódico de mayor circulación por tres veces de tres en tres días.—Haciéndose saber a quienes se crean con Derecho comparezcan a deducirlo.—Toluca, Méx., a 14 de Enero de 1987.—El C. Registrador, Lic. Juana Contreras Vergara.—Rúbrica.

207.—21, 26 y 29 Enero.

Exp. 350/87, CIRO MONROY GONZALEZ, promueve inmatriculación Administrativa, sobre el inmueble ubicado en Col. Michoacana, Municipio de Metepec, Distrito de Toluca, México, mide y linda: NORTE: 12.00 metros, con Talleres Unidos; SUR: 12.00 metros, con Calle Jungapeo; ORIENTE: 26.00 metros, con Juan Camacho R.; PONIENTE: 26.00 metros, con J. Carlos Guadarrama R. Superficie Aproximada: 312.00 M2.

El C. Registrador, dio entrada a la promoción y ordenó su publicación en GACETA DEL GOBIERNO y periódico de mayor circulación por tres veces de tres en tres días.—Haciéndose saber a quienes se crean con Derecho comparezcan a deducirlo.—Toluca, Méx., a 14 de Enero de 1987.—El C. Registrador, Lic. Juana Contreras Vergara.—Rúbrica.

207.—21, 26 y 29 Enero.

Exp. 349/87, JOSE DOLORES GOMEZ GOMEZ, promueve inmatriculación Administrativa, sobre el inmueble ubicado en Col. Michoacana, Municipio de Metepec, Distrito de Toluca, México, mide y linda: NORTE: 20.00 metros, con Calle Jungapeo; SUR: 20.00 metros con Guillermo Coyote V.; ORIENTE: 24.00 metros, con Martha López V.; PONIENTE: 24.00 metros, con Franco Gómez Vázquez. Superficie Aproximada: 480.00 M2.

El C. Registrador, dio entrada a la promoción y ordenó su publicación en GACETA DEL GOBIERNO y periódico de mayor circulación por tres veces de tres en tres días.—Haciéndose saber a quienes se crean con Derecho comparezcan a deducirlo.—Toluca, Méx., a 14 de Enero de 1987.—El C. Registrador, Lic. Juana Contreras Vergara.—Rúbrica.

207.—21, 26 y 29 Enero.

Exp. 348/86, JUSTINO ERASTO JASSO, promueve inmatriculación Administrativa, sobre el inmueble ubicado en Col. Michoacana, Municipio de Metepec, Distrito de Toluca, México, mide y linda: NORTE: 20.00 metros, con Calle Jungapeo; SUR: 20.00 metros, con Guillermo Coyote V.; ORIENTE: 24.00 metros, con Rogelio Guadarrama P.; PONIENTE: 24.00 metros, con Felipe Esquivel Alvarez. Superficie Aproximada: 480.00 M2.

El C. Registrador, dio entrada a la promoción y ordenó su publicación en GACETA DEL GOBIERNO y periódico de mayor circulación por tres veces de tres en tres días.—Haciéndose saber a quienes se crean con Derecho comparezcan a deducirlo.—Toluca, Méx., a 14 de Enero de 1987.—El C. Registrador, Lic. Juana Contreras Vergara.—Rúbrica.

207.—21, 26 y 29 Enero.

Exp. 347/87, PABLO PEREZ GARCIA, promueve inmatriculación Administrativa, sobre el inmueble ubicado en Col. Michoacana, Municipio de Metepec, Distrito de Toluca, México, mide y linda: NORTE: 10.00 metros, con Calle Jungapeo; SUR: 10.00 metros, con Guillermo Coyote V.; ORIENTE: 24.00 metros, con Jorge Benítez; PONIENTE: 24.00 metros, con Rogelio Guadarrama. Superficie Aproximada: 240.00 M2.

El C. Registrador, dio entrada a la promoción y ordenó su publicación en GACETA DEL GOBIERNO y periódico de mayor circulación por tres veces de tres en tres días.—Haciéndose saber a quienes se crean con Derecho comparezcan a deducirlo.—Toluca, Méx., a 14 de Enero de 1987.—El C. Registrador, Lic. Juana Contreras Vergara.—Rúbrica.

207.—21, 26 y 29 Enero.

Exp. 346/87, JORGE BENITEZ AGUIRRE, promueve inmatriculación Administrativa, sobre el inmueble ubicado en Col. Michoacana, Municipio de Metepec, Distrito de Toluca, México, mide y linda: NORTE: 27.00 metros, con Calle Jungapeo; SUR: 27.00 metros, con Guillermo Coyote V.; ORIENTE: 24.00 metros, con Franco Gómez V.; PONIENTE: 24.00 metros, con Armando Sánchez V. Superficie Aproximada: 648.00 M2.

El C. Registrador, dio entrada a la promoción y ordenó su publicación en GACETA DEL GOBIERNO y periódico de mayor circulación por tres veces de tres en tres días.—Haciéndose saber a quienes se crean con Derecho comparezcan a deducirlo.—Toluca, Méx., a 14 de Enero de 1987.—El C. Registrador, Lic. Juana Contreras Vergara.—Rúbrica.

207.—21, 26 y 29 Enero.

REGISTRO PUBLICO DE LA PROPIEDAD

DISTRITO DE TLALNEPANTLA

EDICTOS

Exp. I-A.-7164/282/86, MAGDALENO ROSAS JUAREZ, promueve inmatriculación Administrativa, sobre el inmueble ubicado en Adolfo López Mateos de San Juan Ixhuatepec, Municipio de Tlalnepantla, Distrito de Tlalnepantla, mide y linda: NORTE: en 14.50 metros y colinda con el Lote 15; SUR: en 14.50 metros y colinda con el Lote 11; ORIENTE: en 10.00 metros y colinda con el Lote 13; PONIENTE: en 10.00 metros y colinda con Calle Adolfo López Mateos. Superficie Aproximada: 145.00 M2.

El C. Registrador, dio entrada a la promoción y ordenó su publicación en GACETA DEL GOBIERNO y periódico de mayor circulación por tres veces de tres en tres días.—Haciéndose saber a quienes se crean con Derecho comparezcan a deducirlo.—Tlalnepantla, Méx., a 16 de Octubre de 1986.—El C. Registrador, Lic. Enrique Cruz Guerrero.—Rúbrica.

285.—26, 29 Enero y 3 Feb.

Exp. I-A.-7167/285/86, AQUILEO ACOSTA ANGELES, promueve inmatriculación Administrativa, sobre el inmueble ubicado en Lote 11 Calle Sexta Lomas de Morelos, Col. de San Juan Ixhuatepec, Municipio de Tlalnepantla, Distrito de Tlalnepantla, mide y linda: NORTE: en 6.50 metros, con Sr. Castro y 3.50 metros, con Depósito de Agua; SUR: en 10.00 metros, con Calle Sexta de Morelos; ORIENTE: en 8.30 metros, con Familia Pacheco; PONIENTE: en 10.50 metros, con Sr. Juan Licona. Superficie Aproximada: 150.00 M2.

El C. Registrador, dio entrada a la promoción y ordenó su publicación en GACETA DEL GOBIERNO y periódico de mayor circulación por tres veces de tres en tres días.—Haciéndose saber a quienes se crean con Derecho comparezcan a deducirlo.—Tlalnepantla, Méx., a 16 de Octubre de 1986.—El C. Registrador, Lic. Enrique Cruz Guerrero.—Rúbrica.

285.—26, 29 Enero y 3 Feb.

Exp. I-A.-7166/284/86, LUIS MORALES ESTRADA, promueve inmatriculación Administrativa, sobre el inmueble ubicado en D/C., San Juan Ixhuatepec, Municipio de Tlalnepantla, Distrito de Tlalnepantla, mide y linda: NORTE: en 6.10 metros, con Calle Tenochtitlan; SUR: en 6.10 metros, con Sr. Cirilo; ORIENTE: en 21.35 metros, con Tlaloc; PONIENTE: en 21.35 metros, con Antonio Rodríguez. Superficie Aproximada: 129.99 M2.

El C. Registrador, dio entrada a la promoción y ordenó su publicación en GACETA DEL GOBIERNO y periódico de mayor circulación por tres veces de tres en tres días.—Haciéndose saber a quienes se crean con Derecho comparezcan a deducirlo.—Tlalnepantla, Méx., a 16 de Octubre de 1986.—El C. Registrador, Lic. Enrique Cruz Guerrero.—Rúbrica.

285.—26, 29 Enero y 3 Feb.

Exp. I-A.-7165/283/86, ALFONSO ORTIZ MONTES, promueve inmatriculación Administrativa, sobre el inmueble ubicado en D/C. Juan Alvarez de la Col. Sn. Juan Ixhuatepec, Municipio de Tlalnepantla, Distrito de Tlalnepantla, mide y linda: NORTE: en 10.00 metros, con Calle Juan Álvarez; SUR: en 10.00 metros, con Sra. Názaria Morales; ORIENTE: en 20.00 metros, con Sra. Názaria Morales; PONIENTE: en 20.00 metros, con Sra. Sara Ochoa Torres. Superficie Aproximada: 200.00 M2.

El C. Registrador, dio entrada a la promoción y ordenó su publicación en GACETA DEL GOBIERNO y periódico de mayor circulación por tres veces de tres en tres días.—Haciéndose saber a quienes se crean con Derecho comparezcan a deducirlo.—Tlalnepantla, Méx., a 16 de Octubre de 1986.—El C. Registrador, Lic. Enrique Cruz Guerrero.—Rúbrica.

285.—26, 29 Enero y 3 Feb.

Exp. I-A.-7061/180/86, EUTIMIO BEDOLLA LARA, promueve inmatriculación Administrativa, sobre el inmueble ubicado en San Juan Ixhuatepec, Municipio de Tlalnepantla, Distrito de Tlalnepantla, mide y linda: NORTE: en 10.55 metros, con Calle Guillermo Prieto; SUR: en 10.55 metros, con Joaquín Moreno; ORIENTE: en 21.00 metros, con Calle Benito Juárez; PONIENTE: en 21.00 metros, con Ezequiel Martínez. Superficie Aproximada: 221.55 M2.

El C. Registrador, dio entrada a la promoción y ordenó su publicación en GACETA DEL GOBIERNO y periódico de mayor circulación por tres veces de tres en tres días.—Haciéndose saber a quienes se crean con Derecho comparezcan a deducirlo.—Tlalnepantla, Méx., a 15 de Octubre de 1986.—El C. Registrador, Lic. Enrique Cruz Guerrero.—Rúbrica.

285.—26, 29 Enero y 3 Feb.

Exp. I-A.-7060/179/86, CONSUELO DOMINGUEZ HERNAANDEZ, promueve inmatriculación Administrativa, sobre el inmueble ubicado en Calle Escondida No. 18, San Juan Ixhuatepec, Municipio de Tlalnepantla, Distrito de Tlalnepantla, mide y linda: NORTE: en 42.75 metros, con Sra. Carlota Hernández; SUR: en 17.25 metros, con Calle Blanca Estela Pavón; ORIENTE: en 9.46 con Calle Escondida; PONIENTE: en 2.70 metros, con Jesús Arriaga y 4.33 metros, con Calle que segrega. Superficie Aproximada:

El C. Registrador, dio entrada a la promoción y ordenó su publicación en GACETA DEL GOBIERNO y periódico de mayor circulación por tres veces de tres en tres días.—Haciéndose saber a quienes se crean con Derecho comparezcan a deducirlo.—Tlalnepantla, Méx., a 15 de Octubre de 1986.—El C. Registrador, Lic. Enrique Cruz Guerrero.—Rúbrica.

285.—26, 29 Enero y 3 Feb.

Exp. I-A.-7059/178/86, JORGE ORTA NOVOA, promueve inmatriculación Administrativa, sobre el inmueble ubicado en el pueblo de San Miguel Chalma, Municipio de Tlalnepantla, Distrito de Tlalnepantla, mide y linda: NORTE: en 17.00 metros, con José Palafox; SUR: en 17.00 metros, con Gloria Lara; ORIENTE: en 8.00 metros, con Gloria Lara; PONIENTE: en 8.00 metros, con Calle La Escondida. Superficie Aproximada: 136.00 M2.

El C. Registrador, dio entrada a la promoción y ordenó su publicación en GACETA DEL GOBIERNO y periódico de mayor circulación por tres veces de tres en tres días.—Haciéndose saber a quienes se crean con Derecho comparezcan a deducirlo.—Tlalnepantla, Méx., a 15 de Octubre de 1986.—El C. Registrador, Lic. Enrique Cruz Guerrero.—Rúbrica.

285.—26, 29 Enero y 3 Feb.

Exp. I-A.-7058/177/86, ANTONIO RAMIREZ ISLAS, promueve inmatriculación Administrativa, sobre el inmueble ubicado en Lote 15 Calle Adolfo López Mateos, Municipio de Tlalnepantla, Distrito de Tlalnepantla, mide y linda: NORTE: en 14.50 metros, con Lote 18 Rosa Ma. Bonilla; SUR: en 14.50 metros, con Lote 14 Magdalena Rosas; ORIENTE: en 10.00 metros, con Lote 13 Víctor Avila; PONIENTE: en 10.00 metros, con Calle Adolfo López Mateos. Superficie Aproximada: 145.00 M2.

El C. Registrador, dio entrada a la promoción y ordenó su publicación en GACETA DEL GOBIERNO y periódico de mayor circulación por tres veces de tres en tres días.—Haciéndose saber a quienes se crean con Derecho comparezcan a deducirlo.—Tlalnepantla, Méx., a 15 de Octubre de 1986.—El C. Registrador, Lic. Enrique Cruz Guerrero.—Rúbrica.

285.—26, 29 Enero y 3 Feb.

Exp. I-A.-7057/176/86, MARIA LANDAVERDE FLORES, promueve inmatriculación Administrativa, sobre el inmueble ubicado en Lote 38 Calle 10 de Morelos San Juan Ixhuatepec, Municipio de Tlalnepantla, Distrito de Tlalnepantla, mide y linda: NORTE: en 8.00 metros, con Francisco N.; SUR: en 8.00 metros, con Rosa Morales; ORIENTE: en 16.00 metros, con Calle 10a. de Morelos; PONIENTE: en 16.00 metros, con Rosa Morales. Superficie Aproximada: 128.00 M2.

El C. Registrador, dio entrada a la promoción y ordenó su publicación en GACETA DEL GOBIERNO y periódico de mayor circulación por tres veces de tres en tres días.—Haciéndose saber a quienes se crean con Derecho comparezcan a deducirlo.—Tlalnepantla, Méx., a 15 de Octubre de 1986.—El C. Registrador, Lic. Enrique Cruz Guerrero.—Rúbrica.

285.—26, 29 Enero y 3 Feb.

Exp. I-A.-7056/175/86, MA. DEL CARMEN JIMENEZ CRUZ, promueve inmatriculación Administrativa, sobre el inmueble ubicado en Loma la Barranquita Lomas de San Juan Ixhuatepec, Municipio de Tlalnepantla, Distrito de Tlalnepantla, mide y linda: NORTE: en 50.00 metros, con José Jiménez Alarcón; SUR: en 50.00 metros, con Carmen Jiménez Alarcón; ORIENTE: en 23.00 metros, con Carmen Jiménez Alarcón; PONIENTE: en 23.00 metros, con Emiliano Jiménez. Superficie Aproximada: 1,150.00 M2.

El C. Registrador, dio entrada a la promoción y ordenó su publicación en GACETA DEL GOBIERNO y periódico de mayor circulación por tres veces de tres en tres días.—Haciéndose saber a quienes se crean con Derecho comparezcan a deducirlo.—Tlalnepantla, Méx., a 15 de Octubre de 1986.—El C. Registrador, Lic. Enrique Cruz Guerrero.—Rúbrica.

285.—26, 29 Enero y 3 Feb.

Exp. I-A.-7055/174/86, ESTEBAN TREJO NAVA, promueve inmatriculación Administrativa, sobre el inmueble ubicado en Calle Priv. Federal de San Juan Ixhuatepec, Municipio de Tlalnepantla, Distrito de Tlalnepantla, mide y linda: NORTE: en 14.50 metros, con Lote 12 (doce); SUR: en 14.60 metros, con propiedad de Rosa Mofales; ORIENTE: en 10.00 metros, con privada Federal; PONIENTE: en 8.95 metros, con el Lote 10 (diez). Superficie Aproximada: 1.38 M2.

El C. Registrador, dio entrada a la promoción y ordenó su publicación en GACETA DEL GOBIERNO y periódico de mayor circulación por tres veces de tres en tres días.—Haciéndose saber a quienes se crean con Derecho comparezcan a deducirlo.—Tlalnepantla, Méx., a 15 de Octubre de 1986.—El C. Registrador, Lic. Enrique Cruz Guerrero.—Rúbrica.

285.—26, 29 Enero y 3 Feb.

Exp. I-A.-7054/173/86, ANTONIO PIRITA ARROYO, promueve inmatriculación Administrativa, sobre el inmueble ubicado en D/C., San Juan Ixhuatepec, Municipio de Tlalnepantla, Distrito de Tlalnepantla, mide y linda: NORTE: en 30.00 metros, con Leandro Jiménez; SUR: en 30.00 metros, con Rosa Ma. Muñoz Morales; ORIENTE: en 12.00 metros, con Calle La Nopalera; PONIENTE: en 12.00 metros, con Sra. Rosa María. Superficie Aproximada: 360.00 M2.

El C. Registrador, dio entrada a la promoción y ordenó su publicación en GACETA DEL GOBIERNO y periódico de mayor circulación por tres veces de tres en tres días.—Haciéndose saber a quienes se crean con Derecho comparezcan a deducirlo.—Tlalnepantla, Méx., a 15 de Octubre de 1986.—El C. Registrador, Lic. Enrique Cruz Guerrero.—Rúbrica.

285.—26, 29 Enero y 3 Feb.

Exp. I-A.-7053/172/86, FERNANDO MORALES MORALES, promueve inmatriculación Administrativa, sobre el inmueble ubicado en Calle de Morelos No. 35 de San Juan Ixhuatepec, Municipio de Tlalnepantla, Distrito de Tlalnepantla, mide y linda: NORTE: en 13.07 metros, con Juan Rueda; SUR: en 11.05 con Jesús Morales; ORIENTE: en 8.80 metros, con José Morales; PONIENTE: en 8.80 metros, con Calle Morelos. Superficie Aproximada: 106 M2.

El C. Registrador, dio entrada a la promoción y ordenó su publicación en GACETA DEL GOBIERNO y periódico de mayor circulación por tres veces de tres en tres días.—Haciéndose saber a quienes se crean con Derecho comparezcan a deducirlo.—Tlalnepantla, Méx., a 15 de Octubre de 1986.—El C. Registrador, Lic. Enrique Cruz Guerrero.—Rúbrica.

285.—26, 29 Enero y 3 Feb.

Exp. I-A.-7052/171/86, AURELIO AMARO RIVAS, promueve inmatriculación Administrativa, sobre el inmueble ubicado en D/C., San Juan Ixhuatepec, Municipio de Tlalnepantla, Distrito de Tlalnepantla, mide y linda: NORTE: en 6.30 metros, con Calle M. Matamoros; SUR: en 6.95 metros, con Agustín Camacho; ORIENTE: en 16.00 metros, con Gustavo Caño; PONIENTE: en 16.10 metros, con Esther Amaro M. Superficie Aproximada: 106.74 M2.

El C. Registrador, dio entrada a la promoción y ordenó su publicación en GACETA DEL GOBIERNO y periódico de mayor circulación por tres veces de tres en tres días.—Haciéndose saber a quienes se crean con Derecho comparezcan a deducirlo.—Tlalnepantla, Méx., a 15 de Octubre de 1986.—El C. Registrador, Lic. Enrique Cruz Guerrero.—Rúbrica.

285.—26, 29 Enero y 3 Feb.

Exp. I-A.-7051/170/86, JOSE EDUWIGUES AVILA RIVERA, promueve inmatriculación Administrativa, sobre el inmueble ubicado en D/C. San Juan Ixhuatepec, Municipio de Tlalnepantla, Distrito de Tlalnepantla, mide y linda: NORTE: en 5.80 metros, con Francisco Peláez de H.; SUR: en 5.80 metros, con Emiliano Zapata; ORIENTE: en 21.35 metros, con Crescencio Avila Morales; PONIENTE: en 21.35 metros, con Enrique Sánchez Díaz. Superficie Aproximada: 123.83 M2.

El C. Registrador, dio entrada a la promoción y ordenó su publicación en GACETA DEL GOBIERNO y periódico de mayor circulación por tres veces de tres en tres días.—Haciéndose saber a quienes se crean con Derecho comparezcan a deducirlo.—Tlalnepantla, Méx., a 15 de Octubre de 1986.—El C. Registrador, Lic. Enrique Cruz Guerrero.—Rúbrica.

285.—26, 29 Enero y 3 Feb.

Exp. I-A.-7050/169/86, LEOBARDO JIMENEZ ALARCON, promueve inmatriculación Administrativa, sobre el inmueble ubicado en Insurgentes 44 San Juan Ixhuatepec, Municipio de Tlalnepantla, Distrito de Tlalnepantla, mide y linda: NORTE: en 5.00 metros, con Calle; SUR: en 5.00 metros, con Primo Jiménez; ORIENTE: en 25.00 metros, con Feliciano Jiménez; PONIENTE: en 25.00 metros, con Héctor Solís. Superficie Aproximada: 125.00 M2.

El C. Registrador, dio entrada a la promoción y ordenó su publicación en GACETA DEL GOBIERNO y periódico de mayor circulación por tres veces de tres en tres días.—Haciéndose saber a quienes se crean con Derecho comparezcan a deducirlo.—Tlalnepantla, Méx., a 15 de Octubre de 1986.—El C. Registrador, Lic. Enrique Cruz Guerrero.—Rúbrica.

285.—26, 29 Enero y 3 Feb.

Exp. I-A.-7049/168/86, MELCHOR DIAZ C., promueve inmatriculación Administrativa, sobre el inmueble ubicado en Cda. Vicente Guerrero S/N., San Juan Ixhuatepec, Municipio de Tlalnepantla, Distrito de Tlalnepantla, mide y linda: NORTE: en 22.00 metros, con Perfecto Carreño; SUR: en 22.00 metros, con Constantino Marure Ramírez; ORIENTE: en 10.00 metros, con Gregorio Fuentes González; PONIENTE: en 10.00 metros, con Cda. Vicente Guerrero. Superficie Aproximada: 220.00 M2.

El C. Registrador, dio entrada a la promoción y ordenó su publicación en GACETA DEL GOBIERNO y periódico de mayor circulación por tres veces de tres en tres días.—Haciéndose saber a quienes se crean con Derecho comparezcan a deducirlo.—Tlalnepantla, Méx., a 15 de Octubre de 1986.—El C. Registrador, Lic. Enrique Cruz Guerrero.—Rúbrica.

285.—26, 29 Enero y 3 Feb.

Exp. I-A.-7048/167/86, VICTORIO DOMINGUEZ JASSO, promueve inmatriculación Administrativa, sobre el inmueble ubicado en Lázaro Cárdenas No. 52, San Juan Ixhuatepec, Municipio de Tlalnepantla, Distrito de Tlalnepantla, mide y linda: NORTE: en 9.00 metros, con Calle; SUR: en 9.00 metros, con Antonio Bolaños Calle; ORIENTE: en 17.00 metros, con Abel Juárez; PONIENTE: en 17.00 metros, con Enrique Reyes. Superficie Aproximada: 153.00 M2.

El C. Registrador, dio entrada a la promoción y ordenó su publicación en GACETA DEL GOBIERNO y periódico de mayor circulación por tres veces de tres en tres días.—Haciéndose saber a quienes se crean con Derecho comparezcan a deducirlo.—Tlalnepantla, Méx., a 15 de Octubre de 1986.—El C. Registrador, Lic. Enrique Cruz Guerrero.—Rúbrica.

285.—26, 29 Enero y 3 Feb.

Exp. I.A.-7047/166/86, MANUEL NIETO ROSAS, promueve inmatriculación Administrativa, sobre el inmueble ubicado en D/C. San Juan Ixhuatepec, Municipio de Tlalnepantla, Distrito de Tlalnepantla, mide y linda: NORTE: en 19.67 metros, con el mismo Terreno; SUR: en 19.72 metros, con el mismo Terreno; ORIENTE: en 8.53 metros, con Derecho a Vía Pública; PONIENTE: en 5.48 metros, con el mismo Terreno. Superficie Aproximada: 167.45 M2.

El C. Registrador, dio entrada a la promoción y ordenó su publicación en GACETA DEL GOBIERNO y periódico de mayor circulación por tres veces de tres en tres días.—Haciéndose saber a quienes se crean con Derecho comparezcan a deducirlo.—Tlalnepantla, Méx., a 15 de Octubre de 1986.—El C. Registrador, Lic. Enrique Cruz Guerrero.—Rúbrica.

285.—26, 29 Enero y 3 Feb.

Exp. I.A.- 7046/165/86, OTILIA HARO DE HARO, promueve inmatriculación Administrativa, sobre el inmueble ubicado en Calle Priv. Federal de San Juan Ixhuatepec, Municipio de Tlalnepantla, Distrito de Tlalnepantla, mide y linda: NORTE: en 15.20 metros, con Av. Federal; SUR: en 13.93 metros, con el Lote Número 2 (dos); ORIENTE: en 7.10 metros, con Propiedad de Rosa Morales; PONIENTE: en 13.80 metros, con Privada Federal. Superficie Aproximada: 143.00 M2.

El C. Registrador, dio entrada a la promoción y ordenó su publicación en GACETA DEL GOBIERNO y periódico de mayor circulación por tres veces de tres en tres días.—Haciéndose saber a quienes se crean con Derecho comparezcan a deducirlo.—Tlalnepantla, Méx., a 15 de Octubre de 1986.—El C. Registrador, Lic. Enrique Cruz Guerrero.—Rúbrica.

285.—26, 29 Enero y 3 Feb.

Exp. I.A.-7045/164/86, ARTURO MALDONA LARA, promueve inmatriculación Administrativa, sobre el inmueble ubicado en Av. Federal de San Juan Ixhuatepec, Municipio de Tlalnepantla, Distrito de Tlalnepantla, mide y linda: NORTE: en 20.00 metros, con resto de Terreno; SUR: en 19.50 metros, con resto de Terreno; ORIENTE: en 9.00 metros, con Salvador Llamas; PONIENTE: en 9.00 metros, con Calle sin Nombre. Superficie Aproximada: 178.00 M2.

El C. Registrador, dio entrada a la promoción y ordenó su publicación en GACETA DEL GOBIERNO y periódico de mayor circulación por tres veces de tres en tres días.—Haciéndose saber a quienes se crean con Derecho comparezcan a deducirlo.—Tlalnepantla, Méx., a 15 de Octubre de 1986.—El C. Registrador, Lic. Enrique Cruz Guerrero.—Rúbrica.

285.—26, 29 Enero y 3 Feb.

Exp. I.A.- 7044/163/86, LEONARDO GUERRERO MELENDEZ, promueve inmatriculación Administrativa, sobre el inmueble ubicado en D/C. San Juan Ixhuatepec, Municipio de Tlalnepantla, Distrito de Tlalnepantla, mide y linda: NORTE: en 23.00 metros, con Guillermina Chamorro; SUR: en 23.00 metros, con Alfonso Plata; ORIENTE: en 11.00 metros, con Cda. de Ignacio López Rayón; PONIENTE: en 11.00 metros, con Propiedad Federal. Superficie Aproximada: 253.00 M2.

El C. Registrador, dio entrada a la promoción y ordenó su publicación en GACETA DEL GOBIERNO y periódico de mayor circulación por tres veces de tres en tres días.—Haciéndose saber a quienes se crean con Derecho comparezcan a deducirlo.—Tlalnepantla, Méx., a 15 de Octubre de 1986.—El C. Registrador, Lic. Enrique Cruz Guerrero.—Rúbrica.

285.—26, 29 Enero y 3 Feb.

Exp. I.A.-7043/162/86, GUADALUPE MORALES JIMENEZ, promueve inmatriculación Administrativa, sobre el inmueble ubicado en D/C. San Juan Ixhuatepec, Municipio de Tlalnepantla, Distrito de Tlalnepantla, mide y linda: NORTE: en 16.00 metros, con Andrea Morales; SUR: en 16.00 metros, con Pascuala Hernández; ORIENTE: en 7.50 metros, con Felipe Sánchez; PONIENTE: en 7.50 metros, con Eligio Hernández Z. Superficie Aproximada: 120.00 M2.

El C. Registrador, dio entrada a la promoción y ordenó su publicación en GACETA DEL GOBIERNO y periódico de mayor circulación por tres veces de tres en tres días.—Haciéndose saber a quienes se crean con Derecho comparezcan a deducirlo.—Tlalnepantla, Méx., a 15 de Octubre de 1986.—El C. Registrador, Lic. Enrique Cruz Guerrero.—Rúbrica.

285.—26, 29 Enero y 3 Feb.

Exp. I.A.-7042/161/86, CRUZ VAZQUEZ GOMEZ, promueve inmatriculación Administrativa, sobre el inmueble ubicado en Calle del Tanque, San Juan Ixhuatepec, Municipio de Tlalnepantla, Distrito de Tlalnepantla, mide y linda: NORTE: en 10.00 metros, con Calle del Tanque; SUR: en 10.00 metros, con Sr. Florentino Sánchez Morquecho; ORIENTE: en 11.80 metros, con Sr. Carmen Sánchez M.; PONIENTE: en 13.80 metros, con Lote Baldío. Superficie Aproximada: 128.00 M2.

El C. Registrador, dio entrada a la promoción y ordenó su publicación en GACETA DEL GOBIERNO y periódico de mayor circulación por tres veces de tres en tres días.—Haciéndose saber a quienes se crean con Derecho comparezcan a deducirlo.—Tlalnepantla, Méx., a 15 de Octubre de 1986.—El C. Registrador, Lic. Enrique Cruz Guerrero.—Rúbrica.

285.—26, 29 Enero y 3 Feb.

Exp. I.A.-7041/160/86, SANTIAGO SAAVEDRA VEGA, promueve inmatriculación Administrativa, sobre el inmueble ubicado en San Juan Ixhuatepec, Municipio de Tlalnepantla, Distrito de Tlalnepantla, mide y linda: NORTE: en 16.00 metros,; SUR: en 16.00 metros y colinda con Santiago Pozos; ORIENTE: en 12.50 metros y colinda con Sr. Taurino; PONIENTE: en 12.50 metros y colinda con Calle 3a. Morelos. Superficie Aproximada: 200.00 M2.

El C. Registrador, dio entrada a la promoción y ordenó su publicación en GACETA DEL GOBIERNO y periódico de mayor circulación por tres veces de tres en tres días.—Haciéndose saber a quienes se crean con Derecho comparezcan a deducirlo.—Tlalnepantla, Méx., a 15 de Octubre de 1986.—El C. Registrador, Lic. Enrique Cruz Guerrero.—Rúbrica.

285.—26, 29 Enero y 3 Feb.

REGISTRO PUBLICO DE LA PROPIEDAD

DISTRITO DE LERMA

EDICTO

Exp. 814/86, ALFREDO DAVILA CASTRO, promueve inmatriculación Administrativa, sobre el inmueble ubicado en La Colonia Guadalupe, Municipio de Lerma, Distrito de Lerma, Méx., mide y linda: NORTE: 15 mts, con José Luis Dávila Arzate; SUR: 15 mts, con Concepción García Maiz; ORIENTE: 20 mts, con José Luis Dávila Arzate; PONIENTE: 20 mts, con Callejón de San Diego. Superficie Aprox.: 300 mts. cuadrados.

El C. Registrador, dio entrada a la promoción y ordenó su publicación en GACETA DEL GOBIERNO y periódico de mayor circulación por tres veces de tres en tres días.—Haciéndose saber a quienes se crean con Derecho comparezcan a deducirlo.—Lerma, Méx., a 26 de Septiembre de 1986.—El C. Registrador, Lic. Sandra Piña García.—Rúbrica.

215.—21, 26 y 29 Enero

REGISTRO PUBLICO DE LA PROPIEDAD

DISTRITO DE LERMA

EDICTO

Exp. 841/86, MANUEL NUÑEZ CASTELLANOS, promueve inmatriculación Administrativa, sobre el inmueble ubicado en la Colonia Guadalupe, Municipio de Lerma, Distrito de Lerma, Méx., mide y linda: NORTE: 10 mts. con Amelia Bustamante; SUR: 10 mts. con José Ortiz Estrella; ORIENTE: 16.65 mts. con Magdalena Martínez; PONIENTE: 16.65 mts. con Rosendo Balero. Superficie Aprox.: 166.50 mts. cuadrados.

El C. Registrador, dió entrada a la promoción y ordenó su publicación en GACETA DE GOBIERNO y periódico de mayor circulación por tres veces de tres en tres días.—Haciéndose saber a quienes se crean con Derecho comparezcan a deducirlo.—Lerma, Méx., a 26 de Septiembre de 1986.—El C. Registrador, Lic. Sandra Piña García.—Rúbrica. 216.—21, 26 y 29 Enero

NOTARIA PUBLICA NUM. 6

CUAUTITLAN, MEX.

AVISO NOTARIAL

Al calce un sello con el Escudo Nacional que dice: Estados Unidos Mexicanos, Lic. Oscar A. Caso Barrera V., Notario Público Número Seis del Distrito de Cuautitlán de Romero Rubio, Estado de México.

En cumplimiento a lo ordenado por el Artículo 1023, del Código de Procedimientos para el Estado de México, hago saber:

Que por instrumento número 4300 de fecha ocho de diciembre de 1986, otorgado ante la fe del suscrito Notario quedaron radicadas en esta Notaría, las Sucesiones Testamentarias Acumuladas de los señores MARIA DEL ROSARIO GONZALEZ ISLAS y DANIEL VACA HANSON, y los señores DANIEL y SYLVIA ELENA de apellidos VACA GONZALEZ, aceptaron la herencia hechas a su favor y además el señor DANIEL VACA GONZALEZ, aceptó el cargo de Albacea, manifestando que procederá a la formulación del inventario de los bienes de la herencia.

Cuautitlán de R.R., Edo. de Méx., a 19 de diciembre de 1986.—Lic. Oscar A. Caso Barrera V., Notario No. 6.—Rúbrica. 184.—19 y 29 Enero.

NOTARIA PUBLICA NUM. 6

CUAUTITLAN, MEX.

AVISO NOTARIAL

Al calce un sello con el Escudo Nacional que dice: Estados Unidos Mexicanos. Lic. Oscar A. Caso Barrera V., Notario Público No. 6 del Distrito de Cuautitlán R.R. Estado de México.

En cumplimiento a lo ordenado por el Art. 1023 del Código de Procedimientos Civiles para el Estado de México, hago saber:

Que por instrumento número 4331 de fecha 11 de diciembre de 1986, otorgado ante la Fe del suscrito Notario, quedó radicada en esta Notaría la sucesión testamentaria de la señora MARIA LUISA DUARTE DE DOMINGUEZ, habiendo aceptado el Sr. GUSTAVO DOMINGUEZ CARRILLO la herencia hecha en su favor y además el cargo de Albacea, manifestando que procederá a la formulación del inventario de los bienes de la herencia.

Cuautitlán de R.R., a 21 de Diciembre de 1986.—Lic. Oscar A. Caso Barrera V., Notario No. 6.—Rúbrica. 185.—19 y 29 Enero.

NOTARIA PUBLICA NUM. 6

CUAUTITLAN, MEX.

AVISO NOTARIAL

Al calce un sello con el Escudo Nacional que dice: Estados Unidos Mexicanos. Lic. Oscar A. Caso Barrera V., Notario Público No. 6 del Distrito de Cuautitlán R.R., Estado de México.

En cumplimiento a lo ordenado por el Art. 1023 del Código de Procedimientos Civiles para el Estado de México, hago saber:

Que por instrumento número 4382 de fecha 18 de diciembre de 1986, otorgado ante la Fe del suscrito Notario, quedó radicada en esta Notaría, la sucesión testamentaria del señor MAYORICO HIDALGO CASTRO, habiendo aceptado la Sra. JULIA CANO VALVERDE la herencia hecha en su favor y además la Srita. JULIETA HIDALGO CANO, aceptó el cargo de Albacea, manifestando que procederá a la formulación del inventario de los bienes de la herencia.

Cuautitlán de R.R., a 21 de Diciembre de 1986.—Lic. Oscar A. Caso Barrera V., Notario No. 6.—Rúbrica. 186.—19 y 29 Enero.

FE DE ERRATA

Del Decreto número 149 publicado el 31 de Diciembre próximo pasado, en la página ocho, primera columna, Artículo primero, sexto y séptimo renglones,

DICE:

piEDAD del señor Jorge Garcés Cruz y/o Centro Comercial Garcés, S.A.

DEBE DECIR:

piEDAD del señor Jorge Garcés Cruz y/o Inmobiliaria Jogacru, S.A. de C.V.

En el Artículo segundo, segundo renglón, segundo párrafo

DICE:

Cruz y/o Centro Comercial Garcés, S.A. se ubica en la ca-

DEBE DECIR:

Cruz y/o Inmobiliaria Jogacru, S.A. de C.V. se ubica en la ca-
En la segunda columna, Artículo tercero, tercer renglón

DICE:

Garcés Cruz y/o Centro Comercial Garcés, S.A. está ope-

DEBE DECIR:

Garcés Cruz y/o Inmobiliaria Jogacru, S.A. de C.V. está ope-

A T E N T A M E N T E

LA DIRECCION.

STOWE WOODWARD DE MEXICO, S. A.
(En Liquidación)

BALANCE FINAL DE LIQUIDACION
AL 31 DE DICIEMBRE DE 1986.

ACTIVO

Cuentas por Cobrar		\$ 46'788,000.18

Total del Activo		\$ 46'788,000.18
		=====


CAPITAL

Capital Social.....	\$ 2'445,500.00	
Resultados de Ejercicios		
Anteriores.....	30'304,536.31	
Resultado del Ejercicio.....	14'037,963.87	
		\$ 46'788,000.18

		=====

El presente balance se publica en cumplimiento a lo dispuesto por el Artículo 247 de la Ley General de Sociedades Mercantiles correspondiéndoles a los accionistas una cuota de reembolso de \$1,913.23 por cada acción.

El Liquidador
Jaime Millán Arce.



STOWE WOODWARD MEXICANA, S. A.
(En Liquidación)

BALANCE FINAL DE LIQUIDACION
 AL 31 DE DICIEMBRE DE 1986.

ACTIVO

Cuentas por Cobrar	\$ 43'703,383.16

Total del Activo	\$ 43'703,383.16
	=====

CAPITAL

Capital Social.....	\$ 2'000,000.00	
Resultados de Ejercicios		
Anteriores.....	51'884,844.91	
Pérdida del Ejercicio.....	10'181,461.75	
	-----	\$ 43'703,383.16
		=====

El presente balance se publica en cumplimiento a lo dispuesto por el Artículo 247 de la Ley General de Sociedades Mercantiles correspondiéndoles a los accionistas una cuota de reembolso de \$21,851.64 por cada acción.

El Liquidador
 Jaime Millán Arce.





GOBIERNO
DEL
ESTADO
DE
MEXICO

SECRETARIA
DE
ADMINISTRACION

DIRECCION
DE
RECURSOS
MATERIALES

PERIODO DEL 12 AL 16 DE ENERO DE 1987

ALTAS AL PADRON DE PROVEEDORES DE LA ADMINISTRACION PUBLICA ESTATAL			
NUMERO DE PROVEEDOR	RAZON SOCIAL DE LA EMPRESA	NUMERO DE PROVEEDOR	RAZON SOCIAL DE LA EMPRESA
1778-01/87	INSCRIPCIONES DISTRIBUIDORA DE AUTOPARTES Y PRODUCTOS INDUSTRIALES, S.A. DE C.V.	0958-04/87	RENOVACIONES CONTINENTAL PAPELERA DE MEXICO S. A.
		1769-02/87	CENTRO ECATEPEC, S.A. DE C.V.
		1231-03/87	APARATOS, S. A. DE C.V.
		0575-06/87	CASA BERNSTEIN, S. A. DE C.V.
		0773-05/87	ZAPATA, S.A.
		0253-06/87	INDUSTRIAS UNIDAS, S.A.
		0903-05/87	TUBERIA Y ESTRUCTURAS, S.A. DE C.V.
		0742-05/87	CEMENTOS APASCO, S.A. DE C.V.
		1281-03/87	DIESEL DE TOLUCA, S.A.
LIC. MA. DEL C. GUADALUPE SANCHEZ LOPEZ			
NOMBRE Y FIRMA DEL RESPONSABLE DEL AREA		Vto. DEL DIRECTOR DE RECURSOS MATERIALES	



Gobierno del Estado de México

Secretaría de Administración


Dirección de Recursos Materiales

Periodo del 19 al 23 de Enero de 1987

ALTAS AL PADRON DE PROVEEDORES DE LA ADMINISTRACION PUBLICA ESTATAL

NUMERO DE PROVEEDOR	RAZON SOCIAL DE LA EMPRESA	NUMERO DE PROVEEDOR	RAZON SOCIAL DE LA EMPRESA
1779-01/87	INSCRIPCIONES DINAMICA ALIMENTICIA, S.A. DE C.V. TUBERIAS Y BLOQUES DE CONCRETO, S.A. DE C.V.	1541-02/87	RENOVACIONES A. B. FERRETERIA, S.A. DE C.V. HIDROINDUSTRIAS UNIDAS, S.A. PROMOTORA EUREKA, S.A. DE C.V. EUREKA DEL NORTE, S.A. DE C.V. TRIALTA, S.A. MEDIDORES AZTECA, S.A. CALZADO VAN VIEN, S.A. PROVEEDORA DE EQUIPOS Y SISTEMAS PARA OFICINA, S.A. DE C.V. MANTENIMIENTO TECNICO INMOBILIARIO, S.A. DE C.V. INMUTEC, S.A. DE C.V. AUDIFONOS DANESES, S.A. PAPELERA GENERAL, S.A. DEL VALLE PHOTO, S.A.
1780-01/87		1199-04/87	
	0067-06/87		
	1248-03/87		
	0907-05/87		
	0027-06/87		
	1293-03/87		
	0311-06/87		
	1060-04/87		
	1761-02/87		
	1752-02/87		
	0615-05/87		
	1194-05/87		
LIC. MA. DEL GUADALUPE SANCHEZ LOPEZ		C.P. CARLOS LANGARICA ARREOLA	
NOMBRE Y FIRMA DEL RESPONSABLE DEL AREA		Vr Bo DEL DIRECTOR DE RECURSOS MATERIALES	

2 1000 0 2 102 86 05



GOBIERNO
DEL
ESTADO
DE
MEXICO

SECRETARIA
DE
ADMINISTRACION

DIRECCION
DE
RECURSOS
MATERIALES

PODER EJECUTIVO

La Secretaría de Administración del Gobierno del Estado de México, a través de la Dirección de Recursos Materiales, en cumplimiento de las disposiciones que establece la Ley sobre Adquisiciones, Enajenaciones, Arrendamientos, Mantenimientos y Almacenes, y de acuerdo al artículo 15 del Reglamento de la Ley referida.

C O N V O C A

A las personas físicas y morales que deseen participar en el concurso mayor que a continuación se describe:

No.	DESCRIPCION DE LOS BIENES	DEPENDENCIA SOLICITANTE	ACTO DE APERTURA DE OFERTAS	
			DIA	HORA
1	Ferretería, herramientas y equipo electrónico.	ICATI y Servicios Aéreos.	9-Feb-87	11:00 hrs.

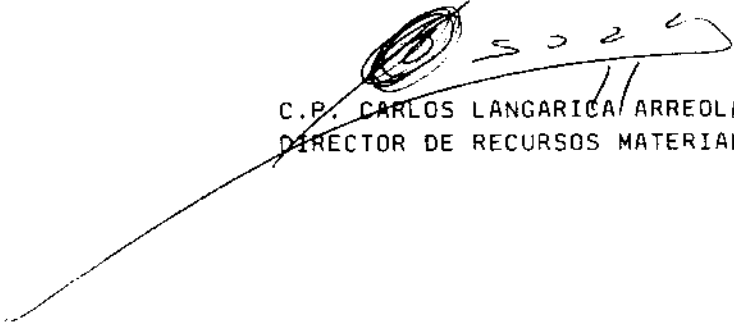
B A S E S

1. Estar registrados y/o tener vigente su registro en el Padrón de Proveedores de la Administración Pública Estatal; de no estar registrados o no tener revalidado su registro, tramitarlo en el Departamento de Análisis y Registro de Fuentes de Suministro de la Dirección de Recursos Materiales del Gobierno del Estado de México.
2. El giro comercial de los participantes deberá comprender los materiales descritos anteriormente.
3. La adquisición de los bienes y materiales, motivo del concurso a celebrarse, habrá de regirse por las normas y procedimientos que establece el Reglamento de la Ley sobre Adquisiciones, Enajenaciones, Arrendamientos, Mantenimientos y Almacenes.
4. La carpeta del concurso, que contiene las descripciones y especificaciones de los bienes descritos anteriormente, podrán entregarse a los participantes a partir del día 27 de enero de 1987, en el Departamento de Investigación y Valoración de Suministros de la Dirección de Recursos Materiales.

5. Los interesados en participar deberán proporcionar sus propuestas bajo los mecanismos de financiamiento y contado; para el primer caso, negociar ante la Secretaría de Finanzas las condiciones de la operación, comunicándose con el Ing. Francisco Grand. Tejada, a los teléfonos -- 5-33-43-96 o bien, presentarse en Río Poo No. 122, colonia Cuauhtémoc México, D.F.
6. Las cotizaciones relativas a este concurso deben entregarse en sobre cerrado, durante los días 3 y 4 de febrero de 1987, de las 10:00 a las 14:00 horas, garantizando sus propuestas con fianza, cheque certificado o de caja a favor del Gobierno del Estado, o en efectivo, por el uno por ciento del importe cotizado, previa inscripción de participación en el concurso, en el Departamento de Análisis y Registro de Fuentes de Suministro de esta Dirección.
7. El acto de apertura de ofertas y adjudicación de pedidos se llevará a cabo el día y la hora señalada, iniciando puntualmente su celebración por lo que después de esta hora no se admitirá la participación de ningún proveedor, en las oficinas de la Dirección de Recursos Materiales, sita en el Edificio Plaza Toluca, Segundo Piso, ante la presencia del Comité Ejecutivo de Adquisiciones del Gobierno del Estado.

Toluca, Méx., a 26 de enero de 1987.

SUFRAGIO EFECTIVO. NO REELECCION



C.P. CARLOS LANGARICA ARREOLA
DIRECTOR DE RECURSOS MATERIALES



Gobierno del Estado de México

Secretaría de Administración

Dirección de Recursos Materiales

DEL 12 DE ENERO AL 16 DE ENERO DE 1987

CONCURSOS PUBLICOS ABIERTOS CELEBRADOS

REQUISICION (ES) 002, 003, 006, 011, 014		CONCEPTOS		IMPORTE	
PROGRAMA CEAS		MONTO COTIZADO		\$ 26'341,733.80	
CONCURSOS CELEBRADOS 3		IMPORTE DE CONCURSO		\$ 17'402,190.00	
IMPORTE TOTAL \$ 17'402,190.00		AHORRO A PRECIO DE MERCADO EN PESOS		\$ 9'743,374.37	
		AHORRO A PRECIO DE MERCADO EN PORCENTAJE		35.89 %	
NUMERO DE CONCURSO	MATERIAL ADQUIRIDO	DEPENDENCIA SOLICITANTE	PROVEEDORES ADJUDICADOS	MONTO ADJUDICADO	%
01	IMPRESOS	SECRETARIA DE EDUCACION CULTURA Y BIENESTAR SOCIAL.	BECERRIL Y CIA, S.A. PLIEGO IMPRESORES, S.A. DE C.V. GRAFICARTE, S.A. SERVICIOS CREATIVOS E IMPRESIONES, S.A.	900,000.00 534,000.00 541,440.00 116,000.00	43.03 25.53 25.89 5.55
02	TUBERIA DE ACERO Y VALVULAS	COMISION ESTATAL DE AGUA Y SANEAMIENTO.	LAVISA, S.A. DE C.V. TUBOS CONEXIONES Y TANQUES, S.A. DE C.V.	5'452,450.00 5'694,000.00	48.91 51.09
03	IMPRESOS	DIRECCION GENERAL DE OBRAS PUBLICAS. DIRECCION GENERAL DE EDUCACION. DIRECCION DE RECURSOS MATERIALES.	MOORE BUSINES FORMS DE MEXICO. IMPRESORA OLIMPICA PLIEGO IMPRESORES, S.A. GRAFICARTE, S.A.	340,000.00 395,000.00 1'549,800.00 1'879,500.00	8.16 9.48 37.23 45.13
ATENTAMENTE COMITE EJECUTIVO DE ADQUISICIONES					
SECRETARIA DE FINANZAS REPRESENTANTE		SECRETARIA DE PLANEACION REPRESENTANTE			
 C.P. VICTOR CARRILLO ANAYA		 C.P. BENJAMIN MELLEZ H.			
		SECRETARIA DE ADMINISTRACION			
		 C.P. CARLOS LANGARIDA ARREOLA DIRECTOR DE RECURSOS MATERIALES			

PERIODICO OFICIAL "GACETA DEL GOBIERNO"

Apartado Postal No. 792

Independencia Oto. 1320

Toluca, Méx.

Tel. 4-74-72

CONDICIONES

- UNO.—El periódico se edita de Lunes a viernes, con excepción de los días festivos de acuerdo a la Ley y los que señalen administrativamente.
- DOS.—Respecto de los particulares no se hará ninguna publicación, si no cubren el importe estipulado en la tarifa, publicándose sólo los documentos o escritos ordenados por las autoridades o para dar cumplimiento a disposiciones legales.
- TRES.—Cualquier documento, a efecto de ser aceptado para su publicación, deberá contener las firmas y sellos respectivos así como también el original deberá ser acompañado de una copia del mismo.
- CUATRO.—No se aceptarán originales con enmendaduras, borrones o letra ilegible.
- CINCO.—La dirección no es responsable de las erratas que provengan de los originales, por lo que no se publicarán dichas erratas.
- SEIS.—Los originales y copias en cualquier caso, no se regresarán a los interesados aunque no se publiquen.
- SIETE.—Sin excepción no se recibirán originales para publicarse en las ediciones de los lunes después de las 9.00 Hrs. del viernes, para los martes, después de las 9:00 Hrs. de los lunes, para las ediciones de los miércoles, después de las 9.00 Hrs. de los martes, para los jueves, después de las 9.00 Hrs. de los miércoles, para los viernes, después de las 9.00 Hrs. de los jueves.
- OCHO.—La Dirección está facultada para negar la publicación de originales, por considerar que no son correctos debiendo en estos casos avisar al interesado por escrito, considerando el pago efectuado, para una publicación posterior.
- NUEVE.—Se reciben publicaciones así como de suscripciones del periódico Oficial y venta del mismo, por correo, sujetándose siempre a las tarifas y condiciones previamente establecidas, remitiendo a nombre del Periódico Oficial "Gaceta del Gobierno", o a nombre de la Administración de Rentas de Toluca, en cheque certificado el importe correspondiente.
- DIEZ.—Tratándose de ediciones atrasadas el órgano informativo sólo se venderá con todas las versiones que contenga por lo tanto no se venderán secciones sueltas.
- ONCE.—Se ruega a los suscriptores que hagan sus reclamaciones dentro de los siguientes 30 días, después de este tiempo no se hará ninguna reposición de ediciones atrasadas.

TARIFAS:

SUSCRIPCIONES:

Por seis meses \$ 6,000.00
 más gastos de envío por correo \$ 6,000.00

Sección del año que no contenga precio especial, el costo será por ejemplar \$ 150.00.

Secciones atrasadas al doble de su precio original.

Secciones Especiales, tendrán precio especial.

PUBLICACIONES DE AUTORIZACION PARA FRACCIONAMIENTOS

DE TIPO POPULAR \$ 20,000.00 Por plana o fracción.
 DE TIPO INDUSTRIAL \$ 25,000.00 Por plana o fracción.
 DE TIPO RESIDENCIAL \$ 25,000.00 Por plana o fracción.
 DE TIPO RESIDENCIAL U OTRO GENERO \$ 25,000.00 Por plana o fracción.

ESTA TARIFA ESTA SUJETA A CAMBIOS SIN PREVIO AVISO

LOS QUE ENTRARAN EN VIGENCIA UN DIA

DESPUES DE SU PUBLICACION

ATENTAMENTE.

LA DIRECCION.

LIC. RUBEN GONZALEZ GARCIA.

PUBLICACIONES DE EDICTOS Y DEMAS AVISOS JUDICIALES

Línea por una sola publicación \$ 100.00
 Línea por dos publicaciones \$ 200.00
 Línea por tres publicaciones \$ 300.00

EJEMPLOS:

Avisos Administrativos, Notariales y generales a \$ 20,000.00
 La página, y la fracción, el costo será proporcional
 Balances y estados financieros a \$ 20,000.00
 La página, Convocatorias y Documentos similares a \$ 20,000.00
 La página entera o fracción tendrá el mismo costo de impresión.



Gobierno del Estado de México
 Secretaría de Administración

Dirección de Organización y Documentación

Sólo una llamada por teléfono y tendrá a su disposición el servicio informativo sobre trámites y requisitos de los servicios, ubicación de oficinas y nombres de los servidores públicos del Gobierno del Estado. Teléfono: 451-61, 455-61 (línea 91-721, en Toluca, de los 8:30 a las 19:00 hrs. de lunes a viernes) en Tlalnepantla tel. 3-80-80-28 (línea 915 de los 8:30 a las 16:30 horas de lunes a viernes).



Programa de Mejoramiento de Atención al Público