



GACETA DEL GOBIERNO



Periódico Oficial del Gobierno Constitucional del Estado de México
REGISTRO DGC NUM. 001 1021 CARACTERISTICAS 113282801

Mariano Matamoros Sur No. 308 C.P. 50130 Toluca, México

Tomo CLIII

Toluca de Lerdo, Méx., viernes 8 de mayo de 1992

Número 86

SECCION PRIMERA

PODER EJECUTIVO DEL ESTADO

El Ciudadano LICENCIADO IGNACIO PICHARDO PAGAZA, Gobernador del Estado Libre y Soberano de México, a sus habitantes sabed:

Que la Legislatura del Estado, ha tenido a bien aprobar lo siguiente:

DECRETO NUMERO 97

LA H. "LI" LEGISLATURA DEL ESTADO DE MEXICO, D E C R E T A :

ARTICULO PRIMERO.—Se abroga la Ley que crea el Organismo Público Descentralizado de carácter paramunicipal denominado Sistema de Transporte Troncal Ecatepec, contenida en el Decreto número 159 publicado en la Gaceta del Gobierno del Estado de fecha nueve de junio de mil novecientos ochenta y tres.

ARTICULO SEGUNDO.—El patrimonio del Organismo Público Descentralizado de carácter paramunicipal denominado Sistema de Transporte Troncal Ecatepec, pasará íntegramente a formar parte del acervo patrimonial del Gobierno del Estado, con todos los derechos y obligaciones inherentes al mismo, pudiendo el Ejecutivo del Estado por sí o a través del responsable que designe para la liquidación del Organismo citado o en su caso del diverso Organismo o Dependencia que designe, ejercer actos de dominio sobre los mismos.

TRANSITORIOS

PRIMERO.—El presente Decreto entrará en vigor al día siguiente al de su publicación en la Gaceta del Gobierno del Estado.

SEGUNDO.—Los bienes inmuebles que por alguna razón no pudiesen enajenarse por la liquidación pasarán en propiedad al Estado para que se destinen a los usos que mejor convengan, o en su caso se enajenen autorizándose al Ejecutivo para tal efecto.

TERCERO.—En el proceso de liquidación quedarán a salvo los derechos de los trabajadores.

CUARTO.—El remanente que resulte de la liquidación se reintegrará a la Hacienda Pública Estatal.

QUINTO.—La Secretaría de la Contraloría instrumentará las acciones tendientes a la ejecución y seguimiento del proceso de desincorporación relativo.

SEXTO.—Se autoriza al Ejecutivo del Estado a designar al liquidador que se encargue de determinar las operaciones pendientes del Organismo indicado, con las facultades que el propio Ejecutivo determine y que entre otras serán las siguientes: recibir todos los bienes, libros y documentos del organismo en liquidación, levantándose un inventario del pasivo y activo; concluir las operaciones; cobrar lo que se deba al Organismo y pagar sus deudas; enajenar toda clase de bienes objeto de la liquidación y otorgar y sustituir poderes.

LO TENDRA ENTENDIDO EL GOBERNADOR DEL ESTADO, HACIENDO QUE SE PUBLIQUE Y SE CUMPLA.

Dado en el Palacio del Poder Legislativo, en la Ciudad de Toluca de Lerdo, México, a los diez días del mes de abril de mil novecientos noventa y dos.—Diputado Presidente.—**C. Profr. Ricardo Suárez Flores;** Diputado Secretario.—**C. Lic. Javier Contreras Contreras;** Diputado Prosecretario.—**C. Profra. E. isa Garzón Franco;** Diputado Prosecretario.—**C. Antonio Hernández Reyes.**—Rúbricas.

Por Tanto mando se publique, circule, observe y se le dé el debido cumplimiento.

Toluca de Lerdo, Méx., a 15 de abril de 1992.

EL GOBERNADOR DEL ESTADO

Lic. Ignacio Pichardo Pagaza,

(Rúbrica)

EL SECRETARIO DE GOBIERNO

Lic. Humberto Lira Mora,

(Rúbrica)

EL SECRETARIO DE LA CONTRALORIA

Lic. Jorge López Ochoa,

(Rúbrica)

Tomo CLIII | Toluca de Lerdo, Méx., viernes 8 de mayo de 1992 | No. 86

SUMARIO :**SECCION PRIMERA****PODER EJECUTIVO DEL ESTADO**

DECRETO NUMERO 97.—Con el que se abroga la Ley que crea el Organismo Público Descentralizado de carácter paramunicipal denominado Sistema de Transporte Troncal Ecatepec.

DECRETO NUMERO 98.—Con el que se abroga la Ley que crea el Organismo Público Descentralizado de carácter estatal denominado Organismo de Centros Estratégicos de Crecimiento.

AVISOS JUDICIALES: 1546, 1557, 1551, 1273, 146-A1, 1558, 1554, 1549, 1380, 1267, 1392, 1385, 1389, 1390, 1395, 1279, 155-A1, 1630, 1507, 1633, 1615 y 1661.

AVISOS ADMINISTRATIVOS Y GENERALES: 1559, 1560, 1617, 1634, 1678, 1683 y 1696.

El Ciudadano **LICENCIADO IGNACIO PICHARDO PAGAZA**, Gobernador del Estado Libre y Soberano de México, a sus habitantes sabed:

Que la Legislatura del Estado, ha tenido a bien aprobar lo siguiente:

DECRETO NUMERO 98

LA H. "LI" LEGISLATURA DEL ESTADO DE MEXICO, D E C R E T A :

ARTICULO PRIMERO.—Se abroga la Ley que crea el Organismo Público Descentralizado de carácter estatal denominado Organismo de Centros Estratégicos de Crecimiento, contenida en el Decreto número 199 publicado en la Gaceta del Gobierno del Estado de fecha veinte de diciembre de mil novecientos ochenta y tres.

ARTICULO SEGUNDO.—El patrimonio del Organismo Descentralizado Organismo de Centros Estratégicos de Crecimiento, pasará íntegramente a formar parte del acervo patrimonial del Gobierno del Estado, con todos los derechos y obligaciones inherentes al mismo, pudiendo el Ejecutivo del Estado por sí o a través del responsable que designe para la liquidación del Organismo citado, o en su caso del diverso Organismo o Dependencia que designe, ejercer actos de dominio sobre los mismos.

TRANSITORIOS

PRIMERO.—El presente Decreto entrará en vigor al día siguiente al de su publicación en la Gaceta del Gobierno del Estado.

SEGUNDO.—Los bienes inmuebles que por alguna razón no pudiesen enajenarse por la liquidación pasarán en propiedad al Estado para que se destinen a los usos que mejor convengan, o en su caso se enajenen autorizándose al Ejecutivo para tal efecto.

TERCERO.—En el proceso de liquidación quedarán a salvo los derechos de los trabajadores.

CUARTO.—El remanente que resulte de la liquidación se reintegrará a la Hacienda Pública Estatal.

QUINTO.—La Secretaría de la Contraloría instrumentará las acciones tendientes a la ejecución y seguimiento del proceso de desincorporación relativo.

SEXTO.—Se autoriza al Ejecutivo del Estado a designar al liquidador que se encargue de determinar las operaciones pendientes del Organismo indicado, con las facultades que el propio Ejecutivo determine y que entre otras serán las siguientes: recibir todos los bienes, libros y documentos del organismo en liquidación, levantándose un inventario del pasivo y activo; concluir las operaciones; cobrar lo que se deba al Organismo y pagar sus deudas; enajenar toda clase de bienes objeto de la liquidación y otorgar y sustituir poderes.

LO TENDRA ENTENDIDO EL GOBERNADOR DEL ESTADO, HACIENDO QUE SE PUBLIQUE Y SE CUMPLA.

Dado en el Palacio del Poder Legislativo, en la Ciudad de Toluca de Lerdo, México, a los diez días del mes de abril de mil novecientos noventa y dos.—Diputado Presidente.—**C. Profr. Ricardo Suárez Flores;** Diputado Secretario.—**C. Lic. Javier Contreras Contreras;** Diputado Prosecretario.—**C. Profra. Elisa Garzón Franco;** Diputado Prosecretario.* **C. Antonio Hernández Reyes.**—Rúbricas.

Por Tanto mando se publique, circule, observe y se le dé el debido cumplimiento.

Toluca de Lerdo, Méx., a 15 de abril de 1992.

EL GOBERNADOR DEL ESTADO
Lic. Ignacio Pichardo Pagaza.
(Rúbrica)

EL SECRETARIO DE GOBIERNO
Lic. Humberto Lira Mora.
(Rúbrica)

EL SECRETARIO DE LA CONTRALORIA
Lic. Jorge López Ochoa.
(Rúbrica)

AVISOS JUDICIALES

JUZGADO MIXTO DE PRIMERA INSTANCIA

DISTRITO DE JILOTEPEC

EDICTO

En los autos del expediente número 138/92, la señora JUANA ZUNIGA SANCHEZ, promueve diligencias de información ad perpetuam, en vía de jurisdicción voluntaria, respecto del inmueble ubicado en San Pablo Cuantepec, Méx., y el cual tiene las siguientes medidas y colindancias: norte: 120.00 m colinda con carretera; sur: 165.00 m con río; oriente: en cuatro líneas, 115.80, 89.85, 50.00 y 100.00 m colindando con Elena Pérez, Eladio Juandette y Fundidora de Metales; poniente: en cinco líneas, 66.30, 5.00, 6.00, 47.00 y 131.50 m colindando con Carlos Romero y carretera.

Para su publicación en la GACETA DEL GOBIERNO, y periódico de mayor circulación que se edita en la ciudad de Toluca, Méx., por tres veces de tres en tres días.—Jilotepec, Méx., a 22 de abril de 1992.—C. Secretario Civil, P.D. Joel Gómez Trigos.—Rúbrica. 1546.—28 abril, 4 y 8 mayo

JUZGADO CIVIL DE PRIMERA INSTANCIA

DISTRITO DE EL ORO

EDICTO

Expediente 193/992, EDUARDO GONZAGA GONZALEZ, promueve información de dominio, sobre el inmueble ubicado en el paraje denominado Boro, perteneciente a Atlacomulco, México, y actualmente en Avenida Isidro Fabela Sur s/n., en la ciudad de Atlacomulco, México, el cual mide y linda: al norte: 00.00; al sur: 26.00 m (veintiseis metros) y colinda con solar de la señora Jova Guzmán; al oriente: 34.00 m (treinta y cuatro metros) y colinda con carretera Panamericana; al poniente: 22.00 m (veintidos metros) y colinda con solar de la señora Jova Guzmán, con una superficie aproximada de 286.00 m², (doscientos ochenta y seis metros cuadrados)

El C. juez dio entrada a la promoción y ordenó su publicación en GACETA DEL GOBIERNO y otro de mayor circulación, por tres veces de tres en tres días.—Doy fe.—El Oro de Hidalgo, Estado de México, a 10 de abril de mil novecientos noventa y dos.—El C. Secretario, P.D. Jesús López Flores.—Rúbrica. 1557.—28 abril, 4 y 8 mayo

JUZGADO CUARTO DE LO CIVIL

DISTRITO DE TOLUCA

EDICTO

Primera Secretaría

En el expediente número 773/92, relativo al juicio de jurisdicción voluntaria, promovido por LEOPOLDO DIAZ ROMERO, respecto de un inmueble que se localiza en San Buenaventura, municipio de Toluca, Estado de México esquina Pensador Mexicano y Cuauhtémoc, el cual tiene una superficie aproximada de 176 m², y cuyas medidas y colindancias son las siguientes: al norte: 8.00 m y colinda con la calle de Pensador Mexicano; al sur: 8.00 m colinda con Sr. Severiano Rodea; al oriente: 22.00 m colinda con el Sr. Roberto Díaz, al poniente: 22.00 m colinda con calle de Cuauhtémoc.

Se expiden para su publicación en la GACETA DEL GOBIERNO, y en los periódicos de mayor circulación de esta ciudad de Toluca, México, por tres veces de tres en tres días, para que el que se crea con mejor derecho pase a deducirlo en términos de ley.—Toluca, México, a veintuno de abril de mil novecientos noventa y dos.—Doy fe.—C. Secretario, Lic. Susana García Soto.—Rúbrica

1551.—28 abril, 4 y 8 mayo

JUZGADO 8o. CIVIL DE PRIMERA INSTANCIA

DISTRITO DE TLALNEPANITLA - ECATEPEC

EDICTOS

GUILLERMINA SANCHEZ DE ROMERO, promueve diligencias de jurisdicción voluntaria sobre inmatriculación, en el expediente número 573/92, respecto del inmueble denominado y ubicado en la población de Tulpetlac, perteneciente a Ecatepec de Morelos, México, y conocido con el nombre de Ejido, con una superficie de 650.23 m², con las siguientes medidas y colindancias: al norte, en tres tramos de 14.35 m y 11.76 m y 28.79 colindando con Barro Méx.; al sur: 55.40 m y colinda con propiedad del señor Guillermo Pérez Casas, al oriente en dos tramos 09.50 m y 01.25 m colinda con Barro Méx.; al poniente en dos tramos 14.45 m y colinda con carretera a Pachuca y 01.25 m y colinda con Barro Méx.

C. juez admitió las presentes diligencias ordenando su publicación, por tres veces de diez días en diez días en la GACETA DEL GOBIERNO, así como en un diario de mayor circulación, para personas que se crean con igual o mejor derecho pasen a deducirlo en términos de ley.—Ecatepec de Morelos, Méx., a 30 de marzo de 1992.—C. Primer Secretario, Lic. Fernando Galván Romero.—Rúbrica. 1273.—7, 22 abril y 8 mayo

ANTONIO, JOSE DE JESUS Y HECTOR PAREDES LOZANO, promueven diligencias de jurisdicción voluntaria sobre inmatriculación, en el expediente número 793/92, respecto del inmueble denominado El Llano, ubicado en la población de Granjas Ecatepec, con una superficie de 1,637.00 metros con las siguientes medidas y colindancias: al norte: 50.00 m colinda con los terrenos números doscientos dos y doscientos ocho; al sur: 50.40 m colinda con el canal de castera, al oriente: 30.15 m colinda con calle diecisiete, al poniente: 35.27 m y colinda con calle dieciséis.

C. juez admitió las presentes diligencias, ordenando su publicación, por tres veces de diez días en diez días en la GACETA DEL GOBIERNO, así como en un diario de mayor circulación, para personas que se crean con igual o mejor derecho pasen a deducirlo en términos de ley.—Ecatepec de Morelos, Méx., a 23 de marzo de 1992.—C. Primer Secretario, Lic. Fernando Galván Romero.—Rúbrica.

1273.—7, 22 abril y 8 mayo

JUZGADO 2o. CIVIL DE PRIMERA INSTANCIA

DISTRITO DE TEXCOCO

EDICTO

Expediente Núm. 362/92.

Segunda Secretaría.

MARCELINO JIMENEZ

JOAQUIN MARTINEZ FERNANDEZ, le demandó en la vía ordinaria civil, la usucapación del lote de terreno denominado "Ixlahuaca" ubicado en el Poblado de Tecamachalco, municipio de Los Reyes la Paz, en el distrito judicial de Texcoco, Estado de México, que mide y linda: al norte: 164.25 m con Joaquín Martínez Fernández; al sur: 167.60 m con la fábrica San José; al oriente: 14.25 m con Alfonso Martínez, al poniente: 16.35 m con terrenos, con una superficie aproximada de 2,538.57 m², haciéndole saber que deberá apersonarse al juicio dentro de treinta días, contados a partir del siguiente al en que surta sus efectos la última publicación, a dar contestación a la demanda formulada en su contra, apercibiéndole que si pasado este término no comparece por sí, por apoderado o por gestor se seguirá el juicio en rebeldía, haciéndole las ulteriores notificaciones en términos de los artículos 185 y 195 del Código de Procedimientos Civiles en vigor.

Publíquese por tres veces de ocho en ocho días, en la GACETA DEL GOBIERNO del Estado y en el periódico de mayor circulación que se editan en la Ciudad de Toluca, Méx., Texcoco, Estado de Méx., a 6 de abril de 1992.—Doy fe.—El C. Segundo Secretario de Acuerdos, C.P.D. Miguel Panagua Zúñiga.—Rúbrica.

146-A1.—13, 24 abril y 8 mayo.

JUZGADO CIVIL DE PRIMERA INSTANCIA

DISTRITO DE TENANCINGO

EDICTOS

GENOVEVO GARDUÑO MARTINEZ, en el expediente número 607/91, promueve diligencias de información de dominio, fin acreditar la posesión que dice tener respecto de un predio ubicado en Tenancingo, México, con las siguientes medidas y colindancias: norte: 57.60 m con la señora Verónica Garduño de Díaz; sur: 56.40 m con el señor Ignacio Brito Jaimez; oriente: 41.25 m con carretera federal número 55; poniente: 43.70 m con arroyo sin número.

La ciudadana juez del conocimiento dio entrada a su promoción, ordenándose la expedición de los edictos correspondientes, por tres veces de tres en tres días en la GACETA DEL GOBIERNO del Estado, y en otro periódico de mayor circulación, haciéndose saber a quienes se crean con igual o mejor derecho lo deduzcan en términos de ley.—Tenancingo, México, a veintiseis de septiembre de mil novecientos noventa y uno.—C. Secretario de Acuerdos, Nina Muñiz Ramírez.—Rúbrica.

1558.—28 abril, 4 y 8 mayo

VERONICA GARDUÑO DE DIAZ, en el expediente número 606/91, promueve diligencias de información de dominio, fin acreditar la posesión que dice tener respecto de un predio ubicado en Tenancingo, México, con las siguientes medidas y colindancias: noreste: 50.00 línea curva con carretera federal número 55; sur: 37.60 m con el señor Genovevo Garduño M.; poniente: 32.40 m con arroyo sin número.

La ciudadana juez del conocimiento dio entrada a su promoción, ordenándose la expedición de los edictos correspondientes, por tres veces de tres en tres días en la GACETA DEL GOBIERNO del Estado, y en otro periódico de mayor circulación, haciéndose saber a quienes se crean con igual o mejor derecho lo deduzcan en términos de ley.—Tenancingo, México, a veintiseis de septiembre de mil novecientos noventa y uno.—C. Secretario de Acuerdos, Nina Muñiz Ramírez.—Rúbrica.

1558.—28 abril, 4 y 8 mayo

RAFAEL MENDOZA BERNAL, en el expediente número 27/92, promueve diligencias de información de dominio, fin acreditar la posesión que dice tener respecto de un terreno en el paraje denominado Tlamantlan, ubicado en Malinalco, México, con las siguientes medidas y colindancias: norte: 50.00 m con Daniel de Lebarde Noguez de Iturbe; sur: 46.00 m con Francisco Sesura Vega y Modesto Lara Muñoz; oriente: 93.00 m con Dolores Eychenno Cuevas Cristina Espinoza Braniff y Alejandra Escandón Cusi; poniente: 76.00 m con Lourdes Zamora H., con una superficie total de 4,056.00 metros cuadrados.

La ciudadana juez del conocimiento dio entrada a su promoción, ordenándose los presentes edictos para su publicación, por tres veces de tres en tres días en la GACETA DEL GOBIERNO del Estado, y en otro de mayor circulación.—Tenancingo, México, a veintinueve de enero de mil novecientos noventa y dos.—Doy fe.—C. Secretario, Lic. Nina Muñiz Ramírez.—Rúbrica.

1558.—28 abril, 4 y 8 mayo

FRANCISCO JAVIER ARGUELLES CANDADO, en el expediente número 256/92, promueve un juicio de información de dominio, a fin de acreditar la posesión que dice tener respecto de un inmueble ubicado en el paraje denominado Zuatitilla, del barrio de San Sebastián, perteneciente al municipio de Malinalco, México, y a este distrito judicial, con las siguientes medidas y colindancias: norte: 71.00 m con Ramón García Nieto; al sur: 81.00 m con servidumbre de paso; al oriente: 131.50 m con servidumbre de paso; al poniente: 131.50 m con Ramón García Nieto, con una superficie de 10,000.00 metros cuadrados.

La ciudadana juez del conocimiento dio entrada a su promoción, ordenándose la expedición de los edictos, por tres veces en tres días en la GACETA DEL GOBIERNO, y en otro de mayor circulación, haciéndose saber a quienes se crean con igual o mejor derecho lo deduzcan en términos de ley.—Tenancingo, México, a trece de abril de mil novecientos noventa y dos.—Doy fe.—C. Secretario de Acuerdos, Licenciado Nina Muñiz Ramírez.—Rúbrica.

1558.—28 abril, 4 y 8 mayo

JUZGADO MIXTO DE PRIMERA INSTANCIA

DISTRITO DE ZUMPANGO

EDICTO

NORMA VILLANUEVA ZAMORA, bajo el expediente número 357/91, promueve en su carácter de endosatario en procuración de la señora ESTHER TELLEZ SANCHEZ en la vía ejecutiva mercantil, en contra de JULIA RODRIGUEZ ANDUAGA, y para que tenga verificativo la primer almoneda de remate de dicho juicio, se señalaron las doce horas del día veintinueve de mayo del presente año, siendo el inmueble embargado el siguiente: se encuentra ubicado en la Avenida de las Cruces sin número, del barrio de San Miguel de esta ciudad, el cual tiene las siguientes medidas y colindancias: al norte: 15.40 m con Avenida de las Cruces, al sur: 12.70 m con Refugio Rodríguez Sandoval; al oriente: 7.75 m con Angel Tercillo; y al poniente: 17.70 m con Lorenzo Rodríguez Anduaga, mismo que se encuentra inscrito en el Registro Público de la Propiedad y del Comercio, en el libro primero, sección primera, bajo la partida 091, del volumen 90, de fecha veintiseis de noviembre de mil novecientos ochenta y dos, bien que la misma demandada manifiesta que es de su legítima propiedad, debiendo servir de base y postura legal las dos terceras partes de la cantidad de cincuenta y cuatro millones doscientos mil pesos, en que fue valuado dicho inmueble.

Publíquese el presente edicto en la GACETA DEL GOBIERNO del Estado, por tres veces dentro de nueve días, convocando postores, se expiden los presentes en la ciudad de Zumpango, México, a los quince días del mes de abril de mil novecientos noventa y dos.—Doy fe.—E. C. Secretario de Acuerdos del Ramo Civil, Lic. Francisco Santos Rojas.—Rúbrica.

1554.—28 abril, 4 y 8 mayo

JUZGADO SEGUNDO DE LO CIVIL

DISTRITO DE TOLUCA

EDICTO

En el expediente número 2025/90, relativo al juicio ejecutivo mercantil, promovido por BANCO BCH, S.N.C., en contra de HUGO SANCHEZ SANCHEZ Y ELIZABETH MARIA DE LOURDES OLIVERA CASIRO, el C. Juez Segundo Civil de este distrito judicial de Toluca, México, señaló las trece horas del día veintiocho de mayo de este año, para que tenga verificativo la primera almoneda de remate de los bienes embargados en el presente juicio, consistentes en: un terreno de riego y de temporal que cuenta con un pozo con bomba y cuenta con una construcción que se compone de casa habitación principal, casa-habitación para trabajadores, bodegas para forrajes y fertilizantes, corraletas variadas ya que en unas partes esta cerrada de la manera tradicional antigua, es decir con bardas y sin separadores y en otra parte se encuentran de acuerdo a las técnicas modernas de funcionalidad para la cría de ganado bovino, con las siguientes medidas y colindancias: al norte: una línea de oriente a poniente de 425 m con Luis de Benito; al sur: en tres líneas de poniente a oriente 50.00 y 100 m con Fanteón y 60 m con Aureliano Rodea; al oriente: una línea de norte a sur de 225 m de poniente a oriente, otra línea de 60 m y de norte a sur otra de 250 m en tres líneas con Luis de Benito, después una línea de oriente a poniente de 275 m con Adolfo Martínez, en seguida de norte a sur otra de 225 m con camino, sigue otra línea inclinada de oriente a poniente de 75 m con Anastacio Rodea y de norte a sur: 325 m con Anastacio y Aurelio Rodea; al poniente: en cuatro líneas de norte a sur 425 m, la segunda de oriente a poniente de 130 m, la tercera de 162 m inclinada hasta alcanzar el kilómetro 69 entre líneas colindando con Luis Martínez y la cuarta de norte a sur de 475 m con carretera No. 2.

El C. juez ordenó su venta por medio de edictos, que se publicarán en el periódico oficial GACETA DEL GOBIERNO del Estado, por tres veces dentro de nueve días, y en la misma forma y términos en la tabla de avisos de este juzgado, y en la tabla de avisos del Juzgado Civil de Jilotepec, México, convocando postores y citando acreedores, y sirviendo de base para el remate la cantidad de un mil doscientos millones de pesos M.N., se dice: sirviendo de base para el remate la cantidad que cubra las dos terceras partes de la cantidad de un mil doscientos millones de pesos M.N.—Toluca, México, a 23 de abril de 1992.—Doy fe.—C. Secretario, Lic. Ma. Cristina Miranda de Hernández.—Rúbrica.

1549.—28 abril, 4 y 8 mayo

**JUZGADO 3o. CIVIL DE PRIMERA INSTANCIA
DISTRITO DE TEXCOCO
E D I C T O S**

JOSÉ FERNÁNDEZ REGUEIRO.

EFRAIN DOMÍNGUEZ VERA, en el expediente número 745/91, que se tramita en este juzgado, le demanda en la vía ordinaria civil la usucapación del lote de terreno marcado con el número 63, de la manzana 382, de la colonia Aurora de esta ciudad, que mide y linda: al norte: 17.00 m con lote dos; al sur: 17.00 m con lote cuatro; al oriente: 9.00 m con lote veintiocho; al poniente: 9.00 m con calle la Cecilia, con una superficie total de 153.00 metros cuadrados. Ignorándose su domicilio, se le emplaza para que comparezca a contestar la demanda en el término de treinta días contados a partir del siguiente al de la última publicación, previéndole señale domicilio en la Colonia Nueva Santa Martha y Constitución de Mil Ochocientos Cincuenta y Siete para oír notificaciones, con el apercibimiento que de no hacerlo se tendrá contestada la demanda en sentido negativo, siguiéndose el juicio en su rebeldía, y las subsecuentes notificaciones se le harán por estrados.

Publíquese por tres veces de ocho en ocho días en la GACETA DEL GOBIERNO que se edita en Toluca, México, un periódico de mayor circulación y en los estrados de este juzgado, dado el presente a los veinticinco días del mes de marzo de mil novecientos noventa y dos.—Doy fe.—C. Primer Secretario de Acuerdos, Lic. Marcelino Luna Rangel.—Rúbrica.

1380.—13, 24 abril y 8 mayo

CESAR HAHN CARDENAS, LYDA SANVICENTE VDA. DE HAHN, ERNESTO, ALEJANDRO, OTHO Y MARIA DE LOURDES TODOS DE APELLIDOS HAHN SANVICENTE.

JUANA HERNÁNDEZ SANCHEZ, en el expediente marcado con el número 1993/91, que se tramita en este juzgado, le demanda en la vía ordinaria civil de usucapación, respecto del lote de terreno marcado con el número 2, de la manzana 193, de la colonia El Sol de esta ciudad, el cual mide y linda: al norte: 20.75 m con lote 1; al sur: 20.75 m con lote 3; al oriente: 10.00 m con lote 16; al poniente: 10.00 m con calle 15, con una superficie de 207.50 metros cuadrados. Ignorándose su domicilio, se le emplaza para que comparezca por sí, por apoderado o por gestor que pueda representarlo a juicio durante los treinta días siguientes a la última publicación de este edicto, apercibiéndoles a los demandados que si no comparecen se seguirá el presente juicio en rebeldía, y las subsecuentes notificaciones se les harán en términos del artículo 195 del Código de Procedimientos Civiles, quedando en la secretaría las copias simples de traslado.

Publíquese este edicto por tres veces de ocho en ocho días en el periódico GACETA DEL GOBIERNO que se edita en Toluca, México, así como en un periódico de mayor circulación en esta ciudad, se expide el presente en Ciudad Nezahualcóyotl, México, a los treinta y un días del mes de marzo de mil novecientos noventa y dos.—Doy fe.—Primer Secretario de Acuerdos, P.D. Marcelino Luna Rangel.—Rúbrica.

1380.—13, 24 abril y 8 mayo

CESAR HAHN CARDENAS, LYDA SAN VICENTE VDA. DE HAHN, ERNESTO, ALEJANDRO, OTHO Y MARIA DE LOURDES HAHN SAN VICENTE.

GUADALUPE RIVERA MEZA, JOAQUÍN RIVERA MEZA, TERESA RIVERA MEZA y RAFAELA RIVERA MEZA, en el expediente marcado con el número 2335/91, que se tramita en este H. juzgado, le demanda en la vía ordinaria civil la usucapación del lote de terreno número 24, de la manzana 133, de la colonia El Sol de esta ciudad, que mide y linda: al norte: 20.00 m con lote 23; al sur: 20.00 m con lote 25; al oriente: 10.00 m con calle 30; al poniente: 10.00 m con lote 9; con una superficie de 200.00 metros cuadrados. Ignorándose su domicilio, se le emplaza para que comparezca por sí, por apoderado o por gestor que pueda representarlo dentro de los treinta días siguientes a la última publicación de este edicto, y se le apercibe que de no hacerlo el juicio se seguirá en su rebeldía, haciéndole las subsecuentes notificaciones se le harán en términos del artículo 185, quedando en la secretaría las copias simples de traslado.

Publíquese tres veces de ocho en ocho días en la GACETA DEL GOBIERNO que se edita en Toluca, México, y en un periódico de esta ciudad Nezahualcóyotl, México, a los veinticinco días del mes de marzo de mil novecientos noventa y dos.—Doy fe.—C. Primer Secretario de Acuerdos, P.D. Marcelino Luna Rangel.—Rúbrica.

1380.—13, 24 abril y 8 mayo

CESAR HAHN CARDENAS, LYDA SAN VICENTE VIUDA DE HAHN, ERNESTO, ALEJANDRO, OTHO Y MARIA DE LOURDES DE APELLIDOS HAHN SAN VICENTE.

REBOLLO TORRES DOLORES, en el expediente marcado con el número 2158/91, que se tramita en este H. juzgado, en la vía ordinaria civil de usucapación, respecto del lote de terreno número 7, de la manzana 74-C, de la colonia El Sol de esta ciudad, que mide y linda: al norte: 20.00 m con lote 6; al sur: 20.00 m con lote 8; al oriente: 10.00 m con lote 22; al poniente: 10.00 m con lote 38; con una superficie de 200.00 metros cuadrados. Ignorándose su domicilio, se le emplaza para que comparezca por sí, o por apoderado que pueda representarlo en forma legal a juicio durante los treinta días siguientes a la última publicación de este edicto, y se le previene que de no hacerlo las posteriores notificaciones aun las de carácter personal se le harán por medio del Boletín Judicial, quedando en la secretaría de este H. juzgado las copias simples de traslado para que las reciba.

Publíquese tres veces de ocho en ocho días en la GACETA DEL GOBIERNO que se edita en Toluca, México, y en un periódico de esta ciudad, se expide en Ciudad Nezahualcóyotl, México, a los diez días del mes de marzo de mil novecientos noventa y dos.—Doy fe.—C. Segundo Secretario de Acuerdos, P.D. Marisela Carreón Castro.—Rúbrica.

1380.—13, 24 abril y 8 mayo

MA. GUADALUPE LOPEZ HERRERA.

MARIA PASTORA BARRADAS HERNÁNDEZ, en el expediente marcado con el número 2460/91, que se tramita en este H. juzgado, le demanda en la vía ordinaria civil la usucapación del lote de terreno número 22, de la manzana 166, de la colonia El Sol de esta ciudad, que mide y linda: al norte: 20.75 m con lote 21; al sur: 20.75 m con lote 23; al oriente: 10.00 m con Avenida Vicente Riva Palacio; al poniente: 10.00 m con lote 7, con una superficie de 207.50 metros cuadrados. Ignorándose su domicilio, se le emplaza para que comparezca por sí, por apoderado o por gestor que pueda representarlo dentro de los treinta días siguientes a la última publicación de este edicto, y se le apercibe que de no hacerlo el juicio se seguirá en su rebeldía, haciéndole las subsecuentes notificaciones se le harán en términos del artículo 185, quedando en la secretaría las copias simples de traslado.

Publíquese tres veces de ocho en ocho días en la GACETA DEL GOBIERNO que se edita en Toluca, México, se expide en Ciudad Nezahualcóyotl, México, a los veinte días del mes de marzo de mil novecientos noventa y dos.—Doy fe.—C. Secretario de Acuerdos, P.D. Marisela Carreón Castro.—Rúbrica.

1380.—13, 24 abril y 8 mayo

**JUZGADO 4o. CIVIL DE PRIMERA INSTANCIA
DISTRITO DE TEXCOCO
E D I C T O S**

MARCELINO PAGUA HERNÁNDEZ, en el expediente número 294/92, le demanda la usucapación del lote de terreno número 28, de la manzana 72, de la colonia General José Vicente Villada Super 43, ubicado en el municipio de Nezahualcóyotl, Estado de México, que tiene las siguientes medidas y colindancias: al norte: 17.15 m con lote 27; al sur: 17.15 m con lote 29; al oriente: 9.00 m con calle Tizapán; al poniente: 9.00 m con lote 3, que tiene una superficie total de 154.15 metros cuadrados. Ignorándose su domicilio, se le emplaza para que dentro del término de treinta días contados a partir del siguiente al en que surta sus efectos la última publicación de este edicto comparezca a juicio, con el apercibimiento que en caso de no hacerlo el juicio se seguirá en rebeldía, quedando en la secretaría del juzgado las copias de traslado, y se le previene para que señale domicilio en esta ciudad, ya que de no hacerlo las posteriores notificaciones se le harán por los estrados del juzgado.

Para su publicación de tres veces de ocho en ocho días en la GACETA DEL GOBIERNO que se edita en Toluca, México, y en el periódico de mayor circulación de esta ciudad de Nezahualcóyotl, México, a los veintisiete días del mes de marzo de mil novecientos noventa y dos.—Doy fe.—El C. Segundo Secretario de Acuerdos del Juzgado Cuarto de lo Civil, Lic. Ambrosio Hernández Molina.—Rúbrica.

1380.—13, 24 abril y 8 mayo

C. CESAR HAHN CARDENAS, LYDA SAN VICENTE VDA. DE HAHN, ALEJANDRO, ERNESTO, OTHO Y MARIA DE LOURDES HAHN SAN VICENTE.

CRISTOBAL ANDRES CUELLAR, en el expediente marcado con el número 293/92, que se tramita ante este juzgado, les demanda en la vía ordinaria civil la usucapion del lote 27, de la manzana 175, de la colonia El Sol de esta ciudad, el cual tiene las siguientes medidas y colindancias: al norte: en 20.75 m con lote 26; al sur: en 20.75 m con lote 28; al oriente: en 10.00 m con calle 36; al poniente: en 10.00 m con lote 12; con una superficie total de 200.00 metros cuadrados. Ignorándose su domicilio, se le emplaza para que comparezca a este juzgado por sí, por apoderado o por gestor que pueda representarlo a juicio durante los treinta días siguientes a la última publicación de este edicto a contestar la demanda, quedando en la secretaría de este juzgado a su disposición las copias simples para traslado, previéndoles asimismo para que señalen domicilio en esta ciudad para oír y recibir notificaciones, apercibidos que de no hacerlo se les tendrá por contestada la demanda en sentido negativo, siguiéndose el juicio en su rebeldía, y las subsecuentes notificaciones se le harán por Boletín Judicial.

Para su publicación por tres veces de ocho en ocho días en la GACETA DEL GOBIERNO del Estado, que se edita en Toluca, México, algún periódico de mayor circulación de esta ciudad, y en los estrados de este juzgado, se expide el presente en Ciudad Nezahualcóyotl, México, a los treinta días del mes de marzo de mil novecientos noventa y dos.—Doy fe.—El C. Primer Secretario de Acuerdos del Juzgado Cuarto de lo Civil de Texcoco en Nezahualcóyotl, Méx., Lic. Miguel Eustaquio Nava.—Rúbrica.

1380.—13, 24 abril y 8 mayo

CESAR HAHN CARDENAS, LYDA SAN VICENTE VDA. DE HAHN, ERNESTO, ALEJANDRO, OTHO MARIA DE LOURDES DE APELLIDOS HAHN SAN VICENTE.

LORENZO CHICHO GRANADOS, en el expediente número 288/92, le demanda la usucapion del lote de terreno número 21, de la manzana 172, de la colonia El Sol de esta ciudad, que tiene las siguientes medidas y colindancias: al norte: 20.75 m con calle 33; al sur: 20.75 m con lote 6; al oriente: 10.00 m con lote 20; al poniente: 10.00 m con lote 22, que tiene una superficie total de 207.05 metros cuadrados. Ignorándose su domicilio, se le emplaza para que dentro del término de treinta días contados a partir del siguiente al en que surta sus efectos la última publicación de este edicto comparezca a juicio, con el apercibimiento que en caso de no hacerlo el juicio se seguirá en rebeldía, quedando en la secretaría del juzgado las copias simples de traslado, y se le previene para que señale domicilio en esta ciudad, ya que de no hacerlo las posteriores notificaciones se le harán por los estrados del juzgado.

Para su publicación de tres veces de ocho en ocho días en la GACETA DEL GOBIERNO que se edita en Toluca, México, y en el periódico de mayor circulación de esta ciudad de Nezahualcóyotl, México, a los veintisiete días del mes de marzo de mil novecientos noventa y dos.—Doy fe.—El C. Segundo Secretario de Acuerdos del Juzgado Cuarto de lo Civil, Lic. Ambrosio Hernández Molina.—Rúbrica.

1380.—13, 24 abril y 8 mayo

JUZGADO SEGUNDO DE LO CIVIL

DISTRITO DE TOLUCA

EDICTO

Segunda Secretaría

JESUS ORTEGA VILLAVICENCIO, promueve diligencias de inscripción expediente 1132/988 un inmueble ubicado en la calle de Francisco I. Madero número 15, en la poblado de San Lorenzo Tepaltitlán, distrito de Toluca, el cual mide y linda: norte: 10.60 m con Arnulfo Figueroa Figueroa; sur: 10.60 m con Arnulfo Figueroa Figueroa; oriente: 6.80 m con Herlinda Pichardo y poniente: 6.80 m con calle Francisco I. Madero, superficie de: 80.00 m².

Para su publicación GACETA DEL GOBIERNO, y en el de mayor circulación en esta ciudad, por tres veces de diez en diez días, haciéndose saber que quienes se crean con derecho pasen a deducirlo en términos de ley.—Toluca, Méx., a 14 de octubre de 1992.—Doy fe.—C. Secretario, Lic. J. Ascensión Mendoza Pineda.—Rúbrica.

1267.—7, 22 abril y 8 mayo

JUZGADO CIVIL DE PRIMERA INSTANCIA

DISTRITO DE TENANGO DEL VALLE

EDICTO

Exp. Núm. 1277/91, relativo al juicio sobre divorcio necesario, promovido por WULFRANO VELAZQUEZ ARELLANO en contra de HORTENCIA VAZQUEZ OLGUIN, el C. juez de los autos admitió la demanda y ordenó emplazar a la demandada, con fundamento en el artículo 194 del Código de Procedimientos Civiles vigente en el Estado de México, en el cual el actor demanda la disolución del vínculo matrimonial que lo une a la demandada, haciéndole saber a la demandada HORTENCIA VAZQUEZ OLGUIN que deberá presentarse dentro del término de treinta días contados a partir del siguiente al que surta efectos la última publicación a dar contestación a la demanda instaurada en su contra, si pasado ese término no compareció por sí, por apoderado o gestor que pueda representarlo se seguirá su juicio en rebeldía, haciéndoles las ulteriores notificaciones aun las de carácter personal por Lista y Boletín Judicial.

Se expide el presente para su publicación, por tres veces de ocho en ocho días en la GACETA DEL GOBIERNO y en otro periódico de mayor circulación en la ciudad de Toluca, México.—Tenango del Valle, México, a tres de abril de mil novecientos noventa y dos.—Doy fe.—C. Secretario de Acuerdos, P.D. Abel Flores Vences.—Rúbrica.

1392.—13, 24 abril y 8 mayo

JUZGADO 3o. CIVIL DE PRIMERA INSTANCIA

DISTRITO DE TEXCOCO

EDICTOS

VICTORIA VAZQUEZ DE AVILA.

JULIANA FELIPA CHAVEZ ROJAS, en el expediente número 2255/91, le demanda en la vía ordinaria civil usucapion del lote de terreno número 13, de la manzana 192, de la colonia El Sol de esta ciudad, cuyas medidas y colindancias son: al norte: 20.75 m con lote 12; al sur: 20.75 m con Bordo Xochiaca; al oriente: 10.00 m con lote 26; al poniente: 10.00 m con calle 14; con una superficie total de 207.50 metros cuadrados. Ignorándose su domicilio, se le emplaza para que dentro del término de treinta días conteste la demanda a la última publicación de este edicto, previéndolo señale domicilio en esta ciudad para oír notificaciones, con el apercibimiento que de no hacerlo se le tendrá contestada en sentido negativo, siguiéndose el juicio en su rebeldía, debiendo hacerle las subsecuentes notificaciones por estrados. Dado el presente en Ciudad Nezahualcóyotl, México, a los siete días del mes de febrero de mil novecientos noventa y dos.

Para su publicación por tres veces de ocho en ocho días en la GACETA DEL GOBIERNO que se edita en la ciudad de Toluca, algún periódico de mayor circulación en esta ciudad, y en los estrados de este juzgado.—Doy fe.—Primer Secretario de Acuerdos del Juzgado Tercero de lo Civil, P.D. Marcelino Luna Rangel.—Rúbrica.

1385.—13, 24 abril y 8 mayo

PEDRO GALVAN NICOIS, GUADALUPE ARCE GONZALEZ RIVAS DE GALVAN Y OTROS.

JOSE FRANCISCO SANCHEZ RAMIREZ, en el expediente 235/92, le demanda en la vía ordinaria civil la usucapion del lote de terreno número 5, de la manzana 123, de la colonia Aurora de esta ciudad, cuyas medidas y colindancias son: al norte: 17.00 m con lote 4; al sur: 17.00 m con lote 6; al oriente: 09.00 m con lote 31; al poniente: 09.00 m con calle Sor Juana Inés de la Cruz, con una superficie total de 153.00 metros cuadrados. Ignorándose su domicilio, se le emplaza para que dentro del término de treinta días conteste la demanda a la última publicación de este edicto, previéndolo señale domicilio en esta ciudad para oír notificaciones, con el apercibimiento que de no hacerlo se le tendrá contestada en sentido negativo, siguiéndose el juicio en su rebeldía, debiendo hacerle las subsecuentes notificaciones por estrados. Dado el presente en Ciudad Nezahualcóyotl, México, a los dos días del mes de abril de mil novecientos noventa y dos.

Para su publicación por tres veces de ocho en ocho días en la GACETA DEL GOBIERNO que se edita en la ciudad de Toluca, algún periódico de mayor circulación en esta ciudad, y en los estrados de este juzgado.—Doy fe.—Primer Secretario de Acuerdos del Juzgado Tercero de lo Civil, P.D. Marcelino Luna Rangel.—Rúbrica.

1385.—13, 24 abril y 8 mayo

JUZGADO PRIMERO DE LO FAMILIAR

DISTRITO DE TOLUCA

EDICTO

C. PEDRO FELIPE FLORES RIVAS.

En los autos del expediente número 250/91, relativo al juicio ordinario civil, promovido por MARIA ESTHELA REYES LOPEZ en contra de PEDRO FLORES RIVAS, demandándole las siguientes prestaciones: a). La disolución del vínculo matrimonial, b). El pago de la pensión alimenticia a que tiene derecho la suscrita como su menor hija, c). El pago de las demás prestaciones referidas. La ciudadana Juez Primero de lo Familiar del distrito judicial de Toluca, México, ordenó emplazarlo por medio de edictos, haciéndole saber que deberá presentarse a este juzgado, dentro del término de treinta días hábiles, contados a partir del siguiente al en que surta efectos la última publicación comparezca a este tribunal por sí, por apoderado o por gestor que pueda representarlo para dar contestación a la demanda instaurada en su contra, apercibiéndolo que de no comparecer dentro del término concedido se seguirá el juicio en su rebeldía, haciéndosele las ulteriores notificaciones en términos del artículo 195 del Código de Procedimientos Civiles del Estado, quedando las copias simples de traslado a su disposición en la secretaría.

Para su publicación por tres veces de ocho en ocho días en el periódico GACETA DEL GOBIERNO del Estado de México, y otro de mayor circulación de esta ciudad, se expide el presente a los siete días del mes de abril de mil novecientos noventa y dos.—Doy fe.—Segundo Secretario de Acuerdos, Lic. Juan Antonio García Colón.—Rúbrica. 1389.—13, 24 abril y 8 mayo

JUZGADO CIVIL DE PRIMERA INSTANCIA

DISTRITO DE TENANGO DEL VALLE

EDICTO

Exp. Núm. 271/92, relativo al juicio sobre divorcio necesario, promovido por J. TOMAS HUMBERTO GARCIA GUTIERREZ. El C. juez de los autos admitió la demanda y ordenó emplazar a la demandada BONIFACIA PAREDES PEREZ, con fundamento en el artículo 194 del Código de Procedimientos Civiles vigente en el Estado de México, en el cual el actor demanda la disolución del vínculo matrimonial que lo une a la demandada, haciéndole saber a la demandada BONIFACIA PAREDES PEREZ que deberá presentarse dentro del término de treinta días contados a partir del siguiente al que surta efectos la última publicación a dar contestación a la demanda instaurada en su contra, si pasado ese término no compareció por sí, por apoderado o gestor que pueda representarlo se seguirá en su juicio en rebeldía, haciéndole las ulteriores notificaciones aun las de carácter personal por Lista y Boletín Judicial.

Se expide el presente edicto para su publicación, por tres veces de ocho en ocho días en la GACETA DEL GOBIERNO y en otro periódico de mayor circulación en la ciudad de Toluca, México.—Tenango del Valle, México, a siete de abril de mil novecientos noventa y dos.—Doy fe.—C. Secretario de Acuerdos, P.D. Abel Flores Venegas.—Rúbrica. 1390.—13, 24 abril y 8 mayo

JUZGADO CIVIL DE PRIMERA INSTANCIA

DISTRITO DE CHALCO

EDICTO

JESUS RAMIREZ VIVEROS Y/O.

HONORATO AMADOR SILVA, promueve en este H. juzgado juicio contencioso bajo el expediente número 991/91, por auto de fecha once de marzo de mil novecientos noventa y dos, se ordenó emplazar a JESUS RAMIREZ VIVEROS Y/O, REGISTRADOR PUBLICO DE LA PROPIEDAD Y DEL COMERCIO DE CHALCO, MÉXICO por medio de edictos, haciéndose saber que deberá presentarse dentro del término de treinta días contados a partir del día siguiente al que surta efectos la última publicación dar contestación a dicha demanda, fijándose además una copia en la puerta del tribunal, por el tiempo del emplazamiento, y apercibiéndola que si no comparece por sí, por apoderado o por gestor que pueda presentarla se seguirá el juicio en rebeldía, haciéndole las ulteriores notificaciones en términos del artículo 195 del Código Adjetivo.

Para su publicación por tres veces de ocho en ocho días en la GACETA DEL GOBIERNO Oficial del Estado, y en un periódico de mayor circulación que se edite en la ciudad de Toluca, México, y dados en Chalco, México, a los treinta y ún días de marzo de mil novecientos noventa y dos.—Doy fe.—Primer Secretario de Acuerdos, C. Lic. Yolanda Moreno Rodríguez.—Rúbrica. 1395.—13, 24 abril y 8 mayo

JUZGADO DE PRIMERA INSTANCIA

DISTRITO DE TEXCOCO

EDICTO

La señora MA DE LOURDES EUSTAMANTE DE BAUTISTA, promueve en el Juzgado Primero de lo Civil del distrito judicial de Texcoco, Estado de México, bajo el número de expediente 472/92, diligencias de inmatriculación respecto del terreno denominado Axotla, ubicado en la población de San Diego, municipio y distrito de Texcoco, Estado de México, que mide y limita: al norte, 20.00 m colinda con el señor Luis Diaz, al sur: 20.00 m colinda con acceso de paso de 16.00 m de ancho por 138.00 m de largo, siendo esta longitud de cricnte a poniente; al oriente: 21.00 m colinda con el señor Adolfo de la Vega Millán; al poniente: 21.00 m colinda con el señor Enrique Arevalo, con una superficie aproximada de 420.00 metros cuadrados.

Para su publicación de tres veces consecutivas de diez en diez días en la GACETA DEL GOBIERNO, y en otro periódico de mayor circulación, que se editan en la ciudad de Toluca, México, se expiden a los treinta y ún días del mes de marzo de mil novecientos noventa y dos.—Doy fe.—El C. Segundo Secretario de Acuerdos Lic. Cristina Cruz García.—Rúbrica. 1279.—7, 22 abril y 8 mayo

JUZGADO DECIMO SEGUNDO CIVIL

MEXICO, D.F.

EDICTO

Expediente Núm. 1210/90

En los autos del juicio especial hipotecario, promovido por BANCA CONFIA, S.A., en contra de JESUS COLIN FUENTES. La C. Juez Décimo Segundo de lo Civil, ordenó sacar a pública subasta el bien inmueble hipotecado, consistente en el Departamento 3 (tres), edificio B, Calle de Palma número 1, Conjunto Habitacional "Oasis de Atizapán", Colonia El Calvario, En Atizapán de Zaragoza, Estado de México, C.P. 52500, con medidas y colindancias que obran en autos. Remate en Primera Almoneda sirviendo de base la cantidad de \$60'558,000.00 siendo postura legal las dos terceras partes de dicha cantidad, y se señalan para que tenga verificativo la celebración del remate las ONCE HORAS DEL DIA VEINTIUNO DE MAYO DEL AÑO EN CURSO. Lo proveyó y firma la C. Juez por Ministerio de Ley Juez Décimo Segundo Civil.—Doy fe.—Se Convocan Postores.—México, D.F., a 10 de abril de 1992.—La C. Secretaría de Acuerdos, Lic. Irene Isabel Licona Vargas.—Rúbrica. 155-A1.—27 abril y 8 mayo.

JUZGADO CUARTO DE LO CIVIL

DISTRITO DE TOLUCA

EDICTO

Expediente número 794/92, JOVITA RIVERA promueve diligencias de información de dominio, respecto de un terreno ubicado en la calle de Moctezuma sin número, de la ciudad de México, que mide y limita: al norte: 54.21 m con Jovita Rivera; al sur: 54.21 m con Calso Neri; al oriente: 16.40 m con Jovita Rivera; al poniente: 16.40 m con calle Moctezuma sin número, con una superficie de 389.90 metros cuadrados, el objeto es obtener título supletorio de dominio, haciéndole saber a quien pueda interesarle y de verse con algún derecho lo deduzca en términos de ley.

Para su publicación en la GACETA DEL GOBIERNO, y otro periódico de mayor circulación en esta ciudad, por tres veces de tres en tres días.—Toluca, México, a veintiocho de abril de mil novecientos noventa y dos.—Doy fe.—C. Segundo Secretario, Lic. Patricia Martínez Esparza.—Rúbrica. 1435.—4, 9 y 11 mayo

JUZGADO PRIMERO DE LO FAMILIAR

DISTRITO DE TEXCOCO

E D I C T O

GREGORIA MARTINEZ MARIA.

IGNACIA y CARMEN de apellidos MARTINEZ MARTINEZ, promovieron en este juzgado el juicio intestamentario a bienes de JULIAN MARTINEZ MARTINEZ, bajo el expediente 68/91, y toda vez que se ignora su domicilio se le notifica por medio de edictos durante el término de treinta días contados a partir del siguiente al en que surta efectos la última publicación del mismo, para que comparezca a este juzgado a apersonarse a la presente sucesión si a sus intereses conviene, previniéndole para que señale domicilio en esta ciudad para oír y recibir notificaciones, con el apercibimiento que de no hacerlo se seguirá el juicio sin su apersonamiento y las posteriores notificaciones se le harán en términos del artículo 185 y 195 del Código de Procedimientos Civiles

Para su publicación por tres veces de ocho en ocho días en la GACETA DEL GOBIERNO, y en otro periódico de mayor circulación en esta ciudad y en los estrados del juzgado dado en Nezahualcóyotl, México, a veintiseis de marzo de mil novecientos noventa y dos.—Doy fe.—Juzgado Primero Familiar del distrito judicial de Texcoco, con residencia en Nezahualcóyotl, México, C. Secretario de Acuerdos, Lic. J. Antonio Pinal Mora.—Rúbrica. 1507.—24 abril, 8 y 20 mayo

JUZGADO SEGUNDO DE LO CIVIL

DISTRITO DE TOLUCA

E D I C T O

Segunda Secretaría

Expediente número 532/92, DOLORES ESPINOZA CONTRERAS, promueve por su propio derecho, diligencias de información de dominio, respecto de un inmueble ubicado en calle 16 de Septiembre número 318, barrio el Calvario, en Zinacantan, México, por haberlo poseído en forma pública, pacífica, continua, de buena fe y en calidad de propietario, con las siguientes medidas y colindancias: al norte: de oriente a poniente dos líneas primera línea 6.86 y 11.47 m con predio de José Nava (finado) y Andrés Fabela; al sur: de oriente a poniente tres líneas, primera línea 14.53, 10.45 y 7.57 m con predio de Ramón Ramírez Fabela; al oriente: dos líneas, la primera de 2.86 y la segunda de 11.47 m con calle 16 de Septiembre; y al poniente: tres líneas, 1.72, 3.98 y 12.55 m con predio de Crecencio Vilchiz (finado), con superficie de 444.57 metros cuadrados.

Por lo que el C. juez ordenó su publicación en el periódico GACETA DEL GOBIERNO, y en otro de mayor circulación en esta ciudad, por tres veces de tres en tres días, con el objeto de que si alguna persona se cree con derecho sobre el inmueble lo deduzca en términos de ley.—Toluca, México, a 13 de abril de 1992.—Doy fe.—C. Secretario, P.D. Mireya B. Añón Sánchez.—Rúbrica. 1633.—4 y 13 mayo

JUZGADO CIVIL DE PRIMERA INSTANCIA

DISTRITO DE IXTLAHUACA

E D I C T O

En el expediente número 269/92, el C. TIOFILO ANTONIO MENDOZA, promueve diligencias de jurisdicción voluntaria, sobre información de dominio, respecto de un terreno ubicado en el centro de la población de la Concepción de los Baños, municipio de Ixtlahuaca, Méx., con las siguientes medidas y colindancias: al norte: 37.36 m con Hilario Antonio Nicolás; al oriente: 91.59 m con Idefonso Angeles Viuda de Antonio; al sur: 43.40 m con Fernando Isidro Antonio; y al poniente: 110.70 m con Simón Antonio de Jesús, con una superficie aproximada de 4136 metros cuadrados doce centímetros, el objeto es obtener el título supletorio de dominio.

El C. juez del conocimiento dio entrada a la solicitud, ordenando su publicación por tres veces de tres en tres días en la GACETA DEL GOBIERNO del Estado, y otro periódico de mayor circulación que se edite en la ciudad de Toluca, Méx., para que personas que se crean con igual o mejor derecho lo deduzcan en términos de ley. Dado en Ixtlahuaca, México a los veintiocho días del mes de abril de mil novecientos noventa y dos.—Doy fe.—C. Secretario, P.D. César Huerta Mondragón.—Rúbrica. 1615—4, 8 y 13 mayo

JUZGADO CIVIL DE PRIMERA INSTANCIA

DISTRITO DE LERMA

E D I C T O

Expediente número 825/91, relativo al juicio ejecutivo mercantil, promovido por la Licenciada YOLANDA R. MARTINEZ JARDON y/o P.D. ROBERTO RODRIGUEZ DE LA CRUZ en su carácter de endosatarios en procuración de CURTIDOS LERMA, S.A. DE CV, el C. juez del conocimiento acordó las diez horas del día veintiocho de mayo del año en curso, para que tenga verificativo la primera almoneda de remate de los siguientes bienes muebles: dos máquinas de punta y talón, auxiliares en la elaboración de calzado, marca Tornelli Prieto, tipo 35M con número de fabricación 0635, con otro número 121957 mecánicas en color gris, su estado general es regular, pero por ser manuales ya no son funcionales en la actualidad, y por el aspecto que se presenta se aprecia que se necesita repararlas, para que funcionen, de acuerdo a las características antes descritas se les ha asignado un valor de \$ 1'300,000.00 (un millón trescientos mil pesos 00/100 M.N.), por cada una, por lo que el valor de las dos máquinas de referencia hacen un total de \$ 2'600,000.00 (dos millones seiscientos mil pesos 00/100 M.N.), valor que les fue designado por los peritos en autos.

Anunciándose su venta y convocándose postores a través de las publicaciones respectivas que se hagan en el periódico oficial GACETA DEL GOBIERNO y en otro de mayor circulación en esta localidad, por tres veces dentro de tres días, y se dan a los veinte días del mes de abril de mil novecientos noventa y dos.—Doy fe.—C. Segundo Secretario de Acuerdos, P.D. María Guadalupe Escalona Valdés.—Rúbrica. 1661—7, 8 y 11 mayo

AVISOS ADMINISTRATIVOS Y GENERALES

REGISTRO PUBLICO DE LA PROPIEDAD

DISTRITO DE OTUMBA

E D I C T O S

Exp 420/92, LEOVIGILDO HERRERA GARCIA promueve inmatriculación administrativa, sobre el inmueble ubicado en San Pablo Ixquiltán, municipio de San Martín de las Pirámides, distrito de Otumba, mide y linda; norte: 50.00 m con Otilia Plaza Sánchez, sur: 50.00 m con Petra Herrera y Gudelia Guadalupe Herrera, oriente: 23.80 m con Fortino Herrera García, poniente: 23.80 m con Andrés Herrera Alvarez. Predio denominado "Atlautenco".

Superficie aproximada de: 1,190.00 m2.

El C. registrador, dio entrada a la promoción y ordenó su publicación en GACETA DEL GOBIERNO y periódico de mayor circulación, por tres veces de tres en tres días, haciéndose saber a quienes se crean con derecho, comparezcan a deducirlo.—Otumba, Méx., a 9 de marzo de 1992.—El C. Registrador, Lic. Sergio A. Coronado Márquez.—Rúbrica.

1559.—28 abril, 4 y 8 mayo.

Ep. 346/92, CELIA CANO MLENDEZ promueve inmatriculación administrativa, sobre el inmueble ubicado en términos de la población Guadalupe Relinas, municipio de Oxapasco, distrito de Otumba, mide y linda; norte: 33.00 m Hernández, sur: 31.00 m con Alberto Téllez, oriente: 77.00 m con Agustín Ramírez, poniente: 77.85 m con Angela Palomares, fracción predio denominado "Techochila".

Superficie aproximada de: 2,473.00 m².

El C. registrador dio entrada a la promoción y ordenó su publicación en GACETA DEL GOBIERNO y periódico de mayor circulación, por tres veces de tres en tres días, haciéndose saber a quienes se crean con derecho comparezcan a deducirlo.—Tenancingo, Méx., a 27 de febrero de 1992.—El C. Registrador, Lic. Sergio A. Coronado Márquez.—Rúbrica.

1559.—28 abril, 4 y 8 mayo.

REGISTRO PUBLICO DE LA PROPIEDAD

DISTRITO DE TENANCINGO

EDICTOS

Exp. 391/92, VENERANDA GUADARRAMA GUADARRAMA promueve inmatriculación administrativa, sobre el inmueble ubicado en Santiago Oxtotitlán, municipio de Villa Guerrero, distrito de Tenancingo, mide y linda; norte: 4.50 m con carretera, sur: 4.50 m con Rufina Piña, oriente: 15.00 m con Elisco Martínez, poniente: 15.00 m con Veneranda Guadarrama Guadarrama.

Superficie aproximada de: 67.50 m².

El C. registrador dio entrada a la promoción y ordenó su publicación en GACETA DEL GOBIERNO y periódico de mayor circulación, por tres veces de tres en tres días, haciéndose saber a quienes se crean con derecho comparezcan a deducirlo.—Tenancingo, Méx., a 24 de marzo de 1992.—El C. Registrador, Lic. José Luis Vázquez del Pozo.—Rúbrica.

1559.—28 abril, 4 y 8 mayo.

Exp. 379/92, CECILIA MARGARITA RANGEL PEREZ GOMEZ DE GODARD, promueve inmatriculación administrativa, sobre el inmueble ubicado en Naranjastitla, barrio de San Martín, municipio de Malinalco, distrito de Tenancingo, mide y linda; norte: 39.00 m con Diana Larraalde Rangel, sur: 38.00 m con Manuel Zoco, oriente: 41.00 m con Aniceto Corona, poniente: 42.00 m con Miguel Zoco.

Superficie aproximada de: 1,598.00 m².

El C. registrador, dio entrada a la promoción y ordenó su publicación en GACETA DEL GOBIERNO y periódico de mayor circulación, por tres veces de tres en tres días, haciéndose saber a quienes se crean con derecho comparezcan a deducirlo.—Tenancingo, Méx., a 23 de marzo de 1992.—El C. Registrador, Lic. José Luis Vázquez del Pozo.—Rúbrica.

1559.—28 abril, 4 y 8 mayo.

Exp. 378/92, DAVID JAIMES LUGO promueve inmatriculación administrativa, sobre el inmueble ubicado en Col. Nueva Las Guitarras, municipio de Chalma, Malinalco, distrito de Tenancingo, mide y linda; norte: dos líneas 16.70 y 27.40 m con Rogelio Escartin, sur: 61.90 m con Gerardo Villena; Esteban Nájera; Felicitas Lugo y Pánfilo Benítez, oriente: cuatro líneas 13.50; 7.60; 9.70; y 18.50 m con calle, poniente: tres líneas 17.00; 6.00; y 19.80 m con Pánfilo Benítez.

Superficie aproximada de: 2,461.37 m².

El C. registrador dio entrada a la promoción y ordenó su publicación en GACETA DEL GOBIERNO y periódico de mayor circulación, por tres veces de tres en tres días, haciéndose saber a quienes se crean con derecho comparezcan a deducirlo.—Tenancingo, Méx., a 23 de marzo de 1992.—El C. Registrador, Lic. José Luis Vázquez del Pozo.—Rúbrica.

1559.—28 abril, 4 y 8 mayo.

Exp. 380/92, GILBERTO VILLEGAS VILLALOBOS promueve inmatriculación administrativa, sobre el inmueble ubicado en Par. Den. Llano de Santiaguillo, municipio de Zumpahuacán, distrito de Tenancingo, mide y linda; norte: 6.50 m con calle sin nombre, sur: 26.50 m con canal, oriente: 88.90 m con calle sin nombre, poniente: 85.50 m con carretera.

Superficie aproximada de: 1,438.00 m².

El C. registrador dio entrada a la promoción y ordenó su publicación en GACETA DEL GOBIERNO y periódico de mayor circulación, por tres veces de tres en tres días, haciéndose saber a quienes se crean con derecho comparezcan a deducirlo.—Tenancingo, Méx., a 23 de marzo de 1992.—El C. Registrador, Lic. José Luis Vázquez del Pozo.—Rúbrica.

1559.—28 abril, 4 y 8 mayo.

Ep. 381/92, ELODIA MARCIAL HERNANDEZ promueve inmatriculación administrativa, sobre el inmueble ubicado en 2a. manzana de Bo. Zacanguillo, municipio de Coatepec Harinas, distrito de Tenancingo, mide y linda; norte: 114.00 m con Florita Mondragón, sur: 114.00 m con Florita Mondragón, oriente: 15.20 m con Virginia Hernández, poniente: 18.76 m con calle Nacional.

Superficie aproximada de: 0-19-30 hectáreas.

El C. registrador dio entrada a la promoción y ordenó su publicación en GACETA DEL GOBIERNO y periódico de mayor circulación, por tres veces de tres en tres días, haciéndose saber a quienes se crean con derecho comparezcan a deducirlo.—Tenancingo, Méx., a 23 de marzo de 1992.—El C. Registrador, Lic. José Luis Vázquez del Pozo.—Rúbrica.

1559.—28 abril, 4 y 8 mayo.

Exp. 384/92, ELEUTERIO LOPEZ GARCIA promueve inmatriculación administrativa, sobre el inmueble ubicado en Zacango, municipio de Villa Guerrero, distrito de Tenancingo, mide y linda; norte: 92.20 m con un camino vecinal; sur: 92.20 m con un camino vecinal, oriente: 27.00 m con Apolinar Arce Figueroa, poniente: 27.00 m con Angel Baylón.

Superficie aproximada de: 2,489.40 m².

El C. registrador dio entrada a la promoción y ordenó su publicación en GACETA DEL GOBIERNO y periódico de mayor circulación, por tres veces de tres en tres días, haciéndose saber a quienes se crean con derecho comparezcan a deducirlo.—Tenancingo, Méx., a 23 de marzo de 1992.—El C. Registrador, Lic. José Luis Vázquez del Pozo.—Rúbrica.

1559.—28 abril, 4 y 8 mayo.

Exp. 392/92, NORMA MARIA DEL CARMEN RIVERA GU-TIERREZ promueve inmatriculación administrativa, sobre el inmueble ubicado en El Salitre, Tenancingo, municipio de Tenango, distrito de Tenancingo, mide y linda; norte: 10.00 m con carretera Tenancingo y Zumpahuacán, 10.00 m con Carmelo Estrada, sur: 20.00 m con Pablo Rivera, oriente: 25.00 m con Manuel Orijel Rivas, poniente: 15.00 m con Carmelo Estrada, 10.00 m con Esteban Pérez Figueroa.

Superficie aproximada de: 350.00 m².

El C. registrador, dio entrada a la promoción y ordenó su publicación en GACETA DEL GOBIERNO y periódico de mayor circulación, por tres veces de tres en tres días, haciéndose saber a quienes se crean con derecho comparezcan a deducirlo.—Tenancingo, Méx., a 25 de marzo de 1992.—El C. Registrador, Lic. José Luis Vázquez del Pozo.—Rúbrica.

1559.—28 abril, 4 y 8 mayo.

Ep. 402/92, JORGE ALBERTO PEREZ ARIAS promueve inmatriculación administrativa, sobre el inmueble ubicado en Par. Den. El Carrizal, municipio de Villa Guerrero, distrito de Tenancingo, mide y linda; norte: 80.00 m con Antonio Iturbe Acacio, sur: 77.00 m con Crispiniano Bernal Pedroza, oriente: 29.50 m con Jorge Alberto Pérez Arias, poniente: 30.90 m con Luis Mauricio Pérez Arias.

Superficie aproximada de: 2,370.70 m².

El C. registrador dio entrada a la promoción y ordenó su publicación en GACETA DEL GOBIERNO y periódico de mayor circulación, por tres veces de tres en tres días, haciéndose saber a quienes se crean con derecho comparezcan a deducirlo.—Tenancingo, Méx., a 25 de marzo de 1992.—El C. Registrador, Lic. José Luis Vázquez del Pozo.—Rúbrica.

1559.—28 abril, 4 y 8 mayo.

Exp. 401/92, INMOBILIARIA MALINALCO, S.A. DE C.V. representada por ARQ. CELIA T. HERNANDEZ LOPEZ promueve inscripción administrativa, sobre el inmueble ubicado en Esq. de las calles de Insurgentes y Av. Morelos Barr. de Santa María, municipio de Malinalco, distrito de Tenancingo, mide y linda; norte: 20.70 m con calle de Insurgentes, sur: 17.50 m con Heladio Reséndiz Poblete, oriente: dos líneas 25.00 m con Antonio Reséndiz Poblete, y 23.80 m con Inmobiliaria Malinalco S.A. de C.V., poniente: 43.80 m con Celia Teresa Hernández López y/o.

Superficie aproximada de: 931.12 m2.

El C. registrador dio entrada a la promoción y ordenó su publicación en GACETA DEL GOBIERNO y periódico de mayor circulación, por tres veces de tres en tres días, haciéndose saber a quienes se crean con derecho comparezcan a deducirlo.— Tenancingo, Méx., a 25 de marzo de 1992.—El C. Registrador, Llc. José Luis Vázquez del Pozo.—Rúbrica.

1559.—28 abril, 4 y 8 mayo.

Exp. 400/92, GUILLERMO CAÑEDO WHITE, promueve inscripción administrativa, sobre el inmueble ubicado en Barrio de Santa María, municipio de Malinalco, distrito de Tenancingo, mide y linda; al sureste: 21.25 m con calle Benito Juárez, al noreste 9.10 m con callejón sin nombre y de este punto en línea recta, por el mismo lado 17.80 m con propiedad de la señora Lina García, quebra en 17.80 m por el sureste, rumbo al noreste en 22.45 m con la propia señora Lina García, de este punto por el noreste en 17.90 m y otra línea por el sureste en 9.50 m con señora Serafina Marriscurrena. Quebra de este punto hacia el noreste. Por el lado noreste y noroeste en varias líneas de 10.30 m 0.90 m; 26.40 m; 15.10 m; 12.20 m y 19.00 m con propiedad de la señora María Teresa Sánchez Sierra de Mackeligan, al noroeste en dos líneas 100 m y 36.10 m con propiedad del señor Sergio Romero; al suroeste: 41.60 m con la señora Crescencia Sánchez y al sureste, en dos líneas de 17.20 m y 47.38 m con Teresa Guadarrama.

Superficie aproximada de: 4,731.37 m2.

Superficie de la construcción: 200.70 m2.

El C. registrador dio entrada a la promoción y ordenó su publicación en GACETA DEL GOBIERNO y periódico de mayor circulación, por tres veces de tres en tres días, haciéndose saber a quienes se crean con derecho comparezcan a deducirlo.— Tenancingo, Méx., a 25 de marzo de 1992.—El C. Registrador, Llc. José Luis Vázquez del Pozo.—Rúbrica.

1559.—28 abril, 4 y 8 mayo.

REGISTRO PUBLICO DE LA PROPIEDAD
DISTRITO DE TENANGO DEL VALLE
E D I C T O S

Exp. 510/1365/91, TERESA CASTAÑEDA ARELLANO promueve inscripción administrativa, sobre el inmueble ubicado en Calle Libertad No. 42, municipio de Tenango del Valle, distrito de Tenango del Valle, mide y linda; norte: 5.30 m con José Ma. Castañeda Arellano, 4.45 m con una entrada, sur: 10.20 m con Renato Cabello, oriente: 12.50 m con Renato Cabello, poniente: 9.10 m con Feliberto Castañeda, 3.80 m con entrada.

Superficie aproximada de: 114.18 m2.

El C. registrador dio entrada a la promoción y ordenó su publicación en GACETA DEL GOBIERNO y periódico de mayor circulación, por tres veces de tres en tres días, haciéndose saber a quienes se crean con derecho comparezcan a deducirlo.— Tenango, Méx., a 29 de noviembre de 1991.—El C. Registrador, Llc. Patricia Díaz Rangel.—Rúbrica.

1559.—28 abril, 4 y 8 mayo.

Exp. 646/1497/91 FELIPE DE JESUS ARRIAGA MENDOZA promueve inscripción administrativa, sobre el inmueble ubicado en San Pedro Tlanisco, municipio de Tenango del Valle, distrito de Tenango del Valle, mide y linda; norte: 26.75 m y colinda con Julio Arriaga Peñaloza, sur: 26.75 m y colinda con Rafael Arriaga y María Rubí, oriente: 7.65 m y colinda con calle de La Reforma, poniente: 7.00 m y colinda con Teresa Arriaga.

Superficie aproximada de: 195.00 m2.

El C. registrador dio entrada a la promoción y ordenó su publicación en GACETA DEL GOBIERNO y periódico de mayor circulación, por tres veces de tres en tres días, haciéndose saber a quienes se crean con derecho comparezcan a deducirlo.— Tenango del Valle, Méx., a 18 de marzo de 1992.—El C. Registrador de la Propiedad, Llc. Patricia Díaz Rangel.—Rúbrica.

1559.—28 abril, 4 y 8 mayo.

Exp. 645/1496/91, TOMASA REYES TRUJILLO promueve inscripción administrativa, sobre el inmueble ubicado en San Pedro Tlanisco, municipio de Tenango del Valle, distrito de Tenango del Valle, mide y linda; norte: 32.40 m con Trinidad Daría, sur: 32.20 m con Salomón Sánchez, oriente: 8.10 m con calle Hidalgo, poniente: 8.10 m con Juan Cortina.

Superficie aproximada de: 260.82 m2.

El C. registrador dio entrada a la promoción y ordenó su publicación en GACETA DEL GOBIERNO y periódico de mayor circulación, por tres veces de tres en tres días, haciéndose saber a quienes se crean con derecho, comparezcan a deducirlo.— Tenango del Valle, Méx., a 18 de marzo de 1992.—El C. Registrador de la Propiedad, Llc. Patricia Díaz Rangel.—Rúbrica.

1559.—28 abril, 4 y 8 mayo.

Exp. 644/1495/91, RICARDO SANCHEZ TRUJILLO promueve inscripción administrativa, sobre el inmueble ubicado en San Pedro Tlanisco, municipio de Tenango del Valle, distrito de Tenango del Valle, mide y linda; norte: 11.96 m con Francisco Allende, sur: 11.85 m con Crescencio Plata, oriente: 16.70 m con Valentín Plata, poniente: 16.78 m con calle Hidalgo.

Superficie aproximada de: 199.20 m2.

El C. registrador dio entrada a la promoción y ordenó su publicación en GACETA DEL GOBIERNO y periódico de mayor circulación, por tres veces de tres en tres días, haciéndose saber a quienes se crean con derecho, comparezcan a deducirlo.— Tenango del Valle, Méx., a 18 de marzo de 1992.—El C. Registrador de la Propiedad, Llc. Patricia Díaz Rangel.—Rúbrica.

1559.—28 abril, 4 y 8 mayo.

Exp. 120/221/92, FAUSTO MORA CASTAÑEDA promueve inscripción administrativa, sobre el inmueble ubicado en Santa María Jajalpa, municipio de Tenango del Valle, distrito de Tenango del Valle, mide y linda; norte: 3.40 m colinda con Delfino Juárez García, sur: 3.40 m colinda con calle Juárez, oriente: 18.65 m colinda con Onésimo Uribe Valladares, poniente: 18.65 m colinda con Aurelio Osorno Llanos.

Superficie aproximada de: 73.00 m2.

El C. registrador dio entrada a la promoción y ordenó su publicación en GACETA DEL GOBIERNO y periódico de mayor circulación, por tres veces de tres en tres días, haciéndose saber a quienes se crean con derecho, comparezcan a deducirlo.— Tenango del Valle, Méx., a 18 de marzo de 1992.—El C. Registrador de la Propiedad, Llc. Patricia Díaz Rangel.—Rúbrica.

1559.—28 abril, 4 y 8 mayo.

Exp. 114/287/92, MIGUEL ANGEL CAMACHO MIRANDA promueve inscripción administrativa, sobre el inmueble ubicado en Tenango del Valle, municipio de Tenango del Valle, distrito de Tenango del Valle, mide y linda; norte: 12.58 m colinda con Celia Ortiz Sánchez, sur: 12.58 m colinda con la calle cerrada de Juárez, oriente: 21.30 m colinda con Alfonso Cejudo Alcántara, poniente: 20.88 m colinda con Enrique Cejudo Orihuela.

Superficie aproximada de: 265.00 m2.

El C. registrador dio entrada a la promoción y ordenó su publicación en GACETA DEL GOBIERNO y periódico de mayor circulación, por tres veces de tres en tres días, haciéndose saber a quienes se crean con derecho, comparezcan a deducirlo.— Tenango del Valle, Méx., a 18 de marzo de 1992.—El C. Registrador de la Propiedad, Llc. Patricia Díaz Rangel.—Rúbrica.

1559.—28 abril, 4 y 8 mayo.

Exp. 113/286/92, MIGUEL ANGEL CAMACHO MIRANDA promueve inscripción administrativa, sobre el inmueble ubicado en Tenango del Valle, municipio de Tenango del Valle, distrito de Tenango del Valle, mide y linda; norte: 7.00 m colinda con la calle cerrada de Juárez, sur: 7.10 m colinda con Guillermo Montes de Oca Sánchez, oriente: 20.00 m colinda con Gregorio Miranda Chávez, poniente: 20.00 m colinda con Valentín Mercado.

Superficie aproximada de: 141.00 m2.

El C. registrador dio entrada a la promoción y ordenó su publicación en GACETA DEL GOBIERNO y periódico de mayor circulación, por tres veces de tres en tres días, haciéndose saber a quienes se crean con derecho, comparezcan a deducirlo.— Tenango del Valle, Méx., a 18 de marzo de 1992.—El C. Registrador de la Propiedad, Llc. Patricia Díaz Rangel.—Rúbrica.

1559.—28 abril, 4 y 8 mayo.

Exp. 683/139/91, TERESA DIAZ ZETINA promueve inmatriculación administrativa, sobre el inmueble ubicado en San Lucas Tepemajalco, municipio de San Antonio la Isla, distrito de Tenango del Valle, mide y linda; norte: 11.20 m colinda con calle 5 de mayo, sur: 8.00 m colinda con Felipe Peñalza, oriente: 32.40 m colinda con Elidia García, poniente: 35.60 m con Felipe Peñalza.

Superficie aproximada de: 272.00 m2.

El C. registrador dio entrada a la promoción y ordenó su publicación en GACETA DEL GOBIERNO y periódico de mayor circulación, por tres veces de tres en tres días, haciéndose saber a quienes se crean con derecho comparezcan a deducirlo.—Tenango del Valle, Méx., a 18 de marzo de 1992.—El C. Registrador de la Propiedad, Lic. Patricia Díaz Rangel.—Rúbrica.
1559.—28 abril, 4 y 8 mayo.

REGISTRO PUBLICO DE LA PROPIEDAD DISTRITO DE JILOTEPEC EDICTOS

Exp. 94/1992, C. MA. GUADALUPE MONROY ZUÑIGA, promueve inmatriculación administrativa, sobre el inmueble ubicado en San Pablo Huantepec, Méx., municipio de Jilotepec, México, distrito de Jilotepec, México, mide y linda; norte: 46.30 m con Abundio Granada; sur: 48.30 m con Victoriano Cruz; al oriente: 66.30 m con Sabino Vega; poniente: 65.10 m con Ignacio Cruz.

Superficie aproximada de: 032-40 Has.

El C. registrador dio entrada a la promoción y ordenó su publicación en GACETA DEL GOBIERNO y periódico de mayor circulación, por tres veces de tres en tres días, haciéndose saber a quienes se crean con derecho comparezca a deducirlo.—Jilotepec, México, a 20 de marzo de 1992.—El C. Registrador, Lic. Carlos Zúñiga Millán.—Rúbrica.
1559.—28 abril, 4 y 8 mayo.

Exp. 95/1992, C. JOSE LUIS MUÑOZ AGUIRRE PARA SU WJO: JOSE LUIS MUÑOZ SARMIENTO, promueve inmatriculación administrativa, sobre el inmueble ubicado en Arroyo Zarco, Méx., municipio de Aculco, Méx., distrito de Jilotepec, Méx., mide y linda, norte: 571.93 m con José Luis Muñoz Aguirre; sur: 194.54, 47.00, 55.00, 97.50, 248.51 m con Agustín Calín Martínez y canal la Loma; oriente: 63.63, 46.00, 45.00 m con arroyo y cañada oscura, poniente: 81.71, 65.00 y 45.00 m con canal la Loma.

Superficie aproximada de: 70,000.00 m2.

El C. registrador dio entrada a la promoción y ordenó su publicación en GACETA DEL GOBIERNO y periódico de mayor circulación, por tres veces de tres en tres días, haciéndose saber a quienes se crean con derecho comparezcan a deducirlo.—Jilotepec, México, a 20 de marzo de 1992.—El C. Registrador, Lic. Carlos Zúñiga Millán.—Rúbrica.
1559.—28 abril, 4 y 8 mayo.

Exp. 96/1992, C. ALICIA VILLAFUERTE DE GARCIA, promueve inmatriculación administrativa, sobre el inmueble ubicado en Sta. Ma. Nativitas, Méx., municipio de Aculco, México, distrito de Jilotepec, México, mide y linda; norte: 54.40 y 11.80 m con Antonio Mercado y Jorge Padilla Ruiz; sur: 9.30 y 19.40 m con un Río; oriente: 70.10 m con calle; poniente: 31.00 m con un Río

Superficie aproximada de: 3,095.00 m2.

El C. registrador dio entrada a la promoción y ordenó su publicación en GACETA DEL GOBIERNO y periódico de mayor circulación, por tres veces de tres en tres días, haciéndose saber a quienes se crean con derecho comparezcan a deducirlo.—Jilotepec, México, a 20 de marzo de 1992.—El C. Registrador, Lic. Carlos Zúñiga Millán.—Rúbrica.
1559.—28 abril, 4 y 8 mayo.

Exp. 97/1992, C. MERCEDES MARIVEL GONZALEZ SALCEDO, promueve inmatriculación administrativa, sobre el inmueble ubicado en San Joaquín, municipio de Aculco, Méx., distrito de Jilotepec, México, mide y linda; norte: 415.00 m con ejido San Joaquín; sur: 495.00 m con Andrés González; oriente: 320.00 m con Prisciliano González; poniente: 456.00 m con Andrés González.
Superficie aproximada de: 176,540.00 m2.

El C. registrador, dio entrada a la promoción y ordenó su publicación en GACETA DEL GOBIERNO y periódico de mayor circulación, por tres veces de tres en tres días, haciéndose saber a quienes se crean con derecho, comparezcan a deducirlo.—Jilotepec, México, a 20 de marzo de 1992.—El C. Registrador, Lic. Carlos Zúñiga Millán.—Rúbrica.
1559.—28 abril, 4 y 8 mayo.

Exp. 98/1992, C. GUILLERMINA GONZALEZ SALCEDO, promueve inmatriculación administrativa, sobre el inmueble ubicado en San Joaquín, México, municipio de Aculco, México, distrito de Jilotepec, México, mide y linda; norte: 415.00 m con ejido San Joaquín; sur: 495.00 m con Andrés González; oriente: 360.00 m con el Río, poniente: 320.00 m con Victoriano González.

Superficie aproximada de: 154,700.00 m2.

El C. registrador dio entrada a la promoción y ordenó su publicación en GACETA DEL GOBIERNO y periódico de mayor circulación, por tres veces de tres en tres días, haciéndose saber a quienes se crean con derecho, comparezcan a deducirlo.—Jilotepec, México, a 20 de marzo de 1992.—El C. Registrador, Lic. Carlos Zúñiga Millán.—Rúbrica.
1559.—28 abril, 4 y 8 mayo.

Exp. 103/1992, C. AMADA JULVIA HUITRON SANTOS, promueve inmatriculación administrativa, sobre el inmueble ubicado en Las Manzanas, Méx., municipio de Jilotepec, México, distrito de Jilotepec, México, mide y linda; norte: 72.45 m con María Dalila Huitrón S sur: 72.45 m con Héctor Huitrón Santos; oriente: 54.70 m con Miguel González; poniente: 80.00 m con Daniel Huitrón.

Superficie aproximada de: 4,879.50 m2.

El C. registrador dio entrada a la promoción y ordenó su publicación en GACETA DEL GOBIERNO y periódico de mayor circulación, por tres veces de tres en tres días, haciéndose saber a quienes se crean con derecho comparezcan a deducirlo.—Jilotepec, México, a 24 de marzo de 1992.—El C. Registrador, Lic. Carlos Zúñiga Millán.—Rúbrica.
1559.—28 abril, 4 y 8 mayo.

Exp. 102/1992, C. HECTOR HUITRON SANTOS, promueve inmatriculación administrativa, sobre el inmueble ubicado en Las Manzanas, Méx., municipio de Jilotepec, México, distrito de Jilotepec, México, mide y linda; norte: 72.45 m con Amada Julvia Huitrón Santos, sur: 72.45 m con ejido de Las Huertas, oriente: 109.10 m con Eduardo y Francisco González; poniente: 102.18 m con Daniel Huitrón.

Superficie aproximada de: 7,647.80 m2.

El C. registrador dio entrada a la promoción y ordenó su publicación en GACETA DEL GOBIERNO y periódico de mayor circulación, por tres veces de tres en tres días, haciéndose saber a quienes se crean con derecho, comparezcan a deducirlo.—Jilotepec, México, a 24 de marzo de 1992.—El C. Registrador, Lic. Carlos Zúñiga Millán.—Rúbrica.
1559.—28 abril, 4 y 8 mayo.

Exp. 101/1992, C. MA. DALILA HUITRON SANTOS, promueve inmatriculación administrativa, sobre el inmueble ubicado en Las Manzanas, Méx., municipio de Jilotepec, México, distrito de Jilotepec, México, mide y linda; norte: 72.45 m con José García; sur: 72.45 m con Amada Julvia; oriente: 52.20 m con Miguel González; poniente: 62.82 m con Angel Lugo.

Superficie aproximada de: 4,166.60 m2.

El C. registrador dio entrada a la promoción y ordenó su publicación en GACETA DEL GOBIERNO y periódico de mayor circulación, por tres veces de tres en tres días, haciéndose saber a quienes se crean con derecho comparezcan a deducirlo.—Jilotepec, México, a 24 de marzo de 1992.—El C. Registrador, Lic. Carlos Zúñiga Millán.—Rúbrica.
1559.—28 abril, 4 y 8 mayo.

Exp. 100/1992, C. PEDRO LLANOS SANCHEZ, promueve inmatriculación administrativa, sobre el inmueble ubicado en Coscomate, Méx., municipio de Jilotepec, México, distrito de Jilotepec, México, mide y linda; norte: 252.95 m con Juan Rodea; sur: 97.15 m con Edmundo Llanos; oriente: 83.80 m con Gregorio Sánchez; poniente: 103.50 m con Dolores Sánchez.

Superficie aproximada de: 16,393.00 m².

El C. registrador dio entrada a la promoción y ordenó su publicación en GACETA DEL GOBIERNO y periódico de mayor circulación, por tres veces de tres en tres días, haciéndose saber a quienes se crean con derecho comparezcan a deducirlo.—Jilotepec, México, a 24 de marzo de 1992.—El C. Registrador, Lic. Carlos Zúñiga Millán.—Rúbrica.

1559.—28 abril, 4 y 8 mayo.

Exp. 99/1992, C. MELQUIADES MARTINEZ MARTINEZ, promueve inmatriculación administrativa, sobre el inmueble ubicado en San Juan Daxthi, Méx., municipio de Soyaniquilpan, México, distrito de Jilotepec, México, mide y linda; norte: 37.00 m con J. Isaura Berny Moctezuma; sur: 37.00 m con J. Isaura Berny Moctezuma; oriente: 70.00 m con Gonzalo Berny Moctezuma; poniente: 70.00 m con carretera que va de Oxtoc a Carranza.

Superficie aproximada de: 2,590.00 m².

El C. registrador dio entrada a la promoción y ordenó su publicación en GACETA DEL GOBIERNO y periódico de mayor circulación, por tres veces de tres en tres días haciéndose saber a quienes se crean con derecho comparezcan a deducirlo.—Jilotepec, México, a 24 de marzo de 1992.—El C. Registrador, Lic. Carlos Zúñiga Millán.—Rúbrica.

1559.—28 abril, 4 y 8 mayo.

REGISTRO PUBLICO DE LA PROPIEDAD

DISTRITO DE TLALNEPANTLA

EDICTOS

Exp. I.A. 825/6/92, ARMANDO CAUDILLO promueve inmatriculación administrativa, sobre el inmueble ubicado en Col. Loma de La Cruz Lote 22, municipio de Villa Nicolás Romero, distrito de Tlalnepantla, mide y linda; norte: 15.30 m con Delfino Rosario Caballero, sur: 2.30 m con Celerino Rosario Caballero, oriente: 26.00 m con calle Benito Juárez, poniente: 24.50 m con María de los Angeles Wence.

Superficie aproximada de: 222.00 m².

El C. registrador, dio entrada a la promoción y ordenó su publicación en GACETA DEL GOBIERNO y periódico de mayor circulación, por tres veces de tres en tres días, haciéndose saber a quienes se crean con derecho comparezcan a deducirlo.—Tlalnepantla, Méx., a 3 de febrero de 1992.—El C. Registrador, Lic. Enrique Cruz Guerrero.—Rúbrica.

1559.—28 abril, 4 y 8 mayo.

Exp. I.A. 824/5/92, JORGE CARMONA CAZAREZ promueve inmatriculación administrativa, sobre el inmueble ubicado en calle Flores Magón S/N, municipio de Nicolás Romero, distrito de Tlalnepantla, mide y linda; norte: 28.00 m con Heriberto Gómez Reyes, sur: 30.00 m con Ramón Domínguez, poniente: 24.00 m con Sofía Calixto.

Superficie aproximada de: 348.00 m².

El C. registrador dio entrada a la promoción y ordenó su publicación en GACETA DEL GOBIERNO y periódico de mayor circulación, por tres veces de tres en tres días, haciéndose saber a quienes se crean con derecho comparezcan a deducirlo.—Tlalnepantla, Méx., a 3 de febrero de 1992.—El C. Registrador, Lic. Enrique Cruz Guerrero.—Rúbrica.

1559.—28 abril, 4 y 8 mayo.

Exp. I.A. 9431/92/91, HILARIO RODRIGUEZ CID promueve inmatriculación administrativa, sobre el inmueble ubicado en P.D. "El Capulín", Calacoaya, municipio de Atizapán de Zaragoza, distrito de Tlalnepantla, mide y linda; norte: 15.00 m con calle S/N, hoy calle Naranja, sur: 15.00 m con calle S/N, hoy calle Durazno, oriente: 13.33 m con lote baldío, poniente: 13.33 m con lote nueve

Superficie aproximada de: 200.00 m².

El C. registrador dio entrada a la promoción y ordenó su publicación en GACETA DEL GOBIERNO y periódico de mayor circulación, por tres veces de tres en tres días, haciéndose saber a quienes se crean con derecho comparezcan a deducirlo.—Tlalnepantla, Méx., a 3 de febrero de 1992.—El C. Registrador, Lic. Enrique Cruz Guerrero.—Rúbrica.

1559.—28 abril, 4 y 8 mayo.

Exp. I.A. 9428/89/91, EPIGMENTO ROBERTO ROSALES OROZCO promueve inmatriculación administrativa sobre el inmueble ubicado en P.D. "El Capulín", Calacoaya municipio de Atizapán de Zaragoza, distrito de Tlalnepantla, mide y linda; norte: 13.23 m con Joaquín Flores J., sur: 13.33 m con calle S/N hoy calle Durazno, oriente: 15.00 m con Patricia Ramírez, poniente: 15.00 m con lote de José Antonio Sánchez

Superficie aproximada de: 200.00 m².

El C. registrador dio entrada a la promoción y ordenó su publicación en GACETA DEL GOBIERNO y periódico de mayor circulación, por tres veces de tres en tres días, haciéndose saber a quienes se crean con derecho comparezcan a deducirlo.—Tlalnepantla, Méx., a 3 de febrero de 1992.—El C. Registrador, Lic. Enrique Cruz Guerrero.—Rúbrica.

1559.—28 abril, 4 y 8 mayo.

Exp. 12726/151/91 JORGE TOVAR PEREZ promueve inmatriculación administrativa sobre el inmueble ubicado en P.D. "Presa del Consuelo" Col. Fco. I. Madero, municipio de Nicolás Romero, distrito de Tlalnepantla, mide y linda; norte: 9.70 m con propiedad privada, sur: en dos líneas de oriente a poniente de 8.64 m y 3.93 m con calle presa del Consuelo, oriente: 14.00 m con propiedad de Miguel Angel Garza Saucedo poniente: 13.70 m con Av. Francisco I Madero.

Superficie aproximada de: 154.78 m².

El C. registrador, dio entrada a la promoción y ordenó su publicación en GACETA DEL GOBIERNO y periódico de mayor circulación, por tres veces de tres en tres días, haciéndose saber a quienes se crean con derecho comparezcan a deducirlo.—Tlalnepantla, Méx., a 3 de febrero de 1992.—El C. Registrador, Lic. Enrique Cruz Guerrero.—Rúbrica.

1559.—28 abril, 4 y 8 mayo.

Exp. I.A. 12732/150/91, JORGE TOVAR GUTIERREZ, promueve inmatriculación administrativa, sobre el inmueble ubicado en P.D. Casa Vieja o Casa Blanca "Col. Fco. I. Madero", municipio de Nicolás Romero, distrito de Tlalnepantla, mide y linda; norte: 15.00 m con camino público, sur: 15.00 m con Ambrosio Villarreal, oriente: 20.00 m con la vendedora, poniente: 20.00 m con Manuel Hernández.

Superficie aproximada de: 300.00 m².

El C. registrador dio entrada a la promoción y ordenó su publicación en GACETA DEL GOBIERNO y periódico de mayor circulación, por tres veces de tres en tres días, haciéndose saber a quienes se crean con derecho comparezcan a deducirlo.—Tlalnepantla, Méx., a 3 de febrero de 1992.—El C. Registrador, Lic. Enrique Cruz Guerrero.—Rúbrica.

1559.—28 abril, 4 y 8 mayo.

Exp. I.A. 10733/473/89, ROBERTO LOPEZ CHAVEZ, promueve inmatriculación administrativa, sobre el inmueble ubicado en San Lucas Patoni, P.D. "El Zempatlilla" municipio de Tlalnepantla, distrito de Tlalnepantla mide y linda; norte: 30.00 m con Leonicia Torrijas sur: 10.00 m con Ramón García; oriente: 20.00 m con Agustín Olvera (hijo); poniente: 20.00 m con 2a. privada de Juárez.

Superficie aproximada de: 200.00 m².

El C. registrador dio entrada a la promoción y ordenó su publicación en GACETA DEL GOBIERNO y periódico de mayor circulación por tres veces de tres en tres días, haciéndose saber a quienes se crean con derecho comparezcan a deducirlo.—Tlalnepantla, Méx., a 25 de febrero de 1992.—El C. Registrador, Lic. Enrique Cruz Guerrero.—Rúbrica.

1559.—28 abril, 4 y 8 mayo.

Exp. I.A. 1723/90, RAFAEL RODRIGUEZ HERNANDEZ, promueve matriculación administrativa, sobre el inmueble ubicado en P.D. "Acaitilla", Col. Hombres de la Reforma, municipio de Tlalnepantla, distrito de Tlalnepantla, mide y linda; norte: 10.00 m con calle Sebastián Lerdo de Tejada; sur: 10.00 m con terreno del promitente hoy Jesús Carmona; oriente: 20.00 m con terreno del promitente, poniente: 20.00 m con terreno de promitente hoy María Jiménez de Zúñiga.

Superficie aproximada de: 200.00 m².

El C. registrador dio entrada a la promoción y ordenó su publicación en GACETA DEL GOBIERNO y periódico de mayor circulación por tres veces de tres en tres días, haciéndose saber a quienes se crean con derecho, comparezcan a deducirlo.—Tlalnepantla, Méx., a 27 de febrero de 1992.—El C. Registrador, Lic. Enrique Cruz Guerrero.—Rúbrica.

1559.—28 abril, 4 y 8 mayo.

Exp. I.A. 752/1/92, TERESA RAMOS SANCHEZ Y AURELIANO Y RAUL DE APELLIDOS MENA RAMOS, promueven matriculación administrativa, sobre el inmueble ubicado en P.D. "Coetlilán", San Juan Ichuatepec, municipio de Tlalnepantla, distrito de Tlalnepantla, mide y linda; norte: 8.00 m con calle Emiliano Zapata, sur: 8.00 m con Ismael Rivero; oriente: 25.00 m con Moisés Maldonado; poniente: 25.00 m con Lidia Avila Morales.

Superficie aproximada de: 200.00 m².

El C. registrador dio entrada a la promoción y ordenó su publicación en GACETA DEL GOBIERNO y periódico de mayor circulación, por tres veces de tres en tres días, haciéndose saber a quienes se crean con derecho comparezcan a deducirlo.—Tlalnepantla, Méx., a 3 de febrero de 1992.—El C. Registrador, Lic. Enrique Cruz Guerrero.—Rúbrica.

1559.—28 abril, 4 y 8 mayo.

Exp. 4421/98/92, C. EUSEBIO MAYA JUAREZ, promueve matriculación administrativa, sobre el inmueble ubicado en Sección "El Lote II", manzana 04, lote 03, Cd. Cuauhtémoc, mide y linda al norte: 8.00 m con calle sin nombre; al sur: 8.00 m con lotes No. 09 y 10; al oriente: 15.00 m con lote No. 02; al poniente: 15.00 m con lote No. 04.

Superficie: 120.00 m².

El C. registrador dio entrada a la promoción y ordenó su publicación en GACETA DEL GOBIERNO y periódico de mayor circulación, por tres veces de tres en tres días, haciéndose saber a quienes se crean con derecho comparezcan a deducirlo.—Tlalnepantla, Méx., a 06 de marzo de 1992.—El C. Registrador, Lic. Isidro Rivas Juárez.—Rúbrica.

1560.—28 abril, 4 y 8 mayo.

Exp. 4419/96/92, C. MARIA GUADALUPE SORIA GARCIA, promueve matriculación administrativa, sobre el inmueble ubicado en Sección "Xacalco", manzana 05, lote 20, Cd. Cuauhtémoc, mide y linda; al norte: 10.00 m con lote No. 19; al sur: 10.00 m con lote No. 21; al oriente: 12.00 m con calle sin nombre; al poniente: 12.00 m con lote No. 09.

Superficie: 120.00 m².

El C. registrador dio entrada a la promoción y ordenó su publicación en GACETA DEL GOBIERNO y periódico de mayor circulación, por tres veces de tres en tres días, haciéndose saber a quienes se crean con derecho, comparezcan a deducirlo.—Tlalnepantla, Méx., a 06 de marzo de 1992.—El C. Registrador, Lic. Isidro Rivas Juárez.—Rúbrica.

1560.—28 abril, 4 y 8 mayo.

Exp. 4420/97/92, C. CELSO GUERRERO TORRES, promueve matriculación administrativa, sobre el inmueble ubicado en Sección "La Bota", manzana 02, lote 03, Cd. Cuauhtémoc, mide y linda; al norte: 15.00 m con lote No. 02; al sur: 15.00 m con lote No. 04, al oriente: 8.00 m con lote No. 01; al poniente: 8.00 m con calle sin nombre.

Superficie: 120.00 m².

El C. registrador dio entrada a la promoción y ordenó su publicación en GACETA DEL GOBIERNO y periódico de mayor circulación, por tres veces de tres en tres días, haciéndose saber a quienes se crean con derecho, comparezcan a deducirlo.—Tlalnepantla, Méx., a 06 de marzo de 1992.—El C. Registrador, Lic. Isidro Rivas Juárez.—Rúbrica.

1560.—28 abril, 4 y 8 mayo.

Exp. 4417/94/92, C. LEON CABRERA PEREZ, promueve matriculación administrativa, sobre el inmueble ubicado en Sección "Coetlilán", manzana 04, lote 23, Cd. Cuauhtémoc, mide y linda; al norte: 7.00 m con lote No. 11; al sur: 7.00 m con calle sin nombre; al oriente: 23.70 m con lote No. 04; al poniente: 23.70 m con lote No. 22.

Superficie: 164.25 m².

El C. registrador dio entrada a la promoción y ordenó su publicación en GACETA DEL GOBIERNO y periódico de mayor circulación, por tres veces de tres en tres días, haciéndose saber a quienes se crean con derecho, comparezcan a deducirlo.—Tlalnepantla, Méx., a 06 de marzo de 1992.—El C. Registrador, Lic. Isidro Rivas Juárez.—Rúbrica.

1560.—28 abril, 4 y 8 mayo.

Exp. 4418/95/92, FAUSTINO LEAL HERNANDEZ, promueve matriculación administrativa, sobre el inmueble ubicado en Sección "Carransaco", manzana "B", lote 05, Sta. Ma. Chiconautla, Ecatepec de Morelos, Estado de México, mide y linda; al norte: 20.00 m linda con lotes No. 1 y 2; al sur: 20.00 m linda con lotes 6 y 7; al oriente: 10.00 m linda con lote No. 4; al poniente: 10.00 m linda con calle sin nombre.

Superficie: 200.00 m².

El C. registrador dio entrada a la promoción y ordenó su publicación en GACETA DEL GOBIERNO y periódico de mayor circulación, por tres veces de tres en tres días, haciéndose saber a quienes se crean con derecho, comparezcan a deducirlo.—Tlalnepantla, Méx., a 06 de marzo de 1992.—El C. Registrador, Lic. Isidro Rivas Juárez.—Rúbrica.

1560.—28 abril, 4 y 8 mayo.

Exp. 4416/93/92, C. RAFAEL MARTINEZ ASCENCIO, promueve matriculación administrativa, sobre el inmueble ubicado en Sección "Casas Reales", manzana "K", lote 12, Sta. Ma. Chiconautla, mide y linda; al norte: 58.00 m linda con lotes 1-A, 1, 2, 3 y 4 M-A; al sur: 88.00 m linda con lotes 7, 8, 9, 10 y 11 M-K; al oriente: 52.70 m linda con lotes 6, 7, 8, 9, 10 y 11 M-K; al poniente: 20.00 m linda con calle Veracruz.

Superficie: 2,712.00 m².

El C. registrador dio entrada a la promoción y ordenó su publicación en GACETA DEL GOBIERNO y periódico de mayor circulación, por tres veces de tres en tres días, haciéndose saber a quienes se crean con derecho, comparezcan a deducirlo.—Tlalnepantla, Méx., a 06 de marzo de 1992.—El C. Registrador, Lic. Isidro Rivas Juárez.—Rúbrica.

1560.—28 abril, 4 y 8 mayo.

Exp. 4422/99/92, C. ANGEL RIVERA GOMEZ, promueve matriculación administrativa, sobre el inmueble ubicado en Sección "Zacatepec IV", manzana 4, lote 28, Sta. Ma. Chiconautla mide y linda, al norte: 15.00 m linda con lote No. 29; al sur: 15.00 m linda con lote No. 27; al oriente: 8.00 m linda con calle sin nombre; al poniente: 8.00 m linda con lote No. 15.

Superficie: 120.00 m².

El C. registrador, dio entrada a la promoción y ordenó su publicación en GACETA DEL GOBIERNO y periódico de mayor circulación, por tres veces de tres en tres días, haciéndose saber a quienes se crean con derecho, comparezcan a deducirlo.—Tlalnepantla, Méx., a 06 de marzo de 1992.—El C. Registrador, Lic. Isidro Rivas Juárez.—Rúbrica.

1560.—28 abril, 4 y 8 mayo.

Exp. 4423/100/92, C. LEONOR MOLINA DE AYALA, promueve matriculación administrativa, sobre el inmueble ubicado en Sección Soriano manzana 09, lote 18, Cd. Cuauhtémoc, mide y linda; al norte: 8.00 m con calle sin nombre; al sur: 8.00 m con lote No. 01; al oriente: 15.00 m con lote No. 17, al poniente: 15.00 m con calle sin nombre.

Superficie: 120.00 m².

El C. registrador, dio entrada a la promoción y ordenó su publicación en GACETA DEL GOBIERNO y periódico de mayor circulación, por tres veces de tres en tres días, haciéndose saber a quienes se crean con derecho, comparezcan a deducirlo.—Tlalnepantla, Méx., a 06 de marzo de 1992.—El C. Registrador, Lic. Isidro Rivas Juárez.—Rúbrica.

1560.—28 abril, 4 y 8 mayo.

Exp. 14909/443/91, C. CANDIDO VARGAS MULATO, promueve matriculación administrativa, sobre el inmueble ubicado en Sección "Tetella IV", manzana 02, lote 21, Cd. Cuauhtémoc; mide y linda; al norte: dos tramos, 17.50 y 4.50 m con lote No. 20 y lote No. 01; al sur: 20.90 m con Sección Tetella III; al oriente: 11.55 m con calle sin nombre; al poniente: dos tramos, 8.20 y 2.00 m con lote No. 01 y Sec. "Tetella III".

Superficie: 207.85 m2.

El C. registrador dio entrada a la promoción y ordenó su publicación en GACETA DEL GOBIERNO y periódico de mayor circulación por tres veces de tres en tres días, haciéndose saber a quienes se crean con derecho comparezcan a deducirlo.—Tlalnepanitla, Méx., a 06 de marzo de 1992.—El C. Registrador, Lic. Isidro Rivas Juárez.—Rúbrica.

1560.—28 abril, 4 y 8 mayo.

Exp. 4395/72/92, C. IRENE JUAREZ SANCHEZ, promueve matriculación administrativa, sobre el inmueble ubicado en Sección "La Joya", manzana 02, lote 21, Cd. Cuauhtémoc, mide y linda; al norte: 8.00 m con calle sin nombre; al sur: 8.00 m con lote No. 02; al oriente: 15.00 m con lote No. 20; al poniente: 15.00 m con lote No. 22.

Superficie: 120.00 m2.

El C. registrador, dio entrada a la promoción y ordenó su publicación en GACETA DEL GOBIERNO y periódico de mayor circulación, por tres veces de tres en tres días, haciéndose saber a quienes se crean con derecho, comparezcan a deducirlo.—Tlalnepanitla, Méx., a 06 de marzo de 1992.—El C. Registrador, Lic. Isidro Rivas Juárez.—Rúbrica.

1560.—28 abril, 4 y 8 mayo.

Exp. 4396/73/92, C. JUAN OLGUIN DIAZ, promueve matriculación administrativa, sobre el inmueble ubicado en Sección "Tepezingo II", manzana 01, lote 05, Cd. Cuauhtémoc, mide y linda; al norte: 8.00 m con área de donación; al sur: 8.00 m con calle sin nombre; al oriente: 15.00 m con C. Alma Martínez Rojas; al poniente: 15.00 m con C. Cristina Arroyo A.

Superficie: 120.00 m2.

El C. registrador dio entrada a la promoción y ordenó su publicación en GACETA DEL GOBIERNO y periódico de mayor circulación, por tres veces de tres en tres días, haciéndose saber a quienes se crean con derecho, comparezcan a deducirlo.—Tlalnepanitla, Méx., a 06 de marzo de 1992.—El C. Registrador, Lic. Isidro Rivas Juárez.—Rúbrica.

1560.—28 abril, 4 y 8 mayo.

Exp. 4397/74/92, C. ALFREDO GARCIA POLO, promueve matriculación administrativa, sobre el inmueble ubicado en Sección "Tepezingo II", manzana 1-A, lote 03, Cd. Cuauhtémoc, mide y linda; al norte: 15.00 m con lote No. 02; al sur: 15.00 m con calle sin nombre, al oriente: 8.00 m con calle sin nombre; al poniente: 8.00 m con calle sin nombre.

Superficie: 120.00 m2.

El C. registrador dio entrada a la promoción y ordenó su publicación en GACETA DEL GOBIERNO y periódico de mayor circulación, por tres veces, de tres en tres días, haciéndose saber a quienes se crean con derecho, comparezcan a deducirlo.—Tlalnepanitla, Méx., a 06 de marzo de 1992.—El C. Registrador, Lic. Isidro Rivas Juárez.—Rúbrica.

1560.—28 abril, 4 y 8 mayo.

Exp. 4398/75/92, C. MARIO BARRERA GUERRERO promueve matriculación administrativa, sobre el inmueble ubicado en Sección "Xucalco", manzana 06, lote 18, Cd. Cuauhtémoc, mide y linda; al norte: 15.00 m con lote No. 17; al sur: 15.00 m con lote No. 19; al oriente: 8.00 m con calle sin nombre; al poniente: 8.00 m con lotes No. 06 y 07.

Superficie: 120.00 m2.

El C. registrador dio entrada a la promoción y ordenó su publicación en GACETA DEL GOBIERNO y periódico de mayor circulación por tres veces de tres en tres días, haciéndose saber a quienes se crean con derecho comparezcan a deducirlo.—Tlalnepanitla, Méx., a 06 de marzo de 1992.—El C. Registrador, Lic. Isidro Rivas Juárez.—Rúbrica.

1560.—28 abril, 4 y 8 mayo.

Exp. 4435/112/92, C. ELIA OLIVO CORTES, promueve matriculación administrativa, sobre el inmueble ubicado en Sección "Soriano", manzana 05, lote 06, Sta. Ma. Chiconautla, municipio Ecatepec de Morelos, Estado de México, mide y linda; al norte: 8.00 m linda con lote No. 19; al sur: 8.00 m linda con calle sin nombre; al oriente: 15.00 m linda con lote No. 07; al poniente: 15.00 m linda con lote No. 5.

Superficie: 120.00 m2.

El C. registrador dio entrada a la promoción y ordenó su publicación en GACETA DEL GOBIERNO y periódico de mayor circulación, por tres veces de tres en tres días, haciéndose saber a quienes se crean con derecho comparezcan a deducirlo.—Tlalnepanitla, Méx., a 06 de marzo de 1992.—El C. Registrador, Lic. Isidro Rivas Juárez.—Rúbrica.

1560.—28 abril, 4 y 8 mayo.

Exp. 4436/113/92, C. JUANA BADILLO JIMENEZ, promueve matriculación administrativa, sobre el inmueble ubicado en Sección "Soriano", manzana 09, lote 08, Sta. Ma. Chiconautla, Ecatepec de Mor., Estado de México, mide y linda; al norte: 8.00 m linda con lote No. 11; al sur: 8.00 m linda con calle sin nombre; al oriente: 15.00 m linda con lote No. 09; al poniente: 15.00 m linda con lote No. 07.

Superficie: 120.00 m2.

El C. registrador dio entrada a la promoción y ordenó su publicación en GACETA DEL GOBIERNO y periódico de mayor circulación, por tres veces, de tres en tres días, haciéndose saber a quienes se crean con derecho, comparezcan a deducirlo.—Tlalnepanitla, Méx., a 06 de marzo de 1992.—El C. Registrador, Lic. Isidro Rivas Juárez.—Rúbrica.

1560.—28 abril, 4 y 8 mayo.

Exp. 4437/114/92, C. LUIS RIOS AGUILAR, promueve matriculación administrativa, sobre el inmueble ubicado en Sección "Soriano", manzana 13, lote 05, Cd. Cuauhtémoc; mide y linda; al norte: 8.00 m con lote No. 14; al sur: 8.00 m con calle sin nombre; al oriente: 15.00 m con lote No. 06; al poniente: 15.00 m con lote No. 04.

Superficie: 120.00 m2.

El C. registrador dio entrada a la promoción y ordenó su publicación en GACETA DEL GOBIERNO y periódico de mayor circulación, por tres veces, de tres en tres días, haciéndose saber a quienes se crean con derecho, comparezcan a deducirlo.—Tlalnepanitla, Méx., a 06 de marzo de 1992.—El C. Registrador, Lic. Isidro Rivas Juárez.—Rúbrica.

1560.—28 abril, 4 y 8 mayo.

Exp. 4438/115/92, C. RAUL MARTIN AYALA AYALA, promueve matriculación administrativa, sobre el inmueble ubicado en Sección "Soriano", manzana 05, lote 22, Cd. Cuauhtémoc mide y linda; al norte: 8.00 m con calle sin nombre; al sur: 8.00 m con lote No. 03; al oriente: 15.00 m con lote No. 23; al poniente: 15.00 m con lote No. 21.

Superficie: 120.00 m2.

El C. registrador dio entrada a la promoción y ordenó su publicación en GACETA DEL GOBIERNO y periódico de mayor circulación, por tres veces de tres en tres días, haciéndose saber a quienes se crean con derecho, comparezcan a deducirlo.—Tlalnepanitla, Méx., a 06 de marzo de 1992.—El C. Registrador, Lic. Isidro Rivas Juárez.—Rúbrica.

1560.—28 abril, 4 y 8 mayo.

Exp. 4439/116/92, C. OFELIA GASPAR ANTONIA, promueve matriculación administrativa, sobre el inmueble ubicado en Sección "Soriano", manzana 3, lote 18, Sta. Ma. Chiconautla, Ecatepec de Morelos, Estado de México, mide y linda; al norte: 8.00 m linda con calle sin nombre; al sur: 8.00 m linda con lote No. 7; al oriente: 15.00 m linda con lote No. 17; al poniente: 15.00 m linda con lote No. 19.

Superficie: 120.00 m2.

El C. registrador dio entrada a la promoción y ordenó su publicación en GACETA DEL GOBIERNO y periódico de mayor circulación, por tres veces de tres en tres días, haciéndose saber a quienes se crean con derecho comparezcan a deducirlo.—Tlalnepanitla, Méx., a 06 de marzo de 1992.—El C. Registrador, Lic. Isidro Rivas Juárez.—Rúbrica.

1560.—28 abril, 4 y 8 mayo.

Exp. 4440/117/92, C. JOAQUIN BADILLO DE GIL, promueve matriculación administrativa, sobre el inmueble ubicado en Sección "Soriano", manzana 07-A, lote 12, Cd. Cuauhtémoc, mide y linda, al norte: 8.00 m con lote No. 01; al sur: 8.00 m con calle sin nombre; al oriente: 15.00 m con lote No. 13; al poniente: 15.00 m con calle sin nombre.

Superficie: 121.00 m².

El C. registrador dio entrada a la promoción y ordenó su publicación en GACETA DEL GOBIERNO y periódico de mayor circulación, por tres veces de tres en tres días haciéndose saber a quienes se crean con derecho comparezcan a deducirlo.—Tlalnepantla, Méx., a 06 de marzo de 1992.—El C. Registrador, Lic. Isidro Rivas Juárez.—Rúbrica.

1560.—28 abril, 4 y 8 mayo.

Exp. 4441/118/92, C. CLEOTILDE VITE CAMPOS, promueve matriculación administrativa, sobre el inmueble ubicado en Sección "Soriano", manzana 4, lote 12, Sta. Ma. Chiconautla, Ecatepec de Morelos, Estado de México, mide y linda; al norte: 8.00 m linda con lote No. 13; al sur: 8.00 m linda con calle sin nombre; al oriente: 15.00 m linda con calle sin nombre; al poniente: 15.00 m linda con lote No. 11.

Superficie: 120.60 m².

El C. registrador dio entrada a la promoción y ordenó su publicación en GACETA DEL GOBIERNO y periódico de mayor circulación, por tres veces de tres en tres días haciéndose saber a quienes se crean con derecho comparezcan a deducirlo.—Tlalnepantla, Méx., a 06 de marzo de 1992.—El C. Registrador, Lic. Isidro Rivas Juárez.—Rúbrica.

1560.—28 abril, 4 y 8 mayo.

Exp. 4442/119/92, C. BONIFACIO GALINDO CERVANTES, promueve matriculación administrativa, sobre el inmueble ubicado en Sección "Soriano", manzana 4, lote 3, Sta. Ma. Chiconautla, Ecatepec de Morelos, Estado de México, mide y linda; al norte: 8.00 m linda con lote No. 22; al sur: 8.00 m linda con calle sin nombre; al oriente: 15.00 m linda con lote No. 4; al poniente: 15.00 m linda con lote No. 2.

Superficie: 120.60 m².

El C. registrador dio entrada a la promoción y ordenó su publicación en GACETA DEL GOBIERNO y periódico de mayor circulación, por tres veces de tres en tres días, haciéndose saber a quienes se crean con derecho, comparezcan a deducirlo.—Tlalnepantla, Méx., a 06 de marzo de 1992.—El C. Registrador, Lic. Isidro Rivas Juárez.—Rúbrica.

1560.—28 abril, 4 y 8 mayo.

Exp. 4443/120/92, C. RAYMUNDO PÉREZ TELLEZ, promueve matriculación administrativa, sobre el inmueble ubicado en Sección "Zacatenco III", manzana "C", lote 19, Cd. Cuauhtémoc, mide y linda; al norte: 15.00 m con lote No. 18; al sur: 15.00 m con lote No. 20; al oriente: 8.00 m con lote No. 22, al poniente: 8.00 m con calle sin nombre.

Superficie: 120.00 m².

El C. registrador dio entrada a la promoción y ordenó su publicación en GACETA DEL GOBIERNO y periódico de mayor circulación, por tres veces de tres en tres días, haciéndose saber a quienes se crean con derecho, comparezcan a deducirlo.—Tlalnepantla, Méx., a 06 de marzo de 1992.—El C. Registrador, Lic. Isidro Rivas Juárez.—Rúbrica.

1560.—28 abril, 4 y 8 mayo

Exp. 4444/121/92, C. MARCELINO ALVARADO JULIAN, promueve matriculación administrativa, sobre el inmueble ubicado en Sección "Zacatenco III", manzana "A", lote 35, Cd. Cuauhtémoc, mide y linda; al norte: 15.00 m con lote No. 36; al sur: 15.00 m con lote No. 34; al oriente: 8.00 m con calle sin nombre; al poniente: 8.00 m con lote No. 03.

Superficie: 120.00 m².

El C. registrador dio entrada a la promoción y ordenó su publicación en GACETA DEL GOBIERNO y periódico de mayor circulación, por tres veces de tres en tres días, haciéndose saber a quienes se crean con derecho comparezcan a deducirlo.—Tlalnepantla, Méx., a 06 de marzo de 1992.—El C. Registrador, Lic. Isidro Rivas Juárez.—Rúbrica.

1560.—28 abril, 4 y 8 mayo.

Exp. 4445/122/92, C. PEDRO MARTINEZ CRUZ, promueve matriculación administrativa, sobre el inmueble ubicado en Sección "Zacatenco III", manzana "D", lote 21, Sta. Ma. Chiconautla, mide y linda; al norte: 15.00 m linda con lote No. 20, al sur: 15.00 m linda con lote No. 22; al oriente: 8.00 m linda con calle s/n; al poniente: 8.00 m linda con lote No. 06.

Superficie: 120.00 m².

El C. registrador dio entrada a la promoción y ordenó su publicación en GACETA DEL GOBIERNO y periódico de mayor circulación por tres veces de tres en tres días. Haciéndose saber a quienes se crean con derecho comparezcan a deducirlo.—Tlalnepantla, Méx., a 06 de marzo de 1992.—El C. Registrador, Lic. Isidro Rivas Juárez.—Rúbrica.

1560.—28 abril, 4 y 8 mayo.

Exp. 4446/123/92, C. MARIA DE LOS ANGELES RODRIGUEZ, promueve matriculación administrativa, sobre el inmueble ubicado en Sección "Zacatenco IV", manzana 4, lote 07, Sta. Ma. Chiconautla, municipio de Ecatepec de Morelos, mide y linda; al norte: 15.00 m linda con lote No. 06; al sur: 15.00 m linda con lote No. 08, al oriente: 8.00 m linda con lote No. 36, al poniente: 8.00 m linda con calle sin nombre.

Superficie: 120.00 m².

El C. registrador dio entrada a la promoción y ordenó su publicación en GACETA DEL GOBIERNO y periódico de mayor circulación, por tres veces de tres en tres días, haciéndose saber a quienes se crean con derecho comparezcan a deducirlo.—Tlalnepantla, Méx., a 06 de marzo de 1992.—El C. Registrador, Lic. Isidro Rivas Juárez.—Rúbrica.

1560.—28 abril, 4 y 8 mayo.

Exp. 4447/124/92, C. ISABEL LUNA MUÑOZ, promueve matriculación administrativa, sobre el inmueble ubicado en Sección "Zacatenco", manzana "C", lote 20, Sta. Ma. Chiconautla, Ecatepec de Mor., mide y linda; al norte: 15.00 m linda con lote No. 19; al sur: 15.25 m linda con calle sin nombre; al oriente: 12.75 m linda con lote No. 21; al poniente: 10.40 m linda con calle sin nombre.

Superficie: 173.63 m².

El C. registrador dio entrada a la promoción y ordenó su publicación en GACETA DEL GOBIERNO y periódico de mayor circulación, por tres veces de tres en tres días, haciéndose saber a quienes se crean con derecho, comparezcan a deducirlo.—Tlalnepantla, Méx., a 06 de marzo de 1992.—El C. Registrador, Lic. Isidro Rivas Juárez.—Rúbrica.

1560.—28 abril, 4 y 8 mayo.

Exp. 4448/125/92, C. MARIA RAMOS LOPEZ, promueve matriculación administrativa, sobre el inmueble ubicado en Sección "Zacatenco III", manzana "B", lote 29, Sta. Ma. Chiconautla, Ecatepec de Morelos, Estado de México, mide y linda; al norte: 15.00 m linda con lote No. 30; al sur: 15.00 m linda con lote No. 20; al oriente: 8.00 m linda con calle sin nombre; al poniente: 8.00 m linda con lote No. 10.

Superficie: 120.00 m².

El C. registrador dio entrada a la promoción y ordenó su publicación en GACETA DEL GOBIERNO y periódico de mayor circulación, por tres veces de tres en tres días, haciéndose saber a quienes se crean con derecho, comparezcan a deducirlo.—Tlalnepantla, Méx., a 06 de marzo de 1992.—El C. Registrador, Lic. Isidro Rivas Juárez.—Rúbrica.

1560.—28 abril, 4 y 8 mayo.

Exp. 4449/126/92, C. SIMON FERNANDEZ RIVERO, promueve matriculación administrativa, sobre el inmueble ubicado en Sección "Zacatenco III", manzana A, lote 08, Sta. Ma. Chicomautla, Ecatepec de Morelos, Estado de México, mide y linda; al norte: 15.00 m linda con lote No. 07; al sur: 15.00 m linda con lote No. 09, al oriente: 8.00 m linda con lote 30; al poniente: 8.00 m linda con calle sin nombre.

Superficie: 120.00 m².

El C. registrador dio entrada a la promoción y ordenó su publicación en GACETA DEL GOBIERNO y periódico de mayor circulación, por tres veces de tres en tres días, haciéndose saber a quienes se crean con derecho, comparezcan a deducirlo.—Tlalnepantla, Méx., a 06 de marzo de 1992.—El C. Registrador, Lic. Isidro Rivas Juárez.—Rúbrica.

1560.—23 abril, 4 y 8 mayo.

Exp. 4450/127/92, C. AGUSTIN CAMERO SIMON, promueve matriculación administrativa, sobre el inmueble ubicado en Sección "Zacatenco III", manzana "C", lote 30, Sta. Ma. Chicomautla, Ecatepec de Morelos, mide y linda; al norte: 15.00 m linda con lote No. 31; al sur: 15.00 m linda con lote No. 29; al oriente: 8.00 m linda con calle sin nombre; al poniente: 8.00 m linda con lote No. 11.

Superficie: 120.00 m².

El C. registrador dio entrada a la promoción y ordenó su publicación en GACETA DEL GOBIERNO y periódico de mayor circulación, por tres veces de tres en tres días, haciéndose saber a quienes se crean con derecho, comparezcan a deducirlo.—Tlalnepantla, Méx., a 06 de marzo de 1992.—El C. Registrador, Lic. Isidro Rivas Juárez.—Rúbrica.

1560.—28 abril, 4 y 8 mayo.

Exp. 4451/128/92, C. MA. DE LA LUZ SANDOVAL VDA. DE VILLALPANDO, promueve matriculación administrativa, sobre el inmueble ubicado en Sección "Zacatenco III", manzana "B", lote 32, Sta. Ma. Chicomautla, mide y linda; al norte: 15.00 m linda con lote No. 33; al sur: 15.00 m linda con lote No. 31; al oriente: 8.00 m linda con calle sin nombre; al poniente: 8.00 m linda con lote No. 7.

Superficie: 120.00 m².

El C. registrador dio entrada a la promoción y ordenó su publicación en GACETA DEL GOBIERNO y periódico de mayor circulación, por tres veces de tres en tres días, haciéndose saber a quienes se crean con derecho, comparezcan a deducirlo.—Tlalnepantla, Méx., a 06 de marzo de 1992.—El C. Registrador, Lic. Isidro Rivas Juárez.—Rúbrica.

1560.—28 abril, 4 y 8 mayo.

Exp. 4452/129/92, C. ENRIQUE BECERRIL, promueve matriculación administrativa, sobre el inmueble ubicado en Sección "Zacatenco III", manzana "C", lote 05, Sta. Ma. Chicomautla, Ecatepec de Morelos, mide y linda; al norte: 15.00 m linda con lote No. 4; al sur: 15.00 m linda con lote No. 06; al oriente: 8.00 m linda con lote No. 36; al poniente: 8.00 m linda con calle sin nombre.

Superficie: 120.00 m².

El C. registrador dio entrada a la promoción y ordenó su publicación en GACETA DEL GOBIERNO y periódico de mayor circulación, por tres veces de tres en tres días, haciéndose saber a quienes se crean con derecho, comparezcan a deducirlo.—Tlalnepantla, Méx., a 06 de marzo de 1992.—El C. Registrador, Lic. Isidro Rivas Juárez.—Rúbrica.

1560.—28 abril, 4 y 8 mayo.

Exp. 4453/130/92, C. NAZARIA GRESS SALINAS DE BANDA promueve matriculación administrativa, sobre el inmueble ubicado en Sección "Zacatenco III", manzana 2^a única, lote 14, Sta. Ma. Chicomautla, mide y linda; al norte: 15.00 m linda con Enrique Camacho Escamilla; al sur: 15.00 m linda con Ignacio Diaz Barron; al oriente: 8.00 m linda con Socorro Leyba de Nava; al poniente: 8.00 m linda con calle s/n.

Superficie: 120.00 m².

El C. registrador dio entrada a la promoción y ordenó su publicación en GACETA DEL GOBIERNO y periódico de mayor circulación, por tres veces de tres en tres días haciéndose saber a quienes se crean con derecho comparezcan a deducirlo.—Tlalnepantla, Méx., a 06 de marzo de 1992.—El C. Registrador, Lic. Isidro Rivas Juárez.—Rúbrica. 1560.—25 abril, 4 y 8 mayo.

Exp. 4454/131/92, C. GUADALUPE REYES PACHECO, promueve matriculación administrativa, sobre el inmueble ubicado en Sección "Zacatenco III", manzana "B", lote 35, Sta. Ma. Chicomautla, Ecatepec de Morelos, Estado de México, mide y linda; al norte: 15.00 m linda con lote No. 37; al sur: 15.00 m linda con lote No. 35; al oriente: 8.00 m linda con calle sin nombre; al poniente: 8.00 m linda con lote No. 03.

Superficie: 120.00 m².

El C. registrador dio entrada a la promoción y ordenó su publicación en GACETA DEL GOBIERNO y periódico de mayor circulación, por tres veces de tres en tres días, haciéndose saber a quienes se crean con derecho comparezcan a deducirlo.—Tlalnepantla, Méx., a 06 de marzo de 1992.—El C. Registrador, Lic. Isidro Rivas Juárez.—Rúbrica. 1560.—23 abril 4 y 8 mayo.

Exp. 4414/91/92, C. JOSE LUIS LEDEZMA ALCOCER, promueve matriculación administrativa, sobre el inmueble ubicado en Sección "Santa Cruz", manzana 10, lote 12, Cd. Cuauhtémoc, mide y linda; al norte: 7.00 m con lote No. 11; al sur: 7.00 m con calle sin nombre; al oriente: 17.50 m con Sec. Santa Cruz III; al poniente: 17.50 m con lote No. 10.

Superficie: 122.50 m².

El C. registrador dio entrada a la promoción y ordenó su publicación en GACETA DEL GOBIERNO y periódico de mayor circulación por tres veces de tres en tres días, haciéndose saber a quienes se crean con derecho comparezcan a deducirlo.—Tlalnepantla, Méx., a 06 de marzo de 1992.—El C. Registrador, Lic. Isidro Rivas Juárez.—Rúbrica. 1560.—28 abril, 4 y 8 mayo.

Exp. 4415/92/92, C. MACARIO TELLEZ PEREZ, promueve matriculación administrativa, sobre el inmueble ubicado en Sección "Lema II", manzana 5, lote 21, Sta. Ma. Chicomautla, Ecatepec de Morelos, Estado de México, mide y linda; al norte: 15.00 m linda con lote No. 20; al sur: 15.00 m linda con lote No. 22; al oriente: 8.00 m linda con lote No. 05; al poniente: 8.00 m linda con calle sin nombre.

Superficie: 120.00 m².

El C. registrador dio entrada a la promoción y ordenó su publicación en GACETA DEL GOBIERNO y periódico de mayor circulación, por tres veces de tres en tres días, haciéndose saber a quienes se crean con derecho, comparezcan a deducirlo.—Tlalnepantla, Méx., a 06 de marzo de 1992.—El C. Registrador, Lic. Isidro Rivas Juárez.—Rúbrica. 1560.—28 abril, 4 y 8 mayo.

REGISTRO PUBLICO DE LA PROPIEDAD

DISTRITO DE TLALNEPANTLA

EDICTOS

Exp. 3652/163/92, ALBERTO DOMINGUEZ GARDUNO promueve inmatriculación administrativa, sobre el inmueble ubicado en el río y anexos D conocido, Col. Zaragoza, municipio de Nicolás Romero, distrito de Tlalnepantla, mide y linda; norte: 15.00 m y colinda con Javier Ortiz Abundis, sur: 15.00 m y colinda con calle sin nombre, oriente: 23.80 m y colinda con propiedad particular, poniente: 23.05 m y colinda con Mateo Cruz González.

Superficie aproximada de: 349.50 m².

El C. registrador dio entrada a la promoción y ordenó su publicación en GACETA DEL GOBIERNO y periódico de mayor circulación, por tres veces de tres en tres días haciéndose saber a quienes se crean con derecho comparezcan a deducirlo.—Tlalnepantla, México, a 28 de abril de 1992.—El C. Registrador, Lic. Isidro Rivas Juárez.—Rúbrica.

1617.—4, 8 y 13 mayo.

Exp. 5172/199/91, PERFECTO LUNA GARCIA promueve inmatriculación administrativa, sobre el inmueble ubicado en No. Of. 10, calle Emiliano Zapata Esq. Hank González, municipio de Coacalco, distrito de Tlalnepantla, mide y linda; norte: 93.13 m con Rolando Frago Reyes, actualmente propiedad municipal, sur: 95.00 m con calle Carlos Hank González, oriente: 10.40 m con calle Emiliano Zapata, poniente: 07.00 m con calle Severiano Reyes.

Superficie aproximada de: 818.15 m².

El C. registrador dio entrada a la promoción y ordenó su publicación en GACETA DEL GOBIERNO y periódico de mayor circulación, por tres veces de tres en tres días, haciéndose saber a quienes se crean con derecho, comparezcan a deducirlo.—Tlalnepantla, México, a 8 de abril de 1992.—El C. Registrador, Lic. Isidro Rivas Juárez.—Rúbrica.

1617.—4, 8 y 13 mayo.

Exp. 2977/92, JOSE ROMAN CARDENAS MOSQUEDA promueve inmatriculación administrativa, sobre el inmueble ubicado en Venustiano Carranza No. 16 acuatitla, municipio de Coacalco, distrito de Tlalnepantla, mide y linda; norte: 22.00 m con María Gregoria Mosqueda y Pascual Mireles, sur: 22.00 m con calle Jón Venustiano Carranza, oriente: 10.00 m con calle Venustiano Carranza, poniente: 10.00 m con Florentino Saucedo.

Superficie aproximada de: 220.00 m².

El C. registrador dio entrada a la promoción y ordenó su publicación en GACETA DEL GOBIERNO y periódico de mayor circulación, por tres veces de tres en tres días, haciéndose saber a quienes se crean con derecho comparezcan a deducirlo.—Tlalnepantla, México, a 8 de abril de 1992.—El C. Registrador, Lic. Isidro Rivas Juárez.—Rúbrica.

1617.—4, 8 y 13 mayo.

Exp. 5171/108/91, PERFECTO LUNA GARCIA promueve inmatriculación administrativa, sobre el inmueble ubicado en calle Portugal Esq. Emiliano Zapata, Esq. Hank González No. Of. 11, municipio de Coacalco, distrito de Tlalnepantla, mide y linda; norte: 102.00 m con calle Carlos Hank González, sur: 98.15 m con calle Portugal, oriente: 45.42 m con calle Emiliano Zapata, poniente: 51.50 m con sucesión de Benigno Rodríguez Rodríguez.

Superficie aproximada de: 4,881.30 m².

El C. registrador, dio entrada a la promoción y ordenó su publicación en GACETA DEL GOBIERNO y periódico de mayor circulación, por tres veces de tres en tres días, haciéndose saber a quienes se crean con derecho, comparezcan a deducirlo.—Tlalnepantla, México, a 8 de abril de 1992.—El C. Registrador, Lic. Isidro Rivas Juárez.—Rúbrica.

1617.—4, 8 y 13 mayo.

Exp. 294/4/92, BULMARO LUGO TREJO promueve inmatriculación administrativa, sobre el inmueble ubicado en Cda. de Otoño S/N Zacuautitla, municipio de Coacalco, distrito de Tlalnepantla, mide y linda; norte: 10.00 m con Adolfo Cortés Alcocer, sur: 10.00 m con Cda. Otoño, oriente: 30.00 m con Emilio Colorado, poniente: 29.30 m con Magdalena Ramírez.

Superficie aproximada de: 296.50 m².

El C. registrador dio entrada a la promoción y ordenó su publicación en GACETA DEL GOBIERNO y periódico de mayor circulación, por tres veces de tres en tres días, haciéndose saber a quienes se crean con derecho, comparezcan a deducirlo.—Tlalnepantla, México, a 8 de abril de 1992.—El C. Registrador, Lic. Isidro Rivas Juárez.—Rúbrica.

1617.—4, 8 y 13 mayo.

Exp. 295/5/92, PEDRO GONZALEZ SANDOVAL promueve inmatriculación administrativa, sobre el inmueble ubicado en Cda de Otoño S/N, Zacuautitla, municipio de Coacalco, distrito de Tlalnepantla, mide y linda; norte: 10.00 m con Adolfo Alcocer Alcántara, sur: 10.00 m con Cda. Otoño, oriente: 28.90 m con León González, poniente: 28.90 m con Fidel González.

Superficie aproximada de: 289.00 m².

El C. registrador dio entrada a la promoción y ordenó su publicación en GACETA DEL GOBIERNO y periódico de mayor circulación, por tres veces de tres en tres días, haciéndose saber a quienes se crean con derecho comparezcan a deducirlo.—Tlalnepantla, México, a 8 de abril de 1992.—El C. Registrador, Lic. Isidro Rivas Juárez.—Rúbrica.

1617.—4, 8 y 13 mayo.

Exp. 296/6/92, PORFIRIO ROJAS PEREZ promueve inmatriculación administrativa, sobre el inmueble ubicado en Venustiano Carranza S/N, Loma Bonita, municipio de Coacalco, distrito de Tlalnepantla, mide y linda; norte: 16.00 m con Arturo Gases Aparicio, sur: 16.00 m con Guadalupe Cuevas López, oriente: 10.00 m con calle Venustiano Carranza, poniente: 10.00 m con calle sin nombre.

Superficie aproximada de: 160.00 m².

El C. registrador, dio entrada a la promoción y ordenó su publicación en GACETA DEL GOBIERNO y periódico de mayor circulación, por tres veces de tres en tres días, haciéndose saber a quienes se crean con derecho, comparezcan a deducirlo.—Tlalnepantla, México, a 8 de abril de 1992.—El C. Registrador, Lic. Isidro Rivas Juárez.—Rúbrica.

1617.—4, 8 y 13 mayo.

Exp. 4424/101/92, C. IGNACIO SALAS CHAPARRO promueve inmatriculación administrativa, sobre el inmueble ubicado en sección "Soriano", manzana 05, lote 27, Santa María Chiconautla, Ecatepec de Morelos, Estado de México, mide y linda; al norte: 10.00 m linda con lotes 26 y 25, al sur: 9.00 m linda con calle sin nombre, al oriente: 14.10 m linda con lote No. 01, al poniente: 13.10 m linda con calle sin nombre.

Superficie aproximada de: 129.00 m².

El C. registrador dio entrada a la promoción y ordenó su publicación en GACETA DEL GOBIERNO y periódico de mayor circulación, por tres veces de tres en tres días, haciéndose saber a quienes se crean con derecho comparezcan a deducirlo.—Tlalnepantla, Méx., a 06 de marzo de 1992.—El C. Registrador, Lic. Isidro Rivas Juárez.—Rúbrica.

1634.—4, 8 y 13 mayo.

Exp. 4427/104/92, C. SAMUEL RENDON ESPINOZA promueve inmatriculación administrativa, sobre el inmueble ubicado en sección "Soriano" Manzana 06, lote 28 Cd. Cuauhtémoc, mide y linda; al norte: 9.60 m con calle sin nombre, al sur: 8.70 m con lote No. 01, al oriente: 15.00 m con calle sin nombre, al oriente: 15.00 m con lote No. 27.

Superficie aproximada de: 137.25 m².

El C. registrador dio entrada a la promoción y ordenó su publicación en GACETA DEL GOBIERNO y periódico de mayor circulación, por tres veces de tres en tres días, haciéndose saber a quienes se crean con derecho, comparezcan a deducirlo.—Tlalnepantla, Méx., a 06 de marzo de 1992.—El C. Registrador, Lic. Isidro Rivas Juárez.—Rúbrica.

1634.—4, 8 y 13 mayo.

Exp. 4428/105/92, C. EPIFANIO REYES DEL ANGEL, promueve inmatriculación administrativa, sobre el inmueble ubicado en Soriano, Manzana 16, lote 14, Santa María Chiconautla, Ecatepec de Morelos, mide y linda; al norte: 10.00 m linda con calle sin nombre, al sur: 9.95 m linda con calle sin nombre, al oriente: 10.00 m linda con calle sin nombre, al poniente: 10.15 m linda con lote No. 03.

Superficie aproximada de: 104.00 m².

El C. registrador dio entrada a la promoción y ordenó su publicación en GACETA DEL GOBIERNO y periódico de mayor circulación, por tres veces de tres en tres días, haciéndose saber a quienes se crean con derecho, comparezcan a deducirlo.—Tlalnepantla, Méx., a 06 de marzo de 1992.—El C. Registrador, Lic. Isidro Rivas Juárez.—Rúbrica.

1634.—4, 8 y 13 mayo.

Exp. 4430/107/92, C. LIONCIO CHAVEZ PEREZ promueve inmatriculación administrativa, sobre el inmueble ubicado en sección "Soriano", manzana 1, lote 11, Santa María Chiconautla, Ecatepec de Morelos, Estado de México, mide y linda; al norte: 12.00 m linda con lote No. 12, al sur: 8.75 m linda con calle sin nombre, al oriente: 14.00 m linda con calle sin nombre, al poniente: 14.00 m linda con lote No. 10.

Superficie aproximada de: 143.00 m².

El C. registrador dio entrada a la promoción y ordenó su publicación en GACETA DEL GOBIERNO y periódico de mayor circulación, por tres veces de tres en tres días, haciéndose saber a quienes se crean con derecho, comparezcan a deducirlo.—Tlalnepantla, Méx., a 06 de marzo de 1992.—El C. Registrador, Lic. Isidro Rivas Juárez.—Rúbrica.

1634.—4, 8 y 13 mayo.

Exp. 4433/110/92, C. REMEDIOS QUEZADA ELIZALDE promueve matriculación administrativa, sobre el inmueble ubicado en sección "Soriano" Manzana 20 lote 03 Cd. Cuauhtémec, Ecatepec de Morelos, mide y linda; al norte: 12.45 m con lote No. 21, al sur: 12.55 m con calle sin nombre, al oriente: 9.20 m con propiedad privada, al poniente: 9.25 m con calle sin nombre.

Superficie aproximada de: 115.30 m².

El C. registrador dio entrada a la promoción y ordenó su publicación en GACETA DEL GOBIERNO y periódico de mayor circulación, por tres veces de tres en tres días, haciéndose saber a quienes se crean con derecho, comparezcan a deducirlo — Tlalnepantla, Méx., a 06 de marzo de 1992.—El C. Registrador, Lic. Isidro Rivas Juárez.—Rúbrica.

1634.—4, 8 y 13 mayo.

Exp. 4399/76/92, C. TEODORO CASTAÑEDA HERNANDEZ, promueve matriculación administrativa, sobre el inmueble ubicado en Sección "Xacalco II", manzana 04, lote 02, Cd. Cuauhtémec, mide y linda; al norte: 12.00 m con lote No. 01; al sur: 12.00 m con lote No. 03; al oriente: 10.00 m con propiedad privada; al poniente: 10.00 m con calle sin nombre.

Superficie: 120.00 m².

El C. registrador dio entrada a la promoción y ordenó su publicación en GACETA DEL GOBIERNO y periódico de mayor circulación, por tres veces de tres en tres días, haciéndose saber a quienes se crean con derecho, comparezcan a deducirlo — Tlalnepantla, Méx., a 06 de marzo de 1992.—El C. Registrador, Lic. Isidro Rivas Juárez.—Rúbrica.

1634.—4, 8 y 13 mayo.

Exp. 4400/77/92, C. ABEL REYES SAMBRANO, promueve matriculación administrativa, sobre el inmueble ubicado en Sección "La Joya", manzana 01, lote 12, Cd. Cuauhtémec, mide y linda; al norte: 8.00 m con calle sin nombre; al sur: 8.00 m con lote No. 11; al oriente: 15.00 m con barranca; al poniente: 15.00 m con lote No. 13.

Superficie: 120.00 m².

El C. registrador dio entrada a la promoción y ordenó su publicación en GACETA DEL GOBIERNO y periódico de mayor circulación, por tres veces de tres en tres días, haciéndose saber a quienes se crean con derecho, comparezcan a deducirlo — Tlalnepantla, Méx., a 06 de marzo de 1992.—El C. Registrador, Lic. Isidro Rivas Juárez.—Rúbrica.

1634.—4, 8 y 13 mayo.

Exp. 4401/78/92, C. CEFERINO RODRIGUEZ ALARCON, promueve matriculación administrativa, sobre el inmueble ubicado en Sección "Chacalco", manzana 2, lote 21, Sta. Ma. Chiconautla, Ecatepec de Morelos, Estado de México, mide y linda; al norte: 15.00 m linda con lote No. 20; al sur: 15.00 m linda con lote No. 22; al oriente: 8.00 m linda con calle sin nombre, al poniente: 8.00 m linda con lote No. 8.

Superficie: 120.00 m².

El C. registrador dio entrada a la promoción y ordenó su publicación en GACETA DEL GOBIERNO y periódico de mayor circulación, por tres veces de tres en tres días, haciéndose saber a quienes se crean con derecho, comparezcan a deducirlo — Tlalnepantla, Méx., a 06 de marzo de 1992.—El C. Registrador, Lic. Isidro Rivas Juárez.—Rúbrica.

1634.—4, 8 y 13 mayo.

Exp. 4402/79/92, C. PINO RODRIGUEZ ALARCON, promueve matriculación administrativa, sobre el inmueble ubicado en Sección "Chacalco", manzana 2, lote 20, Sta. Ma. Chiconautla, Ecatepec de Morelos, mide y linda; al norte: 15.00 m linda con lote No. 19; al sur: 15.00 m linda con lote No. 21; al oriente: 8.00 m linda con calle sin nombre; al poniente: 8.00 m linda con lote No. 09.

Superficie: 120.00 m².

El C. registrador dio entrada a la promoción y ordenó su publicación en GACETA DEL GOBIERNO y periódico de mayor circulación, por tres veces de tres en tres días, haciéndose saber a quienes se crean con derecho, comparezcan a deducirlo — Tlalnepantla, Méx., a 06 de marzo de 1992.—El C. Registrador, Lic. Isidro Rivas Juárez.—Rúbrica.

1634.—4, 8 y 13 mayo.

Exp. 4403/80/92, C. JOSE LUIS ROMERO JUAREZ, promueve matriculación administrativa, sobre el inmueble ubicado en Sección "Tepetate", manzana 01, lote 04 Cd. Cuauhtémec, mide y linda; al norte: 8.00 m con calle sin nombre; al sur: 8.00 m con lote No. 03; al oriente: 15.00 m con lote No. 03; al poniente: 15.00 m con lote No. 05.

Superficie: 120.00 m².

El C. registrador dio entrada a la promoción y ordenó su publicación en GACETA DEL GOBIERNO y periódico de mayor circulación, por tres veces de tres en tres días, haciéndose saber a quienes se crean con derecho, comparezcan a deducirlo — Tlalnepantla, Méx., a 06 de marzo de 1992.—El C. Registrador, Lic. Isidro Rivas Juárez.—Rúbrica.

1634.—4, 8 y 13 mayo.

Exp. 4404/81/92, C. ANGELICA BRITO ESQUIVEL, promueve matriculación administrativa, sobre el inmueble ubicado en Sección "Tepetate" manzana 5, lote 2-A, Sta. Ma. Chiconautla, Ecatepec de Morelos, mide y linda; al norte: 8.00 m linda con lote No. 04; al sur: 8.00 m linda con calle sin nombre; al oriente: 15.00 m linda con lote No. 2; al poniente: 15.00 m linda con lote No. 5.

Superficie: 120.00 m².

El C. registrador dio entrada a la promoción y ordenó su publicación en GACETA DEL GOBIERNO y periódico de mayor circulación, por tres veces de tres en tres días, haciéndose saber a quienes se crean con derecho, comparezcan a deducirlo — Tlalnepantla, Méx., a 06 de marzo de 1992.—El C. Registrador, Lic. Isidro Rivas Juárez.—Rúbrica.

1634.—4, 8 y 13 mayo.

Exp. 4406/83/92, C. SARA RODRIGUEZ VARGAS, promueve matriculación administrativa, sobre el inmueble ubicado en Sección "Tepetate" manzana 1, lote 21, Sta. Ma. Chiconautla, Ecatepec de Morelos, Estado de México, mide y linda; al norte: 8.00 m linda con calle sin nombre; al sur: 8.00 m linda con lote No. 22; al oriente: 15.00 m linda con lote No. 19; al poniente: 15.00 m linda con calle sin nombre.

Superficie: 120.00 m².

El C. registrador dio entrada a la promoción y ordenó su publicación en GACETA DEL GOBIERNO y periódico de mayor circulación, por tres veces de tres en tres días, haciéndose saber a quienes se crean con derecho, comparezcan a deducirlo — Tlalnepantla, Méx., a 06 de marzo de 1992.—El C. Registrador, Lic. Isidro Rivas Juárez.—Rúbrica.

1634.—4, 8 y 13 mayo.

Exp. 4407/84/92 C. JUANA GARCIA DE CRUZ, promueve matriculación administrativa, sobre el inmueble ubicado en Sección "Nopalera", manzana 02, lote 14, Cd. Cuauhtémec, mide y linda; al norte: 8.00 m con propiedad privada; al sur: 8.00 m con calle sin nombre, al oriente: 15.00 m con lote No. 15; al poniente: 15.00 m con propiedad privada.

Superficie: 120.00 m².

El C. registrador dio entrada a la promoción y ordenó su publicación en GACETA DEL GOBIERNO y periódico de mayor circulación, por tres veces de tres en tres días, haciéndose saber a quienes se crean con derecho, comparezcan a deducirlo — Tlalnepantla, Méx., a 06 de marzo de 1992.—El C. Registrador, Lic. Isidro Rivas Juárez.—Rúbrica.

1634.—4, 8 y 13 mayo.

Exp. 4408/85/92, C. MARTIN TOLENTINO FLORENCIA, promueve matriculación administrativa, sobre el inmueble ubicado en Sección "Nopalera" manzana 2, lote 5, Sta. Ma. Chiconautla, Ecatepec de Morelos, Estado de México, mide y linda; al norte: 8.00 m linda con calle sin nombre; al sur: 8.00 m linda con propiedad privada; al oriente: 15.00 m linda con lote No. 6; al poniente: 15.00 m linda con lote No. 4.

Superficie: 120.00 m².

El C. registrador dio entrada a la promoción y ordenó su publicación en GACETA DEL GOBIERNO y periódico de mayor circulación, por tres veces de tres en tres días, haciéndose saber a quienes se crean con derecho, comparezcan a deducirlo — Tlalnepantla, Méx., a 06 de marzo de 1992.—El C. Registrador, Lic. Isidro Rivas Juárez.—Rúbrica.

1634.—4, 8 y 13 mayo.

Exp. 4439/86/92, C. ARACELI HERNANDEZ FLORES, promueve matriculación administrativa, sobre el inmueble ubicado en Sección "Nopalera" manzana 3, lote 12, Sta. Ma. Chiconautla, Ecatepec de Morelos, Estado de México, mide y linda; al norte: 8.00 m linda con calle sin nombre; al sur: 8.00 m linda con propiedad privada; al oriente: 15.00 m linda con lote No. 13; al poniente: 15.00 m linda con lote No. 11.

Superficie: 120.00 m².

El C. registrador dio entrada a la promoción y ordenó su publicación en GACETA DEL GOBIERNO y periódico de mayor circulación por tres veces de tres en tres días, haciéndose saber a quienes se crean con derecho comparezcan a deducirlo.—Tlalnepantla, Méx., a 06 de marzo de 1992.—El C. Registrador, Lic. Isidro Rivas Juárez.—Rúbrica.

1634.—4, 3 y 13 mayo.

Exp. 4410/87/92, C. ALFREDO HERNANDEZ ESPINDOLA, promueve matriculación administrativa, sobre el inmueble ubicado en Sección "Las Nopaleras", manzana 06 lote 37, Cd. Cuautlémoc, mide y linda; al norte: 15.00 m con lote No. 38; al sur: 15.00 m con lote No. 36; al oriente: 8.00 m con lote No. 06; al poniente: 8.00 m con calle sin nombre.

Superficie: 120.00 m².

El C. registrador dio entrada a la promoción y ordenó su publicación en GACETA DEL GOBIERNO y periódico de mayor circulación, por tres veces de tres en tres días, haciéndose saber a quienes se crean con derecho comparezcan a deducirlo.—Tlalnepantla, Méx., a 06 de marzo de 1992.—El C. Registrador, Lic. Isidro Rivas Juárez.—Rúbrica.

1634.—4, 8 y 13 mayo.

Exp. 4426/103/92, C. ANTONIO COVARRIBIAS LOZANO promueve matriculación administrativa, sobre el inmueble ubicado en sección "Soriano" Manzana 05, lote 17 Cd. Cuautlémoc, mide y linda, al norte: 8.00 m con calle sin nombre, al sur: 8.00 m con lote No. 8, al oriente: 15.00 m con lote No. 18, al poniente: 15.00 m con lote No. 16.

Superficie aproximada de: 120.00 m².

El C. registrador dio entrada a la promoción y ordenó su publicación en GACETA DEL GOBIERNO y periódico de mayor circulación, por tres veces de tres en tres días, haciéndose saber a quienes se crean con derecho comparezcan a deducirlo.—Tlalnepantla, Méx., a 06 de marzo de 1992.—El C. Registrador, Lic. Isidro Rivas Juárez.—Rúbrica.

1634.—4, 8 y 13 mayo.

Exp. 4434/111/92, C. ADELA VIGIL VIUDA DE ROSAS, promueve matriculación administrativa, sobre el inmueble ubicado en sección "Soriano", manzana 19, lote 1, Santa María Chiconautla, Ecatepec de Morelos, Estado de México, mide y linda; al norte: 16.00 m linda con lote No. 14, al sur: 16.00 m linda con calle sin nombre, al oriente: 7.50 m linda con lote No. 02, al poniente: 7.50 m linda con calle sin nombre.

Superficie aproximada de: 120.00 m².

El C. registrador dio entrada a la promoción y ordenó su publicación en GACETA DEL GOBIERNO y periódico de mayor circulación, por tres veces de tres en tres días, haciéndose saber a quienes se crean con derecho comparezcan a deducirlo.—Tlalnepantla, Méx., a 06 de marzo de 1992.—El C. Registrador, Lic. Isidro Rivas Juárez.—Rúbrica.

1634.—4, 8 y 13 mayo.

Exp. 4432/109/92, C. ESTELA BADILLO RENDON promueve matriculación administrativa, sobre el inmueble ubicado en sección "Soriano" manzana 09, lote 14, Santa María Chiconautla mide y linda, al norte: 8.00 m con calle sin nombre, al sur: 8.00 m con lote No. 05, al oriente: 15.00 m con lote No. 13, al poniente: 15.00 m con lote No. 15.

Superficie aproximada de: 120.00 m².

El C. registrador dio entrada a la promoción y ordenó su publicación en GACETA DEL GOBIERNO y periódico de mayor circulación, por tres veces de tres en tres días, haciéndose saber a quienes se crean con derecho comparezcan a deducirlo.—Tlalnepantla, Méx., a 06 de marzo de 1992.—El C. Registrador, Lic. Isidro Rivas Juárez.—Rúbrica.

1634.—4, 8 y 13 mayo.

Exp. 4431/103/92, C. RAUL MOSQUEDA SALINZ promueve matriculación administrativa, sobre el inmueble ubicado en sección "Soriano", manzana 19, lote 02, Santa María Chiconautla, Ecatepec de Morelos, Estado de México, mide y linda; al norte: 8.00 m linda con lote No. 11, al sur: 8.00 m linda con calle sin nombre, al oriente: 15.00 m linda con lote No. 03, al poniente: 15.00 m linda con lote No. 14 y 1.

Superficie aproximada de: 120.00 m².

El C. registrador dio entrada a la promoción y ordenó su publicación en GACETA DEL GOBIERNO y periódico de mayor circulación, por tres veces de tres en tres días, haciéndose saber a quienes se crean con derecho comparezcan a deducirlo.—Tlalnepantla, Méx., a 06 de marzo de 1992.—El C. Registrador, Lic. Isidro Rivas Juárez.—Rúbrica.

1634.—4, 8 y 13 mayo.

Exp. 4425/102/92, C. VALENTIN OCTAVIANO VEGA HERNANDEZ promueve matriculación administrativa, sobre el inmueble ubicado en sección "Soriano" manzana 09, lote 04, Ciudad Cuautlémoc, mide y linda; al norte: 8.00 m con lote No. 15, al sur: 8.00 m con calle sin nombre, al oriente: 15.00 m con lote No. 05, al poniente: 15.00 m con lote No. 03.

Superficie aproximada de: 120.00 m².

El C. registrador dio entrada a la promoción y ordenó su publicación en GACETA DEL GOBIERNO y periódico de mayor circulación, por tres veces de tres en tres días, haciéndose saber a quienes se crean con derecho comparezcan a deducirlo.—Tlalnepantla, Méx., a 06 de marzo de 1992.—El C. Registrador, Lic. Isidro Rivas Juárez.—Rúbrica.

1634.—4, 8 y 13 mayo.

Exp. 4411/88/92, C. MACARIO SEGUNDO MONDRAGON, promueve matriculación administrativa, sobre el inmueble ubicado en Sección "Las Nopaleras", manzana 05, lote 04, Cd. Cuautlémoc, mide y linda, al norte: 15.00 m con lote No. 03; al sur: 15.00 m con lote No. 05; al oriente: 8.00 m con área de donación; al poniente: 8.00 m con calle sin nombre.

Superficie: 120.00 m².

El C. registrador, dio entrada a la promoción y ordenó su publicación en GACETA DEL GOBIERNO y periódico de mayor circulación, por tres veces de tres en tres días, haciéndose saber a quienes se crean con derecho, comparezcan a deducirlo.—Tlalnepantla, Méx., a 06 de marzo de 1992.—El C. Registrador, Lic. Isidro Rivas Juárez.—Rúbrica.

1634.—4, 8 y 13 mayo.

Exp. 4412/89/92, C. LEONCIO ANGELES HERNANDEZ, promueve matriculación administrativa, sobre el inmueble ubicado en Sección "Las Nopaleras", manzana 06 lote 11, Cd. Cuautlémoc, mide y linda, al norte: 15.00 m con lote No. 10, al sur: 15.00 m con lote No. 12; al oriente: 8.00 m con calle sin nombre; al poniente: 8.00 m con lote No. 32.

Superficie: 120.00 m².

El C. registrador dio entrada a la promoción y ordenó su publicación en GACETA DEL GOBIERNO y periódico de mayor circulación, por tres veces de tres en tres días, haciéndose saber a quienes se crean con derecho, comparezcan a deducirlo.—Tlalnepantla, Méx., a 06 de marzo de 1992.—El C. Registrador, Lic. Isidro Rivas Juárez.—Rúbrica.

1634.—4, 8 y 13 mayo.

Exp. 4405/82/92, C. HELEODORO ANGEL NAVA, promueve matriculación administrativa, sobre el inmueble ubicado en Sección "Tepetitl", manzana 5, lote 0, Sta. Ma. Chiconautla, Ecatepec de Morelos, mide y linda; al norte: 17.00 m linda con calle sin nombre; al sur: 04.60 m linda con lote No. 02; al oriente: 18.20 m linda con calle sin nombre; al poniente: 15.00 m linda con lote No. 01.

Superficie: 164.28 m².

El C. registrador dio entrada a la promoción y ordenó su publicación en GACETA DEL GOBIERNO y periódico de mayor circulación por tres veces de tres en tres días, haciéndose saber a quienes se crean con derecho comparezcan a deducirlo.—Tlalnepantla, Méx., a 06 de marzo de 1992.—El C. Registrador, Lic. Isidro Rivas Juárez.—Rúbrica.

1634.—4 8 y 13 mayo.



Unión de Crédito Industrial del Estado de México, S. A. de C. V.
ORGANIZACION AUXILIAR DE CREDITO

AV. PARQUE CHAPULTEPEC NO. 105
COL. DEL PARQUE
NAUCALPAN, MEX.
MEXICO 10

TELS. 5-76-21-11
5-76-86-73

CONVOCATORIA

Por acuerdo del Consejo de Administración de la Unión de Crédito industrial del Estado de México, S.A. de C. V., se convoca a los señores accionistas - para que concurran a la

A S A M B L E A E S P E C I A L D E A C C I O N I S T A S


que se celebrará el día 2 de junio del año en curso a las 18:30 horas en el domicilio social de Río Frío No. 7, siendo la entrada por Av. Parque Chapultepec No. 105, Col. Del Parque, Naucalpan, México, bajo el siguiente


O R D E N D E L D I A

- I.- Designación de Escrutadores.
- II.- Conversión de Acciones de Capital con Derecho a Retiro a Capital sin Derecho a Retiro.
- III.- Nombramiento de las personas que han de encargarse de la protolocización en caso de aprobarse las modificaciones.

Para tener derecho de asistir a la Asamblea, los señores accionistas deberán depositar los Títulos de sus acciones cuando menos la víspera del día señalado para la misma en el domicilio social ó en cualquier Institución - de Crédito.

Naucalpan, México a 29 de abril de 1992.


LIC. RAFAEL VIDALES MENDEZ.
Presidente del Consejo.


ING. JOSE MANUEL LANGARICA AGUILAR.
Secretario del Consejo.



Unión de Crédito Industrial del Estado de México, S. A. de C. V.
ORGANIZACION AUXILIAR DE CREDITO

AV. PARQUE CHAPULTEPEC NO. 105
COL DEL PARQUE
NAUCALPAN. MEX.
MEXICO 10

TELS. 5-76-21-11
5-76-86-73

S E G U N D A C O N V O C A T O R I A

Por acuerdo del Consejo de Administración de la Unión de Crédito Industrial del Estado de México, S.A. de C. V., se convoca a los señores accionistas - para que concurran a la

A S A M B L E A G E N E R A L O R D I N A R I A


que se cita en segunda convocatoria y que se celebrará el día 2 de junio -- del año en curso a las 17:00 horas en el domicilio social de Río Frío No.7, siendo la entrada por Av. Parque Chapultepec No. 105, Col. Del Parque, - - Naucalpan, México, bajo el siguiente


O R D E N D E L D I A

- I.- Designación de Escrutadores.
- II.- Lectura del Informe del Consejo de Administración por el ejercicio de 1991.
- III.- Lectura de las cuentas y Balance General al 31 de diciembre de 1991, así como del Informe del Comisario.
- IV.- Discusión y aprobación en su caso de las cuentas y Balance del ejercicio de 1991.
- V.- Resolución sobre aplicación de resultados del ejercicio de 1991.
- VI.- Elección del Consejo de Administración para el ejercicio de 1992.
- VII.- Elección de Comisarios Propietario y Suplente para el ejercicio de 1992.
- VIII.- Ratificación de actos y acuerdos del Consejo de Administración.
- IX.- Lectura, discusión y aprobación en su caso del Acta de Asamblea, así como nombramiento de las personas que se autoricen para protocolizar esta acta.

Para tener derecho de asistir a la Asamblea, los señores accionistas deberán depositar los Títulos de sus acciones cuando menos la víspera del día señalado para la misma, en nuestro domicilio social ó en cualquier Institución de Crédito.

Naucalpan, México a 29 de abril de 1992.


LIC. RAFAEL VIDALES MENDEZ.
Presidente del Consejo.


ING. JOSE MANUEL LANGARICA AGUILAR.
Secretario del Consejo.



Unión de Crédito Industrial del Estado de México, S. A. de C. V.
ORGANIZACION AUXILIAR DE CREDITO

AV. PARQUE CHAPULTEPEC NO. 105
COL DEL PARQUE
NAUCALPAN, MEX.
MEXICO 10

TELS. 5-76-21-11
5-76-86-73

C O N V O C A T O R I A

Por acuerdo del Consejo de Administración de la Unión de Crédito Industrial del Estado de México, S.A. de C.V., se convoca a los señores accionistas - para que concurran a la

A S A M B L E A G E N E R A L E X T R A O R D I N A R I A


que se celebrará el día 2 de junio del año en curso a las 19:00 horas en el domicilio social de Río Frío No. 7, siendo la entrada por Av. Parque Chapultepec No. 105, Col. Del Parque, Naucalpan, México, bajo el siguiente


O R D E N D E L D I A

- I.- Designación de escrutadores.
- II.- Aumento de Capital Social.
- III.- Modificación a la Escritura Constitutiva, como consecuencia del Aumento de Capital.
- IV.- Nombramiento de las personas que han de encargarse de la protocolización en caso de aprobarse las modificaciones.

Para tener derecho de asistir a la Asamblea, los señores accionistas deberán depositar los Títulos de sus acciones cuando menos la víspera del día señalado para la misma en el domicilio social ó en cualquier Institución de Crédito.

Naucalpan, México a 29 de abril de 1992.


LIC. RAFAEL VIDALES MENDEZ.
Presidente del Consejo.


ING. JOSE MANUEL LANGARICA AGUILAR.
Secretario del Consejo.

CIA. MOLINERA DE SAN BARTOLO, S. A. DE C. V.

APARTADO POSTAL No. 30
(P. O. BOX No. 30)
NAUCALPAN DE JUÁREZ
EDO. DE MEXICO

AV. VENUSTIANO CARRANZA No. 30
C. P. 53000 NAUCALPAN DE JUÁREZ
EDO. DE MEXICO

TELS: 676-31-44
576-38-30
576-23-10
TELEFAX 368-21-81

CONVOCATORIA A ASAMBLEA GENERAL ORDINARIA DE ACCIONISTAS

De conformidad con las cláusulas Décima Primera, Décima Segunda y demás aplicables de los estatutos sociales, se convoca formalmente a los accionistas de "COMPANIA MOLINERA DE SAN BARTOLO", S.A. DE C.V., a la Asamblea General Ordinaria de Accionistas que tendrá lugar el día lunes 25 de mayo de 1992, a las 10:00 hrs., en las oficinas ubicadas en Avenida Venustiano Carranza No. 30, Naucalpan de Juárez, Edo. de México, domicilio social de la sociedad, y misma asamblea que se celebrará bajo el siguiente,

"ORDEN DEL DIA

1. Discusión, aprobación o modificación, según sea el caso, del informe del Consejo de Administración, incluyendo los estados financieros de la sociedad y el informe del comisario, por los ejercicios sociales que terminaron el 30 de abril de 1990, el 31 de diciembre de 1990 y el 31 de diciembre de 1991 de conformidad con el artículo 172 de la Ley General de Sociedades Mercantiles.
2. Aprobación y ratificación, en su caso, de lo actuado por los miembros del Consejo de Administración, funcionarios y comisario, por los ejercicios sociales bajo estudio.
3. Elección o reelección, según sea el caso, del Consejo de Administración, funcionarios y comisario de la empresa.
4. Determinación de los emolumentos correspondientes a los miembros del Consejo de Administración y comisario de la empresa por los ejercicios sociales que terminaron el 30 de abril de 1990, el 31 de diciembre de 1990 y el 31 de diciembre de 1991.
5. Asuntos varios relacionados con los puntos anteriores."

Todo accionista podrá ser representado en la asamblea para la cual se convoca por medio de la persona que designe como apoderado mediante carta poder, a excepción de administradores y comisarios, quienes no podrán actuar como apoderados.

Salvo orden judicial en contrario, esta sociedad solamente reconocerá como accionistas de la misma, a aquellas personas físicas o morales, que aparezcan con tal carácter en el libro registro de accionistas.

Naucalpan de Juárez, Edo. de México, a 1 de mayo de 1992.

Por el Consejo de Administración:

Don Fermin Larregui González
P r e s i d e n t e



GOBIERNO DEL ESTADO DE MEXICO
 SECRETARIA DE ADMINISTRACION
 DIRECCION DE RECURSOS MATERIALES

CONVOCATORIA NO. 04-AC-LP-92
 PARA LA ADQUISICION CONSOLIDADA DE VESTUARIO Y CALZADO

En cumplimiento de las disposiciones establecidas en el Artículo 9º de la Ley sobre Adquisiciones, Enajenaciones, Arrendamientos, Mantenimientos y Almacenes, la Dirección de Recursos Materiales,

CONVOCA

A las empresas interesadas en participar en la licitación pública, que a continuación se describe:

NUMERO DE CONCURSO	GIRO	DESCRIPCION GENERICA DE LOS BIENES	PRESENTACION DE PROPUESTAS Y ACTO DE APERTURA		
			DIA	HORA	LUGAR
11-AC-92	3020 2310	VESTUARIO EN GENERAL Y CALZADO: UNIFORMES, CAMISOLAS, PANTALONES DE VESTIR Y DE MONTAR, CHAMARRAS, DISTINTIVOS, CONDECORACIONES Y BLANCOS; ASI COMO CALZADO E INSIGNIAS; EN CANTIDADES Y ESPECIFICACIONES DIVERSAS.	11-V-92	11:00	SALA DE CONCURSOS DE LA DIRECCION DE RECURSOS MATERIALES SITO EN EL EDIFICIO "B" DE LA PLAZA FRAY ANDRES DE CASTRO, PRIMER PISO; COLONIA CENTRO DE LA CIUDAD DE TOLUCA, MEXICO.

Las personas físicas y morales que participen deben tener como actividad primordial la producción y comercialización de vestuario en general y calzado, así como la capacidad económica, técnica y productiva para cumplir los compromisos que se deriven del acto de concurso.

Los interesados en presentar propuestas deberán entregar durante los dos días hábiles anteriores de la fecha de celebración del presente concurso, ante el Departamento de Análisis y Registro de Proveedores, de 10:00 a 15:00 y de 17:00 a 20:00 horas, la documentación siguiente: curriculum general con información actualizada, documentada y dictaminada y lista de los precios máximos que desea registrar ante la Dirección de Recursos Materiales para su autorización.

Las bases para concursar estarán disponibles en el departamento citado al día siguiente de la fecha de publicación de esta convocatoria y hasta dos días antes del acto de apertura de ofertas; su costo es de \$ 80.000.00 (OCHENTA MIL PESOS 00/100 M.N.), y pueden pagarse en cheque cruzado expedido a favor de la Dirección de Recursos Materiales o en efectivo.

Las muestras para obtener las especificaciones y sobre las cuales deben elaborarse las propuestas, estarán a su disposición en el Departamento de Investigación y Valoración de Suministros de 10:00 a 15:00 horas, previa adquisición de las bases de concurso.

Las ofertas se entregarán en sobre cerrado, conteniendo al frente los datos generales del proveedor, número de concurso, fecha de realización y giro comercial, el día y hora de celebración del concurso.

Toluca, Méx., a 4 de mayo de 1992.

A T E N T A M E N T E.
SUFRAGIO EFECTIVO. NO REELECCION.

RICARDO BARRAZA SANCHEZ ARMASS
DIRECTOR DE RECURSOS MATERIALES.