



GACETA DEL GOBIERNO



Periódico Oficial del Gobierno Constitucional del Estado de México

REGISTRO DGC NUM. 001 1021 CARACTERISTICAS 113282801

Mariano Matamoros Sur No. 308 C.P. 50130 Toluca, México

Tomo CLIV

Toluca de Lerdo, Méx., lunes 26 de octubre de 1992

Número 82

SECCION SEGUNDA

PODER EJECUTIVO DEL ESTADO

El Ciudadano **LICENCIADO IGNACIO PICHARDO PAGAZA**, Gobernador del Estado Libre y Soberano de México, a sus habitantes sabed:

Que la Legislatura del Estado, ha tenido a bien aprobar lo siguiente:

DECRETO NUMERO 131

La H. "LI" Legislatura del Estado de México

D E C R E T A :

ARTICULO PRIMERO.- Se desafectan del servicio público municipal al que pudieran estar destinadas y se convierten en bienes propios o del dominio privado del Municipio de Toluca, Méx., las fracciones de terreno que forman parte del área de donación y de calle ubicadas en el Fraccionamiento las Torres de la Colonia Científicos, con los siguientes datos de identificación:

- a).- Del área de donación del H. Ayuntamiento, una superficie de 3,031.28438 M2., con las siguientes medidas y colindancias: Al norte, 50.411 m., con restos del área de donación; al sur, 54.00 m., con Calle Industria Minera; al oriente, 57.294 m., con vía pública proyectada; al poniente, 58.921 m., con Calle Marie Curie.

Tomo CLIV Toluca de Lerdo, Méx., lunes 26 de octubre de 1992 | No. 82

ACTA SINTETICA de la reunión efectuada por el Consejo Directivo de los Servicios Educativos Integrados al Estado de México.

SUMARIO :

SECCION SEGUNDA

PODER EJECUTIVO DEL ESTADO

AVISOS JUDICIALES: 5978, 5983, 5984, 5969, 5972, 5977, 5974, 5972, 5979, 5986, 5987, 5988, 489-A1, 5985, 5971, 5999, 487-A1, 6000, 5996, 5980, 5997, 5989, 5975 y 5976.

AVISOS ADMINISTRATIVOS Y GENERALES: 5961, 5973, 6001, 5981, 5998, 488-A1, 5968, 5970, 5982, 5993, 5992, 5994, 5991, 5990 y 5995.

FE DE ERRATA del edicto número 429-A1, publicado los días 25 de septiembre, 7 y 20 de octubre del año actual.

DECRETO NUMERO 131.—Con el que se desafectan del servicio público municipal al que pudieran estar destinadas y se convierten en bienes propios o del dominio privado del municipio de Toluca, Méx., las fracciones de terreno que forman parte del área de donación y de calle ubicadas en el fraccionamiento Las Torres de la Colonia Científicos, y se autoriza al Ayuntamiento de Toluca a permutar dichos inmuebles.

(Viene de la primera página)

b).— De la vía pública proyectada, en una superficie de 566.33748 M2., con las siguientes medidas y colindancias: al norte, 9.915 m., con resto de la vía pública proyectada; al sur 9.911 m., con Calle Industria Minera; al oriente, 56.993 m., con lotes 2 y 3 de la manzana 15; al poniente, 57.294 m., con área de donación de la manzana 11.

Por consiguiente, la superficie total de los predios a) y b) es de 3,597.62186 M2.

ARTICULO SEGUNDO.— Se autoriza al Ayuntamiento de Toluca, Méx., a permutar los inmuebles a que se refiere el artículo precedente, por el que es propiedad del fideicomiso irrevocable traslativo de dominio, que se identifica de la siguiente forma: Predio ubicado en el fraccionamiento Las Torres de la Colonia Científicos con una superficie de 3,597.62186 M2., y las siguientes medidas y colindancias: Al norte, 62.337 m., con lote 1 de la manzana 15; al sur, 64.000 m., con Calle Industria Minera; al oriente, 56.993 m., con lotes 11 y 19 de la manzana 15; al poniente, 57.015 m., con vía pública proyectada.

ARTICULO TERCERO.— Se faculta al Ayuntamiento indicado para que a través de sus apoderados o representantes legalmente investidos, comparezca a suscribir los documentos que se deriven de la operación de permuta que se autoriza por este decreto.

T R A N S I T O R I O S

ARTICULO PRIMERO.- El presente decreto de autorización al Ayuntamiento de Toluca, Méx., para permutar dos fracciones de terreno de propiedad municipal, por otro del Fideicomiso Irrevocable Traslative de Dominio, entrará en vigor al día siguiente de su publicación en el Periódico Oficial "GACETA DEL GOBIERNO" del Estado.

ARTICULO SEGUNDO.- El Ayuntamiento hará la declaratoria respectiva de cambio de destino y que los inmuebles de propiedad municipal materia de este decreto se han convertido en bienes propios o del dominio privado del Municipio.

LO TENDRA ENTENDIDO EL GOBERNADOR DEL ESTADO, HACIENDO QUE SE PUBLIQUE Y SE CUMPLA.

Dado en el Palacio del Poder Legislativo en la Ciudad de Toluca de Lerdo, Méx., a los diez días del mes de octubre de mil novecientos noventa y dos.- Presidente.- C. Dip. Eduardo Alarcón Zámano; Secretario.- C. Dip. Dr. Sergio Valdés Arias; Secretario.- C. Dip. Felipe Tapia Sánchez; Prosecretario.- C. Dip. Agustín González Ortega; Prosecretario.- C. Dip. Aurelio Salinas Ortiz.- Rúbricas.

Por tanto mando se publique, circule, observe y se le dé el debido cumplimiento.

Toluca de Lerdo, Méx., a 23 de octubre de 1992.

EL GOBERNADOR DEL ESTADO

LIC. IGNACIO PICHARDO PAGAZA.

(Rúbrica)

EL SECRETARIO GENERAL DE GOBIERNO

LIC. HUMBERTO LIRA MORA.

(Rúbrica)

ACTA SINTETICA DE LA REUNION EFECTUADA POR EL
CONSEJO DIRECTIVO DE LOS SERVICIOS EDUCATIVOS
INTEGRADOS AL ESTADO DE MEXICO

En la ciudad de Toluca de Lerdo, capital del Estado de México, siendo las 10:00 horas del día 29 de septiembre de mil novecientos noventa y dos, reunidos en la Sala de Juntas de la Dirección General de los Servicios Educativos Integrados al Estado de México, loc CC. licenciado Jaime Almazán Delgado, Secretario de Educación, Cultura y Bienestar Social y Presidente del Consejo Directivo del Organismo; ingeniero Rafael Arias Valdés, Secretario de Administración y Vicepresidente del Consejo Directivo e ingeniero Manuel Garza Caballero, Director General de los Servicios Educativos Integrados al Estado de México y Secretario del Consejo Directivo; así como el contador público José Merino Mañón, Secretario de Finanzas y Planeación; licenciado Enrique Medina Bobadilla, Director Jurídico y Consultivo de la Secretaría de Gobierno; y profesores Enrique Gómez Bravo y Ranulfo Vivero Castañeda, Directores Generales de Operación y Desarrollo Educativo, respectivamente, de la Secretaría de Educación, Cultura y Bienestar Social como Vocales, con el objeto de sesionar en apego a sus funciones y atribuciones de acuerdo al siguiente:

ORDEN DEL DIA

1. Lista de asistentes.
2. Análisis y aprobación, en su caso, de los Comités Ejecutivos de Adquisiciones, Enajenaciones y de Arrendamientos de Primer y Segundo Nivel.
3. Asuntos Generales.

Respecto al primer punto se pasó lista de asistencia, encontrándose presentes los Consejeros citados.

En el segundo punto se presentaron las normas para el funcionamiento del Comité Ejecutivo de Adquisiciones, Enajenaciones y de Arrendamientos.

Asimismo, se aprobó por unanimidad de votos la integración de los Comités en su Primer y Segundo Nivel, de la siguiente manera:

PRIMER NIVEL

PRESIDENTE:

DIRECTOR GENERAL DE LOS SEIEM

PRESIDENTE SUPLENTE:

COORDINADOR GENERAL DE ADMINISTRACION
Y FINANZAS

SECRETARIO EJECUTIVO:	SUBDIRECTOR GENERAL DE SERVICIOS ADMINISTRATIVOS
VOCAL:	SUBDIRECTOR GENERAL DE PLANEACION EDUCATIVA
	JEFE DEL DEPARTAMENTO DE RECURSOS MATERIALES Y SERVICIOS
	JEFE DEL DEPARTAMENTO DE RECURSOS FINANCIEROS
ASESOR:	JEFE DEL DEPARTAMENTO DE ASUNTOS JURIDICOS Y LABORALES
SUPERVISOR:	CONTRALOR INTERNO

SEGUNDO NIVEL

SUBDIRECTOR GENERAL DE SERVICIOS ADMINISTRATIVOS
 JEFE DEL DEPARTAMENTO DE RECURSOS MATERIALES Y SEVICIOS
 JEFE DEL DEPARTAMENTO DE RECURSOS FINANCIEROS
 JEFE DEL DEPARTAMENTO DE PROGRAMACION Y PRESUPUESTO


Se determinaron los montos mínimos y máximos de adjudicación de los Comités integrados:

	<u>M O N T O</u>	MODALIDAD
<u>COMITE DEL PRIMER NIVEL</u>	250'000,000.00 EN ADELANTE	CONCURSO MAYOR
<u>COMITE DE SEGUNDO NIVEL</u>	100'000,000.00 A 250'000,000.00	SOBRE CERRADO
	10'000,000.00 A 100'000,000.00	CONCURSO MENOR
DEPARTAMENTO DE RECURSOS MATERIALES Y SERVICIOS	HASTA 10'000,000.00	ADJUDICACION DIRECTA

En el punto número tres de asuntos generales, no se trató ningún asunto.

No habiendo otro asunto que tratar se dió por terminada la sesión del Consejo Directivo de los Servicios Educativos Integrados al Estado de México, siendo las o n c e horas del mismo día en que se actua, firmando al margen y al calce la totalidad de los integrantes del Consejo.

PRESIDENTE

J.A. 
LIC. JAIME ALMAZAN DELGADO
SECRETARIO DE EDUCACION,
CULTURA Y BIENESTAR SOCIAL

VICEPRESIDENTE

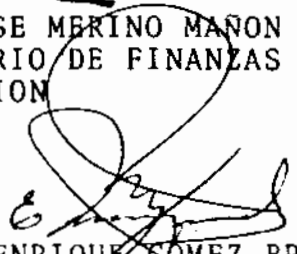

ING. RAFAEL ARIAS VALDES
SECRETARIO DE ADMINISTRACION


SECRETARIO


ING. MANUEL GARZA CABALLERO
DIRECTOR GENERAL DE LOS SEIEM

VOCALES


C.P. JOSE MERINO MAÑON
SECRETARIO DE FINANZAS Y
PLANEACION


PROFR. ENRIQUE GOMEZ BRAVO
DIRECTOR GENERAL DE
OPERACION EDUCATIVA


LIC. ENRIQUE MEDINA BOBADILLA
DIRECTOR JURIDICO Y CONSULTIVO


PROFR. RANELFO VIVERO CASTAÑEDA
DIRECTOR GENERAL DE
DESARROLLO EDUCATIVO

AVISOS JUDICIALES

JUZGADO 5o. CIVIL DE PRIMERA INSTANCIA

DISTRITO DE TEXCOCO

EDICTO

PROMOTORA HABITACIONAL SAN JUAN DE ARAGON, S.A. POR MEDIO DE SU REPRESENTANTE.

MELCHOR ORIHUELA VALLE, en el expediente número 178/92, relativo al juicio ordinario civil, le demanda la usucapion del lote de terreno 86, manzana 32, colonia Bosques de Aragón de esta ciudad, cuyas medidas y colindancias son: al norte: 20.75 m con propiedad del Sr. Luis Carlos Ayala Hernández; al sur: 23.00 m con propiedad del Sr. Benjamín Fariás Saucedo; al oriente: 14.20 m con propiedad del Sr. José Guadalupe Escudero Arenas; y al poniente: 7.70 m con la calle de Bosques de Colombia, con una superficie de 234.71 metros cuadrados. Ignorándose su domicilio, se le emplaza para que dentro del término de treinta días siguientes a la última publicación de este edicto comparezca a juicio, con el apercibimiento que de no hacerlo el juicio se seguirá en su rebeldía, asimismo se le previene para que señale domicilio dentro de esta ciudad, con el apercibimiento que de no hacerlo las posteriores notificaciones y aun las personales se le harán por medio de lista y Boletín Judicial que será fijado en los estrados de este H. juzgado.

Para su publicación por tres veces de ocho en ocho días en la GACETA DEL GOBIERNO del Estado y en el periódico de mayor circulación de esta ciudad, se expide el presente en Ciudad Nezahualcóyotl, México, a los veintidós días del mes de agosto de mil novecientos noventa y dos.—Doy fe.—C. Segundo Secretario de Acuerdos, P.D. Marín López Gordillo.—Rúbrica.

5978.—26 octubre, 6 y 18 noviembre

JUZGADO PRIMERO DE LO FAMILIAR

DISTRITO DE TEXCOCO

EDICTO

Expediente Núm. 669/92
Primera Secretaría

C. GERARDO GONZALEZ SAUCEDO

La C. GUADALUPE GONZALEZ GONZALEZ, le demanda en la vía ordinaria civil, las siguientes prestaciones: a). La disolución del vínculo matrimonial que los une; b). El otorgamiento de la pensión alimenticia para su menor hija LESSLY GUADALUPE GONZALEZ GONZALEZ; y c). El pago de los gastos y costas del juicio, se le hace saber que deberá apersonarse al presente juicio dentro del término de treinta días contados a partir del siguiente al en que surta efectos la última publicación ordenada, si pasado este término no comparece por sí, por apoderado o por gestor que pueda representarlo se seguirá el juicio en su rebeldía y las subsecuentes notificaciones se le harán por medio de lista y Boletín Judicial.

Publíquese por tres veces de ocho en ocho días en el periódico oficial GACETA DEL GOBIERNO del Estado y en otro de circulación de esta ciudad. Dado en Ciudad Nezahualcóyotl, México, a los cuatro días del mes de agosto de mil novecientos noventa y dos.—Doy fe.—El C. Primer Secretario, Lic. J. Ascención Mendoza Pineda.—Rúbrica.

5983.—26 octubre, 6 y 18 noviembre

JUZGADO 3o. CIVIL DE PRIMERA INSTANCIA

DISTRITO DE TEXCOCO

EDICTO

JUSTINO FERNANDEZ MIRANDA.

JUAN VELAZQUEZ CARRILLO, en el expediente marcado con el número 1918/92, que se tramita en este juzgado, le demanda en la vía ordinaria civil de usucapion, respecto del lote de terreno marcado con el número 23, de la manzana 208, de la colonia Estado de México de esta ciudad, el cual mide y linda: al norte: 21.50 m con lote 27; al sur: 21.50 m con lote 25; al oriente: 10.00 m con lote 5; al poniente: 10.00 m con calle 34; con una superficie total aproximada de 215.00 metros cuadrados. Ignorándose su domicilio, se le emplaza para que comparezca por sí, por apoderado o por gestor que pueda representarlo a juicio durante los treinta días siguientes a la última publicación de este edicto, apercibiéndolo que si no comparece se seguirá el presente juicio en rebeldía,

y las subsecuentes notificaciones se le harán en términos del artículo 195 del Código de Procedimientos Civiles, quedando en la secretaría las copias simples de traslado.

Publíquese este edicto por tres veces de ocho en ocho días en el periódico GACETA DEL GOBIERNO que se edita en Toluca, México, así como en un periódico de mayor circulación de esta ciudad, se expide el presente en Ciudad Nezahualcóyotl, México, a los veinte días del mes de octubre de mil novecientos noventa y dos.—Doy fe.—Segundo Secretario de Acuerdos, C. P.D. Mari-sela Carreón Castro.—Rúbrica.

5983.—26 octubre, 6 y 18 noviembre

JUZGADO PRIMERO DE LO CIVIL

DISTRITO DE TOLUCA

EDICTO

Expediente 3131/1991, ejecutivo mercantil, BANCO INTERNACIONAL, S.N.C., contra TEODORO SERRANO TREJO, cuarta almoneda, doce horas, trece de noviembre del año en curso, terreno y construcción erigida en el mismo, ubicado en Vicente Guerrero sin número, en el poblado de Guadalupe Yancuitalpan, municipio de Santiago Tianguistenco, Estado de México, norte: 17.05 m con Abel López G. y 8.00 m con calle de Vicente Guerrero; sur: 22.10 m con Pedro Verona López; oriente: 109.55 m con Luis Delgadillo, Juana y Francisca Blancas; sureste: 13.10 m con calle Granaditas; poniente: 92.50 m con Teodoro Serrano Trejo y 27.25 m con Abel López, superficie (según escritura) Santiago Tilapa 2,609.00 m2. Predio rústico de cultivo de temporal denominado Falda del Cerro Cueto, ubicado en domicilio conocido en Capulhuac, Estado de México; norte: 64.30 m con Eligio Serrano Trejo; sur: 80.18 m con Andrés Serrano Trejo; oriente: 40.32 m con Carlos López; poniente: 44.30 m con Inocente Catzoli; superficie (según escritura) 3,056.50 m2. Bienes muebles: 1.—Un juego de Cartas marca Whittin, con serie número 365018, modelo C 1936, maquinaria de modelo antiguo en color verde, sin comprobar su funcionamiento, seis millones de pesos. 2.—Juego de cartas, marca Whittin, con serie número 341010, modelo 1934, maquinaria de modelo antiguo, en color verde, sin comprobar su funcionamiento, seis millones de pesos. 3.—Veloz marca Howard Bullough, modelo 1938, 120 uas, maquinaria de modelo antiguo, en color verde, sin comprobar su funcionamiento, dos millones trescientos mil pesos. 4.—Veloz marca Howard Bullough, modelo 1899, 52 uas, dos millones de pesos. 5.—Veloz marca Howard Bullough, modelo 1909, 180 uas, maquinaria (D y E), modelo antiguo, en color verde, sin comprobar su funcionamiento, dos millones quinientos mil pesos. 6.—Abridor de lana marca Sargent's Son's, modelo 1975, con serie No. 219, maquinaria antigua, color verde, sin comprobar su funcionamiento, un millón quinientos mil pesos. 7.—Cortadora marca Kelwert, modelo 1960, maquinaria de modelo antiguo, color verde, sin comprobar su funcionamiento, un millón de pesos. 8.—Recuperador de lana marca Sargent's Son's, modelo 1925 serie No. 213, maquinaria de modelo antiguo, color gris, sin comprobar su funcionamiento, tres millones quinientos mil pesos, valor del predio descrito en primer término: ciento treinta y tres millones doscientos ochenta mil pesos, valor del predio descrito en segundo lugar: un millón quinientos veintiocho mil doscientos cincuenta pesos; gravámenes: 1.—Contrato de crédito de habilitación o avío por \$ 50,000.00, otorgado por el Banco Internacional, S.N.C. 2.—Embargo judicial, expediente 350/1991, promovido por Cecilia Vilchis Velázquez por \$ 15,894,000.00. 3.—Embargo judicial, expediente 352/1991, promovido por Cecilia Vilchis Velázquez por \$ 26,800,000.00. 4.—Contrato de crédito simple por \$ 120,000,000.00, otorgado por Banca Confía. 5.—Embargo judicial, expediente 265/91, promovido por José Luis Chávez Astorga como endosatario del Banco Internacional, S.N.C. por \$ 29,691,313.00. 6.—Embargo judicial, expediente 239/91, promovido por Banca Internacional, S.N.C. por \$ 53,000,000.00. Base: ciento dieciséis millones cuatrocientos treinta y cinco mil cuatrocientos catorce pesos setenta centavos, se convocan acreedores y se cita a los acreedores que figuran en el certificado de gravámenes.

Para su publicación por una sola vez en GACETA DEL GOBIERNO del Estado, tablas de avisos de este juzgado y en las del Juzgado Civil de Primera Instancia de Toluca del Valle, México. Dado en el Palacio de Justicia de la ciudad de Toluca, Estado de México a los veinte días del mes de octubre de mil novecientos noventa y dos.—Doy fe.—Primer Secretario de Acuerdos, Lic. Arturo Espinosa García.—Rúbrica.

5984.—26 octubre

**JUZGADO CIVIL DE PRIMERA INSTANCIA
DISTRITO DE TENANGO DEL VALLE
E D I C T O**

Expediente número 1189/92, JOSE DE ARIMATEA AGUILAR LOPEZ, promoviendo por su propio derecho en la vía de jurisdicción voluntaria, diligencias de inmatriculación, respecto de un terreno ubicado en el poblado de Guadalupe Yancuntlalpan, municipio de Santiago Tianguistenco, México, el cual tiene las siguientes medidas y colindancias: al norte: 14.40 m con Fernando Alvirde, al sur: 14.40 m con Avenida Hidalgo; al oriente: 53.00 m con Jardín de Niños, al poniente: 53.00 m con Gonzalo Verona, con una superficie aproximada de 763.29 metros cuadrados.

El C. Juez de los autos admitió la promoción y ordenó su publicación del presente en la GACETA DEL GOBIERNO del Estado y en otro periódico de mayor circulación de la ciudad de Toluca, México, por tres veces con intervalos de diez días, haciéndoles saber a quienes se crean con igual o mejor derecho lo deduzcan en términos de ley.—Tenango del Valle, México, a quince de octubre de mil novecientos noventa y dos.—Doy fe.—C. Secretario de Acuerdos P.D. Abel Flores Vences.—Rúbrica.

5969.—26 octubre, 10 y 25 noviembre

**JUZGADO PRIMERO DE LO CIVIL
DISTRITO DE TOLUCA
E D I C T O**

Expediente número 3645/1991, BALTAZAR RANGEL ALVAREZ, promueve diligencias de información ad perpetuum, con el fin de acreditar la posesión que dice tener sobre inmueble ubicado en la calle de Cristóbal Colón número 102, en el municipio de Zinacantan, México, norte: 9.60 m con propiedad de Alicia Sáenz; sur: 9.60 m con callejón de el Calvario; oriente: 16.30 m con calle de Cristóbal Colón; poniente: 16.30 m con propiedad de Elpidio Cortés superficie de: 155.48 m², en cumplimiento a lo ordenado por el artículo 2898 del Código Civil vigente.

Para su publicación por tres veces de tres en tres días en GACETA DEL GOBIERNO del Estado y periódico local de mayor circulación. Dado en el Palacio de Justicia de la ciudad de Toluca, Estado de México, a los dieciséis días del mes de octubre de mil novecientos noventa y dos.—Doy fe.—Primer Secretario de Acuerdos, Lic. Arturo Espinosa García.—Rúbrica.

5972.—26, 29 octubre y 4 noviembre

**JUZGADO SEGUNDO DE LO CIVIL
DISTRITO DE TOLUCA
E D I C T O**

En los autos del expediente número 97/90, relativo al juicio ejecutivo mercantil, promovido por BANCOMER, S.N.C., en contra de JESUS RUIZ RUIZ, el C. Juez Segundo Civil de este distrito judicial, señaló las trece horas del día treinta de noviembre de este año, para que tenga verificativo la primera almoneda de remate de los bienes embargados en el presente juicio, consistentes en una casa habitación que se encuentra ubicada en el poblado de Agostadero, municipio de Acambay, México, con las siguientes medidas y colindancias: al norte: 11.00 m con Antonio Alcántara; al sur: 11.00 m con calle Jiménez Cantú; al oriente: 38.00 m con Alvaro Mejía; al poniente: 38.00 m con Fortino González, datos registrales asiento No. 285, volumen LXXI, libro primero, sección primera, de fecha 6 de agosto de 1984.

El C. juez ordenó su publicación en el periódico oficial GACETA DEL GOBIERNO del Estado, por tres veces dentro de nueve días y en la misma forma y términos en la tabla de avisos de este juzgado, y en los estrados del Juzgado de Primera Instancia de El Oro México, convocando postores y citando acreedores y sirviendo de base para el remate la cantidad que cubra las dos terceras partes de treinta y tres millones doscientos setenta y ocho mil quinientos pesos.—Toluca, México, a 19 de octubre de 1992.—Doy fe.—C. Secretario, Lic. Ma. Cristina Miranda de Hernández.—Rúbrica.

5977.—26, 29 octubre y 4 noviembre

**JUZGADO TERCERO DE LO CIVIL
DISTRITO DE TOLUCA
E D I C T O**

En el expediente número 1984/92, relativo a las diligencias de información ad perpetuum, promovidas por MARIA ENCARNACION MONTES DE OCA VILLEGAS, referentes a una fracción de terreno que se encuentra ubicada en paso de servidumbre que sale a la calle de Bahía de Todos los Santos s/n., Santa Ana Tlapatlán, municipio de Toluca, México, y cuyas medidas y colindancias son las siguientes: al norte: 3.00 m con paso de servidumbre que sale a la calle de Bahía de Todos los Santos y Feliciano

Montes de Oca Villegas; al sur: 8.00 m con Víctor Manuel Casas; al oriente: 20.00 m con Pompeyo Peña González; al poniente: 20.00 m con Lucía Hernández García, con superficie de 160.00 metros cuadrados.

El C. Juez Tercero Civil de Toluca, México, ordenó su publicación por medio de edictos que se publicarán en un periódico de mayor circulación por tres veces durante tres en tres días, haciéndole saber a quien se crea con algún derecho sobre el inmueble lo deduzca en términos de ley.—Doy fe.—Toluca, Méx., a 21 de octubre de 1992.—El C. Secretario, Lic. Leopoldo Albiter González.—Rúbrica.

5974.—26, 29 octubre y 4 noviembre.

**JUZGADO TERCERO DE LO CIVIL
DISTRITO DE TOLUCA
E D I C T O**

En el expediente 1865/92, FELIX SANCHEZ VDA. DE MONTES, promueve información ad perpetuum para acreditar que ha poseído por el tiempo y condiciones de ley, de un inmueble ubicado en la calle de Juárez número 128, en la población de San Luis Mexitepec, México, con las siguientes medidas y colindancias: al norte: 53.85 m con Juan Orozco García; al sur: 53.85 m con Antonio García; al poniente: 15.09 m con Josefina Ramírez; al oriente: con calle Benito Juárez; con superficie total de 766.50 m².

El C. juez dio entrada a la solicitud y ordenó su publicación por tres veces de tres en tres días en los periódicos GACETA DEL GOBIERNO y otro de mayor circulación en el Estado, haciéndose saber a quienes se crean con igual o mejor derecho lo deduzcan en términos de ley.—Toluca, México, a veintinueve de septiembre de mil novecientos noventa y dos.—Doy fe.—C. Segundo Secretario, Lic. Bertha J. Tinajero Almaraz.—Rúbrica.

5972.—26, 29 octubre y 4 noviembre

**JUZGADO PRIMERO FAMILIAR
DISTRITO DE TOLUCA
E D I C T O**

C. TOMAS DOMINGO HUSTRON ESCOBAR.

En los autos del expediente 720/92, radicado en este juzgado, la C. FMA JUSTINA BECERRIL MONTES DE OCA, le demanda la disolución del vínculo matrimonial que lo une y demás prestaciones, con fundamento en el artículo 253 fracción VIII del Código Civil vigente en el Estado, la ciudadana juez acordó y en virtud de que se desconoce su domicilio se emplazado por medio de edictos que se publicarán por tres veces de ocho en ocho días en el periódico GACETA DEL GOBIERNO del Estado, y en otro periódico local de mayor circulación, para que dentro del término de treinta días contados a partir del siguiente al en que surta sus efectos la última publicación comparezca a este juzgado por sí, o por gestor que pueda representarlo para dar contestación a la demanda instaurada en su contra, apercibiéndolo que de no comparecer dentro del término concedido se seguirá el juicio en su rebeldía, haciéndose las ulteriores notificaciones en términos del artículo 195 del Código Adjetivo de la Materia por todo el tiempo del emplazamiento para los efectos legales conducentes. Dada en Toluca, México, a los siete días del mes de octubre de mil novecientos noventa y dos.—Doy fe.—C. Secretario, Lic. Juan Antonio García Celón.—Rúbrica.

5979.—26 octubre, 6 y 13 noviembre

**JUZGADO 6o. CIVIL DE PRIMERA INSTANCIA
DISTRITO DE TLALNEPANTLA-ECATEPEC
E D I C T O**

Expediente Núm. 1957/92
Segunda Secretaría

TOMAS PELCASTRE ARIAGA, promueve información ad perpetuum, respecto del terreno ubicado en calle Nayarit 226, colonia la Purísima Concepción, en Tlalpantla, municipio de Ecatepec de Morelos, Estado de México con las medidas y colindancias: al norte: en 15.00 m con Tomás Pelcastre; al sur, en 15.00 m con José Mañón Basurto; al oriente: en 10.00 m con calle cerrada de Nayarit; y al poniente: en 10.00 m con Tomás Pelcastre (antes Fidel Hernández Valdez); con una superficie total de 150.00 metros cuadrados.

Publíquese por tres veces de tres en tres días en la GACETA DEL GOBIERNO del Estado, y en otro periódico local de los de mayor circulación, para conocimiento de las personas que se crean con mejor derecho se presenten a deducirlo en términos de ley.—Dado en Ecatepec de Morelos, Estado de México, a los veinte días del mes de octubre de mil novecientos noventa y dos.—Doy fe.—C. Segundo Secretario, P.D. Ricardo Novia Mejía.—Rúbrica.

5986.—26, 29 octubre y 4 noviembre

JUZGADO CIVIL DE PRIMERA INSTANCIA**DISTRITO DE CHALCO****EDICTO****ANGELA GARCIA GARCIA.**

MARIA DE JESUS RODRIGUEZ GARCIA y la COMISION DE LA TENENCIA DE LA TIERRA, ha promovido ante este H. juzgado, juicio ordinario civil sobre usucapion, bajo el expediente 1864/91, segunda secretaría en contra de usted, en el que por auto de fecha veinticuatro de septiembre del año en curso, se ordenó emplazar a MARIA DE JESUS RODRIGUEZ GARCIA y a la COMISION DE LA TENENCIA DE LA TIERRA, por medio de edictos que contendrán una relación sucinta de la demanda, haciéndole saber que deberá presentarse dentro del término de treinta días contados a partir del siguiente al en que surta efectos la última publicación, asimismo fijarse en la puerta de este H. tribunal una copia íntegra de la resolución por todo el tiempo del emplazamiento, y así pasado el término no comparezca por sí, por apoderado o por gestor que pueda representarlo se seguirá el juicio en rebeldía, haciéndole las posteriores notificaciones en términos del artículo 195 del Código de Procedimientos Civiles.

Para su publicación por tres veces de ocho en ocho días en la GACETA DEL GOBIERNO y otro periódico de mayor circulación que se edita en la ciudad de Toluca, México, se expiden los presentes en Chalco, México, a los nueve días del mes de octubre de mil novecientos noventa y dos.—Doy fe.—C. Segundo Secretario de Acuerdos. Lic. José A. Pablo Sánchez Velázquez.—Rúbrica.

5937—26 octubre, 6 y 18 noviembre

JUZGADO TERCERO DE LO FAMILIAR**DISTRITO DE TLAINEPANTLA****EDICTO**

Expediente Núm. 848/92-3.

MARIA MARTINA PIÑA RUIZ

El Ciudadano Juez Tercero de lo Familiar de este distrito judicial de Tlalnepantla, México, determinó emplazarle al juicio ordinario civil, sobre divorcio necesario que en su contra tiene instaurado por el señor OMAR HERNANDEZ CASTILLO, por edictos y cuyas prestaciones son: a) La disolución del vínculo matrimonial; b) La pérdida de la patria potestad de la menor SABELLY HERNANDEZ PIÑA; c) La disolución de la sociedad conyugal; d) El pago de gastos y costas que origine el presente juicio, por ello deberá comparecer por sí, por apoderado o gestor que pueda representarlo a contestar la demanda formulada en su contra, dentro del término de treinta días siguientes al de la última publicación, con el apercibimiento que de no hacerlo se seguirá el juicio en su rebeldía, y las posteriores notificaciones se le harán conforme al artículo 194 del Código de Procedimientos Civiles, fíjese copia del edicto en un lugar visible de este tribunal por todo el tiempo del emplazamiento.

Publíquese por tres veces de ocho en ocho días en el periódico de mayor circulación que se edita en esta ciudad y en la GACETA DEL GOBIERNO se expide el presente en el Juzgado Tercero de lo Familiar de este distrito judicial, a los seis días del mes de octubre de mil novecientos noventa y dos.—C. Tercer Secretario de Acuerdos. Lázaro Sánchez Contreras.—Rúbrica.

5938—26 octubre, 6 y 18 noviembre

JUZGADO 2o. CIVIL DE PRIMERA INSTANCIA**DISTRITO DE CUAUTITLAN****EDICTO**

En el expediente marcado con el número 795/91, relativo al juicio ejecutivo mercantil, promovido por JUAN SANCHEZ GANTES, endosatario en procuración del señor GASPAR HERNANDEZ VEGA, en contra de RAQUEL RESENDIZ RAMIREZ, se han señalado las 10.00 horas del día 30 de los corrientes, para que tenga verificativo la primera almoneda de remate sobre los bienes embargados consistentes en una videocassetera marca Sony Superbetamax MKII, modelo CL-5380 con serie número 1007897, en mueble color negro, en estado de uso. Un televisor marca se dice marca Hitachi Columbia, modelo CT2175, con número de serie 247010, D127VCA60 Hz., con imagen color gris, en estado de uso; un automóvil marca Chrysler Lebaron, sedán cuatro puertas, modelo 1980, con las siguientes características: número de serie TO-63596, motor hecho en México, registro federal de automóviles número 542760, placas de circulación número LKS027, portezuela izquierda golpeada, calavera izquierda rota, frente de los costados de los faros izquierdos rotos cofre abollado, llantas lisas, parabrisa estrellado, vestiduras color

gris maltratada, faltándole antena, espejo retrovisor derecho emblemas, moldura trasera derecha, chapa de la cajuela, moldura del medallón, moldura del parabrisa y un tapón de rin. Sirviendo de base para el remate la cantidad de CUATRO MILLONES SEISCIENTOS CINCUENTA MIL PESOS, convocando postores por medio de los edictos correspondientes.

Para su publicación en el periódico oficial GACETA DEL GOBIERNO del Estado, que se edita en la Ciudad de Toluca, México, y en la tabla de avisos de este juzgado, por tres veces dentro de tres días, se expiden en la Ciudad de Cuautitlán, Méx., a los 20 días del mes de octubre de 1992.—Doy fe.—El C. Primer Secretario, Lic. Leticia Loaliza Yáñez.—Rúbrica.

489-A1—26, 27 y 28 octubre

JUZGADO 5o. CIVIL DE PRIMERA INSTANCIA**DISTRITO DE TENCOCO****EDICTO****INMOBILIARIA VAZE S.A.**

CARMEN HERNANDEZ RAMIREZ, en el expediente número 1521/92 que se tramita en este juzgado, lo demanda la usucapion del lote de terreno número 48 de la manzana 67 Super 24 de la colonia Evolución de Nezahualcóyotl, México, cuyas medidas y colindancias son: al norte: 15.82 m con lote 47; al sur: 15.82 m con lote 49; al oriente: 9.00 m con calle al poniente; 9.00 m con lote 23, con una superficie total de 131.38 m². Renovándose su dominio, se le emplaza en términos del artículo 194 del Código de Procedimientos Civiles en vigor, por medio de edictos, haciéndole saber que deberá presentarse dentro del término de treinta días contados a partir del siguiente al en que surta efectos la última publicación a contestar la demanda, con el apercibimiento de que si pasado este término no comparecen por sí, por apoderado o por gestor que pueda representarlo el juicio se seguirá en su rebeldía, asimismo prevénsele para que señale domicilio en esta ciudad para oír y recibir notificaciones con el apercibimiento de que en caso de no hacerlo las posteriores y aun las sucesivas se le harán en términos del artículo 195 del Código de Procedimientos Civiles en vigor, fíjese además en la puerta de este juzgado una copia íntegra de la presente resolución por todo el tiempo del emplazamiento.

Para su publicación por tres veces de ocho en ocho días en la GACETA DEL GOBIERNO del Estado, Toluca, México, y en el periódico de mayor circulación que se edita en esta ciudad, se expide el presente en Ciudad Nezahualcóyotl, México, a los catorce días del mes de octubre de mil novecientos noventa y dos.—Doy fe.—El Primer Secretario del Juzgado, Lic. Lucio Zenán Colín.—Rúbrica.

5935—26 octubre, 6 y 18 noviembre

JUZGADO 1o. CIVIL DE PRIMERA INSTANCIA**DISTRITO DE TLAINEPANTLA****EDICTO**

Emplazamiento MA ELENA NIETO CHAVEZ, bajo el expediente número 956/92-1a., relativo al juicio de usucapion en contra de ELISEO GARRIDO LEON y C. TENEDOR DEL REGISTRO PUBLICO DE LA PROPIEDAD Y DEL COMERCIO de esta ciudad, de quien se ignora su domicilio del primero de los nombrados señor ELISEO GARRIDO LEON, solicitando la declaración de usucapion en favor de la señora MA ELENA NIETO CHAVEZ, respecto de una fracción de terreno denominado Puente, ubicado en el pueblo de San Jerónimo Tepatlalco, municipio de Tlalnepantla, Estado de México, con una superficie de: 268.32 metros cuadrados, cuyas medidas y colindancias son las siguientes: al norte en 13.24 m con propiedad de Juan Hernández; al sur en dos tramos uno de 2.60 m con la colindancia del mismo predio y otro de 6.90 m con propiedad de Esther Soriano; al oriente en dos tramos, el primero de 10.18 m con privada de Armas Norte y el segundo en 4.14 m con fracción del mismo predio y al poniente en 2.09 m con la sucesión del señor Emilio Soriano, por lo que se ordena emplazar al señor ELISEO GARRIDO LEON para que comparezca a juicio por sí, por apoderado o gestor que pueda representarlo en el mismo a contestar la demanda instaurada en su contra en un término de treinta días contados a partir del día siguiente a que surta efectos la última publicación, apercibiéndole que en caso de no hacerlo se seguirá el juicio en rebeldía y las posteriores notificaciones se le harán por rotulón que se fijará en la puerta del juzgado.

Y para su publicación por tres veces de ocho en ocho días en la GACETA DEL GOBIERNO y en un periódico de mayor circulación en esta ciudad. Dado en la ciudad de Tlalnepantla, a los catorce días del mes de septiembre de mil novecientos noventa y dos. Doy fe.—El C. Segundo Secretario J.C. Hipólito E. Martínez Ortiz.—Rúbrica.

5971—26 octubre, 6 y 18 noviembre

JUZGADO PRIMERO DE LO CIVIL

DISTRITO DE TOLUCA

EDICTO

En el Juzgado Primero Civil de Toluca, México, se radicó el juicio ejecutivo mercantil número 958/989, promovido por J. CARLOS BALBUENA N., en contra de S.P.R. DE R.L. DE LOS ALVAREZ DIAZ Y JUAN ALVAREZ DIAZ, el ciudadano juez señaló las 11.00 del 11 de noviembre próximo, para que tenga lugar la tercera almoneda de remate en el presente juicio respecto de los siguientes inmuebles: terreno ubicado en Santa María Rayón denominado "de Bardomiano" que tiene las siguientes medidas y colindancias: al norte: 9.30 m con Pemposo Cedillo; al sur: 9.30 m con camino de San Juan la Isla; al oriente: 131.00 m con Silvestre Sánchez; al poniente: 131.00 m con Bardomiano Cerino, con una superficie total de 1,218.30 m², con un valor de 13,183.30 pesos. Paraje denominado "Las Fracciones", se encuentra ubicada en Santa María Rayón por el camino conocido como "camino al Llano" que dichas fracciones tienen las siguientes medidas y colindancias: A).—PRIMERA FRACCION: al norte: 85.66 m con zanja divisoria con terrenos pertenecientes al pueblo de San Lucas Tecomañalco; al sur: 85.65 m con camino al llano; al oriente: 447.00 m con el señor Juan Alvarez Gómez; al poniente: 447.00 m con Javier Hinojosa. B).—SEGUNDA FRACCION: al norte: 56.26 m con camino al llano; al sur: 62.00 m con terrenos ejidales; al oriente: 317.00 m con el señor Pablo Tapia; al poniente: 317.00 m con el señor Pablo Tapia, con una superficie de 18,705.15 m². C).—TERCERA FRACCION: al norte: 56.30 m con camino al llano; al sur: 62.00 m con terrenos ejidales; al oriente: 317.00 m con Eulogio Alva; al poniente: 317.00 m con Arnulfo Romero; con superficie de 18,705.15 m². D).—CUARTA FRACCION: al norte: 61.20 m con camino al llano; al sur: 62.00 m con terrenos ejidales; al oriente: 317.00 m con Calixto Tapia; al poniente: 317.00 m con Pablo Tapia, con superficie de 19,946.00 m². E).—QUINTA FRACCION: al norte: 61.20 m con terrenos ejidales; al sur: 62.00 m con terrenos ejidales; al oriente: 317.00 m con Francisco Díaz Guzmán; al poniente: 317.00 m con Pablo Tapia; con superficie de 19,946.40 m², superficie total de: 115,632.70 m² sirviendo de base para el remate la cantidad de DOSCIENTOS VEINTIOCHO MILLONES, TRESCIENTOS NOVENTA Y UN CINCUENTA Y TRES PESOS.—Convóquense a pastores y citese a los acreedores.

Y para su publicación por una sola vez en la GACETA DEL GOBIERNO del Estado y en la tabla de avisos de este juzgado y en la del juzgado de Tenango del Valle México.—Toluca, México, 21 de octubre de 1992.—Doy fe.—El C. Segundo Secretario, Lic. Abel Velasco González.—Rúbrica.

5999.—26 octubre.

JUZGADO PRIMERO DE LO CIVIL

DISTRITO DE TLALNEPANTLA

EDICTO

EMPLAZAMIENTO: FRACCIONAMIENTO SAN JAVIER, S. DE R. L.

Se hace de su conocimiento que la señora MARIA ESTHER MORALES MUNOZ, bajo el expediente número 1162/92-3a, relativo al juicio ordinario civil sobre usucapción, que promueve en su contra demandándole la usucapción, en su favor por auto de fecha primero de junio de 1992, por desconocerse el domicilio, se ordenó su emplazamiento a juicio por medio de edictos, haciéndole saber que deberá presentarse dentro del término de 30 días, contados a partir del siguiente al en que surta efectos la última publicación, a través de su representante legal con el apercibimiento que en caso de no hacerlo se seguirá el juicio en rebeldía, haciéndosele las notificaciones personales conforme a la regla de las notificaciones que no deban ser personales, fíjese una copia íntegra de éste proveído por todo el tiempo del emplazamiento por los estrados de este H. Juzgado.

Y para su publicación por tres veces de ocho en ocho días, en el periódico GACETA DEL GOBIERNO del Estado, y en otro periódico de mayor circulación de esta población de Tlalnepantla, Méx.—Se expiden a los 16 días del mes de octubre de 1992.—Doy fe.—El C. Tercer Secretario, P.D. Bernardo Alvarez Morales.—Rúbrica.

487-A1.—26 octubre. 6 y 18 noviembre

JUZGADO 2o. CIVIL DE PRIMERA INSTANCIA

DISTRITO DE TEXCOCO

EDICTO

Expediente Núm. 508/92.

MARIA GUADALUPE MARTINEZ

MARIANO ERNESTO RODRIGUEZ SEGUNDO, le demandó en la vía ordinaria civil la usucapción de la fracción de terreno con casa ubicada en la calle de Donato Guerra, actualmente Leandro Valle, número 115 en el barrio de San Pedro en la Ciudad de Texcoco, Méx., que mide y linda: al norte: en 2 medidas la primera de 6.32 m la segunda de 21.38 m lindando ambas con Guadalupe Pérez; al sur: en 3 medidas la primera de 16.42 m, la segunda de 7.85 m ambas lindando con Antonio Rodríguez Segundo y la tercera de 3.69 m con Pepino Merz; al oriente: en 3 medidas la primera de 5.30 m con calle Leandro Valle, la segunda de .80 centímetros y la tercera de 6.85 m linda con Antonio Rodríguez Segundo; al poniente: en 2 medidas la primera de 2.00 m con Guadalupe Pérez y la segunda de 10.80 m con Francisco Ayala; con una superficie de 169.00 m². Haciéndosele saber que debe presentarse dentro del término de 30 días contados a partir del siguiente al en que surta efectos la última publicación. Si ha pasado este término no comparece por sí por apoderado o por gestor que pueda representarla, se seguirá el juicio en rebeldía, haciéndosele las ulteriores notificaciones en términos de lo previsto por el artículo 195 del código adjetivo de la materia.

Publíquese por tres veces de ocho en ocho días, en la GACETA DEL GOBIERNO del Estado y en el periódico de mayor circulación que se editan en la Ciudad de Toluca, México.—Texcoco, Estado de México, a 13 de octubre de 1992.—Doy fe.—Segundo Secretario de Acuerdos, P.D. Miguel Paniagua Zúñiga.—Rúbrica. 6000.—26 octubre, 6 y 18 noviembre.

JUZGADO 3o. CIVIL DE PRIMERA INSTANCIA

DISTRITO DE TEXCOCO

EDICTO

SALVADOR AMIEVA NORIEGA Y OTRO

MARIA DEL SOCORRO LAVADOKES HERNANDEZ, en el expediente 1153/92, le demanda en la vía ordinaria civil la usucapción, del lote de terreno número 3, de la manzana 42, de la Colonia Campestre Guadalupe de esta Ciudad, cuyas medidas y colindancias son: al norte: 20.00 m con lote 2; al sur: 20.00 m con lote 4; al oriente: 10.00 m con fracción lote 21; al poniente: 10.00 m con calle 10; con una superficie total de 200.00 m². Ignorándose su domicilio se le emplaza para que dentro del término de 30 días conteste la demanda a la última publicación de este edicto, previéndole señale domicilio en esta ciudad, para oír notificaciones, con el apercibimiento que de no hacerlo se le tendrá contestada en sentido negativo siguiéndose el juicio en su rebeldía, debiendo hacerse las subsecuentes notificaciones por estrados. Dado el presente en ciudad Nezahualcóyotl, Méx., a los 9 días del mes de octubre de 1992.

Para su publicación por tres veces de ocho en ocho días en la GACETA DEL GOBIERNO que se edita en la Ciudad de Toluca, algún periódico de mayor circulación en esta Ciudad y en los estrados de este juzgado.—Doy fe.—El Primer Secretario de Acuerdos del Juzgado Tercero de lo Civil, P.D. Marcelino Luna Rangel.—Rúbrica. 5996.—26 octubre, 6 y 13 noviembre.

JUZGADO 3o. CIVIL DE PRIMERA INSTANCIA

DISTRITO DE TLALNEPANTLA

EDICTO

GUSTAVO CANSECO LOPEZ, en su carácter de endosatario en procuración del señor MARTIN LUNA LARA, ha promovido ante este juzgado bajo el número 476/92, juicio ejecutivo mercantil en contra de CARLOS CASIREION ALCANTARA y JORGE RODRIGUEZ BAEZ, por este edicto se convocan pastores para la primera almoneda de remate sobre el automóvil marca Chevrolet Shadow modelo mil novecientos ochenta y nueve, dos puertas, color gris quemado, que tendrá verificativo en el local de este tribunal a las once horas del diez de noviembre del año en curso, sirviendo como cantidad tres millones doscientos quince mil pesos, valor fijo por peritos, siendo postura legal la que cubra las dos terceras partes del precio mencionado, anunciándose verbal por dos veces de ocho en ocho días en el periódico oficial y GACETA DEL GOBIERNO que se edita en la ciudad de Toluca, México y en otro periódico de mayor circulación en esta ciudad.

Tlalnepantla, Méx., a veinte de octubre de mil novecientos noventa y dos.—Doy fe.—El C. Segundo Secretario de Acuerdos, Lic. Carlos Hernández Ortiz.—Rúbrica.

5980.—26 octubre y 3 noviembre

JUZGADO 8o. CIVIL DE PRIMERA INSTANCIA**DISTRITO DE TLALNEPANTLA-ECATEPEC****EDICTO**

EMILIO ARTURO CARBAJAL RODRIGUEZ, promueve diligencias de jurisdicción voluntaria, sobre inmatriculación en el expediente número 2919/92-1, respecto del inmueble ubicado en el poblado de Santa Clara Coatitla, Estado de México, conocido con el nombre de Acañalán, con una superficie de 447.00 metros cuadrados, con las siguientes medidas y colindancias: al norte: 51.00 m y colinda con María Luisa Montes de Oca López; al sur: 51.00 m linda con Miguel Carbajal; al oriente: 10.00 m linda con Pablo Soberanes; al poniente: 7.50 m linda con calle.

C. juez admitió las presentes diligencias ordenando su publicación por tres veces de diez en diez días en la GACETA DEL GOBIERNO, así como en un diario de mayor circulación para personas que se crean con igual o mejor derecho pasen a deducirlo en términos de ley.—Ecatepec de Morelos, Mex., a 21 de septiembre de 1992.—C. Primer Secretario, Lic. José Luis Jiménez Yáñez.—Rúbrica. 5997.—26 octubre, 10 y 25 noviembre

JUZGADO 2o. CIVIL DE PRIMERA INSTANCIA**DISTRITO DE TEXCOCO****EDICTO**

Expediente Núm. 1591/92.
Tercera Secretaría.

AARON VAZQUEZ LUCAS Y MACRINA FLORES MARTINEZ DE VAZQUEZ, promueven diligencias de inmatriculación, respecto de una fracción del predio denominado Tlaxcoac, ubicado en la población de San Diego, municipio y distrito de Texcoco, que mide y linda; al norte: 25.00 m con José Luis Recomma; al sur: 25.00 m con fracción del mismo terreno; al oriente: 10.00 m con Gabriel Solano Solano; al poniente: 10.00 m con segunda cerrada de empedradillo; con una superficie total aproximada de: 250.00 m².

Publíquese por tres veces de diez en diez días en la GACETA DEL GOBIERNO del Estado y periódico de mayor circulación que se edita en Toluca, para que terceros que se crean con igual o mejor derecho lo deduzcan en términos de Ley.—Texcoco, México, a 22 de septiembre de 1992.—Doy fe.—El Tercer Secretario de Acuerdos del Juzgado Segundo de lo Civil, Lic. Rolando Amañor Flores.—Rúbrica.

5989.—26 octubre, 10 y 25 noviembre.

JUZGADO MIXTO DE PRIMERA INSTANCIA**DISTRITO DE JILOTEPEC****EDICTO**

En el expediente número 100/92, relativo al juicio ejecutivo mercantil, promovido por LUIS PEREZ MONDRAGON en contra de JUAN HEKNANDEZ RESENDIZ y otro, el C. juez señaló las doce horas del veintiseis de noviembre del año en curso, para que tenga lugar la primera almoneda de remate de: casa habitación ubicado en la calle de Alliance número 9, en Aculco, México, propiedad del C. LEOCADIO CORREA GONZALEZ, los presentes edictos se expiden para su publicación por tres veces dentro de nueve días en el tablero de este juzgado y en la GACETA DEL GOBIERNO del Estado, siendo la postura legal la que cubra las dos terceras partes de cuarenta y tres millones setenta y cinco mil pesos, convocándose postores.—Doy fe.—Jilotepec, Méx., a 19 de octubre de mil novecientos noventa y dos.—C. Secretario, P.D. Joel Gómez Trigos.—Rúbrica. 5975.—26, 29 octubre y 4 noviembre

JUZGADO DE PRIMERA INSTANCIA**DISTRITO DE EL ORO****EDICTO**

Expediente número: 666/92, AMPARO BECERRIL CORRREA, promueve información ad-perpetuam, sobre el inmueble ubicado en paraje "La Rosa", en Tecuac, municipio Atlacomulco, El Oro, Méx., el cual mide y linda; al norte: 38.96 con camino a San José del Tunal; al sur: 39.15 con propiedad del Sr. Evaristo Suárez Ortega; al oriente: 23.35 con calle sin nombre; y al poniente: 14.15 m con propiedad del señor Jerónimo Ortega Sánchez. Con una superficie total de: 732.28 m².

El C. Juez dio entrada a la promoción y ordenó su publicación por medio de edictos en el periódico oficial GACETA DEL GOBIERNO del Estado y otros de mayor circulación, por tres veces en tres días.—Doy fe.—El Oro de Hidalgo, Estado de México, a 16 de octubre de 1992.—C. Secretario, P.D. Jesús López Flores.—Rúbrica. 5976.—26, 29 octubre y 4 noviembre.

AVISOS ADMINISTRATIVOS Y GENERALES**REGISTRO PUBLICO DE LA PROPIEDAD****DISTRITO DE TOLUCA****EDICTOS**

Exp. 13614/92, CC. JOSE, DANIEL E ISMAEL RENDON CUEVAS, promueve inmatriculación administrativa, sobre el inmueble ubicado en camino viejo a Zinacantepec, en San Mateo Oxtotitlán, Méx., municipio y distrito de Toluca, mide y linda; al norte: 53.80 m con Hermilo Jaimes Contreras; al sur: 38.30 m con camino viejo a Zinacantepec; al oriente: en dos líneas: una de 60.70 m con Amado Rocha Ríos y otra de 62.50 m con Soledad Mejía; al poniente: 127.00 m con Alejandro Bruno Ceballos González. Superficie: 5,775.58 m².

El C. registrador dio entrada a la promoción y ordenó su publicación en GACETA DEL GOBIERNO y periódico de mayor circulación, por tres veces de tres en tres días, haciéndose saber a quienes se crean con derecho comparezcan a deducirlo.—Toluca, México, a 20 de octubre de 1992.—El C. Registrador, Lic. Ma. Isabel López Robles.—Rúbrica.

5961.—26, 29 octubre y 4 noviembre.

Exp. 13570, JORGE ROJAS GONZALEZ, promueve inmatriculación administrativa, sobre un terreno ubicado en la calle José Marroquí, en el pueblo de San Mateo Otzacatipan, mide y linda; al norte: 13.40 m² con calle José Marroquí; al sur: 13.50 m² con Juan Laredo; al oriente: 43.00 m² con Pánfila Sánchez; al poniente: 43.00 m² con Lusila Martínez de Laredo.

Con una superficie de: 578.35 m².

El C. registrador dio entrada a la promoción y ordenó su publicación en GACETA DEL GOBIERNO y periódico de mayor circulación, por tres veces de tres en tres días, haciéndose saber a quienes se crean con derecho comparezcan a deducirlo.—Toluca, Méx., a 19 de octubre de 1992.—El C. Registrador de la Propiedad en éste Distrito, Lic. Ma. Isabel López Robles.—Rúbrica.

5973.—26, 29 octubre y 4 noviembre.

Exp. 13571, ADOLFO GENARO TELLEZ LOPEZ Y JOSE FAUSTO MENDEZ MARTINEZ, promueven inmatriculación administrativa, sobre un terreno ubicado en la calle Ignacio Comonfort s/n, en la ciudad de Metepec, Méx., mide y linda; al norte: 80.80 m con José Carrillo y Ramón Chávez; al sur: 80.80 m con Edmundo Espinoza y Blas Carrillo; al oriente: 43.00 m con Carlos García y Félix Farfán y Guadalupe Ramírez; al poniente: 43.00 m con calle Ignacio Comonfort.

Con una superficie aproximada de: 3,474.40 m².

El C. registrador dio entrada a la promoción y ordenó su publicación en GACETA DEL GOBIERNO y periódico de mayor circulación, por tres veces de tres en tres días, haciéndose saber a quienes se crean con derecho comparezcan a deducirlo.—Toluca, Méx., a 19 de octubre de 1992.—El C. Registrador de la Propiedad en éste Distrito, Lic. Ma. Isabel López Robles.—Rúbrica.

5973.—26, 29 octubre y 4 noviembre.

Exp. 13572/92, JUAN LAREDO SANTIN, promueve inmatriculación administrativa, sobre un terreno ubicado en callejón sin nombre en el pueblo de San Mateo Otzacatipan, mide y linda; al norte: 13.50 m² con Jorge Rojas González; al sur: 13.50 m² con callejón sin nombre; al oriente: 43.00 m² con Pánfila Sánchez; al poniente: 43.00 m² con Lucila Martínez de Laredo.

Con una superficie aproximada de: 580.50 m².

El C. registrador dio entrada a la promoción y ordenó su publicación en GACETA DEL GOBIERNO y periódico de mayor circulación, por tres veces de tres en tres días, haciéndose saber a quienes se crean con derecho comparezcan a deducirlo.—Toluca, Méx., a 19 de octubre de 1992.—El C. Registrador de la Propiedad en éste Distrito, Lic. Ma. Isabel López Robles.—Rúbrica.

5973.—26, 29 octubre y 4 noviembre.

REGISTRO PUBLICO DE LA PROPIEDAD

DISTRITO DE TLALNEPANTLA

EDICTOS

Exp. 9614/193/92, C. AURELIO GUZMAN NAVA, promueve inmatriculación administrativa, sobre el inmueble ubicado en San Juan Ixhuatpec, predio "La Loma", en el municipio de Tlalnepantla, Méx., mide y linda: norte: 8.15 m y linda con callejón Morelos; sur: 7.00 m y linda con zona federal; oriente: 17.00 m y linda con Antonio N.; poniente: 16.00 m y linda con Juan Romero. Con una superficie de: 142.00 m².

El C. registrador dio entrada a la promoción y ordenó su publicación en GACETA DEL GOBIERNO y periódico de mayor circulación, por tres veces de tres en tres días, haciéndose saber a quienes se crean con derecho, comparezcan a deducirlo.—Tlalnepantla, Méx., a 27 de septiembre de 1992.—El C. Registrador, Lic. Enrique Cruz Guerrero.—Rúbrica.

6001.—26, 29 octubre y 4 noviembre.

Exp. 9615/194/92, C. JESUS RAMIREZ CONTRERAS, promueve inmatriculación administrativa sobre el inmueble ubicado en San Juan Ixhuatpec, en el municipio de Tlalnepantla, mide y linda: norte: 22.70 m y linda con Trinidad Reyes; sur: 22.70 m y linda con Carlos Durán; oriente: 10.00 m y linda con ordader; poniente: 10.00 m y linda con Margarito Rivera. Con una superficie de: 227.00 metros cuadrados.

El C. registrador dio entrada a la promoción y ordenó su publicación en GACETA DEL GOBIERNO y periódico de mayor circulación, por tres veces de tres en tres días, haciéndose saber a quienes se crean con derecho, comparezcan a deducirlo.—Tlalnepantla, Méx., a 27 de septiembre de 1992.—El C. Registrador, Lic. Enrique Cruz Guerrero.—Rúbrica.

6001.—26, 29 octubre y 4 noviembre.

Exp. 9616/195/92, C. FROYLAN HERNANDEZ BACILLO, promueve inmatriculación administrativa sobre el inmueble ubicado en Lomas de San Juan Ixhuatpec, Vidrio Plano s/n., mide y linda: norte: 9.00 m y linda con calle Vidrio Plano; sur: 9.00 m y linda con calle Vidrio Plano; oriente: 22.30 m y linda con Sra. Teresa; poniente: 23.60 m y linda con Rosa Morales. Con una superficie de: 206.80 m².

El C. registrador dio entrada a la promoción y ordenó su publicación en GACETA DEL GOBIERNO y periódico de mayor circulación, por tres veces de tres en tres días, haciéndose saber a quienes se crean con derecho, comparezcan a deducirlo.—Tlalnepantla, Méx., a 27 de septiembre de 1992.—El C. Registrador, Lic. Enrique Cruz Guerrero.—Rúbrica.

6001.—26, 29 octubre y 4 noviembre.

Exp. 9617/196/92, C. MARIA DE LA LUZ TORRES GUZMAN, promueve inmatriculación administrativa, sobre el inmueble ubicado en Lomas de San Juan Ixhuatpec, en el municipio de Tlalnepantla, Méx., mide y linda: norte: 15.60 m y linda con Félix Bermúdez; sur: 6.60 m y linda con calle Pavón y 10.00 m con lote baldío; oriente: 13.80 m y linda con Rafael España; poniente: 11.00 m y linda con calle 10a. de Morelos. Con una superficie de: 210.80 metros cuadrados.

El C. registrador dio entrada a la promoción y ordenó su publicación en GACETA DEL GOBIERNO y periódico de mayor circulación, por tres veces de tres en tres días, haciéndose saber a quienes se crean con derecho, comparezcan a deducirlo.—Tlalnepantla, Méx., a 27 de septiembre de 1992.—El C. Registrador, Lic. Enrique Cruz Guerrero.—Rúbrica.

6001.—26, 29 octubre y 4 noviembre.

Exp. 9618/197/92, C. JOAQUIN HERNANDEZ DE GANTE, promueve inmatriculación administrativa sobre el inmueble ubicado en Lomas de San Juan Ixhuatpec, en el municipio de Tlalnepantla, Méx., mide y linda: norte: 12.00 m y linda con lote; sur: 12.00 m y linda con calle Ignacio Ramírez; oriente: 24.50 m y linda con Mercedes N.; poniente: 24.50 m y linda con Carmela N. Con una superficie de: 294.00 m².

El C. registrador dio entrada a la promoción y ordenó su publicación en GACETA DEL GOBIERNO y periódico de mayor circulación, por tres veces de tres en tres días, haciéndose saber a quienes se crean con derecho, comparezcan a deducirlo.—Tlalnepantla, Méx., a 27 de septiembre de 1992.—El C. Registrador, Lic. Enrique Cruz Guerrero.—Rúbrica.

6001.—26, 29 octubre y 4 noviembre.

Exp. 9619/198/92, C. NIEVES VILLALPANDO CRUZ, promueve inmatriculación administrativa, sobre el inmueble ubicado en Lomas de San Juan Ixhuatpec, predio "La Barranca", en el municipio de Tlalnepantla, mide y linda: norte: 30.00 m y linda con Ignacio Arreola; sur: 30.00 m y linda con Antonio Rojas; oriente: 10.00 m y linda con calle Durán Castro; poniente: 10.00 m y linda con Eladio. Con una superficie de: 300.00 m².

El C. registrador dio entrada a la promoción y ordenó su publicación en GACETA DEL GOBIERNO y periódico de mayor circulación, por tres veces de tres en tres días, haciéndose saber a quienes se crean con derecho, comparezcan a deducirlo.—Tlalnepantla, Méx., a 27 de septiembre de 1992.—El C. Registrador, Lic. Enrique Cruz Guerrero.—Rúbrica.

6001.—26, 29 octubre y 4 noviembre.

Exp. 9620/199/92, C. JUAN GOMEZ GARCIA, promueve inmatriculación administrativa, sobre el inmueble ubicado en Lomas de San Juan Ixhuatpec, predio "La Barranquilla", en el municipio de Tlalnepantla, mide y linda: norte: 20.00 m y linda con Feliciano Jiménez; sur: 20.00 m y linda con Feliciano Jiménez; oriente: 10.00 m y linda con calle Samuel Villegas; poniente: 10.00 m y linda con Feliciano Jiménez. Con una superficie de: 200.00 metros cuadrados.

El C. registrador dio entrada a la promoción y ordenó su publicación en GACETA DEL GOBIERNO y periódico de mayor circulación, por tres veces de tres en tres días, haciéndose saber a quienes se crean con derecho, comparezcan a deducirlo.—Tlalnepantla, Méx., a 27 de septiembre de 1992.—El C. Registrador, Lic. Enrique Cruz Guerrero.—Rúbrica.

6001.—26, 29 octubre y 4 noviembre.

Exp. 9621/200/92, C. LORENZO CANO PANTOJA, promueve inmatriculación administrativa, sobre el inmueble ubicado en Lomas de San Juan Ixhuatpec, predio "La Loma", en el municipio de Tlalnepantla, mide y linda: norte: 20.00 m y linda con Félix Domínguez S.; sur: 22.00 m y linda con Raymundo Salazar G.; oriente: 10.00 m² y linda con calle Lic. Franco; poniente: 10.00 m y linda con Ignacio Alavez Osorio. Con una superficie de: 200.00 metros cuadrados.

El C. registrador dio entrada a la promoción y ordenó su publicación en GACETA DEL GOBIERNO y periódico de mayor circulación, por tres veces de tres en tres días, haciéndose saber a quienes se crean con derecho, comparezcan a deducirlo.—Tlalnepantla, Méx., a 27 de septiembre de 1992.—El C. Registrador, Lic. Enrique Cruz Guerrero.—Rúbrica.

6001.—26, 29 octubre y 4 noviembre.

Exp. 9622/201/92, C. LEONCIO APARICIO IBARRA, promueve inmatriculación administrativa sobre el inmueble ubicado en Lomas de San Juan Ixhuatpec, predio "La Loma", en el municipio de Tlalnepantla, Méx., mide y linda: norte: 18.00 m y linda con Jesús Aguilera; sur: 18.00 m y linda con Emilio Jiménez; oriente: 9.00 m y linda con lote 9; poniente: 9.00 m y linda con Leobardo Hernández. Con una superficie de: 162.00 m².

El C. registrador dio entrada a la promoción y ordenó su publicación en GACETA DEL GOBIERNO y periódico de mayor circulación, por tres veces de tres en tres días, haciéndose saber a quienes se crean con derecho, comparezcan a deducirlo.—Tlalnepantla, Méx., a 27 de septiembre de 1992.—El C. Registrador, Lic. Enrique Cruz Guerrero.—Rúbrica.

6001.—26, 29 octubre y 4 noviembre.

Exp. 9623/202/92, C. FLEMON SILVERIO GARCIA, promueve inmatriculación administrativa sobre el inmueble ubicado en Lomas de San Juan Ixhuatpec, predio "La Mina", en el municipio de Tlalnepantla, Méx., mide y linda: norte: 15.00 m y linda con Av. del Tanque; sur: 15.00 m y linda con Juan Ochoa; oriente: 8.00 m y linda con Juan Ochoa; poniente: 8.00 m y linda con calle Concepción de Morelos. Con una superficie de: 120.00 m².

El C. registrador dio entrada a la promoción y ordenó su publicación en GACETA DEL GOBIERNO y periódico de mayor circulación, por tres veces de tres en tres días, haciéndose saber a quienes se crean con derecho, comparezcan a deducirlo.—Tlalnepantla, Méx., a 27 de septiembre de 1992.—El C. Registrador, Lic. Enrique Cruz Guerrero.—Rúbrica.

6001.—26, 29 octubre y 4 noviembre.

Exp. 9624/203/92, C. IGNACIO DIAZ IBÁÑEZ, promueve inscripción administrativa, sobre el inmueble ubicado en Lomas de San Juan Ixhuatpec, predio "La Loma", en el municipio de Tlalnepantla, Méx., mide y linda; norte: 20.00 m y linda con Rosa Morales; sur: 20.00 m y linda con Biblán Cruz Noriega; oriente: 10.00 m y linda con Andrés Acosta; poniente: 10.00 m y linda con calle Bolaños Cacho. Con una superficie de: 200.00 m².

El C. registrador dio entrada a la promoción y ordenó su publicación en GACETA DEL GOBIERNO y periódico de mayor circulación, por tres veces de tres en tres días, haciéndose saber a quienes se crean con derecho, comparezcan a deducirlo.—Tlalnepantla, Méx., a 27 de septiembre de 1992.—El C. Registrador, Lic. Enrique Cruz Guerrero.—Rúbrica.

6001.—26, 29 octubre y 4 noviembre.

Exp. 9625/204/92, C. RAFAEL RAMIREZ BARAJAS, promueve inscripción administrativa, sobre el inmueble ubicado en Lomas de San Juan Ixhuatpec, predio "Klacialja", en el municipio de Tlalnepantla, mide y linda; norte: 20.00 m y linda con José Gutiérrez; sur: 20.00 m y linda con Pablo Martínez; oriente: 15.00 m y linda con Gustavo Gómez; poniente: 15.00 m y linda con calle Gilberto Bolaños Cacho. Con una superficie de: 300.00 metros cuadrados.

El C. registrador, dio entrada a la promoción y ordenó su publicación en GACETA DEL GOBIERNO y periódico de mayor circulación, por tres veces de tres en tres días, haciéndose saber a quienes se crean con derecho, comparezcan a deducirlo.—Tlalnepantla, Méx., a 27 de septiembre de 1992.—El C. Registrador, Lic. Enrique Cruz Guerrero.—Rúbrica.

6001.—26, 29 octubre y 4 noviembre.

Exp. 9626/205/92, C. JOSE GUADALUPE RODRIGUEZ GONZALEZ, promueve inscripción administrativa, sobre el inmueble ubicado en San Juan Ixhuatpec, predio "La Loma", en el municipio de Tlalnepantla, mide y linda; norte: 20.00 m y linda con Reyes Victoriano; sur: 20.00 m y linda con Florentino Jiménez Jara; oriente: 10.00 m y linda con Lorenzo Boturini; poniente: 10.00 m y linda con Florentino Jiménez. Con una superficie de: 200.00 metros cuadrados.

El C. registrador dio entrada a la promoción y ordenó su publicación en GACETA DEL GOBIERNO y periódico de mayor circulación, por tres veces de tres en tres días, haciéndose saber a quienes se crean con derecho, comparezcan a deducirlo.—Tlalnepantla, Méx., a 27 de septiembre de 1992.—El C. Registrador, Lic. Enrique Cruz Guerrero.—Rúbrica.

6001.—26, 29 octubre y 4 noviembre.

Exp. 9627/206/92, C. MAXIMINO ALVAREZ RAMOS, promueve inscripción administrativa, sobre el inmueble ubicado en San Juan Ixhuatpec, predio "La Loma", en el municipio de Tlalnepantla, mide y linda; norte: 20.00 m y linda con Ricardo García; sur: 20.00 m y linda con David Hurtado; oriente: 10.00 m y linda con Antonio Manzano; poniente: 10.00 m y linda con calle Lic. Franco. Con una superficie de: 200.00 m².

El C. registrador dio entrada a la promoción y ordenó su publicación en GACETA DEL GOBIERNO y periódico de mayor circulación, por tres veces de tres en tres días, haciéndose saber a quienes se crean con derecho, comparezcan a deducirlo.—Tlalnepantla, Méx., a 27 de septiembre de 1992.—El C. Registrador, Lic. Enrique Cruz Guerrero.—Rúbrica.

6001.—26, 29 octubre y 4 noviembre.

Exp. 9628/207/92, C. RUBEN BLANCO RIOS, promueve inscripción administrativa, sobre el inmueble ubicado en Lomas de San Juan Ixhuatpec, predio "Lomas", en el municipio de Tlalnepantla, mide y linda; norte: 20.00 m y linda con Andrés Acosta; sur: 20.00 m y linda con Ignacio Alabes; oriente: 10.00 m y linda con Félix Domínguez; poniente: 10.00 m y linda con calle Lorenzo Boturini. Con una superficie de: 200.00 m².

El C. registrador dio entrada a la promoción y ordenó su publicación en GACETA DEL GOBIERNO y periódico de mayor circulación, por tres veces de tres en tres días, haciéndose saber a quienes se crean con derecho, comparezcan a deducirlo.—Tlalnepantla, Méx., a 27 de septiembre de 1992.—El C. Registrador, Lic. Enrique Cruz Guerrero.—Rúbrica.

6001.—26, 29 octubre y 4 noviembre.

Exp. 9629/208/92, C. REYES VICTORIANO HERNANDEZ HERNANDEZ, promueve inscripción administrativa, sobre el inmueble ubicado en Lomas de San Juan Ixhuatpec, predio "La Loma", en el municipio de Tlalnepantla, Méx., mide y linda; norte: 20.00 m y linda con Onofre Estrada; sur: 20.00 m y linda con Guadalupe Rodríguez; oriente: 10.00 m y linda con baldío; poniente: 10.00 m y linda con Lorenzo Boturini. Con una superficie de: 200.00 metros cuadrados.

El C. registrador dio entrada a la promoción y ordenó su publicación en GACETA DEL GOBIERNO y periódico de mayor circulación, por tres veces de tres en tres días, haciéndose saber a quienes se crean con derecho, comparezcan a deducirlo.—Tlalnepantla, Méx., a 27 de septiembre de 1992.—El C. Registrador, Lic. Enrique Cruz Guerrero.—Rúbrica.

6001.—26, 29 octubre y 4 noviembre.

Exp. 9630/209/92, C. MARICELA CASTILLO PASINDO, promueve inscripción administrativa, sobre el inmueble ubicado en Lomas de San Juan Ixhuatpec, predio "La Loma", en el municipio de Tlalnepantla, Méx., mide y linda; norte: 20.00 m y linda con Maximino Álvarez; sur: 20.00 m y linda con Florentino Jiménez Jara; oriente: 10.00 m y linda con Emilio Jiménez; poniente: 10.00 m y linda con calle Lic. Franco. Con una superficie de: 200.00 metros cuadrados.

El C. registrador, dio entrada a la promoción y ordenó su publicación en GACETA DEL GOBIERNO y periódico de mayor circulación, por tres veces de tres en tres días, haciéndose saber a quienes se crean con derecho, comparezcan a deducirlo.—Tlalnepantla, Méx., a 27 de septiembre de 1992.—El C. Registrador, Lic. Enrique Cruz Guerrero.—Rúbrica.

6001.—26, 29 octubre y 4 noviembre.

Exp. 9631/210/92, C. HERIBERTO SILVA DIEGO, promueve inscripción administrativa, sobre el inmueble ubicado en Lomas de San Juan Ixhuatpec, predio "Mina Vieja", en el municipio de Tlalnepantla, mide y linda; norte: 12.50 m y linda con Av. del Tanque; sur: 13.20 m y linda con Juan Hernández; oriente: 10.00 m y linda con calle Lleva de Morelos; poniente: 10.00 m y linda con Lina Gálvez. Con una superficie de: 128.50 m².

El C. registrador dio entrada a la promoción y ordenó su publicación en GACETA DEL GOBIERNO y periódico de mayor circulación, por tres veces de tres en tres días, haciéndose saber a quienes se crean con derecho, comparezcan a deducirlo.—Tlalnepantla, Méx., a 27 de septiembre de 1992.—El C. Registrador, Lic. Enrique Cruz Guerrero.—Rúbrica.

6001.—26, 29 octubre y 4 noviembre.

Exp. 9632/211/92, C. RAYMUNDO SALAZAR GONZALEZ, promueve inscripción administrativa, sobre el inmueble ubicado en Lomas de San Juan Ixhuatpec, predio "La Loma", en el municipio de Tlalnepantla, mide y linda; norte: 10.00 m y linda con Lorenzo Cano Pantoja; sur: 10.00 m y linda con Florentino Jiménez; oriente: 20.00 m y linda con Mario Ortiz; poniente: 20.00 m y linda con calle Lic. Franco. Con una superficie de: 200.00 metros cuadrados.

El C. registrador dio entrada a la promoción y ordenó su publicación en GACETA DEL GOBIERNO y periódico de mayor circulación, por tres veces de tres en tres días, haciéndose saber a quienes se crean con derecho, comparezcan a deducirlo.—Tlalnepantla, Méx., a 27 de septiembre de 1992.—El C. Registrador, Lic. Enrique Cruz Guerrero.—Rúbrica.

6001.—26, 29 octubre y 4 noviembre.

Exp. 9633/212/92, C. IGNACIO RAMIREZ PEREZ, promueve inscripción administrativa, sobre el inmueble ubicado en Lomas de San Juan Ixhuatpec, predio "La Loma", en el municipio de Tlalnepantla, mide y linda; norte: 20.00 m y linda con Roberto Becerra; sur: 10.00 m y linda con Antonio Ramírez; oriente: 10.00 m y linda con calle Lic. Franco; poniente: 10.00 m y linda con Juan Cedillo.

El C. registrador dio entrada a la promoción y ordenó su publicación en GACETA DEL GOBIERNO y periódico de mayor circulación, por tres veces de tres en tres días, haciéndose saber a quienes se crean con derecho, comparezcan a deducirlo.—Tlalnepantla, Méx., a 27 de septiembre de 1992.—El C. Registrador, Lic. Enrique Cruz Guerrero.—Rúbrica.

6001.—26, 29 octubre y 4 noviembre.

Exp. 9634/213/92, C. JUAN RIVERA RAMIREZ, promueve inmatriculación administrativa, sobre el inmueble ubicado en Lomas de San Juan Ixhuatpec, predio "La Loma", en el municipio de Tlalneapantla, mide y linda: norte: 20.00 m y linda con Teresa Acosta; sur: 20.00 m y linda con Daniel Rivera; oriente: 10.00 m y linda con Florentino Jiménez J.; poniente: 10.00 m y linda con calle Lic. Franco. Con una superficie de: 200.00 m².

El C. registrador dio entrada a la promoción y ordenó su publicación en GACETA DEL GOBIERNO y periódico de mayor circulación, por tres veces de tres en tres días, haciéndose saber a quienes se crean con derecho, comparezcan a deducirlo.—Tlalneapantla, Méx., a 27 de septiembre de 1992.—El C. Registrador, Lic. Enrique Cruz Guerrero.—Rúbrica.

6001.—26, 29 octubre y 4 noviembre

Exp. 9625/214/92, C. HIGINIO DEAZ RODRIGUEZ, promueve inmatriculación administrativa, sobre el inmueble ubicado en Lomas de San Juan Ixhuatpec, predio "Cocomiloya", en el municipio de Tlalneapantla, Méx., mide y linda: norte: 19.23 m y linda con el mismo terreno; sur: 19.16 m y linda con Leonarda Barrón; oriente: 10.12 m y linda con el mismo terreno; poniente: 9.78 m y linda con calle del Germán Baz. Con una superficie de: 190.77 metros cuadrados.

El C. registrador dio entrada a la promoción y ordenó su publicación en GACETA DEL GOBIERNO y periódico de mayor circulación, por tres veces de tres en tres días, haciéndose saber a quienes se crean con derecho, comparezcan a deducirlo.—Tlalneapantla, Méx., a 27 de septiembre de 1992.—El C. Registrador, Lic. Enrique Cruz Guerrero.—Rúbrica.

6001.—26, 29 octubre y 4 noviembre

Exp. 9636/215/92, C. BERNARDA MARTINEZ DE SALAZAR, promueve inmatriculación administrativa, sobre el inmueble ubicado en Lomas de San Juan Ixhuatpec, predio "La Viga", en el municipio de Tlalneapantla, mide y linda: norte: 09.00 m y linda con Amalia Morales Rivero; sur: 09.00 m y linda con calle Guillermo Prieto; oriente: 25.00 m y linda con Tomás Rodríguez; poniente: 25.00 m y linda con Isaac Martínez. Con una superficie de: 225.00 metros cuadrados.

El C. registrador, dio entrada a la promoción y ordenó su publicación en GACETA DEL GOBIERNO y periódico de mayor circulación, por tres veces de tres en tres días, haciéndose saber a quienes se crean con derecho, comparezcan a deducirlo.—Tlalneapantla, Méx., a 27 de septiembre de 1992.—El C. Registrador, Lic. Enrique Cruz Guerrero.—Rúbrica.

6001.—26, 29 octubre y 4 noviembre.

Exp. 9637/216/92, C. ISAAC MARTINEZ MARTINEZ, promueve inmatriculación administrativa, sobre el inmueble ubicado en Lomas de San Juan Ixhuatpec, predio "La Viga", en el municipio de Tlalneapantla, mide y linda: norte: 09.00 m y linda con Amalia Morales, sur: 09.00 m y linda con calle Guillermo Prieto; oriente: 25.00 m y linda con Amalia Morales; poniente: 25.00 m y linda con Arnando Miranda. Con una superficie de: 225.00 m².

El C. registrador dio entrada a la promoción y ordenó su publicación en GACETA DEL GOBIERNO y periódico de mayor circulación, por tres veces de tres en tres días, haciéndose saber a quienes se crean con derecho, comparezcan a deducirlo.—Tlalneapantla, Méx., a 27 de septiembre de 1992.—El C. Registrador, Lic. Enrique Cruz Guerrero.—Rúbrica.

6001.—26, 29 octubre y 4 noviembre.

Exp. 9638/217/92, C. PEDRO HERNANDEZ ESCAMILLA, promueve inmatriculación administrativa, sobre el inmueble ubicado en Lomas de San Juan Ixhuatpec, predio "La Barranquilla", en el municipio de Tlalneapantla, mide y linda: norte: 30.00 m y linda con lote 17; sur: 30.00 m y linda con Jorge Barrón; oriente: 10.00 m y linda con lote 9; poniente: 10.00 m y linda con calle Gral. Emilio Madero. Con una superficie de: 300.00 m².

El C. registrador dio entrada a la promoción y ordenó su publicación en GACETA DEL GOBIERNO y periódico de mayor circulación, por tres veces de tres en tres días, haciéndose saber a quienes se crean con derecho comparezcan a deducirlo.—Tlalneapantla, Méx., a 27 de septiembre de 1992.—El C. Registrador, Lic. Enrique Cruz Guerrero.—Rúbrica.

6001.—26, 29 octubre y 4 noviembre

Exp. 9639/218/92, C. RAMON HERNANDEZ MENA, promueve inmatriculación administrativa, sobre el inmueble ubicado en Lomas de San Juan Ixhuatpec, predio "La Loma", en el municipio de Tlalneapantla, mide y linda: norte: 10.00 m y linda con Emilio; sur: 10.00 m y linda con Félix Domínguez; oriente: 20.00 m y linda con calle Lic. Franco; poniente: 20.00 m y linda con Andrés. Con una superficie de: 200.00 m².

El C. registrador dio entrada a la promoción y ordenó su publicación en GACETA DEL GOBIERNO y periódico de mayor circulación, por tres veces de tres en tres días, haciéndose saber a quienes se crean con derecho, comparezcan a deducirlo.—Tlalneapantla, Méx., a 27 de septiembre de 1992.—El C. Registrador, Lic. Enrique Cruz Guerrero.—Rúbrica.

6001.—26, 29 octubre y 4 noviembre.

Exp. 9640/219/92, C. ANGELA FLORES MARCHELO, promueve inmatriculación administrativa, sobre el inmueble ubicado en Lomas de San Juan Ixhuatpec, predio "La Loma", en el municipio de Tlalneapantla, Méx., mide y linda: norte: 06.00 m y linda con calle del Tanque; sur: 05.00 m y linda con Herlindo Osornio Ruiz; oriente: 35.00 m y linda con Anselmo Morales; poniente: 35.00 m y linda con calle Lic. Franco. Con una superficie de: 210.00 metros cuadrados.

El C. registrador dio entrada a la promoción y ordenó su publicación en GACETA DEL GOBIERNO y periódico de mayor circulación, por tres veces de tres en tres días, haciéndose saber a quienes se crean con derecho comparezcan a deducirlo.—Tlalneapantla, Méx., a 27 de septiembre de 1992.—El C. Registrador, Lic. Enrique Cruz Guerrero.—Rúbrica.

6001.—26, 29 octubre y 4 noviembre

Exp. 9641/220/92, C. JUAN GARCIA PEREZ, promueve inmatriculación administrativa, sobre el inmueble ubicado en Lomas de San Juan Ixhuatpec, predio "La Loma", en el municipio de Tlalneapantla, mide y linda: norte: 20.00 m y linda con Francisco Delgado; sur: 20.00 m y linda con Anselmo Morales; oriente: 10.00 m y linda con Lorenzo Cano; poniente: 10.00 m y linda con calle Gilberto Bolaños Cacho. Con una superficie de: 200.00 m².

El C. registrador dio entrada a la promoción y ordenó su publicación en GACETA DEL GOBIERNO y periódico de mayor circulación, por tres veces de tres en tres días, haciéndose saber a quienes se crean con derecho, comparezcan a deducirlo.—Tlalneapantla, Méx., a 27 de septiembre de 1992.—El C. Registrador, Lic. Enrique Cruz Guerrero.—Rúbrica.

6001.—26, 29 octubre y 4 noviembre.

Exp. 9642/221/92, C. GUILLERMO OROSCO RETURETA, promueve inmatriculación administrativa sobre el inmueble ubicado en Lomas de San Juan Ixhuatpec, en el municipio de Tlalneapantla, Méx., mide y linda: norte: 21.00 m y linda con Francisco Delgado; sur: 21.00 m y linda con Antonio Delgado; oriente: 10.00 m y linda con calle Bolaños Cacho; poniente: 10.00 m y linda con Florentino Jiménez. Con una superficie de: 210.00 m².

El C. registrador dio entrada a la promoción y ordenó su publicación en GACETA DEL GOBIERNO y periódico de mayor circulación, por tres veces de tres en tres días, haciéndose saber a quienes se crean con derecho, comparezcan a deducirlo.—Tlalneapantla, Méx., a 27 de septiembre de 1992.—El C. Registrador, Lic. Enrique Cruz Guerrero.—Rúbrica.

6001.—26, 29 octubre y 4 noviembre.

REGISTRO PUBLICO DE LA PROPIEDAD DISTRITO DE TENANCINGO E D I C T O S

Exp. 1553/92, PIEDAD INIESTA ZALAZAR, promueve inmatriculación administrativa, sobre el inmueble ubicado en términos de Tepatzingo, mpio. Tenancingo, dto. Tenancingo, Méx., mide y linda: norte: 19.80 m Jesús Alcalá Bustos; sur: 13.85 m calle Francisco Villa y 6.10 m Fustino Hisojo; oriente: 115.00 m Faustino Hisojo; poniente: 132.80 m José Pedroza. Superficie de 2,445.30 metros cuadrados.

El C. registrador dio entrada a la promoción y ordenó su publicación en GACETA DEL GOBIERNO y periódico de mayor circulación, por tres veces de tres en tres días, haciéndose saber a quienes se crean con derecho, comparezcan a deducirlo.—Tenancingo, Méx., a 21 de octubre de 1992.—El C. Registrador, Lic. José Luis Vázquez del Pozo.—Rúbrica.

5981.—26, 29 octubre y 4 noviembre.

Exp. 1685/92, JOSE ANGEL BELTRAN GARCIA, promueve inmatriculación administrativa, sobre el inmueble ubicado en la parte Oriente, mpio. Villa Guerrero, dto. Tenancingo, Méx., mide y linda; norte: 89.00 m Josefa Vázquez de Herrera y calle; sur: 87.00 m vereda vecinal; oriente: 77.00 m Laura Sánchez de Rojas; poniente: 84.00 m con entrada vecinal y Prop. de Concepción Bernal, Superficie de: 7,084.00 m2.

El C. Registrador dio entrada a la promoción y ordenó su publicación en GACETA DEL GOBIERNO y periódico de mayor circulación, por tres veces de tres en tres días, haciéndose saber a quienes se crean con derecho comparezcan a deducirlo.—Tenancingo, Méx., a 21 de octubre de 1992.—El C. Registrador, Lic. José Luis Vázquez del Pozo.—Rúbrica.

5981.—26, 29 octubre y 4 noviembre.

REGISTRO PUBLICO DE LA PROPIEDAD

DISTRITO DE ZUMPANGO

EDICTOS

Exp. 860/92, AGUSTIN FALCON UMaya, promueve inmatriculación administrativa, sobre el inmueble ubicado en el barrio de San Miguel, municipio de Tequixquiac, distrito de Zumpango, mide y linda; norte: 125.00 m con Ubaldio Moctezuma Gutiérrez, hoy Salvador Llamas; sur: 127.00 m con Guadalupe Vázquez, hoy Salvador Llamas; oriente: 10.00 m con camino a Zumpango; poniente: 10.00 m con Adalberto Moctezuma.

Superficie aproximada de: 1,250.00 m2.

El C. registrador dio entrada a la promoción y ordenó su publicación en GACETA DEL GOBIERNO y periódico de mayor circulación, por tres veces de tres en tres días, haciéndose saber a quienes se crean con derecho, comparezcan a deducirlo.—Zumpango, México, a 21 de octubre de 1992.—El C. Registrador, Lic. Carlos Salazar Camacho.—Rúbrica.

5998.—26, 29 octubre y 4 noviembre.

Exp. 863/92, DELIA SANCHEZ DE CHAVEZ, promueve inmatriculación administrativa, sobre el inmueble ubicado en el barrio de San Lorenzo, Zumpango, municipio de Zumpango, distrito de Zumpango, mide y linda; norte: 26.50 m con calle continuación 2 de Marzo; sur: 26.36 m con Juan V. Martínez R.; oriente: 18.60 m con calle sin nombre; poniente: 17.80 m con Fernando A. García C.

Superficie aproximada de: 482.00 m2.

El C. registrador dio entrada a la promoción y ordenó su publicación en GACETA DEL GOBIERNO y periódico de mayor circulación, por tres veces de tres en tres días, haciéndose saber a quienes se crean con derecho, comparezcan a deducirlo.—Zumpango, México, a 21 de octubre de 1992.—El C. Registrador, Lic. Carlos Salazar Camacho.—Rúbrica.

5998.—26, 29 octubre y 4 noviembre.

Exp. 862/92, CARMEN MARQUEZ DE CERVANTES, promueve inmatriculación administrativa, sobre el inmueble ubicado en Jaltenco, municipio de Jaltenco, distrito de Zumpango, mide y linda; norte: 15.00 m con Francisco Ramírez; sur: 15.00 m con calle pública; oriente: 21.00 m con Graciano Ramírez; poniente: 21.00 m con Victor Estrada I.

Superficie aproximada de: 815.00 m2.

El C. registrador dio entrada a la promoción y ordenó su publicación en GACETA DEL GOBIERNO y periódico de mayor circulación, por tres veces de tres en tres días, haciéndose saber a quienes se crean con derecho, comparezcan a deducirlo.—Zumpango, México, a 21 de octubre de 1992.—El C. Registrador, Lic. Carlos Salazar Camacho.—Rúbrica.

5998.—26, 29 octubre y 4 noviembre.

Exp. 861/92, MARIA DE LA PAZ HUERTA DE HERNANDEZ, promueve inmatriculación administrativa, sobre el inmueble ubicado en calle Federico Gómez, Zumpango, municipio de Zumpango, distrito de Zumpango, mide y linda; norte: 7.15 m con propiedad particular; sur: 8.65 m con calle Federico Gómez; oriente: 22.25 m con propiedad particular; poniente: 23.05 m con Oscar Siller.

Superficie aproximada de: 179.315 m2.

El C. registrador dio entrada a la promoción y ordenó su publicación en GACETA DEL GOBIERNO y periódico de mayor circulación, por tres veces de tres en tres días, haciéndose saber a quienes se crean con derecho, comparezcan a deducirlo.—Zumpango, México, a 21 de octubre de 1992.—El C. Registrador, Lic. Carlos Salazar Camacho.—Rúbrica.

5998.—26, 29 octubre y 4 noviembre.

NOTARIA PUBLICA NUM. 3

TLALNEPANTLA, MEX.

AVISO NOTARIAL

Por instrumento 78,154 de fecha 9 de septiembre de 1992 otorgado ante la fe del suscrito notario la señora Micaela Galán Pacheco de Moreno, aceptó la herencia instituida a su favor mediante la escritura pública número 27,529 de fecha 20 de febrero de 1984 otorgada ante la fe del licenciado Luis Ibarrola Cervantes, notario público número 12, que fue del distrito de Tlalnepantla, Méx., que contiene el testamento público abierto de la señora Aurora Reyes Arteaga. Asimismo aceptó el cargo de albacea que le fue conferido en la misma escritura y manifestó que procederá a formular el inventario y avalúo correspondiente a la sucesión.

Para su publicación dos veces de siete en siete días en el periódico El Sol de México y en la GACETA DEL GOBIERNO del Estado.

EL NOTARIO PUBLICO NUMERO TRES.

LIC. J. CLAUDIO IBARROLA MAURO.—Rúbrica.

488-A1.—26 octubre y 5 noviembre.

NOTARIA PUBLICA NUMERO 8

TLALNEPANTLA, MEX

AVISO NOTARIAL

ARMANDO ALBERTO GAMIO PETRICIOLI, Notario Público Número Ocho, del distrito judicial de Tlalnepantla, Estado de México, hago constar para los efectos del artículo 1023, del Código de Procedimientos Civiles: Que por escritura pública número 15,695, de fecha 08 de septiembre del presente año, otorgada en el protocolo a mi cargo, los señores NOEMI OROZCO DE CANDIA, MARTHA OROZCO DE RUIZ, RODOLFO OROZCO ESPINOSA, OCTAVIO MARTINEZ OROZCO, LILIANA MARTINEZ OROZCO y JOSE ANTONIO MARTINEZ OROZCO, aceptaron la herencia en la que fueron instituidos únicos y universales herederos por la señora MARIA DEL CARMEN ESPINOSA RODRIGUEZ VIUDA DE OROZCO, asimismo la señora NOEMI OROZCO DE CANDIA aceptó el cargo de albacea, manifestando que procederá a elaborar el inventario correspondiente.

Tlalnepantla, Estado de México, a 16 de octubre de 1992.—Lic. Armando A. Gamio Petricoli.—Rúbrica.

5968.—26 octubre y 5 noviembre

NOTARIA PUBLICA NUMERO 6

CUAUTITLAN, MEX.

AVISO NOTARIAL

Doy a conocer para los efectos del artículo mil veintitres del Código de Procedimientos Civiles:

Que por acta número doce mil doscientos cuatro de fecha once de mayo de mil novecientos noventa y dos, ante mí, la señora ENRIQUETA LHOIST FERRY DE GRAVES, habiendo aceptado la herencia instituida a su favor, reconociendo sus derechos hereditarios y aceptando el cargo de albacea, en la sucesión testamentaria a bienes del señor ROBERTO LUIS GRAVES FOSTER, va a proceder a formar el inventario de los bienes de la herencia.

Cuautitlán, Estado de México, a 20 de octubre de 1992.—

Lic. Oscar Cayo Barrera.—Rúbrica. Titular de la Notaría Pública Número Seis del distrito judicial de Cuautitlán, Estado de México.

5970.—26 octubre y 5 noviembre

NOTARIA PUBLICA NUMERO 27

NAUCALPAN, MEX

Horacio Arrieta Jiménez, Notario Público No. 27 de Naucalpan, hago saber:

Que por instrumento 20,431 de 10 de octubre de 1992, ante mí comparecieron los señores ARTURO MENA HERNANDEZ y SOFIA CARRERA LOPEZ, radicaron la sucesión testamentaria del señor MANUEL CARRERA SANDOVAL, aceptaron la herencia y el primero aceptó el cargo de albacea, protestó su legal desempeño y agregó que va a proceder a la formulación de los inventarios y avalúos de los bienes de la herencia.

Naucalpan México, a 15 de octubre de 1992.—El Notario Público No. 27 de Naucalpan Lic. Horacio Arrieta Jiménez.—Rúbrica.

5982.—26 octubre

"INVERSIONES E INMUEBLES MONROY".

S.A. DE C.V.

TOLUCA, MEX.

PRIMERA CONVOCATORIA

ALBERTO AVELLA VAZQUEZ en su carácter de administrador único de la sociedad mercantil denominada "INVERSIONES E INMUEBLES MONROY", S.A. DE C.V. convoca a los señores accionistas de dicha sociedad a la asamblea general extraordinaria de accionistas que tendrá verificativo en el domicilio de Portal Madero 216 Tercer Piso, en esta Ciudad de Toluca, Estado de México, a las 13:00 horas (trece horas) del día 10 de noviembre de 1992, para tratar los asuntos contenidos en el siguiente:

ORDEN DEL DIA

I. Proporción, discusión y en su caso aprobación para llevar a cabo una reforma de estatutos sociales de la empresa.

II. Ratificación, revocación o nombramiento de los órganos de administración y de vigilancia, gerentes y apoderados de la sociedad.

III. Asuntos generales.

Toluca, Méx., a 21 de octubre de 1992.

LIC. ALBERTO AVELLA VAZQUEZ.—Rúbrica.

Administrador Único.

5993.—26 octubre.

"GAS IMPERIAL, S.A. DE C.V."

TOLUCA, MEX.

PRIMERA CONVOCATORIA

ALBERTO AVELLA VAZQUEZ en su carácter de administrador único de la sociedad mercantil denominada "GAS IMPERIAL, S.A. DE C.V." convoca a los señores accionistas de dicha sociedad a la asamblea general extraordinaria de accionistas que tendrá verificativo en el domicilio de: Vía Alfredo del Mazo 1292 en esta Ciudad de Toluca, Estado de México, a las 11:00 hrs. (once horas) del día 10 de noviembre de 1992, para tratar los asuntos contenidos en el siguiente:

ORDEN DEL DIA

I. Proporción, discusión y en su caso aprobación para llevar a cabo una reforma de estatutos sociales de la empresa.

II. Ratificación, revocación o nombramiento de los órganos de administración y de vigilancia, gerentes y apoderados de la sociedad.

III. Asuntos generales.

Toluca, Méx., a 22 de octubre de 1992.

LIC. ALBERTO AVELLA VAZQUEZ.—Rúbrica.

Administrador Único.

5992.—26 octubre

"MUEBLERIA IMPERIAL", S.A. DE C.V.

TOLUCA, MEX.

PRIMERA CONVOCATORIA

ALBERTO AVELLA VAZQUEZ en su carácter de administrador único de la sociedad mercantil denominada "MUEBLERIA IMPERIAL", S.A. DE C.V., convoca a los señores accionistas de dicha sociedad, a la Asamblea General Extraordinaria de Accionistas que tendrá verificativo en el domicilio de: Avenida Hidalgo Poniente, número 401, en esta Ciudad de Toluca, Estado de México, a las 8:00 Hrs. (ocho horas) del día 10 de noviembre de 1992, para tratar los asuntos contenidos en el siguiente:

ORDEN DEL DIA

I. Proporción, discusión y en su caso aprobación para llevar a cabo una reforma de estatutos sociales de la empresa.

II. Ratificación, revocación o nombramiento de los órganos de administración y de vigilancia, gerentes y apoderados de la sociedad.

III. Asuntos generales.

Toluca, Méx., a 22 de octubre de 1992.

LIC. ALBERTO AVELLA VAZQUEZ.—Rúbrica.

Administrador Único.

5994.—26 octubre.

"COMERCIAL IMPERIAL, S.A. DE C.V."

TOLUCA, MEX.

PRIMERA CONVOCATORIA

ANA LAURA MONROY ESTRADA en su carácter de administrador único de la sociedad mercantil denominada "COMERCIAL IMPERIAL, S.A. DE C.V." convoca a los señores

accionistas de dicha sociedad a la asamblea general extraordinaria de accionistas que tendrá verificativo en el domicilio de: Pinar Suárez Norte 206, planta baja, en esta Ciudad de Toluca, Estado de México, a las 20:00 hrs. (veinte horas) del día 10 de noviembre de 1992, para tratar los asuntos contenidos en el siguiente:

ORDEN DEL DIA

I. Proposición, discusión y en su caso aprobación para llevar a cabo una reforma de estatutos sociales de la empresa.

II. Ratificación, revocación o nombramiento de los órganos de administración y de vigilancia, gerentes y apoderados de la sociedad.

III. Asuntos generales.

Toluca, Méx., a 22 de octubre de 1992.

ANA LAURA MONROY ESTRADA.—Rúbrica.

Administrador Único.

5991.—26 octubre.

"ORGANIZACION ESMOME, S.A. DE C.V."

TOLUCA, MEX.

PRIMERA CONVOCATORIA

JOSE LUIS ARELLANO SANCHEZ en su carácter de comisario de la sociedad mercantil denominada "ORGANIZACION ESMOME, S.A. DE C.V." convoca a los señores accionistas de dicha sociedad a la asamblea general extraordinaria de accionistas que tendrá verificativo en el domicilio de: Portal Madero 216 cuarto piso, en esta Ciudad de Toluca, Estado de México, a las 21:30 hrs. (veintiuno treinta horas) del día 10 de noviembre de 1992, para tratar los asuntos contenidos en el siguiente:

ORDEN DEL DIA

I. Proposición, discusión y en su caso aprobación para llevar a cabo una reforma de estatutos sociales de la empresa.

II. Ratificación, revocación o nombramiento de los órganos de administración y de vigilancia, gerentes y apoderados de la sociedad.

III. Asuntos generales.

Toluca, Méx., a 22 de octubre de 1992.

JOSE LUIS ARELLANO SANCHEZ.—Rúbrica.

Comisario.

5990.—26 octubre.

"ARRENDADORA MONROY, S.A. DE C.V."

TOLUCA, MEX.

PRIMERA CONVOCATORIA

MARIA ESTHER MONROY ORIVE en su carácter de administrador único de la sociedad mercantil denominada "ARRENDADORA MONROY, S.A. DE C.V." convoca a los señores accionistas de dicha sociedad a la asamblea general extraordinaria de accionistas que tendrá verificativo en el domicilio de: Portal Madero 216 tercer piso en esta Ciudad de Toluca, Estado de México, a las 17:00 hrs. (diecisiete horas) del día 10 de noviembre de 1992, para tratar los asuntos contenidos en el siguiente:

ORDEN DEL DIA

I. Proposición, discusión y en su caso aprobación para llevar a cabo una reforma de estatutos sociales de la empresa.

II. Ratificación, revocación o nombramiento de los órganos de administración y de vigilancia, gerentes y apoderados de la sociedad.

III. Asuntos generales.

Toluca, Méx., a 22 de octubre de 1992.

MARIA ESTHER MONROY ORIVE.—Rúbrica.

Administrador Único.

5995.—26 octubre

FE DE ERRATA

Del edicto número 429-A1, publicado los días 25 de septiembre, 7 y 20 de octubre del año actual, en el encabezado DICE:

DISTRITO DE TOLUCA

DEBE DECIR:

DISTRITO DE TEXCOCO

En el texto, en el segundo renglón

DICE:

ANGELES GONZALEZ DOMINGUEZ DE BONILLA le demanda DEBE DECIR:

ANGELES GONZALEZ RODRIGUEZ DE PORTILLA le demanda

A T E N T A M E N T E
LA DIRECCION