



BANDA DE VALOR		COD VALOR m <sup>2</sup>	
NOMBRE DE CALLE	ZONA MANZANAS		
AVENIDA HIDALGO MIGUEL NTE	01 006 008 009 020 021 032 033	300	600
CALLE LIBERTAD	01 009	301	600
CALLE NARANJOS	01 001 002 015 016	302	600
AVENIDA MADERO FRANCISCO I	01 002 016	303	600
AVENIDA MADERO FRANCISCO I	01 010 033 039 041	304	600
CALLE ALDAMA	01 038 039 040 041	305	600

AREA HOMOGENEA		COD Tipo Fran Fondo		AREA	VALOR m <sup>2</sup>
ZONA	MANZANAS				
01	090 142 194 208 209	002 H 1	50 100	5,000m <sup>2</sup>	45
	082 149 157 158 159 160 170 182 198 199 200 204 205 207	003 H 1	15 20	300m <sup>2</sup>	38
	072 074 076 080 094 133 138 140 168 169	004 H 1	50 100	5,000m <sup>2</sup>	15
	048 049 050 051 052 053 054 088 144 146 148 150 190 191 211 212 213 215	005 H 2	10 20	200m <sup>2</sup>	75
	056 057 061 062 066 069 071 073 075 077 078 079 096 151	006 H 2	15 20	300m <sup>2</sup>	75
	084 086 171 172 173 180 181 183 187 189	007 H 1	50 100	5,000m <sup>2</sup>	45
	092 192 193 210 214	008 A 1	50 100	5,000m <sup>2</sup>	10

MUNICIPIO: TULTEPELÁN CODIGO: 089

AREA HOMOGENEA		COD Tipo Fran Fondo		AREA	VALOR m <sup>2</sup>
ZONA	MANZANAS				
01	004 005 006 007 009 012 014 015 017 018 020 021 024 030 032 037 050 070 071	001 H 2	10 20	200m <sup>2</sup>	290
	072 074 076 080 082 084 085 086 087 088 089 090 091 092 094 096 097 098 099				
	100 101 103 104 107 108 109 112 113 114 115 117 118 119 120 131 132 134 136				
	137 138 140 141 142 143 144 145 146 147 148 149 150 151 152 153 154 155 156				
	157 158 159 160 161 162 163 164 165 166 167 168 169 170 171 172 173 174 175				
	176 177 178 179 180 181 182 183 184 185 186 187 188 189 190 191 192 193 194				
	195 196 197 198 199 200 201 202 203 204 205 206 207 208 209 210 211 212 213				
	214 215 216 217 218 219 220 221 222 223 224 225 226 227 228 229 230 231 232				
	233 234 235 236 237 238 239 240 241 242 243 244 245 246 247 248 249 250 251				
	252 253 254 255 256 257 258 259 260 261 262 263 264 265 266 267 268 269 270				
	271 272 273 274 275 276 277 278 279 280 281 283 285 286 287 288 289 290 291				
	292 293 294 295 296 297 298 299 400 401 402 403 404 405 406 407 408 409 410				
	411 412 451 452 453 454 455 456 457 458 600 604 681 682 683 731 732 733 734				
	735 736 737 738 739 742 743 744 745 746 801 802 803 804 805 806 807 808 809				
	810 811 812 813 814 815 816 817 818 819 820 821 822 825 832 833 834 837 841				
	844				

BANDA DE VALOR		COD VALOR m <sup>2</sup>	
NOMBRE DE CALLE	ZONA MANZANAS		
CALLE BUENAVISTA	01 012 017 018 020 021 024 030 032 050 071 072 074 076	339	340
	084 085 086 088 092 094 096 097 109 112 140 141 156		
	158 169 170 171 175 176 186 197 199		
CALLE MADERO FRANCISCO I	01 199 200 207	340	350
CALLE GALERANA HERMENEGILDO	01 006 009 012 015 020 021 024 030 032 076 080 082 087	341	350
	089 090 098 100 101 103 104 145 146		
CALZADA INSURGENTES	01 104 146 147 148 190 195 197 199 207 267 269 270 271	342	350
	272 273 274 275 276 277 278 279		
CALLE ZAPATA EMILIANO	01 260 266 267 268	343	350
CALLE VILLA FRANCISCO	01 211 234 235 264	344	350

AREA HOMOGENEA		COD Tipo Fran Fondo		AREA	VALOR m <sup>2</sup>
ZONA	MANZANAS				
01	946 947 948 950 951 952 981	003 H 1	10 20	200m <sup>2</sup>	130
	851 853 854 855 857 858 859 860 861 862 864 865 866 867 868 869 870 871 872	006 H 1	8 17	136m <sup>2</sup>	570
	873 874 876 877 878 879 880				
	750 751 752 753 754 755 756 757 758 759 760 761 762 763 764 765 766 767 768	007 H 3	14 25	350m <sup>2</sup>	640
	769 770 771 772 773 774 776 777 778 779 780 781 782 783 784 847 848 849 852				
	856 863 875 881 917 918 943 944 945 954				
	100 310 311 312 313 314 315 316 317 318 319 320 327 328 329 330 332 333 334	008 H 3	8 15	120m <sup>2</sup>	580
	335 337 339 341 343 345 346 347 348 349 351 355 357 358 359 361 363 365 367				
	369 371 373 375 377 379 381 382 383 384 385 386 387 389 391 393 395 396 397				
	399				
	042 043 044 500 502 503 504 505 506 507 508 510 512 515 519 520 521 522 523	011 H 2	10 20	200m <sup>2</sup>	315
	524 526 527 528 529 530 531 532 533 534 535 536 537 538 539 540 541 542 543				
	544 547 550 553 555 556 561 562 565 590				





		A R E A H O M O G E N E A																															
ZONA	MANZANAS	COD	Tipo	Fren	Fondo	AREA	VALOR																										
05	009 010 011 012 013 014 015 016 017 018 019 020 021 022 023 024 025 026 027	010	H	1	10	20	200m2	155																									
	028 029 030 031 032 033 034 035 036 037 038 039 040 041 042 043 044 045 046																																
	047 048 049 050 051 052 053 054 055 056 057 058 059 060 061 062 063 064 065																																
	066 067 068 069 070 071 072 073 074 075 076 077 078 079 080 081 082 083 084																																
	085 086 087 088 089 090 091 092 093 094 095 096 097 098 099 100 101 102 103																																
	104 105 106 116 117 118 119 120 121 122 123 124 125 126 127 128 129 130 131																																
	132 133 134 135 136 137 138 139 140 141 142 143 144 145 146 147 148 149 150																																
	151 152 153 154 155 156 157 158 159 160 161 162 163 164 165 166 167 168 169																																
	170 171 172 173 174 175 176 177 178 179 180 181 182 183 184 185 186 187 188																																
	189 190 191 192 193 194 195 196 197 198 199 200 201 202 203 204 205 206 207																																
	208 209 210 211 212 213 214 215 216 217 218 219 220 221 222 223 224 225 226																																
	227 228 229 230 231 232 233 234 235 236 240 241 242 243 244 245 246 247 248																																
	107 108 109 110 111 112 113 114 115	042	H	1	100	200	20,000m2	80																									
		024	C	2	4	10	40m2	560																									
06	001 002 010 014 015	026	H	3	10	20	200m2	470																									
	016 017 018 072 073 074 075 076 077 078 079 080 081 082 083 084 085 086 087																																
	088 089 090 091 092 093																																
	019	029	I	1	50	100	5,000m2	135																									
	008 012 013	042	H	1	100	200	20,000m2	80																									
	003 004 005	054	I	1	25	75	1,875m2	270																									
	006 007 011 020 021 022 023 024 025 026 027 028 029 030 031 032 033 034 035	055	H	1	8	20	160m2	215																									
	036 037 038 039 040 041 042 043 044 045 046 047 048 049 050 051 052 053 054																																
	055 056 057 058 059 060 061 062 063 064 065 066 067 068 069																																
08	431 432 433 434 435 436 437 438 439 440 441 442 443 444 445 446 447 448 449	039	H	1	100	200	20,000m2	130																									
	450 451 452 453 454 455 456 457 458 459 460 461 462 463 464 465 466 467 468																																
	469 470 471 472 473 474 476 481 482 487 491																																

B A N D A D E V A L O R

NOMBRE DE CALLE	ZONA	MANZANAS	COD	VALOR	m2
BOULEVA TULTITLAN PTE	08	440 441 454 468 469		326	210

A R E A H O M O G E N E A

ZONA	MANZANAS	COD	Tipo	Fren	Fondo	AREA	VALOR	m2
08	004 005 012 013 014 475 477 478 479 480 483 484 485 488 489 490	040	H	2	10	20	200m2	260

B A N D A D E V A L O R

NOMBRE DE CALLE	ZONA	MANZANAS	COD	VALOR	m2
BOULEVA LOPEZ PORTILLO JOSE	08	004 005 477 478 479 484 485 488		303	420

A R E A H O M O G E N E A

ZONA	MANZANAS	COD	Tipo	Fren	Fondo	AREA	VALOR	m2
08	006 007 008 010 015 016 017 018 019 020 021 022 023 024 025 026 027 028 029	042	H	1	100	200	20,000m2	80
	030 031 032 033 034 035 036 037 038 039 040 041 042 043 120							
	044 045 046 047 048 049 050 051 052 053 054 055 056 057 058 059 060 061 062	052	H	2	10	20	200m2	145
	063 064 065 066 067 068 069 070 071 072 073 074 075 076 077 078 079 080 081							
	082 083 084 085 086 087 088 089 090 091 092 093 094 095 096 097 098 099 100							
	101 102 103							
11	004 005 006 050 170 226 270 350 352 450 520 525 528 529 531 590 600 730 780	002	I	3	60	100	6,000m2	660
	820 821 884 942							
	100 101 102 103 104 105 106 107 108 109 110 111 112 113 114 115 116 117 118	005	H	3	7	18	126m2	715
	119 120 121 122 123 124 125 126 127 128 129 130 131 132 133 134 135 136 137							
	138 139 140 141 142 143 144 145 146 147 148 149 150 152 159 163 171 174 176							
	178 179							

NOMBRE DE CALLE		BANDA DE VALOR																		COD VALOR m2					
ZONA MANZANAS																									
CALLE	VALLE DE LOS EUCALIPTOS	11	100	101	102	103	135	136	137	138									345	920					
ZONA MANZANAS		AREA HOMOGENEA																		COD Tipo Fren Fondo		AREA	VALOR m2		
11	881 882 885 886 887 888																			043	H 2	10	20	200m2	385
12	086 087 088 089 103 104 105 106 108 109 110 112 113 114 115 116 117 119 120																			023	H 2	10	20	200m2	390
	121 123 124 125 126 127 128 129 130 131 132 133 134 135 136 137 138 139 140																								
	141 143 144 145 146 150 153 154 155 156 170 171 172 173 174 175 182 183 186																								
	187 188 189 190 197 210 211 220 221 249 250 251 252 253 254 300 312 313 314																								
	315 316 317 318 320 326 327 330 331 332 333 334 335 336 337 338 339 340 342																								
	343 345 346 347 348 349 352 354 356 357 358 359 360 361 362 363 364 365 366																								
	367 368 369 370 371 372 374 376 378 390 391 392 393 394 395 396 397 398 399																								
	400 401 402 405 407 408 410 421 422 423 424 425 426 427 430 431 432 433 436																								
	437 438 439 440 442 443 445 446 449 450 451 452 453 457 460 461 463 465 467																								
	468 469 470 472 499 500 501 502 505 506 507 508 509 510 512 524 525 526 527																								
	528 529 530 531 532 538 545 575 577 579 580 582 583 584 585 586 587 588 589																								
	590 591 592 594 595 598 599 600 601 602 603 604 605 606 607 608 609 610 611																								
	612 613 614 615																								

NOMBRE DE CALLE		BANDA DE VALOR																		COD VALOR m2		
ZONA MANZANAS																						
CARRETE	A CUAUTITLAN	12	346	347	352	390	391	449											316	550		
AVENIDA	SN ANTONIO	12	105	117	127	128	131	132	133	134	137	141	143	316	318			317	550			
			338	339	360	372	391	392	393	394	401	405	410	425	426							
			427	430	445	446	450	451	461	463												
CALLE	ESCOBEDO MARIANO	12	445	446	463	465	467	470	505	507									318	550		
AVENIDA	AYUNTAMIENTO	12	460	461	463	465											319	550				
AVENIDA	FABELA ISIDRO	12	116	210	211	220	451	452	453	457	460	461	602					320	550			
AVENIDA	HIDALGO	12	089	108	109	110	112	113	114	115	150	170	175	457	460			321	550			
			509	512	524																	
BOULEVA	TULTITLAN OTE	12	113	361	362	365	366	370	374	524	525	531	538	545	575			322	550			
			580																			
BOULEVA	TULTITLAN PTE	12	139	363	365	366	374	376	378	505	508	538	545					323	550			
CALLE	SIN NOMBRE	12	108	150	600	603	604											334	470			
CALLE	GOMEZ FARIAS VALENTIN	12	365	529	605	607											335	470				
CALLE	BRAVO NICOLAS	12	601	607											336	470						

ZONA MANZANAS		AREA HOMOGENEA																		COD Tipo Fren Fondo		AREA	VALOR m2		
12	100 102 107 111 142 147 148 215																			027	I 2	40	80	3,200m2	390
13	958 959																			023	H 2	10	20	200m2	390
	250 850 885 950 952 953 954 955 956 957																			028	I 3	40	80	3,200m2	715
	003 004 005 006																			030	H 2	8	20	160m2	235
	200																			031	I 2	300	500	150,000m2	160
	426																			039	H 1	100	200	20,000m2	130
	007 008 009 010 011 012 013 014 015 016 017 018 019 020 021 022 023 024 025																			042	H 1	100	200	20,000m2	80
	026 027 028 029 030 031 032 033 034 035																								

NOMBRE DE CALLE		BANDA DE VALOR																		COD VALOR m2	
ZONA MANZANAS																					
AVENIDA	DOS	13	026	030															357	210	

AREA HOMOGENEA															COD	Tipo	Fren	Fondo	AREA	VALOR m2	
ZONA	MANZANAS														015	H	2	10	20	200m2	235
14	359	360	361																		

BANDA DE VALOR															COD VALOR m2									
NOMBRE DE CALLE															ZONA	MANZANAS						333	395	
BOULEVA LOPEZ PORTILLO JOSE															14	359	360							

AREA HOMOGENEA															COD	Tipo	Fren	Fondo	AREA	VALOR m2																		
ZONA	MANZANAS														020	C	3	300	200	60,000m2	800																	
14	528															021	H	3	7	19	133m2	770																
500	501	502	503	504	505	506	507	508	509	510	511	512	513	514	515	516	517	518	519	520	521	522	523	524	525	526	527	528	529	530	531	532	533	534	544	545	546	547
548	549	550	551	552	553	554	555	556	557	558	559	560	561	562	563	564	565	566																				
567	568	569	570	571	572	573	574	575	576	577	578	579	580	581	582	583	584	585																				

BANDA DE VALOR															COD VALOR m2																	
NOMBRE DE CALLE															ZONA	MANZANAS						336	865									
BOULEVA DE LAS FUENTES															14	505	513	527	534	544	551	552	553	554	555							

AREA HOMOGENEA															COD	Tipo	Fren	Fondo	AREA	VALOR m2																		
ZONA	MANZANAS														022	H	3	6	10	60m2	470																	
14	400	401	402													010	H	1	10	20	200m2	155																
15	022	023	024	025	026	027	028	029	030	031	032	033	034	035	036	037	038	039	040	041	042	043	063	064	065	066	070	102	103	104	106	107	108	109	110	111	112	113
	114	115	116	117	118	119	120	121	122	123	124	125	126	127	128	129	130	131	132	133	134	135	136	137	138	139	140	141	142	143	144	145	146	147	148	149	150	151
	152	153	154	155	156	157	158	159	160	161	163	164	165	166	167	168	169	170	171	172	173	174	175	176														
	001	002	003	004	005	006	007	008	009	010	011	012	013	014	015	016	017	018	019	015	H	2	10	20	200m2	235												
	044	046	047	048	049	050	051	052	053	054	056	057	058	059	060	061	062	068	069	072	073	074	075	076	077	078	079	080	086	087	088	089	090	091	092	093	094	095
	096	097	098	099	105	162	177	178	179	180																												

BANDA DE VALOR															COD VALOR m2													
NOMBRE DE CALLE															ZONA	MANZANAS						332	395					
BOULEVA LOPEZ PORTILLO JOSE															15	001	002	003	005	089	105							
BOULEVA LOPEZ PORTILLO JOSE															15	046	048	073	075	090	091						333	395

AREA HOMOGENEA															COD	Tipo	Fren	Fondo	AREA	VALOR m2																			
ZONA	MANZANAS														016	H	3	18	18	324m2	580																		
15	181	182	183	184	185	186	187	188	189	190	191	192	193	194	195	196	197	198	199	020	021	045	055	067	071	081	082	083	084	085	100	101	225	226					
	200	201	202	203	204	205	206	207	208	209	210	211											053	H	1	10	20	200m2	145										
	061															002	I	3	60	100	6,000m2	660																	
18	060	062	064	065	101	300	350	351	352	353	354	355	356	387	388	397	407	408	574	013	I	2	60	80	4,800m2	315													
787																																							

BANDA DE VALOR															COD VALOR m2													
NOMBRE DE CALLE															ZONA	MANZANAS						302	470					
BOULEVA LOPEZ PORTILLO JOSE															18	350	351	352	354	355	356						312	470
CALLE 2 SUR															18	062	300						313	470				
AVENIDA INDEPENDENCIA															18	060	101						314	470				
CALLE CAMINO REAL															18	060	574						315	470				
CARRETE A CUAUTITLAN															18	101												

ZONA		AREA HOMOGENEA													COD	Tipo	Fren	Fondo	AREA	VALOR m2
18	020 021 022 023 024 025 026 027 028 029 030 031 032 033 034 106 396	014	H 3	8	15	120	m2	740												
	123 377 391	018	H 3	7	9	63	m2	630												
	009 069 070 071 072 073 074 075 076 077 078 079 080 081 082 083 084 085 086	019	H 2	10	20	200	m2	340												
	087 088 089 090 091 092 093 094 095 096 097 098 099 177 386 389 395 418 419	023	H 2	10	20	200	m2	390												
	001 002 003 004 005 006 007 008 037 038 039 041 043 047 048 049 051 055 056																			
	057 058 066 067 100 102 467 468 471 472 473 474 475 654																			

NOMBRE DE CALLE		ZONA MANZANAS	COD	VALOR m2
CARRETE A CUATITLAN		18 100	316	550

ZONA		AREA HOMOGENEA													COD	Tipo	Fren	Fondo	AREA	VALOR m2
18	050 052 053 054 059 063 068 650 651 652 653 655 656 657 658 659 660	038	H 1	40	80	3,200	m2	275												

NOMBRE DE CALLE		ZONA MANZANAS	COD	VALOR m2
BOULEVA TULTITLAN PTE		18 650 652	324	370

ZONA		AREA HOMOGENEA													COD	Tipo	Fren	Fondo	AREA	VALOR m2
18	266 269 360 376 380 385 403 404 420 421 422 423 424 425 427 428 429 430 431 039 H 1	100	200	20,000	m2	130														

NOMBRE DE CALLE		ZONA MANZANAS	COD	VALOR m2
BOULEVA TULTITLAN PTE		18 420 421	325	360
BOULEVA TULTITLAN PTE		18 360 380 385	326	210

ZONA		AREA HOMOGENEA													COD	Tipo	Fren	Fondo	AREA	VALOR m2
18	409 410 411 412 413 414 415	046	H 2	10	20	200	m2	235												
21	100 101 102 103 104 105 106 107 108 109 110 111 112 113 114 115 116 117 118	032	H 3	6	10	60	m2	580												
	119 120 121 122 123 124 125 126 127 128 129 130 131 132 133 134 135 149 150																			
	151 152 153 154 155 156 157 158 159 160 161 162 163 164 165 166 167 168 169																			
	170 171 172 173 174 175 176 177 178 179 180 181 182 183 184 185 186 187 188																			
	189 190 191 192 193 194 195 196 197 198 199 200 201 202 203 204 205 206 207																			
	208 209 210 211 212 213 214 215 216 217 218 219 220 221 222 223 224 225 226																			
	227 228 229 230 231 232 233 234 235 236 237 238 239 240 241 242 243 244 245																			
	246 247 248 249 250 251 252 253 254 255 256 257 258 259 260 261 262 263 264	033	H 1	10	20	200	m2	145												
	071 072	047	I 2	450	175	78,750	m2	235												
	077	048	H 1	250	225	56,250	m2	90												
	078 079 080 081 082 083 084 085 086 087 088 090 091 092 093 094 095 097 098	049	H 2	10	20	200	m2	160												
	099 136 137 138 139	035	H 2	10	20	200	m2	235												
	073 089 140 141 270	037	H 3	8	15	120	m2	605												
22	073 077 078 079 080 081 082 083 084	048	H 1	250	225	56,250	m2	90												
	012 013 014 015 016 017 018 023 027 041 042 043 044 075 295																			
	001 002 003 004 005 006 007 008 009 010 011 025 028 029 030 031 032 033 034	048	H 1	250	225	56,250	m2	90												
	035 036 038 039 046 047 048 049 050 051 053 054 055 056 057 058 059 060 061																			
	062 063 064 065 066 067 068 069 070 071 072 100																			
23	001 004 006 009 011 013 014 015 016 017 018 023 024 025 026 027 028 029 030	037	H 3	8	15	120	m2	605												
	034 035 036 038 039 040 045 047 049 052 053 056 060 061 062 065 066 068 070																			
	071 072 074 076 085 087 088 090 091 095 096 097 098 101 102 103 106 107 108																			
	113 115 116 117 118 120 122 125 126 127 129 130 132 135 141 143 144 145 147																			
	148 152 153 154 156 158 161 162 163 164 165 166 167 170 171 172 173 174 175																			
	177 179 181 184 185 186 188 189 190 197 199 200 202 205 211 212 213 214 215																			
	216 217 218 220 223 224 225 227 229 231 232 233 234 235 236 237 238 239 240																			
	241 244 246 248 250 251 253 254 255 257 258 259 260 262 263 267 269 270 271																			
	272 274 279 280 282 284 285 287 290 294 296 300 301 302 303 305 306 307 308																			



ZONA		AREA HOMOGENEA																				COD	Tipo	Fren	Fondo	AREA	VALOR m2
23	309 310 311 312 313 314 315 316 317 318 319 320 321 322 323 324 325 327 328																					037	H 3	8	15	120m2	605
	329 331 332 333 334 335 336 337 338 339 340 341 342 343 346 347 349 350 352																										
	355 356 357 360 361 362 365 367 368 370 371 373 374 375 376 380 382 384 385																										
413																											

NOMBRE DE CALLE		BANDA DE VALOR																				ZONA MANZANAS	COD	VALOR m2	
AVENIDA DEL CANAL																						23	211 212 216 218 220 223 224 225 257 263 274 335 373	354	760
																							374 375 376 384		
AVENIDA PRADOS DEL NORTE																						23	181 184 185 188 189 190 197 199 200 202 205 212	355	750
AVENIDA PRADOS CENTRO																						23	024 026 029 060 061 062 065 066 074 076 087 088 090	356	750
																							091 095 097 098 101 102 177 179		

ZONA		AREA HOMOGENEA																				COD	Tipo	Fren	Fondo	AREA	VALOR m2
23	136 137 138 139 140 191 192 193 194 195 196 198																					050	H 2	8	20	160m2	365

NOMBRE DE CALLE		BANDA DE VALOR																				ZONA MANZANAS	COD	VALOR m2	
CALLE BRAVO LEONARDO																						23	136 193 194	329	740
CALLE TRUJANO VALERIO																						23	136 140	330	740

ZONA		AREA HOMOGENEA																				COD	Tipo	Fren	Fondo	AREA	VALOR m2
25	197 198 199 201 202 203 204 205 206 207 208 220 221 222 236 240 241 242 244																					034	H 2	15	20	300m2	315
	248 251 254 256 259 261 265 266 267 268 270 280 281 284 285 288 289 290 292																										
	296 308 310 341 342 343 344 345 346 349 350 354 355 356 357																										

NOMBRE DE CALLE		BANDA DE VALOR																				ZONA MANZANAS	COD	VALOR m2	
AVENIDA EJE 3																						25	199 201 202 203 205 206 208 221 244 345 354 355	346	470
CALLE MORELOS																						25	280 281 284 285	347	390
CALLE OCAMPO MELCHOR																						25	236 254 256 290 356	348	390

ZONA		AREA HOMOGENEA																				COD	Tipo	Fren	Fondo	AREA	VALOR m2
25	275 277 300 302 305 315 321 322 323 324 325 326 327 328 329 330 331 332 333																					035	H 2	10	20	200m2	235
	334 335 336 351 352 353 358 359 361 362 363 364 365 366 367 368 369 370 371																										
	372 373 374 375 376 377 378 379 380																										
	001 002 003 004 005 006 007 008 009 010 011 012 013 014 015 016 017 020 021																					037	H 3	8	15	120m2	605
	022 026 027 028 029 030 031 032 033 034 035 036 037 038 039 040 041 042 043																										
	044 045 046 047 048 049 050 051 052 053 054 055 056 057 058 059 060 061 062																										
	063 064 065 066 069 070 071 072 073 074 075 076 077 078 080 081 082 086 087																										
	089 090 093 094 095 100 106 107 108 110 115 120 121 122 123 124 125 126 127																										
	132 133 135 136 137 138 139 140 151 155 156 157 158 159 160 161 162 163 164																										
	165 166 167 168 169 170 171 172 173 174 176 177 178 179 180 181 183 184 186																										
	188 191 192 193 194 195 196 200 209 210 211 212 213 214 215 216 217 219 225																										
	226 230 234 237 239 271 309 311 312 313 314 316 317 318 319 320 339 340 415																										
416 417 420 608																											

NOMBRE DE CALLE		BANDA DE VALOR																				ZONA MANZANAS	COD	VALOR m2	
AVENIDA EJE 3																						25	135 217 600	349	760
AVENIDA MORELOS MANUEL																						25	309 600	350	760
AVENIDA MAGNOLIAS																						25	600	351	760
AVENIDA PRADOS																						25	001 017 026 066 078 080 081 082 089 094 115 135 158	352	750
																							164 168 179 183 600		
AVENIDA PRADERA																						25	041 050 051 052 053 054 056 057 058 059 060 061	353	760

ZONA		AREA HOMOGENEA																				COD	Tipo	Fren	Fondo	AREA	VALOR m2
25	459 460 461 462 463 464 465 466 467 468 469 470 471 472 473 474 475 476 477	051	H	1	10	20	200m2	145																			
	478 479																										

MUNICIPIO:	CERECOS	PARCELA:	005
------------	---------	----------	-----

ZONA		AREA HOMOGENEA																				COD	Tipo	Fren	Fondo	AREA	VALOR m2
01	009 010 011 012 013 014 015 016 017 018 019 020 021 022 023 024 025 028 029	002	H	2	20	30	600m2	500																			
	030 031 032 033 034 035 036 037 038 039 040 041 042 043 044 045 046 049 050																										
	051 052 053 054 055 056 058 059 060 061 062 063 064 065 066 067 068 069 070																										
	072 073 074 075 076 077 078 079 080 081 082 083 084 085 086 087 088 089 090																										
	091 092 093 095 096 097 098 099 100 101 103 104 106 107 108 109 110 111 113																										
	114 115 117 119 120 121 124 126 127 128 129 130 131 134 135 138 139 140 141																										
	142 143 148 149 150 151 153 154 155 158 160 163 164 165 166 167 168 169 170																										
	171 172 174 175 176 177 178 179 182 230 231 232 233 234 235 236 237 238 241																										
	243 244 245 265 266																										

NOMBRE DE CALLE		BANDA DE VALOR										ZONA	MANZANAS	COD	VALOR m2
AVENIDA	CUAUHTEMOC PONIENTE	01	080 088 089 090 098 099	100 101 106 107 108 109 115								01	117 119 126 127 128 129	303	1,000
CALLE	GUERRERO PROLONGACION	01	101											304	1,000
CALLE	GUERRERO PROLONGACION	01	009 069 140 148 150 153 158 265 266											305	800
CALLE	GUERRERO PROLONGACION	01	038 040											307	750
AVENIDA	CUAUHTEMOC ORIENTE	01	009 010 160 163 164 165 182											308	1,000
CALLE	SAN SEBASTIAN	01	065 066 077 078 079 080 082 085 087 088											312	750
AVENIDA	HIDALGO	01	044 045 046 049 050 051											313	750

ZONA		AREA HOMOGENEA																				COD	Tipo	Fren	Fondo	AREA	VALOR m2
01	137	003	E	1	50	100	5,000m2	150																			
	181	004	H	2	10	15	150m2	300																			
	180	005	H	3	8	15	120m2	700																			
	071	007	H	3	10	20	200m2	650																			
	173 320	008	I	1	100	100	10,000m2	86																			
	322	009	E	1	100	100	10,000m2	86																			
	250 251 252 253	102	H	3	10	25	250m2	700																			
	161 225 226 227 228	110	H	4	10	30	300m2	650																			

NOMBRE DE CALLE		BANDA DE VALOR										ZONA	MANZANAS	COD	VALOR m2
CALLE	GUERRERO PROLONGACION	01	228											306	800
AVENIDA	CUAUHTEMOC ORIENTE	01	161											309	800

ZONA		AREA HOMOGENEA																				COD	Tipo	Fren	Fondo	AREA	VALOR m2
01	001 002 003 005 006 007 026 027 047 048 105 144 145 146 147	111	C	2	30	50	1,500m2	900																			
	183 186 187 188 191 194 195 196 197 321 323	122	H	3	33	125	4,125m2	800																			
	094 254	133	H	1	25	200	5,000m2	75																			
	184	136	A	1	100	100	10,000m2	86																			
02	045 046	003	E	1	50	100	5,000m2	150																			
	001 002 006 008 009 012	013	I	2	20	50	1,000m2	200																			

BANDA DE VALOR		COD VALOR m2	
NOMBRE DE CALLE	ZONA MANZANAS		
AVENIDA CUAUHTEMOC ORIENTE	02 006 012	311	375

AREA HOMOGENEA		COD Tipo Fren Fondo		AREA	VALOR m2
ZONA	MANZANAS				
02	043	112 E 1	50 100	5,000m2	75
	016 018	117 H 4	20 50	1,000 m2	750

BANDA DE VALOR		COD VALOR m2	
NOMBRE DE CALLE	ZONA MANZANAS		
AVENIDA CUAUHTEMOC ORIENTE	02 018	310	600

AREA HOMOGENEA		COD Tipo Fren Fondo		AREA	VALOR m2
ZONA	MANZANAS				
02	038 040 041 042 047 048 049 064 065 067 068 069 070 071 072 073 074 075 076	119 H 2	10 20	200m2	400
	077 078 079 080 081 082 083 084 085 086 087 088 089 090 091 092 093 094 095				
	096 097 098				
	020 029 030 106 107 108 109	121 H 1	20 40	800m2	112
03	001 002 003 004 005 006 010 011 012 013 014 015 016 018 019 020 021 022 023	113 H 2	10 20	200m2	450
	024 025 026 027 028 029 030 031 032 033 034 035 036 037 038 039 040 041 042				
	043 044 045 046 047 048 049 050 051 053 054 055 056 057 058 059 060 061 062				
	063 064 065 066 067 068 069 070 071 072 073 074 075 076 077 078 079 081 082				
	083 084 085 086 087 088 089 090 092 093 094 095 096 097 098 099 100 101 102				
	104 105 115 116 117 118 119 121 123 124 126 128 129 130 131 132 133 134 135				
	136 137 138 139 140 141 142 143 144 145 146 147 148 149 150 151 152 153 154				
	155 156 157 158 159 161 162 163 164 165 166 167 168 169 170 171 172 173 174				
	175 176 177 178 179 180 181 182 183 184 200 201 202 203 204 205 206 207 208				
	209 210 211 212 213 214 215 216 217 218 219 220 221 222 223 224 225 226 227				
	228 229 230 231 232 233 234 235 236 237 238 239 240 241 242 243 244 245 246				
	247 248 249 250 251 252 253 254 255 256 257 258 259 261 262 263 264 265 266				
	267 268 269 270 271 272 273 274 275 276 277 278 280 281 290 291 292 293 294				
	296 297 300				

BANDA DE VALOR		COD VALOR m2	
NOMBRE DE CALLE	ZONA MANZANAS		
AVENIDA CUAUHTEMOC PONIENTE	03 003 004 005 028 030 033 035 038 039 041 044 045 047	302	900
	048 049 053 055 056 068 069 070 071 072 073 081 084		
	086 088 090 092 099 101 102 104 105 209 217 296 297		
AVENIDA MARTINEZ JOSE MARIA	03 073 074 075 077 078 079 081 082 118 119 121 167 268	314	700
	269		
AVENIDA SOLIDARIDAD	03 119 142 144 150 151 152 154 158 164 261 269 270 271	315	550
	272 273 274 275		
CARRETE MEXICO-CUAUTLA	03 203 204 207 208 239 245 277	317	900

AREA HOMOGENEA		COD Tipo Fren Fondo		AREA	VALOR m2
ZONA	MANZANAS				
04	276 277 278 279 280 281 282 283 284 285 286 287 288 289 290 291 292 293 294	105 H 2	10 12	120m2	350
	295 296 298 299 300 301 302 303 304 305 306 307 308 309 310 311 312 313 314				
	315 316 317 318 319 320 321 322 323 324 325 326 327 328 329 330 331 333 334				
	335 336 337 338 339 340 341 342 343 344 345 347 348 349 350 351 352 353 355				
	356 357 358 359 360 361 362 363 364 365 366 367 368 369 370 371 372 373 374				
	375 376 377 378 380 381 382 383 384 385 386 387 388 389 390 391 392 393 394				
	398 399 401 402 403 404 405 406 408 409 410 411 412 413 414 415 416 417 418				
	419 420 421 422 423 424 425 426 427 428 429 431 432 433 434 435 436 437 438				
	439 440 441 442 443 444 445 446 447 448 449 450 451 452 453 454 455 456 457				
	458 459 460 461 462 463 464 465 466 467 468 469 470 471 472 473 474 475 477				
	478 479 480 481 482 483 484 486 487 488 489 490 491 495 496 497 498 499 500				
	501 502 503 504 505 506 507 508 509 510 511 512 513 514 515 516 517 518 519				
	520 521 522 523 524 525 526 527 528 529 530 531 533 535 536 537 538 539 540				

AREA HOMOGENEA																										
ZONA	MANZANAS																	COD	Tipo	Fren	Fondo	AREA	VALOR m2			
04	541	542	543	544	545	546	547	548	549	550	551	552	553	554	555	556	557	558	559	560	105	H 2	10	12	120m2	350
	561	562	563	564	565	566	567	568	569	570	571	572	573	574	575	577	578	579	580							
	581	582	583	584	585	586	587	588	589	590	591	592	593	594	595	596	597	598	599							
	600	601	602	603	604	605	606	607	608	609	610	611	613	614	615	617	618	619	620							
	621	622	623	624	625	626	627	630	631	632	633	634	635	636	637	638	642	643	644							
	645	646	647	648	649	650	652	653	654	655	656	657	658	659	660	661	662	663	664							
	665	666	667	668	669	670	671	672	673	674	675	676	677	678	679	681	682	683	684							
	686	687	688	689	690	691	692	693	694	695	696	697	698	715	716	717	718	719	720							
	721																									

BANDA DE VALOR																									
NOMBRE DE CALLE																									
ZONA MANZANAS																		COD	VALOR m2						
AVENIDA SOLIDARIDAD																		04	693	694	695	697	698	316	600

AREA HOMOGENEA																									
ZONA	MANZANAS																	COD	Tipo	Fren	Fondo	AREA	VALOR m2		
04	700																		136	A 1	100	100	10,000m2	86	
05	001	002	003	004	005	006	007	008	009	010	011	012	013	014	015	016	017	018	019	105	H 2	10	12	120m2	350
	020	021	022	023	024	025	026	027	028	029	030	031	032	033	034	035	036	037	038						
	039	040	041	042	095																				

BANDA DE VALOR																									
NOMBRE DE CALLE																									
ZONA MANZANAS																		COD	VALOR m2						
AVENIDA SOLIDARIDAD																		05	001	002	003	035	095	316	600

AREA HOMOGENEA																												
ZONA	MANZANAS																	COD	Tipo	Fren	Fondo	AREA	VALOR m2					
06	100																		009	E 1	100	100	10,000m2	86				
	001	002	004	005	006	007	008	009	010	011	012	013	015	017	023	024	025	028	029	026	H 2	15	30	450m2	200			
	032	033	034	035	036	038	041	042	044	045	050	051	052	053	054	055	056	057	059									
	060	061	062	064	065	066	067	068	069	073	075	077	079	081	083	084	091	094	095									
	096	097	098	099	104	106	107	108	110	111	113	115																
	016	019	020	021	022	030	039	040	046	047	048	058	070	072	090	102	103	116	117	123	H 1	15	30	450m2	100			
	118	119	121	122	126	128	131	132	134	136	138	141	143	145	170													
07	001	002	003	004	005	006	007	008	009	010	011	016	017	018	019	020	021	022	023	017	H 2	10	30	300m2	300			
	024	026	027	028	029	030	031	032	033	034	035	036	037	038	039	040	041	042	043									
	044	045	046	047	048	049	050	051	052	053	054	055	056	057	058	059	060	061	062									
	063	064	065	066	067	068	069	070	071	072	073	074	075	076	077	078	079	080	081									
	082	083	084	085	086	087	088	089	090	091	092	093	094	095	096	097	098	099	100									
	101	102	103	104	105	106	107	108	109	110	111	112	113	114	115	116	117	118	119									
	120	121	122	123	124	125	126	127	128	129	131	132	133	134	135	136	137	138	139									
	140	141	142	143	144	145	146	147	152	153	154	155	156	157	158	159	160	161	162									
	163	164	165	166	167	168	169	170	171	172	173	174	175	176	177	178	179	180	181									
	182	183	184	187	190	191	192	193	194	195	196	197	198	199	200	203	204	206	207									
	208	209	210	211	215	216	217	218	219	220	221	222	223	224	225	226	227	228	229									
	230	231	232	233	234	235	236	237	238	239	241	242	243	244	245	246	247	248	249									
	250	251	252	253	254	255	256	257	258	259	260	261																
08	001	002	003	004	005	006	007	008	009	010	011	013	015	025	027	028	029	030	031	014	H 2	10	30	300m2	200			
	032	034	035	036	037	038	039	040	041	042	043	044	045	046	047	053	056	058	061									
	062	063	064	065	066	067	068	069	070	071	076	083	086	088	089	090	091	092	158									
	107																		015	I 1	50	100	5,000m2	38				
	020	021	022	050	051	052	055	060	078	084	085	087	095	096	097	098	099	100	101	125	H 1	10	20	200m2	150			
	102	103	104	105	106	108	109	110	111	112	113	114	118	120	121	122	123	124	125									
	126	127	128	129	130	131	143	145	148	152	153	154	155	156	157	161	163	165	166									
	167	168	169	170	171	172	180	181	182	183	200	202	203	204														
10	513	514	516	517	519	520	521	522	523	524	525	526	527	528	529	530	531	532	533	114	H 2	20	30	600m2	400			
	534	535	536	537	538	539	540	541	542	543	544	545	546	547	549	550	551	552	553									
	555	557	558	559	560	561	562	563	564	566	567	568	569	570	571	572	573	574	578									

		AREA HOMOGENEA																							AREA	VALOR m <sup>2</sup>	
ZONA	MANZANAS																					COD	Tipo	Fren	Fondo		
10	579 582 583 586 587 588 589 590 591 594 595 596 597 598 599 600 601 602 605																					114	H 2	20	30	600m <sup>2</sup>	400
	606 607 608 609 611 612 613 618 619 620 621 622 623 624 625 626 627 628 629																										
	631 632 633 634 635 637 638 639 640 641 642 643 644 645 647 648 649 650 651																										
	653 654 655 656 657 658 659 660 661 662 663 664 665 666 667 669 670 671 672																										
	673 674 694 695 696 697 698 699 700 701 702 703 704 705 706 707 708 709 710																										
	721 722 723 724 725 734 735 736 737 738 739 740 741 742 743 744 745 746 747																										
	749 750 751 753 754 755 758 759 764 765 766 767 768 789 790 791 792 793 794																										
	795 796 797																										

		BANDA DE VALOR												AREA	VALOR m <sup>2</sup>
NOMBRE DE CALLE	ZONA	MANZANAS									COD	VALOR			
AVENIDA SOLIDARIDAD	10	549 550 551 552 582 607 608 628 642 655 656 673 674									315	550			

		AREA HOMOGENEA																							AREA	VALOR m <sup>2</sup>	
ZONA	MANZANAS																					COD	Tipo	Fren	Fondo		
10	001 060 150 170 441 442 443 444 445 446 447 448 449 450 451 452 453 454 455																					115	H 1	10	20	200m <sup>2</sup>	112
	456 457 459 460 461 462 463 464 465 466 467 468 469 470 471 472 473 474 475																										
	476 477 478 479 480 481 482 483 484 485 487 488 489 490 491 492 493 494 495																										
	496 497 498 499 500 501 503 504																										
12	230																					025	I 3	80	200	16,000m <sup>2</sup>	150
	001 002 003 004 007 008 009 012 016 017 019 022 024 025 026 027 028 029 030																					027	H 2	20	50	1,000m <sup>2</sup>	150
	031 037 038 039 040 043 044 048 049 050 079 147																										
	047 051 052 056 058 059 060 061 062 063 064 065 066 067 068 069 070 071 072																					118	H 3	20	50	1,000m <sup>2</sup>	150
	074 075 076 077 078 080 081 082 083 084 085 086 087 088 089 090 091 092 093																										
	094 095 096 097 098 099 100 101 102 103 104 105 106 107 108 109 110 111 112																										
	113 114 115 116 117 118 119 120 121 122 283																										
	005 010 013 015 020 021 023 032 033 035 036 041 042 043 054 055 057 073 123																					126	H 1	15	20	300m <sup>2</sup>	150
	124 131 132 133 134 135 136 137 138 143 151 152 153 154 161 162 163 164 165																										
	166 167 168 169 170 172 175 176 177 178 180 181 182 183 184 185 186 187 188																										
	189 190 191 192 193 194 195 196 197 198 199 200 205 207 208 209 210 211 212																										
	231 232 233 234 235																										
	220 221 222 224 240 241 242 243 244 245 246 247 248 249 250 251 252 253 254																					134	H 1	50	200	10,000m <sup>2</sup>	52
	223 271 272 273 274 275 276 277 278 279 280 281 282																					135	H 3	20	20	400m <sup>2</sup>	90
14	001 002 003 004 005 006 007 008 009 015 016 017 018 019 020 021 027 030 055																					103	H 2	10	20	200m <sup>2</sup>	150
	056 057																										
	010 011 012 013 014 022 023 024 025 026 028 029 031 032 033 034 035 036 037																					127	H 1	20	20	400m <sup>2</sup>	100
	038 039 040 041 042 043 044 045 046 047 048 049 050 051 052 053 054 059 060																										
	061 062 063 064 065 066 067 070 076 077 078 079 080 081 085 086 087 088 089																										
	090 091 092 093 094 095 096 097 100 101																										
	149 150 152 155 158 159 160 163 170 171 174 176 177 178 180 181 182																					128	H 1	20	40	200m <sup>2</sup>	75
38	001 002 003 005 006 007 009 010 012 014 015 021 022 024 025 026 027 028 029																					018	H 2	10	20	200m <sup>2</sup>	200
	030 031 032 033 034 035 040 041 042 043 044 045 046 047 049 050 051 057 058																										
	125 126 129 130 131 132 133 134 135 136 137 140 141																										
	004 008 013 016 017 020 056 123 138 150 151 152 153 154 155 156 157 158 159																					019	H 1	20	30	600m <sup>2</sup>	75
	162 163 164 165 166 167 168 169 170 171 172																										
40	001 002 003 004 005 006 007 008 009 010 011 012 013 014 015 016 017 018 019																					024	H 2	10	20	200m <sup>2</sup>	180
	020 021 022 023 025 027 029 031 034 035 036 037 038 040 041 042 043 044 050																										
	051 053 055 057 058 059 060 061 062 063 064 065 066 067 068 069 070 072 075																										
	076 077 078 080 081 082 091 092 093 094 095 096 098 100 101 102 105 107 110																										
	111 112 113 114 115 117 118 119 120 121 122 123 124 125 126 127 128 130 132																										
	134 136 138 140 142 144 146 148 150 152 195 196 198 199 215																										
	109 161 180 181 182 183 184 185 244 245 246 248 249 250 251																					033	H 1	50	50	2,500m <sup>2</sup>	75
	252																					101	I 1	100	200	20,000m <sup>2</sup>	49
	030 032 045 046 047 048 054 073 074 083 084 085 086 087 088 089 139 156 157																					130	H 1	15	30	450m <sup>2</sup>	75
	158 159 160 162 163 164 165 166 167 168 169 170 171 172 173 174 175 176 177																										
	178 179 186 190 191 192 193 194 197 200 201 202 203 204 205 206 207 208 209																										
	210 211 212 213 214 218 219 220 221 222 224 225 227 230 233 235 238 239 240																										
	241 260 262 264 319 320 321																										

		AREA HOMOGENEA																					
ZONA	MANZANAS	COD	Tipo	Fren	Fondo	AREA	VALOR															m2	
67	014 022 024 025 026 027 028 030 057 070 074 077 079 080 082 090 091 093 094	029	H 1	10	20	.200	m2	75															
	096 097 098 099 100 105 106 107 108 110 112 114 116 118 120 121 122 124																						
	001 002 003 004 005 006 007 008 010 011 018 031 033 035 036 037 038 039 040	030	H 2	7	25	175	m2	105															
	041 042 043 044 045 046 047 048 049 050 051 052 053 054 055 059 060 061 062																						
	063 065 066 067 068 075 084																						
70	001 002 003 004 005 006 007 008 009 010 011 012 013 014 015 016 017 018 019	031	H 2	10	20	200	m2	250															
	020 021 022 023 024 025 026 027 029 030 031 032 034 035 036 037 038 039 041																						
	042 043 044 045 047 048 051 052 053 054 055 056 057 059 060 062 063 064 065																						
	066 070 071 072 073 075 076 078 079 080 081 083 084 085 086 087 088 089 090																						
	091 092 093 094 095 101 102 103 107 108 109 110 111 112 113 114 115 116 117																						
	118 119 120 121 122 124 125 126 150 151 152 153																						
	201 202 203 204 205 206 207 208																						
	050 067 068	032	H 2	10	20	200	m2	112															
	033 046 058 061 069 098 099 100 104 105 127 155 156 157 158 159 160 161 162	106	H 3	7	15	105	m2	188															
	165 166 167	131	H 1	10	20	200	m2	200															
	040	132	I 1	50	200	10,000	m2	112															
73	001 002 003 004 005 006 007 008 009 010 011 012 013 014 015 016 017 018 019	023	H 2	20	20	400	m2	180															
	020 021 022 030 031 032 037 040 080																						
	023 024 025 026 027 029 047 048 050 052 055 056 057 058 060 061 062 065 068	124	H 1	15	25	375	m2	75															
	069 070 071																						
77	001 002 003 004 005 006 007 008 009 010 011 013 015 016 017 018 020 021 022	010	H 2	10	20	200	m2	112															
	051 052 053 054 055 056 060 061 062 068 069 073 074																						
	023 038 057 063 067 070 076 080 081 082 083 084 086 088 090 091 092 100 101 020	H 1	15	30	450	m2	75																
	102 103 104 105																						

BANDA DE VALOR

NOMBRE DE CALLE	ZONA MANZANAS	COD	VALOR
CARRETE MEXICO-CUAUTLA	77 090	300	300

AREA HOMOGENEA

ZONA	MANZANAS	COD	Tipo	Fren	Fondo	AREA	VALOR
77	025 026 027 029 030 031 032 106 107 108 109 110 111	021	H 2	10	15	150	m2 400

BANDA DE VALOR

NOMBRE DE CALLE	ZONA MANZANAS	COD	VALOR
CARRETE MEXICO-CUAUTLA	77 026 032	301	500

AREA HOMOGENEA

ZONA	MANZANAS	COD	Tipo	Fren	Fondo	AREA	VALOR
78	001 002 003 004 005 006 007 009 011 013 016 017 022 023 026 027 028 029 030	012	H 2	10	20	200	m2 200
	031 032 033 034 036 037 038 039 040 041 042 043 044 045 046 048 049 050 051						
	052 053 054 055 056 057 058 059 060 061 062 063 064 068 069 072 073 074 077						
	078						
	010 014 015 020 035 065 066 070 071 080 085 099 100 102 103 104 105 106 108	022	H 1	15	20	300	m2 75
	110 112 115 122 123 124 190						
	090 091 092 093 094 095 096 097 098	120	I 1	40	50	2,000	m2 112



AREA HOMOGENEA		COD	Tipo	Fren	Fondo	AREA	VALOR m2
ZONA	MANZANAS	01	H 2	20	30	600m2	225
01	001 002 003 004 005 006 007 009 010 011 012 013 014 015 016 017 020 021 022						
	024 026 027 028 029 030 031 032 033 034 035 037 038 039 041 042 043 044 045						
	046 047 048 049 050 051 052 053 054 055 056 057 058 059 064 065 066 067 070						
	087 089 090 157 158 159 160 200 201 205 207 210 211 212 213 214 216 217 230						
	231 232 236 271 272 276 279 280 282 290 294 295 297 298 302						

BANDA DE VALOR		ZONA	MANZANAS	COD	VALOR m2
NOMBRE DE CALLE		01	002 003 020 021 022 024 026 048 050 200	300	525
AVENIDA GUERRERO VICENTE PTE		01	004 005 027 028 029 030 064 065 067	301	525
AVENIDA GUERRERO VICENTE OTE		01	002 009 010 022	302	525
AVENIDA CARDENAS LAZARO GRAL. SUR		01	024 026	303	525
AVENIDA CARDENAS LAZARO GRAL. NTE		01	001 002 003 004 006 007	304	525
PLAZA AVILA CAMACHO MANUEL		01	007 009 035	305	525
AVENIDA HIDALGO Y COSTILLA MIGUEL		01	002 003	306	525
AVENIDA HIDALGO Y COSTILLA MIGUEL		01	003 004	307	525
CALLE ORTIZ DE DOMINGUEZ JOSEFA		01	026 027	308	525
CALLE HUITRON Y AGUADO ABEL LIC.		01	004 005	309	525
CALLE VICARIO LEONA		01	005 006	310	525
CALLE BAZ PRADA GUSTAVO DR		01	006 007	311	525
AVENIDA JUAREZ BENITO					

AREA HOMOGENEA		COD	Tipo	Fren	Fondo	AREA	VALOR m2
ZONA	MANZANAS	01	I 1	40	50	2,000m2	112
01	261 266 304 305 306 368						
	350 360						
	379 400 401						
	018 084 085 086 088 091 092 093 094 095 096 097 104 105 106 149 150 151 152						
	156 410						
	040 060 061 068 069 260 303 307 308 309 310 311 312 313 341 342 361 363 365						
	440 441 442 443 444						

BANDA DE VALOR		ZONA	MANZANAS	COD	VALOR m2
NOMBRE DE CALLE		01	061	312	262
AVENIDA MOLINA ENRIQUEZ ANDRES LIC		01	068 069 313	313	262
AVENIDA MOLINA ENRIQUEZ ANDRES LIC					

AREA HOMOGENEA		COD	Tipo	Fren	Fondo	AREA	VALOR m2
ZONA	MANZANAS	01	C 1	6	10	50m2	112
01	062 300 301						
	208 209 215 233 235 237 238 258 268 269 270 286 362 364 370						
	074 075 076 077 080 082 378 402 406 411 412 414 415 416 417 418 419 421 422						
	423 424 425 426 427						
	003 004 005 006 007 008 009						
	021 022 023 024 025 026 027 028 029 030 031 032						
	001 002 003 004 005 006 007 008 009 010 011 012						
	033 035 036 037 038 064 806						
	039						
	046 047 048 049 050 051 052 053 054 055 056 057 058 059 060 061 062 063 065						
	066						
	040 041 042 043 044 045						
	001 003 004 005 006 803						
	001 002 005 006 007 008 009 010 801						
	003 004 012						
	001 002 003 004 005 006 007 008 009 010 011 012						
	001 003 004 005 006 007 008 010 081						

AREA HOMOGENEA																															
ZONA	MANZANAS																				COD	Tipo	Fren	Fondo	AREA	VALOR m2					
12	001	002	003	004	005	006	007	008	009	010	011	012	013	014	015	016	017	018	019	010	H 1	20	20	400m2	60						
	020	021	022	023	024	025	026	027	028	029	030	031	032	033	034	035	036	037	038												
	039	040	041	042	043	044	046	048	049	051	052	053	063	064	065	066	067	068	069												
	070	071	072	083	113	116	117	121	125	126																					
	045	047	050	054	055	056	057	058	059	060	061	062	073	074	075	076	077	078	079	011	A 1	30	50	1,500m2	11						
	080	081	082	084	085	086	087	088	089	090	091	092	093	094	095	096	097	098	099												
	100	102	103	104	105	106	107	108	109	111	112	114	115	118	119	120	122	123	124												
25	001	002	003	004	005	006	007	008	009	010	011	012	013													023	I 1	50	50	2,500m2	15

BANDA DE VALOR																											
NOMBRE DE CALLE		ZONA MANZANAS																				COD VALOR m2					
PLAZA BAZ GUSTAVO		25	001	002	006	007	008	011																		314	25

AREA HOMOGENEA																															
ZONA	MANZANAS																				COD	Tipo	Fren	Fondo	AREA	VALOR m2					
27	001	002	004	005	006	007	008	009	010	011																019	H 2	10	20	200m2	22
	003	012	013	014	015	016	017	018	019	020	021	022	023	024	025											020	A 1	60	100	6,000m2	8
	802																					021	I 1	200	200	40,000m2	8				



AREA HOMOGENEA																											
ZONA	MANZANAS																				COD	Tipo	Fren	Fondo	AREA	VALOR m2	
01	001	002	003	004	005	006	010	011	013	014	016	017	018	020	022	023	024	026	027	001	H 2	20	35	700m2	200		
	029	030	033	039	040	042	044	045	047	072	073	074															

BANDA DE VALOR																											
NOMBRE DE CALLE		ZONA MANZANAS																				COD VALOR m2					
CALLE BRAVO NICOLAS		01	006	016	017	020	033																		301	220	
CALLE 16 DE SEPTIEMBRE		01	016	020	022	023	027																		302	220	
PLAZA CONSTITUCION		01	001	014																				303	250		
CALLE ZARAGOZA IGNACIO		01	002	003	004	005	010	011	013	040																304	250
PLAZA CONSTITUCION		01	002																				305	250			
CALLE ABASOLO MARIANO		01	002	003	004	045																			307	220	
PLAZA CONSTITUCION		01	027																				310	250			
PLAZA CONSTITUCION		01	030																				311	250			

AREA HOMOGENEA																															
ZONA	MANZANAS																				COD	Tipo	Fren	Fondo	AREA	VALOR m2					
01	009	075																			002	I 2	25	80	2,000m2	150					
	021	043	071																			003	H 1	20	50	1,000m2	40				
	012	015																			005	E 1	30	50	1,500m2	180					
	025	028	031	034	037	041	046	048																		006	H 1	20	30	600m2	120

BANDA DE VALOR																									
NOMBRE DE CALLE		ZONA MANZANAS																				COD VALOR m2			
CALLE ABASOLO MARIANO		01	034	037																				306	220
CALLE 2 DE MARZO		01	034																				312	180	





AREA HOMOGENEA

ZONA	MANZANAS	COD	Tipo	Fran	Fondo	AREA	VALOR m2
01	258	102	E 1	100	100	10,000m2	150
	107 109	104	E 1	50	50	2,500m2	525

BANDA DE VALOR

NOMBRE DE CALLE	ZONA	MANZANAS	COD	VALOR m2
AVENIDA HIDALGO MIGUEL	01	107 109	303	600


AREA HOMOGENEA

ZONA	MANZANAS	COD	Tipo	Fran	Fondo	AREA	VALOR m2
01	260	108	H 4	20	25	500m2	500
03	001 002 003 004 005 006 007 008 009 010 011 012 013 014 016 018 019 020 022	002	H 2	20	30	600m2	150
	023 025 027 028 030 032 034 036 037 039 040 042 044 046 048 050 054 055 057						
	059 060 063 065 067 069 071 073 075 076 077 079 080 082 083 084 086 088 089						
	090 092 093 094 095 098 105 106 107 108 109 110 111 112 117 118						
	114	079	H 1	100	100	10,000m2	75
	103 115	080	H 1	50	100	5,000m2	22
	058 096 097 099 100 101 102 104 113 123 124 125 126 127 128 129 130 131 132	081	H 1	20	30	600m2	60
	133 134 135 136 137 138 139 140 141						
	120 121	100	H 1	20	40	800m2	38
04	300 301 302 325 326 327 328 329 370 371 400 401 402 403 405 410 411 420 421	003	I 2	30	70	2,100m2	225
	422 423 424 425 426						
	200 201 202 203 204 205 206	092	I 2	30	40	1,200m2	225
	100 140 170	093	I 3	70	150	10,500m2	300
05	100 101 102	091	H 1	100	100	10,000m2	75
07	200 225 260	093	I 3	70	150	10,500m2	300
	275	094	I 2	100	100	10,000m2	150
	100 120	095	I 2	50	100	5,000m2	150
08	001 002 003 004 005 006 007 008 009 010 011 012 013 014 015 016 017 018 019	006	H 1	25	100	2,500m2	112
	020 021 022 023 024 025 026 027 028 029 030 031 200						
	100 150	096	I 2	100	100	10,000m2	225
	350	097	I 2	100	100	10,000m2	225
09	200 250 290 350	098	H 1	50	150	7,500m2	120
	093 094 095 096 097 098 099 100	099	I 2	50	70	3,500m2	150
14	001 002 003 004 005 006 007 008 009 010 016 017 018 021 022 023 024 074 076	009	H 2	15	30	450m2	135
	078						
	019 020 038 040 042 044 046 048 050 052 080 082 151 152 153	063	H 1	20	100	2,000m2	110
	011 012 013 014 015 025 026 027 028 030 032 033 034 036 053 054 056 058 060	064	H 1	25	40	1,000m2	60
	062 063 064 066 068 070 072 084 086 087 088 097 098 146 147 150						
	099 100	065	A 1	50	50	2,500m2	10
	089 090 091 092 093 094 095 096 101 102	066	A 1	100	100	10,000m2	40
15	001 002 003 004 005 006 010 011 012	069	A 1	50	100	5,000m2	15
	008 009	090	A 1	100	100	10,000m2	5
16	001 002 003 004 005 006 007 008 009 010 011 012 013 014 015 016 017 018 019	033	A 1	50	200	10,000m2	15
	020						
	021 022 023 024	049	H 1	15	30	450m2	75
	143 144 145 146 147	051	H 1	20	80	1,600m2	30
17	001 002 003 004 005 006 007 008 009 010 011 012 013 014 015 016 017 018 019	107	H 2	15	20	300m2	100
	020 021 022 023 024 025 026 027 028 029 030 031 032 033 034 035 036 037						
18	001 002 003 004 005 006 007 008 009 010 011 012 013 014	052	A 1	100	100	10,000m2	5
19	001 002 003 007 008 009 011 012 014 015 016 017 018 019 020 021 023 024 025	012	H 2	15	30	450m2	75
	026 027 028						
	086 088 089 090 091 092	020	H 1	50	100	5,000m2	22
	036 037 038 039 082 083 084 085 087	044	A 1	50	130	6,500m2	10
	004 005 006 029 030 031 032 033 034 035 040 041	045	H 1	50	150	7,500m2	45
20	001 002 003 004 005 006 007 008 009 010 011 012 013 014 015 016 017 018 019	013	H 2	30	40	1,200m2	75
	020 021 022 024 025 026 027 028 029 033 034 035 036 037 038 041 042 043 044						
	045 046 047 048 050 051 052 053 054 055 056 057 058						
	080 084 087 089 090 091 092 093 094 104 105 106 107 108 109 110 111 113 114	014	A 1	60	150	9,000m2	10

AREA HOMOGENEA																													
ZONA	MANZANAS															COD	Tipo	Pren	Fondo	AREA	VALOR m2								
20	115	116	117	118	120	121	122	126	127	135	136	137	143	144	145	146	148	152	164	014	A	1	60	150	9,000	m2	10		
	131																				017	H	2	15	20	300	m2	60	
	125	151																			021	A	1	100	100	10,000	m2	15	
	032	049	088	095	096	097	099	112	123	128	129	138	139	140	141	142	173				024	H	1	50	100	5,000	m2	60	
	124	130	170	171	172																028	H	1	80	80	6,400	m2	52	
	132	133	134																		029	H	1	40	80	3,200	m2	45	
	062	063	064	065	066	067	068	069													031	H	1	15	20	300	m2	45	
	023	074	101	103	157	158	159	160	161	162											032	A	1	30	60	1,800	m2	10	
	061	070	071	072	073	075	076	077	078	082	083	100	102	150	153						034	H	1	50	100	5,000	m2	30	
	155	156																			035	H	1	20	25	500	m2	45	
	174																				043	A	1	50	130	6,500	m2	10	
	163																				044	A	1	50	130	6,500	m2	10	
	21	026	027	028	029	030	031	032	033	034	035	036	037	038	039	040	041	042	043	044	026	H	1	20	30	600	m2	38	
		045	046	047	048	049	050	128	129	130	131	132	133	134	135	136	137	138	139	140									
		141	142	143	144	145	146	147	148	149	152	153	154	155	156	157													
		001	002	003	004	005	006	007	008	009	010	011	012	013	014	015	016	017	018	019		027	H	1	20	45	900	m2	52
		020	021	022	023	024	025	051	052	053	054	055	056	057	058	059	060	061	062	063									
064		065	066	067	068	069	070	071	072	073	074	075	076	077	078	079	080	081	082										
083		084	085	086	087	088	089	090	091	092	093	094	095	096	097	098	099	100	101										
102		103	104	105	106	107	108	109	110	111	112	113	114	115	116	118	119	120	121										
122		123	124	125	126	127																							
22		001	002	003	004	005	006	007	008	009	010	011	012	013							106	H	1	50	100	5,000	m2	100	
		048	049	052	053	056	059	060	069	070											018	A	1	50	60	3,000	m2	10	
23		044	045	046	047	073															019	H	1	50	200	10,000	m2	38	
		001	015	017	019	022	030	031	032	033	034	035	036	037	038	039	040	041	042	043	021	A	1	100	100	10,000	m2	15	
		050	051	061	062	063	064	065	066	067	068	071	072																
		002	003	004	005	006	026	029													022	A	1	90	100	9,000	m2	15	
		007	008	009	010	011	012	013	014	018	020	023	024	025	027	028					023	A	1	90	100	9,000	m2	15	
24		001	002	003	004	005	062	063	064	072	073	074	075	076	077	078	079	080	081	082	015	H	2	20	40	800	m2	90	
	083	084	085	086	087																								
	120	122	123	128	129																017	H	2	15	20	300	m2	60	
	119																				028	H	1	80	80	6,400	m2	52	
	121	124	125	126	127	130	131	132	133	134	154										029	H	1	40	80	3,200	m2	45	
	135	136	137																		030	A	1	40	150	6,000	m2	15	
	036	037	038	039	040	041	042	043	044	045	046	047	048	050	051						031	H	1	15	20	300	m2	45	
	016	017	018																		035	H	1	20	25	500	m2	45	
	006	007	008	009	010	011	012	013	014	015	049	054	055	056	057	058	059	060	061		036	H	1	50	70	3,500	m2	45	
	065	066	067	068	069	070	071	088																					
	052	053	118																		037	A	1	50	60	3,000	m2	10	
	089	090	091	092	093	094	095	096	097	098	099	100	101	102	103	104	105	106	107		042	H	1	20	40	800	m2	38	
	108	109	110	111	112	113	114	115	116	117																			
	25	076	077	078	079	080	081	082	095	096	097	098	100	101	102	103	104				016	H	2	20	50	1,000	m2	45	
		163	164	165	166	167	168	169	170	171	172	173	174	175	176	177	178	179	180		025	H	2	25	40	1,000	m2	38	
		109	154																			037	A	1	50	60	3,000	m2	10
		125	126	127	128	129	131	132	133	134	135	136	137	138	139	140	141	142	143	144	038	H	1	40	60	2,400	m2	52	
145		146	147	148	149	150	151	152	153	156	157	158	159	160	161	162													
155																					039	H	1	50	60	4,000	m2	38	
099		105	106	107	108	110	111	112	113	114	115	116	117	118	119	120	121	122	123	040	H	1	25	70	1,750	m2	19		
124		130																											
001		002	003	084	005	006	007	008	009	010	011	012	013	014	015	016	017	018	019	041	H	1	25	70	1,750	m2	19		
020		021	022	023	024	025	026	027	028	029	030	031	032	033	034	035	036	037	038										
029		040	041	042	043	044	045	046	047	048	049	050	051	052	053	054	055	056	057										
058		059	060	061	062	063	064	065	066	067	068	069	070	071	072	073	074	075	082										
084		085	086	087	088	089	090	091	092	093	094																		
47		158	160	161	162	163	164	165	166												008	H	1	30	40	1,200	m2	90	
		001	002	003	004	005	006	007	008	009	010	012	015	037							010	H	2	20	30	600	m2	225	
		183	184	185	186	187	188	189	190	191												046	A	1	50	100	5,000	m2	10



		AREA HOMOGENEA																							
ZONA	MANZANAS																			COD	Tipo	Fren	Fondo	AREA	VALOR m2
20	001 002 003 004 008 009 010 012 021																			101	H 1	50	60	3,000m2	30
	022 023 025 031 035 039 041																			111	A 1	100	150	15,000m2	8
22	001 002 003 004 005 006 007 008 009 010 011 012 013 014 015 016 017 018 019																			007	H 1	50	60	3,000m2	70
	020 021 022 023 024 025 026 027 028 029 030 031 032 033 034 035 036 037 038																								
	039 040 041 042 044 045 046 047 048 049 050 051 052 053 054 055 056 057 058																								
	059 061 062 063 065 066 067 068 069 070 071 072 073 074 075 076 077 078 080																								
	081 082 083 084 086 087 088 089 090 091 092 093 094 095 096 097 098 099 100																								
	101 103 104 105 106 107 108 109 110 111 112 113 115 116 117 144 145 146 147																								
	149 195 196 200 203 225 228 229 230 231 232 233 234 235 236 237 238 239 241																								
	247 248 250 256 257																								
	118 119 120 121 122 123 124 125 126 127 128 129 133 134 136 137 138 139 140																			013	H 1	50	70	3,500m2	45
	141 142 166 227 240																								
	102 152 153 154 155 156 157 158 159 160 161 162 163 164 165 167 168 169 170																			014	H 1	50	70	3,500m2	45
	171 172 173 174 175 176 177 178 179 180 181 182 183 184 185 186 187 188 189																								
	190 191 192 193 194 197 204 205 206 207 208 209 210 211 212 213 214 215 216																								
	217 218 219 220 242 243 244 245																								
	043 085 130 131 132 143 148 198 199 201 202 251 252 255																			015	A 1	70	90	5,300m2	6
	060 064 079 114 221 222 223 224 226 246 249 253 254																			016	A 1	70	90	5,300m2	6
25	001 004 005 006 007 008 011 012 013 014 015 016 019 021 024 027 031 032 034																			009	H 1	30	50	1,500m2	65
	035 039 041 042																								
	002 003 009 010 017 018 020 022 023 026 028 029 030 033 036 037 038 040																			017	H 1	40	50	2,000m2	30
59	120 121 122 123 124 125 126 127 128 129 134 135 136 137 156 157 162 163 164																			005	H 2	70	90	6,300m2	65
	166																								
	001 002 003 004 005 006 007 008 009 010 011 012 013 014 015 016 017 018 019																			006	H 2	60	80	4,800m2	80
	020 021 022 023 024 025 026 027 028 029 030 031 032 033 034 035 036 037 038																								
	039 040 041 042 043 044 045 046 047 048 049 050 051 052 053 054 138 139 140																								
	141 142 143 144 145 146 147 148 149 150 151 152 153 154 155 158 159 160 165																								
	130 131 132 133 161																			012	A 1	100	120	12,000m2	5
	055 056 057 058 059 060 061 062 063 064 065 066 067 068 069 070 071 072 073																			109	H 1	40	50	2,000m2	38
	074 075 076 077 078 079 080 081 082 083 084 085 086 087 088 089 090 091 092																								
	093 094 095 096 097 098 099 100 101 102 103 104 105 106 107 108 109 110 111																								
	112 113 114 115 116 117 118 119 167																								



		AREA HOMOGENEA																							
ZONA	MANZANAS																			COD	Tipo	Fren	Fondo	AREA	VALOR m2
01	001 003 004 005 006 007 008 009 011 012 021 022 023 024 053 061 062 063 064																			001	H 2	15	25	375m2	90
	070 071 072 073 082 083 112 113 124 127 173 174 175 177 241 245 251																								
	002 013 014 015 016 017 018 019 020 025 026 027 028 029 030 031 033 034 035																			002	H 1	30	50	1,500m2	55
	036 037 038 039 040 041 043 045 046 048 049 050 051 052 054 055 057 058 059																								
	060 065 066 067 068 069 076 077 079 080 081 084 085 087 090 091 092 093 094																								
	095 096 097 098 099 100 101 102 109 110 115 116 117 118 119 123 130 132 133																								
	145 147 148 149 150 151 152 153 155 156 159 160 162 163 164 165 166 167 168																								
	169 170 179 180 183 185 187 188 189 191 195 197 198 200 202 205 207 225 227																								
	237 239																								
	252																			007	E 1	400	500	200,000m2	80
	010 032 042 044 047 056 074 075 078 086 088 089 103 104 105 107 108 120 121																			105	H 1	20	30	600m2	41
	122 135 136 137 138 139 141 143 157 209 210 211 213 215 217 219 233 235																								
02	001 002 003 004 005 006 007 008 009 010 011 012 013 014 015 016 017 018 019																			008	H 1	20	40	800m2	25
03	001 002 003 004 006 007 008 009 010 011 012 013 014 015 016 017 018 019 020																			104	H 1	30	40	1,200m2	52
	021 022 023 024 025 026 027 028 029 030 031 032 033 034 035 036 037 038 039																								
	040 041 042 043 044 045 046 047 048 049 050 051 052 053 054 055																								
28	026 029 035 036 038 039 041 042 043 044 045 046 047 048 055 058 059 065 068																			003	H 2	30	40	1,200m2	55
	069 071 083 085 086 087 098 100 109 128 137 139 145 147 149 152 153 154 158																								
	159 160 162																								

AREA HOMOGENEA																														
ZONA	MANZANAS																								COD	Tipo	Fren	Fondo	AREA	VALOR m2
28	002	005	014	015	017	028	032	033	034	067	074	076	078	079	080	084	090	092	094	004	H	1	30	40	1,200m2	47				
	095	096	099	101	102	103	104	105	106	108	110	111	112	113	114	116	117	119	121											
	122	123	124	125	126	127	135	151	155	165	166	167	168	169																
	001	003	004	006	007	008	009	010	011	012	013	016	027	030	031	037	040	049	082	005	H	2	40	30	1,200m2	80				
	091	107	129	130	133	134	136	140	141	142	143	144	146	148	150	156	157	170	171											
	018	019	020	021	022	023	024	025	050	051	052	054	056	057	060	061	062	070	072	006	H	1	30	30	900m2	52				
	073	075	077	089	131	132	161	163	164	172																				



AREA HOMOGENEA																														
ZONA	MANZANAS																								COD	Tipo	Fren	Fondo	AREA	VALOR m2
01	113	117	150	151	152	153	154	155	156	157	158	159	160	161	162	163	164	165	166	001	H	2	11	22	242m2	150				
	167	168	169	170	171	172	173	174	175	176	177	178	179	180	181	182	183	184	185											
	186	187	188	189	190	191	192	193	194	195	196	197	198	199	200	201	202	203	204											
	205	206	207	208	222	223	226	227	228	229	230	231	232	233	234	235														
	123	124	125	126	127	128	133	134	135	136	137	138	139	141	142	143					016	H	1	28	39	1,092m2	150			
	001	002	004	005	006	007	008	009	010	011	012	013	014	015	016	017	018	019	020	031	H	2	23	25	575m2	273				
	021	022	023	024	025	026	027	028	029	030	031	032	033	034	035	036	037	038	040											
	041	042	043	044	045	046	047	049	050	052	053	054	055	056	058	059	061	062	063											
	064	065	066	067	068	070	071	074	075	076	077	078	079	082	083	084	086	087	088											
	094	096	098	100	101	102	104	105	106	107	108	109	111	112	114	115	116	119	120											
	121	122	145	237	238	239	240	241	242	243	244	245	246																	

BANDA DE VALOR			
NOMBRE DE CALLE	ZONA	MANZANAS	COD VALOR m2
CARRETE A PACHUCA	01	055	307 374
CARRETE A PACHUCA	01	054	309 374
CARRETE A PACHUCA	01	038 040 042 044 045 046 047 070 075 104	311 420
AVENIDA 5 DE MAYO	01	043 045 047 049	312 363
AVENIDA 5 DE MAYO	01	015 017	313 363
CALLE 16 DE SEPTIEMBRE	01	025	314 363
AVENIDA HIDALGO	01	002 005	315 363

AREA HOMOGENEA														
ZONA	MANZANAS							COD	Tipo	Fren	Fondo	AREA	VALOR m2	
01	211							032	I	1	30	50	1,500m2	116
	212	213	218	219				033	H	1	50	100	5,000m2	82
	003	051	221					034	I	1	61	123	7,503m2	158

BANDA DE VALOR			
NOMBRE DE CALLE	ZONA	MANZANAS	COD VALOR m2
CARRETE A PACHUCA	01	221	308 218
CARRETE A PACHUCA	01	003 051	310 210

AREA HOMOGENEA																											
ZONA	MANZANAS												COD	Tipo	Fren	Fondo	AREA	VALOR m2									
01	081												038	I	1	30	50	1,500m2	150								
	039	048	057	060	069	072	073	080	085	089	220		044	H	2	15	20	300m2	109								
	217												080	I	2	50	100	5,000m2	176								
	090	091	093	095	097	099	103	118	129	130	131	132	144	146	147	149	210	247	248	084	H	1	25	40	1,000m2	60	
	249	250																									
	209																				094	E	1	100	100	10,000m2	150
	214																				095	C	2	50	100	5,000m2	188
	215	216	224	225																	096	H	3	10	15	150m2	150
02	001	002	003	004	005	006	007	008	009	010	011	012	021	022	023	024	026	027	001	H	2	11	22	242m2	150		
	070																				012	E	1	200	500	100,000m2	150

ZONA MANZANAS		AREA HOMOGENEA										COD	Tipo	Fren	Fondo	AREA	VALOR m2	
02	069 071												013	E 1	50	200	10,000 m2	150
	044												014	I 1	390	180	70,200 m2	158
	029 030 031 032 033 034 035 036 037 038 039 040 041 042 047 055 056 057 058												015	H 1	10	20	200 m2	150
	059 060 061 062 072 073 074 075												022	H 2	14	24	336 m2	175
	013 014 015 016 017 018 019 020 063												068	I 3	225	245	55,125 m2	210
	045												097	H 3	8	15	120 m2	150
	049												045	H 5	50	110	5,500 m2	232
04	007 008 009 010 011 012 025 026 027 028 029 030 031 032 033												078	A 1	30	50	1,500 m2	10
	022 023												079	H 1	40	50	2,000 m2	60
	037												081	H 1	50	80	4,000 m2	79
	013 014 016 017												082	A 1	100	100	10,000 m2	15
	001 002 003 004 005 006												048	H 1	32	39	1,248 m2	76
06	001 002 003 006 007 008 009 010 011 012 014 015 016 017 018 019 020 021 022																	
	023 024 025 026 028 029 030 031 032 033 034 035 036 037 038 039 040 041 042																	
	043 045 046 047 049 054 061 062 063 064 065 066 067 068 069 070 071																	
	048												049	I 1	25	40	1,000 m2	82
	044												050	I 1	30	50	1,500 m2	82
	005 013 027												078	A 1	30	50	1,500 m2	10
07	001 002 003 004 005 006 007 008 009 010 012 013 014 015 016 017 018 019 020												053	H 2	61	66	4,026 m2	98
	021 022 023 024 025 026 027 028 029 033 036 037 038 039 040 041 042 043 044																	
	045 046 047 048 049 050 051 052 053 054 055 056 057 058 059 060 061 062 063																	
	064 065 066 067 068 069 070 071 072 073 075 076 077 079 080 081 082 083 084																	
	085 089 109 111 112 113 114 116 123																	

BANDA DE VALOR

NOMBRE DE CALLE	ZONA MANZANAS	COD	VALOR m2
CARRETE MEXICO PACHUCA	07 066 067 076 077 079 080 089 112 113 114	304	188

AREA HOMOGENEA

ZONA MANZANAS	COD	Tipo	Fren	Fondo	AREA	VALOR m2
07 115	062	I 1	50	50	2,500 m2	135

BANDA DE VALOR

NOMBRE DE CALLE	ZONA MANZANAS	COD	VALOR m2
CARRETE MEXICO PACHUCA	07 115	303	188

AREA HOMOGENEA

ZONA MANZANAS	COD	Tipo	Fren	Fondo	AREA	VALOR m2
07 074 086	070	I 1	50	65	3,250 m2	112

BANDA DE VALOR

NOMBRE DE CALLE	ZONA MANZANAS	COD	VALOR m2
CARRETE MEXICO PACHUCA	07 074 086	306	158

AREA HOMOGENEA

ZONA MANZANAS	COD	Tipo	Fren	Fondo	AREA	VALOR m2
07 078	071	I 1	50	65	3,250 m2	112

BANDA DE VALOR

NOMBRE DE CALLE	ZONA MANZANAS	COD	VALOR m2
CARRETE MEXICO PACHUCA	07 078	305	158

ZONA		AREA HOMOGENEA																				COD Tipo Fren Fondo			AREA	VALOR m2
07	087 098																					075 A 1	30	60	1,800m2	15
08	080 094 095 096 098 099 100 101 102 103 104 105 146 147 148																					054 H 1	20	34	680m2	120
	058 059 060 062 063 064 065 066 067 117 118 119 120 121 122																					055 H 1	10	26	260m2	71
	001 002 003 004 005 006 007 008 009 010 011 012 013 014 015 016 017 018 019																					059 H 2	30	45	1,350m2	180
	020 021 022 023 024 025 026 027 028 029 030 031 032 033 034 035 036 037 038																									
	039 040 041 042 043 044 045 046 047 048 049 050 051 052 053 054 055 056 057																									
	061 068 069 070 071 072 073 074 075 076 077 078 079 081 082 083 084 085 086																									
	087 088 089 090 091 092 093 097 111 113 114 123 124 125 130 140 141 142 143																									
	144 145																									

NOMBRE DE CALLE		ZONA MANZANAS	COD VALOR m2	
CARRETE MEXICO PACHUCA		08 113 114	302	260

ZONA		AREA HOMOGENEA																				COD Tipo Fren Fondo			AREA	VALOR m2
08	131 132 134 135 138 139																					060 I 2	130	164	21,320m2	240

NOMBRE DE CALLE		ZONA MANZANAS	COD VALOR m2	
CARRETE MEXICO-PACHUCA		08 131 132 134 138 139	326	300

ZONA		AREA HOMOGENEA																				COD Tipo Fren Fondo			AREA	VALOR m2
08	106 107 108 109 110																					074 H 2	10	20	200m2	128
10	006 009 022 043 100 101 102 129 130 131 132																					054 H 1	20	34	680m2	120
	081 082 083 084 085 086 087 088 089 090 091 092 093																					063 H 1	19	30	570m2	130

NOMBRE DE CALLE		ZONA MANZANAS	COD VALOR m2	
CARRETE MEXICO ZUMPANGO		10 081 082 083 084	300	169

ZONA		AREA HOMOGENEA																				COD Tipo Fren Fondo			AREA	VALOR m2
10	105																					072 I 2	100	100	10,000m2	109

NOMBRE DE CALLE		ZONA MANZANAS	COD VALOR m2	
CARRETE MEXICO ZUMPANGO		10 105	301	150

ZONA		AREA HOMOGENEA																				COD Tipo Fren Fondo			AREA	VALOR m2
10	001 002 003 004 005 007 008 012 013 014 015 017 018 019 020 021 023 024 025																					073 H 1	30	50	1,500m2	145
	027 028 029 031 032 033 037 038 039 040 041 044 049 050 052 053 054 055 060																									
	062 063 064 065 066 069 071 072 073 074 075 094 095 096 097 098 099 103 104																									
	133 134																									
	019 021																					048 H 1	32	39	1,248m2	76
15	001 002 003 004 005 006 007 008 009 010 011 012 013 014 015 016 017 018 020																					076 H 2	60	70	4,200m2	86
	022 023 024 026 027 028 029 030 033 034 035 036 037 038 039 041 042 043 044																									
	045 046 047 048 049 050 051 052 053 054 055 056																									
	025																					077 A 1	50	60	3,000m2	15
	011																					046 E 1	158	340	53,720m2	86
23	200 201 202 203 204 205 206 207 208 209 210 211 212 213 214 215 216																					067 H 5	100	100	10,000m2	90
	001 002 003 004 005 006 007 008 009 010 012 013 014																					083 A 1	100	100	10,000m2	10
26	001 002 003 004 006 007 008 009 010 012 013 014 016 017 018 019 020 021 022																					018 H 1	18	53	954m2	140
	023 024 025 028 029 030 032 034 037 038 041 043 044 045 047 048 049 050 051																									
	053 055 056 057 058 059 060 061 062 063 064 065 074 075 076 078 079 080 081																									
	082 083 084 085 086 087 088 089																									
	005 011 015 026 027 031 033 035 036 039 040 066 067 068 069 070 071 072 073																					085 A 1	100	100	10,000m2	5



AREA HOMOGENEA

ZONA	MANZANAS	COD	Tipo	Fren	Fondo	AREA	VALOR m2
26	077	085	A 1	100	100	10,000m2	5
32	130 131	088	H 1	20	30	600m2	75
	017 074 082 083 084 085 116 117 118 119 120 121 122 123 124 125	090	H 2	10	20	200m2	112
	001 002 003 004 005 006 007 008 009 010 011 012 013 014 015 016 019 020 021	093	H 2	30	40	1,200m2	112
	022 023 024 025 026 027 028 029 030 031 032 033 034 035 036 037 038 039 040						
	041 042 043 044 045 046 047 048 049 050 051 052 053 054 055 056 057 058 059						
	060 061 062 063 064 065 066 067 068 069 070 071 072 073 075 076 077 078 079						
	080 081 086 087 089 090 091 096 097 101 102 103 104 105 106 107 108 109 110						
	111 112 113 114 115 126 127 128 129						

BANDA DE VALOR

NOMBRE DE CALLE	ZONA	MANZANAS	COD	VALOR m2
CARRETE MEXICO PACHUCA	32	030 031 032 033 034 035 036 037 038 040 041 042 073	319	165
		076 077 078 079 080 081 114		

AREA HOMOGENEA

ZONA	MANZANAS	COD	Tipo	Fren	Fondo	AREA	VALOR m2
42	001	023	R 1	174	167	29,058m2	244
	002 003 004 005 006 007 009 010 011 012 013 014 015 016 017 018 019 020 021	065	H 4	20	25	500m2	188
	022 023 024 025 026 029 030 031 032 033 034 035 036 037 045 046 047 048 049						
	050 076 077 078 084 085 086 087 089 090 091 097 098 099 100 101 102 103 104						
	105 106 107						

BANDA DE VALOR

NOMBRE DE CALLE	ZONA	MANZANAS	COD	VALOR m2
CALZADA DE LA CANDELARIA	42	097 098 099 100	322	225

AREA HOMOGENEA

ZONA	MANZANAS	COD	Tipo	Fren	Fondo	AREA	VALOR m2
42	083 108 109 110 112 113 114 115 116 118 119 120 121 122 123 124 125 126 127	069	H 4	10	25	250m2	158
	128 129 130 131 132 133 135 137 138 140 141 142 144 145 146 147 148 149 150						
	151 152 153 154 155 156 157 158 159 160 161 162 163 164 165 166 167 168 169						
	170 171 172 175 176 177 180 181 182 183 184 185 186 187 189 190 191 192 193						
	195 196 197 198 200 201 202 203 204 205 206 207 208 209 211 212 213 214 215						
	216 217 218 219 220 221 224 225 226 229 230 231 233 234 235 236 238 239 240						
	241 242 243 244 245 246 247 248 249 250 251						

BANDA DE VALOR

NOMBRE DE CALLE	ZONA	MANZANAS	COD	VALOR m2
BOULEVA OJO DE AGUA	42	083 110 112 116 118 125 127 133	320	210
BOULEVA OJO DE AGUA	42	137 138 142 144 147 148 151 152 156 157 160 161 164	321	195
		165 168 169 172 175 181 182 185 186 190 191 193 195		
		198 200 203 204 207 208 212 213 216 217 221 224 229		
		230 233 249 250		
PASEO DE LA HERRADURA	42	118	323	135
PASEO DE LAS CIRUELAS	42	118	324	135
CALZADA DE LA CANDELARIA	42	112	325	210

AREA HOMOGENEA

ZONA	MANZANAS	COD	Tipo	Fren	Fondo	AREA	VALOR m2
42	210 226 227 232 252 253	089	H 5	50	50	2,500m2	158
44	001 002 003 004 005 006 007 008 009 010 011 012 013 015 016 017 018 019 020	026	H 2	26	48	1,248m2	160
	021 022 023 024 025 026 027 029 030 031 032 033 034 035 036 037 038 039 042						
	043 044 045 046 048 049 051 052 053 054 056 057 058 059 060 061 062 063 064						
	065 066 067 068 069 070 071 072 073 074 075 076 077 078 079 080 081 082 083						
	095 183						
	104 105	086	H 1	50	100	5,000m2	68
	189 190 191 192 193 194 195 196 197 198 199	087	H 1	50	50	2,500m2	75

AREA HOMOGENEA

ZONA	MANZANAS	COD	Tipo	Fren	Fondo	AREA	VALOR m2
44	014 028 085 086 087 088 089 090 091 092 093 094 120 121 122 123 124 125 126	090	H 2	10	20	200m2	112
	127 128 129 130 131 132 133 134 135 136 137 138 139 140 141 143 144 145 146						
	147 148 149 150 151 152 153 154 155 156 157 158 159 160 161 162 163 164 165						
	166 167 168 169 170 171 172 173 174 180 181 182						

BANDA DE VALOR

NOMBRE DE CALLE	ZONA MANZANAS	COD	VALOR m2
CARRETE MEXICO PACHUCA	44 120 121 122 123 124 125 126 127	318	150

AREA HOMOGENEA

ZONA	MANZANAS	COD	Tipo	Fren	Fondo	AREA	VALOR m2
50	051 056 057 058 089 098 100 103 119 121 124 144 188 191 300 301 302 303 304	001	H 2	11	22	242m2	150
	305 306 307 308 309 310 311 312 313 314 315 316 317 318 319 320 321 323 324						
	325 326 327 328 329 330 331 332 333 334 335 336 337 338 339 340 341 342 343						
	344 345 346 347 348 349 350 351 352 353 354 355 356 357 358 359 360 361 362						
	363 364 365 366 405 406 407 408 409 410 411 412 413 414 415 416 417 418 419						
	420 421 422 423 424 425 426 427 428 429 430 431 432 433 434 435 436 437 438						
	439 440 441 442 443 444 445 446 447 448 449 450 451 452 453 454 455 456 457						
	460 461 462 463 464 465 466 467 468 469 470 471 472 473 474 475 476 477 478						
	479 480 481 482 483 484 485 486 487 488 489 490 491 492 493 494 495 496 497						
	498 499 500 501 502 503 504 505 506 507 508 509 510 511 512 513 514 515 540						
	541 570 571 572 573 574 575 576 577 578 579 580 581 582 583 584 585 586 587						
	588 589 590 591 592 593 594 595 597 598						

BANDA DE VALOR

NOMBRE DE CALLE	ZONA MANZANAS	COD	VALOR m2
CALLE 5 DE MAYO	50 303 304 318 319 332 333 334 335 336 337 338 339 340	316	195
	341 342 343 344 355 356 357 358 359 360 361 362 363		

AREA HOMOGENEA

ZONA	MANZANAS	COD	Tipo	Fren	Fondo	AREA	VALOR m2
50	545 546 547 548 549 550 551 552 553 563 564 565 566 567 568 569	019	H 1	10	17	170m2	60
	001 002 003 004 005 006 007 008 009 010 011 012 013 014 015 016 017 018 019	022	H 2	14	24	336m2	175
	020 021 022 023 024 025 026 027 028 029 030 031 032 033 034 035 036 037 038						
	040 041 042 043 044 045 046 047 048 049 050 052 053 054 055 059 060 061 062						
	063 064 065 066 067 069 070 071 072 073 074 075 076 077 078 079 080 082 083						
	084 085 087 088 090 091 092 093 094 095 097 099 102 104 106 107 108 109 110						
	111 112 113 114 115 116 117 118 120 122 123 125 126 127 128 129 130 131 132						
	133 134 135 136 137 138 140 141 142 143 145 146 147 148 149 150 151 152 153						
	154 156 157 158 160 162 163 164 165 166 167 168 169 170 171 172 173 174 178						
	179 180 181 182 183 185 186 187 193 194 195 196 198 199 200 201 202 203 205						
	206 207 208 209 210 211 213 215 217 219 222 223 225 226 227 228 229 230 231						
	233 235 236 237 238 239 240 241 242 243 244 245 246 247 248 249 250 251 252						
	253 254 255 256 257 258 259 260 261 262 263 264 265 266 267 268 269 270 271						
	272 273 274 275 276 277 278 279 280 281 282 283 284 285 286 287 288 291 292						
	293 294 295 517 596						

BANDA DE VALOR

NOMBRE DE CALLE	ZONA MANZANAS	COD	VALOR m2
CARRETE MEXICO PACHUCA	50 015 017 018 019 020 021 022 082 108 110 133 134 135	317	222
	136 140 148 149 156 157 165 166 167 168 171 186 200		
	202 233 283 284 285 286		



NOMBRE DE CALLE		BANDA DE VALOR													COD VALOR m2	
		ZONA MANZANAS														
PASEO	DE LOS INSURGENTES SUR	01	060	061	063	064	067	089	090	091	154	155	228	250	301	488
CALLE	NEZAHUALCOYOTL OTE	01	148	150											302	450
CALLE	MATAMOROS MARIANO NORTE	01	131	132	150	151								303	525	
AVENIDA	HIDALGO MIGUEL OTE	01	056	057	126	127	130	131						304	525	
AVENIDA	HIDALGO MIGUEL PTR	01	040	041	042	043								305	450	
AVENIDA	MADERO FRANCISCO I OTE	01	057	058	127	128	129	130						306	562	
CALLE	GUERRERO VICENTE PTE	01	009	027	058	059								307	525	
CALLE	VICTORIA GUADALUPE SUR	01	009	027	028	062	065	066	067	089				308	525	
AVENIDA	MORELOS JOSE MARIA PTE	01	038	039	040	041								309	525	
PASEO	DE LOS INSURGENTES NORTE	01	146	148	150	151	152	170	200					310	450	

ZONA MANZANAS		AREA HOMOGENEA													COD Tipo Fren Fondo		AREA VALOR m2				
01	180																010 I 1	50	100	5,000m2	75
	001 002 003 004 005 006 007 008	011	012	013	016	017	018	019	020	021	022	023	011 H 2	20	20	400m2					525
	024 025 026 220																				

NOMBRE DE CALLE		BANDA DE VALOR													COD VALOR m2	
		ZONA MANZANAS														
AVENIDA	HIDALGO MIGUEL OTE	01	003	004	022	023	024	025							311	900
AVENIDA	HIDALGO MIGUEL PTE	01	002	017	018	019	020	021						312	900	
AVENIDA	MADERO FRANCISCO I OTE	01	003	004	005	006	025	026						313	900	
AVENIDA	MORELOS JOSE MARIA PTE	01	001	002	012	016	017	018						314	900	
CALLE	VICTORIA GUADALUPE NORTE	01	004	025										315	900	
CALLE	VICTORIA GUADALUPE SUR	01	005	008	026									316	900	
AVENIDA	GONZALEZ CASANOVA PABLO NORTE	01	002	003										317	900	
AVENIDA	GONZALEZ CASANOVA PABLO SUR	01	001	006	007	011								318	900	
CALLE	5 DE MAYO	01	001	011	012	013								319	900	
CALLE	DE LA PIEDRA EPIGMENTIO	01	006	007										320	900	
CALLE	DE LA PIEDRA FELIPE	01	007	008										321	900	
CALLE	RIVA PALACIO	01	005	008	220									322	900	
CALLE	14 DE MARZO	01	005	220										323	900	

ZONA MANZANAS		AREA HOMOGENEA													COD Tipo Fren Fondo		AREA VALOR m2			
01	092 093 094 100 103 104 105 106 107 108 109 110 113 116 117 118 120 123														012 H 2	15	20	300m2		188
	095 096 097 098 099 101 102														013 H 3	8	18	144m2		188
	068 070 074 075 076 080 082 084 085 086 087 088 215 216 217 218 221 222 223														014 H 1	8	20	160m2		200
	231 234 237 239																			
	158 175 199														015 E 1	50	100	5,000m2		150
	083														018 I 2	50	100	5,000m2		75
	143 145 147 149														021 H 1	20	25	500m2		75
	111 115 186 187 188 189 190 300														045 H 1	30	50	1,500m2		8
02	201 202 203 204 205 206 207 208 209 210 211 212 213 214 215 216 217 218 219														006 H 1	10	18	180m2		112
	220 243 248 249 251 252																			
	001 003 005 007 009 011 013 020 021 022 024 026 028 030 034 038														007 H 4	20	30	600m2		338

NOMBRE DE CALLE		BANDA DE VALOR													COD VALOR m2	
		ZONA MANZANAS														
PASEO	DE LOS INSURGENTES NORTE	02	003	007	013	020	021	024	026	030					300	488

		AREA HOMOGENEA																				
ZONA	MANZANAS	COD	Tipo	Fren	Fondo	AREA	VALOR															
02	023 122 123 124 125	022	H 1	12	25	300m2	75															
	121 126 127 128 129 130 131 132 133 136	023	H 1	20	25	500m2	112															
	118 119 120 134 137 138 200	024	H 1	100	100	10,000m2	75															
	235 237 238 239 240 241 242 244 245 246 247	025	H 1	10	25	250m2	75															
	044 049 052 053 054 055 056 057 058 059 060 061 064 068 070 073 075 077	026	H 1	20	25	500m2	75															
	046 047 078	031	H 1	50	100	5,000m2	56															
	009	003	I 1	50	100	5,000m2	75															
	008	004	I 2	50	100	5,000m2	75															
	021 025 026 027 028 035 037 048	008	H 2	20	35	700m2	225															
	022 023 024 029 030 031 032 033 034 036 038 039 040 041 042 043 044 045 046	009	H 1	20	40	800m2	112															
047 058 060 062 064																						
057	014	H 1	8	20	160m2	200																
056	017	H 3	8	25	200m2	180																
120 121 122 123	019	H 4	20	35	700m2	225																
076 080 081 083 084 085 086 087 088 090 091 092 093 094 095 096 098 099 100	020	H 1	15	20	300m2	112																
102 103 104 105 106 107 109 110 114 115 116 117 118 119																						
113	034	H 1	15	30	450m2	112																
140 141 142 143 144	035	H 1	15	30	450m2	112																
017	038	H 1	8	15	120m2	225																
019 020 055 068 111 112 124 125 126 127 128 129 130 131 146	039	A 1	100	100	10,000m2	7																
050 051 052	047	H 1	50	50	2,500m2	112																
018 053 054 061	048	H 1	50	50	2,500m2	150																
001 002 003 004 005 006 007 133	050	H 3	10	20	200m2	150																
010 011 012 013 014 015 016	051	H 3	7	19	133m2	150																
001 004 007 008 009 010 012 014 016 021 023 024 025 026	002	H 2	20	40	800m2	112																
051 052 053 054 055 056 059 060 061 062 063 064 065 066 067 068 069 070 071	005	H 1	12	22	264m2	112																
072 073 074 075 076 077 078 079 080 081 082 083 084 085 086 087 088 089 090																						
091 092 095 097 098 099 100 101 102 104 105 106 107 108 109 110 112 114 115																						
116 118 120 121 122																						
093 094	016	H 1	50	100	5,000m2	38																
096 180 181 182 183 184	027	H 1	50	100	5,000m2	150																
103 130	028	E 1	50	100	5,000m2	112																
113	029	H 3	7	20	140m2	112																
131	030	H 1	10	20	200m2	56																
032 033 034 035 036 037	034	H 1	15	30	450m2	112																
201 202 203 204 205 206 207 208 209 210	035	H 1	15	30	450m2	112																
013 018 027 028 029 031 135 138 139 141 145 146 147 148 149 150	040	H 1	100	100	10,000m2	8																
07 035 036 037 038 039 040 041 042 043 044 045 046 047 048 049 050 058 059 063	033	H 1	15	30	450m2	150																
064 065 066 067 068																						
001 002 003 004 005 006 007 008 009 010 011 012 013 014 015 016 017 018 019	036	H 1	15	20	300m2	112																
020 021 022 023																						
057 071 073 075 077 080 081	042	H 1	100	100	10,000m2	8																
078	043	E 1	40	50	2,000m2	30																
024	046	H 1	100	100	10,000m2	8																
08 045 201 203 205 207 209 211 213 217 219 221 225 227 229 231 319	031	H 1	50	100	5,000m2	56																
151 152 153 154 156 158 160 162 164 166 168 170 172	041	H 1	100	100	10,000m2	8																
051 052 053 054 055 056 085 087 089 091 093 095	042	H 1	100	100	10,000m2	8																
10 001 002 003 004 005 006 007 008 009 010 011 012 013 014 015 016 017 018 019	037	H 1	15	20	300m2	112																
020 021 022 023 024 025 026 027 028 029 030 031 032 033																						
16 020 037 039 041 043 044 045 047 049 053 055 057 059 063 063 067 069 071 072	030	H 1	10	20	200m2	56																
073 074 075 076 123 125 127 129																						
078	031	H 1	50	100	5,000m2	56																
001 003 004 005 009 013 018 023 024 025 026 027 028 030	032	H 1	20	40	800m2	56																
081	044	E 1	50	100	5,000m2	45																
014 015 016 017 019 033 034	049	H 1	50	50	2,500m2	56																

C001001 063

**MUNICIPIO: SONALICO**

AREA HOMOGENEA															COD	Tipo	Fren	Fondo	AREA	VALOR m2	
ZONA	MANZANAS														001	H	1	10	30	300m2	180
01	065 068 071 076 078 079 080 083 084 088 091														002	H	2	15	35	525m2	390
	001 002 003 004 005 006 007 008 009 010 011 012 013 014 016 017 018 019 020																				
	022 023 027 029 030 031 032 033 034 035 036 037 039 040 041 042 043 044 045																				
	047 048 049 050 051 052 053 054 055 056 057 058 059 060 061 062 063 064 066																				
	067 069 070 072 073 093 100 102 103																				

BANDA DE VALOR															COD VALOR m2	
NOMBRE DE CALLE	ZONA	MANZANAS														
AVENIDA LOPEZ MATEOS ADOLFO	01	001 002 008 009 030 031 043 044													300	450
CALLE HIDALGO MIGUEL	01	009 010 031 032													301	450
CALLE LEALBA SEBASTIAN OTE	01	009 010 031 032													302	450
CALLE VILLADA VICENTE	01	002 009 010 011													303	450
CALLE CARRANZA VENUSTIANO	01	002 003 004 011 012													304	450
CALLE GALEANA HERMENEGILDO	01	001 005 006 007													305	450
CALLE SOLORZANO	01	007 008													306	450
CALLE MINA JAVIER	01	004 005													307	450
CALLE LEALBA SEBASTIAN PTE	01	008 030													308	450
PLAZA DE LA CONSTITUCION	01	005													309	450

AREA HOMOGENEA															COD	Tipo	Fren	Fondo	AREA	VALOR m2	
ZONA	MANZANAS														003	H	1	10	30	300m2	210
01	015 026 028 038 046 074 075 077 081 082 085 090 101 104 105 106 110 111 112																				
	113 114																				

BANDA DE VALOR															COD VALOR m2	
NOMBRE DE CALLE	ZONA	MANZANAS														
CALLE DEL MAZO ALFREDO	01	038 074 075 077													310	300
CALLE ASCENCIO PEDRO	01	038 074													311	300

AREA HOMOGENEA															COD	Tipo	Fren	Fondo	AREA	VALOR m2	
ZONA	MANZANAS														004	H	1	10	30	300m2	230
01	021 024 025 107 108																				

BANDA DE VALOR															COD VALOR m2	
NOMBRE DE CALLE	ZONA	MANZANAS														
CALLE VAZQUEZ ANTONIO	01	024 025 107 108													312	300
CALLE LEALBA SEBASTIAN PTE	01	024 025													313	300
CALLE SOLORZANO	01	021 024													314	300

AREA HOMOGENEA															COD	Tipo	Fren	Fondo	AREA	VALOR m2	
ZONA	MANZANAS														006	H	1	15	35	525m2	150
01	120 122 124 126																				

**MUNICIPIO: ASANDEADA DEL NOROCCIDENTE** **CODIGO: 067**

ZONA		AREA HOMOGENEA																		COD	Tipo	Fren	Fondo	AREA	VALOR m2	
01	MANZANAS	001	002	003	004	005	006	007	008	009	010	011	012	013	014	015	016	017	018	019	001	H 2	15	20	300m2	190
		020	021	022	023	024	025	026	027	028	029	030	031	037	042	043	051	052	057	063						
		064	068	069	072	073	083	085	088	089	109	110	111	113	114	115	116	117	118	119						
		121	123	125	127	135																				

NOMBRE DE CALLE		ZONA	MANZANAS	COD	VALOR m2
CALLE	HANK GONZALEZ CARLOS SUR	01	001 010	300	230
CALLE	HANK GONZALEZ CARLOS NTE	01	002 011	301	230

ZONA		AREA HOMOGENEA																		COD	Tipo	Fren	Fondo	AREA	VALOR m2	
01	MANZANAS	033	038	040	041	045	053	056	058	059	081	091	100	105	107	108	130	136	305	306	002	H 1	20	20	400m2	75
		307	308	309	310	342	344	346																		

NOMBRE DE CALLE		ZONA	MANZANAS	COD	VALOR m2
CALLE	PAGAZA JOAQUIN PTE	01	091	302	225

ZONA		AREA HOMOGENEA																		COD	Tipo	Fren	Fondo	AREA	VALOR m2	
01	MANZANAS	137	325	351																	003	E 1	60	80	4,800m2	75
		044	046	047	048	049	050	054	055	060	061	120	313	318	319	320	321				004	H 1	30	30	900m2	75
		034	035	036																	005	H 1	15	20	300m2	68
		032	300	303	304	326	327	343	345	348	350	352									006	H 1	30	40	1,200m2	68
		039	311	314	328	329	330	331	332	333	335	336	338	339	340	341	347	349	353	007	A 1	100	100	10,000m2	5	
		322	323	324																	008	A 1	100	100	10,000m2	5
		092	095	301	302																009	H 1	50	50	2,500m2	75

**MUNICIPIO: CAPATZANAC** **CODIGO: 076**

ZONA		AREA HOMOGENEA																		COD	Tipo	Fren	Fondo	AREA	VALOR m2	
01	MANZANAS	001	002	003	004	005	006	007	008	009	010	012	013	014	015	016	017	018	019	020	001	H 2	10	30	300m2	338
		025	026	027	028	029	030	031	032	033	034	035	036	037	038	039	040	045	046	047						
		048	049	050	051	052	053	058	059	060	065	066	077	081	089	091	118	119	121							

NOMBRE DE CALLE		ZONA	MANZANAS	COD	VALOR m2
AVENIDA	MORELOS JOSE MARIA	01	007 008 009 010 012 013 014 015 016 017 018 019 037	300	675
			038 039 040 045 046 047 048 049 050 051 052 053 089		
			091 121		
AVENIDA	16 DE SEPTIEMBRE	01	002 003 004 005 006 007 008 009 010 012 036 037 081	303	675
			089		
AVENIDA	PLAZA HOMBRES ILUSTRES	01	001 013 014	304	675
AVENIDA	HIDALGO MIGUEL	01	015 016 017 018 019 020 025 026 027 028	305	675

AREA HOMOGENEA															COD	Tipo	Fran	Fondo	AREA	VALOR m2		
01	303	304	305	306	307	308	392	393							003	H 1	25	25	625m2	52		
	301	302													004	I 2	60	80	4,800m2	112		
	309	360	365	366	368	369	370	377	378						005	H 1	30	40	1,200m2	68		
	300														006	I 2	50	50	2,500m2	112		
	367	371	372	373	381	382	386	387	388	389	395	396	397	398	399	400	401					
	361	362	363	364	375	402																
	321	322	323	324	325	326	356	390	391													
	197	310	316	317	318	319	320	355	357													
	078	082	084	086	088	090	092	094	096	116	131											
	314	327	328	329	330	350	351	352														
	410																					
	044	067	069	070	071	072	073	074	075	076	079	080	083	085	087	093	095	097	098			
	099	100	101	102	103	104	105	106	107	108	109	110	112	113	114	115	120	122	123			
	124	126	127	128	129	130	132	133	134	135	136	162	164	166	168	170	173	185	186			
	187	188	189																			
	021	022	023	024	041	111	137	144	198	199	200	206	207	208	209	405	406			019	H 1	
	054	055	056	057	117	138	140	145	146	148	150	152	154	155	156	157	159	160	161	020	H 2	15
	163	165	167	174	331																	25
																						25
																						25

BANDA DE VALOR									
NOMBRE DE CALLE	ZONA	MANZANAS	COD	VALOR m2					
AVENIDA MORELOS JOSE MARIA	01	054 055 140 146 148 150	301	525					
AVENIDA HIDALGO MIGUEL	01	056 057 152 156	302	525					

AREA HOMOGENEA															COD	Tipo	Fran	Fondo	AREA	VALOR m2					
01	139	141	142	143	147	149	151	169	171	172	175	176	177	178	179	180	181	182	183	021	H 2	15	25	375m2	225
	184	190	193	194																					
	353																								
	403	404																							
04	002	003	004	005	006	007	008	009	010	012	013	014	015	016	028	029	039	041	043	002	H 2	15	25	375m2	90
	044	050	053	054	056	058																			
	152	408																							
	001	017	018	022	024	025	026	027	064																
	045	047	049	051	070	120																			
	150	151																							

AREA HOMOGENEA															COD	Tipo	Fran	Fondo	AREA	VALOR m2					
01	001	002	003	004	006	007	008	009	010	011	012	014	015	016	017	018	019	020	021	001	H 2	15	25	375m2	150
	026	027	028	030	031	032	033	034	035	040	041	042	046	054	055	057	063	065	066						
	067	068	083	084	085	086	088	090	092	114	116	118	122	146	195										


BANDA DE VALOR									
NOMBRE DE CALLE	ZONA	MANZANAS	COD	VALOR m2					
AVENIDA 16 DE SEPTIEMBRE NTE.	01	002 003	300	375					
AVENIDA 16 DE SEPTIEMBRE NTE.	01	006 017 018 019 020 035 040 041 066 067 084	301	375					
AVENIDA INDEPENDENCIA OTE.	01	084 085 086 088 090 092 114 116 118 122 146	302	375					



AREA HOMOGENEA																									
ZONA	MANZANAS														COD	Tipo	Fren	Fondo	AREA	VALOR m2					
01	156	157	158	159	160	161	175	180	181	183	184	185	189	191	193	210	220	002	H 1	30	20	600m2	45		
	029	127															004	I 2	40	40	1,600m2	75			
	013	022	023	024	025	048	050	052	071	072	094	095	098	124	126	162	006	H 2	30	20	600m2	99			
	058	060	062	064	080	081	082	100	101	102	104	106	107	108	110	112	136	138	140	007	H 2	15	25	375m2	75
	144	145	186	192																					

BANDA DE VALOR				
NOMBRE DE CALLE	ZONA	MANZANAS	COD	VALOR m2
AVENIDA INDEPENDENCIA OTS.	01	101 102 104 110 112	303	375

AREA HOMOGENEA																									
ZONA	MANZANAS														COD	Tipo	Fren	Fondo	AREA	VALOR m2					
01	073	163	164	165	166	167											008	H 1	50	70	3,500m2	15			
	075	170	171	172															009	H 1	80	80	6,400m2	15	
	079	150	151	152	153	154	155	190											010	H 1	100	100	10,000m2	15	
	076	077	078	194	211	212	213	214	215	216	217	218	219			011	H 1	100	100	10,000m2	15				
	168	169															013	H 1	100	100	10,000m2	45			
02	173	174	175	176	177	178	179	198	205											017	A 1	100	100	10,000m2	5
03	187	196	197															016	A 1	50	50	2,500m2	12		
	181	182	183	184	185	186	188	189	190	191	192	193	194	195	196	199	200	201	202	018	A 1	50	50	2,500m2	5
	203	204																							
04	015	016	017	018	019	020	021	022											003	H 1	30	40	1,200m2	45	
	180															005	H 2	15	20	300m2	188				
	023	024	025	026															012	H 1	50	50	2,500m2	45	
	027	028	029	030	031	032	036	037	038	039	040	041	042			014	A 1	100	100	10,000m2	8				
	033	034	035															015	A 1	100	100	10,000m2	5		



AREA HOMOGENEA																									
ZONA	MANZANAS														COD	Tipo	Fren	Fondo	AREA	VALOR m2					
01	002	003	004	005	006	007	008	010	011	012	013	014	018	019	020	021	022	023	024	001	H 2	15	20	300m2	185
	025	026	027	028	030	031	032	033	034	035	036	037	038	039	040	041	042	043	045						
	046	047	048	049	054	056	057	058	059	060	061	062	063	065	066	067	068	069	070						
	071	072	073	074	075	076	078	079	101	104	105	106	108	110	111	112	113	114	120						
	156	158	201																						

BANDA DE VALOR				
NOMBRE DE CALLE	ZONA	MANZANAS	COD	VALOR m2
AUTOPIS TOLUCA TENANGO	01	065 066	300	210

AREA HOMOGENEA																									
ZONA	MANZANAS														COD	Tipo	Fren	Fondo	AREA	VALOR m2					
01	123	155														002	H 1	30	30	900m2	60				
	103															003	I 2	30	40	1,200m2	75				
	092	093	180														004	I 2	50	80	4,000m2	200			
	050	051	052	053	055	095	097	098	099	107	109	170	202			005	H 1	15	20	300m2	60				
	009	015	016	017	115	116	117	167	168											006	H 1	30	30	900m2	38
	080	081	082	083	084	085	086	087	088	089	090	091	102	121	122	124	125	126	127	007	H 2	10	15	150m2	60
	128	129	130	131	169																				
	100	159	160	161	162	163	165	171	172	173	174	183	184	185	186	187	189	190	191	009	A 1	100	100	10,000m2	15
	192	193	194	195	196	197	198	199	200																
	151															011	A 1	100	100	10,000m2	8				
	152	153	154	166	175															012	A 1	80	100	8,000m2	15
02	150	151	157	182	183	184	442	461	462	467	470	471	472	473	474			008	A 1	100	100	10,000m2	15		
	155	156	158	405	406	413	417	418	419	422	423	424	427	428	429	431	432	433	435	010	A 1	100	100	10,000m2	11
	443	446	448	451	454																				



AREA HOMOGENEA																								
ZONA	MANZANAS	COD	Tipo	Fren	Fondo	AREA	VALOR m2																	
01	001 002 003 004 005 006 007 008 009 010 011 012 013 014 015 016 017 018 019	001	H	2	20	25	500m2 450																	
	020 022 023 024 025 026 027 028 029 030 031 032 033 034 035 036 037 038 039																							
	040 041 043 044 046 047 048 050 051 052 053 054 055 056 057 058 060 061 062																							
	063 064 067 069 070 071 072 073 076 084 087 088 095 113 114 116 120 125 126																							
	134 164 182 183 308 310																							

BANDA DE VALOR		ZONA MANZANAS	COD	VALOR m2
NOMBRE DE CALLE				
AVENIDA 16 DE SEPTIEMBRE	01 001 004 005 006 007		300	600
CALLE ALDAMA IGNACIO	01 003 004 013 014 015 016 033 052		301	600
AVENIDA HIDALGO MIGUEL	01 014 015 033 034 035 036		302	600
AVENIDA MORELOS JOSE MARIA	01 037 039 062 063 134		303	600
CALLE GONZALEZ VICTORIANO	01 039 063 134		305	488
AVENIDA JUAREZ BENITO	01 018 039 040 070 134		306	488
PLAZA LIBERTAD	01 006		307	600
PLAZA LIBERTAD	01 037 038		308	600
AVENIDA GALEANA HERMENEGILDO	01 006 007 008 018 019 020 022 023 043		309	600
CALLE CUAUHTEMOC	01 018 040		310	525
ANDADOR HANK GONZALEZ CARLOS	01 003 004 015 016 037 038 060 062		312	600

AREA HOMOGENEA		COD	Tipo	Fren	Fondo	AREA	VALOR m2
ZONA	MANZANAS						
01	021 042 045 049 118 119	002	H	2	15	20	300m2 188

BANDA DE VALOR		ZONA MANZANAS	COD	VALOR m2
NOMBRE DE CALLE				
LIBRAMI PTE. STGO. TIANGUISTENCO	01 021 049		318	226

AREA HOMOGENEA		COD	Tipo	Fren	Fondo	AREA	VALOR m2
ZONA	MANZANAS						
01	068	003	H	4	20	25	500m2 450
	150 151 152 153 154 155 156 157 158 159 160 191	004	H	3	10	15	150m2 262
	226 228 230 234 238 240 250 252	006	I	3	40	50	2,000m2 225

BANDA DE VALOR		ZONA MANZANAS	COD	VALOR m2
NOMBRE DE CALLE				
LIBRAMI PTE. STGO. TIANGUISTENCO	01 226 230 234 238 240		324	270

AREA HOMOGENEA		COD	Tipo	Fren	Fondo	AREA	VALOR m2
ZONA	MANZANAS						
01	270	008	I	2	15	30	450m2 112

BANDA DE VALOR		ZONA MANZANAS	COD	VALOR m2
NOMBRE DE CALLE				
CAMINO ANTIGUO A CHALMA	01 270		326	134

AREA HOMOGENEA		COD	Tipo	Fren	Fondo	AREA	VALOR m2
ZONA	MANZANAS						
01	099	009	I	2	40	30	1,200m2 112

BANDA DE VALOR		COD VALOR m <sup>2</sup>	
NOMBRE DE CALLE	ZONA MANZANAS		
LIBRAMI PTE. STGO. TIANGUISTENCO	01 099	323	134
AREA HOMOGENEA			
ZONA MANZANAS		COD Tipo Fren Fondo	AREA VALOR m <sup>2</sup>
01 082 083 096 165 166		022 C 2 15 35	525 m <sup>2</sup> 225
BANDA DE VALOR		COD VALOR m <sup>2</sup>	
NOMBRE DE CALLE	ZONA MANZANAS		
AVENIDA MORELOS JOSE MARIA	01 082 083	304	262
AREA HOMOGENEA			
ZONA MANZANAS		COD Tipo Fren Fondo	AREA VALOR m <sup>2</sup>
01 115		023 E 1 50 50	2,500 m <sup>2</sup> 112
BANDA DE VALOR		COD VALOR m <sup>2</sup>	
NOMBRE DE CALLE	ZONA MANZANAS		
CAMINO ANTIGUO A CHALMA	01 115	328	134
AREA HOMOGENEA			
ZONA MANZANAS		COD Tipo Fren Fondo	AREA VALOR m <sup>2</sup>
01 161		024 I 2 14 40	560 m <sup>2</sup> 375
065 066 300 301 302 304 306 307		026 H 3 15 20	300 m <sup>2</sup> 262
BANDA DE VALOR		COD VALOR m <sup>2</sup>	
NOMBRE DE CALLE	ZONA MANZANAS		
CALLE GONZALEZ VICTORIANO	01 066	311	375
AREA HOMOGENEA			
ZONA MANZANAS		COD Tipo Fren Fondo	AREA VALOR m <sup>2</sup>
01 144 145 146 167		027 H 1 20 20	400 m <sup>2</sup> 60
BANDA DE VALOR		COD VALOR m <sup>2</sup>	
NOMBRE DE CALLE	ZONA MANZANAS		
LIBRAMI PTE. STGO. TIANGUISTENCO	01 145 146 167	320	72
AREA HOMOGENEA			
ZONA MANZANAS		COD Tipo Fren Fondo	AREA VALOR m <sup>2</sup>
01 079 137 141 142 147 149		028 H 1 40 50	2,000 m <sup>2</sup> 45
BANDA DE VALOR		COD VALOR m <sup>2</sup>	
NOMBRE DE CALLE	ZONA MANZANAS		
LIBRAMI PTE. STGO. TIANGUISTENCO	01 079 137 141 147 149	321	54
AREA HOMOGENEA			
ZONA MANZANAS		COD Tipo Fren Fondo	AREA VALOR m <sup>2</sup>
01 138 139 140		029 H 1 30 30	900 m <sup>2</sup> 90
074 077 078 080 089 090 092 093 097 098 101 102 103 107 108 111 112 172 189		030 H 2 15 20	300 m <sup>2</sup> 188
225 233 235			
075 105 106 127 128 129 148 222 223		031 H 2 15 20	300 m <sup>2</sup> 112
059 081 085 086 091 094 100 104 109 110 117 121 122 123 124 130 131 132 133		032 H 2 20 20	400 m <sup>2</sup> 150
162 163 168 169			
143 170 171 180 181 192		063 H 1 100 100	10,000 m <sup>2</sup> 45

NOMBRE DE CALLE		ZONA MANZANAS	COD	VALOR m2
CAMINO	ANTIGUO A CHALMA	01 143	322	54
LIBRAMI	PTE. STGO. TIANGUISTENCO	01 143 180 192	325	54
CAMINO	ANTIGUO A CHALMA	01 181	327	54

ZONA		MANZANAS	COD	Tipo	Fren	Fondo	AREA	VALOR m2
01	135	136 224	065	A 1	100	100	10,000m2	10
03	001	002 003 004 005 006 007 008 009 010 011 012 014 015 016 017 018 019 020	010	H 2	15	30	450m2	150
	021	023 025 027 028 029 030 032 034 036 037 048 049 050 052 054 056 058 067						
	068	069 070 071 078 079 080 087 091 092 093 094 095 099 100 110 120						
	039	042 043 044 045 046 047 062 064 065 072 074 076 082 083 084 088 096 098	011	H 2	15	40	600m2	112
	033	066 075 086 121 127	033	H 1	50	100	5,000m2	75
	060	061 085	034	H 1	15	100	1,500m2	75
	103	105 106 107	035	H 2	10	20	200m2	68
	125	130 131 132 133 137	036	A 1	20	90	1,800m2	8
	129	134 138 139	037	A 1	50	100	5,000m2	8
	111	112 113 114 115 116 126	038	A 1	100	100	10,000m2	8
16	001	002 003 004 005 006 007 008 009 010 012 014 015 016 017 018 019 020 021	012	H 2	15	25	375m2	135
	022	023 024 025 026 027 028 029 030 031 032 034 035 037 038 039 040 041 042						
	043	044 045 047 050 053 055 056 057 058 059 060 061 062 063 064 067 068 070						
	072	073 074 075 076 077 078 079 087 089 090 091 094 095 096 098 100 101 102						
	103	107 108 109 110 120 139						
	013	051 052 054 065 066 069 080 116 117 118 119 121 122 123 124 125 126 127	013	H 2	20	25	500m2	98
	128	129 130 131						

NOMBRE DE CALLE		ZONA MANZANAS	COD	VALOR m2
CARRRETE	TENANGO LA MARQUEZA	16 051 052 054 080 119 129 130	317	235

ZONA		MANZANAS	COD	Tipo	Fren	Fondo	AREA	VALOR m2
16	171	172 173 174 175 176 177 178 179 180 181 182 183 184 185 186 187 188 189	014	H 1	20	20	400m2	60
	190	200 201 202 203 204 233 234 235 236 237 238 239 253						
	205	206 207 208 209 210 211 212 213 214 215 216 217 218 219 220 221 222 223	015	H 2	25	25	625m2	90
	224	225 226 227 228 229 230 231 232						
	191	192 193 194 195 196 197 198 199	016	H 1	30	30	900m2	38
	033	048 132 133 134 140 141 142 251	039	H 1	25	30	750m2	75
	137		040	A 1	30	40	1,200m2	10
	135	143 144 145 146 147	041	A 1	50	70	3,500m2	10
	138	148 149 150	042	A 1	50	100	5,000m2	10
	240	241 242 243 244 245 246	059	H 2	10	15	150m2	45
	248	252	060	H 1	20	20	400m2	15
	249		061	I 1	50	60	3,000m2	38
	011	247 250	062	A 1	100	100	10,000m2	10
21	028	029 030 031 032 033 034 035 036 037 141	005	H 2	15	20	300m2	112
	024	025 026	007	I 3	200	200	40,000m2	225
	142		021	H 1	40	40	1,600m2	30
	005	149	025	H 1	30	40	1,200m2	75
23	001	002 003 004 005 006 007 008 009 010 011 012 013 014 015 016 017 018 019	017	H 2	15	30	450m2	135
	021	022 023 024 025 026 027 028 029 030 031 032						
	033		055	E 1	100	100	10,000m2	22
	035		056	H 1	30	30	900m2	30
	061		057	I 1	50	50	2,500m2	30
	060	062 063 064 065 066 067 068 069 070 071	058	A 1	100	100	10,000m2	10
	093	096 106	067	H 1	20	35	700m2	50
41	001	002 003 004 013 014 015 016 017 025 026 052 071 072	019	H 2	20	25	500m2	135
	024	029 037 038 040 043 044 045 046 047 048 049 050 051 053 058 059 063 079	020	H 2	20	30	600m2	90
	005	006 007 008 009 010 011 012 018 019 021 022 023 027 031 032 033 034 054	043	H 2	20	30	600m2	68



		BANDA DE VALOR												COD VALOR m2		
NOMBRE DE CALLE		ZONA MANZANAS														
PLAZA	DE LA CONSTITUCION	02	020	021										303	1,125	
AVENIDA	JUAREZ SUR	02	025	026	029	030	033	034	038	121	124	128	304	900		
CALLE	FRAY PEDRO DE GANTE	02	013	019	025										305	900
AVENIDA	MORELOS	02	013	014	019	020	021							306	900	
CALLE	BRAVO NICOLAS	02	019	020	025										307	900
AVENIDA	NEZAHUALCOYOTL	02	021	022	026	027								308	1,125	
CALLE	DE SAN PABLO	02	002	003	004	010	163							309	900	
CALLE	JUAREZ NORTE	02	001	007	008	013	014							310	900	

		AREA HOMOGENEA												COD Tipo Fren Fondo AREA VALOR m2				
ZONA	MANZANAS																	
02	311 312 313 314 315 316 317 321													003 H 2	10	20	200 m2	225
	167													004 I 2	50	60	3,000 m2	262
	046 047 048 049 050 051 052 053 054 055 056 177 178													005 H 3	8	15	120 m2	262
	150 151 152 153 164 165 166 168 169 170 171 172 173 174 175 176 179 320													009 H 2	20	20	400 m2	225
	180 181 182 183 184 185 186													010 H 2	10	20	200 m2	188
	187 309													011 I 1	50	60	3,000 m2	112
	305 306 307 308													012 H 4	10	20	200 m2	338
	188 190 191 237 238 239													013 H 2	20	20	400 m2	262
	060 310													015 I 1	50	60	3,000 m2	112
	202 203 208 209 210 211 212 213 214 278 279													017 H 2	15	25	375 m2	150
	095 096 097 200 201 204 205 206 207 250 251 252 275 277													018 H 3	8	15	120 m2	225
	280 281 282 283 284 285 286 287 288 289 290 291 292 293 294 295 296													022 H 2	8	15	120 m2	300
	162													130 E 1	50	50	2,500 m2	112
	156													134 A 1	50	60	3,000 m2	5
	272 273 274													135 H 1	100	100	10,000 m2	225
	276													136 E 1	100	100	10,000 m2	75
03	037 183 229 266 267 270 295 298 299 300													002 H 1	30	40	1,200 m2	75
	019 020 021 022 023 024 025 026 027 028 029 030 031 032 033 034 035 036 038													038 H 2	15	25	375 m2	150
	039 040 041																	
	001 002 003 004 005 006 007 008 009 010 011 012 013 014 015 016 017 018 050													041 H 2	20	20	400 m2	150
	051 052 053 054 055 056 057 058 059 060 061 062 063 064 065 102 103 105 107																	
	109 110 115 116 118 120 127 129 130 131 133 134 135 140 142 143 144 148 149																	
	150 181 182 265 296																	
	160 165 166 167 168 170 171 172 173 178 179 180													042 H 2	15	25	375 m2	112
	251 289													050 H 2	20	20	400 m2	75
	250 260 290 291													124 A 1	70	70	4,900 m2	15
	282													125 I 1	50	50	2,500 m2	75
	085 151 247 248 249 257 258 259 261 262 263 264 268 269 280 281 288 292 293													126 H 1	50	50	2,500 m2	38
	294 318																	
	252 253 254 255 256 287													166 H 1	10	30	300 m2	38
08	024 025													055 H 2	30	30	900 m2	75
	017 018 019 020 021 022 023													060 H 2	20	30	600 m2	75
	001													144 A 1	100	100	10,000 m2	5
	006 007 008 009 010 011 012 013 014 015 016 026 027 028 029 030 031 032 033													156 H 1	100	100	10,000 m2	22
	034 035 036 037 038 039 040 041 042 043 044 045																	
	002													164 A 1	100	100	10,000 m2	5
	003													165 H 1	100	100	10,000 m2	22
10	001 002 003 004 005 006 007 008 009 010 011 012 013 014 015 016 017 018													049 H 2	10	20	200 m2	135
	230													142 H 3	8	15	120 m2	262
	050 051 052 053 054 055 056 057 058 059 060 061 062 231 232													143 A 1	20	20	400 m2	5
14	032 033 034 035 036 037 038 039 043 044 045 058 059 060 061 062 063 064 065													050 H 2	20	20	400 m2	75
	066 067 068 069 070 083 085 086 087 123 124 126 127																	
	001 002 003 004 005 006 007 008 009 010 011 012 013 014 015 016 017 018 019													055 H 2	30	30	900 m2	75
	020 021 022 040 041 075 076 077 078																	
	023 024 025 026 027 028 029 031 055 056 079 080 081 082													127 A 1	30	30	900 m2	10
	030													128 E 1	50	60	3,000 m2	75

ZONA		AREA HOMOGENEA																		COD	Tipo	Fren	Fondo	AREA	VALOR m2				
ZONA	MANZANAS	001	002	003	004	005	006	007	008	009	010	011	012	013	014	015	016	017	018	019	050	H	2	20	20	400	m2	75	
15	001 002 003 004 005 006 007 008 009 010 011 012 013 014 015 016 017 018 019																												
	020 021 022 023 024 025 026 027 028 029 030 031 032 033 038 039 040 041 042																												
	043 044 045 046 047 048 049 050 051 052 053 054 055 056 057 058 059 060 061																												
	062 063 064 065 066 067 068 069 070 071 072 073 074 075 076 077 078 079 080																												
	081 082 083 084 085 090 095 101 102 103 104 105 106 107 108 109 110 111 112																												
	113 130 131 201 202 203 204 205 206 207 208 209 210 211 212 213 214 215 216																												
	217 218 219 220 226 227 228 240 241 242 243 244																												
	087																				145	A	1	60	60	3,600	m2	5	
	086																				163	A	1	100	100	10,000	m2	5	
	025 026 027 028 029 030 031 032 033 034 035 036 041 042 046 047 048 049 051																				050	H	2	20	20	400	m2	75	
16	052 053 054 055 056 057 071 072 073 074 075 076 077 078 079 080 081 082 084																												
	089 090 091 092 093 094 095 096 097 098 099 100 101 102 112 113 114 121 122																												
	123 124																												
	001 002 003 004 005 006 007 008 009 011 012 013 014 015 016 017 018 019 020																				055	H	2	30	30	900	m2	75	
	021 111 130																												
	110																				146	A	1	60	60	3,600	m2	5	
18	029																				159	H	2	25	25	625	m2	60	
	006 007 008 009 010 011 012 013 014 015 016 017 018 019 020 021 022 023 024																				161	H	2	25	25	625	m2	60	
	025 026 027 028																												
19	006 007 008 009 010 011 012 013 014 015 016 017 018 019 020 021 022 023 024																				159	H	2	25	25	625	m2	60	
	025 026 027 028 029 030 031 032 033 034 035 036 037 038 039 040 041 042 043																												
38	001 002 003 004 005 006 007 008 009 013 014 015 016 018 019 020 022 023 024																				076	H	2	15	25	375	m2	90	
	027 030 031 032 033 036 039 040 041 042 043 045 046 047 050 055 060 065 066																												
	067 068 070 071 072 073 074 075 076 077 078 088 089 093 096 097																												
	010 011 012 095 188																				121	H	2	10	25	250	m2	188	
	081 082 083 084 085																				139	H	1	20	50	1,000	m2	60	
	064 080 086 090 091 092 094 098 099 100																				147	A	1	30	30	900	m2	5	
40	042 106 107 108 109 110 112 115 117 120 121 122 123 124 125 126 127 128 129																				079	H	2	20	30	600	m2	112	
	130 131 132 133 134 136 141 143 145 147 150 152 153 155 156 157 160 170 175																												
	176 177 178 179 180 181 182 183 184 185 186 187																												
	001 002 003 004 005 006 007 009 010 012 014 016 018 020 021 023 025 026 028																				121	H	2	10	25	250	m2	188	
	030 032 034 036 037 038 039 040 041 043 044 046 048 050 052 054 055 056 057																												
	058 060 061 062 063 064 065 100 101 105																												
	188 189 190 191 192 193																				148	H	1	50	50	2,500	m2	22	
42	001 002 003 004 005 006 008 010 011 014 015 016 018 021 023 024 025 026 027																				090	H	2	15	25	375	m2	135	
	028 029 030 031 033 035 040 041 042 063 064 065 075 077 078 080 131 132 133																												
	136 155																												

BANDA DE VALOR

NOMBRE DE CALLE	ZONA	MANZANAS	COD	VALOR m2
CARRETE TEXCOCO	42	064 065 075	315	225

AREA HOMOGENEA

ZONA	MANZANAS	COD	Tipo	Fren	Fondo	AREA	VALOR m2
42	007 128	094	H	2	10	30	300 m2 150
	022	097	I	2	100	100	10,000 m2 150
	089 100 117 118 119	101	I	2	70	70	4,900 m2 225
	081 083 084 085 086 087 088 090 091 092 093 094 095 101 103 104 105 106 107	102	H	2	10	30	300 m2 300
	108 109 110 111 112 113 114 115 116						
	145	103	I	2	100	100	10,000 m2 150
	121 122 123 124 125 126 127 200	105	H	2	8	15	120 m2 90
	144	123	H	3	20	20	400 m2 188
	050 060 070 072 129 130 153	140	I	2	50	50	2,500 m2 75

NOMBRE DE CALLE		ZONA MANZANAS		COD VALOR m2	
CARRETE	TEXCOCO	42	060 072	316	150

ZONA MANZANAS		COD Tipo Fren Fondo		AREA	VALOR m2
42	137 138 139 140 141	149	A 1 50 50	2,500	10
	150 151 152	153	H 1 30 30	900	22
	142 143	155	H 1 50 50	2,500	22
	134 135	167	A 1 100 100	10,000	5
45	021 022 023 024 028 029 030 031 032 033 034 035 036 037 043	069	H 2 20 20	400	150
	025 026 027	071	I 3 100 100	10,000	262
	038 039	077	I 2 100 100	10,000	225
	001 002 003 004 005 006 007 008 009 010 011 012 013	086	H 2 10 30	300	112
	040 041 042 050 051 052 053 054 055 056	150	A 1 100 100	10,000	5
49	172 173 185	002	H 1 30 40	1,200	75
	174 186	009	H 2 20 20	400	225
	001 002 006 007 008 009 010 011 012 015 020 022 023 026 029 030 031 033 035	029	H 2 10 30	300	75
	036 040 042 043 044 048 050 052 055 058 060 066 070 072 074 076 078 080 081				
	082 085 088 101 103 110 115 116 117 119 120 122 124 126 130 135 160				

NOMBRE DE CALLE		ZONA MANZANAS		COD VALOR m2	
CALLE	16 DE SEPTIEMBRE	49	066 070 076 078 081 082	300	188
CALLE	MORELOS	49	082 085 110	301	188
AVENIDA	EMILIANO ZAPATA	49	085 088 103 110 126	302	188

ZONA MANZANAS		COD Tipo Fren Fondo		AREA	VALOR m2
49	169 170 171 183 184	129	H 1 100 100	10,000	75
	168 177 178	131	I 2 50 100	5,000	112
	092 100 138 140 145 150 155 162 164 165	132	H 1 50 50	2,500	60
	180 187 188 189 190 191 192 193 194 195 196 197 198 199 200 201 202 203 204	141	A 1 30 30	900	10
	205 206 207				
52	001 002 003 004 006 007 008 009 010 011 012 013 014 016 017 050 056 061 062	017	H 2 15 25	375	150
	065 067 071 072 073 075 076 078				
	131 132 133 134 135 136 137 138 139 140 141 142 143 144 145 146 147 148 149	043	H 2 15 25	375	75
	150				
	117 118 119 120 121 122 123 124 125 126 127 128 129	044	H 5 25 50	1,250	525
	130	045	H 3 8 15	120	262
	090 091 092 093	055	H 2 30 30	900	75
	151 152 153 160	120	I 2 100 100	10,000	90
	154	128	E 1 50 60	3,000	75
	155 161 162 163	134	A 1 50 60	3,000	5
	157	136	E 1 100 100	10,000	75
57	221 222 223 224 225 226 227 228 229 230 231 232 233 234 235 236 237 238 239	060	H 2 20 30	600	75
	240 241 242 243 244 245 246 247 248 249 250 251 252 253 254 255 256 257 258				
	259 260 261 262 263 264 265 266 267 268 269 270 271 272 273 288 289 290 291				
	292 293 294 295				
	001 002 003 004 005 006 007 008 010 012 013 014 016 020 023 025 027 029 030	063	H 2 15 25	375	150
	032 035 037 039 040 041 043 044 045 046 047 048 049 050 052 054 055 056 058				
	061 062 063 064 065 066 067 069 072 073 074 075 080 081 082 083 084 085 086				
	087 088 089 090 091 092 093 094 095 096 097 098 099 100 101 102 103 105 106				
	112 114 115 120 130 133 144 145 146 147 197 274 275 276 277 278 296 297 298				



NOMBRE DE CALLE		BANDA DE VALOR		ZONA MANZANAS		COD VALOR m2	
CALLE	DOSAMANTES FRANCISCO	57	014			311	225
CALLE	DOSAMANTES FRANCISCO	57	072 074			313	225

ZONA MANZANAS		AREA HOMOGENEA		COD Tipo Fran Fondo		AREA	VALOR m2
57	148 149 150 151 152 153 154 155 156 157 158 159 160 161 162 163 164 165 166			065	H 3	8 15	120m2 262
	167 168 169 170 171 172 173 174 175 176 177 178 179 180 181 182 183 184 185						
	186 188 189 190 191 192 193 199 200 201 202 203 204						

NOMBRE DE CALLE		BANDA DE VALOR		ZONA MANZANAS		COD VALOR m2	
CALLE	DOSAMANTES FRANCISCO	57	150 151 152 153 154 155 156 157 158 159			312	338

ZONA MANZANAS		AREA HOMOGENEA		COD Tipo Fran Fondo		AREA	VALOR m2
57	068			066	I 1	70 70	4,900m2 75
	300 301 302 303 304 305 306 307 308 309 310 311 312 313 314 315 316			067	H 3	15 25	375m2 262
	210 211 212 213 214 215 216 217 218 219 220			070	H 3	8 15	120m2 188
	194 195 196			108	H 5	20 20	400m2 225
	320 321 322 323 324 325 326 327 328 329 330 331 332 333 334 335 336 337 338			122	H 2	10 20	200m2 75
	279 280 282 283 284			136	E 1	100 100	10,000m2 75

NOMBRE DE CALLE		BANDA DE VALOR		ZONA MANZANAS		COD VALOR m2	
CALLE	DOSAMANTES FRANCISCO	57	283			314	150

ZONA MANZANAS		AREA HOMOGENEA		COD Tipo Fran Fondo		AREA	VALOR m2
57	060			137	H 1	100 100	10,000m2 75
	287			138	H 1	50 50	2,500m2 60
	286			152	A 1	100 100	10,000m2 10
	077 078 079 281 285 299			154	A 1	70 70	4,900m2 5



ZONA MANZANAS		AREA HOMOGENEA		COD Tipo Fran Fondo		AREA	VALOR m2
01	001 002 003 004 006 007 008 009 010 012 013 018 020 022 024 025 026 027 028			001	H 2	20 35	700m2 300
	029 030 032 034 035 036 037 038 039 042 045 046 101						
	102 103 104 105 106 107 108 109 110 116 121 122 123 166 167 168 169 170 171			004	H 1	20 35	700m2 100
	172 173 174						
	116 117 119 120 124 125 126 127 128 129 130 131 132 150 165			109	H 1	50 50	2,500m2 60
	016 017 021 023 049 051 052 054 055 056 057 058 059 060 061 062 063 064 066			112	H 2	17 30	510m2 200
	067 070 071 073 074 075 078 079 080 081 082 084 085 090 092 095 100						
	011 014 015 019 048 050			113	H 2	17 30	510m2 75
	152			114	E 1	290 600 174,000	38
02	017 018 019 020 021 022 023 024 025 026 027 061 062 063 064 065 066 067			006	H 2	10 20	200m2 75
	001 003 007 008 010 013 014 015 016 060			103	H 2	18 30	540m2 75
	137 138 139			104	H 1	10 20	200m2 45
	100 101 111 112 113 114 116			105	H 2	10 20	200m2 75
	120 121 122 123 124 125 126 127 135 141 142 143 144 145 146 147 148 149 150			106	H 1	10 20	200m2 80
	162						
	028 029 030 031 032 033 034 035 036 037 038 039 040 041 042 043 044 045 046			110	H 1	50 50	2,500m2 30
	047 048 049 050 051 052 053 054 055 056 057 058 059 136 161						
	070 071 133 134 140			111	H 2	10 20	200m2 75
12	001 002 003 005 006 007 008 009 010 015 021 022 030 031 032 035			011	H 2	20 28	560m2 75
	051 052 053 054 055 056 057 058 059 060 061 062 063 064 065 066 067 068 069			014	H 1	10 20	200m2 45

		AREA HOMOGENEA																							
ZONA	MANZANAS																COD	Tipo	Fran	Fondo	AREA	VALOR m2			
12	070 071 072 073 074 075 076 077 078 079 080 081 082 083 084 096 116 117 118																014	H 1	10	20	200m2	45			
	119 120 121 122 123 124 125 126 127 128 129 130 131 132 133 134 135 136 137																								
	138 139 140 141 142 143 144 145 146 147 148 149 150 151 152 153 154 157 159																								
	085 086 087 088 089																015	H 1	50	50	2,500m2	30			
	012 018 019 025 027 029 050																016	H 1	20	50	1,000m2	60			
	020 040 041 042 043 044 045 046 047 048																017	H 2	15	30	450m2	45			
	036 090 091 092 093 094 095 097 098 099 100 101 102 106 107 108 109 110 111																107	H 1	50	50	2,500m2	30			
	112 113 114 165 167 168																								
	049 160 161 162 163 164																115	H 1	20	28	560m2	85			
	170 171 172 173 174 175 176 177 178 179 180 181 182 183 184 185																116	H 1	25	80	2,000m2	30			
14	001 002 003 004 005 006 007 008 009 011 014 015 022 024 025 026 030 037 038																008	H 2	17	30	510m2	180			
	039 040 043 048 050 062																								
	018 019 051 052 053 054 055 056 110 111 112 113																101	H 1	10	20	200m2	52			
	063 071 072 073 074 075 076 077 078 079																102	H 1	10	20	200m2	52			
	064 065 066 067 068 069 070 080 103 104 105																108	H 1	50	50	2,500m2	30			



		AREA HOMOGENEA																							
ZONA	MANZANAS																COD	Tipo	Fran	Fondo	AREA	VALOR m2			
01	001 002 003 004 005 006 007 008 009 010 011 013 015 017 018 019 020 021 023																001	H 2	15	24	360m2	390			
	025 026 028 029 030 035 038 039 040 045 046 048 049 050 053 055 060 061 063																								
	066 068 069 070 073 074 075 077 078 080 083 085 087 089 091 092 093 094 095																								
	096 097 098 099 100 101 102 103 104 105 106 107 108 109 110 111 112 113 114																								
	115 116 118 119 120 123 125 130 135 136 137 138 201 202 203 204 210 211 214																								
	215 218 222 225 226 236 238 240 242 245 248 255 290																								

		BANDA DE VALOR																
NOMBRE DE CALLE	ZONA	MANZANAS														COD	VALOR m2	
CALLE GUERRERO	01	029 030 035 038 290														300	500	
CALLE GUERRERO	01	045 046 048 049 050 055 225														301	550	
AVENIDA HIDALGO	01	026 028 035 039 106 113 135														302	500	
AVENIDA HIDALGO	01	006 007 008 009 040 053 083 096 099 104 114 119														303	550	
AVENIDA LEON JUAN	01	038 039 040 045 104														304	550	
AVENIDA LEON JUAN	01	004 005 006 015 017 018 020 106 130 138														305	500	
AVENIDA BENITO JUAREZ	01	007 008 046 050 053 114														306	550	
CALLEJO MORELOS	01	001 002 003 013 015 092 094 123 125 130 138														307	500	
AVENIDA 16 DE SEPTIEMBRE	01	202 203 204 210 211 214 215 226														308	460	
AVENIDA NACIONAL	01	236 238														309	500	
AVENIDA LIBERTAD	01	049 053 055 060 099														310	550	
CALLE MADERO FRANCISCO I	01	060 061 066 068 080 083 085 087 089 097 099														311	500	
AVENIDA DEL TRABAJO	01	109 110 115 116 118 120 125														312	500	
CALLE PROLONGACION LEON JUAN	01	290														315	460	
CALLE ZAPATA EMILIANO	01	089														316	460	

		AREA HOMOGENEA																							
ZONA	MANZANAS																COD	Tipo	Fran	Fondo	AREA	VALOR m2			
01	139 151 152 153 154 155 156 157 158 159 160 161 162 176 177 183 185 186 187																002	H 2	15	24	360m2	87			
	188 189 190																								
	166 167 168 169 170 171 172 173 174 175 180																003	H 1	20	27	540m2	60			
	012 134 144 145 146 147 148 149 275 280																004	H 1	20	27	540m2	79			
	143 178 182																005	H 1	20	27	540m2	44			
	140 141 142 165 181 230 233																006	H 2	20	50	1,000m2	198			

BANDA DE VALOR		COD VALOR m2	
NOMBRE DE CALLE	ZONA MANZANAS		
AVENIDA NACIONAL	01 233	314	400

AREA HOMOGENEA		COD Tipo Fren Fondo AREA VALOR m2			
ZONA	MANZANAS				
01	031 121 122 133	007 H 1	20	20	400m2 198

BANDA DE VALOR		COD VALOR m2	
NOMBRE DE CALLE	ZONA MANZANAS		
CALLE GUERRERO	01 031	313	400

AREA HOMOGENEA		COD Tipo Fren Fondo AREA VALOR m2			
ZONA	MANZANAS				
01	150 260 270	008 H 1	50	50	2,500m2 79



AREA HOMOGENEA		COD Tipo Fren Fondo AREA VALOR m2			
ZONA	MANZANAS				

01	001 002 003 004 005 006 007 008 009 010 011 014 015 016 017 018 019 020 021 001 H 2	10	30	300m2	480
	022 023 025 026 027 033 034 035 036 041 042 043 045 046 070 071 072 085 089				
	090 091 092 093 094 096 097 098 099 100 101 102 103 104 105 106 107 108 109				
	110 111 112 113 114 115 116 117 118 119 120 121 122 123 124 125 126 127 128				
	129 130 131 132 133 134 135 137 138 139 140 142 143 144 145 146 149 150 151				
	152 153 154 155 157 161 162 163 166 167 168 172 173 174 175 176 177 178 180				
	182 185 186 188 204 208 209 251 261 270 291 301 367 368 369 433 453 469 473				
	474 481 483 486 510 553 554 555 568 580 585 586 587 588 590 591 595 596 605				
	608 614 615 616 617 618 619 620 627 628 631 632 633 637 638 639 640 658 659				
	660 666 667 668 695 696 699 815 816 817 818 838 839 840 841 842 843 851 871				
	917 930 931 933 934 935 936 940 941 942 943 944 945 946 947 949 951 952 955				
	956 957 958 964 965 966 967 968 969 970 972 973 977 978 980 982 985 986 987				
	988 989 990 991 993 994 995				

BANDA DE VALOR		COD VALOR m2	
NOMBRE DE CALLE	ZONA MANZANAS		
CALLE NEZAHUALCOYOTL	01 120 121 122 123 129 132 135 163 667 668 940 941	302	580

AREA HOMOGENEA		COD Tipo Fren Fondo AREA VALOR m2			
ZONA	MANZANAS				

01	011 012 024 028 029 030 031 032 078 088 095 136 147 170 189 191 200 212 222 010 H 2	10	30	300m2	300
	223 224 225 233 237 244 245 373 374 375 376 381 382 383 388 390 394 396 397				
	402 404 405 421 422 423 431 432 434 435 436 437 438 446 447 448 458 459 460				
	468 470 471 472 475 476 477 478 479 480 482 487 488 489 501 502 503 517 521				
	526 527 539 559 561 562 563 564 565 566 567 571 581 582 583 597 701 702 703				
	704 705 706 707 708 709 710 748 751 752 753 754 755 756 757 759 760 761 762				
	763 764 765 766 767 770 772 773 775 776 777 778 779 780 781 782 783 784 786				
	787 788 789 790 791 792 793 794 795 797 798 799 800 801 802 811 813 819 820				
	821 822 824 825 826 827 829 830 831 832 836 837 891 901 902 939 961 962 963				
	975 976 983				
	406 407 410	039 H 3	8	15	120m2 385

NOMBRE DE CALLE		ZONA MANZANAS		COD VALOR m2	
CALLE	MOLINO EL	01	406 410	300	460
CALLE	CANOAS	01	406	301	460

ZONA MANZANAS		AREA HOMOGENEA		COD Tipo Fren Fondo		AREA	VALOR m2
D4	003 004 005 006 007 008 009 010 011 012 013 014 015 016 017 018 019 020 021	005 H 1	10 30	300m2	180		
	022 023 024 025 026 027 028 029 030 031 033 034 035 036 053 054 055 061 062						
	064 067 068 070 071 073 074 075 076 077 078 079 087 093 094 095 097 098 100						
	101 102 103 104 105 106 107 108 109 110 111 112 113 114 115 116 117 118 119						
	120 121 122 123 124 125 126 127 128 129 130 131 132 133 134 135 136 137 138						
	139 140 141 142 143 144 145 146 147 148 149 150 151 152 153 154 155 156 158						
	159 160 161 162 164 165 166 167 168 169 170 171 172 173 174 175 176 177 178						
	179 180 181 182 183 184 185 186 187 188 189 190 191 192 193 194 195 196 197						
	198 199 200 201 202 203 204 205 206 207 208 209 210 211 212 213 214 215 216						
	217 218 219 220 221 222 223 224 225 226 227 228 229 230 231 232 233 234 235						
	236 237 238 239 240 241 242 243 244 245 246 247 249 250 251 252 253 254 255						
	257 258 260 261 263 264 265 266 267 268 269 270 271 272 273 274 275 276 277						
	278 279 280 281 284 285 286 287 288 289 290 291 292 293 294 295 296 297 298						
	299 300 301 302 303 304 305 306 307 308 309 310 311 312 313 314 315 316 317						
	318 319 320 321 322 323 324 325 326 327 328 329 330 331 332 333 334 335 336						
	337 338 339 340 341 342 343 344 345 346 347 348 349 350 351 352 353 354 355						
	356 357 358 359 360 361 362 363 364 365 366 367 369 370 371 372 373 374 375						
	376 377 378 379 380 381 382 383 384 386 387 388 390 392 395 396 397 398 399						
	401 404 405 407 408 409 410 414 415 416 417 418 419 420 421 422 423 424 425						
	427 428 429 430 433 434 435 437 441 442 443 446 447 448 449 450 452 453 454						
	455 456 457 458 459 460 461 462 463 464 466 467 468 469 471 472 473 474 475						
	477 480 482 483 484 485 487 490 491 493 494 495 496 497 498 499 500 501 502						
	503 504 505 506 507 508 509 510 511 512 513 514 515 516 517 518 519 520 521						
	522 523 524 525 526 527 528 529 530 531 533 535 536 538 541 544 545 546 547						
	548 549 550 552 553 554 556 560 561 562 565 566 567 568 570 574 575 577 578						
	579 580 581 582 583 584 585 586 587 588 589 590 591 592 593 594 595 596 597						
	599 601 604 605 610 613 614 616 620 621 622 623 627 628 629 640 641 645 648						
	649 651 652 661 662 663 664 670 671 672 675 676 677 678 681 682 683 684 686						
	687 690 691 701 702 703 704 708 709 710 711 712 713 716 717 720 721 725 726						
	727 728 729 730 731 732 733 734 740 741 742 745 746 747 760 770 773 779 780						
	781 782 783 785 786 787 788 790 791 810 811 816 817						
	282 630 631	017 H 1	90 150	13,500m2	60		
	037 038 039 040 041 042 043 044 045 046 047 048 049 050 051 052 065 751	020 H 2	10 30	300m2	480		

NOMBRE DE CALLE		ZONA MANZANAS		COD VALOR m2	
CALLE	NEZAHUALCOYOTL	04	041 042 046 047	307	600

ZONA MANZANAS		AREA HOMOGENEA		COD Tipo Fren Fondo		AREA	VALOR m2
04	064	024 I 2	40 80	3,200m2	300		

NOMBRE DE CALLE		ZONA MANZANAS		COD VALOR m2	
CALLE	NEZAHUALCOYOTL	04	084	305	360

ZONA		AREA HOMOGENEA																		COD	Tipo	Fren	Fondo	AREA	VALOR m2
04	002 058 059 060 066 069 080 081 082 083 085 086 088 090 091 092 157 163																			025	H 2	10	25	250m2	160
NOMBRE DE CALLE		ZONA MANZANAS																		COD	VALOR m2				
CALLE	NEZAHUALCOYOTL	04 082 083 157																		306	240				
ZONA		AREA HOMOGENEA																		COD	Tipo	Fren	Fondo	AREA	VALOR m2
05	006 007 008 009 010 011 012 013 014 025 040 042 052 063 064 065 071 072 077 086 087 088 089 090 091 092 093 094 095 096 097 098 123 124 125 126 127 128 129 130 131 132 133 134 135 136 137 138 139 166 169 172 173 174 175 176 183 184 185 186 187 189 190 193 194 195 196 197 198 199 200 201 202 203 204 205 206 207 208 209 210 211 212 213 214 217 218 220 221 222 223 224 225 226 227 228 230 231 232 233 235 236 237 238 239 240 241 242 243 244 245 246 247 248 249 250 251 252 253 254 255 257 258 259 260 261 262 263 264 265 266 268 269 270 271 272 273 274 275 284 351 352 353 354 355 356 357 358 359 360 361 365 367 368 369 370 371 372 373 374 375 376 377 378 379 427 428 430 432 433 435 436 437 438 460 294 295 296 297 298 299 300 429 080 081 082 083 101 102 103 104 105 106 109 110 111 112 113 115 116 117 118 119 120 121 122 147 148 149 150 151 152 153 154 157 158 159 160 165 167 168 301 302 303 304 305 380 381 382 383 384 388 389 390 391 392 394 402 403 404 405 406 407 408 409 410 423 446 450 451 452 453 454 456 457 458 459 477 564 003 004 005 015 016 017 018 019 020 021 022 023 024 026 027 028 029 030 031 032 033 034 035 036 037 038 039 041 043 044 045 046 047 048 049 050 051 054 055 056 057 058 059 060 061 062 066 067 068 069 070 073 076 078 084 099 100 114 140 141 142 143 144 145 146 155 156 161 162 163 164 170 171 177 178 179 180 181 182 191 192 280 288 412 413 415 416 417 418 419 420 421 422 424 425 426 431 470 909 910 915 001 002 003 004 005 006 007 008 009 010 011 012 013 014 015 016 017 018 019 020 021 022 023 024 025 026 027 028 029 030 031 032 033 034 035 036 037 038 039 040 041 042 043 044 045 046 047 048 049 050 051 052 053 054 055 056 057 058 059 060 061 062 063 064 065 066 067 068 069 070 071 072 073 074 075 076 077 078 079 080 081 083 084 085 086 087 088 089 090 091 092 093 094 095 096 097 098 099 100 101 102 103 104 105 106 107 108 109 110 111 112 113 114 115 116 117 118 119 120 121 122 123 124 125 126 127 128 129 130 131 132 133 134 135 136 137 138 139 140 141 142 144 145 146 147 148 149 151 152 153 154 155 156 157 158 159 160 161 162 163 165 167 168 169 170 171 172 173 174 175 176 177 179 180 183 184 185 186 187 188 189 190 191 192 193 195 196 197 198 199 200 205 206 207 208 209 210 211 212 213 214 215 216 217 218 219 220 221 222 223 224 225 226 227 228 229 230 231 232 235 236 237 238 239 240 241 242 244 245 246 247 248 249 250 251 252 253 254 255 256 259 260 265 266 267 268 269 270 271 272 273 274 275 276 277 278 279 280 281 282 283 284 285 286 287 288 289 290 291 292 293 294 295 296 297 298 299 301 302 303 304 305 306 307 308 309 310 311 312 313 320 322 323 329 333 334 335 350 351 352 353 370 378 379 380 381 382 383 384 385 386 387 388 389 390 391 392 393 394 395 396 397 398 399 400 401 402 403 404 422 431 432 433 434 435 438 439 440 441 446 447 450 453 454 457 458 459 461 462 463 464 465 466 467 468 469 470 472 473 475 476 477 478 479 480 481 482 483 484 485 486 488 502 541 550 559 560 561 563 564 565 566 567 568 575 576 577 578 579 580 581 582 585 586 587 588 763 764 773 813 826 827	012	H 2	8	15	120m2	280																		
																				017	H 1	90	150	13,500m2	60
																				027	H 1	10	20	200m2	200
																				028	H 2	10	20	200m2	295
06	001 002 003 004 005 006 007 008 009 010 011 012 013 014 015 016 017 018 019 020 021 022 023 024 025 026 027 028 029 030 031 032 033 034 035 036 037 038 039 040 041 042 043 044 045 046 047 048 049 050 051 052 053 054 055 056 057 058 059 060 061 062 063 064 065 066 067 068 069 070 071 072 073 074 075 076 077 078 079 080 081 083 084 085 086 087 088 089 090 091 092 093 094 095 096 097 098 099 100 101 102 103 104 105 106 107 108 109 110 111 112 113 114 115 116 117 118 119 120 121 122 123 124 125 126 127 128 129 130 131 132 133 134 135 136 137 138 139 140 141 142 144 145 146 147 148 149 151 152 153 154 155 156 157 158 159 160 161 162 163 165 167 168 169 170 171 172 173 174 175 176 177 179 180 183 184 185 186 187 188 189 190 191 192 193 195 196 197 198 199 200 205 206 207 208 209 210 211 212 213 214 215 216 217 218 219 220 221 222 223 224 225 226 227 228 229 230 231 232 235 236 237 238 239 240 241 242 244 245 246 247 248 249 250 251 252 253 254 255 256 259 260 265 266 267 268 269 270 271 272 273 274 275 276 277 278 279 280 281 282 283 284 285 286 287 288 289 290 291 292 293 294 295 296 297 298 299 301 302 303 304 305 306 307 308 309 310 311 312 313 320 322 323 329 333 334 335 350 351 352 353 370 378 379 380 381 382 383 384 385 386 387 388 389 390 391 392 393 394 395 396 397 398 399 400 401 402 403 404 422 431 432 433 434 435 438 439 440 441 446 447 450 453 454 457 458 459 461 462 463 464 465 466 467 468 469 470 472 473 475 476 477 478 479 480 481 482 483 484 485 486 488 502 541 550 559 560 561 563 564 565 566 567 568 575 576 577 578 579 580 581 582 585 586 587 588 763 764 773 813 826 827	018	H 2	8	16	128m2	350																		

NOMBRE DE CALLE		BANDA DE VALOR															COD VALOR m2	
AVENIDA COOPERATIVISMO		ZONA MANZANAS															311 480	
		06	003	004	005	006	007	008	009	010	081	083	084	085	086			
		106	113	120	132	152	157	167	179	210	211	245	246	247				
		248	249	250	268	278	289	290	291	292	466	486	563	564				
		565	566	567	568													

ZONA MANZANAS		AREA HOMOGENEA															COD Tipo Fren Fondo			AREA	VALOR m2						
07	025	026	027	028	029	030	033	034	035	036	043	044	045	046	047	048	049	050	051	013	H	2	10	20	200	m2	260
	052	053	054	084	085	086	088	089	090	091	096	097	099	100	117	118	119	125	126								
	127	129	145	150	284	313	314	315	316	317	318	319	324	331	332	333	337	340	349								
	351	356	358	359	360	361	362	395	396	433	434	435	436	437	438	439	440	441	460								
	482	554	555	557	564	565	566	567	568	593	600	601	602	603	604	606	607	608	609								
	610	613	614	615	616	617	618	619	620	621	622	623	624	625	627	628	629	630	631								
	632	633	634	636	637	638	647	648	649	684	690	691	692	693	694	725	726	731	732								
	735	783	790	793	799	904	908	955																			

NOMBRE DE CALLE		BANDA DE VALOR															COD VALOR m2			
AVENIDA COOPERATIVISMO		ZONA MANZANAS															313 400			
		07	084	091	117	118	129	395	396	735										

ZONA MANZANAS		AREA HOMOGENEA															COD Tipo Fren Fondo			AREA	VALOR m2						
07	055	056	057	058	059	060	061	062	063	064	065	066	067	068	069	070	071	072	073	014	H	2	10	15	150	m2	400
	074	075	076	077	078	079	080	081	082	083	135	136	141	142	143	144	320	321	591								
	592	594	595	626	757	759	760	807	808	809	811	816	817	818													
	155	156	157	158	159	160	161	162	163	164	165	166	167	168	169	170	171	172	173	015	H	2	7	16	112	m2	300
	174	175	176	177	178	179	180	181	182	183	184	185	186	188	189	190	191	192	193								
	194	195	196	197	198	199	200	201	202	203	204	205	206	207	208	209	210	211	212								
	213	214	215	216	217	218	219	220	221	222	223	224	225	226	227	228	229	230	231								
	232	233	234	235	236	237	238	239	240	241	242	243	244	245	246	247	248	249	250								
	251	252	253	254	255	256	257	258	259	260	261	262	263	264	265	266	267	268	269								
	270	271	272	273	274	275	276	277	278	279	280	281	282	283	285	286	287	288	289								
	290	291	292	293	294	295	296	297	298	299	300	301	302	304	305	306	307	308	309								
	310	311	312	450	451	452	453	454	455	456	457	500	501	502	503	504	505	506	507								
	508	509	510	511	512	513	514	515	516	517	518	519	520	521	522	523	524	525	526								
	527	528	529	530	531	532	533	534	535	536	538	539	540	541	542	543	544	545	546								
	547	548	549	550	551	552	553	589	611	810	812	814															

NOMBRE DE CALLE		BANDA DE VALOR															COD VALOR m2	
AVENIDA XOCHIACA COOPERATIVISMO		ZONA MANZANAS															314 450	
		07	186	207	209	210	211	212	213	214	229	456	530	539	546			
		547	548	589														
AVENIDA OBRERISMO		ZONA MANZANAS															315 420	
		07	504	505	506	515	516	517	518	519	520	521	529	530	531			
		540	541	542	548	549	550											

ZONA MANZANAS		AREA HOMOGENEA															COD Tipo Fren Fondo			AREA	VALOR m2						
07	001	002	003	004	005	006	007	008	010	011	012	013	014	015	016	017	018	019	020	016	H	2	9	15	135	m2	300
	021	022	023	024	087	130	131	132	133	134	137	138	139	140	146	148	149	151	152								
	153	154	187	303	369	371	372	373	374	375	376	377	378	379	380	381	382	383	385								
	387	388	390	393	397	398	399	400	401	402	403	404	405	406	407	408	409	410	411								
	412	413	414	415	416	417	418	426	427	428	429	430	431	432	459	497	537	576	577								
	578	579	580	581	582	583	584	585	586	587	588	596	597	672	698	704	706	815	820								
	821	822	824	827	832	841	842	843	845	847	852	863	864	865	917	920	934	935	936								
	938	939	940	949	950	952	958	997	998																		

NOMBRE DE CALLE		BANDA DE VALOR														COD VALOR m2	
ZONA MANZANAS																	
AVENIDA	OBRRERISMO	07	005	006	007	008	016	017	018	019	020	021	131	148	187	316	495
		378	383	398	402	404	408	411	416	417	862						

ZONA	MANZANAS	COD	Tipo	Fren	Fondo	AREA	VALOR m2
07	031 032 037 038 039 041 042 092 093 094 095 098 102 103 104 105 106 107 109	037	H	2	10	20	200 m2 260
	110 112 113 114 115 121 325 326 327 328 334 335 336 338 339 341 342 343 344						
	345 346 347 348 350 352 355 357 363 364 365 366 367 368 370 420 461 462 463						
	464 465 466 467 468 556 558 559 560 561 562 563 569 571 598 639 640 641 642						
	644 645 646 685 695 697 699 700 701 702 703 708 709 710 711 712 713 714 715						
	716 717 718 719 720 724 727 728 729 730 733 734 736 737 738 739 740 741 742						
	743 744 745 746 747 749 750 753 754 766 767 768 769 770 771 772 773 774 775						
	776 778 780 781 782 784 785 786 801 802 803 804 805 825 851 852 853 870 871						
	872 873 874 875 879 903 906 914 921 923 924 925 928 930 931 932 933 941 962						
	972 973 974 975						
	612 650 651 652 653 654 655 656 657 658 659 660 661 662 663 664 665 666 667	038	H	1	8	15	120 m2 220
	668 669 670 671 673 674 675 676 677 678 679 680 681 682 683 687 813						
08	025 026 027 030 031 032 033 034 036 037 038 039 040 041 042 043 044 045 046	004	H	2	8	15	120 m2 400
	047 048 049 050 051 052 053 054 055 056 057 058 059 060 061 062 063 064 065						
	066 067 069 070 071 072 073 074 075 076 077 078 079 080 081 082 083 084 089						
	136 137 138 139 141 143 144 149 150 151 152 153 154 155 156 157 158 159 161						
	162 163 164 165 166 167 168 169 171 172 173 174 175 176 177 178 179 180 181						
	182 183 184 185 186 194 195 197 198 199 201 211 213 217 218 219 234 235 236						
	238 240 242 243 248 250 253 254 255 256 257 258 259 260 261 262 263 264 265						
	266 267 268 269 270 271 272 273 274 275 276 277 278 279 280 281 282 283 284						
	285 286 287 288 289 290 291 292 293 294 295 296 297 298 299 300 301 302 303						
	304 305 308 311 312 313 314 315 316 317 318 319 320 321 322 323 324 325 326						
	327 328 329 331 332 333 334 336 337 338 339 341 342 350 351 352 355 356 357						
	358 359 366 368 369 370 371 372 374 375 376 377 380 384 385 386 387 391 392						
	393 395 398 399 400 408 409 410 411 412 413 414 415 416 424 425 426 427 428						
	429 430 437 439 440 441 442 443 444 445 448 449 450 451 452 454 455 456 457						
	458 462 463 464 465 466 467 476 478 479 480 482 484 485 486 487 488 489 490						
	491 492 493 494 495 496 497 498 499 500 504 505 506 507 508 509 510 511 512						
	513 514 515 516 518 519 520 522 523 524 525 526 527 528 529 530 531 532 533						
	534 536 537 538 540 541 542 543 544 545 546 547 548 549 550 551 552 553 554						
	555 556 557 558 560 569 570 571 572 573 574 575 583 584 589 592 593 594 595						
	598 599 600 601 602 603 606 607 610 611 612 613 614 620 621 622 626 628 629						
	630 634 635 636 637 638 639 640 641 642 643 644 645 646 647 648 649 650 651						
	652 653 654 655 656 660 661 662 663 664 665 670 671 672 673 674 675 676 680						
	681 682 683 684 685 686 687 688 690 691 692 693 694 696 697 698 699 700 711						
	712 713 714 715 718 728 729 730 731 732 746 747 748 749 750 751 752 753 754						
	755 756 758 759 760 761 762 768 769 771 772 774 775 776 777 779 807 812 814						
	815 823 828 834 835						

NOMBRE DE CALLE		BANDA DE VALOR														COD VALOR m2	
ZONA MANZANAS																	
AVENIDA	COSAMALO	08	031	032	033	038	039	040	041	042	049	050	060	061	308	535	
AVENIDA	OBRRERISMO	08	054	055	067	069	242	288	289	290	291	316	337	338	339	309	525
			350	351	366	371	489	490	497	498	504	536	537	540	541		
			549	558	594	595	601	602	603	610	611	612	613	614	634		
			728	732	747	748	754	755	768	769	771	772	774	807			
AVENIDA	COOPERATIVISMO	08	060	061	070	071	072	073	080	081	178	179	180	181	317	310	500
			318	319	321	322	323	324	325	326	327	328	329	331	332		
			333	357	377	392	400	416	430	448	456	457	458	467	480		
			488	496	509	516	569	570	622	626	628	629	630	635	636		
			641	684	685	753	759	760	761	762	834						
AVENIDA	DE OBRRERISMO	08	084	089	136	138	143	144	151	155	194	259	260	264	288	317	525
			292	293	308	368	393	718									

		AREA HOMOGENEA																										
ZONA	MANZANAS																					COD	Tipo	Fren	Fondo	AREA	VALOR m <sup>2</sup>	
08	029 035 068 086 087 088 090 091 092 093 094 148 187 188 190 192 193 196 202																					008	H 2	8	20	160m <sup>2</sup>	200	
	203 204 205 206 207 208 209 210 214 215 216 220 221 226 227 228 229 230 231																											
	232 239 241 246 247 249 306 307 309 310 330 335 340 343 344 345 346 347 348																											
	349 353 354 360 361 362 363 364 365 376 379 389 401 403 417 418 419 420 623																											
	689 716 717 719 720 721 722 723 724 725 726 727 733 734 735 736 737 738 739																											
	740 741 742 743 744 745 781 782 806 808 809 930 960 961 963																											

		BANDA DE VALOR														
NOMBRE DE CALLE	ZONA	MANZANAS													COD	VALOR m <sup>2</sup>
AVENIDA DE OBRERISMO	08	029 035 091 221 307 309 310 340 343 344 717 734 735													318	420
		736 737 738 806														

		AREA HOMOGENEA																										
ZONA	MANZANAS																					COD	Tipo	Fren	Fondo	AREA	VALOR m <sup>2</sup>	
08	477 794 795 796 797 798 799 800 801 802 803 804 805 842 843 844 845 846 847																					036	H 2	8	15	120m <sup>2</sup>	190	
	848 849 850 851 852 853 854 855 856 857 858 859 860 861 862 863 864 865 866																											
	867 868 869 870 871 872 873 874 875 876 877 878 879 880 881 882 883 884 885																											
	886 887 888 889 890 891 892 893 894 895 896 897 898 899 900 901 902 903 904																											
	905 906 907 908 909 910 911 912 913 914 915 916 917 918 919 920 921 922 923																											
	924 925 926 927 935 936 937 938 939 940 941 942 943 944 945 946 947 948 949																											
	950 951 952 953 954 955 956																											
11	037 038 570																					024	I 2	40	80	3,200m <sup>2</sup>	300	

		BANDA DE VALOR														
NOMBRE DE CALLE	ZONA	MANZANAS													COD	VALOR m <sup>2</sup>
CALLE NEZAHUALCOYOTL	11	037 038													305	360

		AREA HOMOGENEA																										
ZONA	MANZANAS																					COD	Tipo	Fren	Fondo	AREA	VALOR m <sup>2</sup>	
11	001 002 003 004 005 006 007 008 010 011 012 013 014 015 016 019 020 021 022																					026	H 1	10	15	150m <sup>2</sup>	200	
	024 025 026 027 028 029 030 031 032 033 034 035 036 039 040 041 042 043 044																											
	045 046 047 048 049 050 051 052 053 054 055 056 057 058 060 061 062 063 066																											
	067 068 071 072 075 076 077 078 080 082 083 084 085 087 088 089 090 091 093																											
	094 095 096 097 098 099 101 102 103 104 105 108 109 114 115 116 118 119 120																											
	121 122 123 124 125 126 127 128 131 133 134 135 136 140 141 142 145 146 147																											
	151 152 153 154 155 160 170 176 178 179 186 187 188 189 190 191 192 193 194																											
	195 196 197 198 199 200 201 202 203 204 205 206 207 208 210 211 212 213 214																											
	215 216 217 218 219 220 221 222 223 224 225 226 227 228 229 230 231 232 233																											
	234 235 236 237 238 239 240 241 242 243 244 245 246 247 248 249 250 251 252																											
	253 254 255 256 257 258 259 260 261 262 263 264 265 266 267 268 269 270 271																											
	272 273 274 275 276 277 278 279 280 281 282 283 284 285 286 287 288 289 290																											
	291 292 293 294 295 296 297 298 299 300 301 302 303 304 305 306 307 308 309																											
	310 311 312 313 314 315 316 317 318 320 321 322 323 324 325 327 328 329 330																											
	331 332 333 334 335 336 337 338 339 340 341 342 343 344 345 346 347 348 349																											
	350 351 352 353 354 356 357 358 359 360 361 362 363 364 365 366 367 369 386																											
	401 402 404 405 406 407 408 421 422 423 424 426 428 431 436 437 440 441 453																											
	454 457 458 459 460 461 462 463 464 465 466 467 468 469 470 471 472 473 474																											
	475 476 477 478 479 482 485 486 487 493 494 495 496 501 502 505 506 509 510																											
	511 512 513 514 515 516 517 525 529 530 531 533 535 539 540 547 559 563 564																											
	565 568 580 581 583 585 586 587 588 589 590 620 621 622 623 624 625 626																											



BANDA DE VALOR			
NOMBRE DE CALLE	ZONA MANZANAS	COD	VALOR m2
CALLE NEZAHUALCOYOTL	11 529 530 535	303	300
AVENIDA COOPERATIVISMO	11 264	312	350

AREA HOMOGENEA			
ZONA	MANZANAS	COD	VALOR m2
11	370 371 372 373 374 375 376 377 379 380 381 382 383 384 385 387 388 601 602	030 H 1	120m2
	603 604 605 606 607 608 609 610 611 612 613 614 615 616 617		
	326	031 E 1	10,000m2
	403	032 E 1	5,000m2
	209 389 390 391 392 393 394 395 396 397 398 399 409 410 411 412 413 414 415	033 H 1	120m2
	416 417 418 419 420		
	368 378 400	034 H 1	120m2
	651 652 653 654 655 656 657 658 659 660 661 662 663 664 665 666 667 668 669	049 H 1	120m2
	670 671		
12	001	048 E 1	10,600m2



AREA HOMOGENEA			
ZONA	MANZANAS	COD	VALOR m2
01	003 004 005 006 007 008 009 010 011 012 013 014 015 016 017 033 039 055 061	004 I 3	8,800m2
	065 066 067 070 071 080 636 637 638 639		

BANDA DE VALOR			
NOMBRE DE CALLE	ZONA MANZANAS	COD	VALOR m2
CARRETE MEXICO TEXCOCO	01 003 004 005 006 007 008 009 010 011 012 013 014 015	306	541
	016 033 061 070 080		

AREA HOMOGENEA			
ZONA	MANZANAS	COD	VALOR m2
01	038 082 083 084 085 086 087 088 090 565 931	017 H 2	300m2
	018 019 020 021 022 023 024 025 026 027 028 029 030 031 032 024 035 036 037	027 H 2	120m2
	040 041 042 043 044 045 046 047 048 049 050 051 052 053 054 056 057 058 059		
	060 062 063 064 068 073 091 093 094 095 096 097 098 099 100 101 102 103 104		
	105 106 107 108 109 110 112 118 119 120 121 122 123 124 125 126 132 133 134		
	135 136 137 138 139 140 142 143 144 145 146 147 148 149 150 151 152 153 154		
	155 158 160 162 164 166 167 168 169 170 171 172 173 174 176 178 179 180 181		
	182 200 201 203 204 205 206 207 208 209 210 212 213 214 215 216 217 218 219		
	220 221 222 223 224 225 226 227 228 229 230 231 232 233 234 235 236 237 238		
	239 240 241 242 243 244 245 246 247 248 249 252 253 254 255 256 257 258 259		
	260 261 262 263 264 265 266 267 270 271 272 274 275 277 278 279 280 282 284		
	386 387 388 389 390 391 392 417 418 438 440 441 442 447 448 449 545 546 547		
	554 556 557 558 560 561 562 563 608 609 610 611 612 651 690 691 692 751		

BANDA DE VALOR			
NOMBRE DE CALLE	ZONA MANZANAS	COD	VALOR m2
AVENIDA ZARAGOZA	01 099 101 102 103 107 108 109 110 112 120 122	318	450
AVENIDA RIO BRAVO	01 056 062 134 135 136 142 145 149 152 155 167 168 169	321	600
	170 171 172 214 215 221 222 226 243 244 245 247 248		
	249 252 440		

		AREA HOMOGENEA																									
ZONA	MANZANAS																					COD	Tipo	Fren	Fondo	AREA	VALOR m2
01	291 292 293 294 295 296 297 298 299 300 301 302 303 304 305 306 307 308 309																					029	H 1	8	15	120m2	168
	310 311 312 313 314 315 316 317 318 319 320 321 322 323 324 325 326 327 328																										
	329 330 331 332 333 334 335 336 337 338 339 340 341 342 343 344 345 347 348																										
	349 350 351 352 353 354 355 356 357 359 360 361 362 363 364 365 366 367 368																										
	369 370 371 372 373 374 375 376 377 378 379 380 381 382 383 393 394 395 397																										
	399 400 403 452 460 461 462 463 465 466 467 468 469 472 473 474 481 482 483																										
	484 495 496 501 502 503 504 505 506 507 508 509 510 511 512 513 514 515 516																										
	517 518 523 524 525 526 527 528 529 530 531 532 533 534 535 536 537 538 539																										
	540 541 550 552 553 564 566 567 568 569 570 571 572 573 574 575 576 577 578																										
	579 580 581 582 583 584 585 586 587 588 589 590 591 592 593 594 595 596 597																										
	598 599 600 601 602 603 604 605 606 607 621 623 624 625 627 628 629 630 631																										
	632 642 644 645 646 647 648 649 650 657 663 750 760																										
	113 114 116 287 401 402 404 405 406 407 408 409 410 411 412 413 414 415 416																					030	H 2	8	17	136m2	185
	419 420 421 422 423 424 425 426 427 428 429 430 431 432 434 435 436 443 444																										
	445 451 453 454 455 456 457 458 459 464 475 476 477 479 480 485 487 488 489																										
	491 498 499 500 542 544 548 613 614 615 616 617 618 619 620 622 635 640 641																										
	665 667 668 670 671 672 673 674 675 676 679 680 681 682 683 684 752 753																										
	074 075 077 078 081 092																					037	H 3	7	15	105m2	314
	653 660 678 685 687 700 900																					038	H 1	100	100	10,000m2	45
03	002 003 004 005 011 012 013 014 015 016 017 018 019 020 021 022 023 050 694																					004	I 3	80	110	8,800m2	485

		BANDA DE VALOR																
NOMBRE DE CALLE	ZONA MANZANAS																COD	VALOR m2
CARRETE MEXICO TEXCOCO	03 002 003 004 005 011 012 013 014 020 021 022 694																306	541

		AREA HOMOGENEA																									
ZONA	MANZANAS																					COD	Tipo	Fren	Fondo	AREA	VALOR m2
03	051 052 053 054 055 056 057 058 059 060 061 062 063 064 065 066 067 068 069																					017	H 2	10	30	300m2	228
	070 071 072 073 074 075 076 077 078 079 080 081 082 084 085 086 088 089 090																										
	092 093 094 095 096 097 098 100 102 104 245 246 350 351																										
	244 250 251 252 253 254 255 256 257 258 259 260 261 262 263 266 267 268 269																					018	H 1	10	20	200m2	122
	270 271 272 273 274 275 276 277 278 279 280 281 282 283 284 285 286 287 288																										
	289 291 292 293 294 295 296 297 298 299 300 301 302 303 304 305 306 307 308																										
	309 310 311 312 313 314 315 316 317 318 319 320 321 322 323 324 325 327 328																										
	329 330 331 332 334 335 336 337 338 339 340 342 346 347 348 349 352 353 354																										
	355 356 357 358 359 360 361 362 363 364 365 366 367 368 369																										
	029 122 123 124 125 126 127 172 173 174 175 176 177 178 180 182 183 184 185																					023	H 1	50	60	3,000m2	72
	186 187 188																										
	001 006 007 008 009 010 024 025 030 031 033 034 036 037 038 039 040 105 106																					027	H 2	8	15	120m2	316
	107 108 110 111 112 113 114 115 116 117 118 119 120 121 230 231 232 233																										
	026 101 203 204 205 206 207 208 209																					028	I 2	30	50	1,500m2	326
	041 042 043 044 045 200 210 211 326																					033	H 3	7	16	112m2	485
	240																					035	H 1	80	70	5,600m2	24
	235																					036	H 1	100	100	10,000m2	419
04	001 002 003 004 005 007 008 010 011 012 013 014 015 016 017 018 021 023 025																					001	H 2	12	20	240m2	647
	196 197 203 222 223 293 307 405 406 407 409 410 412 413 415 416 417 420 426																										
	428 429 430 432 435 436 437 440 441 443 445 446 447 449 451 452 453 454 455																										
	456 457 460 461 462 464 465 467 468 475 476 477 478 480 506 507 773 780 798																										
	801 802 815 825																										

		BANDA DE VALOR																	
NOMBRE DE CALLE	ZONA MANZANAS																COD	VALOR m <sup>2</sup>	
CARRETE MEXICO-PUEBLA	04	416	451	452	467	468	475	476									302	1,080	
CARRETE MEXICO-PUEBLA	04	293	417	420														303	960
AVENIDA MORELOS FROL	04	440	441	443	445	446	447	451	452	455							308	660	
AVENIDA TEKCCO	04	005	007	016	017	023	025	223	780	815							314	880	
AVENIDA BOLIVAR SIMON	04	011	012	013	014	016	017	018	461	462	464	465	468	476			315	880	
		477 478 480 507																	
AVENIDA SAN FRANCISCO	04	436	437	440	457	460	461	462									316	880	
CALLE HOMBRES ILUSTRES	04	405	406	409	430	430	432	441									319	880	

		AREA HOMOGENEA																							
ZONA	MANZANAS																COD	Tipo	Fren	Fondo	AREA	VALOR m <sup>2</sup>			
04	063	330	332	353	356	357	362	366	368	371	372	374	377	379	382	385	433	486	487	003	H 2	8	15	120m <sup>2</sup>	317
	488	492	497	498	499	689	748	764	787	804	805	806	831	832	833	834	835	836	839						
	870																								
	146	172	179	181	183	188	193	424	450	471	472	474	481	483	484	490	495	500	505	004	I 3	80	110	8,800m <sup>2</sup>	485
	508	509	513	517	518	522	523	536	540	727	741	746	750	755	760	765	768	770	771						
	775 790 795 880 863																								

		BANDA DE VALOR																	
NOMBRE DE CALLE	ZONA MANZANAS																COD	VALOR m <sup>2</sup>	
CARRETE MEXICO-PUEBLA	04	471	472	474	481	490	495	500	505	508	509	513	727	746			301	720	
CARRETE MEXICO PUEBLA	04	172	183	188	424	768	795											304	600
CARRETE MEXICO-PUEBLA	04	179	181	424	450	517	518	750	755	760	765	770	775	790			307	491	
	850 863																		

		AREA HOMOGENEA																							
ZONA	MANZANAS																COD	Tipo	Fren	Fondo	AREA	VALOR m <sup>2</sup>			
04	229	232	240	246	247	251	254	291	299	309	313	387	408	411	414	419	421	423	425	006	H 2	7	15	105m <sup>2</sup>	289
	427	431	434	438	439	442	444	448	458	459	463	466	469	470	473	479	482	485	489						
	491	493	494	496	501	502	503	504	511	512	514	516	519	521	539	543	553	555	560						
	562	564	566	568	572	574	576	578	581	583	585	589	590	591	592	593	595	597	599						
	601	610	614	616	619	621	623	624	626	630	632	634	637	641	643	644	653	654	656						
	657	660	664	668	669	671	672	673	674	676	681	682	683	691	693	699	706	707	709						
	710	712	715	716	717	719	721	722	723	726	728	730	731	732	733	742	743	744	759						
	763 766 767 769 777 800 803 880 881 885																								
	006	019	026	027	028	029	030	031	032	033	034	035	036	037	038	039	040	041	042	024	H 2	10	20	200m <sup>2</sup>	603
	043	044	045	046	047	048	049	050	051	052	053	054	055	056	057	058	059	060	061						
	062	064	065	066	067	068	069	070	071	072	073	074	075	076	077	078	079	080	081						
	082	083	084	085	086	087	088	089	090	091	092	093	094	095	096	097	098	099	100						
	101	103	104	105	106	107	108	110	111	113	114	115	116	117	118	120	122	123	128						
	126	127	128	129	130	132	133	135	137	138	139	140	141	142	143	144	148	150	151						
	152	154	155	156	157	159	161	162	163	164	165	167	168	170	171	173	174	175	176						
	177	178	180	182	184	185	186	187	189	190	191	192	194	195	198	199	200	201	204						
	205	206	207	208	209	210	211	212	214	215	216	217	218	219	220	221	224	225	226						
	227	228	230	331	234	236	237	238	239	241	242	243	244	245	248	249	250	252	253						
	255	256	257	258	259	260	261	262	263	264	265	266	267	268	269	270	271	272	273						
	274	275	276	277	279	280	281	282	283	284	285	286	287	288	289	290	292	294	295						
	296	297	298	300	301	303	304	305	306	308	310	311	312	314	315	316	317	318	320						
	321	324	325	327	329	331	334	336	337	338	339	340	342	343	344	345	347	348	349						
	350	352	354	355	358	359	360	361	363	364	365	367	369	370	373	375	376	378	380						
	381	383	384	386	388	390	391	392	393	394	395	396	397	398	399	400	401	402	403						
	404	525	526	527	528	529	530	531	532	533	534	535	537	538	541	542	544	545	546						
	547	548	549	550	551	552	554	556	557	558	559	561	563	565	567	569	570	571	573						
	575	577	579	580	582	584	586	587	588	594	596	598	600	602	603	604	606	607	608						
	609	611	612	613	615	617	618	620	625	627	628	629	631	633	635	636	638	639	640						
	642	645	646	647	648	649	650	651	652	655	658	659	661	662	663	665	666	667	670						
	675	677	678	680	684	685	688	690	692	695	696	698	700	701	703	704	705	708	711						
	713 718 720 725 729 735 736 737 738 740 745 751 752 753 754 756 757 758 761																								

AREA HOMOGENEA																		
ZONA	MANZANAS											COD	Tipo	Fren	Fondo	AREA	VALOR m2	
04	762	783	810	860									024	H 2	10	20	200m2	603

BANDA DE VALOR																		
NOMBRE DE CALLE	ZONA MANZANAS											COD	VALOR m2					
CALLE 9	04	036	037	061	062	085	087	110	111	133	135	159	161	184	312	702		
		185	201	204														
AVENIDA FLORESTA	04	565	567	598	600	602	628	629	651	652	701	705	708	711	313	935		
		713																
AVENIDA LERMA	04	123	125	126	127	128	129	130	132	133	135	137	138	139	317	880		
		140	141	142	144	148	150	151	152	154	155	156	157	159				
		161	162	163	164	165	167	168	170	171	311	312	314	315				
		316	317	318	320	321	324	325	327	329	331	336	337	338				
		339	340															
AVENIDA TEXCOCO	04	026	027	028	029	030	032	033	034	036	037	038	040	041	320	880		
		043	044	045	048	396												

AREA HOMOGENEA																	
ZONA	MANZANAS											COD	Tipo	Fren	Fondo	AREA	VALOR m2
04	772	774										031	H 3	16	16	256m2	438
	510	515	520	779	794							032	C 2	100	100	10,000m2	438

BANDA DE VALOR														
NOMBRE DE CALLE	ZONA MANZANAS											COD	VALOR m2	
CARRETE MEXICO-PUEBLA	04	515	520	794									300	650

AREA HOMOGENEA																		
ZONA	MANZANAS											COD	Tipo	Fren	Fondo	AREA	VALOR m2	
04	851	852	853	854	855	856	857	858	859				034	H 2	10	25	250m2	360
	900	901										035	H 1	80	70	5,600m2	24	
	813	814	817	818	819	820	821	822	823				039	H 3	10	13	130m2	438



AREA HOMOGENEA																									
ZONA	MANZANAS											COD	Tipo	Fren	Fondo	AREA	VALOR m2								
01	001	002	003	004	005	006	007	008	009	010	011	012	013	014	015	016	017	018	019	002	H 2	9	17	153m2	1,401
	020	021	022	023	024	025	026	027	028	029	030	031	032	033	034	035	036	037	038						
	039	040	041	042	043	044	045	046	047	048	049	050	051	052	053	054	055	056	057						
	058	059	060	061	062	063	064	065	066	067	068	069	070	071	072	073	074	075	076						
	077	078	079	080	081	082	083	084	085	086	087	088	089	090	091	092	093	094	095						
	096	097	098	099	100	101	102	105	106	107	108	109	110	111	112	113	114	115	116						
	117	118	119	120	121	122	123	124	125	126	127	128	129	130	131	132	133	134	135						
	136	137	138	139	147	148	149	150	151	152	153	154	155	156	157	158	159	160	161						
	162	163	164	165	166	167	168	169	170	171	172	173	174	175	176	177	178	179	180						
	181	182	183	184	185	186	199	200	201	202	203	204	208	209	210	211	212	213	214						
	215	216	217	218	219	220	221	222	223	224	225	226	227	228	229	230	238	239	240						
	241	250	251	252	253	254	255	256	257	258	259	268	269	270	271	272	273	274	275						
	277	278	279	280	281	282	283	284	285	286	287	298	299	300	301	302	304	305	306						
	307	308	309	310	311	312	313	319	320	321	322	324	325	326	327	328	329	330	331						
	332	333	334	341	342	343	344	345	346	347	348	350	351	352	353	354	355	356	357						
	358	359	360	364	365	366	367	368	369	371	372	373	374	375	376	377	378	379	380						
	381	391	392	393	394	395	396	397	398	399	400	401	402	403	404	405	407	408	409						
	410	411	412	413	414	415	416	417	422	423	424	425	426	427	428	429	430	431	433						
	434	435	436	437	438	439	440	441	442	443	444	445	446	451	452	453	454	455	457						
	458	459	460	461	462	463	464	465	466	467	468	473	474	475	476	478	479	480	481						
	482	483	484	485	486	487	488	493	494	495	496	498	499	500	501	502	503	504	505						
	506	507	508	509	515	516	517	518	520	521	522	523	524	525	526	527	528	529	530						

AREA HOMOGENEA

ZONA	MANZANAS	COD	Tipo	Fren	Fondo	AREA	VALOR m2
01	535 536 537 538 540 541 542 543 544 545 546 547 552 553 554 555 557 558 559	002	H	2	9	17	153m2 1,401
	560 561 562 563 564 569 570 571 572 574 575 576 577 578 579 580 581 586 587						
	588 589 591 592 593 594 595 596 597 598 599 600 601 602 603 604 605 607 608						
	609 610 611 612 613 614 615 616 617 618 619 620 621 623 624 625 626 627 628						
	629 630 631 632 633 634 635 636 637 638 639 642 643 644 645 646 647 648 649						
	650 651 652 653 654 655 656 657 658 659 661 662 663 664 665 666 667 668 669						
	670 671 672 673 674 675 676 677 679 680 681 682 683 684 685 686 687 688 690						
	691 692 693 694 696 697 699 700 702 703 705 706 707 708 709 710 711 712						

BANDA DE VALOR

NOMBRE DE CALLE	ZONA	MANZANAS	COD	VALOR m2
AVENIDA SIETE	01	602 618 619 634 653 674 675 677 679 683 684	318	1,600
AVENIDA LOPEZ MATEOS ADOLFO	01	705 706	329	1,800
AVENIDA PANTITLAN	01	005 006 007 017 018 019 020 021 022 023 037 038 046 047 055 066 083 084 105 106 121 122 148 149 168 169 201 202 203 224 225 239 240 254 255 270 271 272 273 282 283 300 301 309 320 321 329 330 343 344 345 346 355 356 366 376 377 394 395 396 397 398 399 412 413 424 425 426 427 439 440 452 453 462 463 474 475 483 484 494 495 503 504 516 517 527 528 536 537 543 544 553 554 560 561 570 571 577 578 587 588 594 595 603 604 612 613 619 620 628 629 634 635 647 648 667 668 669 683	331	1,600
AVENIDA TEXCOCO	01	175 176 177 178 179 180 181 182 183 184 185 186 230 259 287 313 334 360 381 417 446 468 488 530 547 564 581 601 617 633 652 673 712	336	1,700
AVENIDA CHIMALHUACAN	01	208 209 210 211 212 213 214 215 216 217 218 219 220 250 277 304 324 350 371 407 433 457 478 498 520 540 557 574 591 607 623 642 661 690 696 699 702 705	357	1,700
AVENIDA MEXICO	01	172 225 226 227 228 229 230 255 256 257 258 259	381	1,700
AVENIDA NEZAHUALCOYOTL	01	354 355 356 357 358 359 360 371 372 373 374 375 376 377 378 379 380 381 407 408 409 410	385	1,650

AREA HOMOGENEA

ZONA	MANZANAS	COD	Tipo	Fren	Fondo	AREA	VALOR m2
01	303 323 349 370 406 432 456 477 497 519 539 556 573 590 606 622 641 660 689	009	H	2	9	17	153m2 1,000
	695 698 701 704 720						

BANDA DE VALOR

NOMBRE DE CALLE	ZONA	MANZANAS	COD	VALOR m2
AVENIDA CHIMALHUACAN	01	303 323 349 370 406 432 456 477 497 519 539 556 573 590 606 622 641 660 689 695 698 701 704	322	1,235
AVENIDA LOPEZ MATEOS ADOLFO	01	704	359	1,350

AREA HOMOGENEA

ZONA	MANZANAS	COD	Tipo	Fren	Fondo	AREA	VALOR m2
01	103 104 141 142 143 144 145 146 187 188 189 190 191 192 193 194 195 196 197	030	H	2	8	17	136m2 930
	198 231 232 233 234 235 236 237 260 261 262 263 264 265 266 267 288 289 290						
	291 292 293 295 296 297 314 315 316 317 318 335 336 337 338 339 340 361 362						
	363 382 383 384 385 387 388 389 390 418 419 420 421 447 448 449 450 469 470						
	471 472 489 490 491 492 510 511 512 513 514 531 532 533 534 548 549 550 551						
	565 566 567 568 582 583 584 585						

NOMBRE DE CALLE		BANDA DE VALOR															COD VALOR m2	
ZONA MANZANAS																		
AVENIDA SIETE	01	582	583	584	585												319	1,265
AVENIDA TEXCOCO	01	187	188	189	231	260	288	295	314	382	418	447	469	489	335	1,265		
		510 548 565 582																

ZONA MANZANAS		AREA HOMOGENEA															COD Tipo Fren Fondo			AREA	VALOR m2					
02	122	123	124	125	126	127	128	129	130	131	132	133	134	135	171	172	173	174	175	002	H	2	9	17	153m2	1,401
	176	177	178	179	180	181	182	183	184	185	186	187	188	217	218	219	220	221	222							
	223	224	225	226	227	228	229	230	231	232	233	234	235	236	237	238	259	260	261							
	262	263	264	265	266	267	268	269	270	271	272	273	274	275	276	277	278	279	280							
	281	282	283	310	311	312	313	314	315	343	344	345	366	367	368	369	370	371	372							
	373	394	395	396	397	422	423	424	425	461	462	463	464	489	491	492	493	494	495							
	514	533	554	573	586	587																				

NOMBRE DE CALLE		BANDA DE VALOR															COD VALOR m2	
ZONA MANZANAS																		
AVENIDA CHIMALHUACAN	02	122	123	124	125	126	127	128	129	130	131	132	133	134	321	1,650		
		135 171 188 217 238 259 283 310 311 312 315 345 372																
		373 397 425 464 494 495 514 533 554 573 586 587																

ZONA MANZANAS		AREA HOMOGENEA															COD Tipo Fren Fondo			AREA	VALOR m2					
02	001	002	003	004	008	009	010	011	012	013	014	015	023	024	025	026	027	028	029	031	H	2	9	17	153m2	638
	030	031	032	033	034	046	047	048	049	050	051	052	053	054	055	056	057	058	059							
	060	061	077	078	079	080	081	082	083	084	085	086	087	088	089	090	091	092	093							
	094	095	096	116	117	118	119	120	121	126	137	138	139	140	141	165	166	167	168							
	169	170	189	190	191	192	193	194	195	196	211	212	213	214	215	216	239	240	241							
	242	253	254	255	256	257	258	284	285	286	287	304	305	306	307	308	309	316	317							
	318	319	320	321	322	337	338	339	340	341	342	346	347	348	349	360	361	362	363							
	364	365	374	375	376	377	388	389	390	391	392	393	398	399	400	401	402	403	416							
	417	418	419	420	421	426	427	428	429	430	431	444	445	446	447	448	449	460	465							
	466	467	468	469	470	485	486	487	496	497	498	499	500	501	512	513	515	516	517							
	518	519	520	531	534	535	536	537	538	539	555	556	557	558	559	560	574	575	576							
	577	578	579	588	589	590	591	596	597	598																

NOMBRE DE CALLE		BANDA DE VALOR															COD VALOR m2	
ZONA MANZANAS																		
AVENIDA SIETE	02	578	579	589	590	591	596	597	317	965								
AVENIDA CHIMALHUACAN	02	342	365	393	421	460	320	1,055										
AVENIDA CHIMALHUACAN	02	082	083	084	085	086	087	088	089	090	091	121	136	170	356	985		
		189 216 239 258 284 309 316 346 374 398 426 465 496																
		515 534 555 574 588																

ZONA MANZANAS		AREA HOMOGENEA															COD Tipo Fren Fondo			AREA	VALOR m2					
02	005	006	007	016	017	018	019	020	021	022	035	036	037	038	039	040	041	042	043	033	H	2	10	20	200m2	735
	044	045	062	063	064	065	066	067	068	069	070	071	072	073	074	075	076	097	098							
	099	100	101	102	103	104	105	106	107	108	109	110	111	112	113	114	115	142	143							
	144	145	146	147	148	149	150	151	152	153	154	155	156	157	158	159	160	161	162							
	163	164	197	198	199	200	201	202	203	204	205	206	207	208	209	210	243	244	245							
	246	247	248	249	250	251	252	288	289	290	291	292	293	294	295	296	297	298	299							
	300	301	302	303	323	324	325	326	327	328	329	330	331	332	333	334	335	336	350							
	351	352	353	354	355	356	357	358	359	378	379	380	381	382	383	384	385	386	387							
	404	405	406	407	408	409	410	411	412	413	414	415	432	433	434	435	436	437	438							
	439	440	441	442	443	471	472	473	474	475	476	477	478	479	480	481	482	483	484							
	502	503	504	505	506	507	508	509	510	511	521	522	523	524	525	526	527	528	529							
	530	540	541	542	543	544	545	546	547	548	549	550	551	552	553	561	562	563	564							
	565	566	567	568	569	580	581	582	583	593	594	599	600	601	602	603	604	605	606							

		AREA HOMOGENEA																									
ZONA	MANZANAS																					COD	Tipo	Fren	Fondo	AREA	VALOR m2
02	607 608 609 610 611 612 613 614 615 616 617 618 619 620 621 622 623 624 625																					033	H 2	10	20	200m2	735
	626 627 628 629 630 631 632 633 634 635 636 637 638 639 640 641 642 643 644																										

		BANDA DE VALOR																						
NOMBRE DE CALLE	ZONA MANZANAS																					COD	VALOR m2	
AVENIDA SIETE	02 544 545 563 564 565 580 581 599																					316	920	

		AREA HOMOGENEA																									
ZONA	MANZANAS																					COD	Tipo	Fren	Fondo	AREA	VALOR m2
02	650 651 652 653 654 655																					075	E 1	30	400	12,000m2	500
03	001 002 003 004 008 009 010 011 012 013 014 022 023 024 025 026 036 037 038																					063	H 4	8	15	120m2	1.415
	039 052 053 054 055 068 069 070 071 081 082 083 084 101 102 103 104 117 118																										
	119 120 131 132 133 134 148 149 150 151 152 162 163 164 165 181 182 183 196																										
	197 198 199 200 214 215 216 217 218 236 237 238 239 240 241 251 252 253 254																										
	269 270 271 272 289 290 291 292 293 306 307 308 309 329 330																										

		BANDA DE VALOR																						
NOMBRE DE CALLE	ZONA MANZANAS																					COD	VALOR m2	
AVENIDA VALLE ALTO	03 240 307 308 309																					300	1,825	
AVENIDA VALLE DE YUKON	03 101 117 131 148 162																					303	1,825	
AVENIDA CENTRAL	03 330																					353	1,675	

		AREA HOMOGENEA																									
ZONA	MANZANAS																					COD	Tipo	Fren	Fondo	AREA	VALOR m2
03	015 016 018 019 020 021 028 029 030 031 032 033 034 035 040 041 042 043 044																					065	H 3	7	12	84m2	1,024
	045 046 047 048 049 056 057 058 059 060 061 062 063 064 065 074 075 076 077																										
	078 079 086 087 088 089 090 091 092 093 094 095 096 097 107 108 109 110 111																										
	112 113 114 115 123 124 125 126 127 128 136 137 138 139 140 141 142 143 144																										
	155 156 157 158 159 160 168 169 170 171 172 173 174 175 176 177 178 179 180																										
	185 186 187 188 189 190 193 194 195 203 204 205 206 207 208 211 212 213 222																										
	223 224 225 226 227 228 229 230 231 233 234 235 242 243 244 245 246 247 248																										
	249 250 257 258 259 260 261 262 263 266 267 268 275 276 277 278 279 280 281																										
	282 283 286 287 288 296 297 298 299 300 301 303 304 305 312 313 314 315 316																										
	317 318 319 320 323 324 325 326 327 328 331 332 333 334 335 336 337 338 339																										
	340 341 342 343 344 345 346 347 348 349 350 351 352 353 354 355 356 357 358																										
	359 360 361 362 363 364 365 366 367 368 369 370 371 372 373 374 375 376 377																										
	378 379 380 381 382 383 384 385 386 387 388 389 390 391 392 393 394 395 396																										
	397 398 399 400 401 402 403 404 405 406 407 408 409 410 411 412 413 414 415																										
	416 417 418 419 422 423 424 425 426 427 428 429 430 431 432 433 434 435 436																										
	437 438 439 440 441 442 443 444 445 446 447 448 449 450 451 452 453 454 455																										
	456 457 458 460																										

		BANDA DE VALOR																						
NOMBRE DE CALLE	ZONA MANZANAS																					COD	VALOR m2	
AVENIDA VALLE ALTO	03 312 313 314																					301	1,490	
AVENIDA CENTRAL	03 316 318 320 324 326 328 414 416 456 457 458																					305	1,490	

		AREA HOMOGENEA																									
ZONA	MANZANAS																					COD	Tipo	Fren	Fondo	AREA	VALOR m2
03	007 067 147																					080	E 1	50	80	4,000m2	1,200

BANDA DE VALOR		COD VALOR m <sup>2</sup>	
NOMBRE DE CALLE	ZONA MANZANAS		
AVENIDA VALLE DE YUKON	03 067 147	302	1,500

AREA HOMOGENEA		COD Tipo Fran Fondo		AREA	VALOR m <sup>2</sup>
ZONA	MANZANAS				
03	862 863 864	081 H 1	7 18	126 m <sup>2</sup>	728
	420 421 859 860 861 865	082 E 1	30 300	9,000 m <sup>2</sup>	860
	005 006 027 050 072 099 121 145 166 209 219 273 284	088 H 3	37 127	4,699 m <sup>2</sup>	1,024

BANDA DE VALOR		COD VALOR m <sup>2</sup>	
NOMBRE DE CALLE	ZONA MANZANAS		
AVENIDA VALLE ALTO	03 273	383	1,625
AVENIDA CENTRAL	03 284	384	1,625

AREA HOMOGENEA		COD Tipo Fran Fondo		AREA	VALOR m <sup>2</sup>
ZONA	MANZANAS				
04	049 050 051 052 061 062 063 064 065 066 076 077 078 079 080 081 082 083 093	001 H 2	9 17	153 m <sup>2</sup>	1,008
	094 095 096 097 107 108 109 110 111 122 123 124 125 126 136 137 138 139 140				
	149 150 151 152 153 162 163 164 165 166 167 175 176 177 178 187 188 189 190				
	199 200 201 202 217 218 219 220 221 236 237 238 239 240 252 253 254 255 256				
	268 269 270 271 272 284 285 286 287 288 300 301 302 303 304 316 317 318 319				
	320 333 334 335 336 337				

BANDA DE VALOR		COD VALOR m <sup>2</sup>	
NOMBRE DE CALLE	ZONA MANZANAS		
AVENIDA CHIMALHURCAN	04 165	323	1,480
CALLE LOPEZ MATEOS ADOLFO	04 049 050 052 066 083	328	1,480
AVENIDA CHIMALHUACAN	04 051 052 063 064 065 066 078 079 095 096 109 110 124	358	1,525
	125 138 139 151 152 166 177 189 201 219 220 238 239		
	254 255 270 271 286 287 302 303 318 319 335 336		
AVENIDA INES DE LA CRUZ SOR JUANA	04 333 334 335 336 337	379	1,480

AREA HOMOGENEA		COD Tipo Fran Fondo		AREA	VALOR m <sup>2</sup>
ZONA	MANZANAS				
04	001 002 003 004 005 006 008 009 010 011 012 013 014 015 016 017 018 019 020	009 H 2	9 17	153 m <sup>2</sup>	1,000
	021 022 023 024 025 026 027 028 029 030 031 032 033 034 035 036 037 038 039				
	040 041 042 043 044 045 046 047 048 053 054 055 056 057 058 059 060 068 069				
	070 071 072 073 074 075 085 086 087 088 089 090 091 092 099 100 101 102 103				
	104 105 106 113 114 116 117 118 119 120 121 128 129 131 132 133 134 135 142				
	143 144 145 146 147 148 155 156 157 158 159 160 161 169 170 171 172 173 174				
	180 181 182 183 184 185 186 192 193 194 195 196 197 198 213 214 215 216 232				
	233 234 235 248 249 250 251 264 265 266 267 280 281 282 283 296 297 298 299				
	312 313 314 315 329 330 331 332				

BANDA DE VALOR		COD VALOR m <sup>2</sup>	
NOMBRE DE CALLE	ZONA MANZANAS		
CALLE LOPEZ MATEOS ADOLFO	04 025 026	330	1,310
AVENIDA INES DE LA CRUZ SOR JUANA	04 329 330 331 332	374	1,195
CALLE LOPEZ MATEOS ADOLFO	04 046 047 048	387	1,235
CALLE LOPEZ MATEOS ADOLFO	04 038 039 040	388	1,160

AREA HOMOGENEA		COD Tipo Fran Fondo		AREA	VALOR m <sup>2</sup>
ZONA	MANZANAS				
04	203 204 205 206 207 208 209 210 211 223 224 225 226 227 228 229 230 242 243	031 H 2	9 17	153 m <sup>2</sup>	838
	244 245 246 247 258 259 260 261 262 263 274 275 276 277 278 279 289 290 291				
	292 293 294 295 305 306 307 308 309 310 311 321 322 323 324 325 326 327 328				
	338 339 340 341 342 343 344 345 346 347 349 350 353				



NOMBRE DE CALLE		BANDA DE VALOR												COD VALOR m2	
ZONA MANZANAS															
AVENIDA CHIMALHUACAN		04	289	305	321	338	343	349	353					320	1,055

ZONA MANZANAS		AREA HOMOGENEA												COD Tipo Fran Fondo		AREA VALOR m2				
04	360 361 362													075	E 1	30	400	12,000	500	
	357 363 701													086	E 1	400	600	240,000	600	
05	091 092 093 094 095 096 097 098 120 121 122 123 124 125 126 127 128 129 149	001	H 2	9	17	153	m2	1,008												
	150 167 168 185 186 202 203 221 222 238 239 255 256 271 272 286 287 301 302																			
	315 316 329 330 343 344 357 358 371 372 385 386 399 400 412 413 425 426 440																			
	441 454 455 465 466 477 478 491 492 493 508 509 524 525 540 541 555 556 570																			
	571 585 586 602 603																			

NOMBRE DE CALLE		BANDA DE VALOR												COD VALOR m2				
ZONA MANZANAS																		
AVENIDA CHIMALHUACAN		05	091	092	093	094	095	096	097	098	129	150	168	186	203	327	1,395	
AVENIDA PEREZ CARMELO		05	091	120											344	1,395		
CALLE VILLADA JOSE VICENTE		05	315	316	329	330											373	1,395
AVENIDA INES DE LA CRUZ SOR JUANA		05	602	603											380	1,480		

ZONA MANZANAS		AREA HOMOGENEA												COD Tipo Fran Fondo		AREA VALOR m2				
05	001 002 003 004 005 006 007 008 009 010 011 012 013 014 015 016 017 018 019	003	H 2	9	17	153	m2	995												
	020 021 022 023 024 025 026 027 028 029 030 031 032 033 034 035 036 037 038																			
	039 040 041 042 043 044 045 046 047 048 049 050 051 052 053 054 055 056 057																			
	058 059 060 061 062 063 064 065 066 067 068 069 070 071 072 073 074 075 076																			
	077 078 079 080 081 082 083 084 085 086 087 088 089 090 091 100 101 102 103																			
	104 105 106 107 108 109 110 111 112 113 114 115 116 117 118 119 130 131 132																			
	133 134 135 136 137 138 139 140 141 142 143 144 145 146 147 148 151 152 153																			
	154 155 156 157 158 159 160 161 162 163 164 165 166 169 170 171 172 173 174																			
	175 176 177 178 179 180 181 182 183 184 187 188 189 190 191 192 193 194 195																			
	196 197 198 199 200 201 204 205 206 207 208 209 210 211 212 213 214 215 216																			
	217 218 219 220 223 224 225 226 227 228 229 230 231 232 233 234 235 236 237																			
	240 241 242 243 244 245 246 247 248 249 250 251 252 253 254 257 258 259 260																			
	261 262 263 264 265 266 267 268 269 270 273 274 275 276 277 278 279 280 281																			
	282 283 284 285 288 289 290 291 292 293 294 295 296 297 298 299 300 303 304																			
	305 306 307 308 309 310 311 312 313 314 317 318 319 320 321 322 323 324 325																			
	326 327 328 331 332 333 334 335 336 337 338 339 340 341 342 345 346 347 348																			
	349 350 351 352 353 354 355 356 359 360 361 362 363 364 365 366 367 368 369																			
	370 373 374 375 376 377 378 379 380 381 382 383 384 387 388 389 390 391 392																			
	393 394 395 396 397 398 401 402 403 404 405 406 407 408 409 410 411 414 415																			
	416 417 418 419 420 421 422 423 424 427 428 429 430 431 432 433 434 435 436																			
	437 438 439 442 443 444 445 446 447 448 449 450 451 452 453 456 457 458 459																			
	460 461 462 463 464 467 468 469 470 471 472 473 474 475 476 479 480 481 482																			
	483 484 485 486 487 488 489 490 494 495 496 497 498 499 500 501 502 503 504																			
	505 506 507 510 511 512 513 514 515 516 517 518 519 520 521 522 523 526 527																			
	528 529 530 531 532 533 534 535 536 537 538 539 542 543 544 545 546 547 548																			
	549 550 551 552 553 554 557 558 559 560 561 562 563 564 565 566 567 568 569																			
	572 573 574 575 576 577 578 579 580 581 582 583 584 587 588 589 590 591 592																			
	593 594 595 596 597 598 599 600 601 604 605 606 607 608 609 610 611 612 613																			
	614 615 616 617 618 619 620 621 622 623 624 625 626 627 628 629 630 631 632																			
	633 634 635 636 637 638 639 640 641 642 643 644 645 646 647 648 649 650 651																			
	652 653 654 655 657 658 665 667 668 669 670 687 765 901 957 958 959 960																			

		BANDA DE VALOR																		
NOMBRE DE CALLE	ZONA	MANZANAS														COD	VALOR m2			
AVENIDA CHIMALHUACAN	05	479	494	510	526	542	557	572	587	604									324	1,245
AVENIDA CHIMALHUACAN	05	427														325	1,170			
AVENIDA CHIMALHUACAN	05	057	058	059	060	061	062	063	099	130	151	169	187	204					326	1,090
		223 240 257 273 288 303 317 331 345 359 373 387 401 414																		
CALLE NOCHE PLATEADA	05	139	158	176	194	212	231	248	265	280	295	687							332	1,010
AVENIDA PEREZ CARMELO	05	090 119														345	975			
CALLE VILLADA JOSE VICENTE	05	317	318	319	320	321	322	323	324	331	332	333	334	335					369	1,210
		336 337 338																		
AVENIDA PEREZ CARMELO	05	001	002	009	010	011	012	013	024	025	031	032	047	048					370	1,090
		056 057 076 077																		
CALLE RANCHO GRANDE	05	336	337	350	351	364	365	378	379	392	393	406	407	419					375	1,170
		420 432 433 446 447 459 470 484 500 501 516 517 532 533 547 548 562 563 577 578 592 593 609 610																		
AVENIDA INES DE LA CRUZ SOR JUANA	05	604	605	606	607	608	609	610	650										376	1,170
AVENIDA CHIMALHUACAN	05	055	056	087	088	089	090	114	115	146	147	164	165	182					386	1,050
		183 199 200 218 219 235 236 252 253 268 269 283 284 298 299 312 313 326 327 340 341 354 355 368 369 382 383 396 397 409 410 422 423 436 437 450 451 461 462 473 474 487 488 504 505 520 521 536 537 551 552 566 567 581 582 597 598 613 614 619 620 625 626 631 632 637 638 643 644 647 958 959																		

AREA HOMOGENEA

ZONA	MANZANAS	COD	Tipo	Fren	Fondo	AREA	VALOR m2
05	663 664 690 699	032	E 1	100	100	10,000m2	1,000

		BANDA DE VALOR															
NOMBRE DE CALLE	ZONA	MANZANAS														COD	VALOR m2
CALLE NOCHE PLATEADA	05	664														333	1,200
CALLE NOCHE PLATEADA	05	663 690 699														334	1,150

AREA HOMOGENEA

ZONA	MANZANAS	COD	Tipo	Fren	Fondo	AREA	VALOR m2
05	661 700 770 771 772 773 774 775 776 777 778 779 780 781 782 783 784 785 786	038	H 3	8	17	136m2	1,035
	787 788 789 790 791 792 793						
	691 692 693 694 695 696 697 698	046	I 2	15	30	450m2	710

		BANDA DE VALOR																		
NOMBRE DE CALLE	ZONA	MANZANAS														COD	VALOR m2			
AVENIDA CHIMALHUACAN	05	691	692	693	695	696	698												346	890

AREA HOMOGENEA

ZONA	MANZANAS	COD	Tipo	Fren	Fondo	AREA	VALOR m2
05	724 735 747	051	E 1	80	300	24,000m2	400
	716 717 718 719 720 721 722 723 725 726 727 728 729 730 731 732 733 734 736	052	H 2	9	17	153m2	634
	737 738 739 745 748 757 758 759 760 761 762 763 764 800 801 802 803 804 805						
	806 807 808 809 810 811 812 813 814 815 816 817 818 819 820 821						
	708 709 710 711 712 713 714 715 740 741 742 743 744 746 796 797 896 897 898	057	H 2	10	15	150m2	517
	899 900 902 903 904 905 906 907						
	704 705	075	E 1	30	400	12,000m2	500
	662	076	I 2	40	40	1,600m2	650
	688 794 795	077	E 1	100	150	15,000m2	400

BANDA DE VALOR		COD VALOR m2	
NOMBRE DE CALLE	ZONA MANZANAS		
AVENIDA CHIMALHUACAN	05 688	347	500

AREA HOMOGENEA		COD Tipo Fren Fondo		AREA	VALOR m2
ZONA	MANZANAS				
05	672 673 674 675 676 677 678 679 680 681 682 683 684 685 686	078 H 3	6 14	84m2	1,035

BANDA DE VALOR		COD VALOR m2	
NOMBRE DE CALLE	ZONA MANZANAS		
AVENIDA CHIMALHUACAN	05 671 680 684	348	1,500

AREA HOMOGENEA		COD Tipo Fren Fondo		AREA	VALOR m2
ZONA	MANZANAS				
05	701	086 E 1	400 600	240,000m2	600

06	062 063 064 065 066 067 068 097 098 099 100 101 102 103 123 124 125 126 127	003 H 2	9 17	153m2	995
128	129 130 131 132 133 134 135 136 153 154 155 156 157 158 159 160 161 162				
185	186 187 188 207 208 209 210 211 230 231 232 233 234 253 254 255 256 257				
273	274 275 276 277 295 296 297 298 316 317 318 319 338 339 340 341 361 362				
363	364 384 385 386 387 406 407 408 409 410 429 430 431 432 433 451 452 453				
454	455 456 473 474 475 476 477 478 490 491 492 493 494 507 508 509 525 526				
527	543 544 545 546 562 563 564 565 574 575 576 577 586 587 588 589 597 598				
599	600 608 609 610 611 619 620 621 622 630 632 633 859				

BANDA DE VALOR		COD VALOR m2	
NOMBRE DE CALLE	ZONA MANZANAS		
AVENIDA PANTITLAN	06 062 063 064 065 066 067 068 097 123 153 185 207 208	343	1,050
	230 253 273 295 316 338 361 384 406 407 429 451 452		
	473 490 507 525 543 562 574 586 597 608 619		
AVENIDA PEREZ CARMELO	06 619 620 621 622	365	975

AREA HOMOGENEA		COD Tipo Fren Fondo		AREA	VALOR m2
ZONA	MANZANAS				
06	001 002 004 005 006 007 008 010 011 012 013 014 015 016 017 018 019 020 025	015 H 2	9 17	153m2	990

026	027 028 029 030 031 032 033 034 035 036 037 038 039 040 049 050 051 052				
053	054 055 056 058 059 060 061 082 083 084 085 086 087 088 089 090 091 093				
094	095 096 116 117 118 119 120 121 122 146 147 148 149 150 151 152 176 177				
178	179 180 181 182 183 184 199 200 201 202 203 204 205 206 222 223 224 225				
226	227 228 229 245 246 247 248 249 250 251 252 266 267 268 269 270 271 272				
287	288 289 290 291 292 293 294 308 309 310 311 312 313 314 315 330 331 332				
333	334 335 336 337 352 353 354 355 356 357 358 359 360 376 377 378 379 380				
381	382 383 398 399 400 401 402 403 404 405 420 421 422 423 424 425 426 427				
428	443 444 445 446 447 448 449 450 466 467 468 469 470 471 472 483 484 485				
486	487 488 489 499 500 501 502 503 504 505 506 517 518 519 520 521 522 523				
524	535 536 537 538 539 540 541 542 554 555 556 557 558 559 560 561 573 585				
596	607 618 629				

BANDA DE VALOR		COD VALOR m2	
NOMBRE DE CALLE	ZONA MANZANAS		
AVENIDA TEXCOCO	06 082 083 084 085 086 087 088 116 146 176 199 222 245	338	1,085
	266 287 308 330 352 376 398 420 443 466 483 499 517		
	535 554		
AVENIDA PANTITLAN	06 035 036 037 038 039 040 061 096 122 152 183 184 206	341	1,085
	229 252 272 294 315 337 359 360 383 405 427 428 450		
	472 489 506 524 542 561 573 585 596 607 618 629		

AREA HOMOGENEA																											
ZONA	MANZANAS																				COD	Tipo	Fren	Fondo	AREA	VALOR m2	
06	881	882	883	884	885	886	889	905	906	907	908	909	910	911	912	913	914	915	916	048	H 2	7	18	126	530		
	917	918	919	920	921	922	923	924	925	926	927	928	929	930	931	932	933	934	935								
	936	937	939	940	941	942																					
	021	022	023	024	041	042	043	044	045	046	047	048	069	070	071	072	073	074	075	049	H 2	8	15	120	918		
	076	077	078	079	080	081	104	105	106	107	108	109	110	111	112	113	114	115	137								
	138	139	140	141	142	143	144	145	166	167	168	169	170	171	172	173	174	175	189								
	190	191	192	193	194	195	196	197	198	212	213	214	215	216	217	218	219	220	221								
	235	236	237	238	239	240	241	242	243	244	258	259	260	261	262	263	264	265	276								
	279	280	281	282	283	284	285	286	299	300	301	302	303	304	305	306	307	320	321								
	322	323	324	325	326	327	328	329	342	343	344	345	346	347	348	349	350	351	365								
	366	367	368	369	370	371	372	373	375	388	389	390	391	392	393	394	395	411	412								
	413	414	415	416	417	418	434	435	436	437	438	439	440	441	457	458	459	460	461								
	462	463	464	479	480	481	482	495	496	497	498	510	511	512	513	514	515	516	528								
	529	530	531	532	533	534	547	548	549	550	551	552	553	566	567	568	569	570	571								
	572	578	579	580	581	582	583	584	590	591	592	593	594	595	601	602	603	604	605								
	606	612	613	614	615	616	617	623	624	625	626	627	628	634	635	636	637	638	639								
	640	641	642	643	644	645	646	647	648	649	650	651	652	653	654	655	656	657	658								
	659	660	661	662	663	664	665	666	667	668	669	670	671	672	673	674	675	676	677								
	678	679	680	681	682	683	684	685	686	687	688	689	690	691	692	693	694	695	696								
	697	698	699	700	701	702	703	704	705	706	707	708	709	710													

BANDA DE VALOR																								
NOMBRE DE CALLE		ZONA MANZANAS																				COD	VALOR m2	
AVENIDA TEXCOCO		06	079	080	081	115	145	175	198	221	244	265	286	307	329	339	1,290							
		351	375																					

AREA HOMOGENEA																											
ZONA	MANZANAS																				COD	Tipo	Fren	Fondo	AREA	VALOR m2	
06	887	888																				051	E 1	80	300	24,000	400
	711	712	713	714	715	717	718	719	720	721	722	723	724	725	726	727	728	729	730	053	H 2	10	15	150	538		
	731	732	733	734	735	736	737	738	739	740	741	742	743	744	745	746	747	749	750								
	751	752	753	754	755	756	757	758	759	760	761	762	763	764	765	766	767	768	769								
	770	771	772	773	774	775	776	777	778	779	780	781	782	783	784	785	789	790	791								
	792	793	794	795	796	797	798	799	800	801	803	804	805	806	807	808	809	810	811								
	812	813	814	815	816	817	818	819	820	821	822	823	824	825	826	827	828	829	830								
	831	832	833	834	835	836	837	838	839	840	841	842	843	844	845	846	847	848	849								
	850	851	852	853	854	855	856	857	858	860	861	862	863	864	865	866	867	868	869								
	870	871	872	873	874	875	876	877	878	880																	
07	005	006	007	013	014	015	016	017	018	019	028	029	030	031	032	033	047	048	049	001	H 2	9	17	153	1,008		
	050	051	052	053	054	072	073	074	075	076	086	087	088	089	090	100	101	102	103								
	104	105	116	117	118	119	120	121	132	133	134	135	136	137	148	149	150	151	152								
	153	164	165	166	167	168	169	180	181	182	183	184	185	199	200	201	202	203	204								
	220	221	222	223	224	225	226	227	240	241	242	243	244	257	258	259	260	261	275								
	276	277	278	280	281	292	293	294	295	309	310	311	312	313	314	325	326	327	328								
	339	340	341	343	344	358	359	360	361	362	373	374	375	376	377	389	390	391	392								
	394	395	396	408	409	410	411	412	413	425	426	427	428	429	430	444	445	446	447								
	448	449	463	464	465	466	467	468	482	483	484	485	486	487	551												

BANDA DE VALOR																									
NOMBRE DE CALLE		ZONA MANZANAS																				COD	VALOR m2		
AVENIDA PANTITLAN		07	005	006	007	013	019	028	033	047	054	072	076	086	090	342	1,480								
		100	105	116	121	132	137	148	153	164	169	180	185	199											
		204	220	227	240	244	257	261	275	281	292	295	309	314											
		325	328	339	344	358	361	362	373	377	389	395	396	408											
		413	425	430	444	449	463	468	482	487															
AVENIDA LOPEZ MATEOS ADOLFO		07	482	483	484																354	1,525			
AVENIDA PEREZ CARMELO		07	485	486	487	551																364	1,440		
AVENIDA VILLADA VICENTE JOSE		07	167	168	169	183	184	185																368	1,395

		BANDA DE VALOR													
NOMBRE DE CALLE	ZONA MANZANAS													COD	VALOR m2
AVENIDA SOR JUANA INES DE LA CRUZ	07 116 117 118 132 133 134													372	1,525

		AREA HOMOGENEA															
ZONA	MANZANAS													COD Tipo	Fren Fondo	AREA	VALOR m2
07	497 498 500 502 503 504 505 506 507 508 518 519 520 521 522 523 524 525 535													002 H 2	9 17	153m2	1,401
	536 537 538 539 540 541 542																

		BANDA DE VALOR													
NOMBRE DE CALLE	ZONA MANZANAS													COD	VALOR m2
AVENIDA LOPEZ MATEOS ADOLFO	07 497 498 500 502 503 504 506 508													355	1,900
AVENIDA PANTITLAN	07 503 504 522 523 539 540													360	1,650
AVENIDA TEXCOCO	07 497 518 535													361	1,900

		AREA HOMOGENEA															
ZONA	MANZANAS													COD Tipo	Fren Fondo	AREA	VALOR m2
07	186 187 188 189 190 191 192 193 205 206 207 208 209 210 211 212 228 229 230													015 H 2	9 17	153m2	990
	231 232 233 234 235 245 246 247 248 249 250 251 252 262 263 264 265 266 267																
	268 269 270 282 283 284 285 286 287 296 297 298 299 300 301 315 316 317 318																
	319 320 329 330 331 332 333 334 345 346 347 348 349 350 351 352 383 383 364																
	365 366 367 368 378 379 380 381 382 383 397 398 399 400 401 402 414 415 416																
	417 418 419 431 432 433 434 435 436 437 438 450 451 452 453 454 455 456 457																
	469 470 471 472 473 474 475 476 488 489 490 491 492 493 494 495 509 510 511																
	512 513 514 515 516 517 526 527 528 529 530 531 532 533 534 543 544 545 546																
	547 548 549 550 567 568 569 570 571																

		BANDA DE VALOR													
NOMBRE DE CALLE	ZONA MANZANAS													COD	VALOR m2
AVENIDA TEXCOCO	07 193 212 235 252 270 287 301 320 334 353 368 383 402													362	1,165
	419 438 457 476 495 517 534 550 567														
AVENIDA PANTITLAN	07 186 205 228 245 262 282 296 315 329 345 363 378 397													363	1,240
	414 431 450 469														
AVENIDA VILLADA VICENTE JOSE	07 186 187 188 189 190 191 192 193													367	1,300

		AREA HOMOGENEA															
ZONA	MANZANAS													COD Tipo	Fren Fondo	AREA	VALOR m2
07	001 002 003 004 008 009 010 011 012 020 021 022 023 024 025 026 027 034 035													016 H 2	8 17	136m2	1,327
	036 037 038 039 040 041 042 043 044 045 046 055 056 057 058 059 060 061 062																
	063 064 065 066 067 068 069 070 071 077 078 079 080 081 082 083 084 085 091																
	092 093 094 095 096 097 098 099 104 107 108 109 110 111 112 113 114 115 122																
	123 124 125 126 127 128 129 130 131 138 139 140 141 142 143 144 145 146 147																
	154 155 156 157 158 159 160 161 162 163 170 171 172 173 174 175 176 177 178																
	179 194 195 196 197 198 213 214 215 216 217 218 219 236 237 238 239 253 254																
	255 256 271 272 273 274 288 289 290 291 302 303 304 305 306 307 308 321 322																
	323 324 335 336 337 338 354 355 356 357 369 370 371 372 384 385 386 387 388																
	403 404 405 406 407 420 421 422 423 424 439 440 441 442 443 458 459 460 461																
	462 477 478 479 480 481 496 499 501																

		BANDA DE VALOR													
NOMBRE DE CALLE	ZONA MANZANAS													COD	VALOR m2
AVENIDA TEXCOCO	07 058 059 060 061 062 063 064 065 066 067 080 081 094													337	1,700
	095 110 111 126 127 142 143 158 159 174 175 194 213														
	236 253 271 288 302 321 335 354 369 384 403 420 439														
	458 477 496														
AVENIDA PANTITLAN	07 001 004 008 012 020 027 034 046 055 071 077 085 091													340	1,650
	099 106 115 122 131 138 147 154 163 170 179 198 219														
	239 256 274 291 308 324 338 357 372 388 407 424 443														
	462 481														
AVENIDA LOPEZ MATEOS ADOLFO	07 480 481 496 499 501													352	1,700

BANDA DE VALOR			
NOMBRE DE CALLE	ZONA MANZANAS	COD VALOR m2	
AVENIDA VILLADA VICENTE JOSE	07 170 171 172 173 174	366	1,605
AVENIDA SOR JUANA INES DE LA CRUZ	07 111 112 113 114 115 127 128 129 130 131	371	1,700

AREA HOMOGENEA			
ZONA	MANZANAS	COD Tipo Fren Fondo	AREA VALOR m2
08	001 002 003 004 005 006 007 008 009 010 011 012 013 014 015 016 017 018 019	060 H 2 10 20	200m2 1,010
	020 021 022 023 024 025 026 027 028 029 030 031 032 033 034 035 036 037 038		
	039 040 041 042 043 044 045 046 047 048 049 050 051 052 053 054 055 056 057		
	058 059 060 061 062 063 064 065 066 067 068 069 070 071 072 073 074 075 076		
	077 078 079 080 081 082 083 084 085 086 087 088 089 090 091 092 093 094 095		
	096 097 098 099 100 101 102 103 104 105 106 107 108 109 110 111 112 113 114		
	115 116 117 118 119 120 121 122 123 124 125 126 127 128 129 130 131 132 133		
	134 135 136 137 138 139 140 141 142 143 144 145 146 147 148 149 150 151 152		
	153 154 155 156 157 158 159 160 161 162 163 164 165 166 167 168 169 170 171		
	172 173 174 175 176 177 178 179 180 181 182 183 184 185 186 187 188 189 190		
	191 192 193 194 195 196 197 198 199 201 202 203 204 205 206 207 208 209 210		
	211 212 213 214 215 216 217 218 219 220 221 222 223 224 225 226 227 228 229		
	230 231 232 233 234 235 236 237 238 239 240 241 242 243 244 245 246 247 248		
	249 250 251 252 253 254 255 256 257 258 259 260 261 262 263 264 265 266 267		
	268 269 270 271 272 273 274 275 276 277 278 279 280 281 282 283 284 285 286		
	287 288 289 290 291 292 293 294 295 296 297 298 299 300 301 302 303 304 305		
	306 307 308 309 310 311 312 313 314 315 316 317 318 319 320 321 322 323 324		
	325 326 327 328 329 330 340 341 342 343 351 352 353 477 500 501 502 503 504		
	505 506 507 508 650 651 652 653 654 881 882 883 884		

BANDA DE VALOR			
NOMBRE DE CALLE	ZONA MANZANAS	COD VALOR m2	
CALLE VERACRUZ	08 079 140 141 142 143 144 174 175 176 177 178 214	304	1,190
AVENIDA CENTRAL	08 019 038 059 122 126 128 139 173 211 213 248 269 290	306	1,265
	306 307 321 329 500 501 502		

AREA HOMOGENEA			
ZONA	MANZANAS	COD Tipo Fren Fondo	AREA VALOR m2
08	698 699 700 701 702 703 704 705 706 707 708 709 710 711 712 713 714 715 716	061 H 3 8 15	120m2 1,186
	717 718 719 720 721 722 723 724 725 726 727 728 729		
	510 511 512 513 514 515 516 517 518 519 520 521 522 523 524 525 526 527 528	062 H 4 8 20	160m2 2,112
	529 530 531 532 533 534 535 536 537 538 539 540 541 542 543 544 545 546 547		
	548 549 550 551 552 553 554 555 556 557 558 559 560 561 562 563 564 565 566		
	567 568 569 570 571 572 573 574 575 576 577 578 579 580 581 582 583 584 585		
	586 587 588 589 590 591 592 593 594 595 596 597 598 599 600 601 602 603 604		
	605 606 607 608 609 610 611 612 613 614 615 616 617 618 619 620 621 622 623		
	624 625 626 627 628 629 630 631 632 633 634 635 636 637 638 639 640 641 642		
	643 644 645 646 956 957 964 965 966 967 968 969 970 971 972 973 974 975 976		
	977 981		

BANDA DE VALOR			
NOMBRE DE CALLE	ZONA MANZANAS	COD VALOR m2	
AVENIDA CENTRAL	08 556 589 607 635 636 637	307	2,750
AVENIDA CUATROCIENTOS DOCE	08 646	310	2,400
BOULEVA BOSQUE DE AMERICA	08 535 536 551 552 553 569 588 605 620	382	1,900

ZONA		AREA HOMOGENEA															COD	Tipo	Fren	Fondo	AREA	VALOR m2			
08	732																064	E 1	300	800	240,000m2	900			
	656	657	658	659	660	661	662	663	664	665	666	667	668	669	670	671	672	673	674	066	H 3	12	16	192m2	1,045
	675	676	677	678	679	680	681	682	683	684	685	686	687	688	689	690	691	692	693						
	694	695	696	697																					

NOMBRE DE CALLE		BANDA DE VALOR															ZONA MANZANAS	COD	VALOR m2											
AVENIDA PZAS DE LAS TRES CULTURAS																	08	662	663	664	665	673	681	682	691	692	693	697	314	1,305

ZONA		AREA HOMOGENEA															COD	Tipo	Fren	Fondo	AREA	VALOR m2					
08	731	851	852	853	854	855	856	859	860	864	865	866	867	868	869	870	871	872	873	067	H 2	8	18	144m2	832		
	874	875	876	877	878	879																072	H 2	10	15	150m2	834
	332	333	360	361	362	363	364	365	366	367	368	369	370	371	372	373	374	375	376								
	377	378	379	380	381	382	383	384	385	386	387	388	389	390	391	392	393	394	395								
	396	397	398	399	400	401	402	403	404	405	406	407	408	409	410	411	412	413	414								
	415	416	417	418	419	420	421	422	423	424	425	426	427	428	429	430	431	432	433								
	434	435	436	437	438	439	440	441	442	443	444	445	446	447	448	449	450	451	452								
	453	454	455	456	457	458	459	460	461	462	463	464	465	466	467	468	469	470	471								
	472	473	474	475	476	479	480	481	482	483	484	485	486	487	488	489	490	491	492								
	493	494	495	496	497	498	499	733	734	735	736	737	738	739	740	741	742	743	744								
	745	746	747	748	749	750	751	814	815	828	829	830	831	832	833	834	835	836	837								
	838	839	841	842	843	844	845	959	960	961	962	963															

NOMBRE DE CALLE		BANDA DE VALOR															ZONA MANZANAS	COD	VALOR m2													
AVENIDA CUATROCIENTOS DOCE																	08	333	828	829	830	833	834	835	836	837	841	842	843	844	313	1,090

ZONA		AREA HOMOGENEA															COD	Tipo	Fren	Fondo	AREA	VALOR m2			
08	777	778	779	780	781	782	783	784	785	786	787	788	789	790	791	792	793	794	795	073	H 2	8	12	96m2	888
	796	797	798	799	800	801	802	803	804	805	806	807	808	809	810	811	812	813							
	647																079	C 2	50	100	5,000m2	2,100			

NOMBRE DE CALLE		BANDA DE VALOR															ZONA MANZANAS	COD	VALOR m2						
AVENIDA CENTRAL																	08	647						308	2,625
AVENIDA CUATROCIENTOS DOCE																	08	647						309	2,475

ZONA		AREA HOMOGENEA															COD	Tipo	Fren	Fondo	AREA	VALOR m2	
08	862	885																082	E 1	30	300	9,000m2	860
	820																083	E 1	60	110	6,600m2	860	

NOMBRE DE CALLE		BANDA DE VALOR															ZONA MANZANAS	COD	VALOR m2						
AVENIDA CUATROCIENTOS DOCE																	08	820						311	1,075

ZONA		AREA HOMOGENEA															COD	Tipo	Fren	Fondo	AREA	VALOR m2						
08	821	822	823	824	825	826	827																084	H 3	12	14	168m2	1,035

BANDA DE VALOR			
NOMBRE DE CALLE	ZONA MANZANAS	COD VALOR m2	
AVENIDA CUATROCIENTOS DOCE	08 821 822 823 826 827	312	1,550

AREA HOMOGENEA			
ZONA MANZANAS		COD Tipo Fren Fondo	AREA VALOR m2
08 890 891 892 893 894 896 897 898 899 900 901 902 903 904 905 906 907 908 909		085 H 1 7 15	105m2 800
910 911 912 913 914 915 916 917 918 919 920 921 922 923 924 925 926 927 928			
929 930 931 932 933 934 935 936 937 938 939 940 941 942 943 944 945 946 947			
948 949 950 951 952 953 954 955 982 983 984 985			

BANDA DE VALOR			
NOMBRE DE CALLE	ZONA MANZANAS	COD VALOR m2	
AVENIDA PZAS DE LAS TRES CULTURAS	08 890 891 898 900 901 902 903 904 905 906 907 908 909	315	1,000
	910 911 912 913 914 915 916 917 918 919 920 921 922		
	923 924 925 926 927 928 929 930		

AREA HOMOGENEA			
ZONA MANZANAS		COD Tipo Fren Fondo	AREA VALOR m2
08 649 767 768 769 770 771 772 773		087 H 3 70 64	4,480m2 1,186



AREA HOMOGENEA			
ZONA MANZANAS		COD Tipo Fren Fondo	AREA VALOR m2
01 001 002 003 004 005 006 007 008 009 010 011 012 013 014 015 016 017 018 019		001 H 2 24 52	1,248m2 124
020 021 022 023 024 025 026 027 028 029 030 031 032 033 034 035 036 037 038			
039 040 041 042 043 044 045 046 047 048 049 050 051 052 053 054 055 056 057 058			
059 060 061 062 065 066 067 068 074 076 077 078 079 082 085 086 088 089 090			
091 092 093 094 095 096 097 098 099 100 101 102 103 104 107 110 112 113 118			
119 120 124 125 126 127 128 133 134 135 136 137 138 139 140 172 173 174 180			

BANDA DE VALOR			
NOMBRE DE CALLE	ZONA MANZANAS	COD VALOR m2	
CALLE GUADALUPE VICTORIA	01 025 028 029 113	300	150
CALLE VICENTE GUERRERO	01 025 029 076	301	188
PLAZA JUAREZ BENITO	01 029 034 035 039 076	302	210
CALLE BRAVO NICOLAS	01 037 038 076	303	202
AVENIDA MEXICO	01 030 032 040 077 093 095 107 113	304	150
AVENIDA HIDALGO	01 027 034 039 042 043 047 052 053 056 057 058 067 068	306	172
AVENIDA CUAUHTEMOC	01 028 031 033 034	308	150

AREA HOMOGENEA			
ZONA MANZANAS		COD Tipo Fren Fondo	AREA VALOR m2
01 081		002 E 1 100 350	35,000m2 60
111		037 C 1 20 35	700m2 146
069		054 H 2 40 80	3,200m2 130
048 063 064 070 071 072 073 075 080 083 084 087 105 106 108 109 114 115 116		056 H 1 24 36	864m2 79
117 121 122 123 129 171 189			

BANDA DE VALOR			
NOMBRE DE CALLE	ZONA MANZANAS	COD VALOR m2	
CIRCUIT PIRAMIDES	01 070 073 108 122	309	172



ZONA		AREA HOMOGENEA														COD	Tipo	Fren	Fondo	AREA	VALOR m2		
02	108															034	E 1	150	500	75,000m2	8		
03	001 002 003 040	004	006	009	011	012	014	015	016	018	019	020	025	026	027	028	029	028	H 2	29	44	1,276m2	82
	030 031 032	041	042	043	044	045	046	047	048	049	050	051	052	053	054	056							
	057 058 059																						

NOMBRE DE CALLE		ZONA MANZANAS	COD	VALOR m2
CIRCUIT PIRAMIDES		03 040 054	312	172

ZONA		AREA HOMOGENEA														COD	Tipo	Fren	Fondo	AREA	VALOR m2		
03	055																	055	C 2	45	60	2,700m2	188
	010																	064	H 1	29	37	1,073m2	52
	038 039																	065	I 1	33	51	1,683m2	68
	005 007 008 013 036 037																	066	H 1	27	35	945m2	24
04	001 002 003 004 006 007 008 009 010 011 012 013 014 015 017 018 019 030 033	040	044	045	046	047	048	049	050	051	052	053	054	055	018	H 2	26	33	858m2	75			
	034 035 036 037 038 039																						
	059 060 061 062 063 064 065 066 067 068 069 072 073 074 075 077 078 079 080																						
	081 082 084 085 086 087																						

NOMBRE DE CALLE		ZONA MANZANAS	COD	VALOR m2
CIRCUIT PIRAMIDES		04 040 045 055	311	172

ZONA		AREA HOMOGENEA														COD	Tipo	Fren	Fondo	AREA	VALOR m2		
04	016 020 022 023 024 025 026 027 028 029 032 041 042																	059	H 1	21	29	609m2	23
	021																	063	I 1	50	50	2,500m2	68
05	006																	060	H 1	50	80	4,000m2	41
	005																	061	I 3	100	200	20,000m2	172
	001 002 003 004																	062	H 1	52	83	4,316m2	41
06	001 002 003 004 005																	058	A 1	48	70	3,360m2	10
07	006 007																	008	I 1	50	100	5,000m2	44
	005																	034	E 1	150	500	75,000m2	8

NOMBRE DE CALLE		ZONA MANZANAS	COD	VALOR m2
CIRCUIT PIRAMIDES		07 005	310	172

ZONA		AREA HOMOGENEA														COD	Tipo	Fren	Fondo	AREA	VALOR m2		
07	008 009 010 011 012 013 014 015 016 017																	049	A 1	100	150	15,000m2	16
	001 002 003 004 026 027 028																	051	H 1	20	30	600m2	64
	019 020 021 022 023 025																	052	A 1	60	90	5,400m2	15
	018																	055	C 2	45	60	2,700m2	188
10	001 002 003 004 005 006 007 008 009 010 011 012 013 014 015 016 017 018 019																	011	H 2	29	40	1,160m2	90
	020 021 022 023 024 025 028 029 030 031 032 033 034 035 036 037 038 039 040																						
	041 045 046 048 049 053 054																						
	026 027 042 043 044 047 050 051 052																	050	A 1	100	120	12,000m2	19
11	001 002 003																	013	I 1	20	31	620m2	56
	004 005 006 007 008																	045	H 1	60	70	4,200m2	38
12	001 002 003 004 005 006 007 008 011 013 014 016 017 018 019 020 021 022 023																	021	H 2	20	34	680m2	79
	025 026																						
	031																	042	I 1	50	100	5,000m2	49
	009 028 029 030 032 033 034 035 036 037 038																	043	A 1	150	170	25,500m2	15
	010 012 015 024 027																	044	H 2	17	27	459m2	71
13	001 007 025 026 027																	046	H 1	60	80	4,800m2	45
	013																	047	I 1	80	110	8,800m2	64

AREA HOMOGENEA

ZONA	MANZANAS	COD	Tipo	Fren	Fondo	AREA	VALOR m2
13	002 003 004 005 006 008 009 010 011 012 014 015 017 018 019 020 021 022 023	048	H 1	20	35	700m2	56
	024 028 029 030 031 032 033 034 074						

BANDA DE VALOR

NOMBRE DE CALLE	ZONA	MANZANAS	COD	VALOR m2
AVENIDA MEXICO	13	022	305	135

AREA HOMOGENEA

ZONA	MANZANAS	COD	Tipo	Fren	Fondo	AREA	VALOR m2
14	031	036	I 1	100	100	10,000m2	49
	003 035 036	038	H 1	40	80	3,200m2	38
	023 024 025 030	039	I 1	80	140	11,200m2	49
	026 027 028 032 033 034	040	H 1	40	80	3,200m2	41
	001 002 004 005 006 007 008 009 010 011 012 013 014 015 016 017 018 019 020	041	H 1	10	20	200m2	45
	021 022 029						
15	001 002 003 004 005 006 007 008 009 010 011 012 013 014 015 016 017 018	030	H 1	16	23	368m2	50
16	059 074 097 098 100 106 107 108 109 110 111 112 113 114 115 116 117 118 119	017	H 2	25	50	1,250m2	79
	120 122 123 124 125						
	002 003 008 009 010 011 012 013 014 015 016 017 018 019 020 021	032	H 1	20	35	700m2	68
	001 006 007	053	I 1	50	100	5,000m2	64
	004 005	057	H 1	38	45	1,710m2	60
17	001 002 003 004 005 006 007 008 009 010 011 012 013 014 015 016 017 018 019	024	H 1	36	38	1,368m2	49
	020 021 022 023 024 025 026 027 028 029 033 041 084						
	030 031 032 034 035 036 037 038 039 040 042 043 044 045 046 047 048 049 050	035	H 1	36	38	1,368m2	41
	051 052 053 055 056 057 058 059 060 061 062 063 064 065 066 067 068 069 070						
	071 072 073 074 075 076 077 078 079 080 081 082 083						
19	001 002 003 004 005 006 007 008 009 010 011 012 013 014	031	H 1	23	27	621m2	49
	051 052 053 054 055 056 057 058 059	033	H 1	10	20	200m2	56



AREA HOMOGENEA

ZONA	MANZANAS	COD	Tipo	Fren	Fondo	AREA	VALOR m2
01	001 002 003 004 005 008 009 010 011 012 016 017 018 020 021 022 023 024 025	001	H 2	20	25	500m2	140
	026 027 028 029 030 031 032 033 035 037 038 040 042 044 046 047 048 050 055						
	056 058 059 060 061 062 063 064 066 070 072 074 076 078 080 085 087 089 091						
	093 095 097 099 101 103 105 110 112 113 114 115 116 117 118 119 120 125 126						
	127 128 129 130 131 132 133 134 135 136 140 141 143 144 145 146 147 149 150						
	155 156 157 158 159 160 161 165 167 169 171 173 175 177 179 181 183 185 188						
	189 190 200 202 204 206 208 210 212 214 228 244 245 246						
	230 231 232 233 234 235 236 237 238 239 240 241 242 243	003	H 2	20	30	600m2	100
	249 259 260 261 262	100	H 2	20	25	500m2	75
	068 223 224 225 226 227	102	H 1	20	50	1,000m2	81
	081 082 083	103	H 1	20	30	600m2	81
	121 122 123 137 138 148 191 192 216 217 218 219 220 229 257 280 281 282 283	107	H 2	20	30	600m2	107
	285 286 287 288 289 290						
	247 248 250 253 254 255 256 258 263 269 270 271 272 273 274 275 276 284 291	108	A 1	50	100	5,000m2	10
	292 293 301						
	265 266 267 268 296 297 298 299	109	H 2	20	30	600m2	52
	251 264	115	H 1	50	100	5,000m2	32
02	001 002 003 004 005 006 007 008 009 010 015 016 017 018 019 025 026 027 028	009	H 2	20	30	600m2	140
	033 035 037 041 043 045 047 051 061 062 065 067 077 091 095 100 102 104						
	029	010	I 1	50	100	5,000m2	52
	108 118 119 120 121 122 124 125 136 142 143 144 145 146 147 148 149 165 166	011	H 1	20	30	600m2	45
	167 168						
	110 111 112 113 114 115 116 117 303 304	013	H 2	10	20	200m2	140

AREA HOMOGENEA

ZONA	MANZANAS	COD	Tipo	Fren	Fondo	AREA	VALOR m <sup>2</sup>	
02	129 134 300 301 302	108	A	1	50 100	5,000m <sup>2</sup>	10	
	020 021 022 023 024 069 071 073 075 130	110	H	2	20 30	600m <sup>2</sup>	60	
	123 126 128 137 139	111	A	1	50 100	5,000m <sup>2</sup>	15	
	049 053 060 127 138 259 260 261 262 263 264	112	H	1	50 100	5,000m <sup>2</sup>	28	
	135	113	A	1	50 100	5,000m <sup>2</sup>	5	
	011 131 132	114	H	1	50 100	5,000m <sup>2</sup>	39	
	085 090	115	H	1	50 100	5,000m <sup>2</sup>	32	
	03	001 002 003 004	104	H	1	40 100	4,000m <sup>2</sup>	16
		006 007 008 009 010 011 012 013 014 015 016 017 018 019 022 023 024 025 026	105	H	2	20 30	600m <sup>2</sup>	65
		027 028 030 031 032 033 034 035 043 044 045 048 049 050 051 052 056 057 058						
059 060 061 062 063 064 076 077 078 079								
020 021 029 036 037 038 039 040 041 042 046 047 053 054 055 065 066 070 071		106	H	2	70 100	7,000m <sup>2</sup>	58	
072 073 074 075								
090		119	H	2	25 80	2,000m <sup>2</sup>	70	
075		104	H	1	40 100	4,000m <sup>2</sup>	16	
006 007 008 009 010 012 013 014 015 016 017 018 019 020 021 022 023 024 025		105	H	2	20 30	600m <sup>2</sup>	65	
026 031 032 033 034 035 036 037 038 039 040 041 042 048 049 050 051 052 053								
054 055 056 057 058 059 060 066 067								
043 044 045 046 047	106	H	2	70 100	7,000m <sup>2</sup>	58		
011 027 028 029 030 061 063 064 065	117	H	2	70 100	7,000m <sup>2</sup>	70		
070 071 072 073 074	118	H	2	100 100	10,000m <sup>2</sup>	95		
08	006 007 008 010 011 012 013 014 021 028 029 034 035 036 037 038 039 041 042	116	H	1	50 50	2,500m <sup>2</sup>	52	
	048 051 052							
	009 015 016 017 018 019 020 022 023 024 025 026 027 030 031 032 033 040 043	120	H	1	70 80	5,600m <sup>2</sup>	28	
	044 045 046 047 049 050 053 075 076 077 078 079 080 081 082 084							
	055 056 057 058 059 060 061 062 063 064 065 066 067 068 069 070 071 072 073	121	H	2	50 50	2,500m <sup>2</sup>	70	
	074 083							

AREA HOMOGENEA

ZONA	MANZANAS	COD	Tipo	Fren	Fondo	AREA	VALOR m <sup>2</sup>
01	233	036	E	1	50 50	2,500m <sup>2</sup>	262
	005 010 012 013 016 018 022 023 028 033 037 038 039 040 043 045 048 050 053	037	H	2	29 46	1,334m <sup>2</sup>	300
	055 058 059 061 063 065 070 071 074 080 082 087 105 130 131 132 133 136 140						
	142 144 145 146 147 150 151 152 153 154 160 161 170 175 177 180 183 188 190						
	195 197 200 203 205 208 210 215 216 230 231 232 234						

BANDA DE VALOR

NOMBRE DE CALLE	ZONA	MANZANAS	COD	VALOR m <sup>2</sup>
AVENIDA MORELOS	01	005 012 013 016 018 022 048 050 053 061 063 065	301	338
CALLE CARRANZA VENUSTIANO	01	016 018 055 058 059 061	305	338
CALLE DEGOLLADO SANTOS	01	050 053 150 151 152 154	306	338

AREA HOMOGENEA

ZONA	MANZANAS	COD	Tipo	Fren	Fondo	AREA	VALOR m <sup>2</sup>
01	093 100	042	H	1	15 30	450m <sup>2</sup>	150
	010 011 012 013 014 015 016 017 018 019 020 021 022 023 024 025 026 027 028	033	H	2	20 30	600m <sup>2</sup>	188
	029 030 041 042 043 044 045 046 047 048 049 050 051 052 053 054 055 056 057						
	058 060 061 062 063 064 065 066 067 068 069 070 071 072 073 074 075 076 077						
	078 079 080 081 089 090 091 092 093 094 095 096 099 105 106 107 120 121 122						
	123 124 125 126 127 128 129 130 131 132 133 161 162						
	097 098	036	E	1	50 50	2,500m <sup>2</sup>	262
	082 083 112 113	037	H	2	29 46	1,334m <sup>2</sup>	300
	059 084 085 086 087 088 100 101 104 110 111 114 115 116 160	051	H	1	15 30	450m <sup>2</sup>	112
	03	001 002 007 008 009 010 011 012 013 014 015 016 017 018 019 020 021 022 023	042	H	1	15 30	450m <sup>2</sup>

		AREA HOMOGENEA																							
ZONA	MANZANAS																			COD	Tipo	Fren	Fondo	AREA	VALOR m2
03	024 025 026 027 028 035 036																			042	H 1	15	30	450m2	150
04	010 011 012 013 014 015 016 017 018 019 020 021 022 023 024 025 026 027 028																								
	029 030 031 032 033 034 035 036 039 040 041																								
05	024 025 026 027 028 029 030 031 037 038 039 040 041																								
	010 011 012 013 014 015 016 017 018 019 020 021 022 023 032 033 034 035 036																			047	H 1	15	30	450m2	112
	042 043 044 045 046 048 049 050 051 120 121 122 123 124 125 126 127 128 129																								
	130 131 132 133																								
06	015 016 017 018 019 020 025 027 028 029 030 031 032 033 034 036 041 042 043																			045	H 2	15	30	450m2	225
	044 045 046 052 053 057 058 059 060 061 062 063 064 065																								
	021																			046	I 2	100	200	20,000m2	262
	022 023 024 026 035 037 038 039 040 047 048 049 050 051 054 055 056																			047	H 1	15	30	450m2	112
07	040 055 056 057 060 061 062 063 064 065 069 070 071 072 073 074 100																			001	H 2	10	20	200m2	450
	075 076 077 078 079 080 086 105 108 109 110 128 129 130 156																			003	H 2	10	20	200m2	450
	066 067 068 081 082 083 084 085 095 096 097 098 099 101 102 103																			004	H 3	30	40	1,200m2	675
	001 002 004 005 006 007 008 015 016 017 018 020 041 042 043 044 045 046 047																			009	H 2	15	30	450m2	262
	048 049 050 052 053 054 106 107 115 116 117 118 119 120 121 122 123 131 132																								
	133 134 381 382 383																								
	090 135 136 137 138 139 140 141 142 143 144 145 146 147 148 149 150 151 152																			017	H 2	15	30	450m2	225
	153 154 155 157 160 161 162 163 164 165 166 167 168 169 201 202 203 204 205																								
	206 207 208 209 210 211 212 213 214 215 216 217 218 219 220 221 222 223 224																								
	125 126 180 181 675																			023	H 6	40	50	2,000m2	1,500
	172 173 174 175 176 177 178																			027	H 6	13	28	364m2	1,500
	127 182 183 184																			059	H 5	25	40	1,000m2	2,625
08	001 002 003 004 005 006 007 008 009 010 011 012 013 014 015 016 017 018 019																			001	H 2	10	20	200m2	450
	020 021 022 023 024 025 026 027 028 029 030 031 032 033 034 035 036 037 038																								
	039 040 041 042 043 044 045 046 047 048 049 050 051 052 053 054 055 056 057																								
	058 059 060 061 062 063 064 065 066 067 068 069 070 071 072 073 074 075 076																								
	077 078 079 080 081 082 083 084 085 086 087 088 089 091 093 096 097 098 100																								
	101 103 104 105 107 108 109 110 111 112 113 114 115 116 117 118 119 120 122																								
	123 124 125 126 128 129 130 131 135 139 171 172 173 174 175 176 177 178 179																								
	194 195 196																								

		BANDA DE VALOR															
NOMBRE DE CALLE	ZONA MANZANAS															COD	VALOR m2
CALLE SAN FERNANDO	08 001 002 003 004 017 020 038 041 042 050 051 062 063															307	488
	089																

		AREA HOMOGENEA																							
ZONA	MANZANAS																			COD	Tipo	Fren	Fondo	AREA	VALOR m2
08	140 141 142 143 144 145 146 147 148 149 150 151 152 153 154 155 156 157 158																			057	H 6	40	90	3,600m2	1,875
	159 160 161 162 163 166 167 170 185 186 187																								
10	699 700 701 702 703 704 705 706 707 708 709 710 711 712 713 714 715 716 717																			001	H 2	10	20	200m2	450
	718 719 723 724																								

		BANDA DE VALOR															
NOMBRE DE CALLE	ZONA MANZANAS															COD	VALOR m2
AVENIDA TECAMACHALCO	10 701 702 703 705 706 707 708 712 713 714 715 716 717															308	488
	718 719 723 724																

		AREA HOMOGENEA																							
ZONA	MANZANAS																			COD	Tipo	Fren	Fondo	AREA	VALOR m2
10	810 811 812 813 814 815 816 817 818 819 834 836																			005	H 2	20	50	1,000m2	600

BANDA DE VALOR		COD VALOR m2	
NOMBRE DE CALLE	ZONA MANZANAS		
AVENIDA PALO SOLO	10 811 812 813 817 818	302	825

AREA HOMOGENEA		COD Tipo Fren Fondo		AREA	VALOR m2
ZONA	MANZANAS				
10	833 835 848 849 853 854 870 874	006 C 3	100 100	10,000m2	3,750
	144 436 437 440 574 575 576 577 578 579 580 582 583 584 585 586 587 590 591	007 H 6	13 30	390m2	1,350
	593 594 595 596 597 599 600 601 602 603 604 605 606 632 635 636 637 639 640				
	641 642 644 645 647 648 649 650 651 653 654 655 656 657 658 659 698 725 726				
	727 728 801				
	847 850	008 C 3	100 100	10,000m2	3,750
	058 059 060 061 062 063 064 065 070 071 089 090 091 092 093 094 095 096 097	011 H 2	8 20	160m2	252
	098 099 100 101 103 104 132 133 134 240 254 255 256 257 258 259 260 261 262				
	263 264 276 277 278 279 280 281 282 283 284 285 286 291 303 732 733 734 735				
	736 737 738 756 759 760 761 762 763 764 765 766 767 768 769 770 771 772 773				
	774 775 776 777 778 779 780 781 782 783 784 785 786 787 788 789 790 791 792				
	793 794 795 796 797 798 799 800 802 803 804 838 841 842 843 844 845 846 873				
	884 885 886 887 888 890 891 914 915 916 917 918 919 923 924 925 926 927	012 C 2	147 150	22,050m2	1,500
	310	013 H 6	15 33	495m2	1,500
	265 266 267 268 269 270 271 272 273 274 275 359 518 521 522 523 524 528 531				
	532 533 535 536 537 539 540 542 543 554 556 560 563 565 566 567 568 570 581				

BANDA DE VALOR		COD VALOR m2	
NOMBRE DE CALLE	ZONA MANZANAS		
CALLE MONASTERIOS	10 518 521 522	312	1,200
CALLE MONTE EVEREST	10 267 268 275	313	1,200

AREA HOMOGENEA		COD Tipo Fren Fondo		AREA	VALOR m2
ZONA	MANZANAS				
10	001 002 003 006 007 008 009 010 011 012 013 014 015 016 017 019 022 023 024	014 H 6	15 33	495m2	1,500
	026 027 029 030 031 032 033 035 036 037 043 044 045 046 047 054 107 243 889				

BANDA DE VALOR		COD VALOR m2	
NOMBRE DE CALLE	ZONA MANZANAS		
AVENIDA BOSQUE DEL LAGO	10 019 889	309	1,200
PRIVADA DEL LAGO	10 019	310	1,200
CALLE MONTE EVEREST	10 017	311	1,200

AREA HOMOGENEA		COD Tipo Fren Fondo		AREA	VALOR m2
ZONA	MANZANAS				
10	457 458 459 460 461 462 463 464 466 467 468 470 472 473 474 476 477 478 479	015 H 6	15 33	495m2	1,500
	480 487 488 489 490 491 492 495 496 499 508 510 511 514 515 517 525 573				
	053 055 056 057 066 067 069 072 073 074 075 076 077 078 079 080 081 082 083	016 H 6	15 33	495m2	1,500
	084 085 086 087 088 137 148 157 311 444 446 447 448 449 453 454 471 475 481				
	483 484 486 493 627 628 629 631				
	921	017 H 2	15 30	450m2	225
	289 290 292 293 294 296 297 299 300 301 302 313 314 318 321 322 323 326 327	019 H 6	15 33	495m2	1,500
	328 330 332 335 338 342 344 347 348 351 352 353 356 358 360 364 840				

BANDA DE VALOR		COD VALOR m2	
NOMBRE DE CALLE	ZONA MANZANAS		
AVENIDA PALO SOLO	10 840	303	1,218

AREA HOMOGENEA

ZONA	MANZANAS	COD	Tipo	Fren	Fondo	AREA	VALOR m2
10	287	020	H 1	150	166	24,900m2	525
	858	021	I 2	370	100	37,000m2	1,050
	374 377 378 379 380 381 382 388 389 390 391 392 393 394 395 396 397 398 399	022	H 2	10	20	200m2	525
	401 402 403 404 405 406 407 408 409 740 741 742 743 744 745 746 747 748 749						
	750 751 753 755 820 821 822 823 824 825 826 827 828 829 830 831 832 837 839						
	875 876 877 878 879 880 881 882 883						

BANDA DE VALOR

NOMBRE DE CALLE	ZONA	MANZANAS	COD	VALOR m2
AVENIDA PALO SOLO	10	403 820 821 822 823 824 825 826 827 828 829 830 831	304	825
		832 837 839		

AREA HOMOGENEA

ZONA	MANZANAS	COD	Tipo	Fren	Fondo	AREA	VALOR m2
10	662 663 666 667 668 669 670 671 672 673 866 867 868 869 920 922	023	H 6	40	50	2,000m2	1,500
	545 547	025	H 4	50	200	10,000m2	1,200
	859	052	C 2	300	300	90,000m2	525
	494	053	C 2	300	700	210,000m2	3,750
	288 298 893 894 895 896 897 899 900 901 902 903 904 905 906 907 908 910 911	055	H 5	40	75	3,000m2	2,850
	912 928 929						
	683 805 806 807 808 809 851 852 860 861 862 864 865	056	H 6	40	50	2,000m2	2,475
	438	058	C 2	13	30	390m2	1,350
	674	059	H 5	25	40	1,000m2	2,625
	105 108 109 110 111 112 113 114 116 117 118 121 122 124 125 126 127 128 129	080	H 6	13	31	403m2	1,650
	130 141 142 143 145 146 147 151 152 153 154 155 158 162 163 172 173 176 177						
	178 184 185 186 187 189 192 193 194 195 196 197 198 199 200 201 202 203 204						
	205 206 207 208 209 211 212 213 215 216 217 220 222 223 224 225 226 227 228						
	229 230 231 232 233 234 235 236 237 433 435 439 441 442 443 445 455 456						
11	035 036 037 038 039 049 050 055 056 057 058 059 060 061 062 063 064 065 066	061	H 2	20	30	600m2	80
	069 070 071 072 073 074 075 076 077 078 079						
12	059 060 061 062 063 064 065 067 263 269 276 310 311 312 313 314 315 316 317	002	H 2	15	30	450m2	150
	318 319 320 321						
	066 070 071 072 073 074 075 076 077 078 079 080 081 082 083 084 085 086 087	024	H 2	20	25	500m2	225
	088 089 090 101 102 103 104 105 106 107 108 109 122 139 140 141 265 266 275						
	277 278 279 280 281 282 283 284 288 295 296 297 298 299 300 301 302 303 322						
	051 052 053 054 055 056 057 058 250 251 252 253 254 255 256 257 258 259 260	048	H 1	20	40	800m2	112
	261 262 264 267 268 285 286 287						
13	054 055 056 057 058	002	H 2	15	30	450m2	150
	050 051 052 053	049	H 1	25	40	1,000m2	112
14	255 260	017	H 2	15	30	450m2	225
	259	018	E 1	20	45	900m2	262
	131 132 133 134 135 136 137 138 139 140 141 142 143 144 145 146 147 148 149	026	H 2	25	30	750m2	188
	150 151 152 153 154 155 156 157 158 159 160 161 162 163 164 165 166 167 168						
	250 251 252 253 254 256	050	H 1	25	40	1,000m2	112
	265 266 267 268 269 270 272 273 274 275 276 277 278 279 280 281 282 283	054	H 6	140	250	35,000m2	700

MUNICIPIO: ESTEREO VASQUEZ CODIGO: 036

ZONA		AREA HOMOGENEA																		COD	Tipo	Fren	Fondo	AREA	VALOR m2		
01	001	002	003	004	005	006	007	009	010	012	013	014	015	016	017	020	025	026	028	001	H	1	20	25	500m2	75	
	033	034	035	036	040	043	044	046	047	068	069	085	086	087	088	089	096	116	117								
	118	121	129	140	141	143	149	158	162	166																	
	018	019	048	049	050	051	052	053	054	055	056	057	059	061	062	063	064	100	101	002	H	1	40	60	2,400m2	52	
	104	105	106	107	108	109	110	112	113	115	119	120	123	124	127	134	137	138	139								
	142	153	159	163	164	165																					
	008	023	024	029	030	031	032	037	038	039	041	042	045	065	066	070	071	072	073	003	H	1	20	40	800m2	52	
	078	079	080	081	082	083	084	103	114	154	155	156	160														
	021	097	098	102	111	122	125	126	128	130	131	132	133	135	136	144	157	167			004	H	1	50	100	5,000m2	38
	058	060	067	074	075	076	090	091	092	093	094	095	099	145	146	147	148	151			005	H	1	50	100	5,000m2	38
03	001	002	003	004	005	006	007	008	009	010	011	012	013							006	H	1	50	100	5,000m2	35	

MUNICIPIO: ESTEREO VASQUEZ CODIGO: 036

ZONA		AREA HOMOGENEA																		COD	Tipo	Fren	Fondo	AREA	VALOR m2		
01	001	002	003	004	005	006	007	008	009	010	011	012	013	014	015	016	017	018	019	001	H	1	15	30	450m2	50	
	020	021	023	024	026	027	028	029	030	031	032	033	034	035	040	041	044	046	047								
	048	050	053																								
	052																				004	A	1	50	100	5,000m2	8
	051																				015	A	1	60	100	6,000m2	8
	02	001	002	003	004	005	006	009	011	016	017	018	019	020	021	022					006	H	1	50	100	5,000m2	40
	012	013	014	015																	007	H	1	50	100	5,000m2	30
	010	025	026	027																	012	H	1	148	215	31,820m2	40
	007	008	023	024																	013	H	1	70	100	7,000m2	40
	04	001	002	003	005																009	A	1	50	100	5,000m2	8
004																				011	A	1	50	100	5,000m2	8	
05	001	002	003	004	005	006	007	008	009	010	011	012	013	014	015	016	017	018	019	002	H	1	15	20	300m2	50	
020	021	022	024	025	026	027	028	029	030	031	032	033	034	035	036	037	038	039									
040	041	042	043	044	045	046	047	048	049	050	051	052	053	054	055	056	057	058									
059	060	061	062	063	064	065	066	067	068	069	070	071	073	074	075												
07	003	009	011	012	013	014	015	016	017	031	032	033	034	035	036	037	038	039	040	005	H	1	50	100	5,000m2	40	
041	042	043	044	045																							
001	002	004	005	006	007	008	010	027	028	029	030	049	050	051						008	H	1	50	100	5,000m2	35	
018	019	020	021	022	023	024	025	026	046	047	048	055	056	057	058	059				010	H	1	50	100	5,000m2	40	
052	053	054																		014	A	1	60	100	6,000m2	30	
08	002	005																		003	A	1	50	100	5,000m2	8	
001	003	004	006	007	008															013	H	1	70	100	7,000m2	40	

MUNICIPIO: ESTEREO VASQUEZ CODIGO: 036

ZONA		AREA HOMOGENEA																		COD	Tipo	Fren	Fondo	AREA	VALOR m2	
01	405	406	407	408	414															003	H	5	8	20	160m2	750





BANDA DE VALOR	
NOMBRE DE CALLE	ZONA MANZANAS COD VALOR m2
CALZADA SAN MATEO	01 693 714 715 717 718 719 720 722 724 725 726 727 734 310 525 865 869 870 871 872 874 875 876 878

AREA HOMOGENEA	
ZONA MANZANAS	COD Tipo Fran Fondo AREA VALOR m2
01 409	101 C 3 25 50 1,250 m2 750

BANDA DE VALOR	
NOMBRE DE CALLE	ZONA MANZANAS COD VALOR m2
AVENIDA RUIZ CORTINEZ ADOLFO	01 409 307 825

AREA HOMOGENEA	
ZONA MANZANAS	COD Tipo Fran Fondo AREA VALOR m2
02 010 081 082 085 100 551	019 I 3 25 40 1,000 m2 600

BANDA DE VALOR	
NOMBRE DE CALLE	ZONA MANZANAS COD VALOR m2
CARRETE ATIZAPAN-NICOLAS ROMERO	02 100 551 305 675

AREA HOMOGENEA	
ZONA MANZANAS	COD Tipo Fran Fondo AREA VALOR m2
02 001 002 003 004 005 006 007 008 009 011 012 013 014 015 016 017 018 019 020	021 H 4 7 18 126 m2 262
021 022 023 024 025 026 027 028 029 030 031 032 033 034 035 036 037 038 039	
040 115 116 117 118 119 121 122 123 124 125 126 127 128 130 132 140 150 151	
152 153 154 155 156 157 158 159 161 162 163 164 168 171 173 174 175 177 178	
179 181 182 183 184 185 187 189 190 191 192 193 194 195 196 197 198 199 201	
202 243 480	
114 205 206 207 208 209 210 212 213 214 215 216 217 218 219 220 221 222 223	063 H 2 10 19 190 m2 225
224 225 226 227 234 248 254 255 256 257 258 259 260 261 262 263 264 265 266	
267 268 269 270 271 272 273 274 275 276 277 278 279 280 281 282 283 284 285	
286 287 288 289 290 291 292 293 294 295 296 297 299 300 301 302 303 304 308	
309 310 311 312 313 314 315 316 317 318 319 320 321 322 323 324 325 326 327	
328 329 330 331 332 333 334 335 336 337 338 339 340 341 342 343 344 345 346	
347 348 349 350 351 352 353 354 355 356 357 358 359 360 361 362 363 364 365	
366 368 369 370 372 373 374 375 376 377 378 379 380 381 382 384 385 386 388	
390 391 392 393 395 396 397 398 399 400 401 402 403 406 407 408 409 410 411	
412 414 415 416 417 418 419 420 421 423 424 426 427 428 430 431 432 433 434	
435 436 437 439 440 441 445 449 524 525 532 533 534 535 538 539 541 542 547	
549 550 561 567 568 569 570 571 572 603 605 606 608 609 610 612	
241	072 E 1 100 100 10,000 m2 375
456 457 462 463 464 465 466 467 468 469 470 471 472 473 474 475 476 477 478	100 H 3 7 11 77 m2 225
479 481 482 485 486 488	
160 165 167 169	104 C 2 25 50 1,250 m2 675

BANDA DE VALOR	
NOMBRE DE CALLE	ZONA MANZANAS COD VALOR m2
CARRETE ATIZAPAN-NICOLAS ROMERO	02 160 167 169 304 750

AREA HOMOGENEA	
ZONA MANZANAS	COD Tipo Fran Fondo AREA VALOR m2
02 042 043 044 045 046 047 249 250 251 252 607	105 H 1 100 100 10,000 m2 188
080 083 084 087 088 089 090 091	106 E 1 100 100 10,000 m2 188
550 553 554 555 556 614 615	109 H 3 7 10 70 m2 300
03 001 002 003 004 005 006 007 008	107 A 1 100 100 10,000 m2 5
04 001 002 003 004 005 006 007 008 009 010 011 012 013 014 015 016 017 018 019	050 H 4 8 15 120 m2 450
021 022 023 024 025 026 027 028 029 030 031 032 033 034 035 036 037 038 039	
040 041 042 043 044 045 046 047 048 049 050 051 052 053 054 065 066 067 068	
069 070 071 072 073 074 075 076 077 078 080 081 082 084 900	
313 657	052 E 1 100 100 10,000 m2 450



BANDA DE VALOR														COD VALOR m2	
NOMBRE DE CALLE	ZONA MANZANAS														
CARRETE AL LAGO DE GUADALUPE	05 294 521 705 732 752 852 877 879 880 881 882 929 930													311	412
CARRETE AL LAGO DE GUADALUPE	05 753 765 769 770 966 967													318	375

AREA HOMOGENEA														COD Tipo Fren Fondo AREA VALOR m2			
ZONA	MANZANAS																
05	231 232 233 234 235 236 237 238 239 244 258 259 260 272 274 275 278 283 285													103 H 2	10 25	250m2	262
	290 291 293 295 296 297 299 300 302 303 304 306 307 308 309 310 311 315 316																
	317 318 326 945 973 974 975																
	792 797 805 815													114 H 5	35 35	1,225m2	750
06	004 005 006 007 008 009 010 011 012 013 014 015 017 018 019 020 021 022 023													003 H 5	8 20	160m2	750
	024 025 026 027 028 029 030 033 034 035 036 037 038 039 040 042 043 044 045																
	046 047 048 049 050 051 052 053 054 055 056 057 058 059 060 061 062 063 064																
	065 067 068 069 070 071 098 100 101 102 107 110 111 117 120 123 126 128 160																

BANDA DE VALOR														COD VALOR m2	
NOMBRE DE CALLE	ZONA MANZANAS														
AVENIDA RUIZ CORTINEZ ADOLFO	06 017 020													316	825

AREA HOMOGENEA														COD Tipo Fren Fondo AREA VALOR m2			
ZONA	MANZANAS																
06	041 072 073 074 075 076 077 078 079 080 081 082 083 084 085 086 087 088 089													004 H 1	8 20	160m2	75
	090 091 092 093 094 095 096 097 104 105 108 109 114																
	031 032 270 278 280 281 282 283 284 333 334 370 372 374 375 376 378 380 382													013 H 4	8 18	144m2	675
	384 386 390 392 394 400 401 405 407 409 415 420 425 427 430 432 434 436 438																
	440 442 444 446 448 450 452 454 459 501 502 505 557 817 831 899 900 901																

BANDA DE VALOR														COD VALOR m2	
NOMBRE DE CALLE	ZONA MANZANAS														
CALLE TABASCO	06 501													319	825

AREA HOMOGENEA														COD Tipo Fren Fondo AREA VALOR m2			
ZONA	MANZANAS																
06	112 113 205 230 232 234 235 238 241 242 243 244 246 247 301 302 303 304 306													014 H 2	10 20	200m2	262
	307 308 309 310 320 321 322 325 326 328 329 330 331 332 335 336 337 338 339																
	340 341 342 343 344 345 350 351 352 353 437 490 491 504 506 507 508 509 510																
	511 512 513 514 515 516 517 519 521 522 523 524 525 529 530 531 532 533 534																
	535 536 537 538 539 540 541 542 543 544 545 546 547 548 549 550 551 552 553																
	555 556 558 559 566 567 569 572 577 585 586 588 590 592 593 595 604 605 606																
	607 609 614 615 616 617 618 619 620 621 623 712 723 724 725 726 727 728 729																
	730 731 732 733 734 735 736 737 738 739 740 741 742 743 744 745 746 747 748																
	749 750 751 752 757 760 761 763 765 767 770 771 773 774 775 776 777 778 779																
	780 781 782 800 906 914 916 917 918 919 922																
	365 518 526 527 528 562 563 564 565 568 571 573 574 576 578 580 581 582 583													034 H 4	8 20	160m2	1,125
	584 587 589 591 594 596 597 598 599 600 601 602 603 608																
	001 002 003 016 103 122													101 C 3	25 50	1,250m2	750

BANDA DE VALOR														COD VALOR m2	
NOMBRE DE CALLE	ZONA MANZANAS														
AVENIDA LOPEZ MATEOS ADOLFO	06 001 016 103													301	825
AVENIDA RUIZ CORTINEZ ADOLFO	06 016													307	825

		AREA HOMOGENEA																							
ZONA	MANZANAS																			COD	Tipo	Fren	Fondo	AREA	VALOR m <sup>2</sup>
06	272																			108	E 1	100	150	15,000 m <sup>2</sup>	750
08	001 002 003 004 005 006 007 008 009 010 011 012 013 014 015 016 017 018 019																			068	H 6	14	36	504 m <sup>2</sup>	525
	020 021 022 023 024 025 026 027 028 029 030 031 032 033 034 035 036 037 038 039																								
	040 041 042 043 044 045 046 047 048 049 050 051 052 053 054 055 056 057 058 059																								
	060 061 062 063 064 065 066 067 068 069 070 071 072 073 074 075 076 077 078 079																								
	080 081 082 083 084 085 086 087 088 089 090 091 092 093 094 095 096 097 098 099																			073	H 6	30	60	1,800 m <sup>2</sup>	450
	100 101 102 103 104 105 106 107 108 109 110 111 112 113 114 115 116 117 118 119																			075	H 6	15	40	600 m <sup>2</sup>	450
	120 121 122 123 124 125 126 127 128 129 130 131 132 133 134 135 136 137 138 139																								
	140 141 142 143 144 145 146 147 148 149 150 151 152 153 154 155 156 157 158 159																								
	160 161 162 163 164 165 166 167 168 169 170 171 172 173 174 175 176 177 178 179																								
	180 181 182 183 184 185 186 187 188 189 190 191 192 193 194 195 196 197 198 199																			110	H 6	20	40	800 m <sup>2</sup>	750
	200 201 202 203 204 205 206 207 208 209 210 211 212 213 214 215 216 217 218 219																			111	H 6	15	40	600 m <sup>2</sup>	112
	220 221 222 223 224 225 226 227 228 229 230 231 232 233 234 235 236 237 238 239																								
	240 241 242 243 244 245 246 247 248 249 250 251 252 253 254 255 256 257 258 259																			112	H 6	15	40	600 m <sup>2</sup>	112
	260 261 262 263 264 265 266 267 268 269 270 271 272 273 274 275 276 277 278 279																			113	H 4	40	50	2,000 m <sup>2</sup>	450
	280 281 282 283 284 285 286 287 288 289 290 291 292 293 294 295 296 297 298 299																			115	H 6	21	28	588 m <sup>2</sup>	600
	300 301 302																								
09	001 002 003 004 005 006 007 008 009 010 011 012 013 014 015 016 017 018 019																			068	H 6	14	36	504 m <sup>2</sup>	525
	020 021 022 023 024 026 027 028 029																								
	030																			107	A 1	100	100	10,000 m <sup>2</sup>	5
10	001 002 003 004 005 006 007 008 009 010 011 012 013 014 015 016 017 018 019																			025	H 2	10	15	150 m <sup>2</sup>	188
	020 021 022 023 024 025 026 027 028 029 030 031 032 033 034 035 036 037 038																								
	039 040 041 042 043 045 046 047 048 049 050 051 052 053 054 055 056 058 059																								
	060 061 062 063 064 065 066 067 068 069 071 072 073 075 076 077 078 079 080																								
	081 082 083 084 085 086 087 088 089 090 091 092 093 094 095 096 097 098 099																								
	100 101 102 103 104 105 106 107 108 109 110 111 112 113 114 115 116 117 118																								
	119 120 121 122 123 124 125 126 127 128 129 130 131 132 133 134 135 136 137 138																								
	139 140 141 142 143 144 145 146 147 148 149 150 151 152 153 154 155 156 157 158																								
	159 160 161 162 163 164 165 166 167 168 169 170 171 172 173 174 175 176 177 178																								
	179 180 181 182 183 184 185 186 187 188 189 190 191 192 193 194 195 196 197 198																								
	199 200 201 202 203 204 205 206 207 208 209 210 211 212 213 214 215 216 217 218																								
	219 220 221 222 223 224 225 226 227 228 229 230 231 232 233 234 235 236 237 238																								
	239 240 241 242 243 244 245 246 247 248 249 250 251 252 253 254 255 256 257 258																								
	259 260 261 262 263 264 265 266 267 268 269 270 271 272 273 274 275 276 277 278																								
	279 280 281 282 283 284 285 286 287 288 289 290 291 292 293 294 295 296 297 298																								
	299 300 301 302 303 304 305 306 307 308 309 399 400 401 402 403 404 405 406 407																								
	408 409 410 411 412 413 414 415 416 417 418 419 420 421 422 423 424 425 426 427																								
	428 429 430 431 432 433 434 435 436 437 438 439 440 441 442 443 444 445 446 447																								
	448 449 450 451 452 454 455 456 457 458 460 461 466 467 468 469 470 471 475 476																								
	479 480 486 487 489 490 491 496 524 533 534 535 547 548 552 553 554 556 557 558																								
	559 560 561 562 563 564 565 566 583 584 585 601 602 603 604 605 606 607 608																								
	609 610 611 612 613 614 615 616 617 620 625 626 627 628 629 630 631 632 633																								
	634 635 636 637 638 639 640 641 651 652 653 654 655 660 661 662 663 750 751																								
	752 753 754 755 756 757 758 759 760 761 762 763 764 765 766 767 768 769 770																								
	771 772 773 774 775 776																								
13	001 002 003 004 005 006 007 008 009 010 011 012 013 014 015 016 017 018 019																			054	H 2	10	19	190 m <sup>2</sup>	188

		AREA HOMOGENEA																								
ZONA	MANZANAS																	COD	Tipo	Fren	Fondo	AREA	VALOR m2			
13	020	021	022	023	024	025	026	027	028	029	030	031	032	033	034	035	036	037	038	054	H 2	10	19	190m2	188	
	039	040	041	042	043	045	046	047	048	049	050	051	052	053	054	055	056	058	059							
	060	061	062	063	064	065	066	067	068	069	070	071	072	073	074	075	076	077	078							
	079	080	081	082	083	084	085	086	087	088	089	090	091	092	093	094	095	096	097							
	098	099	100	101	102	103	104	105	106	107	108	109	110	111	112	113	114	115	116							
	119	121	122	123	124	125	126	127	128	129	130	131	132	133	134	135	136	137	138							
	139	140	141	142	143	144	145	146	150	151	152	153	154	155	156	157	158	159	160							
	161	162	163	164	165	166	167	169	170	171	172	173	174	175	178	180	181	183	184							
	185	186	187	188	189	190	191	192	194	195	196	197	198	200	201	202	203	204	205							
	206	207	208	209	212	213	214	215	216	217	218	219	220	221	222	223	224	225	226							
	227	228	229	230	231	232	233	234	235	236	237	238	239	240	241	242	243	244	245							
	246	249	250	252	253	254	255	257	258	259	260	261	262	263	264	265	266	270	271							
	274	275	276	279	280	281	282	283	284	285	286	287	290	291	292	293	295	296	297							
	298	299	300	301	302	303	304	305	308	309	313	315	316	325	328	329	330	336	338							
	339	340	349	350	351	352	353	354	356	357	358	359	360	361	363	365	366	367	368							
	369	370	371	372	373	374	375	376	378	379	380	381	382	383	384	385	386	387	388							
	389	390	391	392	393	394	395	396	403	404	405	410	411	412	413	420	421	422	423							
	424	425	426	450	451	452	454	455	457	458	459	460	500	501	502	503	504	505	506							
	507	508	509	510	511	512	513	517																		
	15	001	002	003	004	005	006	007	008	009	010	011	012	013	014	015	016	017	018	019	067	H 2	10	20	200m2	225
		020	021	022	023	024	025	026	027	028	029	030	031	032	033	034	035	036	037	038						
		039	041	042	043	044	045	046	047	048	049	050	051	052	053	054	055	056	057	058						
		059	060	061	062	063	064	065	066	067	068	069	070	071	072	073	074	075	076	077						
		078	079	080	081	082	083	084	085	086	087	088	089	090	091	092	093	094	095	096						
		097	098	099	100	101	102	103	104	105	106	107	108	109	110	111	112	113	114	115						
		116	117	118	119	120	121	122	123	124	125	126	127	128	129	131	132	133	134	135						
		136	137	138	139	140	141	142	143	144	145	146	147	148	149	150	151	152	153	154						
		155	156	157	158	159	160	161	162	163	164	165	166	167	168	169	170	171	172	173						
		174	175	176	177	178	179	180	181	182	183	184	185	186	187	188	189	190	191	192						
		193	194	195	196	197	198	199	200	201	202	203	204	206	207	208	209	210	211	212						
		213	214	215	216	217	218	219	220	221	222	223	224	225	227	228	229	230	231	232						
		234	235	236	237	239	240	241	242	243	245	246	247	248	249	250	251	252	253	254						
		255	256	257	258	259	262	263	264	265	266	267	268	269	270	271	272	273	274	275						
		277	278	279	280	281	282	283	285	288	289	290	291	292	294	295	296	297	298	299						
300		301	302	303	304	305	306	307	308	309	311	312	313	314	316	318	319	321	323							
324		325	326	328	335	338	339	341	342	343	345	350	353	354	355	356	357	358	359							
360		361	363	364	365	367	368	369	370	371	372	374	375	376	377	378	379	380	381							
382		383	384	385	386	387	388	389	390	391	392	393	394	395	396	397	398	399	400							
401		402	403	404	405	406	407	408	409	410	411	412	413	414	415	416	417	418	420							
421		422	423	424	425	430	431	435	436	437	438	439	440	441	442	443	444	445	446							
448		449	450	455	456	457	458	459	460	461	462	463	464	465	466	467	470	471	472							
473		474	475	476	477	478	479	480	481	482	483	484	485	486	487	488	489	490	492							
493		494	495	496	501	502	503	504	505	506	507	508	509	510	511	520	521	522	523							
601		700	701	702	703	704	705	706	707	708	709	710	711	712	713	714	715	716	717							
901		902	903	905	906	909	910	911	912	913	915	916	926	930	931	932	933	934	935							
936		937	938	939	940	941	942	943	944	945	946	953	954	955	956	957	958	959	960							
961		962	963	964	965	966	967	968	969	970	971	972	973	974	975	976	977	978	979							
980																										
244		530	531	532	533															109	H 3	7	10	70m2	300	



AREA HOMOGENEA																										
ZONA	MANZANAS															COD	Tipo	Fren	Fondo	AREA	VALOR m2					
01	149	150	151	152	153	154	156	157	158	159	160	161	162	163	164	165	166	167	169	011	H 4	15	20	300m2	900	
	171	172	173	174	175	176	177	178	179	180	181	182	183	184	185	186	189	190	191							
	192	194	195	196	205	207	799														012	H 4	10	15	150m2	950
	217	218	219	220	221	222	230	234	235	236	237	239									013	H 4	10	20	200m2	1.400
	299	300	301	302	309	310	311	313	314	315	316	329	330	331	334	337	338	340								
	403	404	405	406	415	422														014	H 4	10	25	250m2	850	

BANDA DE VALOR																		
NOMBRE DE CALLE															ZONA	MANZANAS	COD	VALOR m2
BOULEVA FABELA ISIDRO NTE															01	403 406 422	303	850

AREA HOMOGENEA																								
ZONA	MANZANAS															COD	Tipo	Fren	Fondo	AREA	VALOR m2			
01	249	258	263	264	265	266	268	269	270	271	272	273	274	277	278	279	280	285	015	H 4	10	20	200m2	950

BANDA DE VALOR																		
NOMBRE DE CALLE															ZONA	MANZANAS	COD	VALOR m2
BOULEVA FABELA ISIDRO NTE															01	274 277 280 285	305	1.200
BOULEVA FABELA ISIDRO NTE															01	249 258 264 265 269 270	307	1.200

AREA HOMOGENEA																					
ZONA	MANZANAS															COD	Tipo	Fren	Fondo	AREA	VALOR m2
01	506	507	508	509	510	511	512	513	514	515	516	517	025	H 2	10	20	200m2	600			
	414	416	417	495	502	522	530	553	554	565	568	570	026	I 4	60	100	6.000m2	475			

BANDA DE VALOR																		
NOMBRE DE CALLE															ZONA	MANZANAS	COD	VALOR m2
BOULEVA FABELA ISIDRO NTE															01	417	302	850
AVENIDA GOMEZ FILIBERTO															01	417 495 502	406	900
BOULEVA DEL MAZO GONZALEZ ALFREDO															01	522 530	416	1.200

AREA HOMOGENEA																									
ZONA	MANZANAS															COD	Tipo	Fren	Fondo	AREA	VALOR m2				
01	550	551	552	578	593	027	H 3	5	12	60m2	800														
	556	573	575	577	680	681	682	683	684	685	686	687	688	689	690	691	692	693	694	028	H 4	8	15	120m2	900
	695	696	697	698	699	703	704	707	708	709	710	711	712	713	714										
	705	716	717	718	719	720	721	722	723	724	725	726	727	728	729	730	731	732	029	H 3	7	10	70m2	800	
	419	466	467	468	470	471	472	473	474	475	476	477	478	479	480	481	482	483	484	050	H 4	10	20	200m2	600
	485	486	487	488	489	490																			

BANDA DE VALOR																		
NOMBRE DE CALLE															ZONA	MANZANAS	COD	VALOR m2
BOULEVA FABELA ISIDRO NTE															01	467 468	301	750
AVENIDA GOMEZ FILIBERTO															01	475 476 477 478 479 480 481 482 488 489 490	405	900

AREA HOMOGENEA																						
ZONA	MANZANAS															COD	Tipo	Fren	Fondo	AREA	VALOR m2	
01	572	574	576	579	580	581	582	583	584	585	586	587	588	589	595	596	052	H 3	7	8	56m2	775

BANDA DE VALOR																		
NOMBRE DE CALLE															ZONA	MANZANAS	COD	VALOR m2
BOULEVA DEL MAZO GONZALEZ ALFREDO															01	579 583 584 585 586 589 595	418	1.500

AREA HOMOGENEA																	
ZONA	MANZANAS											COD	Tipo	Fren	Fondo	AREA	VALOR m2
01	738											151	H 3	7	7	49m2	750
	054 055 056 057 064 065 702 734 742 744 746 767 770 776 777 778 781 784 788											175	I 2	50	200	10,000m2	1,000
	790 791																

BANDA DE VALOR		
NOMBRE DE CALLE	ZONA MANZANAS	COD VALOR m2
AVENIDA HIDALGO MIGUEL	01 056 057	407 2,000
BOULEVA DEL MAZO GONZALEZ ALFREDO	01 734 761 784	420 1,500

AREA HOMOGENEA																	
ZONA	MANZANAS											COD	Tipo	Fren	Fondo	AREA	VALOR m2
01	031											179	E 1	50	100	5,000m2	1,700
	600 605 700 701											193	E 1	40	80	3,200m2	600
	410 418 420 421 423 424 425 426 427 430 431 457 458 491											196	H 2	10	30	300m2	500

BANDA DE VALOR		
NOMBRE DE CALLE	ZONA MANZANAS	COD VALOR m2
BOULEVA FABELA ISIDRO NTE	01 458	300 650
CALLE RIO VERDIGUEL	01 421 431	489 150

AREA HOMOGENEA																	
ZONA	MANZANAS											COD	Tipo	Fren	Fondo	AREA	VALOR m2
01	135 136 137 140											208	E 1	100	80	8,000m2	3,000

BANDA DE VALOR		
NOMBRE DE CALLE	ZONA MANZANAS	COD VALOR m2
AVENIDA LERDO DE TEJADA SEBASTIAN PTR.	01 135 136 137	316 5,800

AREA HOMOGENEA																	
ZONA	MANZANAS											COD	Tipo	Fren	Fondo	AREA	VALOR m2
01	335 336 339 347 350 352 354 356 357 358 360 361 363 365 370 371 372 375 376											209	H 2	10	20	200m2	450
	396																
	226 227 228 240 241 242 243 244 246 248 254 256 275 282 284 289 290 291 294 210 H 4											10	20	200m2	800		
	296 298 400																

BANDA DE VALOR		
NOMBRE DE CALLE	ZONA MANZANAS	COD VALOR m2
BOULEVA FABELA ISIDRO NTE	01 275 282 284	304 1,200
BOULEVA FABELA ISIDRO NTE	01 248 254 256	306 1,200

AREA HOMOGENEA																	
ZONA	MANZANAS											COD	Tipo	Fren	Fondo	AREA	VALOR m2
01	062 063 066 067 068 070 071 072 073 074 075 076 078 080 082 084 086 088 090											271	H 4	10	20	200m2	1,270
	092 094 095 096 259 260 267																

BANDA DE VALOR		
NOMBRE DE CALLE	ZONA MANZANAS	COD VALOR m2
BOULEVA FABELA ISIDRO NTE	01 068 078	308 1,600
BOULEVA FABELA ISIDRO NTE	01 070 071 073 074 075 076	309 1,600
AVENIDA HIDALGO MIGUEL	01 062 072 073	310 1,700
AVENIDA HIDALGO MIGUEL	01 075 084 086 096	312 2,200



AREA HOMOGENEA																									
ZONA	MANZANAS											COD	Tipo	Fren	Fondo	AREA	VALOR m2								
02	014												001	C 2	15	30	450 m2	5,000							
BANDA DE VALOR																									
NOMBRE DE CALLE	ZONA MANZANAS											COD	VALOR m2												
AVENIDA	MORELOS	JOSE	MARIA	OTE								02	014	330	6,000										
AVENIDA	JUAREZ	BENITO	SUR								02	014	373	6,000											
CALLE	RAYON	IGNACIO	SUR								02	014	374	5,500											
AREA HOMOGENEA																									
ZONA	MANZANAS											COD	Tipo	Fren	Fondo	AREA	VALOR m2								
02	018	020	023	024	027	028	029	030	031	040	042	044	046	050	054	055	056	057	058	004	H 4	15	30	450 m2	1,875
	059	060	062	063	064	065	066	067	091	093	100	101	102	103	113										
BANDA DE VALOR																									
NOMBRE DE CALLE	ZONA MANZANAS											COD	VALOR m2												
AVENIDA	MORELOS	JOSE	MARIA	OTE	02	018	020	024	027	028	029						334	3,500							
AVENIDA	JUAREZ	BENITO	SUR	02	040	113						372	3,000												
CALLE	RAYON	IGNACIO	SUR	02	018	040	042						375	3,500											
CALLE	5 DE	MAYO	02	100	101	102	103						381	2,500											
BOULEVA	FABELA	ISIDRO	SUR	02	065	066	067	091						383	3,000										
AVENIDA	PINO	SUAREZ	JOSE	MARIA	SUR	02	020	023	024	044	046						392	2,700							
AVENIDA	MORELOS	JOSE	MARIA	OTE	02	056	057	064	065						459	2,500									
AREA HOMOGENEA																									
ZONA	MANZANAS											COD	Tipo	Fren	Fondo	AREA	VALOR m2								
02	094	096	202	203	204	206	207	208	209	210	212	213	214	215	216	217	218	220	221	005	H 4	10	30	300 m2	1,200
	222	223	224	225	226	227	228	229	230	233	234	235	236	237	238	239	240	241	250						
	251	252	253	255																					
BANDA DE VALOR																									
NOMBRE DE CALLE	ZONA MANZANAS											COD	VALOR m2												
CALLE	5 DE	MAYO	02	209	210	212	227	228	229	250	251	253	255						380	2,200					
AVENIDA	PINO	SUAREZ	JOSE	MARIA	SUR	02	202	218	220	241						394	2,600								
PASEO	TOLLOCAN	OTE	02	233	234						403	4,000													
BOULEVA	FABELA	ISIDRO	SUR	02	094	252						412	4,000												
AREA HOMOGENEA																									
ZONA	MANZANAS											COD	Tipo	Fren	Fondo	AREA	VALOR m2								
02	045	104	105	106	107	108	109	110	111	112	122	123	124	125	126	127	128	129	130	006	H 4	10	20	200 m2	2,300
	131	133	135	136	140	141	142	143	144	145	147	148	149	150	151	152	153	154	156						
	157	158	160	162	164	165	166	167	168	169	170	171	172	173	174	175	176	177	178						
	187	188	190	191	192	193	194	195	196	197	198	199													
BANDA DE VALOR																									
NOMBRE DE CALLE	ZONA MANZANAS											COD	VALOR m2												
AVENIDA	CARRANZA	VENUSTIANO	OTE	02	191	192	193	194	195	196	197	198	199						353	2,750					
CALLE	VILLADA	JOSE	VICENTE	SUR	02	122	140						362	3,200											
AVENIDA	JUAREZ	BENITO	SUR	02	131	133	135	145	172	173	190	191						370	3,000						
AVENIDA	PINO	SUAREZ	JOSE	MARIA	SUR	02	045	108	154	158	162	164	199						393	2,600					
AVENIDA	CARRANZA	VENUSTIANO	PTE	02	187	188	190						443	2,700											

AREA HOMOGENEA																							
ZONA	MANZANAS													COD	Tipo	Fren	Fondo	AREA	VALOR m2				
02	242	247	248	283	284	285	286	287	289	290	291	292	293	294	295	296	297	016	H 4	15	30	450m2	1,100

BANDA DE VALOR																			
NOMBRE DE CALLE	ZONA MANZANAS													COD	VALOR m2				
AVENIDA	CARRANZA VENUSTIANO OTE.	02	242	247	283	284	285	286	287									355	1,500
AVENIDA	PINO SUAREZ JOSE MARIA SUR	02	242	283	296	297											396	2,500	
PASEO	TOLLOCAN OTE	02	248	287	289	291											402	3,500	

AREA HOMOGENEA																									
ZONA	MANZANAS													COD	Tipo	Fren	Fondo	AREA	VALOR m2						
02	272	273	274	275	276	277	278	279	281	298	300	311	313	315	317	319	321	323	325	017	H 4	10	30	300m2	1,300
	327	328	330	331	332	333	334	336	338	341	343	345	346	347	348	349	350	380							

BANDA DE VALOR																			
NOMBRE DE CALLE	ZONA MANZANAS													COD	VALOR m2				
AVENIDA	CARRANZA VENUSTIANO OTE.	02	275	276	277	278	279	281										354	2,750
AVENIDA	JUAREZ BENITO SUR	02	274	275	319	321	330	331	347	348								369	2,200
AVENIDA	PINO SUAREZ JOSE MARIA SUR	02	281	298													395	2,500	
PASEO	TOLLOCAN OTE	02	341	343	345	346	347	380										433	2,500
AVENIDA	CARRANZA VENUSTIANO PTE	02	272	273	274												444	2,700	
PASEO	TOLLOCAN PTE	02	348	349	350												449	2,500	

AREA HOMOGENEA																							
ZONA	MANZANAS													COD	Tipo	Fren	Fondo	AREA	VALOR m2				
02	180	262	264	265														018	H 5	20	30	600m2	3,050

BANDA DE VALOR																		
NOMBRE DE CALLE	ZONA MANZANAS													COD	VALOR m2			
AVENIDA	CARRANZA VENUSTIANO PTE	02	180	262													351	3,800
PASEO	COLON CRISTOBAL	02	180	262	264	265											361	3,500

AREA HOMOGENEA																							
ZONA	MANZANAS													COD	Tipo	Fren	Fondo	AREA	VALOR m2				
02	721	737																031	I 3	50	200	10,000m2	1,250
	688	690																032	C 2	50	50	2,500m2	2,300
	691	692	693	694														033	H 4	10	25	250m2	1,900

BANDA DE VALOR																		
NOMBRE DE CALLE	ZONA MANZANAS													COD	VALOR m2			
PASEO	TOLLOCAN OTE	02	691	692	693	694											483	2,800

AREA HOMOGENEA																							
ZONA	MANZANAS													COD	Tipo	Fren	Fondo	AREA	VALOR m2				
02	089	695	703	708														034	C 2	40	50	2,000m2	2,100

BANDA DE VALOR																		
NOMBRE DE CALLE	ZONA MANZANAS													COD	VALOR m2			
PASEO	TOLLOCAN OTE	02	695														385	3,000
PASEO	TOLLOCAN OTE	02	089														481	3,000

AREA HOMOGENEA																									
ZONA	MANZANAS													COD	Tipo	Fren	Fondo	AREA	VALOR m2						
02	578	579	580	582	583	588	634	635	661	669	677	678	679	680	681	682	683	684	685	035	H 3	9	10	90m2	1,050
	686	687	689	696	697	698	699	700	707	735	741	742	743	744	745	746	747	748	749						
	780	781	782	783	784	785	786	787	788	789	790	791	792	793	794	795	796	797	798						
	799	800	801	802																					

NOMBRE DE CALLE		BANDA DE VALOR												COD VALOR m2	
ZONA MANZANAS															
PASEO	TOLLOCAN OTE	02	634	735	744	746	783	790	802					482	2,500
CALLE	DIAZ MIRON SALVADOR	02	743											484	1,500
ZONA MANZANAS		AREA HOMOGENEA												COD Tipo Fren Fondo AREA VALOR m2	
02	635 637 638 639 640 641 642 643 644 645 646 647 648 649 650 651 652 653 654	036	H	4	10	25	250m2	1,100							
	655 656 657 658 659 660 666 667 668 670 734 739 740														
NOMBRE DE CALLE		BANDA DE VALOR												COD VALOR m2	
ZONA MANZANAS															
CALLE	DIAZ MIRON SALVADOR	02	644	645	670									442	1,500
ZONA MANZANAS		AREA HOMOGENEA												COD Tipo Fren Fondo AREA VALOR m2	
02	257 259 502 503 535 544 545 564 575 601 807	037	C	2	50	100	5,000m2	2,500							
NOMBRE DE CALLE		BANDA DE VALOR												COD VALOR m2	
ZONA MANZANAS															
BOULEVA	FABELA ISIDRO SUR	02	257	259	535	544	545	564	575	601				382	4,000
CALLE	5 DE MAYO	02	564	575	601									387	4,000
PASEO	TOLLOCAN OTE	02	502	503										401	3,500
PASEO	TOLLOCAN OTE	02	259	601										479	3,000
PASEO	TOLLOCAN OTE	02	807											480	3,000
ZONA MANZANAS		AREA HOMOGENEA												COD Tipo Fren Fondo AREA VALOR m2	
02	557 558 559 560 561 563	038	C	2	10	20	200m2	2,650							
NOMBRE DE CALLE		BANDA DE VALOR												COD VALOR m2	
ZONA MANZANAS															
BOULEVA	FABELA ISIDRO SUR	02	560	561										379	4,000
PASEO	TOLLOCAN OTE	02	557	558	561	563								404	4,000
ZONA MANZANAS		AREA HOMOGENEA												COD Tipo Fren Fondo AREA VALOR m2	
02	399 400 401 402 403 404 405 406 407 412 413 415 416 417 418 419 420	039	H	4	10	25	250m2	950							
NOMBRE DE CALLE		BANDA DE VALOR												COD VALOR m2	
ZONA MANZANAS															
PASEO	TOLLOCAN OTE	02	400	401										399	2,500
AVENIDA	PINO SUAREZ JOSE MARIA SUR	02	400	404										454	2,500
ZONA MANZANAS		AREA HOMOGENEA												COD Tipo Fren Fondo AREA VALOR m2	
02	364 365 366 367 562 565 566 567 568 569 570 571 572 573 574 576	040	H	4	10	20	200m2	1,100							
		056	H	4	10	20	200m2	1,100							
NOMBRE DE CALLE		BANDA DE VALOR												COD VALOR m2	
ZONA MANZANAS															
CALLE	5 DE MAYO	02	565	566	567									388	3,000
CALLE	5 DE MAYO	02	571	572	573									413	2,500

ZONA		AREA HOMOGENEA															COD Tipo Fren Fondo			AREA	VALOR m2												
02	MANZANAS	555	586	603	604	605	606	607	608	609	610	611	612	613	614	615	616	617	618	619	057	H 4	10	20	200	m2	1,600						
		620	621	622	623	624	625	626	627	628	629	630	631	632	633																		

NOMBRE DE CALLE		ZONA MANZANAS															COD			VALOR m2
CALLE	5 DE MAYO	02	555	605	606	607											391	2,500		

ZONA		AREA HOMOGENEA															COD Tipo Fren Fondo			AREA	VALOR m2																	
02	MANZANAS	408	409	410	411	414	421	422	423	424	425	426	427	453	454	510	511	512	513	515	058	H 4	10	25	250	m2	1,300											
		516	517	546	547	548	549	551	553	554	584	585	587	589	590	591	592	593	594	595																		
		596	597	598	599	600	602																															

NOMBRE DE CALLE		ZONA MANZANAS															COD			VALOR m2				
BOULEVA	FABELA ISIDRO SUR	02	414	512	513	551	553	554											377	1,700				
AVENIDA	PINO SUAREZ JOSE MARIA SUR	02	408	409	411	423	424	427	510	554	591	594											456	2,000
AVENIDA	PINO SUAREZ JOSE MARIA SUR	02	453	454	598	600	602											457	2,000					

ZONA		AREA HOMOGENEA															COD Tipo Fren Fondo			AREA	VALOR m2														
02	MANZANAS	754	755	756	757	758	759	760	761	762	763	764	765	766	767	768	769	770	771	772	059	H 4	8	16	128	m2	1,100								
		773	774	775	776																														
		395	396	429	430	431	432	433	434	435	436	437	438	439	440	441	442	443	444	445	060	H 4	10	25	250	m2	1,200								
		446	447	450	451	452	456	457	458	459	460	461	462	463	464	465	493																		

NOMBRE DE CALLE		ZONA MANZANAS															COD			VALOR m2
AVENIDA	PINO SUAREZ JOSE MARIA SUR	02	429											458	2,000					

ZONA		AREA HOMOGENEA															COD Tipo Fren Fondo			AREA	VALOR m2										
02	MANZANAS	470	491	492	577	581											061	H 4	10	25	250	m2	550								
		371	372	373	374	375	376	377	378	379	381	384	385	391	392	393	397	398	449	466	143	H 2	10	20	200	m2	500				
		467	468	469	471	472	473	474	550																						
		518	519	520	521	522	523	524	525	526	527	528	529	530	531	532	533	534	536	537	144	H 4	10	20	200	m2	900				
		539	540	541	542																										

NOMBRE DE CALLE		ZONA MANZANAS															COD			VALOR m2	
BOULEVA	FABELA ISIDRO SUR	02	520	526	528	530	532	537	542											378	2,000

ZONA		AREA HOMOGENEA															COD Tipo Fren Fondo			AREA	VALOR m2		
02	MANZANAS	390											145	H 4	7	15	105	m2	1,000				
		309	500	501	507	508											146	C 1	25	30	750	m2	1,900

NOMBRE DE CALLE		ZONA MANZANAS															COD			VALOR m2
AVENIDA	PINO SUAREZ JOSE MARIA SUR	02	309											397	1,000					
PASEO	TOLLOCAN OTE	02	309	500	501											400	2,500			
AVENIDA	PINO SUAREZ JOSE MARIA SUR	02	500	507	508											455	2,500			

AREA HOMOGENEA																													
ZONA	MANZANAS											COD	Tipo	Fren	Fondo	AREA	VALOR m2												
02	671	672	673									147	H 3	15	25	375m2	710												
BANDA DE VALOR												COD VALOR m2																	
NOMBRE DE CALLE	ZONA MANZANAS																												
CALLE	5 DE MAYO											02	673	389	2,500														
CALLE	DIAZ MIRON SALVADOR											02	671	441	1,500														
AREA HOMOGENEA																													
ZONA	MANZANAS											COD	Tipo	Fren	Fondo	AREA	VALOR m2												
02	674	675									148	C 2	10	20	200m2	1,600													
BANDA DE VALOR												COD VALOR m2																	
NOMBRE DE CALLE	ZONA MANZANAS																												
CALLE	5 DE MAYO											02	674	390	2,500														
CALLE	DIAZ MIRON SALVADOR											02	674	440	2,000														
AREA HOMOGENEA																													
ZONA	MANZANAS											COD	Tipo	Fren	Fondo	AREA	VALOR m2												
02	448	455	475	476	477	478	479	480	481	482	483	484	485	486	487	488	489	490	494	349	H 2	10	20	200m2	650				
	495	496	497	498	499	504	506	509												152	H 3	10	18	180m2	750				
	562	663	664	665	676	733	738												153	C 2	15	30	450m2	2,800					
	001	003	005	007	009	011	014	035	036	037	038	039	114	115	116	117	120	121											
BANDA DE VALOR												COD VALOR m2																	
NOMBRE DE CALLE	ZONA MANZANAS																												
AVENIDA	MORELOS JOSE MA. PTE.											02	001	003	005	007	009	011	338	6,000									
CALLE	VILLADA JOSE VICENTE SUR											02	001	034	120			365	3,500										
AVENIDA	JUAREZ BENITO SUR											02	038	115			371	3,000											
AVENIDA	JUAREZ BENITO SUR											02	011			494	6,000												
AREA HOMOGENEA																													
ZONA	MANZANAS											COD	Tipo	Fren	Fondo	AREA	VALOR m2												
02	706											177	E 1	50	100	5,000m2	900												
	070	071	072	073	074	075	076	077	078	079	080	081	082	083	086	088	090	092	704	178	H 4	10	20	200m2	1,400				
	705																												
BANDA DE VALOR												COD VALOR m2																	
NOMBRE DE CALLE	ZONA MANZANAS																												
AVENIDA	MORELOS JOSE MARIA OTE											02	073	074	083	086	704	705	337	2,300									
BOULEVA	FABELA ISIDRO SUR											02	070	071	073	077	090			386	3,000								
AREA HOMOGENEA																													
ZONA	MANZANAS											COD	Tipo	Fren	Fondo	AREA	VALOR m2												
02	134											187	E 1	38	100	3,800m2	925												
	301	339											188	E 1	50	100	5,000m2	1,400											
BANDA DE VALOR												COD VALOR m2																	
NOMBRE DE CALLE	ZONA MANZANAS																												
AVENIDA	PINO SUAREZ JOSE MARIA SUR											02	301	398	3,000														
PASEO	TOLLOCAN OTE											02	301	339	414	2,500													

ZONA MANZANAS		AREA HOMOGENEA										COD	Tipo	Fren	Fondo	AREA	VALOR m2
02	186 270 351 362 370											189	E 1	100	100	10,000m2	1,000
NOMBRE DE CALLE		BANDA DE VALOR										ZONA MANZANAS		COD	VALOR m2		
AVENIDA	CARRANZA VENUSTIANO PTE											02	186 270		352	2,300	
PASEO	COLON CRISTOBAL											02	351		360	1,500	
ZONA MANZANAS		AREA HOMOGENEA										COD	Tipo	Fren	Fondo	AREA	VALOR m2
03	062 065											006	H 4	10	20	200m2	2,300
NOMBRE DE CALLE		BANDA DE VALOR										ZONA MANZANAS		COD	VALOR m2		
CALLE	VILLADA JOSE VICENTE SUR											03	062 065		362	3,200	
ZONA MANZANAS		AREA HOMOGENEA										COD	Tipo	Fren	Fondo	AREA	VALOR m2
03	017 020 023 030 031 032 033 034 035 036 037 038 039 040 046 048 049 050 084											007	H 4	10	25	250m2	1,600
	085 086 087 088 092 093 094 095 096 097 098 099 100 101 106 107 108 110 111																
	112 113 114 115 116 117 118 119 120 121 122 123 124 126 127 128 129 130 132																
	133 135 136 137 138 139 140 141 142 143 169 170 171 172 173 174 175 176 178																
	179 350 501 502 503																
NOMBRE DE CALLE		BANDA DE VALOR										ZONA MANZANAS		COD	VALOR m2		
AVENIDA	MORELOS JOSE MA. PTE.											03	020		327	2,000	
AVENIDA	CARRANZA VENUSTIANO PTE											03	128 129 130 132 133		343	2,000	
AVENIDA	CARRANZA VENUSTIANO PTE											03	136 137 139 140 141		346	2,000	
AVENIDA	CARRANZA VENUSTIANO PTE											03	142 143 169 172 173 176		349	2,250	
PASEO	GUERRERO VICENTE											03	017 124 126 128		428	2,000	
ZONA MANZANAS		AREA HOMOGENEA										COD	Tipo	Fren	Fondo	AREA	VALOR m2
03	147 148 150 151 152 154 156 157 158 159 161 163 164 165 236 237 238 239 240											018	H 5	20	30	600m2	3,050
	241 242 243 244 245 247																
NOMBRE DE CALLE		BANDA DE VALOR										ZONA MANZANAS		COD	VALOR m2		
AVENIDA	CARRANZA VENUSTIANO PTE											03	148 150 152 154 156 157 158 159 161 163 164		351	3,800	
PASEO	COLON CRISTOBAL											03	157 159 247		361	3,500	
ZONA MANZANAS		AREA HOMOGENEA										COD	Tipo	Fren	Fondo	AREA	VALOR m2
03	177 180 181 182 183 184 185 189 190 191 192 193 194 195 196 197 198 199 200											019	H 4	10	20	200m2	1,100
	201 202 203 204 206 207 208																
NOMBRE DE CALLE		BANDA DE VALOR										ZONA MANZANAS		COD	VALOR m2		
AVENIDA	CARRANZA VENUSTIANO PTE											03	194 195 201		344	2,000	
AVENIDA	CARRANZA VENUSTIANO PTE											03	177 181 183		348	2,000	
PASEO	GUERRERO VICENTE											03	199 200 201 202 204 206		425	2,000	

ZONA		MANZANAS																				COD	Tipo	Fren	Fondo	AREA	VALOR m2							
03		371	372	382	383	384	385	386	387	388	389	390	391	392	393	394	395	396	397	398	020	H 4	10	20	200m2	950								
		408	409	411	412	413	414	415	416	417	418	419	420	421	423																			
NOMBRE DE CALLE		ZONA MANZANAS																				COD	VALOR m2											
AVENIDA CARRANZA VENUSTIANO PTE		03 393 397 409																				341	1,400											
AVENIDA CARRANZA VENUSTIANO PTE		03 387 388 398 416 418 419 421																				342	1,500											
PASO GUERRERO VICENTE		03 371 387 390 391 411 412 418																				427	2,000											
ZONA		MANZANAS																				COD	Tipo	Fren	Fondo	AREA	VALOR m2							
03		424	425	426	427	428	429	430	431	432	433	434	435	436	437	438	439	440	441	442	021	H 5	9	20	180m2	1,550								
NOMBRE DE CALLE		ZONA MANZANAS																				COD	VALOR m2											
PASO UNIVERSIDAD		03 442																				429	2,000											
ZONA		MANZANAS																				COD	Tipo	Fren	Fondo	AREA	VALOR m2							
03		215	216	217	218	219	220	221	263	278	279	280	042	H 4	10	20	200m2	1,200																
NOMBRE DE CALLE		ZONA MANZANAS																				COD	VALOR m2											
PASO TOLLOCAN PTE		03 215 216 217 218 220 221 278 279 280																				423	1,600											
ZONA		MANZANAS																				COD	Tipo	Fren	Fondo	AREA	VALOR m2							
03		256	257	317	318	319	320	321	322	323	324	325	326	327	328	329	330	331	332	333	063	H 2	10	20	200m2	600								
		334	335	336	337	338	339	340	342	343	370																							
NOMBRE DE CALLE		ZONA MANZANAS																				COD	VALOR m2											
PASO GUERRERO VICENTE		03 370																				426	2,000											
ZONA		MANZANAS																				COD	Tipo	Fren	Fondo	AREA	VALOR m2							
03		001	002	003	004	005	006	007	009	010	011	013	014	015	016	018	019	051	054	056	154	H 4	10	25	250m2	1,650								
		058	059	060	061	063	071	072	073	074	076	077	078	079	080	081	089	090																
NOMBRE DE CALLE		ZONA MANZANAS																				COD	VALOR m2											
AVENIDA MORELOS JOSE MA. PTE.		03 007 009 010 011 013 014 015 016 018																				328	2,200											
AVENIDA MORELOS JOSE MA. PTE.		03 001 002 003 006																				332	3,500											
CALLE VILLADA JOSE VICENTE SUR		03 001 061																				364	3,500											
ZONA		MANZANAS																				COD	Tipo	Fren	Fondo	AREA	VALOR m2							
03		250	251	252	253	254	255	258	259	260	261	262	264	266	268	270	155	H 2	10	20	200m2	550												
NOMBRE DE CALLE		ZONA MANZANAS																				COD	VALOR m2											
PASO TOLLOCAN PTE		03 250 252 254 259																				478	1,600											

AREA HOMOGENEA																							
ZONA	MANZANAS											COD	Tipo	Fren	Fondo	AREA	VALOR m2						
03	145	167	209	210	211	213	223	224	225	226	228	229	230	231	232	233	351	156	H 5	10	20	200m2	1,250
BANDA DE VALOR												COD VALOR m2											
NOMBRE DE CALLE												ZONA MANZANAS											
AVENIDA CARRANZA VENUSTIANO PTE												03	145	167			350	2,500					
PASEO TOLLOCAN PTE												03	233				502	1,600					
AREA HOMOGENEA																							
ZONA	MANZANAS											COD	Tipo	Fren	Fondo	AREA	VALOR m2						
03	212	227											157	H 3	7	9	63m2	1,100					
BANDA DE VALOR												COD VALOR m2											
NOMBRE DE CALLE												ZONA MANZANAS											
CALLE PEDALOZA EULALIA												03	212				424	2,000					
PASEO TOLLOCAN PTE												03	227				477	1,600					
AREA HOMOGENEA																							
ZONA	MANZANAS											COD	Tipo	Fren	Fondo	AREA	VALOR m2						
03	066	067	068	069	070											182	E 1	50	100	5,000m2	1,500		
BANDA DE VALOR												COD VALOR m2											
NOMBRE DE CALLE												ZONA MANZANAS											
CALLE VILLADA JOSE VICENTE SUR												03	067				363	3,500					
AREA HOMOGENEA																							
ZONA	MANZANAS											COD	Tipo	Fren	Fondo	AREA	VALOR m2						
03	091											183	E 1	50	100	5,000m2	925						
	041	042	102	103								184	E 1	40	50	2,000m2	875						
	134	186											185	E 1	50	100	5,000m2	925					
BANDA DE VALOR												COD VALOR m2											
NOMBRE DE CALLE												ZONA MANZANAS											
AVENIDA CARRANZA VENUSTIANO PTE												03	134				345	2,000					
AVENIDA CARRANZA VENUSTIANO PTE												03	186				347	2,000					
AREA HOMOGENEA																							
ZONA	MANZANAS											COD	Tipo	Fren	Fondo	AREA	VALOR m2						
03	249											189	E 1	100	100	10,000m2	1,000						
BANDA DE VALOR												COD VALOR m2											
NOMBRE DE CALLE												ZONA MANZANAS											
PASEO COLON CRISTOBAL												03	249				360	1,500					
AREA HOMOGENEA																							
ZONA	MANZANAS											COD	Tipo	Fren	Fondo	AREA	VALOR m2						
03	346											191	E 1	100	100	10,000m2	400						
	021	265	450	460	470							207	E 1	300	300	90,000m2	800						
BANDA DE VALOR												COD VALOR m2											
NOMBRE DE CALLE												ZONA MANZANAS											
AVENIDA MORELOS JOSE MA. PTE.												03	021				326	2,000					



AREA HOMOGENEA									
ZONA	MANZANAS	COD	Tipo	Fren	Fondo	AREA	VALOR	m2	
04	001 075	001	C	2	15	30	450	m2	5,000

BANDA DE VALOR										
NOMBRE DE CALLE	ZONA	MANZANAS	COD	VALOR	m2					
AVENIDA HIDALGO MIGUEL PTE.	04	001 075		318	6,500					
AVENIDA MORELOS JOSE MA. PTE.	04	001		331	6,000					
CALLE BRAVO NICOLAS SUR	04	001		367	5,600					
CALLE BRAVO NICOLAS NTE.	04	075		460	6,000					
CALLE VILLADA JOSE VICENTE SUR	04	001		498	5,500					

AREA HOMOGENEA									
ZONA	MANZANAS	COD	Tipo	Fren	Fondo	AREA	VALOR	m2	
04	155 157 159 163 168 169 170 171 172 173 174 175 177 200 201 202 203 204 205	008	H	4	10	20	200	m2	900
	207 208 209 211 212 220 221 222 250 251 252 253 254 255 259 260 261 262 264								
	265 266 267 269								
	085 093 096 098 100 102 104 107 109 111 113 114 115 116 117 118 120 121 122	009	H	4	10	20	200	m2	1,000
	123 124 125 126 263 269 270 271 272 273 274 275 276 277 278 279 280 281 282								
	283 284 285 286 287 288 289 290 291 292 293 294 295 296 297 298								

BANDA DE VALOR										
NOMBRE DE CALLE	ZONA	MANZANAS	COD	VALOR	m2					
AVENIDA LERDO DE TEJADA SEBASTIAN PTE.	04	085 093 096		493	2,300					

AREA HOMOGENEA									
ZONA	MANZANAS	COD	Tipo	Fren	Fondo	AREA	VALOR	m2	
04	082 083 084 086 087 088 089 090 091 092 094 095 097 101 103 300 302 306 307	010	H	4	13	20	260	m2	425
	309 310 311 312 313 331 332 333 334 335 337 338 339 340 341 344 345 346 347								
	360 361 363 364 365 366 367 368 369 370 371 372 373 374 375 376 377 378 379								
	380 381 382 383 384 385 386 387 397								

BANDA DE VALOR										
NOMBRE DE CALLE	ZONA	MANZANAS	COD	VALOR	m2					
AVENIDA LERDO DE TEJADA SEBASTIAN PTE.	04	082		492	2,500					

AREA HOMOGENEA									
ZONA	MANZANAS	COD	Tipo	Fren	Fondo	AREA	VALOR	m2	
04	164 165 166 167 450 460 461 462 475 486 487 488 494 495 500 502 503 504 505	022	H	2	15	30	450	m2	400
	506 507 509 510 511 512 513 514 515 516 518 519 520 521 522 523 524 525 526								
	527 528 529 530 531 532 533 535 540 545 550 552 555 556 557 558 559 560 561								
	562 565 567 568 590 799								
	015 016 017 018 019 020 022 024 025 027 028 030 031 032 034 036 037 038 040	180	H	4	15	20	300	m2	1,500
	055 056								

BANDA DE VALOR										
NOMBRE DE CALLE	ZONA	MANZANAS	COD	VALOR	m2					
AVENIDA HIDALGO MIGUEL PTE.	04	017 018 025 027 032 036 037 038 040 055 056		323	2,000					
AVENIDA MORELOS JOSE MA. PTE.	04	038 040		324	2,000					
AVENIDA MORELOS JOSE MA. PTE.	04	015 020 022 028 030 034 036		325	2,200					

AREA HOMOGENEA									
ZONA	MANZANAS	COD	Tipo	Fren	Fondo	AREA	VALOR	m2	
04	007 010 068	181	E	1	50	100	5,000	m2	1,900

BANDA DE VALOR		COD VALOR m2	
NOMBRE DE CALLE	ZONA MANZANAS		
AVENIDA HIDALGO MIGUEL PTE.	04 010	321	3,000

AREA HOMOGENEA		COD Tipo Fren Fondo		AREA	VALOR m2
ZONA	MANZANAS				
04	127 128 129 130 131 137 139 140 141 142 144 145 146 148 149 156	186 H 4	12 20	240m2	825
	388 389 390 391 392 393 394 395 396 400 401 402 403 404 405 406 407 408 409	194 H 2	10 20	200m2	600
	410 411 412 413 414 415 416 417 418 419				
	045 047 050 134 152 153	195 H 4	15 20	300m2	1,000

BANDA DE VALOR		COD VALOR m2	
NOMBRE DE CALLE	ZONA MANZANAS		
AVENIDA HIDALGO MIGUEL PTE.	04 045 047 050	322	2,000

AREA HOMOGENEA		COD Tipo Fren Fondo		AREA	VALOR m2
ZONA	MANZANAS				
04	003 004 005 006 008 009 011 012 013 014 057 062 064 065 066 069 070 072 073	218 H 4	15 30	450m2	2,000
	074 077 079				

BANDA DE VALOR		COD VALOR m2	
NOMBRE DE CALLE	ZONA MANZANAS		
AVENIDA HIDALGO MIGUEL PTE.	04 003 006 073 074	319	3,250
AVENIDA HIDALGO MIGUEL PTE.	04 011 057 064 065	320	3,000
AVENIDA MORELOS JOSE MA. PTE.	04 004 005 008	329	3,400
CALLE VILLADA JOSE VICENTE SUR	04 003 004	366	5,500
CALLE 5 DE FEBRERO	04 074 077	430	3,500
AVENIDA INDEPENDENCIA PTE.	04 079	431	3,500
CALLE BRAVO NICOLAS NTE.	04 079	432	3,500
AVENIDA MORELOS JOSE MA. PTE.	04 009 012 014	499	2,500
CALLE SERDAN AQUILES	04 077 079	503	2,500

AREA HOMOGENEA		COD Tipo Fren Fondo		AREA	VALOR m2
ZONA	MANZANAS				
05	001 002 003 004 005 006 020 021 022 030 031 032 034 035 040 041 061 070 071	023 H 2	10 25	250m2	400
	072 073 220 230 231 232 233 234 235 236 237 239 240 241 243 244 250 260 261				
	270 271 272 273 285 286 287 290 291 292 295 296 300 310 311 312 313 314 315				
	316 317 318 319 320 370 371 372 373 374 375 376 400 410 411 415 419 420 421				
	422 423 424 450 451 452 453				

BANDA DE VALOR		COD VALOR m2	
NOMBRE DE CALLE	ZONA MANZANAS		
CALLE RIO VERDIGUEL	05 020 021 040 041	490	150
CALLE 1 DE MAYO	05 006 021 022 034	537	600

AREA HOMOGENEA		COD Tipo Fren Fondo		AREA	VALOR m2
ZONA	MANZANAS				
05	080 200 201 202 203 204 205 206 207 208 209 210 211 212 213 214 215 216 217	024 H 3	8 17	136m2	700
	218 219 221 222 223 224 225 226 227 229 377				
	500 520 521 522 523 524 525 526 527 528 529 530 531 532 549 550 551 552 553	046 H 2	10 25	250m2	400
	554 555 556 557 560 580 581 582 599 600 601 602 603 604 606 607 608 609 610				
	611 644 645 646 647 648 649 680 654 655 656 657 698 699 700 703 704 720 730				
	740 741 742 750 751 752 753				

BANDA DE VALOR		COD VALOR m2	
NOMBRE DE CALLE	ZONA MANZANAS		
BOULEVA FABELA ISIDRO NTE	05 608 609 610 611 644 648 650 699	538	500
AREA HOMOGENEA		COD Tipo Fren Fondo AREA VALOR m2	
ZONA MANZANAS			
05 754 756 757 758 759 760 761 762 763 764 765 766 767 768 769 770 771		047 H 3	8 18 144m2 545
BANDA DE VALOR		COD VALOR m2	
NOMBRE DE CALLE	ZONA MANZANAS		
BOULEVA FABELA ISIDRO NTE	05 768 769 770 771	535	600
AREA HOMOGENEA		COD Tipo Fren Fondo AREA VALOR m2	
ZONA MANZANAS			
05 130		197 E 1	100 100 10,000m2 50
651 652 653 659 660 661 662 675 701 702		253 H 2	10 20 200m2 500
BANDA DE VALOR		COD VALOR m2	
NOMBRE DE CALLE	ZONA MANZANAS		
BOULEVA FABELA ISIDRO NTE	05 651 659 660 662 675	536	600
AREA HOMOGENEA		COD Tipo Fren Fondo AREA VALOR m2	
ZONA MANZANAS			
05 605		254 H 4	7 15 105m2 450
06 125		026 I 4	60 100 6,000m2 425
BANDA DE VALOR		COD VALOR m2	
NOMBRE DE CALLE	ZONA MANZANAS		
BOULEVA DEL MAZO GONZALEZ ALFREDO	06 125	416	1,200
CARRETE NAUCALPAN TOLUCA	06 125	422	1,000
AREA HOMOGENEA		COD Tipo Fren Fondo AREA VALOR m2	
ZONA MANZANAS			
06 389 391		030 I 4	50 200 10,000m2 740
BANDA DE VALOR		COD VALOR m2	
NOMBRE DE CALLE	ZONA MANZANAS		
BOULEVA DEL MAZO GONZALEZ ALFREDO	06 391	417	1,500
AREA HOMOGENEA		COD Tipo Fren Fondo AREA VALOR m2	
ZONA MANZANAS			
06 226 291		077 I 1	50 200 10,000m2 400
BANDA DE VALOR		COD VALOR m2	
NOMBRE DE CALLE	ZONA MANZANAS		
CARRETE NAUCALPAN TOLUCA	06 226 291	515	900
AREA HOMOGENEA		COD Tipo Fren Fondo AREA VALOR m2	
ZONA MANZANAS			
06 126 127 128 129 130 131 132 133 134 135 136 138 139 141 143 145 146		078 H 3	7 17 119m2 750
409 411 414 415 416 417 418 419 420 421 422 423 424 425		080 H 3	9 15 135m2 400
360 431		081 H 3	8 15 120m2 420
001 002 003 004 006 010 011 014 018 020 022 023 024 025 026 027 028 029 030		082 H 2	10 25 250m2 550
031 032 033 034 035 036 037 038 039 041 042 043 044 045 046 047 048 049 050			
051 052 053 055 057 064 066 067 071 073 075 076 077 078 079 080 082 083 084			
085 086 087 088 089 090 091 092 093 094 095 096 097 098 099 100 101 102 103			
104 105 106 107 108 109 110 111 112 114 115 116 117 118 119 120 123 124 137			
140 142 144 149 150 151 152 153 154 155 156 158 159 161 163 176 177 178 187			
188 189 190 195 196 197 200 210 242 243 246 249 257 258 260 261 262 264 266			
267 275 278 280 281 282 287 320 321 326 329 335 337 339 343 346 348 349 351			
352 413 426 427 428 430 997			

NOMBRE DE CALLE		BANDA DE VALOR										COD VALOR m2	
		ZONA MANZANAS											
BOULEVA	DEL MAZO GONZALEZ ALFREDO	06	195	196	197							488	1,500
AVENIDA	VILLADA JOSE VICENTE ORIENTE	06	018	036								507	650
CALLE	5 DE MAYO	06	057									508	650
ANDADOR	ORIENTE	06	107									509	650
CARRETE	NAUCALPAN TOLUCA	06	137	140	243	320	321					514	900

ZONA MANZANAS		AREA HOMOGENEA										COD Tipo Fren Fondo		AREA VALOR m2	
06	224											083 H 3	50 100	5,000m2	600

NOMBRE DE CALLE		BANDA DE VALOR										COD VALOR m2	
		ZONA MANZANAS											
CARRETE	NAUCALPAN TOLUCA	06	224									551	900

ZONA MANZANAS		AREA HOMOGENEA										COD Tipo Fren Fondo		AREA VALOR m2	
06	285 288 290 292 293 296 297 298 299 304 403 408											176 E 1	40 50	2,000m2	450
	251 268 269											212 H 3	6 15	90m2	370
	175 213											213 H 3	8 15	120m2	500
	271 273 276 284 286 380 381 382 383 384 385											214 H 3	10 15	150m2	500
	201 202 203											278 H 3	10 15	150m2	650

NOMBRE DE CALLE		BANDA DE VALOR										COD VALOR m2	
		ZONA MANZANAS											
BOULEVA	DEL MAZO GONZALEZ ALFREDO	06	201									415	1,200

ZONA MANZANAS		AREA HOMOGENEA										COD Tipo Fren Fondo		AREA VALOR m2	
07	101 102 125 145 165 170 175 180 181 182 190 195 240 280 285 290 301 380 401 030 I 4											50 200	10,000m2	740	
	415 416 460 500 501 502 515 517 549 600 611 612 650 651 660														

NOMBRE DE CALLE		BANDA DE VALOR										COD VALOR m2	
		ZONA MANZANAS											
BOULEVA	DEL MAZO GONZALEZ ALFREDO	07	101	102	180							421	1,500
PASEO	TOLLOCAN OTE	07	101	125	145	170	301	380				534	1,500

ZONA MANZANAS		AREA HOMOGENEA										COD Tipo Fren Fondo		AREA VALOR m2	
07	258 609 610 613 614 615 616 670 701 702 703 704 705 706 707 708 709 710 711 053 H 1											20 20	400m2	650	
	712 713 714 715 716 717 718 719 720 721 722 723 724 725 726 727 728 729 730														
	731 732														

NOMBRE DE CALLE		BANDA DE VALOR										COD VALOR m2	
		ZONA MANZANAS											
BOULEVA	DEL MAZO GONZALEZ ALFREDO	07	258	609	613	711	712	714	717			419	1,500

ZONA MANZANAS		AREA HOMOGENEA										COD Tipo Fren Fondo		AREA VALOR m2	
07	270 271 272 273 274 275 276 277 417 503 504 505 506 507 508 509 510 511 512 174 H 1											20 50	1,000m2	350	
	513 514 516 518 519 522 523 524 525														
08	108 110 111 112 113 114 115 116 117 118 119 120 121 122 123 124 125 127 128 054 H 2											15 20	300m2	450	
	129 130 131 133 135 200 210 211 225 226 235 236 237 260 261 262 265 270 271														
	272 274 291 292 293 294 295 505 506 507 508 509 510 511 515 519 520 532 533														
	554 555 556 557 558 560 563 564 565 566 568 569 570 571 573 575 576 577 578														

NOMBRE DE CALLE		ZONA MANZANAS		COD VALOR m2
CARRETE	BAJA VELOCIDAD	08	200 210	409 2,500
CALLE	DIAZ MIRON SALVADOR	08	117 118 125 515	438 1,500
CALLE	DIAZ MIRON SALVADOR	08	110	486 2,000

AREA HOMOGENEA

ZONA	MANZANAS	COD Tipo	Fren	Fondo	AREA	VALOR m2
08	512 514 516 517 518	055 H 3	8	15	120m2	800

NOMBRE DE CALLE		ZONA MANZANAS		COD VALOR m2
CALLE	DIAZ MIRON SALVADOR	08	516 518	439 1,500

AREA HOMOGENEA

ZONA	MANZANAS	COD Tipo	Fren	Fondo	AREA	VALOR m2
08	300 301 310 320 321 330 331 332 333 334 360 361	084 H 2	20	40	800m2	600

NOMBRE DE CALLE		ZONA MANZANAS		COD VALOR m2
CARRETE	BAJA VELOCIDAD	08	300 310 320 321 330 331 332	410 2,000

AREA HOMOGENEA

ZONA	MANZANAS	COD Tipo	Fren	Fondo	AREA	VALOR m2
08	340 341 349 350 351 352 353 354 370 380 381 390 391 400 401 402 403 404 405 406 407 408 409 410 411 412 413 419 420 421 422 430 440 441 460 461 470 471	085 H 2	20	30	600m2	625
	480 481 485 486 490 491 495 545	150 C 2	20	30	600m2	1,300
	106 107 109 126 132					

NOMBRE DE CALLE		ZONA MANZANAS		COD VALOR m2
PASO	TOLLOCAN OTE	08	106 107 109 132	408 3,000
CARRETE	BAJA VELOCIDAD	08	107 126	448 3,000
CALLE	DIAZ MIRON SALVADOR	08	109	487 2,000

AREA HOMOGENEA

ZONA	MANZANAS	COD Tipo	Fren	Fondo	AREA	VALOR m2
09	087 088 094 096 097 098 099	049 H 1	20	40	800m2	60
	108	051 H 3	8	15	120m2	300
	151 154 155 156 158 159 162 163 165 167 168 170	086 H 2	10	18	180m2	530
	140 141 142 143 144 145 146 147 150	087 H 3	4	15	60m2	420
	120 121 122 123 124 125 126 127 128 129 130 131	088 H 3	6	15	90m2	370
	001 002 003 005 009 011 012 015 016 017 018 019 021 022 023 025 029 031 032	089 H 2	20	30	600m2	500
	033 034 035 045 046 048 049 051 054 055 056 059 062 063 064 065 067 069 070					
	071 072 073 075 076 077 078 079 080 101 103 104 106 107 109 112 116 117 149					
	153 157					
	036 038 040 041 042 047 057 058 061 081 082 083 084 085 086 102 111 113 114	090 H 1	25	50	1,250m2	150
	115 118 119 132 133 135 138 139 148 152 169 174 175 176 177 178 179 180 186					
	187 188 189 193 194 198 201 203 204 208 209 212					
	164 166 181 182 183	140 H 1	20	30	600m2	200
	100 160 184 185	202 H 2	20	30	600m2	400
	161	220 E 1	50	100	5,000m2	400
10	511 513 514 516 517 520 521 522 534 549 558 565 566 568 569 570 592 593 594	041 H 2	10	25	250m2	470
	599 600 601 602 603 604 605 606 607 608 609 610 611 612 613 617 618 619 620					
	621 622 631 632 633 634 635 636 638 639 640 641 642 643 644 645 646 647 648					
	649 650 651 652 653 654 655 656 657 658 659 660 661 662 680 684 696 697 715					
	716 717 723 732 737 748 755 770 771 773 785 786 794					

NOMBRE DE CALLE		BANDA DE VALOR															COD VALOR m2	
		ZONA MANZANAS																
AVENIDA	CARRANZA VENUSTIANO PTE	10	511	513	558	599	620	631	633	634	635	636	640	641	771	339	600	
		786																
AVENIDA	CARRANZA VENUSTIANO PTE	10	520	650	651	652	654	656	660								340	700

ZONA MANZANAS		AREA HOMOGENEA															COD Tipo Pren Fondo			AREA	VALOR m2	
10	504 505 506 507 508 509 510 512 515 518 519 527 528 529 530 531 532 533 535																064	H 2	10	30	300m2	470
	541 544 553 554 555 556 557 559 560 561 562 563 564 567 571 572 576 577 591																					
	595 596 597 598 614 615 616 623 624 625 626 627 628 629 630 637 663 664 665																					
	666 667 668 669 670 671 672 673 674 675 676 677 678 679 681 682 683 685 686																					
	687 688 689 690 691 692 693 694 695 698 699 700 701 702 703 704 705 707 708																					
	710 711 712 713 714 718 719 720 721 722 724 725 726 727 728 729 730 731 733																					
	734 735 736 738 739 740 741 742 744 746 747 749 750 751 752 753 754 756 757																					
	758 759 760 761 762 763 764 765 766 767 768 769 772 774 775 776 777 778 779																					
	780 781 782 783 784 788 789 790 791 792 793 795 796 797																					

NOMBRE DE CALLE		BANDA DE VALOR															COD VALOR m2		
		ZONA MANZANAS																	
AVENIDA	CARRANZA VENUSTIANO PROLONGACI	10	563	626	627	629	637											474	650

ZONA MANZANAS		AREA HOMOGENEA															COD Tipo Pren Fondo			AREA	VALOR m2	
10	230 231 232 233 234																091	H 3	8	15	120m2	750
	001 002 004 006 007 008 009 022 032																092	H 2	15	25	375m2	750
	011 012 013 020 024 026 028 030 034 035 037 049 061 063 065 069 071 073 077																093	H 2	15	30	450m2	600
	078 079 082 085 093 109 113 117 119 121 122 123 124 125 126 132 136 137 139																					
	140 141 142 147 150 154 155 156 157 159 160 160 167 169 190 191 192 193 194																					
	197 198 199 221 225 226 300 546 547 548																					
	102 103 116 152 153 158 188 251 252 262 263 264 265 267 525 526 536 538 545																142	H 1	50	50	2,500m2	200
	550																					
	163 259 260 261 539 540 542 543 552																257	H 1	50	100	5,000m2	50
	256 257 268 500 502 503																258	H 5	40	50	2,000m2	450
	089 090 091 092 250 253 254 255 258 501 551 706 709 743 745																270	H 1	50	100	5,000m2	55
	164 165 166 167 168 169 170 171 172 176 177																275	H 3	9	16	144m2	540
11	001 002 004 005 006 007 008 009 010 011 012 013 014 015 016 017 018 019 020																062	H 2	10	20	200m2	550
	021 022 023 024 025 026 027 028 029 030 031 032 033 034 035 036 037 038 039																					
	040 041 042 043 044 045 046 047 048 049 050 051 052 053 054 055 056 057 058																					
	059 060 061 062 063 064 065 066 067 068 069 070 071 072 073 074 075 076 077																					
	078 079 080 081 082 083 084 085 086 087 088 089 090 091 092 093 094 095 096																					
	097 098 099 100 101 102 103 104 105 106 107 108 109 110 111 112 113 114 115																					
	116 117 118 119 120 121 122 129 130 131 133 134 136 137 138 139 140 141 142																					
	143 144 145 146 147 148 149 150 151 153 154 155 156 159 163 494 495																					

NOMBRE DE CALLE		BANDA DE VALOR															COD VALOR m2		
		ZONA MANZANAS																	
FASEO	COLON CRISTOBAL	11	001	009	010	011	024	025	026	028	029	030	031	036	037	154	495	357	700

ZONA MANZANAS		AREA HOMOGENEA															COD Tipo Pren Fondo			AREA	VALOR m2	
11	301																079	E 1	50	100	5,000m2	450
	123 124 458 459 493																093	H 2	15	30	450m2	600
	157 158 160 161 165 215 219 224 226 227 230 231 234 235 236 237 238 239 242																094	H 2	10	20	200m2	490
	244 246 250 267 268 269 275 276 277 278 279 280 281 282 283 284 286 287 288																					
	289 290 291 292 293 294 295 296 297 298 299 300 302 303 304 305 306 307 308																					
	309 310 311 312 313 314 315 316 317 318 319 320 321 322 323 324 325 326 327																					
	328 329 330 331 332 333 334 335 336 337 338 339 340 341 342 343 344 345 346																					
	347 348 349 350 351 352 353 354 355 356 357 358 359 360 361 362 363 364 365																					

ZONA		MANZANAS																				COD Tipo Fren Fondo			AREA	VALOR m2
11	366	367	368	371	373	375	376	377	378	379	380	381	382	383	384	385	386	387	388	094 H 2	10	20	200m2	490		
	389	390	391	392	393	394	395	396	397	398	399	400	404	405	406	407	408	409	410							
	411	412	413	414	415	416	417	418	419	420	421	422	423	424	425	426	427	428	430							
	431	432	433	434	435	436	437	438	439	440	441	442	443	444	445	446	447	448	449							
	450	451	452	453	454	484	485	486	487	488	489	490	491	492	497	498	499	500	501							
	502	503	504	505	506	507	508	509	510	511	512	513	514	515	516	517	521	525	526							

BANDA DE VALOR

NOMBRE DE CALLE		ZONA MANZANAS										COD VALOR m2	
PASEO	COLON CRISTOBAL	11	294	295	311	326	354	379	386	411	700		

AREA HOMOGENEA

ZONA		MANZANAS																				COD Tipo Fren Fondo			AREA	VALOR m2
11	125	126	127	128	135	152	401	402	403	455	456	457	460	461	462	463	464	465	466	141 H 2	30	50	1,500m2	228		
	467	468	469	470	471	472	473	474	475	476	477	478	479	480	481	482	496	522	523							
	524	527	528																							
	003																			190 E 1	100	100	10,000m2	600		
	166	200	201	202	203	204	205	206	207	208	209	210	211	212	213	214	216	217	218	216 H 4	10	25	250m2	400		
	220	222	223	225	228	229	232	233	240	241	243	245	260	261	262	265	266	270	271							
	272	273	274	369	370	372	374	518	519	520																

BANDA DE VALOR

NOMBRE DE CALLE		ZONA MANZANAS										COD VALOR m2	
PASEO	COLON CRISTOBAL	11	274	356	700								

AREA HOMOGENEA

ZONA		MANZANAS																				COD Tipo Fren Fondo			AREA	VALOR m2
11	221																			217 E 1	50	100	5,000m2	375		

BANDA DE VALOR

NOMBRE DE CALLE		ZONA MANZANAS										COD VALOR m2	
PASEO	COLON CRISTOBAL	11	221	358	700								

AREA HOMOGENEA

ZONA		MANZANAS																				COD Tipo Fren Fondo			AREA	VALOR m2
12	001	002	003	004	005	006	007	008	009	010	011	012	013	014	015	016	017	018	019	164 H 1	50	100	5,000m2	55		
	020	021	022	023	024	025	028	030	032	034	035	036	037	038	039	040	041	042	043							
	044	045	046	047	048	049	050	051	052	053	054	055	056	057	058	059	060	061	062							
	063	064	065	066	067	068	069	070	071	072	073	074	075	076	077	078	079	080	081							
	082	083	106	107	108	109	110	115	162	167	270	294	298													

BANDA DE VALOR

NOMBRE DE CALLE		ZONA MANZANAS										COD VALOR m2					
CARRETE	ATLACOMULCO TOLUCA	12	051	052	053	054	055	056	060	062	065	066	067	075	079	543	150
			080	081	106	162	167	298									

AREA HOMOGENEA

ZONA		MANZANAS																				COD Tipo Fren Fondo			AREA	VALOR m2
12	026	027	031	033	290	291	297	236 H 1	50	100	5,000m2	20														
13	362	590	601	602	603	604	605	606	607	608	609	611	612	613	614	615	616	617	618	043 H 2	10	20	200m2	400		
	619	620	621	622	623	624	625	626	627	628	629	630	631	632	633	634	635	636	637							
	638	639	640	641	642	643	644	645	646	647	648	649	650	651	652	653	654	655	656							
	657	658	659	660	661	662	663	664	665	666	667	668	669	670	671	672	673	674	675							
	676	677	678	679	680	681	682	683	684	685	686	687	688	689	690	691	692	693	694							
	695	696	697	698	699	700	701	702	703	704	705	706	707	708	709	710	711	712	713							
	714	715	716	717	718	719	720	721	722	723	724	725	726	727	728	729	730	731	732							
	733	734	735	736	737	738	739	740	741	742	743	744	745	747	748	749	750	751	752							
	753	754	755	756	757	758	759	760	761	762	763	764	765	766	767	768	770	771	772							
	773	774	775	776	777	778	779	780	781	782	783	784	785	786	787	788	789	790	792							

AREA HOMOGENEA																												
ZONA	MANZANAS																			COD	Tipo	Fren	Fondo	AREA	VALOR m2			
13	793	796	797	799	800	801	802	803	804	805	809	901	902	903	904	906	907	908	909	043	H 2	10	20	200m2	400			
	910	911	912	913	914	915	916	917	918	919	920	921	949	976	977	978	979	980	991									
	992	993	994																									
	200	201	205	206	207	208	209	213	214	215	245	246	273	274	275	276	277	285	286	044	H 2	10	25	250m2	440			
	287	288	289	290	291	292	295	296	297	300	302	303	325	326	327	347	350	351	365									
	498	499	500	511	512	513	517	518	519	520	521	529	551	552	560	600												
	001	002	003	004	005	006	007	008	009	010	011	012	013	014	015	016	017	018	019	045	H 2	10	25	250m2	500			
	020	021	022	023	024	026	027	050	051	052	053	054	056	057	058	075	076	077	078									
	079	080	081	082	090	091	092	095	100	105	106	107	108	110	113	120	121	130	131									
	135	137	140	142	203	204	210	211	212	216	222	223	225	226	240	241	250	265	335									
	345	413	426	427	447	506	509	554																				
	202	293	298	299	301	306	364	366	367	368	380	550											067	H 3	8	15	120m2	470
	307	308	309	310	311	312	313	314	315	316	317	318	319	320	321	322	328	329	330	068	H 2	10	30	300m2	400			
	331	332	333	336	337	338	339	341	342	343	344	375	376	377	378	379	386	387	388									
	389	390	391	392	393	394	395	396	397	398	399	400	401	402	403	404	405	406	407									
	408	409	410	411	412	414	415	416	417	418	419	420	421	422	423	424	428	429	430									
	431	432	433	434	435	436	437	438	439	440	441	442	443	446														
	514	591	592	593	594	595	596	597	598	599											095	H 4	8	15	120m2	575		
	445											199	E 1	100	100	10,000m2	50											
	562											200	H 1	20	100	2,000m2	150											
	505	553	555	556	557	558											201	H 3	8	15	120m2	400						
	501	502	503	504											203	H 3	12	15	180m2	450								
	610											204	H 1	8	15	120m2	500											
	515	530	531	534	535	536	538	539	540	541	542	543	544	545	547	791	794	795	798	205	H 2	10	20	200m2	400			
	806	922	924	925	926	928	929	930	931	932	933	934	936	941	945	950	951	952	953									
	954	955	956	957	958	959	960	961	962	963	964	966	967	968	969	970	974	985	986									
	522	523	524	525	526	527	528	561	563	564	565	566	567	568	569	570	571	572	573	206	H 2	10	20	200m2	385			
	574	575	576	577	578	579	580	581	582	583	584	586	588	589	746													
	360	385	425	444	769											211	C 2	50	100	5,000m2	600							

BANDA DE VALOR		
NOMBRE DE CALLE	ZONA MANZANAS	COD VALOR m2
PASEO LOPEZ MATEOS ADOLFO	13 385	436 1.100

AREA HOMOGENEA																												
ZONA	MANZANAS																			COD	Tipo	Fren	Fondo	AREA	VALOR m2			
14	181	182	184																				071	E 1	100	100	10,000m2	50
	008	010	020	022	025	026	027	028	029	030	100	101	102	103	104	105	106	107	112	072	H 2	20	30	600m2	250			
	115	125	126	140	141	142	143	144	145	146	147	148	149	150	151	152	153	155	156									
	157	158	159	160	161	162	163	165	166	167	175	177	178	179	180	210	233											
15	401	402	403	404	405	406	409	410	414	416	417	418	419	420	421	422	423	424	425	114	I 4	80	250	20,000m2	350			
	430	436																										
	415	451	452	453	454	455	456	457	458	459	460	461	462	463	464	465	466	467	468	115	H 2	10	20	200m2	250			
	469	470	471																									
	116	126	127	128	129	130	131	132	133	134	135	136	137	140	141	142	143	144	145	171	H 1	50	50	2,500m2	60			
	146	147	190	191	192	193	194	195	196	197	198	200	201	202	203	204	205	354	400									
	407	435	450																									

BANDA DE VALOR		
NOMBRE DE CALLE	ZONA MANZANAS	COD VALOR m2
BOULEVA ALEMAN MIGUEL	15 146 147 195 204	548 500



AREA HOMOGENEA																
ZONA	MANZANAS									COD	Tipo	Fren	Fondo	AREA	VALOR m2	
15	199										243	H 1	50	100	5,000m2	20
	300 350 351 355 360 365										244	A 1	50	100	5,000m2	100

BANDA DE VALOR														
NOMBRE DE CALLE										ZONA	MANZANAS	COD	VALOR m2	
BOULEVA ALEMAN MIGUEL										15	300		510	400
CARRETE A NAUCALPAN										15	300 351 355		516	300

AREA HOMOGENEA																
ZONA	MANZANAS									COD	Tipo	Fren	Fondo	AREA	VALOR m2	
15	090 117 119 120 121 122 123 124 125 165 166										272	H 1	40	40	1,600m2	150
	001 002 003 004 005 006 007 008 009 011 012 013 014 015 016 017 018 019 020										280	H 3	9	15	135m2	450
	021 022 023 024 025 026 027 028 029 030 031 032 033 034 035 036 037 038 039															
	040 041 042 043 044 045 046 047 048 049 050 051 052 053 054 055 056 057 058															
	059 060 061 062 063 064 065 066 067 068 069 070 071 072 073 074 075 076 077															
	078 079 080 081 082 083 084 085 086 087 088 089 352															
	301 302 303 304 305 306 307 308 309 310 311 312 313 314 315 316 317 318 319										281	H 3	6	18	108m2	450
	320 321 322 323 324 325 326 327 328 329 330 366 367 368 369 370 371 372 373															
	374 375 376 377 378 379 380 381 382 383 384 385 386 387 388 389 390 391 392															
	393 394 395 396 397 398 399															
	101 102 103 104 105 106 107 108 109 110 111 112 113 114 118										282	H 2	20	50	1,000m2	200
16	001 003 004 005 007 008 009 010 011 012 013 014 015 016 017 018 019 020 021										117	H 2	25	45	1,125m2	270
	024 025 026 027 028 032 033 035 036 037 038 039 040 041 042 043 044 045 046															
	047 050 051 053 055 057 059 068															
	069 070 071 072 073 074 075 076 077 078 079 100 101 102 103 104 105 106 107										118	H 1	100	100	10,000m2	40
	108 109 110 111 112 113 114 115 116 117 118 119 120 121 122 123 124 125 126															
	127 128 129 130 131 132 133 134 135 136 137 138 139 140 141 142 143 144 145															
	146 147 148 149 150 151 152 153 154 155 156 157 158 159 160 161 162 163 164															
	165 166 167 168 169 170 171 172 173 174 175 176 177 178 179 180 181 182 183															
	184 185 186 187 188 189 190 191 192 193 194 195 196 197 198 199 200 201 202															
	203 204 205 206 207 208 209 210 211 212 213 214 215 216 217 218 219 220 221															
	222 223 224 225 226 227 228 229 230 231 232 233 235 236 237 238 239 240 241															
	242 243 244 245 246 247 248 249 250 251 252 253 254 255 256 257 258 259 260															
	261 262 263 264 265 266 267 268 269 270 271 272 273 274 275 276 277 278 279															
	280 281 282 283 284 285 286 287 288 289 290 291 292 293 294 295 296 297 298															
	299 300															
17	518 768 769 770 771 772 773 774 775 776 777 778 779 780 781 782 783 784 785										048	H 1	20	30	600m2	550
	786 787 788 789 790 791 792 793 794 795 796 797 798 799															

BANDA DE VALOR														
NOMBRE DE CALLE										ZONA	MANZANAS	COD	VALOR m2	
BOULEVA DEL MAZO GONZALEZ ALFREDO										17	769 775 777 781 783 787 792		453	900

AREA HOMOGENEA																
ZONA	MANZANAS									COD	Tipo	Fren	Fondo	AREA	VALOR m2	
17	505 506 507 508 509 510 511 512 513 519										073	I 4	50	200	10,000m2	525

BANDA DE VALOR														
NOMBRE DE CALLE										ZONA	MANZANAS	COD	VALOR m2	
CARRETE ATLACOMULCO TOLUCA										17	505 506 507 508 509 510 511 512 513 519		540	600

ZONA		AREA HOMOGENEA																				COD	Tipo	Fren	Fondo	AREA	VALOR
MANZANAS																											m2
17	124 126 128 153 154 155 156 157 158 163 164 165 168 272 273 274 275 276 285	074	H 1	20	30	600	m2	150																			
	286 287 293 294 295 296 297 299 313 514 515 516 517 520																										

NOMBRE DE CALLE		ZONA MANZANAS		COD	VALOR
					m2
CARRETE	ATLACOMULCO TOLUCA	17	294 516 517 520	539	400
CARRETE	ATLACOMULCO TOLUCA	17	164	541	600

ZONA		AREA HOMOGENEA																				COD	Tipo	Fren	Fondo	AREA	VALOR
MANZANAS																											m2
17	010 012 013 014 015 016 018 019 020 021 022 023 028 029 030 038 039 040 041	075	H 2	20	30	600	m2	225																			
	050 051 052 060 068 069 070 071 072 073 074 075 080 081 082 083 090 100 101																										
	102 110 120 121 122 123 130 131 132 133 140 141 142 149 150 159 160 161 162																										
	166 169 170 180 181 182 183 184 185 186 188 189 190 191 192 199 200 201 205																										
	210 213 214 215 216 220 221 229 230 231 237 238 239 240 241 242 243 250 251																										
	252 253 254 255 256 257 258 259 260 261 265 268 270 271 278 279 280 281 282																										
	284 290 291 300 305 306 307 310 311 312 320 321 322 325 326 330 331 332 339																										
	340 341 342 343 344 350 351 352 353 354 355 356 357 358 360 361 362 363 446																										
	151 152 202 203 204 206 207 208 209 211 212 217 218 219 222 223 224 225 226	076	H 1	20	30	600	m2	200																			
	227 228 232 233 234 235 236 244 245 246 247 248 249 252 263 264 266 267 277																										
	298 301 302 303 304 308 314 315 316 317 318 319 323 324 327 328 329 333 359																										
	364 365 366 367 368 369 370 371 372 373 374 375 376 377 378 379 380 381 382																										
	383 384 385 386 387 388 389 390 391 392 393 394 395 396 397 398 399 400																										

NOMBRE DE CALLE		ZONA MANZANAS		COD	VALOR
					m2
BOULEVA	DEL MAZO GONZALEZ ALFREDO	17	308 324 395	452	900
CARRETE	TOLUCA NAUCALPAN	17	152 304	550	550

ZONA		AREA HOMOGENEA																				COD	Tipo	Fren	Fondo	AREA	VALOR
MANZANAS																											m2
17	048 049 053 054 055 056 057 058 059 061 062 063 064 065 066 067 076 077 078	173	H 1	20	50	1,000	m2	90																			
	125 127 167 171 172 173 174 175 176 177 178 179 187 193 194 195 196 197 198																										
	288 289 292 309																										
18	013 020 021 022 023 024 025 026 028	111	H 5	15	32	480	m2	900																			
	001 005 010 015 019 027 031 032 044 053 054 065 075 076 079 086 089 101 107	112	H 2	15	20	300	m2	370																			
	115 122 129 132 134 140 144 154 159 164 166 167 168 169 170 172 173 174 175																										
	176 177 178 181 184 187 188 191 198 201 204 208 216 220 225 234 242 246 250																										
	251 252 254 256 260 267 270 276 279 281 283 284 285 287 291 294 301 302 303																										
	304 305 306 307 309 318 325 328 335 336 337 338 339 340 341 342 343 344 345																										
	352 357 361 363 366 367 370 374 375 376 377 378 379 382 391 392 393 394																										

NOMBRE DE CALLE		ZONA MANZANAS		COD	VALOR
					m2
CARRETE	TOLUCA NAUCALPAN	18	010 015 065 075 076 115 122 167 169 172 178 191 198	513	500
			201 220 225 294 301 303		

ZONA		AREA HOMOGENEA																				COD	Tipo	Fren	Fondo	AREA	VALOR
MANZANAS																											m2
18	007	113	E 1	100	100	10,000	m2	650																			

BANDA DE VALOR		COD VALOR m2	
NOMBRE DE CALLE	ZONA MANZANAS		
CARRETE TOLUCA NAUCALPAN	18 007	511	800

AREA HOMOGENEA		COD Tipo Fren Fondo AREA VALOR m2	
ZONA MANZANAS			
18 200 202 203 205 206 207 209 210 211 212 213 215 218		116 I 4	50 200 10,000m2 360

BANDA DE VALOR		COD VALOR m2	
NOMBRE DE CALLE	ZONA MANZANAS		
BOULEVA ALEMÁN MIGUEL	18 200 203 206 209 211 215	517	500

AREA HOMOGENEA		COD Tipo Fren Fondo AREA VALOR m2	
ZONA MANZANAS			
18 008 009 011 012 016 017 033 034 035 036 037 038 039 040 041 042 043 045 046 047 048 049 050 051 052 055 056 057 058 059 060 061 062 063 064 066 067 068 069 070 071 072 073 074 077 078 080 081 082 083 084 085 087 088 090 091 092 093 094 095 096 097 098 102 103 104 105 106 108 109 110 111 112 113 114 116 128 130 131 133 135 136 137 138 139 151 165 368		138 A 1	100 100 10,000m2 55

BANDA DE VALOR		COD VALOR m2	
NOMBRE DE CALLE	ZONA MANZANAS		
CARRETE TOLUCA NAUCALPAN	18 008 011 012 037 039 041 042 058 059 060 061 062	512	400
BOULEVA ALEMÁN MIGUEL	18 128 130 131 133	518	500
BOULEVA ALEMÁN MIGUEL	18 033 034 037 038 048 049	549	500

AREA HOMOGENEA		COD Tipo Fren Fondo AREA VALOR m2	
ZONA MANZANAS			
18 100 117 300		172 E 1	100 100 10,000m2 200

BANDA DE VALOR		COD VALOR m2	
NOMBRE DE CALLE	ZONA MANZANAS		
BOULEVA ALEMÁN MIGUEL	18 100 117 300	521	500

AREA HOMOGENEA		COD Tipo Fren Fondo AREA VALOR m2	
ZONA MANZANAS			
18 400 401 402 403 404 405 406 407 408 409 410 411 412 413 414 415 416 417 418 419 420 421 422 423 424 425 426 427 428 429 430 431 432 433 434 435 436 437 438 439 440 441 442 443 444 445 446 447 448 449 450 451 452 453 454 455 456 457 458 459 460 461 462 463 464 465 466 467 468 469 099 118 119 120 121 123 124 125 126 127		219 H 1	10 20 200m2 100
		221 H 1	20 50 1,000m2 100

BANDA DE VALOR		COD VALOR m2	
NOMBRE DE CALLE	ZONA MANZANAS		
BOULEVA ALEMÁN MIGUEL	18 099 119 121 124 126	520	500

AREA HOMOGENEA		COD Tipo Fren Fondo AREA VALOR m2	
ZONA MANZANAS			
18 141 142 143 145 146 147 148 149 150 152 153 155 156 157 158 160 161 162 163 273 H 3		8	15 120m2 450

BANDA DE VALOR		COD VALOR m2	
NOMBRE DE CALLE	ZONA MANZANAS		
BOULEVA ALEMÁN MIGUEL	18 141	519	500

AREA HOMOGENEA																	COD	Tipo	Fren	Fondo	AREA	VALOR m2									
ZONA	MANZANAS																														
19	108	109	110	111	112	113	114	115	116	117	118	119	120	121	122	123	124	125	126	119	H 3	8	15	120m2	420						
	127	128	129	130	131	132	133																								
	101	102	103	134	135	136	137	138	139	140	141	142	143	151	153	154	155	156	157	120	H 1	50	50	2,500m2	210						
	158	159	169	170	172	173	174	175	176	177	179	301	303	304	305	306	307	425	426												
	700																														
	431	432	433	434	435	436	437	438	439	440	441	442	443	444	445	446	447	448	449	121	H 3	8	15	120m2	600						
	450	451																													
	501	505	506	507	508	509	510	511	512	513	514	515	516	517	518	519	520	521	594	122	H 2	50	50	2,500m2	140						
	595	596	597	598	599	600	601	602																							
	144	150																	265	H 1	50	100	5,000m2	50							
	321	420	424	427	428	429	452																	266	H 1	50	100	5,000m2	50		
BANDA DE VALOR																	COD VALOR m2														
NOMBRE DE CALLE	ZONA MANZANAS																COD VALOR m2														
CALLE	19 429																533 400														
AREA HOMOGENEA																	COD VALOR m2														
ZONA	MANZANAS																COD VALOR m2														
19	320	322	323	324	430	455																	274	H 3	7	10	70m2	400			
BANDA DE VALOR																	COD VALOR m2														
NOMBRE DE CALLE	ZONA MANZANAS																COD VALOR m2														
CALLE	19 455																472 250														
AREA HOMOGENEA																	COD VALOR m2														
ZONA	MANZANAS																COD VALOR m2														
19	145	146	147	148	149	201																	277	H 3	10	15	150m2	500			
20	101																	030	I 4	50	200	10,000m2	740								
BANDA DE VALOR																	COD VALOR m2														
NOMBRE DE CALLE	ZONA MANZANAS																COD VALOR m2														
PASEO	20 101																532 600														
AREA HOMOGENEA																	COD VALOR m2														
ZONA	MANZANAS																COD VALOR m2														
20	521	550																	128	I 4	100	600	60,000m2	500							
BANDA DE VALOR																	COD VALOR m2														
NOMBRE DE CALLE	ZONA MANZANAS																COD VALOR m2														
PASO	20 550																527 500														
AREA HOMOGENEA																	COD VALOR m2														
ZONA	MANZANAS																COD VALOR m2														
20	519	520	522	530	531																	129	I 1	200	900	180,000m2	400				
	300	302	303	304	305	306	307	308	309	310	311	312	313	314	315	316	317	318	319	130	H 2	10	25	250m2	400						
	330	401	402	405	406	407	408																								
BANDA DE VALOR																	COD VALOR m2														
NOMBRE DE CALLE	ZONA MANZANAS																COD VALOR m2														
PASEO	20 402 406																531 600														



AREA HOMOGENEA

ZONA	MANZANAS	COD	Tipo	Fren	Fondo	AREA	VALOR m2
25	096 098 101 102 105 293 294 311 312 320 321 322 323 336 341 342 344 345 350	066	H 2	15	30	450 m2	430
	359 371 372 373						

BANDA DE VALOR

NOMBRE DE CALLE	ZONA	MANZANAS	COD	VALOR m2
CALLE CARRANZA VENUSTIANO	25	038 039 042 293	475	650
AVENIDA REYES HEROLES	25	017 020 021 022 023 027 032 063 066 098 294	476	600

AREA HOMOGENEA

ZONA	MANZANAS	COD	Tipo	Fren	Fondo	AREA	VALOR m2
25	116 159 412 423 429 430 434 436 437 438 440 446 448 450 452 454 456 457 458	098	H 2	17	25	425 m2	400
	464 476 480 483 486 487 514 524 525 530 531 537 559 561						
	181 182 183 184 185 186 187 188 189 190 191 192 193 194 195 196 197 198 199	099	H 1	50	100	5,000 m2	95
	201 203 207 551 552 553 554 555 556 557 558 560						
	100 200 202 206	192	E 1	100	100	10,000 m2	400
	163 164 165 166	261	H 1	50	100	5,000 m2	30
	107 108 125 210	264	H 1	50	100	5,000 m2	35
	121	284	H 3	8	15	120 m2	500
26	001 002 003 004 005 006 007 008 009 010 011 012 013 014 015 016 017 018 019	162	A 1	100	100	10,000 m2	40
	020 021 022 023 024 025 026 027 028 029 030 031 032 033 034 035 036 037 038						
	039 040 041 042 043 044 045						
27	300 301 302 303 304 305 306 307 308 309 310 311 312 313 314 315 318 320 321	069	H 2	20	30	600 m2	300
	322 323 324 325 326 327 328 330 331 332 333 334 336 338 339 340 346 350 363						
	364 387 389 391 471						
	127 128 129 130 131 132 133 137 138 139 140 141 142 143 144 690	070	H 1	50	100	5,000 m2	50

BANDA DE VALOR

NOMBRE DE CALLE	ZONA	MANZANAS	COD	VALOR m2
CARRETE ATLACOMULCO TOLUCA	27	129 130 131	542	200

AREA HOMOGENEA

ZONA	MANZANAS	COD	Tipo	Fren	Fondo	AREA	VALOR m2
27	001 002 003 004 005 006 007 008 009 010 011 012 013 016 022 023 024 025 026	102	H 2	30	40	1,200 m2	400
	027 028 029 030 033 037 041 045 046 048 052 062 063 065 066 067 072 076 077						
	078 079 080 081 082 083 084 085 086 087 088 091 092 093 096 097 098 099 100						
	101 102 104 108 109 110 111 113 114 115 116 117 119 122 124 125 126						
	073 074 075 089 090 094 095 103 105 106 118	103	H 1	50	100	5,000 m2	75
	505 506 507 508	105	H 2	40	40	1,600 m2	100
	120 145	198	E 1	100	100	10,000 m2	40
	494 504 514 534 544 554	215	E 1	50	100	5,000 m2	250
	058 107 112 121 123 134 135 136	250	H 1	50	100	5,000 m2	15
	484 485 486 487 488 489 524 525 526 527 528 529	251	H 2	10	20	200 m2	350
	474	252	E 1	50	100	5,000 m2	300
	316 317 319 329 335 337 341 342 343	255	H 1	50	100	5,000 m2	55
28	210 214 271 272 280 289 296 298 299 300 302 306 307 309 312 313 316 323 324	106	H 1	50	50	2,500 m2	30
	325 332 333 335 339 344 345 346 348 350 351 352 354 356 357 358 360 361 362						
	363 366 367 368 369 370 371 372 374 376 377 379 406 409 532						
	001 002 005 010 011 012 013 015 016 017 018 020 022 023 024 025 028 030 031	107	H 2	20	25	500 m2	175
	032 034 035 036 037 041 045 051 053 058 062 064 065 068 072 078 080 083 085						
	091 093 094 095 098 099 100 101 103 104 110 113 114 119 121 122 126 127 128						
	134 137 140 142 145 147 149 150 151 152 153 154 155 156 157 158 159 160 161						
	162 163 164 165 166 167 168 169 170 171 172 173 174 175 176 177 178 179 180						
	181 182 183 184 185 186 187 188 189 190 191 194 195 196 197 198 199 200 201						
	202 203 204 205 206 207 208 209 211 213 215 216 217 218 220 221 222 223 224						
	225 226 227 228 229 230 231 232 233 234 235 236 237 238 239 240 241 242 243						
	244 245 246 247 248 250 251 253 254 256 259 260 266 268 269 270 273 276 278						
	279 286 287 288 290 292 293 294 295 297 301 308 310 314 318 326 330 334 336						
	337 338 349 353 355 359 364 365 373 375 378 380 381 382 383 384 385 386 387						

AREA HOMOGENEA														COD	Tipo	Fren	Fondo	AREA	VALOR m2																	
ZONA	MANZANAS																																			
28	388	389	390	391	392	393	394	395	396	397	398	399	400	401	402	405	407	411	412	107 H 2	20	25	500 m2	175												
	413	414	415	416	428	429	438	440	443	446	449	450	458	459	460	461	463	510	511																	
	514	515	520	523	530	531	535																													
	255	283	303	304	305														235 H 1	50	100	5,000 m2	20													
	249	257	258	261	263	264	265	267	274	275	277	282														237 H 1	50	100	5,000 m2	100						
	252	281	311	315	317	319	320	321	322	327	328	329	331	340	341	342	343	347														239 A 1	50	100	5,000 m2	15
	404														241 H 1	50	100	5,000 m2	15																	
29	008	091	093	094	095	102	103	104	105	106	107	108	109	112	113	114	115	116	117	109 H 1	100	100	10,000 m2	100												
	118	119	122	123	124	125	126	127	128	129	131	132	133	134	135	136	137	138	139																	
	141	142	143	144	145	147	148	151	152	153	154	155	156	157	201	202	203	204	205																	
	206	207	208	218	222	223	224	225	226	227	228	229	233	234	235	236	237	238	239																	
	241	242	243	244	245	246	247	248	249	250	251	252	253	254	255	256	257	258	259																	
	260	261	262	263	264	265	266	267	268	269	271	272	273	274	275	276	277	278	279																	
	281	283	284	285	286	287	288	289	291	292	293	294	295	296	297	298	299	301	302																	
	303	304	305	306	312	313																														
	009	010	011	012	013	014	015	016	017	018	019	020	021	040	041	048	049	050	051	110 H 2	25	45	1,125 m2	150												
	052	053	054	055	056	057	058	059	060	061	062	063	064	065	066	067	068	069	070																	
	071	072	073	074	075	076	077	079	080	089	090	100	101	110	111	120	121	130	140																	
	149	150	160	161	170	171	179	180	182	190	191	200	209	210	211	219	220	221	230																	
	231	232	240	270	280	290	300	307	308	309	310	311	320	330	340	350	360	361	370																	
	380	389	390	391	400	410	412	420	429	430	432	440	441	450	460	470	480	490	500																	
	550														242 H 1	50	100	5,000 m2	20																	
30	003	004	005	007	009	011	012	013	014	016	017	018	019	020	021	022	023	024	025	161 H 1	100	100	10,000 m2	95												
	026	027	028	029	030	031	032	033	034	035	036	037	038	039	040	041	042	043	044																	
	001	002	006	008	010	015	045	046	047	048	049	051	052	053														231 H 1	50	100	5,000 m2	25				
31	007	008	009	010	011	012	013	014	015	016	018	019	020	021	022	023	024	025	026	159 A 1	100	100	10,000 m2	45												
	027	028	029	030	031	032	033	034	035	036	037	038	039																							
	017														229 A 1	50	100	5,000 m2	25																	
	005														230 E 1	50	100	5,000 m2	25																	
	001	002	003	004	006														233 E 1	50	100	5,000 m2	25													
	273	286														234 A 1	50	100	5,000 m2	20																
32	001	002	006	007	008	010	015	016	019	022	024	025	026	029	035	036	041	043	045	123 H 2	30	40	1,200 m2	300												
	048	049	050	051	052	053	054	056	057	058	059	060	061	064	065	067	070	072	075																	
	079	080	081	082	085	089	090	095	097	101	106	108	109	110	111	112	113	115	116																	
	117	122	125	127	128	130	131	133	138	139	140	141	146	150	155	160	166	168	172																	
	173	174	175	177	180	181	182	187	191	192	200	201	202	204	208	209	210	215	216																	
	217	221	226	246	250	310	328	427	429																											

## BANDA DE VALOR

NOMBRE DE CALLE		ZONA	MANZANAS	COD	VALOR m2
CALLE	SIN NOMBRE	32	155	504	500
CALLE	SIN NOMBRE	32	155	505	500
CALLE	SIN NOMBRE	32	155	506	500

## AREA HOMOGENEA

ZONA	MANZANAS													COD	Tipo	Fren	Fondo	AREA	VALOR m2												
32	103	156	161	162	257	258	259	260	263	264														279 H 3	10	10	100 m2	500			
	151	152	153														283 H 3	8	16	128 m2	450										
33	002	003	004	005	006	007	008	009	017	018	019	020	021	022	023	024	025	026	027	160 A 1	100	100	10,000 m2	30							
	028	029	030	031	032	033	034	035	036	037	038	039	040	041																	
	001	012	013	014	016														240 A 1	50	100	5,000 m2	15								
35	030	040	041	042	043	044	045	046	047	048	049	050	051	052	053	054	055	056					104 H 1	50	100	5,000 m2	35				
	010	012	014	016	018	019	020	021	024	025	026														258 H 5	40	50	2,000 m2	450		
	001	002	003	004	005	006	007	008	009	011	013	015	017	022	023	028	029	031	032	259 H 1	50	100	5,000 m2	35							
	033	034	035	036	037	038	039																								
39	008	009	010	012	029	031	036	037	055	056	086	130	131														100 A 1	100	100	10,000 m2	55
	001	002	003	004	005	006	007	011	013	015	016	017	018	019	020	043	044	045	046	101 H 2	25	40	1,000 m2	250							
	047	048	049	050	051	052	053	054	057	079	087	089	096	097	145	146	147	148	290												

AREA HOMOGENEA																									
ZONA	MANZANAS										COD	Tipo	Fren	Fondo	AREA	VALOR m2									
39	291	292									101	H 2	25	40	1,000m2	250									
	023	024	025	026	027	075	170				166	A 1	100	100	10,000m2	60									
	014	035									167	A 1	100	100	10,000m2	60									
	038	039	042	060	061	062	093	099			168	A 1	50	100	5,000m2	60									
	021	022	393								169	A 1	50	100	5,000m2	30									
	030										245	A 1	50	100	5,000m2	30									
	034										246	A 1	50	100	5,000m2	40									
	028	032	033								247	A 1	50	100	5,000m2	30									
	058										248	A 1	50	100	5,000m2	15									
	040	041									249	A 1	50	100	5,000m2	15									
40	113	114	115	116	117	118	119	120	121	122	123	124	125	126	127	128	129	130	131	163	A 1	100	100	10,000m2	20
	132	133	134	135	136	137	140	141	143	144	145	146	147	148	149	151	152	153	154						
	155	156	158	159	160	162	163	164	165	166	167	170	171	172	173	400									

BANDA DE VALOR			
NOMBRE DE CALLE	ZONA	MANZANAS	COD VALOR m2
CARRETE ATLACOMULCO TOLUCA	40	131	544 100
CARRETE ATLACOMULCO TOLUCA	40	162 163 164	546 100
CARRETE ATLACOMULCO TOLUCA	40	144 145 146 147 149	547 100

AREA HOMOGENEA																									
ZONA	MANZANAS										COD	Tipo	Fren	Fondo	AREA	VALOR m2									
40	073	074	076	077	078	079	080	081	082	083	084	085	086	087	088	089	090	091	092	165	H 2	20	20	400m2	90
	093	094	095	096	097	098	099	100	101	102	103	104	105	106	107	108	109	110	111						
	112																								
	019																			170	A 1	100	100	10,000m2	35
	161	490																		222	C 1	50	50	2,500m2	100

BANDA DE VALOR			
NOMBRE DE CALLE	ZONA	MANZANAS	COD VALOR m2
CARRETE ATLACOMULCO TOLUCA	40	161 490	545 150

AREA HOMOGENEA																									
ZONA	MANZANAS										COD	Tipo	Fren	Fondo	AREA	VALOR m2									
40	001	005	007	008	009	010	014	015	016	017	018	020	025	030	035	040	045	050	055	232	H 2	50	100	5,000m2	150
	060	075	150																						
	157																								
50	101	102	103	109	110	121	122	123	124	125	126	127	128	250	275	290	291			124	H 2	25	50	1,250m2	300

BANDA DE VALOR			
NOMBRE DE CALLE	ZONA	MANZANAS	COD VALOR m2
BOULEVA ALEMÁN MIGUEL	50	291	523 500

AREA HOMOGENEA																									
ZONA	MANZANAS										COD	Tipo	Fren	Fondo	AREA	VALOR m2									
50	104	105	106	107	108	111	112	113	114	115	116	117	118	119	120	276	277	278	279	125	H 3	10	20	200m2	400
	280	281	282	283																					

BANDA DE VALOR			
NOMBRE DE CALLE	ZONA	MANZANAS	COD VALOR m2
BOULEVA ALEMÁN MIGUEL	50	104 106 108 111 114 116 118	522 500



ZONA		AREA HOMOGENEA															COD	Tipo	Fren	Fondo	AREA	VALOR m2
50	100																126	I 4	100	150	15,000 m2	325

NOMBRE DE CALLE		ZONA MANZANAS															COD	VALOR m2
BOULEVA ALEMAN MIGUEL		50 100															524	500

ZONA		AREA HOMOGENEA															COD	Tipo	Fren	Fondo	AREA	VALOR m2
63	100 101 102 103 104 105 106 107 108 109 110 111 112 113 114 115 116 117 118	119 120 121 122 123 124 125 126 127 128 129 130 131 132 133 134															127	H 1	100	100	10,000 m2	225

NOMBRE DE CALLE		ZONA MANZANAS															COD	VALOR m2
BOULEVA ALEMAN MIGUEL		63 104 105 122 124 125 128 130 132 134															525	500
PASEO TOLLOCAN OTE		63 111 133 134															526	500

ZONA		AREA HOMOGENEA															COD	Tipo	Fren	Fondo	AREA	VALOR m2
75	010 015 017 018 019 030 040 050 055 100 101 149 150 151																108	H 2	25	35	875 m2	90
	016 021 022																158	E 1	100	100	10,000 m2	150
	023																225	A 1	50	100	5,000 m2	20
	024 025 026 027 028																226	A 1	50	100	5,000 m2	20
	011 012 014 029																227	A 1	50	100	5,000 m2	20
	013																228	H 1	50	100	5,000 m2	100

MUNICIPIO: **REYNOSA DE ALAMO** CODIGO: **102**

ZONA		AREA HOMOGENEA															COD	Tipo	Fren	Fondo	AREA	VALOR m2
01	001 002 003 006 009 010 012 013 014 015 019 020 021 023 025 026 027 028 029	030 033 034 035 037 045 046 050 053 056 058 060 062 065 068 106 110 111															001	H 2	20	30	600 m2	188

NOMBRE DE CALLE		ZONA MANZANAS															COD	VALOR m2
CALLE HIDALGO Y COSTILLA MIGUEL		01 001 002 003 006 023 025 026															300	262
CALLE SIN NOMBRE		01 001 002															301	262
AVENIDA MORELOS Y PAVON JOSE MARIA		01 002 003 014 015 020 025															302	262

ZONA		AREA HOMOGENEA															COD	Tipo	Fren	Fondo	AREA	VALOR m2
01	083																002	H 1	100	100	10,000 m2	35
	112 168 169 170 171 172 174 175 176 177 178 179 180 199																004	H 1	50	80	4,000 m2	60
	200 201 202 203 204 205 206 207 208 209 210 211 212 213 214 215 216 217 218																005	H 3	8	16	128 m2	225
	219 220 221 222 223 224 225 226 227 228 229 230 231 232 233 234 235 236 237																					
	238 239 240 241 242 243 244 245 246 247 248 249 250 251 252 253																					
	051																006	E 1	100	100	10,000 m2	150
	122 123 124 125 126 127 128 129 130 131 133 134 135 136																011	H 3	8	16	128 m2	188
	054 070 075 078 079 081 090 091 093 100 105																012	H 2	50	50	2,500 m2	112
	031 032 038 040 041 042 047 048 049																013	H 2	50	60	3,000 m2	112
	117 118																014	H 1	100	100	10,000 m2	45
	082 084																017	H 4	50	100	5,000 m2	75
	137																019	H 4	15	20	300 m2	300
	156 157 158 159 160 161 162 181 182 183 184 185 186 187 188 189 190 191 192																022	H 1	50	100	5,000 m2	30
	193 194																					
	145 146 147 164 165 166 167 195 196 197																023	H 1	50	100	5,000 m2	50
	071 072 101 107 109 113 150 151 152 153 154 155 163 173 198																030	H 1	50	50	2,500 m2	50
02	047 048 049 050 051 053 065 070 075 080 085 090 095																024	H 1	50	100	5,000 m2	42

AREA HOMOGENEA												
ZONA	MANZANAS	COD	Tipo	Fren	Fondo	AREA	VALOR	m2				
02	045 046 060 061	025	H 1	50	100	5,000m2	25					
	001 002 003 006 007 008 010 011 020 025 030 054 055 056 057 058 059	026	H 1	50	100	5,000m2	25					
	004 005 035 036 037 038 039 040	028	H 1	50	100	5,000m2	45					
04	060 095 154 155 156 157 158 159 160 161 165 166 167 168 169 170 171 185	002	H 1	100	100	10,000m2	35					
	084 108 183	004	H 1	50	80	4,000m2	60					
	085	010	H 3	7	15	105m2	188					
	052 054 055 057 059	012	H 2	50	50	2,500m2	112					
	086 087 088 162 180 181 182 186 191 192 193 194 195	029	A 1	100	100	10,000m2	15					
05	046 163 164 165 166 167	009	H 1	100	100	10,000m2	30					
	050 060	020	E 1	100	100	10,000m2	75					
	001 002 003 004 006 007 008 009 011 012 013 014 015 016 017 040 041	021	H 1	50	100	5,000m2	45					
	005 010 025 026 027 028 029 030 035 036 037 038 039 042 045 140 170	027	H 1	50	100	5,000m2	30					
12	012 180 182 184 185 188 195 196 197 198 199 200	003	H 1	100	100	10,000m2	15					
67	001 002 003 004 005 006 007 008 009 010 011 012 013 014 015 016 017 018 019	007	H 2	20	30	600m2	130					
	020 025 036 037 038 083 108 109 110 111 121 125 127 129 130 135 138											
	115 120 141 181 182	008	H 1	100	150	15,000m2	60					
	172 173 174 175 176 178 179 183 184 185 186 187 188 189 190 191 192 193 194	015	H 1	100	100	10,000m2	40					
	195 196 197 198 199 201 207 208 209 210 211 212 213 214 215 216 217 218 219											
	030 031 035 039 040 050 075 077 078 080 088 092 097 098 100 101 105 106 107	016	H 1	60	80	4,800m2	50					
	160 161											
	202	018	H 3	8	15	120m2	188					



AREA HOMOGENEA												
ZONA	MANZANAS	COD	Tipo	Fren	Fondo	AREA	VALOR	m2				
01	006 170 607 608 609	001	H 2	20	30	600m2	240					

BANDA DE VALOR												
NOMBRE DE CALLE	ZONA	MANZANAS	COD	VALOR	m2							
CALLE GONZALEZ BOCANEGRA	01	170	311	525								

AREA HOMOGENEA												
ZONA	MANZANAS	COD	Tipo	Fren	Fondo	AREA	VALOR	m2				
01	139 140 141 142 143 144 145 146 147 148 206 210 211 212 213 214 526 576 578	002	H 2	20	30	600m2	150					
	592 594 595											

BANDA DE VALOR												
NOMBRE DE CALLE	ZONA	MANZANAS	COD	VALOR	m2							
BOULEVA HERRERA Y PIDA JUAN	01	139 142 143 144 146 147 206 210 211 212 213 214 526	301	262								
AVENIDA JUAREZ BENITO	01	140	310	338								

AREA HOMOGENEA												
ZONA	MANZANAS	COD	Tipo	Fren	Fondo	AREA	VALOR	m2				
01	190 191 194 195 575 577 605	003	H 2	30	40	1,200m2	210					
	057 070 071 072	004	H 5	30	40	1,200m2	600					
	012 013 016 020 028 248 255 256	005	H 4	20	40	800m2	375					
	250 252 253 265 270 274 275 280 281 282 283 284 290 294	006	H 2	20	30	600m2	300					
	276 277 279 300 316 339 340 343 349 359 360	007	H 2	20	30	600m2	230					
	132 550 551 552 555 556 557	011	H 5	20	40	800m2	488					
	585 586 587 589 590	012	H 2	30	50	1,500m2	38					
	216	013	H 3	10	15	150m2	192					
	104 517 520 522 525 535	015	H 2	30	50	1,500m2	200					
	153	016	H 3	8	15	120m2	300					
	344 345 346 348 350 352 358	022	H 4	20	40	800m2	300					
	110 500 510 511 512 518	025	H 5	20	70	1,400m2	700					
	580 596 597	028	H 1	15	30	450m2	68					

AREA HOMOGENE A																							
ZONA	MANZANAS												COD	Tipo	Fren	Fondo	AREA	VALOR m2					
01	196	197	259	260	261	262	278	599	600	601	602	603	604	606	610	029	H 1	15	25	375	m2	80	
	001	002	003	004	008	036	038	060	061	062	063	085	086	088	168	032	H 2	15	30	450	m2	750	
BANDA DE VALOR																							
NOMBRE DE CALLE	ZONA MANZANAS												COD	VALOR m2									
CALLE	GONZALEZ BOCANEGRA												01	002	003	004	008	302	975				
CALLE	DIAZ PORFIRIO												01	002	003	085	086	303	950				
CALLE	5 DE FEBRERO												01	002	061	085	304	1,012					
PLAZA	INDEPENDENCIA												01	001	002	305	1,050						
AVENIDA	JUAREZ BENITO												01	085	086	088	307	938					
CALLE	ARCADIO PAGAZA JOAQUIN												01	008	036	038	312	825					
CALLE	INDEPENDENCIA												01	061	062	063	085	314	900				
CALLE	HIDALGO												01	060	062	063	315	900					
CALLE	GONZALEZ BOCANEGRA												01	168			319	825					
AREA HOMOGENE A																							
ZONA	MANZANAS												COD	Tipo	Fren	Fondo	AREA	VALOR m2					
01	355	356											033	H 4	30	30	900	m2	172				
	096	097	098	099	100	102	120	124	126	127	128			037	H 2	15	25	375	m2	153			
BANDA DE VALOR																							
NOMBRE DE CALLE	ZONA MANZANAS												COD	VALOR m2									
AVENIDA	JUAREZ BENITO												01	124	126	127	309	450					
AVENIDA	JUAREZ BENITO												01	098			322	300					
AVENIDA	JUAREZ BENITO												01	099	100			325	600				
AREA HOMOGENE A																							
ZONA	MANZANAS												COD	Tipo	Fren	Fondo	AREA	VALOR m2					
01	064	066	068	080	081	082	084	087	090	091	092	093	094	101			038	H 2	15	25	375	m2	250
BANDA DE VALOR																							
NOMBRE DE CALLE	ZONA MANZANAS												COD	VALOR m2									
AVENIDA	JUAREZ BENITO												01	084	087	090	306	975					
CALLE	HIDALGO												01	064			320	600					
CALLE	INDEPENDENCIA												01	066	087			321	675				
AREA HOMOGENE A																							
ZONA	MANZANAS												COD	Tipo	Fren	Fondo	AREA	VALOR m2					
01	039	040	041	042	052	053	054	055				039	H 2	15	20	300	m2	225					
	009	018	021	022	026	030	034			042	H 2	20	30	600	m2	338							
BANDA DE VALOR																							
NOMBRE DE CALLE	ZONA MANZANAS												COD	VALOR m2									
CALLE	ARCADIO PAGAZA JOAQUIN												01	022	026	030	034	313	675				
AREA HOMOGENE A																							
ZONA	MANZANAS												COD	Tipo	Fren	Fondo	AREA	VALOR m2					
01	570	572	574	598								043	H 2	20	30	600	m2	150					
	134	135	136	137	138	149			044	H 2	20	30	600	m2	150								
BANDA DE VALOR																							
NOMBRE DE CALLE	ZONA MANZANAS												COD	VALOR m2									
BOULEVA	HERRERA Y PIEDA JUAN												01	137	138			323	350				

AREA HOMOGENEA																					
ZONA	MANZANAS													COD	Tipo	Fren	Fondo	AREA	VALOR m2		
01	116	121	122	123	125	129	130	131	133						045	H 4	20	30	600m2	150	
	155	156	157	158	159	160	161	162	163	164	165	166	167	172	173	046	H 2	20	30	600m2	200
	181	185	186	188	189	198	199	200	201	205											

BANDA DE VALOR			
NOMBRE DE CALLE	ZONA MANZANAS	COD	VALOR m2
AVENIDA JUAREZ BENITO	01 162 163 167	308	600
BOULEVA HERRERA Y PIDA JUAN	01 155 156 205	324	350

AREA HOMOGENEA																										
ZONA	MANZANAS													COD	Tipo	Fren	Fondo	AREA	VALOR m2							
01	044	050	056	058	059	069	073								047	H 5	30	40	1,200m2	400						
	048	049	285	288	318	320	325	330	338						048	H 4	30	40	1,200m2	500						
	501	502	506	508	514	516	584								058	H 5	20	70	1,400m2	650						
	503	504	505	507	513	515									059	H 5	20	70	1,400m2	600						
	329	341	357												060	H 5	30	40	1,200m2	550						
	559	560	561	562	563	564									064	H 3	9	17	153m2	120						
03	001														034	H 2	20	20	400m2	71						
	150														035	H 4	6	11	66m2	262						
	050	155													036	H 5	40	50	2,000m2	225						
04	017	018	019	020	022	023	024	025	026	028	029	030									008	H 4	30	50	1,500m2	262

BANDA DE VALOR			
NOMBRE DE CALLE	ZONA MANZANAS	COD	VALOR m2
AVENIDA DEL CARMEN	04 023 026	316	375
AVENIDA ROSALES	04 025 026 029 030	317	375


AREA HOMOGENEA																																				
ZONA	MANZANAS													COD	Tipo	Fren	Fondo	AREA	VALOR m2																	
04	105	106	107	108	109	118	122	123	130	132	133	134	135	139	141	142	143											009	H 5	30	50	1,500m2	675			
	071	072	073	075	076	077	078	079	080	081	082	083	084	085	086	087	088	089	090											010	H 1	20	40	800m2	38	
	091	092	093	094	095																															
	471	472	473	474	475	476	477	478	479	480											014	H 2	15	40	600m2	83										
	014	044	065	066																030	H 1	20	30	600m2	75											
	426	440	443	445	446	447														040	H 5	30	40	1,200m2	443											
	001	002	003	004	005	008	009	010	011	012	013	015	016	042	045	241	242											049	H 4	30	50	1,500m2	150			

BANDA DE VALOR			
NOMBRE DE CALLE	ZONA MANZANAS	COD	VALOR m2
AVENIDA FONTANAS	04 003 011 015 242	327	250

AREA HOMOGENEA																																			
ZONA	MANZANAS													COD	Tipo	Fren	Fondo	AREA	VALOR m2																
04	021	031	032	033	441																									050	H 5	30	50	1,500m2	160
	035	036	038	039	040	138	527																							051	H 4	30	50	1,500m2	240
	074	101	102	103	104																									052	H 4	30	50	1,500m2	300
	100	110																												053	H 5	30	50	1,500m2	485
	112	113	114	115	116	119																								054	H 5	30	50	1,500m2	475
	117	120	125	127	129																									055	H 5	30	50	1,500m2	575
	470																													056	H 6	30	50	1,500m2	100

NOMBRE DE CALLE		BANDA DE VALOR												COD VALOR m2					
ZONA MANZANAS																			
CALLE VEGA DEL RIO		04 470												326	300				
ZONA MANZANAS		AREA HOMOGENEA												COD	Tipo	Fren	Fondo	AREA	VALOR m2
04	047 070													057	H 2	10	15	150m2	425
	006 007 027 034													060	H 5	30	40	1,200m2	550
	418 425 434													061	H 5	30	40	1,200m2	475
	144 145 146													062	H 2	30	50	1,500m2	150
	201 202 203 204 205 206 207													063	H 1	20	50	1,000m2	75
05	001 002 003 004 005 006 007 008 009													034	H 2	20	20	400m2	71
08	001 002 003 004 005 006 007 008 010													023	H 2	40	45	1,800m2	98
	012													031	H 4	30	50	1,500m2	188
	013 014 015 016 017 018 019													041	H 1	100	100	10,000m2	8
12	001 002 003 004 005													024	H 4	30	40	1,200m2	112
23	001 002 003 004 005 006 007 008 009 010 011 012 013 014 015 016 017 018													017	H 5	20	40	800m2	375
	022 023 024 025													026	H 1	40	80	3,200m2	45
	021													027	H 1	40	80	3,200m2	52
52	001 003 004 005 006 007 008 009 010 011 012 013 014 015 016 017 018 020 022													018	H 2	15	20	300m2	112
	023 024 025 026 028 030 031 032 033 034 035 037 042 043 044 061 062 067 080																		
	081 082 180 182 184 185 186 190 191 193 194 196 197 198 199 200 204 206 208																		
	210 211 212 215 218																		

NOMBRE DE CALLE		BANDA DE VALOR												COD VALOR m2					
ZONA MANZANAS																			
AVENIDA INFIERNILLO		52 001 011 013 014 015 016 017 018 020 022 023 024 025												318	188				
		035																	
ZONA MANZANAS		AREA HOMOGENEA												COD	Tipo	Fren	Fondo	AREA	VALOR m2
52	228 238 248 250 260 261 262 264 270 272 275 276 277 278 279 281 282 283 284													019	H 1	30	40	1,200m2	52
	285 286 287 288 289 290 291 292 293 299 300 301 302 303 304																		
	161 162 163 164 165 166 167 170 171 172 173													020	H 1	15	25	375m2	38
	050 052 060 064 066 070 075 076 077 090 091 092 266 268 280													021	H 1	20	20	400m2	45



ZONA MANZANAS		AREA HOMOGENEA												COD	Tipo	Fren	Fondo	AREA	VALOR m2
01	001 003 005 006 007 008 009 010 011 012 028 032 036 038 040 041 042 043 044													001	H 2	75	61	4,636m2	225
	045 046 047 048 050 053 054 055 056 057 060 066 067 070 073 080 081 083 086																		
	087 090 092 096 097 101 102 103 104 155 162 171 173 174 175 185 195 196 210																		
	211 217 225 226 227 230 232 300 304 310 311 315 317 392 396 397 398 401 402																		

NOMBRE DE CALLE		BANDA DE VALOR												COD VALOR m2	
ZONA MANZANAS															
AVENIDA OCAMPO MELCHOR		01 070												300	270
CALLE CARRANZA JESUS		01 040 041												303	270
AVENIDA CUAUHTEMOC		01 040 055												304	285
CALLE OCAMPO MELCHOR		01 009 054 055 056												305	285
PLAZA ZARAGOZA		01 009 054 055 056												306	285
CALLE ABASOLO		01 001 054 055												307	285
PLAZA JUAREZ		01 001 007 008 028 032 040												308	300
AVENIDA MORELOS		01 001 003												309	285
CALLE GOMEZ FEDERICO		01 001 003 006 009 038 042 045 048 050 053 054												310	285
AVENIDA HIDALGO		01 003 005 006 008												311	285
CALLE GALEANA		01 008												312	285
CALLE ITURBIDE		01 005												313	285

NOMBRE DE CALLE		BANDA DE VALOR												COD VALOR m2					
CALLE GANTE		ZONA MANZANAS												315 285					
		01 028 032 044 045																	
		AREA HOMOGENEA																	
ZONA	MANZANAS													COD	Tipo	Fren	Fondo	AREA	VALOR m2
01	178													005	C 1	356	105	37,380 m2	210
	013 018 019 020 021 022 023 025 026 027 029 031 033 035 037													030	H 2	49	75	3,675 m2	150
	004 015 024 030 034 039 051 052 058 059 061 062 063 064 065 068 069 072 105													112	H 1	136	105	14,280 m2	153
	106 107 110 114 115 120 125 138 146 150 156 157 165 170 236 240 250 264 265																		
	266 276 277 280 295 296 312 316 319 329 339 349 369 376 380 395 403 404 405																		
	406																		
	002 014 016 017 049													120	A 1	94	95	8,930 m2	5
	071													135	A 1	65	78	5,070 m2	5
02	001 002 004 005 008 009 010 011 012 013 014 015 016 017 018 019 021 024 026													001	H 2	76	61	4,636 m2	225
	028 034 035 038 047 049 051 052 076 081 083 084 086 088 090 093 096 100 101																		
	103 105 106 108 109 111 145 146 150 157 159 162 164 165 168 195 196 200 205																		
	207 209 252 256 257 258 262 266																		
NOMBRE DE CALLE		BANDA DE VALOR												COD VALOR m2					
AVENIDA JIMENEZ CANTU JORGE		ZONA MANZANAS												301 270					
CALLE BAZ GUSTAVO DR		02 034												302 270					
AVENIDA HIDALGO		02 002 008 009 010 012 013 014 016 021 076												314 270					
		AREA HOMOGENEA																	
ZONA	MANZANAS													COD	Tipo	Fren	Fondo	AREA	VALOR m2
02	006 020 022 058 065 075 078 114 117 127 137 138 140 142 143 211 215 216 220													102	H 1	109	171	18,639 m2	102
	224 230 237 244 247 282 290 295 303 305 318 326 330 332 342																		
	003 007 023 025 027 029 036 037 040 170 171 172 173 174 175 176 177 178 190													111	H 2	72	81	5,832 m2	128
	263 273 276 280 322																		
03	007 008 011 014 053 056 058 065 070 074 076 078 080 085 090 092 106 108 110													102	H 1	109	171	18,639 m2	102
	115 116 120 122 143 145 147 149 151 158 164 170 174 183 184																		
	001													110	A 1	100	100	10,000 m2	5
	002 003 004 006 009 010 012 015 017 025 026 027 028 029 034 036 038 040 045													111	H 2	72	81	5,832 m2	128
	097 107 109 113 119 132 133 134 138 140 142 168 185 186 187 188 190 192 193																		
	196 311 312 313																		
	005 018 019 020 021 126 127 136													117	A 1	100	100	10,000 m2	5
08	001 002 003 004 005 006 007 009 010 011 012 013 014 015 027 028 029 043 049													011	H 2	17	13	221 m2	112
	061																		
	019 021 026 031 048 058 098 118 126 127 128 129 134 136 139													107	H 1	79	90	7,110 m2	20
	035 094 095 096													123	H 1	94	84	7,896 m2	20
	046 062 100 101 102 103 104 105 106 107 108 109 110 115 116 117 119 120 140													124	H 1	79	89	7,031 m2	20
	144																		
	018 040 041 044 083 087 088 089 093 121 123 124 125													173	A 1	133	89	11,837 m2	5
	008 016 017 020 022 023 024 025 030 032 033 034 036 037 038 039 042 045 047													174	H 2	88	69	6,072 m2	90
	050 051 052 053 055 056 057 060 063 065 066 070 071 072 073 075 076 078 079																		
	080 085 090 091 092 097 142 143 145																		
22	030 031 032 033 034 035 036													112	H 1	136	105	14,280 m2	153
	001 002 003 004 005 006 007 008 009 010 011 012 013 021 022 023 024 025 028													133	A 1	222	125	27,750 m2	5
	029 050 051 052 053 054 055 056 057 058 059																		
	014 015 016 017 018 019 020 039 040 041 042													172	H 2	120	93	11,160 m2	50
	060 061 062 063 064 065 066 067 068 069 070 071 072 073 074 075 076 077 078													180	H 3	9	15	128 m2	150
	079 080 081 082 083 084 085 086 087 088 089																		
23	098 099 100 101 102 103 104 105 106 107 108 109 110 111 112 113 114 115 116													006	H 3	13	30	390 m2	146
	117 118 119 120 121 122 123 124 125 126 127 128 129 130																		
	079 133 134 164 165 166 167 168 169													014	H 1	35	32	1,120 m2	50
	063 064													016	I 1	50	89	4,450 m2	84
	001 002 003 004 005 006 007 008 009 010 011													017	H 1	30	25	750 m2	77
	065 171 172 173 174 175 177 179 180													103	H 1	70	67	4,690 m2	77

		AREA HOMOGENEA																					
ZONA	MANZANAS	COD	Tipo	Fren	Fondo	AREA	VALOR															m2	
23	059 060 084 085 086 087 093 094 156 181 214	104	H	1	76	75	5,700															10	
	015 016 018 025 026 027 028 029 030 032 035 036 050 082 088 089 090 091 092	113	H	1	68	59	4,012															100	
	135 136 137 138 139 140 141 146 148 182 183 184 185 186 211 213																						
	147	115	I	2	100	100	10,000															135	
	012 013 014 017 019 020 021 022 023 024 031 033 034 037 038 039 040 041 131	135	A	1	65	78	5,070															5	
	142 143 144 145 187 188 189 190 191 192 193 194																						
	066 069 071 072 076 077 078 163 170	137	A	1	85	77	6,545															5	
	095	138	A	1	865	961	831,265															20	
	045 201 202 203 204 205 206 207 208 209 210	140	A	1	82	50	4,100															5	
	042 043 044 046 047 048 049 051 052 056 057 058 061 062 080 081 083 132 149	142	A	1	100	100	10,000															5	
	150 151 154 155																						
	067 068 195 196 197 198 199 200 215	177	H	1	50	85	4,250															50	
24	001 005 006 007 014 015 016 017 018 019 020 021 022 023 024 025 026 027 028	012	H	1	62	60	3,720															45	
	029 030 031 032 033 034 069 070 091 092 093 094																						
	053 054 055 056 057 074 075 076	026	H	1	106	66	6,996															60	
	039 040 041 042 043 044 045 047 064	101	H	2	8	15	120															135	
	002 008 035 036 037 038 046 048 049 050 051 052 058 059 062 065 066 071 072	121	A	1	85	82	6,970															5	
	077 078 079 080 081 082 083 084 085 086 096 097 098																						
	003 004 009 010 011 012 013 060 061 067 068 087 088 089 095	122	H	1	59	87	5,133															35	
	063	173	A	1	133	89	11,837															5	
25	043 045 046 047 049 081 082 083 084 101 110 111	131	H	1	44	50	2,200															60	
26	008 009 010 011 012 013 015 017 018 020 021 023 024 025 026 029 031 033 034	100	H	2	81	85	6,885															80	
	035 037 038 039 040 042 044 048 050 052 053 054 057 077 100 120 121																						
	068 069 070 071 072 073 074 075 093 094 095 104 106 108 109 113	108	H	1	67	67	4,489															68	
	014 016 019 119	127	H	1	134	103	13,602															30	
	007 028 030 063 064 066 067 076 078 092 096 102 103 105 107 114 115 116 117	128	A	1	64	102	6,528															5	
	118 126 132																						
	022 032 036 041 051 055 056 059 060 061 062 065 079 080 085 090 091 097 112	129	A	1	80	80	6,400															5	
	125 127 128 129 130 131																						
	086 087 088 089 098 099	130	H	1	105	94	9,870															30	
	122	132	I	1	600	100	60,000															60	
	001 002 003 004 005 006 027 058	175	H	2	61	58	3,538															70	
27	001 002 003 004 005 012 014 015 017 018 022	125	H	1	48	67	3,216															45	
	006 007 008 009 010 011 013 016 019 020 021 023	126	A	1	70	55	3,850															5	
28	039	109	E	1	65	76	4,940															112	
	001 009 050	110	A	1	100	100	10,000															5	
	040 041 042 043 044 045 046 047 048	116	H	1	15	15	225															102	
	002 003 004 006 007 008	119	H	1	79	94	7,426															35	
	011 012	120	A	1	94	95	8,930															5	
	049 051 052 053 054 055 056 057 058 059 060 061 062 063	126	A	1	70	55	3,850															5	
	005	178	A	1	79	94	7,426															5	
47	001 002 003 004 005 006 007 008 009 010 011 012 025 026 027 028 055 184	018	H	2	56	59	3,304															70	
	022 024 029 031 155 175 183	019	H	1	114	151	17,214															69	
	095 096 097 098 099	145	H	1	159	170	27,030															50	
	018 019 020 154	146	H	1	97	123	11,931															60	
	075 076 077 078 079 080 081 082 083 084 085 086 087 088 089 090	148	H	1	143	215	30,745															50	
	041 042 044 046 050 052 060 062 065 067 068 069 070 071 072 129 152 153 161 149	149	A	1	100	100	10,000															5	
	162 163 164 165 166 167 168 169 170 177 178 189 190 191 192 193 195 196 197																						
	200 201 211																						
	130 131 132 133 134 135 136 137 138 139 140 141 142 143 144 145 146 147 148 150	H	1	10	20	200															85		
	149 150 151																						
	013 014 017 030 032 033 034 036 040 057 171 187 188 202 203 204 205 206 208 152	H	2	89	93	8,277															60		
	015 016 038 039 056 073 094 100 101 105 106 157 158 172 173 174 176 179 194 156	A	1	100	100	10,000															5		
	198 209 213 215																						
	058	157	I	1	347	347	120,409															69	
	107	159	A	1	100	100	10,000															5	
	108 109 110 111 112 113 114 115 116 117 118 119 120 121 122 123 124 125 126 160	H	2	13	29	377															75		

		AREA HOMOGENEA																									
ZONA	MANZANAS																					COD	Tipo	Fren	Fondo	AREA	VALOR m2
47	127 128 156 180 181																					160	H 2	13	29	377 m2	75
	021 023 035 037 043 045 047 048 049 051 053 054 059 061 063 066 092 093 182 161 H 2																					72		70	5,040 m2	60	
	185 186 207																										
57	001 002 003 004 005 006 007 008 009 010 011 012 013 014 015 016 017 018 019																					023	H 1	45	55	2,475 m2	150
	020 021 022 023 024 025 026 027 028 029 030 031 032 033 034 035 036 037 038																										
	039 040																										
	042																					156	A 1	100	100	10,000 m2	5
	104																					158	I 1	208	205	42,640 m2	63
58	236 237 238 239 240 241 242 243 244 245 246 247 248 249 250 251 252 253 254																					006	H 3	13	30	390 m2	146
	255 256 257 258 259 260 261 262 263																										
	117 118 119 120 121 122 123 124 125 126 127																					008	H 3	8	31	248 m2	146
	023																					028	I 2	43	174	7,482 m2	150
	005 009 013 021 087 088 089 090 109																					114	H 1	51	74	3,774 m2	50
	107 111 113 115 116 128 129 130 131 132 133 134 135 136 137																					134	H 1	30	36	1,080 m2	110
	080 084 085 086 091 096 114 140 141 142 147 148 150 151 176 177 178 179 180																					162	H 1	76	76	5,776 m2	77
	189 190 191 193 267																										
	001 002 003 004 006 007 047 048 050 053 054 055 057 058 059 060 061 105 170																					164	H 2	59	64	3,776 m2	120
	027 030 067 073 074 075 078 079 081 082 092 093 094 095 099 101 103 108 139																					167	A 1	100	114	11,400 m2	5
	143 144 149 153 156 157 158 160 161 162 163 164 165 166 167 168 169 171 172																										
	175 181 182 184 192 194 195 196 197 198 199 201 202 203 204 205 206 207 208																										
	211																										
	038 039 043 044 046 049 051 052 056 062 063 064 065 066 068 069 070 071 072																					168	H 1	69	122	8,418 m2	30
	097 098 110 112 154 159 173 187 188																										
	155																					170	A 1	75	150	11,250 m2	5
	008 010 011 012 014 015 016 017 018 019 020 022 024 025 026 028 029 031 032																					176	H 1	63	76	4,788 m2	100
	033 034 035 036 037 040 041 042 045 100 102 104 106 145 146 174 186																										
	076 077 083 138 152 183 185 200																					179	H 1	100	114	11,400 m2	30



		AREA HOMOGENEA																									
ZONA	MANZANAS																					COD	Tipo	Fren	Fondo	AREA	VALOR m2
01	001 002 003 004 005 006 007 008 009 010 012 013 015 016 017 018 019 020 025																					001	H 2	15	25	375 m2	160
	026 027 028 029 030 031 035 036 037 038 039 040 045 046 047 048 049 050 055																										
	056 057 058 059 060 065 066 067 068 069 070 075 076 077 078 079 080 085 086																										
	087 088 089 090 095 096 097 098 099 100 105 106 107 108 109 110 115 116 118																										
	122 126 128 130 132 134 136 138 140 142 144 146 148 150 152 154 156 158 160																										
	162 164 166 168 170 171 174 176 178 180 184 186 187 188 190 191 192 194 196																										
	198 199 200 202 204 206 208 210 212 214 216 217 218 219 220 221 222 223 226																										
	271 273 276 277 278 307 308 414 428																										

		BANDA DE VALOR																
NOMBRE DE CALLE	ZONA MANZANAS																COD	VALOR m2
AVENIDA JUAREZ BENITO	01 002 003 004 005 006 015 016 017 019 020 025 026 077																300	200
	078 136 138 140 142 166 168 171 199 206 208 271 273																	
AVENIDA 16 DE SEPTIEMBRE	01 002 008 009 010																301	200
CALLE ABASOLO MARIANO	01 007 008 057 058																302	200
CALLE ESTRELLA	01 004 005 007																303	200
CALLE 2 DE MARZO	01 007 008																304	200



AREA HOMOGENEA																			
ZONA	MANZANAS												COD	Tipo	Fren	Fondo	AREA	VALOR m2	
01	011												002	H 4	18	25	450m2	240	
	390 447												003	H 1	30	30	900m2	35	
	201 203 205 207 211 213 215 224 227 228 229 230 231 232 233 234 235 236 237												007	H 1	22	35	770m2	68	
	238 239 240 241 242 243 244 245 246 247 310 311 312 313 314 365 366 367 375																		
	376 377 378 379 380																		
	248 249 250 251 252 253 254 255 256 257 258 259 260 261 262 263 264 267 269												009	H 1	35	55	1,925m2	68	
	270 315 316 317 318 319 320 321 322 323 324 361 362 363 364 460																		
	143 145 147 149												010	I 4	100	100	10,000m2	244	
	063 064 071 072 073 074 081 082 083 084 091 092 102 111 112 113 114 119 121												011	H 1	15	20	300m2	100	
	123 124 125 127 129 131 133 135 137 139 141 151 153 155 157 159 163 165 167																		
	169 173 175 325 326 327 328 329 330 331 332 333 334 335 336 337 338 339 340																		
	341 342 343 344 345 346 347 348 349																		
	117												012	H 1	30	50	1,500m2	86	
	032 034 279 280 473 477 505												013	H 1	18	25	450m2	71	
	061 062 093 094 101 437 486 487 488												017	H 1	25	35	875m2	55	
	181 182 189 281 282 283 284 285 286 288 289 290 291 292 293 294 295 296 297												018	H 2	10	15	150m2	120	
	298 299 300 301 302 303 304																		
	014 021 195 305 306												019	I 1	100	200	20,000m2	120	
	450 452 455 456												020	H 1	15	20	300m2	40	
	490 491 492 493 494 495 496 497 506 507 508												021	H 1	15	20	300m2	75	
	041 042 043 044 051 052 053 054 412 446 457 498 499 500 501 502 503 504												023	H 1	15	20	300m2	100	
04	001 002 003 004 005 006 007 008 009 010 011 012 013 014 015 016 017 018												008	H 1	15	30	450m2	100	
05	001 002 003 004 005 006 007 008 009 010 011 012 013 014 015 016 017 018 019												004	H 1	15	30	450m2	100	
	020 021 022 023 024 025 026 027 028 029 030 031 032 033 035 036 037 038 040																		

BANDA DE VALOR

NOMBRE DE CALLE	ZONA	MANZANAS	COD	VALOR m2
AVENIDA JUAREZ BENITO	05	010 011 012 013 037 038	305	150

AREA HOMOGENEA

ZONA	MANZANAS	COD	Tipo	Fren	Fondo	AREA	VALOR m2
05	034 041 042	012	H 1	30	50	1,500m2	86
	039 043 044	016	H 1	20	30	600m2	64
	046 047 048 049 051 052 053 054 055 056 057 058 059 062	027	H 1	15	20	300m2	100



AREA HOMOGENEA

ZONA	MANZANAS	COD	Tipo	Fren	Fondo	AREA	VALOR m2	
01	001 003 006 007 009 010 011 012 013 014 015 016 017 018 020 021 025 026 028	001	H 2	30	30	900m2	75	
	029 035 037 112 113 116 117 129 157							
	186 189 192 194 197 201 209 215	002	A 1	150	200	30,000m2	10	
	019 022 027 030 031 032 033 034 036 038 039 041 050 051 052 053 054 055 056	003	H 2	50	50	2,500m2	55	
	057 058 059 060 061 062 063 064 065 066 067 068 069 070 071 072 073 074 075							
	076 077 078 079 081 082 083 084 085 087 088 090 091 092 093 094 095 096 097							
	098 105 106 107 108 109 133 135 141 159 163 167 171 172 173 176							
	005 008 103 123	110	H 1	60	60	3,600m2	40	
	002 080 086 089 146	111	A 1	50	50	2,500m2	10	
	004 023 024 040 042 043 044 045 046 047 048 049 099 100 101 102 104 110 111	113	H 1	25	45	1,125m2	50	
	114 115 118 121 181 183 184							
06	027 086 089 104 105 106 107 108 109 111 112 113 114 115	008	H 2	15	30	450m2	20	
	001 002 003 004 005 007 009 011 012 013 016 019 022 023 024 025 028 030 031	108	H 2	30	40	1,200m2	50	
	032 033 034 038 040 042 045 058 060 082 100 103 123 132 140							
	006 008 010 014 015 018 020 021 026 029 035 036 039 043 044 046 047 048 049	109	H 1	40	60	2,400m2	35	
	050 052 053 054 055 056 057 059 061 063 064 066 067 068 069 070 071 072 073							
	074 075 076 077 078 079 080 081 083 084 085 087 088 091 092 093 094 095 096							

		AREA HOMOGENEA																					
ZONA	MANZANAS																	COD	Tipo	Fren	Fondo	AREA	VALOR m2
06	097 098 099 101 102 110 116 117 129 136 138																	109	H 1	40	60	2,400m2	35
19	001 002 003 004 005 006 007 008 009 010 011 012 013 014 015 016 017 018 019																	104	H 1	20	20	400m2	35
	021 022 023 024 025 026 027 028 029 030 031 033 035 036 037 039 041 042 045																						
	046 047 048 049 050 052 053 055 056 057 061 062 063 064																						
21	001 003 004 005 006 007 008 009 010 011 012 013 014 015 016 017 018 019 020																	103	H 1	20	35	700m2	40
	021 022 023 024 025 026 027 028 029 030 031 032 033 034 035 036 037 038 039																						
	040 041 042 043 044 045 046 047 048 049 050 051 052 053																						
26	006 008 010 012 021 022 023 123																	097	A 1	130	160	20,800m2	10
	002 020																	098	H 1	130	160	20,800m2	10
	101 102 103 104 105 106 107 108 109 110 111 112 113 114 115 116 117 118 119																	099	H 1	20	25	500m2	45
	121 125 132																						
	001 004 005 007 009 011 014 015 016 017 018 019 025 046 049 053 054 056 060																	100	H 2	30	50	1,500m2	60
	061 062 063 064 065 066 068 069 070 072 073 092 094 100																						
	003 026 028 029 030 034 037 038 047 048 055 057 058 075 076 078 079 086																	114	H 1	50	60	3,000m2	45
49	001 002 003 004 005 006 007 008 009 010 011 012 013 014 015 016 017 018 019																	080	H 1	40	80	3,200m2	20
	020 021 022 023 024 025 026 027 028 029 030 031 032 033 034 035 036 037 038																						
	039 040 041 042 043 044 045 046 047 048 049 050 051 052 053 054 055 056 057																						
	058 059 060 061 062 063 064 065 066 067 068 069 070 071 072 073 074 075 076																						
	077 078																						
56	001 002 003 004 005 006 007 008 009 010 011 012 013 014 015 016 017 018 019																	007	H 1	50	50	2,500m2	20
	020 021 022 023 024 025 026 027 028 029 030 031 032 033 034																						
60	001 002 003 004 005 006 007 008 009 010 012 013 014 019 021 022 023 024 025																	101	H 2	20	30	600m2	54
	027 028 033 041 078 079 080 081 084 088 089 090 091 175																						
	032 045 046 047 049 051 053 054 055 064 065 066 067 068 069 070 071 072 073																	102	H 1	40	40	1,600m2	20
	077 092 099 100 106 107 108 117 118 119 120 180																						
	011 020 035 036 037 038 039 059 060 061 074 075 082 083 087 094 095 096 105																	115	H 1	25	30	750m2	40
	115																						
	015 016 017 018 026 029 030 031 048 050 052 085 086 093 101 102 103 104 110																	116	H 1	25	30	750m2	38
	112																						
	143 144 145 146 147 148 149 150 151 152 153 154 155 156 157 158 159 160 161																	117	H 1	50	50	2,500m2	20
	162 163 165 168																						
	044 062 063 076 097 098 116 164 170 171																	118	A 1	100	150	15,000m2	8
	040 042 043 121 122 123 124 125 126 127 128 129 130 131 132 133 134 135 136																	119	H 1	20	25	500m2	20
	137 138 139 140 141 142 169																						
	034 056 057 058 111 113 114 166 190																	120	A 1	80	110	8,800m2	12
86	001 002 003 008 009 010 015 025 026 041 042 043 044 045																	125	H 1	57	90	5,130m2	20
	004 005 006 007 011 012 013 014 016 017 018 019 020 021 022 023 024 027 028																	126	H 1	100	100	10,000m2	10
	029 030 031 032 033 034 035 036 037 038 039 040 046 047 048 049 050 051 052																						
	053 054 055 056 057 058 059 060 061 062 063 064 065 066 067 068 069 070 071																						
	072 073 074 075 076 077 078 079 080 081 082 083 084 085 086 087 088 089 090																						
	091 092 093																						
87	001 002 003 004 005 006 007 008 009 010 011 012 013 014 015 016 017 018 019																	105	H 1	25	40	1,000m2	40
	020 021 022 023 024 025 026 027 028 029 030 031 032 033 034 035 036 037 038																						
	039 040 041 042 043 044 045 046 047 048 049 050 051 052 053 054 055 056 057																						
	058 059 060 061 062 063 064 065 066 067 068 069 070 071 072 073 074 075 076																						
	077 078 079 080 081 082 083 084 085 086 087 088 089 090 091 092 093 094 095																						
	096 097 098 099 100 101 102 103 104 105 106 107 108 109 110 111 112 113 114																						
	115 116 117 118 119																						
94	001 002 004 005 006 007 013 014 015 019 020																	004	H 1	15	30	450m2	20
	003 008 009 010 011 012 016 017 018 021 022 023 024 025																	005	A 1	100	100	10,000m2	10

**MUNICIPIO: CALTEPEC** **CODIGO: 144**

ZONA		AREA HOMOGENEA																		COD	Tipo	Fren	Fondo	AREA	VALOR
ZONA	MANZANAS																								
01	001 002 003 004 005 006 007 008 009 010 011 012 013 014 015 016 017 018 019																			001	H 2	20	30	600m2	86
	020 021 022 023 025 026 027 028 029 030 031 032 033 034 035 037 038 039 040																								
	041 042 044 045 046 047 048 049 050 055 056 057 058 059 060 061 062 066 068																								
	070 072 073 074 075 076 078 080 082 084 086 087 088 089 090 091 092 096 098																								
	100 102 104 106 108 110 112 114 116 118 120 121 122 123 124 126 130 132 134																								
	136 138 140 141 142																								

NOMBRE DE CALLE		ZONA	MANZANAS	COD	VALOR
CALLE	DOBLADO MANUEL	01	122	300	135

ZONA		AREA HOMOGENEA																		COD	Tipo	Fren	Fondo	AREA	VALOR
ZONA	MANZANAS																								
04	001 002 003 004 005 006 007 008 009 010 015 016 017 018 019 020 025 026 027																			002	H 2	15	25	375m2	60
	028 029 030 035 036 037 038 039 040 045 046 047 048 049 050 055 056 066 070																								
	011 012 013 014 021 022 023 024 031 032 033 034 041 042 043 044 051 052 053																			003	H 1	20	25	500m2	38
	054 057 058 060 062 064 068 073 075 076 077 078 079																								
	331 332 333 334																			006	H 3	8	15	120m2	225

**MUNICIPIO: CHILTEPEC** **CODIGO: 129**

ZONA		AREA HOMOGENEA																		COD	Tipo	Fren	Fondo	AREA	VALOR
ZONA	MANZANAS																								
01	200																			003	H 3	16	20	320m2	790
	201 202 203 204 205																			004	C 3	15	25	375m2	1,250
	100 101 102 103 104 105 106 107 108 109 120 121 122 123 124 125 126 127 128																			019	H 4	8	20	160m2	750
	130 131 132 135 136 137 138 139 140 141 142 143 145 146																								

NOMBRE DE CALLE		ZONA	MANZANAS	COD	VALOR
AVENIDA	LOS FRESNOS	01	100 101 102 103 104 105 106 107 108 109	307	1,040
AVENIDA	JIMENEZ CANTU JORGE	01	100	311	1,060

ZONA		AREA HOMOGENEA																		COD	Tipo	Fren	Fondo	AREA	VALOR
ZONA	MANZANAS																								
01	098 099 111 112 113 114 115 116 117 118 119 129 134 144 147 148 299 897 898																			131	H 4	6	16	96m2	966
	899 900 901 902 903 904 905 906 907 909 910 911 912 913 914 915 916 917 918																								
	919 920 921 922 923 924 925 926 927 928 929 930 931 932 933 934 935 936 937																								
	938 939 940 941 942 943 945 946 947 948 949 950 951 952 953 954 955 956 960																								
	961 962 963 964 965 966 967 968 969 970 971 972 973 974 975 976 977 978 979																								
	980 981 982 983 984 985 986 987 988 989 990 991 992 993 994 995 996 997 998																								
	999																								

NOMBRE DE CALLE		ZONA	MANZANAS	COD	VALOR
AVENIDA	QUETZALCOATL	01	901	308	1,290
CALLE	CALLE 179	01	923 925 926 927 928 929 930 931 932 933 935 936 937	310	1,250
			943		

ZONA		AREA HOMOGENEA																		COD	Tipo	Fren	Fondo	AREA	VALOR m2
01	957 958																			134	H 1	50	100	5,000m2	60
	110																			136	C 3	30	80	2,400m2	1,250

NOMBRE DE CALLE		ZONA MANZANAS																		COD	VALOR m2
AVENIDA LOS FRESNOS		01 110																		327	1,370

ZONA		AREA HOMOGENEA																		COD	Tipo	Fren	Fondo	AREA	VALOR m2
02	161 162 168 172 173 174 175 176 177 178 179 180 181 183 184 186 187 188 189																			067	H 2	10	20	200m2	300
	190 191 192 193 194 195 196 197 198 199 200 202 203 204 205 206 207 208 209																								
	210 212 213 214 215 216 217 218 219 221 222 223 224 225 227 228 229 230 231																								
	239 240 265 266 273 274 300 301 302 303 304 305 306 307 308 309 310 313 369																								
	403 409 420 421 422 423 500 501 502 503 504 505 506 507 508 509 510 511 512																								
	513 514 515 516 910																								
	001 002 004 006 010 012 013 016 020 022 024 027 029 031 033 035 038 042 044																			069	H 3	8	12	96m2	670
	046 048 050 052 054 055 056 058 060 065 066 067 068 069 072 073 075 076 078																								
	079 080 082 083 084 085 086 087 090 092 093 094 096 098 100 102 104 106 110																								
	112 114 116 119 121 125 126 127 130 131 132 133 135 137 139 141 143 144 145																								
	146 147 148 150 151 152 153 154 155 156 157 158 159 160 163 164 165 166 167																								
	169 170 171 182 185 220 400 401 407 414 415																								
	235																			157	E 1	60	100	6,000m2	50
	407 408																			159	I 2	50	100	5,000m2	450
03	030 031 032 033 034 035 036 037 038 039 040 041 042 043 044 045 046 047 048																			001	H 3	7	18	126m2	966
	049 050 051 052 053 054 055 056 057 058 059 060 581 582 583 584 585 586 587																								
	588 589 590 591 594 595 596 597 598 599 600 601 602 603 604 605 606 607 608																								
	609 610 611 612 613 614 615 616 617 618 619 620 621 622 623 624 625 626 627																								
	628 629 630 631 632 633 634 635 636 638 639 640 642 643 644 645 646 647 648																								
	649 651 652 655 666 667 668 669 670 671 672 673 674 675 676 677 678 679 680																								
	681 682 683 684 685 686 687 688 689 691 700 701 702 703 704 705 706 707 708																								
	715 716 717 718 719 720 721 722 723 724 725 726 727 728 729 730 731 732 733																								
	734 735 736 737 738 739 740 743 744 745 746 747 748 749 750 751 752 753 754																								
	755 756 757 758 759 760 761 762 763 764 765 766 767 768 769 770 771 772 773																								
	774 775 776 777 778 779 780 781 783 784 785 786 787 788 789 790 791 792 793																								
	795 796 797 798 801 802 803 804 811 812 813 814 815 816 817 818 820 821 822																								
	823 824 825 826 827 828 829 830 831 832 833 834 835 836 838 839 840 841 842																								
	843 844 845 874 915 916 917 918 981																								

NOMBRE DE CALLE		ZONA MANZANAS																		COD	VALOR m2
AVENIDA QUETZALCOATL		03 581 840																		309	1,540

ZONA		AREA HOMOGENEA																		COD	Tipo	Fren	Fondo	AREA	VALOR m2
03	061 062 063 064 065 066 067 068 069 080 081 123 165 166 167																			002	C 2	15	25	375m2	1,295
	082 083 084 086 087 132 133 135 136 140 141 142 143 144 145 146 147 148 149																			011	H 2	12	20	240m2	354
	150 151 152 153 154 155 156 160 161 170 171 172 173 174 175 176 177 178 179																								
	180 181 182 183 184 185 186 187 188 593																								
	076 077 078 079 088 089 090 091 092 093 094 095 096																			014	C 2	15	25	375m2	1,250
	005 006 007 008 009 010 011 012 013 014 015 016 017 018 019 020 021 022 023																			015	H 3	8	15	120m2	966
	969 970																								

BANDA DE VALOR		
NOMBRE DE CALLE	ZONA MANZANAS	COD VALOR m2
AVENIDA TEXCOCO	03 969 970	313 1,340

AREA HOMOGENEA		
ZONA MANZANAS	COD Tipo Fren Fondo	AREA VALOR m2
03 955 956 957 959 960 961 963 968	016 H 2 12 20	240 m2 440

BANDA DE VALOR		
NOMBRE DE CALLE	ZONA MANZANAS	COD VALOR m2
AVENIDA JIMENEZ CANTU JORGE	03 959 961 968	312 640
AVENIDA INVERNADERO	03 955 956 959 968	326 640

AREA HOMOGENEA		
ZONA MANZANAS	COD Tipo Fren Fondo	AREA VALOR m2
03 545 550 551 552 553 555 560	018 I 3 25 75	1,875 m2 646
085 097 098 113 114 115 116 117 119 120 121 122 710	135 E 1 100 100	10,000 m2 850
110 125 126 127 128 130 131 162	139 H 1 50 50	2,500 m2 70
04 033 034 035 085 146 260 261 262 263 264 315 316 318 319 320 321 323 324 325	018 I 3 25 75	1,875 m2 646
326 327 328 401 402 403 404 405 406 407 408 415 450 460 462 463 464 465 504		
511 518 521		
001 002 003 004 005 009 010 011 012 013 014 015 016 017 018 021 022 023 025 021 H 3	20 20	400 m2 720
028 029 030 038 049		
140 141 142 143 144 145 276 317	044 H 2 9 20	180 m2 300
409 410 411 412 413	135 E 1 100 100	10,000 m2 850
05 006 014 023 028 030 031 032 033 034 035 036 037 039 043 045 047 049 077 081	025 H 5 12 25	300 m2 850
152 153 154 155 156 157 158 159 161 162 163 164 165 166 167 168 169 170 171		
172 180 181 182 183 184 185 186 187 188 189 190 191 192 193 194 196 197 198		
221 222 224 226 247 256 258 259 262 276 293 310 311 312 334 364 365 366 368		
374 375 376 377 379 390 391 400 410 420 425 430 435 449 450 451 452 453 455		
460 465 470 471 472 475 485 490 495 500 504 505 510 512 516 517 519 525 530		
540 545 549 550 551 558 560 575 599 600 601 603 605 606 607 609 611 614 650		
675 676 690 691 700 709 720 730 731		
100 103 104 105 106 107 108 109 110 111 112 113 114 115 116 117 118 119 120 143 H 4	30 60	1,800 m2 620
121 122 173 175 178 195 200 201 205 210 211 220 240 260 270 273 278 281 282		
285 286 290 300 301 305 320 339 340 350 360 362		
160 612 613 615 617 618 619 620 621 622 623 624 625 626 627 628 629 630 631 144 H 4	20 30	600 m2 385
632 633 634 635 636 637 638 640 641 642 643 644 645 646 648 649 653 654 655		
657 659 660 661 662 663 664 665 666 667 668 669 670 671 672 673 674 678 679		
680 681 682 683 684 686 687 688 693 735 736 737 738 739 740 741 742 743 744		
746 747 748		
780 799	145 E 1 50 100	5,000 m2 120
751	146 E 1 50 100	5,000 m2 120
06 153 263	018 I 3 25 75	1,875 m2 646
091 092 093 094 095 096 097 098 099 100 101 103 104 105 106 107 108 109 110	037 H 3 6 16	96 m2 750
111 112 113 114 115 116 117 118 119 120 121 123 124 125 126 127 128 129 130		
131 132 133 134 135 136 137 138 139 140 141 142 143 144 145 146 147 148 149		
151 152 154 155 156 157 158 159 160 161 162 163 164 165 166 167 168 169 170		
171 172 173 174 175 176 177 178 179 180 181 182 183 184 185 186 187 188 189		
190 191 192 193 194 195 196 198 199 201 202 203 204 205 206		

BANDA DE VALOR		
NOMBRE DE CALLE	ZONA MANZANAS	COD VALOR m2
PASEO DE LOS HACIENDAS	06 164 165 167 172 173 174 175 205	324 900
PASEO DE LOS HACIENDAS	06 127 131 132 133 134 135 136 137 138 139 140 142 143	328 900
	144 151 155 157 160 161	

		AREA HOMOGENEA																								
ZONA	MANZANAS	COD	Tipo	Fren	Fondo	AREA	VALOR m2																			
06	001 002 003 004 005 006 007 009 010 011 012 013 015 016 021 022 023 031 032	038	H 2	15	20	300	m2	280																		
	035 036 102																									
	476 477 478 479 480 481 482 483 484 485 486 487 488	040	I 3	60	120	7,200	m2	455																		
	323 324 495 496 497 498 499 500 501 502 503 504 505 506 507 508 509	042	I 3	50	100	5,000	m2	646																		
	216	054	H 5	8	15	120	m2	550																		
	150 210 211 212 213 331	055	I 3	50	120	6,000	m2	646																		
	340	121	E 1	50	100	5,000	m2	300																		
	330	123	H 1	50	100	5,000	m2	200																		
	300 301 302 303 304 305 306 307 308 309 310 311 312 313 314 315 316 317 318	125	H 1	50	100	5,000	m2	60																		
	319 320 321 322																									
	251 252 253 254 255 256 257 258 259 260 261 262	129	E 1	50	100	5,000	m2	315																		
	07	124 125 126 127 128 129 130 131 133	042	I 3	50	100	5,000	m2	646																	
		060 061 062 063 067 070 071 072 073 074 077 078 081 082 083 084 085 086 087	043	H 2	12	25	300	m2	200																	
		088 089 090 101 106 107 115 120 121 123 132 134 135 136 137 138 145 146 147																								
		148 149 150 151 152 153 154 155																								
097 099 100 109		061	I 3	50	120	6,000	m2	350																		
001 002 005 007 009 011 012 013 014 015 027 029 032 035 036 037 096 098 104		063	H 2	20	30	600	m2	200																		
105 110 111 112 140 141																										
080 091 092 093 094 095 139		120	I 3	25	75	1,875	m2	400																		
08		106 107 109 110	004	C 3	15	25	375	m2	1,250																	
		606 610 611 612 613 614 615 616 617 618 619 620 621 622 623 624 625 626 627	020	H 4	8	20	160	m2	1,554																	
		628 629 630 631 633 634 635 636 637 639 641 642 643 644 645 646 647 648 649																								
		650 651 652 653 654 655 656 657 658 659 660 661 663 664 666 667 668 669 671																								
		672 673 674 675 676 677 678 679 680 681 682 683 684 685 686 687 688																								
		035 036 038 040 041 042 043 044 045 046 047 048 049 050 051 052 053 054 055	022	H 2	10	20	200	m2	360																	
		056 057 058 059 060 061 062 063 065 066 088 111 112 113 114 115 119 120 121																								
	122 123 124 125 126 127 128 129 141 142 143 144 149 156 158 159 160 161 162																									
	163 164 165 166 167 168 169 170 171 172 173 174 175 212 213 215 216 217 218																									
	219 220 221 222 223 224 225 226 227 228 229 230 231 232 233 234 235 236 237																									
	238 239 240 241 242 243 244 245 246 247 248 249 250 251 252 253 254 255 256																									
	257 258 260 261 262 263 264 265 266 267 268 269 270 271 272 273 274 275 287																									
	288 289 290 291 292 293 294 295 296 297 298 299 300 302 303 304 305 306 307																									
	308 309 310 339 341 342 343 344 345 346 347 348 349 350 353 355 356 357 358																									
	359 360 375 379 380 381 382 383 384 385 386 387 388 389 390 391 392 394 395																									
396 397 398 399 401 402 403 404 405 406 407 408 409 410 411 412 413 414 415																										
416 417 419 420 421 422 423 424 425 426 427 428 429 430 431 432 433 434 435																										
436 437 438 439 440 441 442 443 444 445 446 447 448 450 451 452 453 454 455																										
456 457 458 459 460 461 465 466 468 469 476 477 478 479 735 749 750 751 752																										
753 754 755 756 757 758 760 761 762 763 764 765 766 767 768 769 770 771 772																										
773 774 775 776 777 778 779 780 781 782 783 784 785 786 787 788 789 790 791																										
792 793 794 795 796 797 798 799 800 801 802 803 804 805 806 807 808 809 810																										
811 812 813 814 815 816 817 818 819 820 821 822 823 824 828 829 835 836 837																										
839 840 841 842 843 845 846 847 848 849 850 851 853 854 855 856 858 859 860																										
861 862 863 864 865 866 867 868 869 871 872 873 874 875 876 877 878 879 880																										
881 882 883 884 885 886 887 888 889 890 891 892 909 925 927 928 929 930 931																										
932 933 934 935 936 937 938 939 940 993																										

BANDA DE VALOR

NOMBRE DE CALLE	ZONA	MANZANAS	COD	VALOR m2
AVENIDA TORRE OMEGA	08	269 355 375 386 398 403 404 414 415 424 430 443 448	305	665
		450 849 859 871 872		

ZONA		AREA HOMOGENEA												COD	Tipo	Fren	Fondo	AREA	VALOR m2
08	090 091 092 093 094 095 096 097 098 099 100 101 102 103 104 105 130 131 132													024	H 3	16	20	320m2	550
	133 134 135 136 137 138 139 140																		
	577													048	H 3	16	20	320m2	550
	471 529													071	H 4	30	200	6,000m2	320
	001 002 003 004 005 006 007 008 009 010 011 012 013 014 015 016 017 018 019													100	H 3	8	15	120m2	840
	020 021 022 023 024 025 026 027 028 029 030 031 067 068 069 070 071 072 073																		
	074 075 076 077 078 079 080 081 082 696																		

NOMBRE DE CALLE		ZONA	MANZANAS	COD	VALOR m2
CALLE	RIO LERMA	08	017 018 019 028 067	316	1,280

ZONA		AREA HOMOGENEA												COD	Tipo	Fren	Fondo	AREA	VALOR m2
08	145 150 151 152 153 154 155 176 177 178 179 180 181 182 183 184 185 186 187													140	H 2	10	20	200m2	280
	188 189 191 192 193 196 197 198 276 277 278 279 280 281 282 283 284 285 286																		
	313 314 315 316 317 318 319 320 321 322 323 324 325 326 327 328 329 330 331																		
	332 333 334 335 336 337 338 351 352 361 362 363 364 365 366 367 368 369 370																		
	371 372 373 374 376 377 378 826 827 844																		

NOMBRE DE CALLE		ZONA	MANZANAS	COD	VALOR m2
AVENIDA	CUAUTITLAN TZCALLI	08	145 179 180 181 182 183 184 185 313 314 337 351 352	302	390
			827		

ZONA		AREA HOMOGENEA												COD	Tipo	Fren	Fondo	AREA	VALOR m2
08	740													141	H 3	50	100	5,000 m2	320
	086													142	E 1	100	200	20,000 m2	350
	480 481 482 483 484 485 486 487 488 489 490 491 492 493 494 495 496 497 498													147	H 2	10	20	200 m2	330
	499 502 503 504 505 506 507 508 509 511 512 513 514 515 516 517 518 519 521																		
	522 523 524 527 531 532 533 534 536 537 538 539 541 542 543 544 545 546 547																		
	548 549 552 553 554 555 556 557 558 559 560 561 562 563 564 565 566 567 568																		
	569 570 571 572 573 574 581 582 583 584 585 586 587 588 589 590 591 592 593																		
	594 595 596 597 900 901 902 903 904 905 906 907 908 910 941 943 944 945 946																		
	947 948 949 950 951 952 953 954 955 956 957 958 959 960 961 962 963 964 967																		
	968 970 971 972 975 976 979 980 981 982 983 984																		

NOMBRE DE CALLE		ZONA	MANZANAS	COD	VALOR m2
CALLE	PINGUINOS	08	524	300	520
CALLE	MANZANOS	08	984	301	650

ZONA		AREA HOMOGENEA												COD	Tipo	Fren	Fondo	AREA	VALOR m2
08	470 500 501 510 520 525 528 530 535 540 550 575 578 580 600 717 911 912 913													149	H 2	50	100	5,000 m2	250
	914 915 916 917 918 920 921 922 923 924 977																		
	201 202 203 204 205 206 207 208 209 211 214 604 605													150	H 2	25	60	1,500 m2	200
	200													151	H 1	50	100	5,000 m2	60
	400													165	H 4	7	15	105 m2	600

		BANDA DE VALOR																						
NOMBRE DE CALLE		ZONA MANZANAS															COD VALOR m2							
AVENIDA CUAUTITLAN IZCALLI		08 400															304	650						
		AREA HOMOGENEA																						
ZONA	MANZANAS																COD	Tipo	Fren	Fondo	AREA	VALOR m2		
09	001 002 003 010 011 012 015 018 021 024 077																056	H 2	15	30	450 m2	245		
	020																057	H 1	50	120	6,000 m2	200		
	041 042 043 044 045 046 048 049 050 052 054 059 060 061 070 071 072 073 075																060	H 2	15	30	450 m2	200		
	082 083 085																							
	005 008 014 026 078 100 303																061	I 3	50	120	6,000 m2	350		
	301 302																062	H 2	15	20	300 m2	200		
	040 047 051 058 062 063 064 066 067 068 069 076 080 088 089																122	H 1	50	100	5,000 m2	60		
10	185 197 198 199 200 215 230 232 250 251 252 253 254 255 260 261 265 270 271																006	H 2	15	20	300 m2	245		
	272 275 277 278 281 296 297 300 304 305 321																							

		BANDA DE VALOR																						
NOMBRE DE CALLE		ZONA MANZANAS															COD VALOR m2							
AVENIDA LAS TORRES		10 215															306	375						
		AREA HOMOGENEA																						
ZONA	MANZANAS																COD	Tipo	Fren	Fondo	AREA	VALOR m2		
10	041 078 079 080 110 150 160 180																024	H 3	16	20	320 m2	550		
	216 217																044	H 2	9	20	180 m2	300		
	220 221 222 223 224 225 226 474 477 478 479 481 482 483 484 485 486 487																047	H 3	16	20	320 m2	550		
	450 451 452 453																064	I 3	50	120	6,000 m2	550		
	350 351 352 353 354 389																065	H 3	16	20	320 m2	680		
	162																074	E 1	50	100	5,000 m2	70		
	234 235 236 237 238 239 240 241 242 243 244 897 898 899 900																101	H 2	8	16	128 m2	300		
	390																103	C 3	50	100	5,000 m2	2,100		
	163 164 165 167 168 171 172 173 175 176 177 182 183 184 189 190 191 195 714																148	H 2	10	20	200 m2	175		
	715 716 718 719 720 721 722 723 724 725 726 727 728																							
	001 002 004 005 006 007 008 009 010 011 012 013 014 015 016 018 019 020 021																152	H 2	10	20	200 m2	300		
	022 024 025 026 027 028 029 031 033 034 035 036 037 038 039 040 042 043 044																							
	045 046 047 048 049 051 052 053 054 057 058 059 061 062 063 064 065 067 068																							
	070 071 072 073 087 089 092 093 094 095 096 097 098 099 100 101 102 103 104																							
	105 107 108 125 126 127 128 130 131 132 133 134 135 136 137 138 140 141 142																							
	143 144 145 146 147 148 149 151 152 153 154 155 156 157 214 308 309 310 311																							
	177 910 911 912 942																							
	273 320																153	I 2	50	100	5,000 m2	450		
	081 082 085 088 090 109 112 113 114 115 116 117 118 119 120 121 122 123 124																154	H 3	25	100	2,500 m2	660		
	129 218 410 411 412 413 414 415 416 417 418																							
	084 340 362 370 385 386 468 469 475 476 488 489 490 491 492 493 494 495 496																155	H 2	15	20	300 m2	280		
	497 498 914 915 916 919 920 921 922 923 924 925 926 927 928 929 930 931 932																							
	933 934 935 936 937 938 940 941 943 944 945 946 947 948 949 950																							

		BANDA DE VALOR																						
NOMBRE DE CALLE		ZONA MANZANAS															COD VALOR m2							
AUTOPIS MEXICO QUERETARO		10 370															329	1,300						
		AREA HOMOGENEA																						
ZONA	MANZANAS																COD	Tipo	Fren	Fondo	AREA	VALOR m2		
10	050 159 161 170 276 326 327 328 329 330 331 332 333 334 335 336 337																156	I 2	50	100	5,000 m2	450		
	341 356 357 358 359 360 363 364 365 366 367 368 369 371 372 373 374 375 376																160	H 3	20	50	1,000 m2	720		
	378 379 380 381 382 383 384 387 388 391 392 393 394 395 396 397 398 399 400																							
	402 403 404 405 406 407 408 409																							
11	020 021 022 023 024 025 026 027 028 029 061 062 063 064 065 066 067 068 069																147	H 2	10	20	200 m2	330		
	001 002 003 004 005 006																148	H 2	10	20	200 m2	175		
	031 032 042 043 050																158	H 1	50	100	5,000 m2	60		
	060 080 090																167	C 2	100	100	10,000 m2	1,250		



AREA HOMOGENEA															COD	Tipo	Fren	Fondo	AREA	VALOR m2					
ZONA	MANZANAS																								
12	001	002	003	004	005	006	014	015	016	009	H 2	10	20	200m2	354										
	032	076	077	087	088	102	103	106	107	112	113	120	122	123	124	126	127	128	129	027	H 2	15	20	300m2	250
	130	131	132	133	137	139	140	141	142	143	144	145	146	147	148	150	151	152	155						
	156	158	159	160	161	162	163	165	168	169	174	175	180	181	186	187	189	190	191						
	192	193	194	195	196	198	200	201	202	203	204	206	207	208	209	210	212	213	214						
	215	217	218	220	221	222	223	224	226	227	228	229	233	234	235	237	238	239	240						
	243	244	245	246	248	249	250	252	253	255	256	257	258	259	260	261	263	264	265						
	266	267	268	269	271	273	277	278	279	281	282	283	284	285	287	288	289	290	291						
	293	294	295	296	302	303	306	307	308																

BANDA DE VALOR															COD	VALOR m2
NOMBRE DE CALLE		ZONA MANZANAS														
AVENIDA MORRELOS		12	189	190	198	204	206	207	210	243	244	245	246		314	380
AVENIDA HIDALGO		12	175	190	191										315	380

AREA HOMOGENEA															COD	Tipo	Fren	Fondo	AREA	VALOR m2					
ZONA	MANZANAS																								
12	010	029	033	034	035	036	037	038	039	040	041	042	043	044	045	070	071	072	073	133	H 1	50	100	5,000m2	60
	074	075	078	079	080	081	082	083	084	085	086	101	262												
	030	031	046	047	048	049	051	052	053	054	055	056	057	058	059	060	061	062	063	137	H 4	39	150	5,850m2	300
	064	065	066	067	068	069	070	071	072	073	074	075	076	077	078	080	081	082	083						
	085	086	087	088	089	090	091	092	093	094	095	096	097	098	099	700	701	703	704						
	705	706	707	708	709	710	711	712	713	714	715	716	717	718	719	720	721	722	723						
	724	725	727	728	775	779																			
13	247	248	249																	029	H 2	10	30	300m2	300
	224	241	242	300	301	302	303	304	305	306	307	308	309	310	311	312	313	314	049	H 2	8	20	160m2	175	
	001	002	003	004	005	006	007	008	009	010	011	012	013	014	015	016	017	018	019	051	H 2	12	20	240m2	210
	020	021	022	023	024	025	026	027	028	029	030	031	032	033	034	035	036	037	038						
	039	040	041	042	043	044	045	046	048	049	050	056	057	058	059	060	061	062	063						
	064	065	066	067	068	069	070	071	072	075	076	078	080	082	083	084	086	087	089						
	090	091	092	093	094	095	096	097	101	102	103	104	105	106	107	108	109	110	111						
	112	113	115	117	118	119	120	121	122	123	124	127	128	129	130	131	132	133	134						
	135	136	149	150	151	152	153	154	155	156	157	158	159	160	161	162	163	164	165						
	166	167	168	169	170	171	183	191	220	221	222	229	244	245											

BANDA DE VALOR															COD	VALOR m2	
NOMBRE DE CALLE		ZONA MANZANAS															
AVENIDA CARRANZA VENUSTIANO		13	061	062	067	096	110	111	120	121						317	350
CALLE MADERO FRANCISCO I.		13	067	069	070										318	350	

AREA HOMOGENEA															COD	Tipo	Fren	Fondo	AREA	VALOR m2					
ZONA	MANZANAS																								
13	200	203	204	205	206	207														053	H 2	12	20	240m2	150
	081	116	175	176	178	179	180	181	184	185	187	188	189	190	209	210	211	212	213	132	H 1	50	100	5,000m2	60
	214	215	216	217	218	219	223	225	226	240	243	246													
	208	227	228																	138	H 1	50	100	5,000m2	60
14	001	002	003	004	005	006	007	008	010	011	012	013	014	015	017	019	020	021	022	034	H 2	15	25	375m2	150
	023	024	025	026	027	028	029	030	031	032	036	037	038	090	100	101	102	103							
	333	334	335	336	337	338	339	340	341	342	343	344	345	346	347	348	349	350	351	036	H 3	6	20	120m2	750
	352	353	354	355	356	357	358	359	360	361	362	363	364	365	366	367	368	369	370						
	371	372	373	374	375	376	377	378	379	380	381	382	383	384	385	386	387	388	389						
	390	391	392	393	394	395	396	397	399	400	401	402	471	472	473	474	475	476	477						
	478	479	480	481	482	484	485	488	489	490	518														

		BANDA DE VALOR																
NOMBRE DE CALLE		ZONA MANZANAS														COD VALOR m2		
AVENIDA	PASEO DE LOS BOSQUES	14	335	336	338	348	349	350	351	352	372	373	374				323	900
AVENIDA	PASEO DE LOS BOSQUES	14	353	354	355												325	900

		AREA HOMOGENEA																			
ZONA	MANZANAS															COD	Tipo	Fren	Fondo	AREA	VALOR m2
14	033 034															072	I 1	50	100	5,000 m2	70
	590 591 592 593 594 595 596 597 598 599 600 601 602 603 604 605 606 607 608															110	H 3	12	19	228 m2	825
	609 610 611 612 656 657 658 659 660 661 662 663 664 665 666 667 668 669 671																				
	672 673 674 675 676 677 678 679 680 681 682 683 685 686 687 688 689 690 691																				
	692 693 694																				
	059 060 069 070 071 072 073 074 075 076 077 078 079 081 630 631 632 633 634															111	H 3	6	20	120 m2	825
	635 636 637 638 640 645 653															124	E 1	200	200	40,000 m2	500
	009 080 082 085 086 087 088 091 092 093 094 095 097 098 111 112 613															112	H 1	50	100	5,000 m2	60
	487															124	E 1	200	200	40,000 m2	500
	491 492 493 494 495 496 497 498 499 501 502 503 504 505 506 507 508 509 510															126	H 3	20	20	400 m2	560
	511 512 513 514 515 516 517 520 521 522 523 524 525 526 527 528 529 530 531																				
	532 533 534 535 536 537																				
	050 051 052 053 054 055 056 057 058 061 062 063 064 065 066 067 068 104 105															127	H 1	50	100	5,000 m2	60
	106 107 108 109 110																				
	403 404 405 406 407 408 409 420 421 422 423 424 425 426 427 428 429 430 431															128	H 4	11	19	209 m2	1,173
	432 433 434 435 436 437 438 439 440 441 443 444 445 446 447 448 449 450 451																				
	452 453 454 455 456 457 458 459 468 469 900																				
	442															166	C 3	15	25	375 m2	1,250
	147															028	H 3	16	20	320 m2	550
19	001 002 003 004 005 006 010 011 012 013 015 019 023 024 025 026 027 028 029															029	H 2	10	30	300 m2	300
	030 031 032 033 034 035 036 037 038 039 040 041 042 043 044 045 046 047 048																				
	049 050 051 052 053 054 056 057 059 060 061 062 063 065 066 067 068 069 070																				
	071 072 073 075 076 077 078 079 080 081 082 083 084 086 087 088 089 090 120																				
	131 146 148 150 151 152 153 154 155 156 157 158 159 160 161 162 163 164 165																				
	168 169 170 171 173 177 178 179 180 181 182 185 189 190 191 192 193 194 195																				
	196 197 198 199 200 201 202 203 204 205 206 207 208 210 211 212 213 214 215																				
	216 217 218 219 220 221 222 223 224 225 226 227 243 247 248 250 251 252 253																				
	254 256 257 258 259 260 261 262 263 264 265																				

		BANDA DE VALOR																			
NOMBRE DE CALLE		ZONA MANZANAS														COD VALOR m2					
AVENIDA	LA AURORA	19	019	045	048														319	350	
AVENIDA	LA AURORA	19	001	002	003	026														320	350
AVENIDA	CASTRO ANTONIO	19	003	004	029	031	061	062	185	256	257	260							321	350	

		AREA HOMOGENEA																			
ZONA	MANZANAS															COD	Tipo	Fren	Fondo	AREA	VALOR m2
19	230															112	H 1	50	100	5,000 m2	60
	074 085 091 092 093 094 095 096 097 098 099 100 101 102 103 104 105 106 107															130	H 3	9	20	180 m2	590
	108 109 110 112 113 114 115 116 117 118 119 121 122 123 124 125 126 127 128																				
	129 130 132 133 134 135 136 137 138 139 140 141 142 143 145 228																				
	231 232 233 234															132	H 1	50	100	5,000 m2	60
	166 167 255															133	H 1	50	100	5,000 m2	60
	407															162	H 4	7	15	105 m2	750
	408															163	H 4	6	15	90 m2	750
	238 239 240 241 249 266 267 268 269 270 271 272 273 274 275 276 277 278 279															164	H 3	6	19	114 m2	300
	281 282 283 284 285 286 287 288 289 290 291 293 294 295 296 297 299																				
20	004 005 006 007 008 009 010 011 012 013 014 015 016 017 018 019 020 021 022															028	H 3	16	20	320 m2	550
	023 025 027 028 029 031 032 033 034 035 036 038																				

		BANDA DE VALOR																	
NOMBRE DE CALLE		ZONA MANZANAS														COD VALOR m2			
CALLE	NEVADO DE TOLUCA	20	014	015														322	730

TABLA DE VALORES UNITARIOS DE CONSTRUCCIONES PARA EL AÑO 2003

CÓDIGO	USO	CLASE	CATEGORÍA	UNIDAD	VALOR UNITARIO
HA1	H A B I T A C I O N A L	PRECARIO	BAJO	M2	\$859.00
HA2			MEDIO	M2	\$1,107.00
HA3			ALTO	M2	\$1,392.00
HB1		ECONÓMICO	BAJO	M2	\$1,710.00
HB2			MEDIO	M2	\$2,072.00
HB3			ALTO	M2	\$2,475.00
HC1		I. SOCIAL	BAJO	M2	\$2,342.00
HC2			MEDIO	M2	\$2,745.00
HC3			ALTO	M2	\$3,182.00
HD1		REGULAR	BAJO	M2	\$2,935.00
HD2			MEDIO	M2	\$3,451.00
HD3			ALTO	M2	\$4,035.00
HE1		BUENO	BAJO	M2	\$4,677.00
HE2			MEDIO	M2	\$5,390.00
HE3			ALTO	M2	\$6,174.00
HF1		MUY BUENO	BAJO	M2	\$7,044.00
HF2			MEDIO	M2	\$8,015.00
HF3			ALTO	M2	\$9,111.00
HG1	LUJO	BAJO	M2	\$10,359.00	
HG2		MEDIO	M2	\$11,765.00	
HG3		ALTO	M2	\$13,371.00	
CA1	C O M E R C I A L	ECONÓMICO	BAJO	M2	\$1,604.00
CA2			MEDIO	M2	\$1,957.00
CA3			ALTO	M2	\$2,367.00
CB1		REGULAR	BAJO	M2	\$2,831.00
CB2			MEDIO	M2	\$3,356.00
CB3			ALTO	M2	\$3,958.00
CC1		BUENO	BAJO	M2	\$4,640.00
CC2			MEDIO	M2	\$5,385.00
CC3			ALTO	M2	\$6,210.00
CD1		MUY BUENO	BAJO	M2	\$7,097.00
CD2			MEDIO	M2	\$8,074.00
CD3			ALTO	M2	\$9,151.00
CE1		LUJO	BAJO	M2	\$10,474.00
CE2			MEDIO	M2	\$11,834.00
CE3			ALTO	M2	\$13,373.00
IA1	I N D U S T R I A L	ECONÓMICO	BAJO	M2	\$781.00
IA2			MEDIO	M2	\$985.00
IA3			ALTO	M2	\$1,212.00
IB1		LIGERO	BAJO	M2	\$1,461.00
IB2			MEDIO	M2	\$1,729.00
IB3			ALTO	M2	\$2,021.00
IC1		MEDIANO	BAJO	M2	\$2,331.00
IC2			MEDIO	M2	\$2,670.00
IC3			ALTO	M2	\$3,035.00
ID1		PESADO	BAJO	M2	\$3,425.00
ID2			MEDIO	M2	\$3,843.00
ID3			ALTO	M2	\$4,300.00
IF1	C O M P L E M E N T A R I O	BAJO	M2	\$1,747.00	
IG2		MEDIO	M2	\$2,350.00	
IH3		ALTO	M2	\$3,132.00	
IH4		MUY ALTO	M2	\$4,137.00	
II1	T A N Q U E	BAJO (Cisterna)	M3	\$2,720.00	
IJ2		MEDIO (Elevado metálico)	M3	\$3,490.00	
IK3		ALTO (Elevado concreto)	M3	\$6,388.00	
IL1	S I L O	BAJO (metálico)	M3	\$1,136.00	
IM2		ALTO (concreto)	M3	\$3,746.00	

TABLA DE VALORES UNITARIOS DE CONSTRUCCIONES PARA EL AÑO 2003

CÓDIGO	USO	CLASE	CATEGORÍA	UNIDAD	VALOR UNITARIO
QA1	EQUIPAMIENTO	CINE AUDITORIO	BAJO	M2	\$3,060.00
QA2			MEDIO	M2	\$4,063.00
QB3			ALTO	M2	\$5,394.00
QC1	EQUIPAMIENTO	ESCUELA	BAJO	M2	\$1,867.00
QC2			MEDIO	M2	\$2,690.00
QC3			ALTO	M2	\$3,784.00
QE1	EQUIPAMIENTO	ESTACIONAMIENTO	BAJO	M2	\$1,914.00
QE2			MEDIO	M2	\$3,828.00
QF1	EQUIPAMIENTO	HOSPITAL	BAJO	M2	\$2,813.00
QF2			MEDIO	M2	\$4,516.00
QG3			ALTO	M2	\$6,729.00
QH1	EQUIPAMIENTO	HOTEL REGULAR	BAJO	M2	\$2,684.00
QH2			MEDIO	M2	\$3,191.00
QH3			ALTO	M2	\$3,778.00
QI1	EQUIPAMIENTO	HOTEL BUENO	BAJO	M2	\$4,450.00
QI2			MEDIO	M2	\$5,239.00
QI3			ALTO	M2	\$6,107.00
QL1	EQUIPAMIENTO	HOTEL MUY BUENO	BAJO	M2	\$7,065.00
QL2			MEDIO	M2	\$8,116.00
QL3			ALTO	M2	\$9,288.00
QJ1	EQUIPAMIENTO	MERCADO	BAJO	M2	\$1,775.00
QK2			MEDIO	M2	\$2,648.00
EA1	EQUIPAMIENTO	ALBERCA	SENCILLA	M3	\$2,631.00
EA2			EQUIPADA	M3	\$3,695.00
EB1	EQUIPAMIENTO	BARDA.	BAJA (malla o similar)	ML	\$150.00
EC2			MEDIA (tabique o similar)	ML	\$1,010.00
EC3			ALTA (piedra o similar)	ML	\$1,605.00
ED1	EQUIPAMIENTO	CANCHA	BAJA (arcilla o asfalto)	M2	\$160.00
ED2			MEDIO (concreto)	M2	\$357.00
EG1	EQUIPAMIENTO	COBERTIZO	BAJO	M2	\$525.00
EG2			MEDIO	M2	\$928.00
EH3			ALTO	M2	\$1,590.00
EH4			MUY ALTO	M2	\$2,807.00
EI1	EQUIPAMIENTO	ELEVADOR	BAJO (montacargas)	KG	\$71.00
EJ2			MEDIO (escalera Electr.)	ML	\$274,240.00
EK3			ALTO (elevador <10 niv.)	PERS	\$55,942.00
EK4			MUY ALTO (elev. >10 niv.)	PERS	\$61,668.00
EE1	EQUIPAMIENTO	CANCHA MURO	BAJO (frontón)	M2	\$1,192.00
EF2			MEDIO (Squash)	M2	\$2,259.00
EL1	EQUIPAMIENTO	PAVIMENTO	BAJO (asfalto o similar)	M2	\$163.00
EL2			MEDIO (concreto)	M2	\$213.00

TABLA DE VALORES UNITARIOS DE CONSTRUCCIONES DEL MUNICIPIO DE TOLUCA PARA EL AÑO 2003

CÓDIGO	USO	CLASE	CATEGORÍA	UNIDAD	VALOR UNITARIO	
HA1	HABITACIONAL	PRECARIO	BAJO	M2	\$302.00	
HA2			MEDIO	M2	\$715.00	
HA3			ALTO	M2	\$1,042.00	
HB1		ECONÓMICO	BAJO	M2	\$1,296.00	
HB2			MEDIO	M2	\$1,499.00	
HB3			ALTO	M2	\$1,667.00	
HC1		I. SOCIAL	BAJO	M2	\$1,817.00	
HC2			MEDIO	M2	\$1,986.00	
HC3			ALTO	M2	\$2,140.00	
HD1		REGULAR	BAJO	M2	\$2,333.00	
HD2			MEDIO	M2	\$2,585.00	
HD3			ALTO	M2	\$2,907.00	
HE1		BUENO	BAJO	M2	\$3,316.00	
HE2			MEDIO	M2	\$3,828.00	
HE3			ALTO	M2	\$4,463.00	
HF1		MUY BUENO	BAJO	M2	\$5,237.00	
HF2			MEDIO	M2	\$6,167.00	
HF3			ALTO	M2	\$6,910.00	
HG1	LUJO	BAJO	M2	\$7,251.00		
HG2		MEDIO	M2	\$8,236.00		
HG3		ALTO	M2	\$9,360.00		
CA1	COMERCIAL	ECONÓMICO	BAJO	M2	\$620.00	
CA2			MEDIO	M2	\$1,170.00	
CA3			ALTO	M2	\$1,585.00	
CB1		REGULAR	BAJO	M2	\$2,064.00	
CB2			MEDIO	M2	\$2,469.00	
CB3			ALTO	M2	\$2,805.00	
CC1		BUENO	BAJO	M2	\$3,100.00	
CC2			MEDIO	M2	\$3,408.00	
CC3			ALTO	M2	\$3,804.00	
CD1		MUY BUENO	BAJO	M2	\$4,387.00	
CD2			MEDIO	M2	\$5,280.00	
CD3			ALTO	M2	\$6,630.00	
CE1		LUJO	BAJO	M2	\$7,352.00	
CE2			MEDIO	M2	\$8,284.00	
CE3			ALTO	M2	\$9,361.00	
IA1		INDUSTRIAL	ECONÓMICO	BAJO	M2	\$547.00
IA2				MEDIO	M2	\$890.00
IA3				ALTO	M2	\$848.00
IB1	LIGERO		BAJO	M2	\$1,023.00	
IB2			MEDIO	M2	\$1,210.00	
IB3			ALTO	M2	\$1,415.00	
IC1	MEDIANO		BAJO	M2	\$1,632.00	
IC2			MEDIO	M2	\$1,869.00	
IC3			ALTO	M2	\$2,125.00	
ID1	PESADO		BAJO	M2	\$2,398.00	
ID2			MEDIO	M2	\$2,690.00	
ID3			ALTO	M2	\$3,010.00	
IF1	COMPLEMENTARIO	BAJO	M2	\$1,223.00		
IG2		MEDIO	M2	\$1,645.00		
IH3		ALTO	M2	\$2,192.00		
IH4		MUY ALTO	M2	\$2,896.00		
II1	TANQUE	BAJO (Cisterna)	M3	\$1,904.00		
IJ2		MEDIO (Elevado metálico)	M3	\$2,443.00		
IK3		ALTO (Elevado concreto)	M3	\$4,472.00		
IL1	SILO	BAJO (metálico)	M3	\$795.00		
IM2		ALTO (concreto)	M3	\$2,622.00		

TABLA DE VALORES UNITARIOS DE CONSTRUCCIONES DEL MUNICIPIO DE TOLUCA PARA EL AÑO 2003

CÓDIGO	USO	CLASE	CATEGORÍA	UNIDAD	VALOR UNITARIO
QA1	EQUIPAMIENTO	CINE AUDITORIO	BAJO	M2	\$2,142.00
QA2			MEDIO	M2	\$2,844.00
QB3			ALTO	M2	\$3,776.00
QC1	EQUIPAMIENTO	ESCUELA	BAJO	M2	\$1,863.00
QC2			MEDIO	M2	\$2,626.00
QC3			ALTO	M2	\$4,082.00
QE1	EQUIPAMIENTO	ESTACIONAMIENTO	BAJO	M2	\$1,595.00
QE2			MEDIO	M2	\$3,271.00
QF1	EQUIPAMIENTO	HOSPITAL	BAJO	M2	\$2,036.00
QF2			MEDIO	M2	\$3,277.00
QG3			ALTO	M2	\$5,199.00
QH1	EQUIPAMIENTO	HOTEL REGULAR	BAJO	M2	\$1,879.00
QH2			MEDIO	M2	\$2,234.00
QH3			ALTO	M2	\$2,645.00
QI1	EQUIPAMIENTO	HOTEL BUENO	BAJO	M2	\$3,115.00
QI2			MEDIO	M2	\$3,667.00
QI3			ALTO	M2	\$4,275.00
QL1	EQUIPAMIENTO	HOTEL MUY BUENO	BAJO	M2	\$4,946.00
QL2			MEDIO	M2	\$5,681.00
QL3			ALTO	M2	\$6,502.00
QJ1	EQUIPAMIENTO	MERCADO	BAJO	M2	\$1,215.00
QK2			MEDIO	M2	\$1,822.00
EA1	EQUIPAMIENTO	ALBERCA	SENCILLA	M3	\$1,842.00
EA2			EQUIPADA	M3	\$2,587.00
EB1	EQUIPAMIENTO	BARDA	BAJA (malla o similar)	ML	\$105.00
EC2			MEDIA (tabique o similar)	ML	\$707.00
EC3			ALTA (piedra o similar)	ML	\$1,124.00
ED1	EQUIPAMIENTO	CANCHA	BAJA (arcilla o asfalto)	M2	\$112.00
ED2			MEDIO (concreto)	M2	\$250.00
EG1	EQUIPAMIENTO	COBERTIZO	BAJO	M2	\$368.00
EG2			MEDIO	M2	\$650.00
EH3			ALTO	M2	\$1,113.00
EH4			MUY ALTO	M2	\$1,965.00
EI1	EQUIPAMIENTO	ELEVADOR	BAJO (montacargas)	KG	\$50.00
EJ2			MEDIO (escalera Electr.)	ML	\$191,968.00
EK3			ALTO (elevador <10 niv.)	PERS	\$39,159.00
EK4			MUY ALTO (elev. >10 niv.)	PERS	\$43,168.00
EE1	EQUIPAMIENTO	CANCHA MURO	BAJO (frontón)	M2	\$834.00
EF2			MEDIO (Squash)	M2	\$1,581.00
EL1	EQUIPAMIENTO	PAVIMENTO	BAJO (asfalto o similar)	M2	\$114.00
EL2			MEDIO (concreto)	M2	\$149.00

**TRANSITORIOS**

**PRIMERO.-** Publíquese el presente decreto en la “Gaceta del Gobierno”.

**SEGUNDO.-** Este decreto entrará en vigor el primero de enero del año 2003.

Lo tendrá entendido el Gobernador del Estado, haciendo que se publique y se cumpla.

Dado en el Palacio del Poder Legislativo, en la ciudad de Toluca de Lerdo, capital del Estado de México, a los quince días del mes de noviembre del año dos mil dos.- Diputado Presidente.- C. Juan Abad de Jesús.- Diputados Secretarios.- C. Hilario Salazar Cruz.- C. Celso Contreras Quevedo.- Rúbricas.

Por tanto, mando se publique, circule, observe y se le dé el debido cumplimiento.

Toluca de Lerdo, Méx., a 2 de diciembre del 2002.

**EL GOBERNADOR CONSTITUCIONAL DEL ESTADO DE MEXICO**

**ARTURO MONTIEL ROJAS**  
(RUBRICA).

**EL SECRETARIO GENERAL DE GOBIERNO**

**MANUEL CADENA MORALES**  
(RUBRICA).

**HONORABLE ASAMBLEA.**

Por acuerdo de la Presidencia de la Legislatura fue encomendado a las Comisiones de Dictamen de Finanzas Públicas y de Planeación y Gasto Público, el estudio de documentación enviada por diversos Ayuntamientos de los Municipios del Estado de México, en el marco de lo establecido en los artículos Segundo y Tercero del Decreto Número 97, expedido por la "LIV" Legislatura.

Después de haber realizado el estudio correspondiente, las citadas comisiones de dictamen, con sustento en lo establecido en los artículos 68 y 72 de la Ley Orgánica del Poder Legislativo, en relación con lo preceptuado en los artículos 75, 78, 79 y 80 del Reglamento del Poder Legislativo del Estado Libre y Soberano de México, se permiten someter a la elevada consideración de la Soberanía Popular del Estado de México, el siguiente:

**D I C T A M E N****ANTECEDENTES.**

La "LIV" Legislatura del Estado de México, en sesión celebrada el 15 de octubre del año en curso, tuvo a bien expedir el Decreto N° 97, mediante el cual fueron aprobadas 85 iniciativas de Tablas de Valores Unitarios de Suelo y de Construcción, formuladas por sendos Ayuntamientos de los Municipios de la Entidad, en tiempo y forma y con la debida sustentación técnica; asimismo, en el propio decreto, la Legislatura dispuso el tratamiento a seguir en el caso de los Ayuntamientos que habiendo presentado sus iniciativas, contenían problemática técnica específica y carecían del debido soporte técnico, así como para aquellos que no presentaron.

Los referidos artículos Segundo y Tercero del Decreto N° 97, textualmente expresan:

**"SEGUNDO.-** Respecto de las iniciativas de valores de suelo y construcción formuladas por los municipios de: **Almoloya de Juárez, Almoloya del Río, Apaxco, Atenco, Atizapán de Zaragoza, Axapusco, Capulhuac, Chalco, Cuautitlán Izcalli, Huixquilucan, Isidro Fabela, Jaltenco, Jilotzingo, La Paz, Lerma, Nezahualcóyotl, Nopaltepec,**



**Ocoyoacac, Polotitlán, Tecámac, Tenancingo, Teotihuacan, Tepetlaoxtoc, Tianguistenco, Toluca, Tonatico, Xalatlaco y Zumpango,** toda vez, contienen una problemática técnica específica, la "LIV" Legislatura les solicita acrediten y requisen ante la misma, a más tardar el 5 de noviembre del año 2002 los soportes técnicos necesarios que permitan sustentar las propuestas correspondientes.

Una vez cumplido el término antes indicado, los municipios que no aporten los soportes técnicos para acreditar las propuestas formuladas para el ejercicio fiscal 2003, utilizarán los valores unitarios de suelo vigentes durante el ejercicio 2002 y entratándose de los valores unitarios de construcción utilizarán la tabla de valores actualizada, que considera 98 tipologías de construcción.

**TERCERO.-** Por lo que hace a los Municipios de **Amatepec, Chiconcuac, Chimalhuacán, Coyotepec, Hueyoxtla, Jilotepec, San Antonio La Isla, Temascaltepec, Texcoco, Tultitlán y Valle De Bravo,** que no han presentado iniciativa de Tablas de Valores de Suelo y de Construcción, la Legislatura les solicita que, a más tardar el 5 de noviembre de 2002, presenten sus propuestas, para su análisis y resolución.

En caso contrario, para proveer la adecuada y oportuna recaudación fiscal, de manera similar a lo que se indica en el resolutivo anterior, una vez cumplido el término antes indicado, los municipios que no presenten a esta Soberanía los proyectos municipales de actualización de valores unitarios de suelo y construcción para el ejercicio fiscal de 2003, utilizarán los valores unitarios de suelo vigentes durante el ejercicio fiscal de 2002 y entratándose de valores unitarios de construcción se utilizará la tabla de valores actualizada que considera 98 tipologías de construcción."

A efecto de favorecer el cumplimiento de los artículos expuestos, la "LIV" Legislatura, por conducto de su Presidente, comunicó a los 39 Municipios mencionados, el contenido de los artículos, para que dependiendo del supuesto que se encontraran y dentro del término considerado acreditaran y requisitaran ante la misma los soportes técnicos o, en su caso, presentaran sus propuestas para su análisis y resolución.

Por otra parte, en sesión celebrada el 7 de noviembre del año en curso, la "LIV" Legislatura aprobó las Tablas de Valores Unitarios de Suelo y de Construcción presentadas por los Municipios de Ocoyoacac y Amatepec, por cumplir con las disposiciones legales de la materia y contar con el respaldo técnico necesario.

En este contexto, en sesión celebrada el 7 de noviembre del año en curso, se turnó a las Comisiones de Dictamen de Finanzas Públicas y de Planeación y Gasto Público, documentación enviada por diversos Ayuntamientos de Municipios del Estado de México, en el marco de lo establecido en los artículos Segundo y Tercero del Decreto N° 97 expedido por esta "LIV" Legislatura, conforme a la descripción siguiente:

MUNICIPIO	PROBLEMÁTICA RESUELTA
1.- ALMOLOYA DE JUAREZ	No aportó soportes técnicos para justificar el incremento de valores unitarios de suelo <b>Aportó los elementos técnicos para sustentar sus propuestas</b> No había aprobado Tabla de Valores Unitarios de Construcción <b>Aprueba Tabla de Valores Unitarios de Construcción</b>
2.- COYOTEPEC	No había presentado proyecto <b>Ratifica Tabla de Valores Unitarios de Suelo</b> <b>Aprueba Tabla de Valores Unitarios de Construcción</b>
3.- TEXCOCO	No había presentado proyecto <b>Ratifica Tabla de Valores Unitarios de Suelo</b> <b>Aprueba Tabla de Valores Unitarios de Construcción</b>
4.- TECAMAC	No había aprobado Tabla de Valores Unitarios de Construcción <b>Aprueba Tabla de Valores Unitarios de Construcción</b>
5.- ATENCO	No había aprobado Tabla de Valores Unitarios de Construcción <b>Aprueba Tabla de Valores Unitarios de Construcción</b>
6.- TEPETLAXOCTO	No había aprobado Tabla de Valores Unitarios de Construcción <b>Aprueba Tabla de Valores Unitarios de Construcción</b>
7.- NEZAHUALCOYOTL	No había aprobado Tabla de Valores Unitarios de Construcción <b>Aprueba Tabla de Valores Unitarios de Construcción</b>

MUNICIPIO	PROBLEMÁTICA NO RESUELTA
1.- LA PAZ	No aprobó Tabla de Valores Unitarios de Construcción
2.- HUIXQUILUCAN	No aprobó Tabla de Valores Unitarios de Construcción
3.- CUAUTITLAN IZCALLI	No aprobó Tabla de Valores Unitarios de Construcción
4.- CAPULHUAC	No aprobó Tabla de Valores Unitarios de Construcción
5.- XALATLACO	No aprobó Tabla de Valores Unitarios de Construcción
6.- TIANGUISTENCO	No aprobó Tabla de Valores Unitarios de Construcción
7.- TEOTIHUACAN	No aprobó Tabla de Valores Unitarios de Construcción
8.- TOLUCA	Propone proyecto particular de Tablas de Valores Unitarios de Construcción
9.- POLOTITLAN	No aportó soportes técnicos para justificar el decremento de valores unitarios de suelo
10.- ALMOLOYA DEL RIO	No aportó soportes técnicos para justificar el incremento de valores unitarios de suelo
11.- ZUMPANGO	No aportó soportes técnicos para justificar el incremento de valores unitarios de suelo
12.- ISIDRO FABELA	No aprobó Tabla de Valores Unitarios de Construcción
13.- JILOTZINGO	No aprobó Tabla de Valores Unitarios de Construcción
14.- APAXCO	No aprobó Tabla de Valores Unitarios de Construcción
15.- JALTENCO	No aprobó Tabla de Valores Unitarios de Construcción

16.- <b>TENANCINGO</b>	No aprobó Tabla de Valores Unitarios de Construcción
17.- <b>CHALCO</b>	No aprobó Tabla de Valores Unitarios de Construcción
18.- <b>LERMA</b>	No aprobó Tabla de Valores Unitarios de Construcción
19.- <b>NOPALTEPEC</b>	No aprobó Tabla de Valores Unitarios de Construcción
20.- <b>ATIZAPAN DE ZARAGOZA</b>	No aprobó Tabla de Valores Unitarios de Construcción
21.- <b>TONATICO</b>	No aprobó Tabla de Valores Unitarios de Construcción
22.- <b>TULTITLAN</b>	No presentó proyecto
23.- <b>TEMASCALTEPEC</b>	No presentó proyecto
24.- <b>SAN ANTONIO LA ISLA</b>	No presentó proyecto
25.- <b>VALLE DE BRAVO</b>	No presentó proyecto
26.- <b>CHIMALHUACAN</b>	No presentó proyecto

En este orden, el motivo del presente dictamen lo constituye la revisión y estudio de la documentación remitida por Ayuntamientos de los Municipios del Estado, con motivo de la cumplimentación de lo dispuesto en los artículos Segundo y Tercero del multicitado decreto.

#### **CONSIDERACIONES.**

Reseñados los antecedentes del presente estudio, las comisiones de dictamen expresan que atendiendo lo dispuesto en el artículo 115 de la Constitución Política de los Estados Unidos Mexicanos, en concordancia con la normativa estatal, tanto constitucional como legal, se reserva a la competencia de la "LIV" Legislatura el estudio y resolución de esta materia.

De la revisión que las comisiones de dictamen llevaron a cabo en relación con la documentación enviada a la Legislatura por distintos Ayuntamientos de los Municipios de la Entidad, ubicados en las hipótesis de los artículos Segundo y Tercero del Decreto número 97, se desprende lo siguiente:

Por lo que hace a la problemática técnica que presentaron los 28 Municipios enunciados en el resolutive Segundo, los integrantes de las comisiones de dictamen formulan las valoraciones que a continuación se indica:

Los Municipios de: **Almoloya de Juárez, Atenco, Axapusco, Nezahualcóyotl, Tecámac, Tepetlaoxtoc y Toluca**, enviaron sus proyectos de Tablas de Valores Unitarios de Suelo sustentados técnicamente, por lo que procede aprobarlos en sus términos; asimismo, respecto a la Tabla de Valores Unitarios de Construcción enviaron sus proyectos sustentados técnicamente y, en su caso, con la justificación correspondiente, por lo que procede aprobarlos en sus términos.

En consecuencia, las Tablas de Valores Unitarios de Suelo y de Construcción para el Ejercicio Fiscal de 2003 de los Municipios referidos, se aprueban de la manera siguiente:

**Almoleya de Juárez.-** Respecto de la Tabla de Valores Unitarios de Suelo, el incremento de valores unitarios de suelo en 17 áreas homogéneas y la integración de 7 manzanas, y se aprueba la tabla de valores unitarios de construcción de 98 tipologías.

**Tecámac.-** Respecto de la Tabla de Valores Unitarios de Suelo, el incremento de los valores unitarios de suelo en 14 áreas homogéneas y de 11 bandas de valor, la integración de 34 manzanas y se aprueba la tabla de valores unitarios de construcción de 98 tipologías.

**Atenco.-** Respecto de la Tabla de Valores Unitarios de Suelo, la ratificación de sus valores de suelo y se aprueba tabla de valores unitarios de construcción de 98 tipologías.

**Tepetlaoxtoc.-** Respecto de la Tabla de Valores Unitarios de Suelo, la ratificación de sus valores de suelo y se aprueba tabla de valores unitarios de construcción de 98 tipologías.

**Nezahualcóyotl.-** Respecto de la Tabla de Valores Unitarios de Suelo, la ratificación de sus valores de suelo y se aprueba tabla de valores unitarios de construcción de 98 tipologías.

**Axapusco.-** Respecto de la Tabla de Valores Unitarios de Suelo, la ratificación de sus valores de suelo, la integración de 2 áreas homogéneas y 78 manzanas y se aprueba tabla de valores unitarios de construcción de 98 tipologías.

**Toluca.-** Respecto de la Tabla de Valores Unitarios de Suelo, el incremento de los valores unitarios de suelo de 36 áreas homogéneas y la incorporación de un área, así como de 502 manzanas, y se aprueba su proyecto de tabla de valores unitarios de construcción de 98 tipologías con la justificación correspondiente.

Los Municipios de: **Capulhuac, Cuautitlán Izcalli, Huixquilucan, La Paz, Teotihuacan, Tianguistenco, Tonalico y Xalatlaco**, al enviar su respuesta al comunicado del Decreto N° 97 referido, remitieron sus proyectos de tablas de valores unitarios de suelo debidamente soportadas, por lo que, una vez analizada la situación particular de cada uno, procede aprobarlas en sus términos; y respecto a la tabla de valores unitarios de construcción que presentaron sin el soporte técnico respectivo para sustentarlas, procede aplicarles, en lo conducente, lo dispuesto en el resolutivo Segundo del Decreto N° 97 expedido por esta Legislatura, debiendo utilizar la tabla de valores unitarios de construcción actualizada que considera 98 tipologías.

En consecuencia, las Tablas de Valores Unitarios de Suelo y de Construcción para el Ejercicio Fiscal de 2003 de los Municipios citados, se aprueba de la manera siguiente:

**Capulhuac.-** Respecto de la Tabla de Valores Unitarios de Suelo, la ratificación de los valores unitarios de suelo y la incorporación de 2 bandas de valor, y se aprueba la tabla de valores unitarios de construcción de 98 tipologías.

**Cuautitlán Izcalli.-** Respecto de la Tabla de Valores Unitarios de Suelo, el incremento de valores unitarios de suelo en 22 áreas homogéneas y de 14 bandas de valor, la incorporación de 2 bandas de valor y la integración de 31 manzanas, y se aprueba la tabla de valores unitarios de construcción de 98 tipologías.

**Huixquilucan.-** Respecto de la Tabla de Valores Unitarios de Suelo, la ratificación de los valores unitarios de suelo y la integración de 9 manzanas, y se aprueba la tabla de valores unitarios de construcción de 98 tipologías.

**La Paz.-** Respecto de la Tabla de Valores Unitarios de Suelo, la ratificación de los valores unitarios de suelo y se aprueba la tabla de valores unitarios de construcción de 98 tipologías.

**Teotihuacan.-** Respecto de la Tabla de Valores Unitarios de Suelo, la ratificación de los valores unitarios de suelo y la integración de 59 manzanas y se aprueba la tabla de valores unitarios de construcción de 98 tipologías.

**Tiangustenco.-** Respecto de la Tabla de Valores Unitarios de Suelo, la ratificación de los valores unitarios de suelo y se aprueba la tabla de valores unitarios de construcción de 98 tipologías.

**Tonatico.-** Respecto de la Tabla de Valores Unitarios de Suelo, la ratificación de los valores unitarios de suelo y se aprueba la tabla de valores unitarios de construcción de 98 tipologías.

**Xalatlaco.-** Respecto de la Tabla de Valores Unitarios de Suelo, el incremento del valor unitario de suelo de un área homogénea y la incorporación de una nueva y de 28 manzanas, y se aprueba la tabla de valores unitarios de construcción de 98 tipologías.

Los Municipios de: **Almoloya de Río, Apaxco, Atizapán de Zaragoza, Chalco, Isidro Fabela, Jaltenco, Jilotzingo, Lerma, Nopaltepec, Polotitlán, Tenancingo y Zumpango**, a pesar de haber recibido el comunicado sobre los resolutivos del Decreto N° 97, y de haber

transcurrido el plazo fijado en los mismos, cuyo vencimiento se cumplió el día 5 de noviembre de 2002, no enviaron los soportes técnicos para sustentar íntegramente sus proyectos de tablas de valores unitarios de suelo y/o construcción, por lo que, una vez analizada la situación particular de cada uno, procede, en el caso de la tabla de valores unitarios de suelo, aprobarlas, de acuerdo a la situación particular de cada uno y respecto a la tabla de valores unitarios de construcción, aprobar la tabla de valores unitarios de construcción actualizada que considera 98 tipologías.

En consecuencia, las Tabla de Valores Unitarios de Suelo y de Construcción para el Ejercicio Fiscal de 2003 de los Municipios referidos, se aprueban de la manera siguiente:

**Almoleya de Río.-** Respecto de la Tabla de Valores Unitarios de Suelo, la ratificación de los valores unitarios de suelo y la integración de 5 manzanas, y se aprueba la tabla de valores unitarios de construcción de 98 tipologías.

**Apaxco.-** Respecto de la Tabla de Valores Unitarios de Suelo, el incremento del valor unitario de suelo de 12 áreas homogéneas y de una banda de valor, la incorporación de 5 bandas de valor y de 2 manzanas, y se aprueba la tabla de valores unitarios de construcción de 98 tipologías.

**Atizapán de Zaragoza.-** Respecto de la Tabla de Valores Unitarios de Suelo, la ratificación de los valores unitarios de suelo y se aprueba la tabla de valores unitarios de construcción de 98 tipologías.

**Chalco.-** Respecto de la Tabla de Valores Unitarios de Suelo, el incremento de los valores unitarios de suelo de 6 áreas homogéneas y de una banda de valor, la incorporación de un área homogénea y 7 manzanas, y se aprueba la tabla de valores unitarios de construcción de 98 tipologías.

**Isidro Fabela.-** Respecto de la Tabla de Valores Unitarios de Suelo, la ratificación de los valores unitarios de suelo y la incorporación de un área homogénea y de 26 manzanas, y se aprueba la tabla de valores unitarios de construcción de 98 tipologías.

**Jaltenco.-** Respecto de la Tabla de Valores Unitarios de Suelo, la ratificación de los valores unitarios de suelo y se aprueba la tabla de valores unitarios de construcción de 98 tipologías.

**Jilotzingo.-** Respecto de la Tabla de Valores Unitarios de Suelo, la ratificación de los valores unitarios de suelo y se aprueba la tabla de valores unitarios de construcción de 98 tipologías.

**Lerma.-** Respecto de la Tabla de Valores Unitarios de Suelo, la ratificación de los valores unitarios de suelo y la incorporación de 7 manzanas, y se aprueba la tabla de valores unitarios de construcción de 98 tipologías

**Nopaltepec.-** Respecto de la Tabla de Valores Unitarios de Suelo, el incremento de los valores unitarios de suelo de 5 áreas homogéneas y se aprueba la tabla de valores unitarios de construcción de 98 tipologías.

**Polotitlán.-** Respecto de la Tabla de Valores Unitarios de Suelo, el incremento de los valores unitarios de 10 áreas homogéneas y de 10 bandas de valor, así como la baja de 3 bandas y la incorporación de 12 manzanas, y se aprueba la tabla de valores unitarios de construcción de 98 tipologías.

**Tenancingo.-** Respecto de la Tabla de Valores Unitarios de Suelo, el incremento de los valores unitarios de suelo de 2 áreas homogéneas, y se aprueba la tabla de valores unitarios de construcción de 98 tipologías.

**Zumpango.-** Respecto de la Tabla de Valores Unitarios de Suelo, el incremento de los valores unitarios de 4 áreas homogéneas, la incorporación de un área y de 40 manzanas, y se aprueba la tabla de valores unitarios de construcción de 98 tipologías.

Los Municipios de **Tultitlán y Valle de Bravo** no habían remitido los proyectos de Tablas de Valores Unitarios de Suelo y de Construcción, no obstante, una vez que recibieron el comunicado del citado Decreto, enviaron únicamente la propuesta de Tablas de Valores Unitarios de Suelo, por lo que procede aprobarlas en sus términos, y respecto a la Tabla de Valores Unitarios de Construcción, en virtud de que no enviaron el proyecto correspondiente, procede la aplicación del resolutivo Tercero, en la parte conducente, aprobando la Tabla de Valores Unitarios de Construcción, actualizada que considera 98 tipologías.

En consecuencia, la Tabla de Valores Unitarios de Suelo y de Construcción para el Ejercicio Fiscal de 2003 de los Municipios citados, se aprueban de la manera siguiente.

**Tultitlán.-** Respecto de la Tabla de Valores Unitarios de Suelo, la ratificación de los valores unitarios de suelo y la integración de 28 manzanas, y se aprueba la Tabla de Valores Unitarios de Construcción de 98 tipologías.

**Valle de Bravo.-** Respecto de la Tabla de Valores Unitarios de Suelo, la ratificación de los valores unitarios de suelo y se aprueba la Tabla de Valores Unitarios de Construcción de 98 tipologías.

Tal como se desprende del resolutive Tercero del decreto N° 97, de los Municipios de: **Chiconcuac, Coyotepec, Hueyoxotla, Jilotepec y Texcoco**, no se habían recibido los proyectos de tablas de valores unitarios de suelo y construcción, no obstante, una vez que recibieron el comunicado del citado Decreto, enviaron, dentro del término señalado al efecto, las propuestas respectivas, con los soportes técnicos que sustentan las mismas, por lo que procede aprobarlos en sus términos.

En consecuencia, las Tabla de Valores Unitarios de Suelo y de Construcción para el Ejercicio Fiscal de 2003 de los Municipios referidos, se aprueban de la manera siguiente:

**Chiconcuac.-** Respecto de la Tabla de Valores Unitarios de Suelo, el incremento de los valores unitarios de suelo de 8 áreas homogéneas y de 15 bandas de valor, la integración de 2 bandas, así como de 9 manzanas, y se aprueba la tabla de valores unitarios de construcción de 98 tipologías.

**Coyotepec.-** Respecto de la Tabla de Valores Unitarios de Suelo, el incremento del valor unitario de un área homogénea y de 6 bandas de valor, y se aprueba la tabla de valores unitarios de construcción de 98 tipologías.

**Hueyoxotla.-** Respecto de la Tabla de Valores Unitarios de Suelo, la ratificación de los valores unitarios de suelo y la incorporación de 8 manzanas, y se aprueba la tabla de valores unitarios de construcción de 98 tipologías.

**Jilotepec.-** Respecto de la Tabla de Valores Unitarios de Suelo, la ratificación de los valores unitarios de suelo y se aprueba la tabla de valores unitarios de construcción de 98 tipologías.

**Texcoco.-** Respecto de la Tabla de Valores Unitarios de Suelo, la ratificación de los valores unitarios de suelo y se aprueba la tabla de valores unitarios de construcción de 98 tipologías.



Los Municipios de: **Chimalhuacán, San Antonio la Isla y Temascaltepec**, fueron comunicados del contenido del resolutivo tercero del Decreto N° 97 mencionado, y una vez que feneció el plazo otorgado por esta Soberanía en el mismo, para que presentaran sus proyectos de tablas de valores unitarios de suelo y construcción, y hecha la verificación en los registros de correspondencia, se constató que no se recibió respuesta alguna por parte de los citados municipios, por lo que, procede la aplicación del resolutivo tercero a los citados municipios, ratificando la Tabla de Valores Unitarios de Suelo vigente y aprobando la Tabla de Valores Unitarios de Construcción actualizada que considera 98 tipologías.

De conformidad con lo expuesto, las comisiones de dictamen que suscriben el presente se permiten concluir con los:

### RESOLUTIVOS

**PRIMERO.-** Los Municipios de: **Almoloya de Juárez, Atenco, Axapusco, Nezahualcóyotl, Tecámac, Tepetlaoxtoc y Toluca**, enviaron sus proyectos de Tablas de Valores Unitarios de Suelo y de Construcción sustentados técnicamente y, en su caso, con la justificación correspondiente, por lo que procede aprobarlos en sus términos.

En consecuencia, las Tablas de Valores Unitarios de Suelo y de Construcción para el Ejercicio Fiscal de 2003 de los Municipios referidos, se aprueban conforme la descripción contenida en el presente dictamen y el proyecto de decreto correspondiente.

**SEGUNDO.-** Los Municipios de: **Capulhuac, Cuautitlán Izcalli, Huixquilucan, La Paz, Teotihuacan, Tianguistenco, Tonalco y Xalatlaco**, al enviar su respuesta al comunicado del Decreto N° 97 referido, remitieron sus proyectos de tablas de valores unitarios de suelo debidamente soportadas, por lo que, una vez analizada la situación particular de cada uno, procede aprobarlas en sus términos; y respecto a la tabla de valores unitarios de construcción que presentaron sin el soporte técnico respectivo para sustentarlas, procede aplicarles, en lo conducente, lo dispuesto en el resolutivo

Segundo del Decreto N° 97 expedido por esta Legislatura, debiendo utilizar la tabla de valores unitarios de construcción actualizada que considera 98 tipologías.

En consecuencia, las Tablas de Valores Unitarios de Suelo y de Construcción para el Ejercicio Fiscal de 2003 de los Municipios citados, se aprueba conforme a la descripción contenida en el presente dictamen y el proyecto de decreto correspondiente.

**TERCERO.-** Los Municipios de: **Almoloya de Río, Apaxco, Atizapán de Zaragoza, Chalco, Isidro Fabela, Jaltenco, Jilotzingo, Lerma, Nopaltepec, Polotitlán, Tenancingo y Zumpango**, a pesar de haber recibido el comunicado sobre los resolutivos del Decreto N° 97, y de haber transcurrido el plazo fijado en los mismos, cuyo vencimiento se cumplió el día 5 de noviembre de 2002, no enviaron los soportes técnicos para sustentar íntegramente sus proyectos de tablas de valores unitarios de suelo y/o construcción, por lo que, una vez analizada la situación particular de cada uno, procede, en el caso de la tabla de valores unitarios de suelo, aprobarlas, de acuerdo a la situación particular de cada uno y respecto a la tabla de valores unitarios de construcción, aprobar la tabla de valores unitarios de construcción actualizada que considera 98 tipologías.

En consecuencia, las Tabla de Valores Unitarios de Suelo y de Construcción para el Ejercicio Fiscal de 2003 de los Municipios referidos, se aprueban conforme a la descripción contenida en el presente dictamen y el proyecto de decreto correspondiente.

**CUARTO.-** Los Municipios de: **Chiconcuac, Coyotepec, Hueypoxtla, Jilotepec y Texcoco**, no habían enviado los proyectos de tablas de valores unitarios de suelo y construcción, no obstante, una vez que recibieron el comunicado del citado Decreto, enviaron, dentro del término señalado al efecto, las propuestas respectivas, con los soportes técnicos que sustentan las mismas, por lo que procede aprobarlos en sus términos.

En consecuencia, las Tablas de Valores Unitarios de Suelo y de Construcción para el Ejercicio Fiscal de 2003 de los Municipios referidos, se aprueban conforme a la descripción contenida en el presente dictamen y el proyecto de decreto correspondiente.

**QUINTO.-** Los Municipios de: **Tultitlán y Valle de Bravo**, no habían enviado los proyectos de Tablas de Valores Unitarios de Suelo y de Construcción, no obstante, una vez que recibieron el comunicado del citado Decreto, enviaron únicamente la propuesta de Tablas de Valores de Suelo, por lo que procede aprobarlas en sus términos, y respecto a la Tabla de Valores Unitarios de Construcción, en virtud de que no enviaron el proyecto correspondiente, procede la aplicación del resolutivo Tercero, aprobando la Tabla de Valores Unitarios de Construcción actualizada que considera 98 tipologías.

En consecuencia, las Tablas de Valores Unitarios de Suelo y de Construcción para el Ejercicio Fiscal de 2003 de los Municipios citados, se aprueban conforme a la descripción contenida en el presente dictamen y el proyecto de decreto correspondiente.

**SEXTO.-** Los Municipios de: **Chimalhuacán, San Antonio la Isla y Temascaltepec**, fueron comunicados del contenido del resolutivo tercero del Decreto N° 97 mencionado, y una vez que feneció el plazo otorgado por esta Soberanía en el mismo, para que presentaran sus proyectos de tablas de valores unitarios de suelo y construcción, y hecha la verificación en los registros de correspondencia, se constató que no se recibió respuesta alguna por parte de los citados municipios, por lo que, procede la aplicación del resolutivo tercero a los citados municipios, ratificando la Tabla de Valores Unitarios de Suelo vigente y aprobando la Tabla de Valores Unitarios de Construcción actualizada que considera 98 tipologías.

Dado en el palacio del Poder Legislativo, en la ciudad de Toluca de Lerdo, Capital del Estado de México, a los catorce días del mes de noviembre del año dos mil dos.

COMISIONES DE DICTAMEN

FINANZAS PUBLICAS

PRESIDENTE

DIP. VICTOR ERNESTO GONZALEZ HUERTA  
(RUBRICA).

SECRETARIO

DIP. MARCO ANTONIO LOPEZ  
HERNANDEZ  
(RUBRICA).

DIP. MA. GUADALUPE ROSAS  
HERNANDEZ  
(RUBRICA).

DIP. ANDREA MARIA DEL ROCIO  
MERLOS NAJERA  
(RUBRICA).

PROSECRETARIO

DIP. ZEFERINO CABRERA  
MONDRAGON  
(RUBRICA).

DIP. ALFREDO GOMEZ SANCHEZ  
(RUBRICA).

DIP. JOSE ALFREDO CONTRERAS  
SUAREZ  
(RUBRICA).

PLANEACION Y GASTO PUBLICO

PRESIDENTE

DIP. ZEFERINO CABRERA MONDRAGON  
(RUBRICA).

SECRETARIO

DIP. ALFREDO GOMEZ SANCHEZ  
(RUBRICA).

DIP. OSCAR GONZALEZ YAÑEZ

DIP. MARIO TAPIA RIVERA  
(RUBRICA).

PROSECRETARIO

DIP. JUANA BONILLA JAIME  
(RUBRICA).

DIP. AARON URBINA BEDOLLA  
(RUBRICA).

DIP. ARTURO ROBERTO  
HERNANDEZ TAPIA  
(RUBRICA).