



# GACETA DEL GOBIERNO



Periódico Oficial del Gobierno del Estado de México  
REGISTRO DGC NUM. 001 1021 CARACTERISTICAS 113282801

Mariano Matamoros Sur No. 308 C.P. 50130  
Tomo CLXXX A:202/3/001/02

Toluca de Lerdo, Méx., jueves 15 de septiembre del 2005  
No. 55

PODER EJECUTIVO DEL ESTADO

ACUERDO DEL EJECUTIVO DEL ESTADO POR EL QUE SE DESAFECTA DEL SERVICIO PUBLICO Y SE DESINCORPORA DEL PARQUE ESTATAL ECOLOGICO, TURISTICO Y RECREATIVO, ZEMPOALA-LA BUFA, DENOMINADO PARQUE OTOMI-MEXICA DEL ESTADO DE MEXICO, LA SUPERFICIE DE 30-87-66.50 HECTAREAS, UBICADAS EN EL MUNICIPIO DE HUIXQUILUCAN, MEXICO.

## SUMARIO:

**"2005. AÑO DE VASCO DE QUIROGA: HUMANISTA UNIVERSAL"**

SECCION QUINTA

## PODER EJECUTIVO DEL ESTADO

**ARTURO MONTIEL ROJAS, GOBERNADOR CONSTITUCIONAL DEL ESTADO DE MEXICO, EN EL EJERCICIO DE LAS FACULTADES QUE ME CONFIERE EL ARTICULO 77 FRACCIONES II, XXVIII, XXXVIII Y XLII DE LA CONSTITUCION POLITICA DEL ESTADO LIBRE Y SOBERANO DE MEXICO; Y CON FUNDAMENTO EN LOS ARTICULOS 2 Y 7 DE LA LEY ORGANICA DE LA ADMINISTRACION PUBLICA DEL ESTADO DE MEXICO; Y 1.1 FRACCION III, 4.1 Y 4.35 DEL CODIGO ADMINISTRATIVO DEL ESTADO DE MEXICO**

### CONSIDERANDO

Que por Decreto del Ejecutivo del Estado de fecha cuatro de enero de mil novecientos ochenta, publicado en el periódico oficial "Gaceta del Gobierno", el ocho de enero de mil novecientos ochenta, se creó el parque estatal ecológico, turístico y recreativo, Zempoala-La Bufa, denominado Parque Otomí-Mexica del Estado de México, que comprende territorio de los municipios de Ocuilan, Tianguistenco, Capulhuác, Jalatlaco, Ocoyoacac, Lerma, Huixquilucan, Naucalpan, Otzolotepec, Xonacatlán, Isidro Fabela, Temoaya, Jiquipilco, Jilotzingo, Villa Nicolás Romero y Morelos.

Que el decreto establece que el parque tendrá una longitud de 85 kilómetros y una extensión aproximada de 105,875 hectáreas arriba de la cota 2,800 metros sobre el nivel del mar, que abarca a partir del Macizo de Zempoala: la Sierra de Ocuilan, Jalatlaco, Estribaciones del Ajusco, Las Cruces, Sierra de Montealto y la Sierra de la Bufa, con los linderos que se detallan en el plano correspondiente que forma parte del decreto.

Que mediante oficio número PM/080/2004, de fecha 7 de mayo de 2004, el Presidente Municipal Constitucional de Huixquilucan, México, solicitó la desincorporación del parque estatal ecológico, turístico y recreativo, Zempoala-La Bufa, denominado

Parque Otomí-Mexica del Estado de México, la superficie que ocupa el inmueble denominado "El Hielo", de acuerdo a la poligonal del plano que forma parte del presente, con el fin de regularizar dicha superficie y poder brindar los servicios municipales que demandan los habitantes de la misma.

Que con fecha 14 de octubre de 2003, se publicó en el periódico oficial "Gaceta del Gobierno", el Plan Municipal de Desarrollo Urbano de Huixquilucan, el cual establece en el apartado 5.2.2, que se deberán recuperar los terrenos de los parques, invadidos por los asentamientos humanos, así como aquellos asentamientos que se ubiquen en zonas de cañadas o de alto riesgo, y no aptas para el desarrollo urbano, reubicando estos asentamientos en los lotes baldíos urbanos que se determinen para este uso, esto, a excepción de los asentamientos del paraje denominado "El Hielo", mismos a los que se reconoce un uso el suelo urbano.

Que el estudio técnico justificativo que realizó la Comisión Estatal de Parques Naturales y de la Fauna, para la desincorporación de una fracción de 30-87-56.50 hectáreas del predio denominado "El Hielo", ubicado en la localidad Magdalena Chichicaspá, Municipio de Huixquilucan, México, dentro del polígono del área natural protegida Parque Otomí-Mexica del Estado de México, considera lo siguiente:

Las coordenadas extremas del predio a desincorporar son 464 043 longitud Este y 2 148 121 latitud Norte máxima y 462 766 longitud Este mínima y 2 147 637 latitud Norte mínima.

En el predio se encuentran en forma aislada árboles frutales silvestres de Capulín (*Prunus capuli*), Tejocote (*Crateagus mexicana*), algunas especies de plantas xerófitas como nopaleras (*Opuntia sp*), y maguey pulquero (*Agave atrovierens*).

A causa de la presión de los asentamientos irregulares en el predio existen áreas perturbadas de bosque de encino-pino.

En el predio a desincorporar no existe arbolado que pudiera ser afectado, encontrándose solo árboles como capulín, tejocote, arbustos, diversas plantas herbáceas y pastos, por lo que no se alteraría o pondría en riesgo la biodiversidad de la zona, asimismo no existe fauna representativa.

Dentro del predio en cuestión no existen escurrimientos perennes que pudieran afectarse, y al encontrarse en una microcuenca las corrientes pluviales han sido modificadas en su cause natural. Sin embargo, conforme la urbanización de la zona y debido a que algunas áreas no cuentan con drenaje sanitario, las aguas de uso doméstico se descargan sin previo tratamiento en cauces de ríos cercanos.

Por las actividades antropogénicas se ha afectado el área con asentamientos humanos irregulares, la vegetación original ha ido desapareciendo, tanto en las superficies planas como en las laderas de las microcuencas. En algunas partes, se observan efectos erosivos que dejan ver la roca madre impidiendo el repoblamiento de la vegetación.

En el contexto urbano y la dinámica socioeconómica, se ha generado una intensa presión sobre los espacios naturales con vocación forestal donde el riesgo latente de

posibles invasiones y proliferación de asentamientos irregulares son factores que pueden generar la pérdida irreversible de áreas riparias existentes.

En el predio a desincorporar, no existe una riqueza importante de especies animales y vegetales, por lo que no habría una deforestación del lugar; las especies vegetales que se encuentran en el predio son inducidas y por lo tanto han perdido las características originales que dieron origen a su protección.

Actualmente en el área a desincorporar existen asentamientos irregulares completamente consolidados, a los cuales se les ha dotado de servicios desde hace varios años.

Dentro del predio, existe una zona federal (Línea de transmisión eléctrica de alta tensión), la cual se ha visto afectada e invadida por los asentamientos irregulares, los cuales han modificado las condiciones naturales desde hace más de diez años.

Que en el estudio justificativo de la Comisión Estatal de Parque Naturales y de la Fauna no se considera la zona federal por carecer de competencia, por lo que deberá respetarse el derecho de vía que estipula la autoridad competente.

Que con la desincorporación de dicho predio se busca controlar los asentamientos irregulares y con ello evitar nuevos impactos que alteren o pongan en riesgo la biodiversidad de la zona.

Que de conformidad con el artículo 4.35 del Código Administrativo del Estado de México, el establecimiento de un área natural protegida, sólo podrá ser modificada su extensión y, en su caso, los usos del suelo permitidos o cualquiera de sus disposiciones por la autoridad que la haya establecido.

Que en mérito de lo expuesto, he tenido a bien expedir el siguiente:

**ACUERDO DEL EJECUTIVO DEL ESTADO POR EL QUE SE DESAFECTA DEL SERVICIO PUBLICO Y SE DESINCORPORA DEL PARQUE ESTATAL ECOLOGICO, TURISTICO Y RECREATIVO, ZEMPOALA-LA BUFA, DENOMINADO PARQUE OTOMI-MEXICA DEL ESTADO DE MEXICO, LA SUPERFICIE DE 30-87-56.50 HECTAREAS, UBICADAS EN EL MUNICIPIO DE HUIXQUILUCAN, MEXICO**

**PRIMERO.-** Se desafecta del servicio y se disincorpora del parque estatal ecológico, turístico y recreativo, Zempoala-La Bufo, denominado parque Otomí-Mexica del Estado de México, la superficie de 30-87-56.50 hectáreas, ubicadas en el Municipio de Huixquilucan, México, con excepción de la zona federal que corresponde al derecho de vía de la línea de transmisión eléctrica de alta tensión.

**SEGUNDO.-** La desafectación y desincorporación de la superficie a que se refiere el artículo que antecede, se justifica por la necesidad de dotar de servicios públicos municipales al inmueble denominado "El Hielo", ubicado en la localidad Magdalena Chichicarpa en el Municipio de Huixquilucan, México.

**TERCERO.-** La delimitación, rumbos y distancias se precisan en el plano de los polígonos que forman parte del presente Acuerdo.

**CUARTO.-** Seguirán protegidas el área del lecho pluvial y sus riberas, así como el resto del área natural protegida que posee mayor cantidad de especies arbóreas y vegetales nativas, con alta cobertura que las hacen el espacio vital de refugio para las aves, mamíferos y reptiles.

**QUINTO.-** La Secretaría de Ecología, en coordinación con la Secretaría de Desarrollo Urbano y Vivienda y la Comisión Estatal de Parques Naturales y de la Fauna, en el ámbito de sus respectivas competencias, realizarán las acciones correspondientes para el logro de los objetivos de este Acuerdo.

**SEXTO.-** Inscríbese el presente Acuerdo en el Registro Público de la Propiedad.

### **T R A N S I T O R I O S**

**PRIMERO.-** Publíquese la presente Acuerdo en el periódico oficial "Gaceta del Gobierno".

**SEGUNDO.-** La presente Acuerdo entrará en vigor el día de su publicación en el periódico oficial "Gaceta del Gobierno".

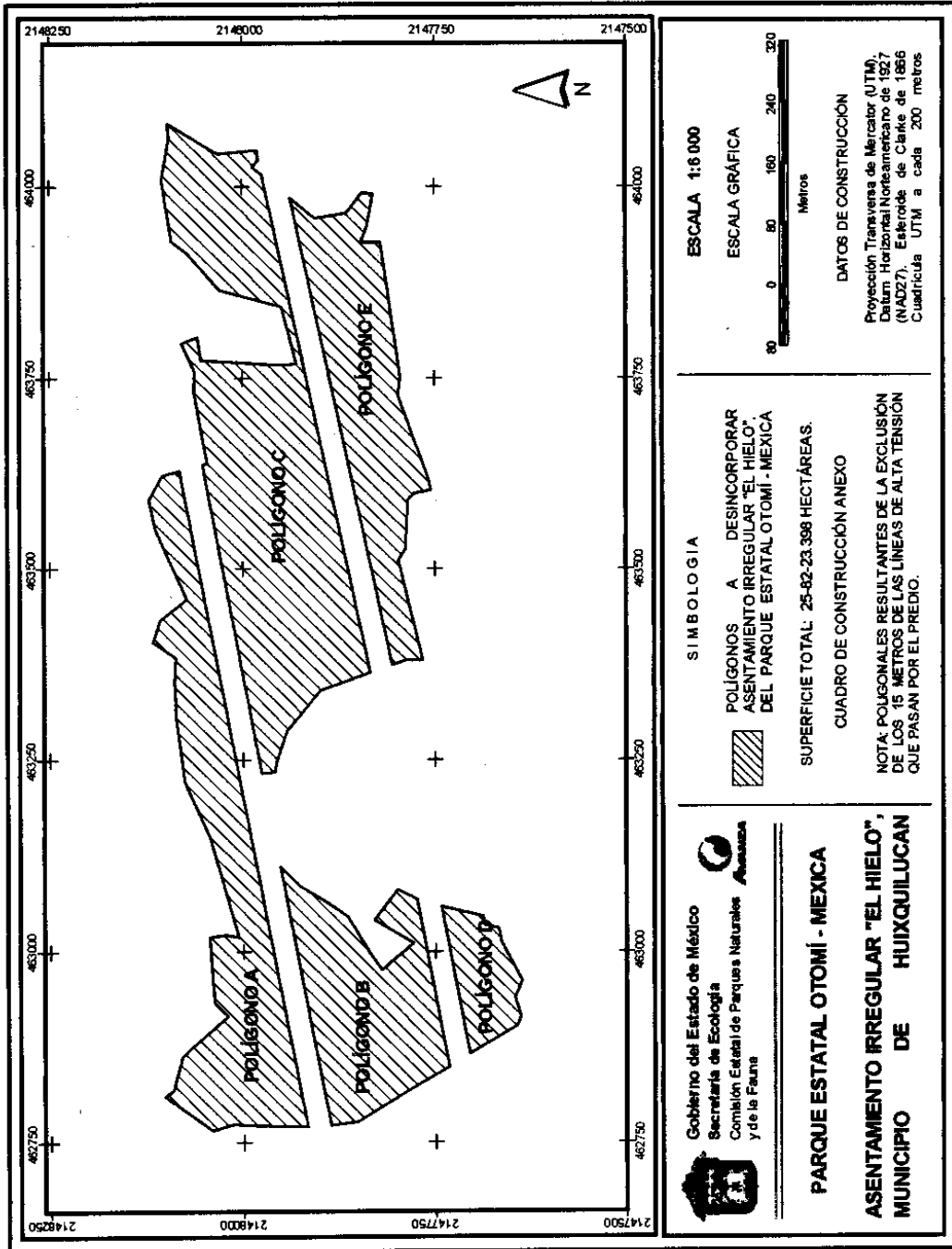
Dado en el Palacio del Poder Ejecutivo, en Toluca de Lerdo, a los catorce días del mes de septiembre del año dos mil cinco.

**SUFRAGIO EFECTIVO. NO REELECCION  
EL GOBERNADOR CONSTITUCIONAL  
DEL ESTADO DE MEXICO**

**ARTURO MONTIEL ROJAS  
(RUBRICA).**

**EL SECRETARIO GENERAL DE GOBIERNO**

**MANUEL CADENA MORALES  
(RUBRICA).**



**Gobierno del Estado de México**  
**Secretaría de Ecología**  
**Comisión Estatal de Parques Naturales**  
**y de la Fauna**

**PARQUE ESTATAL OTOMÍ - MEXICA**  
**ASENTAMIENTO IRREGULAR "EL HIELO",**  
**MUNICIPIO DE HUIXQUILUCAN**

**SIMBOLOGIA**


POLIGONOS A DESINCORPORAR ASENTAMIENTO IRREGULAR "EL HIELO", DEL PARQUE ESTATAL OTOMÍ - MEXICA

**SUPERFICIE TOTAL: 25-82-23.398 HECTÁREAS.**  
**CUADRO DE CONSTRUCCIÓN ANEXO**

**NOTA: POLIGONALES RESULTANTES DE LA EXCLUSIÓN DE LOS 15 METROS DE LAS LINEAS DE ALTA TENSION QUE PASAN POR EL PREDIO.**

**ESCALA 1:8 000**  
**ESCALA GRÁFICA**

**DATOS DE CONSTRUCCIÓN**  
 Proyección Transversera de Mercator (UTM),  
 Datum Horizontal Norteamericano de 1927  
 (NAD27), Esferoide de Clarke de 1866  
 Cuadrícula UTM a cada 200 metros



Gobierno del Estado de México  
 Secretaría de Ecología  
 Comisión Estatal de Parques Naturales  
 y de la Fauna

**SIMBOLOGIA**

 POLÍGONOS A DESINCORPORAR ASENTAMIENTO IRREGULAR "EL HIELO" DEL PARQUE ESTATAL OTOMÍ - MEXICA

SUPERFICIE TOTAL: 25-82-23.398 HECTÁREAS.

NOTA: POLIGONALES RESULTANTES DE LA EXCLUSIÓN DE LOS 15 METROS DE LAS LINEAS DE ALTA TENSION QUE PASAN POR EL PREDIO.

ESCALA 1:5 000  
 ESCALA GRÁFICA



**DATOS DE CONSTRUCCIÓN**

Proyección Transversa de Mercator (UTM),  
 Datum Horizontal Norteamericano de 1927  
 (NAD27), Esferoide de Clarke de 1866  
 Cuadrícula UTM a cada 200 metros

**PARQUE ESTATAL OTOMÍ - MEXICA**  
**ASENTAMIENTO IRREGULAR "EL HIELO",**  
**MUNICIPIO DE HUIXQUILUCAN**

**CUADRO DE CONSTRUCCIÓN**  
**DEL ÁREA NATURAL PROTEGIDA DENOMINADA PARQUE ESTATAL**  
**SANTUARIO DEL AGUA "PRESA ISLA DE LAS AVES"**  
**MUNICIPIOS DE ATLACOMULCO, MORELOS Y TIMILPAN , ESTADO DE MÉXICO**

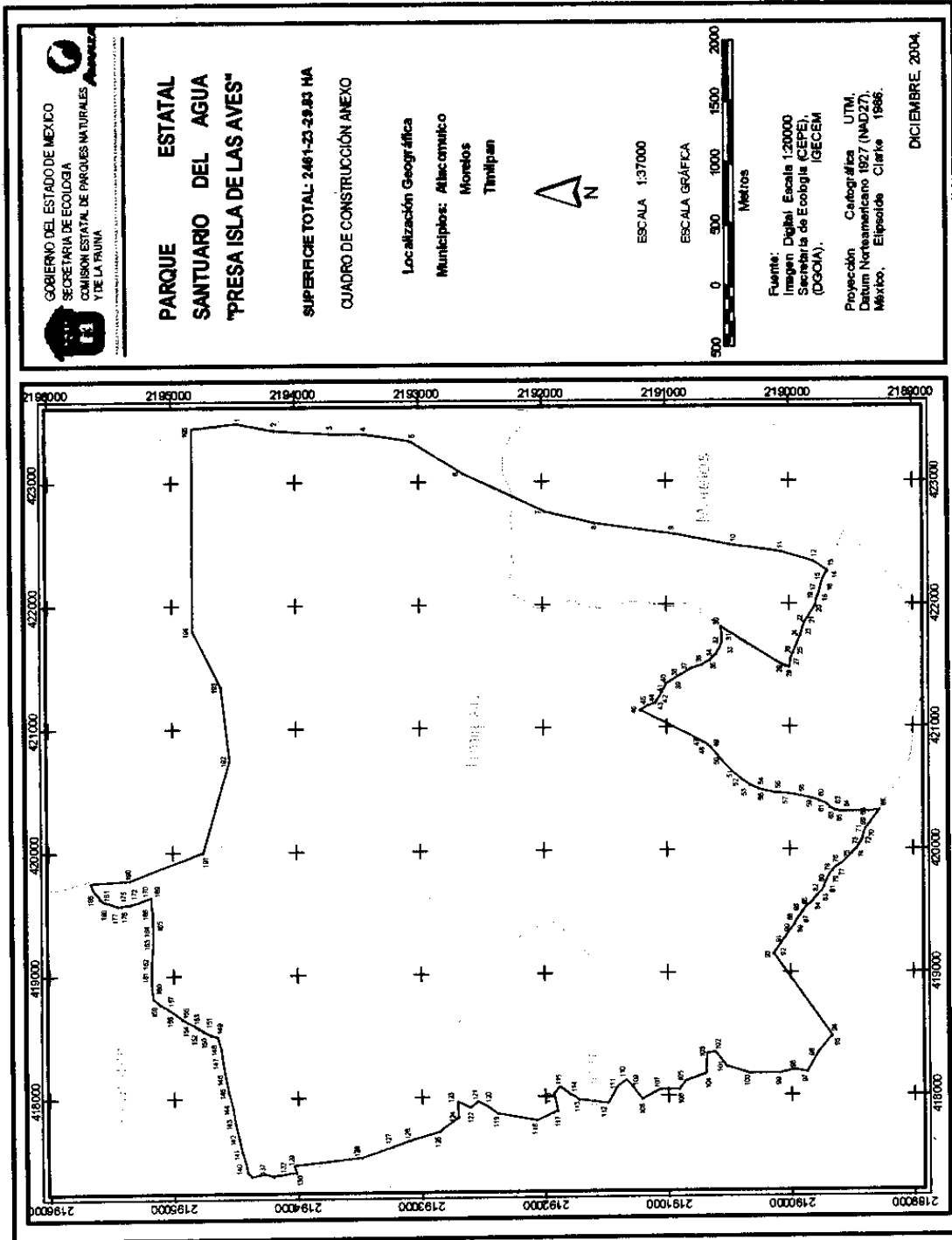
PUNTOS	LONGITUD ESTE	LATITUD NORTE
1	423482.2208	2194468.7601
2	423430.5093	2194169.5721
3	423396.3427	2193700.4748
4	423399.1130	2193449.3046
5	423336.3204	2193072.5493
6	423073.1458	2192651.4698
7	422757.3362	2191979.2201
8	422664.9942	2191576.6091
9	422574.4990	2190933.9088
10	422485.8507	2190475.8926
11	422425.0391	2190070.1121
12	422345.7883	2189798.3951
13	422272.5368	2189688.0756
14	422262.6900	2189692.0000
15	422209.3100	2189722.2500
16	422155.4400	2189740.0000
17	422106.6600	2189757.7500
18	422073.6600	2189765.2500
19	422034.5300	2189780.2500
20	421998.4700	2189787.7500
21	421888.0300	2189855.2500
22	421851.9700	2189875.7500
23	421803.2500	2189893.5000
24	421735.7200	2189911.5000
25	421646.3800	2189952.2500
26	421597.6300	2189972.5000
27	421548.3800	2189988.0000
28	421482.3101	2189999.9996
29	421491.5231	2190048.3801
30	421818.8924	2190557.9453
31	421753.3204	2190547.6815
32	421690.2034	2190550.4933
33	421636.7382	2190567.4044
34	421588.9414	2190601.1762
35	421540.3935	2190645.7160
36	421504.7584	2190718.9042
37	421476.3537	2190800.7143
38	421427.9687	2190881.7689
39	421386.7157	2190949.2834
40	421352.5882	2191001.7805
41	421338.2387	2191009.4427
42	421244.9550	2191056.5041
43	421222.6694	2191076.4438
44	421203.5547	2191090.6706
45	421175.8365	2191146.7277
46	421144.9729	2191214.1966

PUNTOS	LONGITUD ESTE	LATITUD NORTE
47	420885.4226	2190711.3186
48	420859.6679	2190870.2750
49	420832.3857	2190645.0685
50	420720.8702	2190546.7866
51	420614.1178	2190441.7296
52	420570.7602	2190395.9107
53	420519.3052	2190326.4884
54	420491.8182	2190255.9031
55	420469.1371	2190187.8292
56	420461.6484	2190121.7978
57	420454.8023	2190020.9368
58	420439.1175	2189909.3510
59	420418.7402	2189820.5819
60	420393.7179	2189765.1828
61	420363.0378	2189695.6675
62	420336.5555	2189671.0914
63	420316.4281	2189638.0438
64	420309.0707	2189601.3507
65	420303.2013	2189540.1667
66	420307.1539	2189352.9294
67	420318.7883	2189276.6549
68	420245.3100	2189324.5000
69	420212.3400	2189352.5000
70	420167.1600	2189378.0000
71	420128.5900	2189398.5000
72	420095.5900	2189411.2500
73	420057.5000	2189424.0000
74	420003.1900	2189457.0000
75	419960.0900	2189495.2500
76	419886.0300	2189576.5000
77	419853.0900	2189627.5000
78	419829.2800	2189653.0000
79	419787.6600	2189686.0000
80	419747.5600	2189701.2500
81	419694.7500	2189724.2500
82	419662.2800	2189747.2500
83	419615.6300	2189785.2500
84	419562.3400	2189833.7500
85	419537.5000	2189859.0000
86	419496.9400	2189899.7500
87	419460.9100	2189925.2500
88	419424.8800	2189950.7500
89	419387.8100	2189971.0000
90	419345.1900	2190001.7500
91	419279.2500	2190049.0000
92	419180.2200	2190112.5000
93	419149.9356	2190138.2118
94	418486.2782	2189668.1160
95	418474.5398	2189671.9651
96	418349.5805	2189782.0867
97	418185.3867	2189875.2937
98	418205.0336	2189976.5173



PUNTOS	LONGITUD ESTE	LATITUD NORTE
99	418173.6324	2190098.6617
100	418181.1732	2190347.0581
101	418241.1578	2190531.0465
102	418351.0312	2190616.6567
103	418342.5410	2190681.7059
104	418173.2003	2190696.8407
105	418122.0434	2190866.5678
106	418046.3143	2190906.5997
107	418048.6717	2191070.5916
108	417975.8290	2191215.9354
109	418076.8719	2191293.3529
110	418127.4461	2191343.5651
111	418078.2014	2191407.9588
112	417946.7543	2191494.2630
113	417972.5855	2191722.9452
114	418020.1124	2191805.4652
115	418076.3823	2191878.0244
116	418022.2796	2191928.2991
117	417881.5311	2191903.4121
118	417804.7895	2192068.4047
119	417859.8513	2192396.9994
120	417920.1386	2192474.6052
121	417961.2151	2192544.9127
122	417912.7608	2192606.5596
123	417961.2326	2192720.9469
124	417830.1331	2192707.8358
125	417715.8128	2192866.4605
126	417645.7631	2193094.5337
127	417602.4781	2193236.1539
128	417506.2134	2193496.0110
129	417449.6175	2194037.4640
130	417396.8519	2194021.7091
131	417394.1600	2194046.7500
132	417383.4700	2194110.0000
133	417376.8800	2194148.2500
134	417369.7500	2194178.7500
135	417367.1900	2194209.0000
136	417375.3100	2194224.2500
137	417379.8800	2194275.0000
138	417366.6600	2194384.2500
139	417388.9700	2194409.7500
140	417440.7500	2194427.5000
141	417554.4700	2194452.7500
142	417674.7800	2194480.7500
143	417803.2500	2194511.2500
144	417923.0600	2194531.7500
145	418055.0300	2194557.0000
146	418139.3100	2194580.0000
147	418300.7500	2194613.0000
148	418398.2200	2194623.2500
149	418498.2500	2194646.0000
150	418524.1300	2194707.0000

PUNTOS	LONGITUD ESTE	LATITUD NORTE
151	418555.0600	2194768.0000
152	418569.7800	2194798.2500
153	418586.0300	2194826.2500
154	418617.0000	2194879.5000
155	418653.0300	2194933.0000
156	418691.5900	2194983.7500
157	418728.6300	2195042.0000
158	418770.7500	2195105.5000
159	418811.3800	2195166.5000
160	418904.2800	2195174.2500
161	418984.5000	2195176.7500
162	419109.8800	2195176.7500
163	419271.3400	2195169.2500
164	419358.1600	2195166.7500
165	419409.4400	2195166.7500
166	419467.3100	2195169.2500
167	419509.9700	2195171.7500
168	419557.6900	2195174.2500
169	419605.4100	2195174.2500
170	419641.9700	2195174.2500
171	419624.1900	2195237.7500
172	419611.9700	2195263.2500
173	419601.8100	2195291.0000
174	419593.1900	2195324.0000
175	419585.0600	2195354.5000
176	419576.4100	2195382.5000
177	419569.2800	2195420.5000
178	419573.8400	2195451.0000
179	419579.9400	2195479.0000
180	419590.0900	2195506.7500
181	419601.2500	2195539.7500
182	419613.4400	2195567.7500
183	419625.5900	2195585.5000
184	419640.3100	2195598.2500
185	419659.0900	2195613.5000
186	419681.4400	2195631.2500
187	419707.8400	2195649.0000
188	419731.1900	2195661.7500
189	419753.5469	2195669.2557
190	419775.6788	2195359.4095
191	420000.1798	2194760.7401
192	420748.5166	2194536.2390
193	421347.1860	2194611.0727
194	421796.1880	2194835.5737
195	423443.7764	2194835.5737
1	423482.2208	2194468.7601
<b>SUPERFICIE: 2,461-23-29.83 HECTAREAS</b>		



**CUADRO DE CONSTRUCCIÓN  
DEL ÁREA NATURAL PROTEGIDA DENOMINADA PARQUE ESTATAL  
SANTUARIO DEL AGUA "CIÉNEGA DE CHICOGNAHUAPAN"  
MUNICIPIOS DE ALMOLOYA DEL RÍO, SANTA CRUZ ATIZAPÁN, SAN ANTONIO  
LA ISLA, JOQUICINGO, TEXCALYACAC Y TIANGUISTENCO, ESTADO DE MÉXICO**

PUNTOS	LONGITUD ESTE	LATITUD NORTE
1	445592.03242	2117722.17839
2	445449.85030	2117663.29652
3	445207.54750	2117391.98063
4	445278.75870	2117057.26181
5	445209.89845	2116835.23661
6	445228.28730	2116813.44414
7	445637.10888	2116687.71337
8	445680.00465	2116541.96554
9	445964.04578	2116272.04600
10	446056.70925	2115858.75943
11	446159.88977	2115747.23644
12	446229.70354	2115749.35357
13	446281.99879	2115797.31882
14	446383.21707	2115837.75487
15	446577.51752	2115880.45323
16	446682.15352	2115993.05815
17	446763.19022	2115991.97907
18	446947.41919	2116160.07079
19	447083.27815	2116250.00607
20	447418.27065	2116392.34355
21	447707.44859	2116508.22578
22	447950.05006	2116611.15963
23	448122.59475	2116625.44473
24	448437.75568	2116568.20882
25	448798.95084	2116704.28766
26	449013.32224	2116289.49049
27	448905.92120	2116099.84329
28	448843.52468	2114908.95525
29	448812.35289	2114926.73722
30	448805.15606	2114935.62110
31	448633.59587	2114990.33825
32	448558.02410	2114937.99983
33	448469.59405	2114878.73334
34	448450.22584	2114839.32250
35	448452.57677	2114819.26675
36	448445.31256	2114804.09198
37	448437.23349	2114784.48759
38	448433.18300	2114770.78112
39	448424.32520	2114759.62066
40	448418.65034	2114738.95431
41	448409.77000	2114719.77427
42	448401.70509	2114705.23490
43	448391.23236	2114690.49125
44	448364.75425	2114690.98774

PUNTOS	LONGITUD ESTE	LATITUD NORTE
45	448355.97350	2114707.26278
46	448346.42240	2114734.93636
47	448341.71362	2114772.51539
48	448273.68022	2114833.27638
49	448157.38032	2114850.48771
50	448138.16452	2114865.31501
51	448118.07901	2114856.29684
52	448116.43130	2114841.10634
53	448114.79492	2114829.92564
54	448109.88218	2114795.11728
55	448108.23506	2114780.13782
56	448103.36224	2114759.46929
57	448093.70959	2114751.05480
58	448080.84017	2114740.11689
59	448061.53661	2114723.92108
60	448039.82043	2114705.83271
61	448022.10011	2114682.03488
62	448005.98873	2114659.70982
63	447998.71811	2114642.42480
64	447993.06304	2114628.93401
65	447972.05646	2114578.13191
66	447943.06034	2114539.59302
67	447932.52795	2114503.95646
68	447926.85485	2114484.13442
69	447922.80092	2114469.37284
70	447903.43052	2114429.75151
71	447792.76083	2114452.43626
72	447751.78432	2114433.76982
73	447718.79284	2114401.36290
74	447688.25777	2114386.25465
75	447651.29850	2114369.47639
76	447608.77097	2114369.80864
77	447583.86411	2114358.69434
78	447569.42902	2114361.69013
79	447557.39937	2114364.04594
80	447551.02882	2114381.15868
81	447555.13547	2114414.28086
82	447555.98547	2114430.95090
83	447567.27227	2114449.49056
84	447584.96151	2114462.10272
85	447588.23015	2114482.77570
86	447553.11133	2114548.51058
87	447413.48656	2114547.01025
88	447401.45041	2114547.04470
89	447387.00703	2114547.08605
90	447371.76184	2114547.34076
91	447356.51665	2114547.59547
92	447331.64254	2114547.87780
93	447297.94192	2114548.18548
94	447284.30094	2114548.22461
95	447259.38806	2114535.00033
96	447242.51199	2114526.18492

PUNTOS	LONGITUD ESTE	LATITUD NORTE
97	447213.58032	2114510.65076
98	447192.68364	2114498.89233
99	447126.73279	2114445.89889
100	447102.54187	2114404.81492
101	447082.30156	2114342.40415
102	447078.94298	2114290.70803
103	447081.30953	2114276.56127
104	447089.21284	2114234.54075
105	447108.34407	2114190.37748
106	447134.59162	2114109.47211
107	447139.36613	2114095.52947
108	447143.34429	2114083.69957
109	447143.30666	2114070.61495
110	447143.23444	2114045.50092
111	447142.28634	2113994.85310
112	447146.19109	2113957.48709
113	447142.14128	2113944.41401
114	447138.09268	2113931.76302
115	447129.17784	2113901.18729
116	447121.07756	2113874.83010
117	447104.96682	2113853.34997
118	447089.66334	2113833.55589
119	447069.55733	2113817.99652
120	447055.83618	2113790.38928
121	447054.96869	2113767.81008
122	447033.16100	2113718.69967
123	447034.63090	2113671.84368
124	447018.58801	2113674.00035
125	446926.34114	2113686.29596
126	446916.76357	2113704.26235
127	446908.78420	2113719.90265
128	446896.01334	2113743.57646
129	446827.88664	2113771.84226
130	446812.65851	2113778.21763
131	446800.66949	2113794.71376
132	446799.90369	2113807.37862
133	446787.88843	2113814.79994
134	446768.60964	2113807.89131
135	446757.33998	2113795.68339
136	446747.66786	2113780.93833
137	446739.61651	2113771.67572
138	446723.52969	2113758.63760
139	446715.45813	2113742.41061
140	446705.01593	2113738.85313
141	446691.36027	2113734.03872
142	446617.45982	2113708.29476
143	446598.14897	2113690.41210
144	446610.11275	2113665.26311
145	446604.45086	2113649.87334
146	446601.20979	2113639.11951
147	446594.72029	2113615.07934
148	446591.47554	2113603.05925

PUNTOS	LONGITUD ESTE	LATITUD NORTE
149	446576.98663	2113587.69514
150	446563.30383	2113573.59495
151	446523.93020	2113555.34861
152	446478.96510	2113545.98248
153	446438.86204	2113552.85269
154	446405.18848	2113563.08094
155	446361.88367	2113572.70423
156	446256.77456	2113577.23209
157	446234.35338	2113593.54805
158	446220.00061	2113624.82457
159	446189.54513	2113637.78739
160	446129.65444	2113737.99775
161	446089.57667	2113753.31043
162	446071.14084	2113760.32897
163	446053.50623	2113766.92308
164	445997.36728	2113778.06223
165	445977.24970	2113758.91631
166	445940.23416	2113723.99178
167	445964.29146	2113718.43390
168	446012.29267	2113668.69746
169	446023.39250	2113622.86827
170	446027.14267	2113533.58555
171	446013.27596	2113457.01722
172	446053.29550	2113421.65537
173	446047.64421	2113410.06452
174	446056.43475	2113397.58712
175	446063.69901	2113411.91681
176	446073.39292	2113433.83697
177	446082.26392	2113448.79509
178	446076.70056	2113467.17225
179	446079.96115	2113484.46831
180	446084.85759	2113512.31178
181	446093.80838	2113554.49437
182	446101.94678	2113593.30264
183	446115.60518	2113598.96079
184	446119.53147	2113569.61414
185	446128.16304	2113502.89889
186	446129.70364	2113480.94578
187	446130.46467	2113466.80359
188	446109.55620	2113451.66969
189	446095.83952	2113426.17356
190	446101.41839	2113413.07246
191	446113.46829	2113417.46907
192	446135.12855	2113415.29515
193	446142.26847	2113387.20536
194	446158.26394	2113368.79767
195	446167.86199	2113358.00632
196	446170.19029	2113330.98585
197	446175.76923	2113317.88479
198	446199.05801	2113323.72586
199	446216.65482	2113304.04727
200	446283.36922	2113341.41809

PUNTOS	LONGITUD ESTE	LATITUD NORTE
201	446409.45877	2113376.29449
202	446510.48981	2113348.77560
203	446549.75406	2113329.24536
204	446602.64253	2113303.55536
205	446563.19845	2113261.25012
206	446539.91279	2113256.46379
207	446546.29449	2113243.36051
208	446518.11972	2113213.05211
209	446509.26493	2113203.58089
210	446534.78748	2113149.69044
211	446527.51920	2113133.88328
212	446517.82569	2113111.96290
213	446509.75307	2113095.52495
214	446503.29213	2113081.40380
215	446497.60911	2113058.83863
216	446493.54698	2113041.75589
217	446516.65983	2112987.02827
218	446599.40956	2113019.28855
219	446635.49533	2113010.31995
220	446646.72390	2113008.17693
221	446714.08129	2112990.46498
222	446725.24263	2112965.10737
223	446713.99507	2112960.70804
224	446705.13048	2112947.86005
225	446701.88385	2112935.20683
226	446713.84769	2112909.84690
227	446697.70996	2112879.50335
228	446773.88604	2112858.60042
229	446786.65007	2112832.39404
230	446818.73057	2112825.75889
231	446837.13589	2112807.76695
232	446931.21074	2112871.23046
233	446950.35894	2112832.55421
234	446962.32623	2112808.24966
235	446967.91016	2112796.62615
236	446985.46328	2112761.33123
237	447012.02140	2112787.63516
238	447027.31364	2112803.20834
239	447038.57945	2112813.93913
240	447052.32866	2112851.04324
241	447078.15878	2112903.30773
242	447085.42423	2112918.27093
243	447092.69210	2112934.07830
244	447100.76426	2112950.51649
245	447093.60084	2112971.00835
246	447084.85069	2112997.83608
247	447085.69022	2113010.70733
248	447087.40630	2113049.32341
249	447151.50428	2113014.31686
250	447152.26370	2112999.33057
251	447153.02675	2112985.61053
252	447137.73234	2112969.19308



PUNTOS	LONGITUD ESTE	LATITUD NORTE
253	447135.27515	2112951.89456
254	447136.03274	2112936.27514
255	447135.96661	2112913.27157
256	447139.91654	2112891.52271
257	447147.10006	2112877.99526
258	447150.23782	2112852.87204
259	447140.58860	2112846.14637
260	447124.56075	2112853.79003
261	447101.28628	2112853.01278
262	447092.42070	2112839.74253
263	447084.35274	2112824.78164
264	447073.88337	2112811.93810
265	447065.02079	2112799.72307
266	447056.93213	2112777.58676
267	447086.53492	2112746.47814
268	447089.68841	2112726.84200
269	447084.81093	2112705.11853
270	447094.31455	2112661.19410
271	447097.43164	2112628.89545
272	447098.98564	2112611.16332
273	447101.32575	2112587.73074
274	447103.68468	2112570.84046
275	447118.79317	2112522.46802
276	447134.08068	2112536.35295
277	447145.37569	2112557.21381
278	447210.31679	2112535.71190
279	447207.07045	2112523.05860
280	447203.01555	2112508.29719
281	447199.76678	2112494.79972
282	447170.85315	2112486.65204
283	447151.55130	2112472.14548
284	447142.68013	2112456.97583
285	447147.43874	2112437.33509
286	447136.16671	2112424.49383
287	447124.89406	2112411.44152
288	447105.63883	2112413.18523
289	447084.75977	2112408.39128
290	447068.67508	2112396.40807
291	447050.17556	2112381.89930
292	447035.68368	2112365.69066
293	447029.21745	2112349.66996
294	447020.34004	2112332.38995
295	447009.83267	2112306.46185
296	447037.08332	2112294.35388
297	447030.62922	2112282.55402
298	447096.98562	2112194.77997
299	447097.02219	2112194.56416
300	447055.85155	2112123.35448
301	446921.75096	2112095.88314
302	446799.71703	2112078.50795
303	446727.34492	2112028.48898
304	446690.31340	2111988.70899

PUNTOS	LONGITUD ESTE	LATITUD NORTE
305	446642.77056	2111921.94596
306	446642.62306	2111871.08486
307	446714.75704	2111838.58614
308	446742.65008	2111770.97143
309	446649.38382	2111711.72730
310	446629.16866	2111659.44711
311	446673.11370	2111592.20784
312	446575.03842	2111535.51053
313	446564.49078	2111496.07600
314	446601.21675	2111430.12379
315	446542.49964	2111385.13093
316	446397.94739	2111353.47274
317	446341.88330	2111392.89022
318	446255.29185	2111421.84483
319	446200.12274	2111492.70567
320	446143.03646	2111456.78417
321	446036.99701	2111421.85048
322	445943.17143	2111446.81796
323	445872.64289	2111479.52600
324	445842.79034	2111425.79765
325	445817.30018	2111490.87418
326	445795.05332	2111567.12653
327	445668.98322	2111543.43929
328	445674.49262	2111506.70139
329	445627.76983	2111447.53604
330	445716.73491	2111407.38612
331	445579.36301	2111361.78425
332	445617.72893	2111308.69883
333	445697.89895	2111279.54912
334	445635.96263	2111232.45813
335	445635.84170	2111191.51598
336	445605.17360	2111133.78058
337	445535.50067	2111184.63713
338	445501.13312	2111232.85686
339	445463.55490	2111280.87514
340	445422.78670	2111335.65636
341	445439.07674	2111416.22685
342	445419.98519	2111473.47637
343	445472.27575	2111515.53015
344	445441.95988	2111576.61171
345	445359.97781	2111535.49032
346	445316.02228	2111587.66782
347	445247.99027	2111659.70602
348	445277.91640	2111737.70330
349	445302.11415	2111778.57391
350	445291.81738	2111824.40108
351	445264.73536	2111893.07096
352	445280.99053	2111961.82299
353	445328.56088	2112036.18014
354	445445.84483	2112074.87516
355	445475.70570	2112131.34645
356	445475.92086	2112203.94498

PUNTOS	LONGITUD ESTE	LATITUD NORTE
357	445369.30489	2112244.14862
358	445313.23314	2112279.34855
359	445279.64129	2112317.64744
360	445191.60606	2112398.73946
361	445115.45927	2112428.93399
362	445378.29733	2112915.31337
363	445506.90692	2113433.35012
364	445307.44655	2113478.64682
365	445313.01730	2113857.14928
366	444466.13911	2113914.32032
367	443581.15501	2114222.00375
368	444314.62691	2116877.73461
369	444712.61265	2118336.34542
370	445562.44235	2119898.81622
371	447404.45846	2119221.60471
372	447338.94120	2119001.83250
373	447244.32420	2118963.15421
374	447024.99766	2118800.35476
375	447127.42763	2118764.89740
376	446956.41492	2117608.23228
377	445701.95127	2117994.73437
1	445592.03242	2117722.17839
<b>SUPERFICIE: 1.976-88-19.17 HECTÁREAS</b>		

