



GACETA DEL GOBIERNO

PERIODICO OFICIAL DEL GOBIERNO CONSTITUCIONAL DEL ESTADO DE MEXICO
Registrado como Artículo de Segunda Clase con fecha 22 de octubre de 1921.

Tomo CXVI

Toluca de Lerdo, Méx., sábado 17 de noviembre de 1973

Número 40

SECCION SEGUNDA PODER EJECUTIVO DEL ESTADO DIRECCION GENERAL DE HACIENDA

RESOLUCIONES DE LA JUNTA CATASTRAL DEL ESTADO EN CUANTO A LOS VALORES UNITARIOS DE PREDIOS Y CONSTRUCCIONES PARA EL MUNICIPIO DE ATLACOMULCO EDO. DE MEXICO, CONFORME A LA LEY DE CATASTRO VIGENTE.

En cumplimiento de lo dispuesto por el Artículo 41 de la Ley de Catastro del Estado de México, se dan a conocer las resoluciones tomadas por la Junta Catastral del Estado, Organismo Auxiliar del Departamento de Catastro, constituida con base en lo señalado por la propia Ley de Catastro citada, en sesión del 30 de octubre de 1973.

RESOLUCIONES

Con fecha 30 de octubre de 1973, la Junta Catastral del Estado, constituida conforme a lo señalado por el Artículo Sexto de la Ley de Catastro para los efectos de esa zona, en cuyas obligaciones y atribuciones se determinan en el Artículo Noveno del mismo Ordenamiento Legal, se aprobó el método utilizado para efectuar el levantamiento y la valuación de predios, así como la aplicación de los instructivos elaborados por el Gobierno del Estado, siendo uno para determinar el valor de las construcciones urbanas y otro para determinar el valor de las construcciones industriales.

Con la misma fecha, según consta en el Acta respectiva, la Junta Catastral del Estado aprobó los valores unitarios de calle correspondientes al Municipio de Atlacomulco Estado de Méxi-

co, valores que se encuentran en los planos elaborados por el Depto. de Catastro, señalados como colonia Catastral, número: 01, delimitada en los planos correspondientes.

De acuerdo con lo dispuesto en el Artículo 328 de la Ley de Hacienda del Edo. de México, el Depto. de Catastro podrá expedir copias y reducciones de los planos aprobados por la Junta Catastral del Edo., en los que señalan los valores unitarios de calle, previa solicitud de los interesados y pago de los derechos que en el propio Artículo se consignan.

Toluca, Méx., 30 de octubre de 1973.

EL PRESIDENTE DE LA JUNTA
CATASTRAL

Dr. Jorge Laris Casillas
(Rúbrica)
Director General de Hacienda

EL SECRETARIO DE LA JUNTA
CATASTRAL

Arq. Horacio Lara Perea
(Rúbrica)
Jefe del Depto. de I. Predial

SUMARIO:

SECCION SEGUNDA

PODER EJECUTIVO DEL ESTADO

DIRECCION GENERAL DE HACIENDA

RESOLUCIONES de la Junta Catastral del Estado, en cuanto a los valores unitarios de predios y construcciones para los Municipios de Atlacomulco, San José Villa de Allende y Temoaya, Méx., y valores unitarios de calles de los mismos Municipios.

MUNICIPIO DE ATLACÓMULCO

CLAVE DE CALLE	NOMBRE DE CALLE	LIMITES DE CALLE	VALOR
COLONIA 01			
024010109201	S/N	S/N y Carretera a Real del Oro	5.00
024010109214	S/N	S/N y S/N	5.00
024010109223	Carretera a Real del Oro	S/N y S/N	10.00
024010109224	S/N	S/N y Carretera a Real del Oro	5.00
024010109113	S/N	S/N y Carretera a Real del Oro	5.00
024010109123	S/N	S/N y S/N	5.00
024010109124	S/N	S/N y Carretera a Real del Oro	5.00
024010108802	S/N	S/N y S/N	2.00
024010108703	S/N	S/N y S/N	2.00
024010108714	S/N	S/N y S/N	20.00
024010108724	S/N	S/N y S/N	2.00
024010108614	S/N	S/N y S/N	2.00
024010108623	S/N	S/N y S/N	5.00
024010108502	S/N	S/N y S/N	2.00
024010108524	S/N	S/N y S/N	2.00
024010108402	S/N	S/N y S/N	2.00
024010108423	S/N	S/N y S/N	5.00
024010108424	S/N	S/N y S/N	5.00
024010108451	Cda. S/N	S/N y Limite de Cda.	5.00
0240101009414	S/N	S/N y S/N	2.00
024010109423	S/N	S/N y S/N	5.00
024010109424	S/N	S/N y S/N	2.00
024010109502	S/N	S/N y S/N	2.00
024010109514	S/N	S/N y S/N	20.00
024010109524	S/N	S/N y S/N	2.00
024010109804	S/N	S/N y S/N	2.00
024010109814	S/N	S/N y S/N	2.00
024010109823	S/N	S/N y S/N	10.00
024010109923	S/N	S/N y S/N	20.00
024010109924	S/N	S/N y S/N	5.00
024010108324	S/N	S/N y Limite de Manzana	5.00
024010108103	S/N y S/N	S/N y S/N	30.00
024010108113	S/N	S/N y S/N	15.00
024010108123	S/N	S/N y S/N	5.00
024010108124	S/N	S/N y Limite de Manzana	5.00
024010108151	Cda. S/N	S/N y Limite de Cda.	5.00
024010108223	2a Privada de J. de Dios Peza	S/N y Limite de Manzana	5.00
024010108224	Cda. S/N	S/N y Limite de Manzana	20.00
024010110023	Calle S/N	S/N y S/N	10.00
024010110024	S/N	S/N y S/N	10.00
024010110123	S/N	S/N y P. Alcantara	20.00
024010110124	S/N	S/N y P. Alcantara	10.00
024010111323	J. de Dios Peza	S/N y Zapata	10.00
024010111324	S/N	P. Alcantara y J. de Dios Peza	10.00
024010111423	S/N	S/N y Zapata	10.00
024010111424	S/N	J. de Dios Peza y S/N	10.00
024010111623	I. Fabela	J. de Dios Peza y Zapata	100.00
024010111624	Zapata	S/N y S/N	20.00
024010105623	Hidalgo	Zapata y J. de Dios Peza	40.00
024010105624	Zapata	Hidalgo y I. Fabela	10.00
024010105823	Zaragoza	J. de Dios Peza y Zapata	10.00
024010105803	S/N	S/N y J. de Dios Peza	10.00
024010105824	S/N	S/N y S/N	5.00
024010105923	S/N	S/N y S/N	10.00
024010105924	S/N	S/N y S/N	5.00
024010105703	S/N	S/N y S/N	5.00
024010105724	S/N	S/N y S/N	5.00
024010107903	S/N	S/N y S/N	5.00
024010107603	S/N	S/N y S/N	5.00
024010107651	Cda. S/N	S/N y S/N	5.00
024010107201	S/N	S/N y S/N	15.00
024010107202	S/N	S/N y 18 de Marzo	15.00
024010107223	18 de Marzo	Carretera a Toluca y S/N	15.00
024010107302	S/N	S/N y S/N	5.00
024010107303	Carretera a Toluca	S/N y S/N	10.00
024010107351	Cda. S/N	S/N y Limite de Cda.	5.00
024010107023	S/N	S/N y S/N	15.00
024010107113	S/N	S/N y S/N	15.00


CLAVE DE CALLE	NOMBRE DE CALLE	LIMITES DE CALLE	VALOR
024010107123	S/N	S/N y S/N	15.00
024010106902	S/N	18 de Marzo y Carretera a Toluca	15.00
024010106802	S/N	Carretera a Toluca y S/N	5.00
024010106023	S/N	S/N y S/N	15.00
024010106024	S/N y S/N	S/N y S/N	5.00
024010106103	Ruiz Flores	S/N y Limite de Manzana	15.00
024010106323	Heroes de Nacozari	S/N y S/N	10.00
024010106423	El Pipila	S/N y S/N	10.00
024010106503	S/N	S/N y S/N	10.00
024010104803	S/N	S/N y S/N	10.00
024010104813	S/N	El Pipila y S/N	10.00
024010104824	S/N	El Pipila y S/N	10.00
024010104913	S/N	Heroes de Nacozari y El Pipila	15.00
024010104923	El Pipila	S/N y S/N	10.00
024010104924	S/N	El Pipila y Heroes de Nacozari	10.00
024010105013	S/N	Heroes de Nacozari y Ruiz Flores	15.00
024010105023	Heroes de Nacozari	S/N y S/N	15.00
024010105024	S/N	Heroes de Nacozari y Ruiz Flores	15.00
024010105113	Callejon Bravo	Ruiz Flores y S/N	20.00
024010105103	Ruiz Flores	Cjon Bravo y S/N	15.00
024010105124	S/N	Ruiz Flores y S/N	15.00
024010105171	Andador S/N	S/N y Limite de Andador	5.00
024010104623	S/N	S/N y S/N	5.00
024010104624	S/N	S/N y S/N	5.00
024010104513	S/N	S/N y S/N	15.00
024010104413	S/N	S/N y S/N	15.00
024010104423	S/N	S/N y S/N	15.00
024010104313	Fabila	Ruiz Flores y S/N	20.00
024010104323	Heroes de Nacozari	Fabila y S/N	15.00
024010109602	S/N	S/N y S/N	2.00
024010109614	S/N	S/N y S/N	20.00
024010109704	S/N	S/N y S/N	2.00
024010109714	S/N	S/N y S/N	20.00
024010110314	S/N	S/N y S/N	20.00
024010110324	S/N	S/N y S/N	2.00
024010110214	S/N	S/N y S/N	30.00
024010110223	Alcantara	S/N y S/N	2.00
024010110224	S/N	S/N y S/N	30.00
024010110401	S/N	S/N y S/N	30.00
024010110404	S/N	S/N y S/N	30.00
024010110602	S/N	S/N y S/N	30.00
024010110604	S/N	S/N y S/N	30.00
024010110613	S/N	S/N y S/N	30.00
024010110514	S/N	S/N y S/N	30.00
024010111014	S/N	S/N y J. De Dios Peza	10.00
024010111024	S/N	S/N y S/N	10.00
024010111114	S/N	S/N y J. de Dios Peza	10.00
024010111114	S/N	S/N y P. Alcantara	40.00
024010111124	S/N	S/N y J. de Dios Peza	40.00
024010111123	P. Alcantara	Zapata y J. de Dios Peza	40.00
024010111223	S/N	P. Alcantara y S/N	15.00
024010111224	Zapata	Zapata y J. de Dios Peza	40.00
024010111523	P. Ascencio	Zapata y J. de Dios Peza	15.00
024010111524	Zapata	P. Ascencio y S/N	20.00
024010111551	Cda. S/N	P. Ascencio y Limite de Cda.	5.00
024010103303	S/N	S/N y Morelos	15.00
024010103301	S/N	Morelos y S/N	15.00
024010103313	Morelos	Zaragoza y S/N	5.00
024010103201	S/N	S/N y S/N	5.00
024010103213	S/N y	S/N y S/N	5.00
024010103223	S/N	S/N y S/N	5.00
024010103403	S/N	Fabila y Limite Fisico	10.00
024010103413	S/N	Zaragoza y S/N	10.00
024010103451	Cda. S/N	Fabila y Limite de Cda.	80.00
024010103513	Morelos	Hidalgo y Zaragoza	40.00
024010103523	Zaragoza	Fabila y Morelos	60.00
024010103551	Cda. S/N	Hidalgo y Limite de Cda.	120.00
024010103613	Morelos	Cjón Libertad y Hidalgo	120.00
024010103623	Hidalgo	Sor J. I. de la Cruz y Morelos	150.00
024010103701	S/N	I. Fabila y S/N	80.00
024010103723	S/N	Cjón Bravo y S/N	80.00
024010103803	Cjón Allende	S/N y Cjón Bravo	100.00
024010103901	16 de Septiembre	S/N a Hidalgo	


CLAVE DE CALLE	NOMBRE DE CALLE	LIMITES DE CALLE	VALOR
024010103903	Hidalgo	Cjón Bravo y 16 de Sep.	100.00
024010104013	Fabila	Hidalgo y Zaragoza	60.00
024010104023	Zaragoza	Fabila y Cjón Bravo	30.00
024010104113	Fabila	Zaragoza y S/N	30.00
024010104123	S/N	S/N y Fabila	20.00
024010104213	Fabila	S/N y Ruiz Flores	25.00
024010104203	Ruiz Flores	S/N y Fabila	20.00
024010105413	Cjon Bravu	Zaragoza e Hidalgo	30.00
024010105423	Zaragoza	J. de Dios Peza y Cjón Bravo	15.00
024010105424	J. de Dios Peza	Zaragoza e Hidalgo	25.00
024010105313	Cjón Bravo	Zaragoza y S/N	25.00
024010105323	S/N	J. de Dios Peza y Cjón Bravo	15.00
024010105324	J. de Dios Peza	Zaragoza y S/N	10.00
024010105503	Hidalgo	Cjón Bravo y J. de Dios Peza	60.00
024010105513	Cjón Bravo	Fabila y Hidalgo	80.00
024010105524	J. de Dios Peza	Fabila y Hidalgo	40.00
024010103013	S/N	Zaragoza y Morelos	20.00
024010103103	S/N	Morelos y Villada	5.00
024010103113	Villada	S/N y S/N	10.00
024010100101	S/N	Fabila y S/N	150.00
024010100123	S/N	S/N y S/N	150.00
024010100201	Sor J. I. de la Cruz	Fabila y Sor. J. I. de la Cruz	150.00
024010100213	Sor J. I. de la Cruz	Sor J. I. de la Cruz y Hidalgo	100.00
024010100223	Hidalgo	Sor J. I. de la Cruz y 16 de Sep.	120.00
024010100303	S/N	Morelos y Sor J. I. de la Cruz	150.00
024010100313	Morelos	Fabila y S/N	150.00
024010100403	Cjón Libertad	Sor J. I. de la Cruz y Morelos	150.00
024010100413	Morelos	Cjón Libertad y S/N	150.00
024010100513	S/N	Fabila y S/N	90.00
024010100523	S/N	Morelos y S/N	90.00
024010100613	Villada	Fabila y S/N	90.00
024010100623	S/N	Villada y S/N	90.00
024010100713	Villada	S/N y Villada	90.00
024010100723	Cjón Libertad	Morelos y Villada	90.00
024010100813	Del Mazo	Fabila y Privada Villada	60.00
024010100823	Privada Villad	Del Mazo y Villad	60.00
024010100901	Av. Taller	Av. del Trabajo y S/N	40.00
024010100923	Av. del Trabajo	Av. Taller y Del Mazo	40.00
024010101013	Tepetitlan	Fabila y Av. del Trabajo	20.00
024010101023	Av. del Trabajo	Av. Taller y Tepetitlan	30.00
024010101123	Av. del Trabajo	Tepetitlan y S/N	20.00
024010101213	Tepetitlan	Av. Taller y Av. del Trabajo	20.00
024010101301	Av. Taller	Av. del Trabajo y Privada del Fresno	40.00
024010101323	Privada del Fresno	Del Mazo y Tepetitlan	40.00
024010101413	S/N	Privada del Fresno y Hidalgo	20.00
024010101423	Hidalgo	Del Mazo y S/N	40.00
024010101513	S/N	S/N e Hidalgo	5.00
024010101523	Hidalgo	S/N y S/N	40.00
024010101613	S/N	Hidalgo y S/N	5.00
024010101623	S/N	S/N y Monroy	20.00
024010101624	Monroy	Hidalgo y S/N	25.00
024010101713	S/N	S/N y S/N	5.00
024010101723	S/N	Monroy y S/N	20.00
024010101724	Monroy	S/N y S/N	25.00
024010101813	S/N	S/N y S/N	5.00
024010101823	S/N	S/N y Monroy	20.00
024010101824	Monroy	S/N y S/N	25.00
024010101923	S/N	Monroy y S/N	20.00
024010101924	Monroy	S/N y S/N	25.00
024010102023	S/N	S/N y Monroy Y.	20.00
024010102024	Monroy Y.	S/N y S/N	25.00
024010106723	S/N	Monroy y S/N	25.00
024010106724	S/N	S/N y S/N	5.00
024010102123	S/N	S/N y Monroy	20.00
024010102124	S/N	S/N y S/N	5.00
024010102203	S/N	Del Mazo y S/N	5.00
024010102223	S/N	S/N y Monroy	20.00
024010102251	Cda. S/N	Monroy y Limite de Eda.	20.00
024010102313	Del Mazo	S/N y S/N	5.00
024010102303	S/N	Del Mazo y Villada	5.00
024010102413	Del Mazo	Zaragoza y S/N	15.00
024010102423	S/N	Villada y Del Mazo	5.00

CLAVE DE CALLE	NOMBRE DE CALLE	LIMITES DE CALLE	VALOR
024010102513	Del Mazo	Hidalgo y S/N	50.00
024010102523	S/N	S/N y Del Mazo	10.00
024010102513	S/N	Hidalgo y S/N	10.00
024010102523	Zaragoza	Villada y S/N	10.00
024010102713	Del Mazo	Priv. Villada y Hidalgo	50.00
024010102723	Hidalgo	Villada y del Mazo	50.00
024010102813	Villada	Cjón Libertad y Hidalgo	50.00
024010102823	Hidalgo	Villada y Morelos	50.00
024010102913	Villada	Hidalgo y Zaragoza	50.00
024010102923	Zaragoza	Morelos y Villada	30.00
024010111713	Alcantara	Fabela y P. Ascencio	120.00
024010111723	Fabela	J. de Dios Peza y Alcantara	120.00
024010111734	J. de Dios Peza	P. Ascencio y Fabela	50.00
024010111823	P. Ascencio	J. de Dios Peza	40.00
024010111824	J. de Dios Peza	Cjón del Fortín y P. Ascencio	50.00
024010111913	Alcantara	Alcantara y Cjón del Fortín	50.00
024010111923	Cjón del Fortín	J. de Dios Peza y Alcantara	35.00
024010111924	J. de Dios Peza	Alcantara y Cjón del Fortín	50.00
024010112013	Amauc Neruo	M. Acuña y Alcantara	40.00
024010112014	M. Acuña	J. de Dios Peza y A. Neruo	50.00
024010112023	Alcantara	J. de Dios Peza y A. Neruo	50.00
024010112024	J. de Dios Peza	M. Acuña y Alcantara	40.00
024010112114	S/N	J. de Dios Peza y M. Acuña	50.00
024010112124	J. de Dios Peza	S/N y M. Acuña	30.00
024010112201	S/N	S/N y S/N	5.00
024010112214	S/N	S/N y S/N	5.00
024010112224	S/N	S/N y S/N	30.00
024010112301	S/N	S/N y S/N	5.00
024010112314	S/N	S/N y S/N	5.00
024010112401	S/N	S/N y Resendiz	10.00
024010112414	S/N	S/N y S/N	5.00
024010112513	Morelos	S/N y Resendiz	10.00
024010112514	S/N	S/N y Morelos	40.00
024010112551	Coa. S/N	Morelos y Limite de Cda.	5.00
024010112513	Morelos	Resendiz y Gonzalez	50.00
024010112603	Gonzalez	Morelos y S/N	150.00
024010112514	Resendiz	S/N y Morelos	50.00
024010112701	S/N	M. Acuña y Gonzalez	120.00
024010112703	Gonzalez	S/N y Velez	150.00
024010112714	M. Acuña	Cjón A. Neruo y S/N	50.00
024010112751	Cda Velez	S/N y Limite de Cda.	40.00
024010112801	Velez	S/N y Alcantara	50.00
024010112814	S/N	A. Neruo y Velez	40.00
024010112823	Alcantara	A. Neruo y Velez	100.00
024010112901	Velez	Alcantara y Fabela	150.00
024010112923	Fabela	Alcantara y Velez	150.00
024010112951	Cda Gonzalez	Velez y Limite de Cda.	110.00
024010113001	Carranza	Gonzalez y Fabela	150.00
024010113003	Fabela	Velez y Carranza	150.00
024010113101	S. I. de La Cruz	Gonzalez y Fabela	150.00
024010113103	Fabela	Sor J. I. de La Cruz	150.00
024010113203	Fabela	Sor J. I. de La Cruz	150.00
024010113213	Morelos	Gonzalez y Fabela	150.00
024010113303	Fabela	Morelos y Mercado	120.00
024010113313	A. Mercado	Gonzalez y Fabela	50.00
024010113403	Fabela	Mercado y Del Mazo	50.00
024010113413	Del Mazo	Gonzalez y Fabela	50.00
024010113503	Gonzalez	Morelos y Cjón Villada	50.00
024010113513	Cjón Villada	Resendiz y Gonzalez	20.00
024010113514	Resendiz	Morelos y Cjón Villada	40.00
024010113714	S/N	Morelos y Limite de Manzana	15.00
024010113724	Morelos	Resendiz y S/N	10.00
024010113813	Gonzalez	Resendiz y S/N	20.00
024010113814	S/N	Gonzalez y Limite de Manzana	15.00
024010113903	Gonzalez	Cjón Villada y Del Mazo	40.00
024010113913	Del Mazo	Gonzalez y Resendiz	20.00
024010113914	Resendiz	Del Mazo y Cjón Villada	30.00
024010114013	Gonzalez	Del Mazo y Resendiz	40.00
024010114014	Resendiz	Del Mazo y Gonzalez	30.00
024010114103	Fabela	Del Mazo y Tepetitlan	50.00
024010114113	Tepetitlan	Resendiz y Fabela	20.00
024010114114	Resendiz	Gonzalez y Tepetitlan	20.00

CLAVE DE CALLE	NOMBRE DE CALLE	LIMITES DE CALLE	VALOR
024010114151	Cda. S/N	Tepetitlán	20.00
024010114203	Fabela	Tepetitlán y Cda. de Tepetitlán	40.00
024010114403	Fabela	Cda. de Tepetitlán y S/N	20.00
024010114414	Resendiz	Tepetitlán y S/N	5.00
024010114423	Cda. Tepetitlán	Fabela y Tepetitlán	20.00
024010114451	Cda. S/N	Tepetitlán y Límite de Cda.	5.00
024010112513	Morelos	Resendiz y S/N	40.00
024010113724	Morelos	Resendiz y S/N	15.00

TOLUCA, MEXICO., A 30 DE OCTUBRE DE 1973


 EL PRESIDENTE DE LA JUNTA CATASTRAL
 Dr. Jorge Laris Casillas
 Director General de Hacienda


 EL SECRETARIO DE LA JUNTA CATASTRAL
 Arq. ~~Enrique La Posca~~
 Jefe del Dpto. de Impuesto Predial

RESOLUCIONES DE LA JUNTA CATASTRAL DEL ESTADO EN CUANTO A LOS VALORES UNITARIOS DE PREDIOS Y CONSTRUCCIONES PARA EL MUNICIPIO DE SAN JOSE VILLA DE ALLENDE EDO. DE MEXICO, CONFORME A LA LEY DE CATASTRO VIGENTE.

En cumplimiento de lo dispuesto por el Artículo 41 de la Ley de Catastro del Estado de México, se dan a conocer las resoluciones tomadas por la Junta Catastral del Estado, Organismo Auxiliar del Departamento de Catastro, constituida con base en lo señalado por la propia Ley de Catastro citada, en sesión del 30 de octubre de 1973.

R E S O L U C I O N E S

Con fecha 30 de octubre de 1973, la Junta Catastral del Estado, constituida conforme a lo señalado por el Artículo Sexto de la Ley de Catastro para los efectos de esa zona, en cuyas obligaciones y atribuciones se determinan en el Artículo Noveno del mismo Ordenamiento Legal, se aprobó el método utilizado para efectuar el levantamiento y la valuación de predios, así como la aplicación de los instructivos elaborados por el Gobierno del Estado, siendo uno para determinar el valor de las construcciones urbanas y el otro para determinar el valor de las construcciones industriales.

Con la misma fecha, según consta en el Acta respectiva, la Junta Catastral del Estado aprobó los valores unitarios de calle correspondientes al Municipio de San José Villa de Allende Estado de México, valores que se encuentran en el plano elaborado por el Depto. de Catastro, señalado como colonia Catastral, número: 01 delimitada en el plano correspondiente.

De acuerdo con lo dispuesto en el Artículo 328 de la Ley de Hacienda del Edo. de México, el Depto. de Catastro podrá expedir copias y reducciones del plano aprobado por la Junta Catastral del Edo., en el que señalan los valores unitarios de calle, previa solicitud de los interesados y pago de los derechos que en el propio Artículo se consignan.

Toluca, Méx., 30 de octubre de 1973.

EL PRESIDENTE DE LA JUNTA
CATASTRAL

Dr. Jorge Laris Casillas
(Rúbrica)

Director General de Hacienda

EL SECRETARIO DE LA JUNTA
CATASTRAL

Arq. Horacio Lara Perea
(Rúbrica)

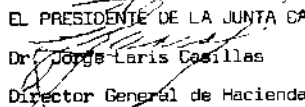
Jefe del Depto. de I. Predial


MUNICIPIO DE SAN JOSE VILLA DE ALLENDE

CLAVE DE CALLE	NOMBRE DE CALLE	LIMITES DE CALLE	VALOR
113010100101	Plaza Allende	Hidalgo y Plaza Allende	40.00
113010100104	Hidalgo	Plaza Allende y Plaza Allende	40.00
113010100204	Hidalgo	Plaza Allende y Aldama	40.00
113010100204	Acercamiento	Aldama y Obregon	40.00
113010100301	Obregon	Cda. Aldama y S/N	50.00
113010100302	Morelos	Cda. Aldama y S/N	20.00
113010100304	Cda. Aldama	Morelos y Obregon	30.00
113010100301	Obregon	Cda. Aldama y Plaza Allende	40.00
113010100302	Morelos	Hidalgo y Cda. Aldama	30.00
113010100304	Hidalgo	Morelos y Plaza Allende	40.00
113010100313	Plaza Allende	Obregon y Hidalgo	40.00
113010100302	Lerao	Hidalgo y S/N	20.00
113010100302	Aldama	Acercamiento y Hidalgo	40.00
113010100304	Hidalgo	Aldama y 5 de Mayo	40.00
113010100302	Aldama	Acercamiento y Cda. Aldama	40.00
113010100304	Acercamiento	Aldama y 5 de Mayo	40.00
113010100304	Cda. Aldama	Obregon y 5 de Mayo	40.00
113010100351	Cda. S/N	Cda. Aldama y Limite de Cda.	30.00
113010101001	Obregon	S/N y S/N	10.00
113010101002	Morelos	S/N y S/N	10.00
113010101004	S/N	Morelos y Obregon	10.00
113010101224	S/N	S/N y Limite Fisico	5.00
113010101104	Hidalgo	Morelos y S/N	20.00
113010101402	Camino a Ixtapán	S/N y S/N	10.00
113010101403	S/N	Camino a Ixtapán y S/N	10.00
113010101423	S/N	S/N y 5 de Mayo	10.00
113010101424	S/N	Camino a Ixtapapan y S/N	5.00
113010101451	Cda S/N	S/N y Limite de Cda.	10.00
113010101602	5 de Mayo	Nacional y Hidalgo	30.00
113010101604	Hidalgo	5 de Mayo y S/N	30.00
113010101702	5 de Mayo	Nacional y S/N	30.00
113010101704	Nacional	5 de Mayo y S/N	40.00
113010101713	S/N	5 de Mayo y S/N	5.00
113010101751	Cda. Aldama	5 de Mayo y Limite de Cda.	30.00
113010101823	5 de Mayo	S/N y S/N	5.00*
113010102302	S/N	S/N y S/N	5.00
113010102303	S/N	S/N y S/N	5.00
113010103601	5 de Mayo	S/N e Hidalgo	20.00
113010103602	5 de Mayo	S/N e Hidalgo	20.00
113010103602	5 de Mayo	S/N y S/N	- . -
113010103802	S/N	S/N e Hidalgo	- . -
113010103803	Hidalgo	S/N y S/N	- . -
113010103814	S/N	S/N e Hidalgo	- . -
113010103402	5 de Mayo	S/N y S/N	- . -
113010103403	S/N	S/N y Limite Fisico	- . -
113010103413	S/N	S/N y Limite Fisico	- . -
113010103414	S/N	S/N y S/N	- . -
113010103423	S/N	S/N y 5 de Mayo	- . -
113010103424	S/N	S/N y 5 de Mayo	- . -
113010103451	Cda. S/N	S/N y Limite de Cda.	- . -
113010103202	S/N	S/N y S/N	- . -
113010103002	Camino a Ixtapan	S/N y S/N	15.00
113010102502	S/N	S/N y S/N	15.00
113010102503	S/N	S/N y S/N	15.00
113010102504	S/N	S/N y S/N	15.00
113010102602	S/N	S/N y S/N	15.00
113010102604	S/N	S/N y S/N	15.00
113010102702	Camino a Ixtapan	S/N y S/N	15.00
113010102703	S/N	Camino a Ixtapan y S/N	15.00
113010102704	S/N	Camino a Ixtapan y S/N	15.00
113010104003	Hidalgo	S/N y S/N	5.00
113010104023	S/N	Hidalgo y S/N	20.00
113010104202	S/N	Hidalgo y S/N	25.00
113010104204	Hidalgo	S/N y S/N	20.00
113010104302	S/N	S/N y Nacional	25.00
113010104304	S/N	S/N y Juarez	20.00
113010104402	S/N	Nacional y S/N	25.00
113010104404	Nacional	S/N y S/N	25.00
113010104601	S/N	Hidalgo y Carretera a Zitacuaro	20.00
113010104602	Juarez	Hidalgo y Carretera a Zitacuaro	20.00

CLAVE DE CALLE	NOMBRE DE CALLE	LIMITES DE CALLE	VALOR
113010104604	Hidalgo	Juarez y S/N	10.00
113010104651	Cda. S/N	Juarez y Limite de Cda.	10.00
113010104702	S/N	Hidalgo y Carretera a Zitacuaro	10.00
113010104703	Carretera a Zitacuaro	S/N y S/N	5.00
113010104704	Hidalgo	S/N y S/N	5.00
113010104713	S/N	Hidalgo y S/N	5.00
113010104751	Cda. S/N	Carretera a Zitacuaro y Limite de Cda.	5.00
113010104803	S/N	S/N y S/N	5.00
113010104804	Carretera a Zitacuaro	S/N y S/N	5.00
113010105002	S/N	Hidalgo y S/N	5.00
113010105003	S/N	S/N y S/N	5.00
113010105004	Hidalgo	S/N y S/N	5.00

TOLUCA, MEXICO., A 30 de OCTUBRE DE 1973

EL PRESIDENTE DE LA JUNTA CATASTRAL

 Dr. Jorge Laris Casillas
 Director General de Hacienda

EL SECRETARIO DE LA JUNTA CATASTRAL

 Sr. Ignacio Lara Perea
 Jefe del Depto. de Impuesto Predial

RESOLUCIONES DE LA JUNTA CATASTRAL DEL ESTADO EN CUANTO A LOS VALORES UNITARIOS DE PREDIOS Y CONSTRUCCIONES PARA EL MUNICIPIO DE TEMOAYA EDO. DE MEXICO, CONFORME A LA LEY DE CATASTRO VIGENTE.

En cumplimiento de lo dispuesto por el Artículo 41 de la Ley de Catastro del Estado de México, se dan a conocer las resoluciones tomadas por la Junta Catastral del Estado, Organismo Auxiliar del Departamento de Catastro, constituida con base en lo señalado por la propia Ley de Catastro citada, en sesión del 30 de octubre de 1973.

R E S O L U C I O N E S

Con fecha 30 de octubre de 1973, la Junta Catastral del Estado, constituida conforme a lo señalado por el Artículo Sexto de la Ley de Catastro para los efectos de esa zona, en cuyas obligaciones y atribuciones se determinan en el Artículo Noveno del mismo Ordenamiento Legal, se aprobó el método utilizado para efectuar el levantamiento y la valuación de predios, así como la aplicación de los instructivos elaborados por el Gobierno del Estado, siendo uno para determinar el valor de las construcciones urbanas y el otro para determinar el valor de las construcciones industriales.

Con la misma fecha, según consta en el Acta respectiva, la Junta Catastral del Estado aprobó los valores unitarios de calle correspondientes al Municipio de Temoaya Estado de México, valores que se encuentran en el plano elaborado por el Depto. de Catastro, señalado como colonia Catastral, número: 01, delimitada en el plano correspondiente.

De acuerdo con lo dispuesto en el Artículo 328 de la Ley de Hacienda del Edo. de México, el Depto. de Catastro podrá expedir copias y reducciones del plano aprobado por la Junta Catastral del Edo., en el que señalan los valores unitarios de calle, previa solicitud de los interesados y pago de los derechos que en el propio Artículo se consignan.

Toluca, Méx., 30 de octubre de 1973.

EL SECRETARIO DE LA JUNTA
CATASTRAL

Dr. Jorge Laris Casillas
(Rúbrica)
Director General de Hacienda


EL PRESIDENTE DE LA JUNTA
CATASTRAL


Arq. Horacio Lara Perea
(Rúbrica)
Jefe del Depto. de I. Predial

MUNICIPIO DE TEMOAYA

CLAVE DE CALLE	NOMBRE DE CALLE	LIMITES DE CALLE	VALOR
104010100102	Portal Morelos	Pensador Mexicano y Portal Madero	40.00
104010100101	Portal Gante	Pensador Mexicano y Portal Madero	40.00
104010100103	Portal Madero	Portal Gante y Portal Morelos	40.00
104010100104	Pensador Mexicano	Portal Madero y Portal Gante	40.00
104010100202	S/N	Ocampo y Av. Reforma	10.00
104010100203	Av. Reforma	S/N y Portal Madero	30.00
104010100204	Ocampo	S/N y Portal Morelos	25.00
104010100314	Guerrero	Juarez y Tlicuezpali	20.00
104010100323	S/N	Juarez y Tlicuezpali	20.00
104010100401	Prolongacion Guerrero	Guerrero y S/N	40.00
104010100414	Guerrero	Prolongacion Guerrero y Tlicuezpali	30.00
104010100424	Tlicuezpali	Portal Ayuntamiento y Guerrero	30.00
104010100501	Parque Anahuac	Pensador Mexicano y Calzada Panteon	40.00
104010100503	Calzada Panteon	Parque Anahuac y Portal Gante	40.00
104010100504	Pensador Mexicano	Parque Anahuac y Portal Gante	40.00
104010100603	S/N	Aquiles Serdan y Belisario Dominguez	5.00
104010100614	Belisario Dominguez	Calzada Panteon y S/N	20.00
104010100624	Aquiles Serdan	Portal Madero y S/N	30.00
104010100651	Cda. S/N	Belisario Dominguez y Limite de Cda.	20.00
104010100751	Cda. S/N	Aquiles Serdan y S/N	30.00
104010101003	S/N	Carretera Toluca y S/N	10.00
104010101214	Carrt. Vieja a Toluca	S/N y S/N	10.00
104010101223	Carretera a Toluca y	S/N y S/N	10.00
1040101001714	Camino a San Diego	S/N y Juarez	10.00
104010102013	Camino del Pote	S/N y Prolongacion Juarez	10.00
104010102001	Prolongación Juarez	Camino del Pote y Camino a San Diego	10.00
104010102202	Juarez	Prolongación Juarez y Guerrero	20.00
104010102501	Camino a Jipilco	S/N y Pensador Mexicano	5.00
104010102524	Tlicuezpali	Guerrero y S/N	20.00
104010102704	Pensador Mexicano	Parque Anahuac y Jipilco	30.00
104010102723	Calzada Panteon	Parque Anahuac y S/N	20.00
104010102751	Cda. S/N	Camino a Jipilco y Limite de Cda.	5.00
104010103014	Belisario Dominguez	S/N y S/N	5.00
104010103024	S/N	S/N y S/N	5.00

TOLUCA, MEXICO., A 30 DE OCTUBRE DE 1973


 EL PRESIDENTE DE LA JUNTA CATASTRAL
 Dr. Jorge Laris Casillas
 Director General de Hacienda


 EL SECRETARIO DE LA JUNTA CATASTRAL
 Arq. Pradito Lara Vera
 Jefe del Depto. de Impuesto Predial

Gobernador Constitucional del Estado,
Profr. CARLOS HANK GONZALEZ.

Secretario General de Gobierno,
Lic. IGNACIO PICHARDO PAGAZA.

Oficial Mayor de Gobierno,
C. J. JESUS GARDUÑO VILLAVICENCIO.

DEPARTAMENTO DE ARCHIVO Y PERIODICO OFICIAL

"GACETA DEL GOBIERNO".

Paseo Xinantécatl No. 704

Tel. 5-34-16

SECCION PERIODICO OFICIAL

TARIFAS

SUSCRIPCIONES:		Edictos y demás Avisos Judiciales, Administrativos y Generales:
Por un año	\$100.00	Palabra por una sola publicación
Por seis meses	55.00 \$ 0.50
Por tres meses	30.00	Palabra por dos publicaciones
EJEMPLARES:	 1.00
Ejemplar atrasado con precio especial al doble, siempre que su precio no exceda de	15.00	Palabra por tres publicaciones
Ejemplar del día que no tenga precio especial	1.00 0.75
Ejemplar atrasada que no tenga precio especial	2.00	Balances
	 300.00
		Notas de estados Financieros, según la cantidad de guarismos.
		Convocatorias y documentos similares:
		Por Plana o Fracción... .. 150.00

AUTORIZACION PARA FRACCIONAMIENTOS:

- De tipo Popular a:\$175.00 por plana o fracción.
- De tipo Industrial a:\$200.00 por plana o fracción.
- De tipo Residencial u otro género:\$300.00 por plana o fracción.

CONDICIONES:

- UNA.—El periódico se publica los miércoles y sábados.
- DOS.—No se hará ninguna publicación de particulares, si no se cubre el importe de los derechos e impuestos estipulados en las tarifas.
- TRES.—Sólo se publicarán los documentos o escritos ordenados por las autoridades del Estado o por disposiciones legales.
- CUATRO.—Los documentos para ser aceptados para su publicación, deberán tener las firmas y sellos respectivos.
- CINCO.—Todo documento para publicarse tendrá que venir acompañado de una copia, siendo esto un requisito indispensable.
- SEIS.—No se aceptan originales con enmendaduras, borrones o letra ilegible.
- SIETE.—El Departamento no es responsable de las erratas que provengan de los originales y para publicar una "Fe de erratas" en esos casos, se deberá cubrir el importe correspondiente.

- OCHO.—Las originales y copias en cualquier caso, no se regresan a los interesados aunque no se publiquen.
- NUEVE.—Sin excepción, no se reciben originales para publicarse en las ediciones de los miércoles después de las 10 Hrs., de los lunes y para las ediciones de los sábados después de las 10 Hrs. de los jueves.
- DIEZ.—La Jefatura del Departamento queda en condiciones de negar la publicación de originales, por considerar que no son correctos debiendo en estos casos avisar al interesado por escrito y regresar el pago que por ello hubiere hecho.
- ONCE.—Se reciben solicitudes de publicación, así como de suscripciones del Periódico Oficial, y venta del mismo, por correo, sujetándose siempre a las tarifas y condiciones aquí anotadas.

SECCION REGISTRO CIVIL

TARIFA PARA CERTIFICACIONES DE ACTAS DE NACIMIENTO, MATRIMONIO, DEFUNCION, RECONOCIMIENTO, ADOPCION, DIVORCIO O INEXISTENCIA: \$12.00

Más el 15% para Educación Pública.

SE COBRARA \$1.50 (UN PESO CINCUENTA CENTAVOS) POR CADA AÑO QUE SE BUSQUE UNA ACTA EN LIBROS SIN DATOS AL MARGEN.

SE COBRARA \$1.00 (UN PESO CERO CENTAVOS) POR CADA AÑO QUE SE BUSQUE UNA ACTA EN LIBROS CON DATOS AL MARGEN.

SE COBRARA POR CADA ANOTACION MARGINAL QUE SE HAGA EN CUMPLIMIENTO DE RESOLUCION JUDICIAL, DE \$5.00 (CINCO PESOS 00/100), A \$20.00 (VEINTE PESOS 00/100), SEGUN EL TEXTO.

NORMAS:

- UNA.—No se expedirá ninguna copia certificada sin el pago previo de los derechos, estipulados en la tarifa.
- DOS.—Las copias certificadas se despacharán por riguroso orden de acuerdo con la fecha que la soliciten y la entrega del recibo de pago correspondiente.
- TRES.—Las personas que no proporcionen los datos completos para la localización de una acta, deberán esperar que se realice la búsqueda y se localice el registro de la misma, para poder hacer el pago del o los documentos que deseen. La entrega de la copia o copias en estos casos se sujetará también a lo expresado en el punto número dos.
- CUATRO.—Sólo se permitirá que examinen los libros las personas ajenas al Departamento, cuando acrediten interés legítimo para ello. El examen lo harán en presencia de un empleado, que les mostrará el libro o documentos que deseen. Se prohíbe que las personas ajenas al servicio manejen los libros, los hojeen, tomen nota de ellos o realicen cualquier acta que pueda deteriorarlos o producir modificaciones en la escritura.
- CINCO.—Por ningún motivo se permitirá que los libros del Registro Civil sean sacados del local que ocupe el Departamento.
- SEIS.—Cualquier persona podrá solicitar por correo copias certificadas de actas del Registro Civil tomando en cuenta las presentes normas. De la misma forma se podrán enviar por correo certificado las actas expedidas por esta Sección, a las personas que así lo pidan.
- SIETE.—Los interesados no deberán pagar más de lo señalado en la tarifa.

EL JEFE DEL DEPTO. DE ARCHIVO Y PERIODICO OFICIAL
 "GACETA DEL GOBIERNO",

Profr. LEOPOLDO SARMIENTO REA.