




PERIÓDICO OFICIAL DEL GOBIERNO CONSTITUCIONAL DEL ESTADO DE MÉXICO



GACETA DEL GOBIERNO

REGISTRADO COMO ARTICULO DE SEGUNDA CLASE CON FECHA 22 DE OCTUBRE DE 1978

Tomo CXXVIII

Toluca de Lerdo, Méx., jueves 16 de agosto de 1979

Número 20

SECCION PRIMERA

PODER EJECUTIVO FEDERAL

SECRETARIA DE RELACIONES EXTERIORES

OFICIO por el que se comunica el nombramiento a favor de Thomas H. Ochiltree II, para que pueda ejercer las funciones de Vicecónsul de los Estados Unidos de América, en la ciudad de México, con jurisdicción en los Estados de Chiapas, Guerrero, Hidalgo, etc.

Al margen un sello con el Escudo Nacional, que dice: Estados Unidos Mexicanos.—Secretaría de Relaciones Exteriores.—Dirección General de Asuntos Consulares.—Cuerpo Consular Extranjero.—Número del oficio: 405250.—Expediente II/333.

ASUNTO: Nombramiento.—Thomas H. Ochiltree II, Vicecónsul de los EE.UU. de América.
C. Director General de Gobierno.
Secretaría de Gobernación,
C i u d a d.

Con referencia al asunto relativo al procedimiento para acreditar a funcionarios consulares norteamericanos que no sean titulares de oficinas consulares, manifiesto a usted que la Embajada de los Estados Unidos de América, en Nota 287 fechada el 26-II-1979

comunicó a esta Dirección General el nombramiento a favor de Thomas H. Ochiltree II, para que pueda ejercer las funciones de Vicecónsul en Cd. de México, con jurisdicción en los Edos. de Chiapas, Guerrero, Hidalgo, México, Morelos, Oaxaca, Puebla, Querétaro, Tlaxcala, Veracruz y el Distrito Federal.

En tal virtud, agradeceré a usted se sirva hacerlo del conocimiento de las autoridades respectivas, a fin de que presten al referido funcionario las garantías necesarias para el desempeño de su cargo.

Reitero a usted las seguridades de mi más atenta y distinguida consideración.

Sufragio Efectivo. No Reelección.

Tlatelolco, D. F., a 12 de marzo de 1979.—P. O. del Secretario, el Director General, Raúl Roel Martínez.—Rúbrica.

(Publicado en el "Diario Oficial", Órgano del Gobierno Constitucional de los Estados Unidos Mexicanos, el día 3 de abril de 1979).

"AÑO INTERNACIONAL DEL NIÑO"

Tomo CXXVIII | Toluca de Lerdo, Méx., jueves 16 de agosto de 1979 | No. 20

SUMARIO:**SECCION PRIMERA****PODER EJECUTIVO FEDERAL****SECRETARIA DE RELACIONES EXTERIORES**

OFICIO por el que se comunica el nombramiento a favor de Thomas H. Ochiltree II, para que pueda ejercer las funciones de Vicecónsul de los Estados Unidos de América, en la ciudad de México, con jurisdicción en los Estados de Chiapas, Guerrero Hidalgo, etc.

AVISOS JUDICIALES: 2792, 2799, 2690, 2629, 2689, 2628, 2706, 2765, 2637, 2799, 2819, 2824, 2790, 2606, 2766, 2775, 2815; 2818; 2818, 2810, 2817, 2820, 2800, 2801, 2802, 2807, y 2764.

AVISOS ADMINISTRATIVOS Y GENERALES: 2793, 2634, 2635, 2876 y 2877.

AVISOS JUDICIALES**JUZGADO MIXTO DE PRIMERA INSTANCIA****DISTRITO DE ZUMPANGO****EDICTO**

ALBINO PALACIOS FIERRO, promueve en éste Tribunal, en la vía de jurisdicción voluntaria diligencias de Información Ad-Perpetuam, pretendiendo justificar la posesión que dice tener como medio para acreditar dominio pleno sobre un terreno formado por los denominados "TLALAPANGO" y "EL ORROYO", que actualmente forman uno solo, ubicado en el Bo. de Santa María, de esta Ciudad de Zumpango, México, que mide y linda: AL NORTE, 124.41 mts., con Florentino Tellez y Pedro Tellez; AL SUR, en tres líneas, una de 48.11 mts., otra 66.71 mts., y la otra de 40.09 mts., con Arroyo de las Avenidas de Pachuca; AL ORIENTE, 77.44 mts., con María Trinidad Vda. de Tellez; AL PONIENTE, en 6 líneas la 1a. de 45.41 mts., con Canal de Tlalapango, la 2a. de 106.54 mts., la 3a., de 26.24 mts., la 4a. de 13.91 mts., la 5a. de 7.74 mts., y la 6a. de 12.31 mts. con Camino a San Andrés. Teniendo una superficie total aproximada de 20,848.00 M2.

Para su publicación por tres veces de tres en tres días en la Gaceta de Gobierno del Estado y en el periódico El Noticiero que se editan en la Ciudad de Toluca, Zumpango, Estado de México, treinta de julio de 1979.—Doy fe.—El Secretario del Juzgado, **P.D. Fernando Laguna Martínez**.—Rúbrica.

2792.—9, 14 y 16 agosto.

JUZGADO 6o. DE LO CIVIL DE PRIMERA INSTANCIA**DISTRITO DE TLALNEPANTLA-ECATEPEC****EDICTO**

EXPEDIENTE 1478/79
TERCERA SECRETARIA.

SRA. GILDA RUTH GONZALEZ SANCHEZ.

Promueve Información Ad-Perpetuam, respecto del terreno ubicado en la calle Guerrero e Insurgentes en San Pedro Xalostoc, Estado de México, con las medidas y colindancias Al Norte, 27.50 metros, linda con Calle Guerrero, Al Sur, en 23.20 metros, linda con Aurora Sánchez, Al Oriente en 10.20 metros, linda con Calle Insurgentes, Al Poniente en 6.50 metros, linda con María Sánchez, con una superficie aproximada de 198.50 metros cuadrados.

Publíquese por tres veces de tres en tres días en la Gaceta de Gobierno y Provincia, Toluca y en este Distrito Judicial, Ecatepec de Morelos, Estado de México, a cuatro de agosto de mil novecientos setenta y nueve.—Doy fe.—El C. Tercer Secretario, **Lic. O. Ulises Ramírez Aragón**.—Rúbrica.

2789.—4, 14 y 16 agosto.

JUZGADO 3o. DE LO CIVIL DE PRIMERA INSTANCIA**DISTRITO DE TEXCOCO****EDICTO**

CARMEN MATA DE MATA.

JUAN AGUILAR PACHECO, en el expediente marcado con el número 1385/79, que se tramita en este juzgado le demanda en la Vía Ordinaria Civil, (LA USUCAPION), del lote de terreno marcado con el número 40, de la Manzana 6, de la Colonia Evolución Super 22, ubicado en este Municipio que mide y linda:— AL NORTE 16.82 metros con lote 39; AL SUR, 16.82 metros con el lote 41; AL ORIENTE 9.00 metros con Calle Monumento a la Raza; Y AL PONIENTE 9.00 metros con el lote 15, con una superficie total de 151.38 metros cuadrados aproximadamente.— Ignorándose su domicilio se le emplaza para que comparezca a juicio dentro del término de treinta días siguientes a la última publicación de este edicto, quedando a disposición en la Secretaría de este Juzgado, las copias simples de traslado.

Para su publicación por tres veces de ocho en ocho días en "La Gaceta de Gobierno", que se edita en Toluca, México, se expide el presente en Ciudad Nezahualcóyotl, México a los seis días del mes de julio de mil novecientos setenta y nueve.—Doy fe.—C. Segundo Secretario de Acos. del Juzgado Tercero de lo Civil, **C. Joel Gómez Trigos**.—Rúbrica.

2690.—28 julio 7 y 16 agosto.

JUZGADO DE PRIMERA INSTANCIA**DISTRITO DE TEXCOCO****EDICTO**

ALEJANDRINA BOTELLO GARCIA, promueve diligencias de Inmatriculación, respecto de un predio denominado TEPANYCAC, ubicado en el Pueblo de Huexotla, Municipio de Texcoco, México con las siguientes medidas y colindancias: Al norte, 14.80 M. con calle; al Sur: 14.35 M. con Francisco Delgado; al Oriente, 84.73 M. con Maximiliano Espejel y Alejandrina Botello y al Poniente, 47.26 M. con Ezequiel Juárez, Enrique Martínez y un anconito de 1.00 M. y 39.80 M. con Hilario Espejel y otro norte de 12.55 M. con Maximiano Espejel, otro Sur: 13.65 M. con calle, Oriente 67 M. con Salvador Rey y otro poniente de 67 M. con Francisca Delgado y Alejandrina Botello.

Para su publicación por tres veces de diez en diez días en la Gaceta del Gobierno y en el Noticiero que se editan en la Ciudad de Toluca, México, se expide en Texcoco, México, a los diecinueve días del mes de junio de mil novecientos setenta y nueve.—Doy fe.—C. Tercer Secretario de Acos. **Lic. Felipe Gálvez Gómez**.—Rúbrica.

2629.—24 Julio, 4 y 16 Agosto

JUZGADO MIXTO DE PRIMERA INSTANCIA**DISTRITO DE JILOTEPEC****EDICTO**

SR. PABLO ZARCO RAMOS.

FRANCISCA BARRIOS DE ZARCO, lo demanda en la vía Ordinaria Civil la disolución del vínculo matrimonial que los uno, juicio número 124/979 en este juzgado, matrimonio celebrado en esta Ciudad el día 27 de marzo de 1976, ante Oficial Registro Civil este lugar acta número 74 libro 05 folios 74 Fte. Se le notifica esta vía, términos artículo 194 Código Procesal Civil, por ignorarse su domicilio, haciéndole saber deberá presentarse dentro término treinta días contados siguiente última publicación; caso no hacerlo se seguirá juicio en rebeldía.

Para publicarse por tres veces de ocho en ocho días en La Gaceta del Gobierno del Estado. Se expide el presente en Jilotepec, México, a diecisiete de julio de 1979.—Doy fe.—El Secretario del Juzgado 1a. Instancia, **J. Guadalupe Florencio Valencia**.—Rúbrica.

2669.—28 julio 7 y 16 agosto

JUZGADO DE PRIMERA INSTANCIA

DISTRITO DE TEXCOCO

EDICTO

MARIA TERESA VELES MARTINEZ, promueve diligencias de INMATRICULACION, respecto de un predio cuyo nombre es "MECATILLO", ubicado en el pueblo de Santiago Cuautlalpan de este Municipio y Distrito de Texcoco, México, que mide y linda: al NORTE: 27.50 mts., con Agustina Vargas; al SUR: 27.50 mts., con Juan Delgadillo; AL ORIENTE: 34.80 mts., con calle y al PONIENTE: 34.80 mts., con Luis Rodríguez, Teniendo una superficie de 797.00 Metros Cuadrados.

Para su publicación por tres veces de diez en diez días en la Gaceta de Gobierno y en el Noticiero de Toluca, Expido en Texcoco, Estado de México, a los cuatro días del mes de Mayo de mil novecientos setenta y nueve.— DOY FE.— Segundo Secretario de Acuerdos. **C. Noe Ramírez Téllez.**—Rúbrica.

2628.—24 julio, 4 y 16 agosto

JUZGADO DE PRIMERA INSTANCIA

DISTRITO DE TENANCINGO

EDICTO

SAUL TAPIA GARCIA, promueve bajo el expediente 106/979 diligencias de Información de Dominio a fin de acreditar posesión que dice tener sobre un inmueble en Iturbide 106, Tenancingo, México, superficie 737.80 metros cuadrados.— medidas y colindancias:— NORTE: 39.20 mts. con Gregorio Serrano y Enrique Gutiérrez.— SUR: 19.45 y 19.75 mts. con Martha Pastor Escobar y Vicente Cruz respectivamente.— ORIENTE: 6.43 mts. con calle de su ubicación y 24.32 mts. con Martha Pastor Escobar, Alejandro Rojas Solis y Pablo Suárez.— PONIENTE.— 31.00 mts. con Anastacia Galindo de Abeldañó.— para su publicación de conformidad con el artículo 2898 del Código Civil en vigor, por tres veces de tres en tres días en los periódicos "Gaceta del Gobierno" y "El Noticiero", editanse, Toluca, Méx.— Expido a los veintidós días de mayo de mil novecientos setenta y nueve.— En Tenancingo, México.—Doy fe.—El Secretario, **P.D. J. Ascención Mendoza Pineda.**—Rúbrica.

2786.—9, 14 y 16 agosto.

JUZGADO 3o. DE LO CIVIL DE PRIMERA INSTANCIA

DISTRITO DE TEXCOCO

EDICTO

JESUS VAZQUEZ MAURE.

MARIA DE JESUS MARQUEZ RAMIREZ, en el expediente 1263/79, que se tramita en este Juzgado le demanda en la vía ordinaria civil la USUCAPION, del lote de terreno número 5, manzana 4, Colonia General José Vicente Villada, ubicado en este Municipio; que mide y linda; AL NORTE:— 21.50 mts. con lote 4; AL SUR: 21.50 mts. con lote 6; AL ORIENTE: 10.00 mts. con calle Según Apéndice; AL PONIENTE: 10.00 mts. con lote 20. Ignorandose su domicilio se le emplaza para que comparezca a juicio dentro del término de treinta días siguientes a la última publicación de este Edicto, quedando a su disposición en la Secretaría de este Juzgado las copias simples de traslado.

Para su publicación por tres veces de ocho en ocho días en "La Gaceta de Gobierno", que se edita en Toluca, Méx., se expide el presente en Ciudad Netzahuacóyotl, México, a los diez días del mes de julio de mil novecientos setenta y nueve.—Doy fe.—El Primer Secretario de Acos. del Juzgado Tercero de lo Civil, **C. Joaquín Ramírez Escamilla.**—Rúbrica.

2765.—7, 16, 25 agosto.

JUZGADO 2o. DE LO CIVIL DE PRIMERA INSTANCIA

DISTRITO DE TEXCOCO

EDICTO

EXPEDIENTE NUM: 505/79

PRIMERA SECRETARIA

LEONOR AVENDAÑO ALVAREZ, promueve diligencias de INMATRICULACION, respecto del predio denominado "CLANELUCA" o "TLANELUCA", ubicado en la Villa de San Lorenzo Chimalco, Municipio de Chimalhuacán y de este Distrito Judicial con las siguientes medidas y colindancias: AL NORTE: 63.70 mts. con Elena Buendía y Mercedes Luna, hoy, antes Eugenio Buendía; AL SUR: 63.70 mts. antes con Salvador Buendía, hoy con Calle; ORIENTE: 125.00 Mts. antes Mateo Luna, hoy calle; AL PONIENTE: 140.00 Mts. con Isidro Nequiz; con una superficie aproximada de ocho mil cuatrocientos cuarenta metros veinticinco centímetros.

Publíquese por tres veces de diez en diez días en la Gaceta del Gobierno y en el periódico de mayor circulación que se edite en Toluca.— Texcoco, México, a 5 de julio de 1979.—Doy fe.— La Primer Secretario de Acos. **C. Araceli Monroy Ramírez.**—Rúbrica.

2637.—24 Julio, 4 y 16 Agosto

JUZGADO DE PRIMERA INSTANCIA

DISTRITO DE CHALCO

EDICTO

JESUS GALICIA SERRATO, promueve Información Ad—Perpetuam, para acreditar posesión como medio de adquirir propiedad del sitio con casa denominado "CHALCHOAPA", ubicado en la altura del número 6 en calle de la Unión del perímetro en cabecera Municipal de Ayapango, Municipio de Chalco, Méx., mide y linda: Norte, 76.50 Mts., con Roman S. Ramos Rodríguez Sur, 76.50 con Hermelinda Faustinos; Oriente, 17.70 Mts., con Calle de la Viga; Poniente, 15.40 Mts., con calle de la Unión, con superficie de 1,234.00 M2. Expediente No. 543/79, Primera Secretaria.

Para su Publicación por tres veces consecutivas, de tres en tres días en la Gaceta de Gobierno y el periódico "El Noticiero" en Toluca, Méx., y su fijación en el predio citado, a los seis días del mes de agosto de mil novecientos setenta y nueve. primer Secretario del Ramo Civil. **C.P.J. Eucario García Villanueva.** Rúbrica

2799 9. 14 y 16 agosto.

JUZGADO TERCERO DE LO CIVIL

DISTRITO DE TOLUCA

EDICTO

Expediente 864/979.—**MARGARITA ROSSANO SANCHEZ**, promueve INFORMACION DE DOMINIO, de un terreno con casa que se encuentra ubicado en la calle de Francisco M. de Olaguivel No. 211 en la Colonia Sánchez Colín de esta Ciudad que mide y linda: AL NORTE, 7.00 metros con Ubaldo Carrillo; AL SUR, 7.00 metros con calle de Francisco M. de Olaguivel; al ORIENTE 71.90 metros con Felipe Díaz y Miguel García y al PONIENTE 71.90 metros con Francisco Ramírez.—El C. Juez dio entrada a la promoción y ordenó su publicación en Gaceta de Gobierno y el Periódico de mayor circulación por tres veces de tres en tres días.—Toluca, México, a seis de agosto de mil novecientos setenta y nueve.—C. Primer Secretario, **Lic. Perfecto Díaz Maldonado.**—Rúbrica.

2819.—11, 16 y 18 agosto.

JUZGADO MIXTO DE PRIMERA INSTANCIA

DISTRITO DE TENANGO DEL VALLE

EDICTO

En el EA. No. 471/79 RODOLFO NAJERA MA-TEOS.—promueve diligencias de Información de Dominio para acreditar que en el poblado de San Bartolo del Progreso municipio de Santiago Tianguistenco Méx. ha poseído por el tiempo y condiciones de ley; dos inmuebles que mide y lindan: el primero ORIENTE 126.00 con camino vecinal PONIENTE 130.00 metros con Odilón Nájera NORTE 9.50 metros con camino vecinal. SUR 13.00 con camino vecinal con una superficie aproximada de 1497.60 metros cuadrados. sobre este terreno se encuentra construída una casucha compuesta por tres cuartos con muros de adobe, techo de teja y pisos de tierra UN SEGUNDO TERRENO que mide y linda ORIENTE 158.00 metros con ODILON Nájera PONIENTE 126.00 con Pascacio Salinas y Felipe Pulido Al Norte 46.00 metros con camino vecinal AL SUR 48.00 con camino vecinal con una superficie aproximada de 6,674.00 metros cuadrados. El C. Juez, dio entrada a la presente promoción y ordenó su publicación por tres veces de tres en tres, en los periódicos Gaceta de Gobierno del Estado y otro de mayor circulación en el Estado; haciéndose saber a quienes se crean con igual o mejor derecho; lo deduscan en términos de ley. Tenango del Valle, Méx. a 3 de agosto de 1979.—Doy fe.—El C. Secretario del Juzgado, Lic. Fernando Mendieta Carbajal.—Rúbrica.

2824.—11, 16 y 18 agosto.

JUZGADO MIXTO DE PRIMERA INSTANCIA

DISTRITO DE TEMASCALTEPEC

EDICTO

MARIANO, RAMON NONATO, EPIFANIA Y MARIA ISABEL de apellidos MACEDO JAIMES, promueven Sucesorio Intestamentario a bienes de Soledad Macedo Jaimes, expediente número 26/979, misma que falleció el día 29 de septiembre 1978 en la población de San Andrés de los Gama de este Distrito Judicial. por el presente se convocan personas tengan igual o mejor derecho a que se apersonen al presente juicio a deducirlos dentro de los siguientes cuarenta días, para su publicación por dos veces consecutivas Gaceta de Gobierno del Estado, artículo 957 Código Procedimientos Civiles vigente. Temascaltepec, México, a 10 de junio de 1979.—Doy fe.—El Secretario del Juzgado, P. J. Vicente Castillo García.—Rúbrica.

2790.—9 y 16 agosto.

JUZGADO MIXTO DE PRIMERA INSTANCIA

DISTRITO DE LERMA

EDICTO

EXPEDIENTE: 264/979.— RODOLFO BECERRIL ORDOÑEZ, promueve Diligencias Información Ad-Perpetuam, justificar posesión predio en Santa María Tlalmimilolpan, México., mide y linda: NORTE:— 27.82 Mts. Camino; SUR:— 11.00 Mts. 14.70 Mts. Ezequiel Becerril; ORIENTE:— 18.00 Mts. Camino; PONIENTE: 27.67 Mts. Antonio Hernández.

Publicarse por tres veces de tres en tres días, Gaceta de Gobierno y Noticiero, Personas con derechos deducirlo, Lerma, México., 6 Agosto 1979.—Secretario del Juzgado, Lic. Raúl Alberto Castrojón Núñez.—Rúbrica.

JUZGADO 4o. DE LO CIVIL DE PRIMERA INSTANCIA

DISTRITO DE TEXCOCO

EDICTO

EXPEDIENTE NUMERO: 579/79

SR. CENOBIO Y JESUS ORTIZ GONZALEZ.

ANGEL SANTA MARIA ARENAZAS, le demanda en la Vía Ordinaria Civil la USUCAPION del lote de terreno núm. 29 de la Mz. 108 de la Colonia Gral. José Vicente Villada, de este Municipio que mide y linda al NORTE 21.50 MTS. con lote 30; AL SUR 21.50 con lote 28 al ORIENTE, 10.00 MTS con lote 2; AL PONIENTE 10.00 MTS. con Calle siete. Haciendo de su conocimiento que deberá apersonarse en el Juicio dentro del término de treinta días contados del siguiente al de la última publicación quedando a su disposición en la Secretaría las copias de traslado de la demanda, y quedando apercibido de que en caso de no comparecer por sí o por apoderado se seguirá el Juicio en rebeldía y se le harán las posteriores notificaciones por rotulón que se fijará en la puerta del Juzgado. Fijese copia de la presente resolución en la puerta del Juzgado por todo el tiempo del emplazamiento.

Publíquese por tres veces de ocho en ocho días en la Gaceta del Gobierno del Estado, Ciudad Nezahualcóyotl, Méx., a primero de agosto de mil novecientos setenta y nueve.—Doy fe.—C. Primer Secretario, Lic. Angela Trujillo Tapia.—Rúbrica.

2766.—7, 16 y 25 agosto.

JUZGADO 7o. DE LO CIVIL DE PRIMERA INSTANCIA

DISTRITO DE TLALNEPANTLA

EDICTO

C. ROGELIO RESENDIZ RESENDIZ:

MARTHA JIMENEZ JIMENEZ, le demanda en el expediente 869/79, en juicio Ordinario Civil, Divorcio Necesario, la disolución del vínculo matrimonial que los une, la pérdida de la Patria Potestad de sus menores hijos Rogelio y Martha Resendiz Jiménez, por las causas y motivos que expone y en los términos del escrito de demanda, invocando como causales las contenidas en las Fracciones VIII y XII del artículo 253 del Código Civil. Y en virtud de que se desconoce el domicilio del demandado, con fundamento en el artículo 194 del Código de Procedimientos Civiles, por medio del presente se le emplaza a juicio para que comparezca a este Juzgado dentro del término de TREINTA DIAS, contados del siguiente al de la última publicación, a contestar la demanda, por sí, por apoderado o por gestor; con el apercibimiento de que en caso de no hacerlo el juicio se seguirá en su rebeldía, haciéndole saber que deberá señalar domicilio en la Ciudad de Naucalpan para oír notificaciones, con el apercibimiento que de no hacerlo las subsecuentes y aún las de carácter personal se le harán en términos de Ley haciendo de su conocimiento que las copias simples de traslado quedan a su disposición en este Juzgado.

Para su publicación en el periódico Gaceta de Gobierno, que se edita en la Ciudad de Toluca, México, por tres veces de ocho en ocho días, se expide en Naucalpan de Juárez, México a los once días del mes de julio de mil novecientos setenta y nueve.—C. Segundo Secretario, P.D. Efraín Israde Contreras.—Rúbrica.

JUZGADO TERCERO DE LO CIVIL

DISTRITO DE TOLUCA

EDICTO

Expediente número 862/979 MARIA DIAZ SANCHEZ, promueve Diligencias de Información de Dominio de un predio que se encuentra ubicado en la calle de Francisco M. de Olaguivel número 217, Colonia Sánchez Colín de esta ciudad que mide y linda: NORTE: 7.67 mts. con Ubaldo Carrillo, SUR: 7.67 mts. con calle Francisco M. de Olaguivel, ORIENTE: 71.90 mts. con Anita Baldomero, PONIENTE: 71.90 mts. con Andrea Díaz.—El C. Juez dio entrada a la promoción y ordenó su publicación en la Gaceta de Gobierno y el Periódico de mayor circulación por tres veces de tres en tres días.—Toluca, México, a seis de agosto de mil novecientos setenta y nueve.—DOY FE.—C. Primer Secretario, Lic. Perfecto Díaz Maldonado.—Rúbrica.

2815.—11, 16 y 18 agosto.

JUZGADO TERCERO DE LO CIVIL

DISTRITO DE TOLUCA

EDICTO

EXPEDIENTE No. 861/79.—MIGUEL GARCIA GONZALEZ, promueve diligencias de Información de Dominio, de un predio que se encuentra ubicado en la calle de Francisco M. de Olaguivel número 213, en la Colonia Sánchez de esta ciudad con las siguientes medidas y colindancias: AL NORTE, 7.50 mts. con calle de Francisco M. de Olaguivel; AL SUR: 7.50 mts. con Felipa Díaz Sánchez; AL ORIENTE: 24.00 mts. con Andrea Díaz; Y AL PONIENTE: 24.00 mts. con Margarita Sánchez. Teniendo una superficie total de 180.00 mts. cuadrados, para su publicación correspondiente en la Gaceta de Gobierno y otro periódico de mayor circulación de esta ciudad, por tres veces, de tres en tres días.—Toluca, México, a 8 de agosto de 1979.—DOY FE.—El C. Segundo Secretario, Lic. José Luis Sánchez Navarrete.—Rúbrica.

2816.—11, 16 y 18 agosto.

JUZGADO TERCERO DE LO CIVIL

DISTRITO DE TOLUCA

EDICTO

Expediente número 863/79, ANDREA DIAZ SANCHEZ promueve Diligencias de Información de Dominio de un predio ubicado en la calle de Francisco M. Olaguivel número 215, Col. Sánchez Colín de esta Ciudad, mismo que mide y linda: NORTE 7.67 Mts. con Ubaldo Carrillo, SUR: 7.67 Mts. con calle Francisco M. Olaguivel, ORIENTE: 71.90 mts. con María Díaz y PONIENTE: 71.90 Mts. con Felipa Díaz y Miguel García González.—El C. Juez dio entrada a la promoción y ordenó su publicación en la Gaceta de Gobierno por tres veces de tres en tres días y el periódico de mayor circulación.—Toluca, México, a 8 de agosto de mil novecientos setenta y nueve.—Doy fe.—C. Segundo Secretario, Lic. José Luis Sánchez Navarrete.—Rúbrica.

2818.—11, 16 y 18 agosto

JUZGADO 2o. DE LO CIVIL DE PRIMERA INSTANCIA

DISTRITO DE TEXCOCO

EDICTO

Expediente 400/979

SEGUNDA SECRETARIA

GUADALUPE VALDEZ GALICIA.

Promueve Información AD—PERPETUAM, respecto del predio ubicado en el número 6 de la Calle de Centenario de San Miguel Coatlínchán de este Distrito Judicial, con las medidas y colindancias AL NORTE: 20.40 Mts. con calle Centenario; AL SUR: 27.55 Mts. con Hilarión Rivera; AL ORIENTE: 20.80 Mts. con Francisca Suárez y AL PONIENTE: 20.35 Mts. con Lorenzo Rosas, con una superficie aproximada de 585.62 Metros Cuadrados.

Publíquese por tres veces de tres en tres días en la Gaceta del Gobierno y al periódico de mayor circulación de Toluca, México, Texcoco, Estado de México, a ocho de junio de mil novecientos setenta y nueve.—Doy fe.—Segundo Secretario, Lic. José E. G. García García.—Rúbrica.

2810.—11, 16 y 18 agosto

JUZGADO TERCERO DE LO CIVIL

DISTRITO DE TOLUCA

EDICTO

Expediente 877/979, COINTA ALVAREZ DE GONZALEZ Y JUAN GONZALEZ, promueven información de Dominio sobre un terreno con casa que se encuentra ubicado en la calle México esquina con Chihuahua en el barrio de San Gaspar Municipio de Metepec, México de este Distrito Judicial; mide y linda: NORTE, 76.52 mts. con Juan Cadena, AL SUR: 36.55 mts. calle de Chihuahua, AL ORIENTE: 46.35 mts. con calle México y AL PONIENTE: 37.05 mts. con Javier Molina. El C. Juez dio entrada a la promoción y ordenó su publicación en Gaceta de Gobierno y el periódico de mayor circulación por tres veces de tres en tres días.—DOY FE.—Toluca México, a 7 de agosto de 1979.—El Segundo Secretario, Lic. José Luis Sánchez Navarrete.—Rúbrica.

2817.—11, 16 y 18 agosto.

JUZGADO TERCERO DE LO CIVIL

DISTRITO DE TOLUCA

EDICTO

Expediente número 860/79 FELIPA DIAZ SANCHEZ promueve Diligencias de Información de Dominio ubicado en la calle de Francisco M. de Olaguivel número 213 A, Col. Sánchez Colín de esta Ciudad, mismo que mide y linda NORTE: 8.00 Mts. con Ubaldo Carrillo, SUR: con servidumbre de paso de 3.00 Mts. con calle de Francisco M. de Olaguivel, ORIENTE: 47.90 Mts. con Andrea Díaz PONIENTE: 47.90 Mts. con Margarita Sánchez.—El C. Juez dio entrada a la promoción y ordenó su publicación en la Gaceta de Gobierno por tres veces de tres en tres días y el periódico de mayor circulación.—Toluca, México, a 8 de Agosto de mil novecientos setenta y nueve.—Doy fe.—C. Primer Secretario, Lic. Perfecto Díaz Maldonado.—Rúbrica.

2820.—11, 16 y 18 agosto.

JUZGADO MIXTO DE PRIMERA INSTANCIA

DISTRITO DE JILOTEPEC

EDICTO

J. REFUGIO VARGAS BARRERA, promueve diligencias Información Ad-perpetuam, para acreditar posesión tiene por tiempo y condiciones aptas prescribir su favor predio ubicado en Cabecera Municipal Villa del Carbón, México, mide y linda: Norte 3 líneas y 40.70 mts. Franuel Vargas Sánchez; Sur 1 línea y 32.80 metros con calle Vicente Villada; al Oriente, una línea 17.50 metros con Franuel Vargas Sánchez y Poniente una línea y 21.80 metros con Pedro Hernández; páganse contribuciones nombre actor.

Para publicarse tres veces tres en tres días, periódicos Gaceta del Gobierno y El Noticiero, editanse Toluca, México, efectos artículo 2898 Código Civil, se expide el presente en Jilotepec, México, a seis de agosto de 1979.—Damos fe.— T. de A. El Ejecutor, **Alberto Zúñiga Bonaga**.—T. de A. El Notificador, **Eleuterio Olvera Monroy**.—Rúbricas.

2800.—11, 16 y 18 agosto.

JUZGADO MIXTO DE PRIMERA INSTANCIA

DISTRITO DE JILOTEPEC

EDICTO

GRACIELA EMMA CASTRO SIERRA, promueve este Juzgado diligencias Información Ad-perpetuam, para acreditar posesión tiene por tiempo y condiciones aptas prescribir su favor, respecto predio ubicado Huantepec, este Municipio y Distrito, mide y linda: Oriente 54.30, 100.70 y 100.00 metros con Ing. Rodolfo Hoshman, Ricardo Monroy y Eleuterio Franco; Poniente 90.50 metros con Susana Cruz, 135.00 y 8.70 metros con Celestino Monroy; Norte 117.70 metros línea curva con José Ortíz y Sur 65.30 metros con Ricardo Monroy, 57.20 y 10.50 metros con Angel Sánchez; Páganse contribuciones nombre Aurelio Monroy.

Para publicarse tres veces de tres en tres días, en periódicos Gaceta del Gobierno y El Noticiero, editanse Toluca, México, efectos artículo 2898 Código Civil, expídese presente en Jilotepec, México a seis de agosto de 1979.—Damos fe.—T. de A. El Ejecutor, **Alberto Zúñiga Bonaga**.—T. de A. El Notificador, **Eleuterio Olvera Monroy**.—Rúbricas.

2801.—11, 16 y 18 agosto.

JUZGADO MIXTO DE PRIMERA INSTANCIA

DISTRITO DE JILOTEPEC

EDICTO

SILVIANO CHAVEZ MIRANDA, promueve este Juzgado diligencias Información Ad-perpetuam, para acreditar posesión tiene por tiempo y condiciones aptas prescribir su favor, dos predios ubicados en Monte de Peña, Municipio Villa del Carbón, México, miden y lindan: Primero: Norte 75.00 metros Pascual Chávez; Sur, 67.00 metros Josefá Monroy; Oriente 43.00 metros Salomón Monroy García y Poniente 40.00 metros Felipe Monroy García, págase contribuciones nombre actor; Segundo terreno, Norte 45.00, 45.00 y 302.00 metros con Camino Vecinal; Sur 106.00, 28.00 y 160.00 metros con Diego Chávez Miranda; al Oriente 7.00 metros con Salomón Monroy y al Poniente 30.00 metros con Amado Miranda y Nicandra García, págase contribuciones nombre Pascual Chávez Monroy.

Para publicarse tres veces de tres en tres días, periódicos Gaceta del Gobierno y El Noticiero editanse Toluca, Méx., efectos artículo 2898 Código Civil, expídese presente Jilotepec, Méx., Agosto 6 de de 1979.— DAMOS FE.— T. de A. El Ejecutor, **Alberto Zúñiga Bonaga**.—T. de A. El Notificador, **Eleuterio Olvera Monroy**.—Rúbrica.

2802.—11, 16 y 18 agosto.

JUZGADO MIXTO DE PRIMERA INSTANCIA

DISTRITO DE LERMA

EDICTO

ANA MARIA ORTEGA PADILLA, promueve Información Ad-Perpetuam, justificar posesión dos predios, Lerma, México, miden lindan: NORTE:— 201.88 Mts. Vía Ferrocarril; SUR:— 88.16 Mts., Ernesto Morales, 128.10 Mts. Cornelio Hernández; ORIENTE:— 93.98 y 8.19 Mts. Sicenio Ortega y 32.61 Mts. Manuel Carroll; PONIENTE:— 45.28 Mts. Cornelio Hernández.— NORTE:— 39.00 Mts. Cornelio Hernández; SUR:— 33.40 Mts. Rosendo Hernández; ORIENTE:— 96.40 Mts. Rosendo Hernández; PONIENTE:— 106.30 Mts. Ernesto Morales.

Publicarse por tres veces, personas con derechos decirlo, Lerma, Méx., 13 de junio 1979.

Secretario del Juzgado. **Lic. Joel Morales Pichardo**.—Rúbrica
2807.—11, 16 y 18 agosto

JUZGADO DE PRIMERA INSTANCIA

DISTRITO DE TENANCINGO

EDICTO

BERNARDINO PEREZ ROSALES, en expediente 236/979 promueve diligencias, INMATRICULACION su favor, un terreno rústico común repartimiento, ubicado Barrio Pueblo Nuevo, este Municipio y Distrito, siguientes medidas y colindancias: NORTE 82.00 mts., con Samuel Gómez Muciño; SUR 111.00 mts., con barranca; ORIENTE 198.00 mts., con Javier Sánchez Guadarrama; PONIENTE 133.00 mts., con Joel Cruz Flores.

Cumplimiento artículo 2903 Código Civil, para su publicación tres veces, diez en diez días, periódicos Gaceta del Gobierno y El Noticiero, expido presente, Tenancingo, Méx., treinta y uno de julio de mil novecientos setenta y nueve.—Doy fe.—Secretario Civil, **P.J. J. Ascención Mendoza Pineda**.—Rúbrica.

2764.—4, 16 y 28 agosto.

AVISOS ADMINISTRATIVOS Y GENERALES

NOTARIA PUBLICA NUMERO 10

AVISO NOTARIAL

Se presentó HELINDA KUSULAS DE SIBAJA y ARISTIDES KUSULAS BARAKOS, exhibiendo partida de defunción de ELVIRA OCAÑA DE KUSULAS, ocurrida 15 marzo 1979; Testamento otorgado por ella misma No. 18748 de 5 enero 1979, otorgado ante el Notario 141 del Distrito Federal Lic. Salvador Sánchez de la Barquera, designando únicos y universales herederos a Helinda Kusulas de Sibaja quien acepta la herencia y a Aristides Kusulas Barakos quien repudia la herencia a favor de la anterior, y cargo de albacea a Helinda Kusulas de Sibaja. Para publicarlo en los términos de ley, expido el presente el 6 de agosto de 1979 en Ecatepec de Morelos, México.

EL NOTARIO PUBLICO NUMERO DIEZ

LICENCIADO ANGEL OTERO RIVERO.—Rúbrica.

2793.—9 y 16 agosto

WESTFALIA AGROPEC, S.A. DE C.V.

WESTFALIA AGROPEC, S.A. DE C.V.

Balanza General al 31 de Mayo de 1979

Estado de resultados del 1º de Enero al 31 de Mayo, 1979

A C T I V O

Circulante

Bancos	\$ 630,515	
Inversores en valores	254,182	
Documentos por cubrir	2*711,046	
Clientes	3*498,024	
Cuentas Diversas	93,725	
Inventarios	6*184,909	13*372,401

Elle

Equipo de transporte	\$ 82,400	
Depreciación acumulada	49,920	12,480
Mobiliario y Equipo de Oficina	8,429	
Depreciación acumulada	2,696	5,733
Molinos y trincados	50,232	
Depreciación acumulada	38,162	15,070
Otros Equipos	19,927	
Depreciación acumulada	3,232	16,695
		49,978

Otros Activos

Inuestos anticipados	\$ 225,682	
Gastos de organización (neto)	23,827	249,509
Suma el Activos:	\$ 13*671,888	

P A S I V O

A corto plazo

Proveedores M.E.	\$ 9*941,355	
Proveedores M. Nat.	3*304,159	
Acreedores Diversos	640,669	
Documentos por pagar	502,100	
Inuestos por pagar	67,374	14*657,657

Contingencias

	\$ 60,000	
Suma el Pasivos:	14*717,657	

C A P I T A L

Capital Contable

Capital social fijo	\$ 1*000,000	
Capital social variable	1*000,000	2*000,000
Pérdida de ejercicios anteriores		2*828,476
Pérdida del ejercicio/79		212,343

Suma el capital \$ (1*045,709)

Suma el Pasivo y Capital: \$ 13*671,888

Neuquán, Méx., a 20 de Junio de 1979.

WESTFALIA AGROPEC, S.A. DE C.V.

C.P. Virgilio Palacios L.

VENTAS NETAS	\$ 2*910,866
COSTO DE VENTAS	2*172,347
Utilidad en ventas	\$ 738,519
GASTOS DE OPERACION	\$ 1*411,817
Pérdida de operación	673,298
PRODUCTOS FINANCIEROS Y OTROS NETO	455,955
Pérdida del ejercicio	\$ 217,343

Neuquán, Méx., a 20 de Junio de 1979.

WESTFALIA AGROPEC, S.A. DE C.V.

C.P. Virgilio Palacios L.

2635.—24 julio, 4 y 16 agosto.

AGENCIAS LIMITADAS, S. A.
BALANCE FINAL DE LIQUIDACION
AL 30 DE ABRIL DE 1979

A C T I V O :

ACTIVO CIRCULANTE:

City Bank, N. A.	\$ 147,654.29
SUMA EL ACTIVO:	147,654.29
<u>C A P I T A L :</u>	
Capital Atribuido	
250 Acciones	\$ 250,000.00
a \$ 1,000.00 c/u	
Menos	
Pérdida Ejerc. Ant.	102,342.72
SUMA EL CAPITAL:	147,654.29
SUMAS IGUALES-	\$ 147,654.29 \$ 147,654.29

El presente balance final se publica para los efectos del Artículo 247 de la Ley General de Sociedades Mercantiles, en la inteligencia que corresponderá a cada acción con valor nominal de UN MIL PESOS, la cantidad de: \$ 590.61 por concepto de reembolso

Tullitlán, Edo. de Méx., a 30 de Mayo de 1979

EL LIQUIDADOR

C.P. ENRIQUE RODRIGUEZ MELLADO - Abogado

Para ser publicado por tres veces, de diez en diez días, en el Periódico Oficial del Estado de México.

2634.—24 julio, 4 y 16 agosto.



CASA de las artesanías e industrias rurales del estado de México

pasaje balcones 444, calzada retzahualteyoti tel: 4-11-44 con \$ líneas talisco, mdr.

BALANCE GENERAL AL 31 DE DICIEMBRE DE 1978.

I N V E R S I O N E S :

A CORTO PLAZO :

CJA Y BANCOS
CUENTAS POR COBRAR.
CLIENTES.
DEUDORES DIVERSOS
INVENTARIOS

5'871,336
3'396,724
9'268,060
10'106,091

566,060

Documentos Por Pagar 647,776
Acreedores Diversos 1'243,329
Proveedores 1'165,782
3'056,887

OTRAS INVERSIONES:

CENTROS ARTESANALES (NETO)
INVERSIONES EN ACCIONES.

3'063,004
358,482

A LARGO PLAZO:

Documentos Por Pagar 389,488
3'421,486

EN PROPIEDAD, MOBILIARIO Y EQUIPO.

BIENES INMUEBLES.
MOBILIARIO Y EQUIPO.
VEHICULOS.

8'496,636
742,868
937,914

P A T R I M O N I O:
Aportaciones del Gobierno
del Estado de México

28'913,330

DEPRECIACION ACUMULADA.
EN INSTALACIONES POR AMORTIZAR.

1'917,025
8'260,393
737,615

TOTAL DE INVERSIONES:

\$ 32'359,705

\$ 32'359,705

DR. GERARDO LECHUGA GIL.
DIRECTOR GENERAL.

C.P. MANUEL ROSALES ROSOLLO MAYA.
DIRECCION ADMINISTRATIVA.

SR. RAUL ARMAS DOMINGUEZ.
CONTADOR GENERAL.

CONSTRUCTORA DEL ESTADO DE MEXICO, O.D.E.M.

Balance General al 31 de diciembre de 1978

<p>I N V E R S I O N E S .</p> <p>A CORTO PLAZO.</p> <p>Caja y Bancos . 629,739</p> <p>Cuentas por Cobrar. 100'967,951</p> <p>Estimaciones por Cobrar. 14'393,711</p> <p>Deudores Diversos 115'361,662</p> <p>Almacén 2'705,738</p> <p>Obras en Proceso. 45'455,549</p> <p>Anticipos. 11'304,544</p>	<p>O B L I G A C I O N E S .</p> <p>A CORTO PLAZO</p> <p>Documentos por Pagar. 28'451,845</p> <p>Acreedores Diversos. 36'569,135</p> <p>Sub-Contratistas. 3'821,563</p> <p>Proveedores 10'952,913</p> <p>79'795,456</p>
<p>En Maquinaria, Muebles y Equipo. 83'041,166</p> <p>Maquinaria y Equipo Auxiliar 20'936,342</p> <p>Vehículos. 3'435,038</p> <p>Muebles y Enseres. 3'435,038</p> <p>Menos: Depreciación Acumulada.</p>	<p>A LARGO PLAZO.</p> <p>Documentos por Pagar 3'801,324</p> <p>83'596,780</p>
<p>Otras Inversiones.</p> <p>Depósitos en Garantía. 614,017</p> <p>Gastos por Amortizar 1'216,660</p>	<p>Patrimonio.</p> <p>Aportaciones del Gobierno del - 31'822,532</p> <p>Estado de México.</p> <p>Reserva para Obras de Benefi -</p> <p>cio Social (Art.15 Decreto 175</p> <p>XLV Legislatura del Estado. 127'628,483</p> <p>159'451,015</p>

Total Obligaciones. \$ 243'047,795


Total de Obligaciones y Patrimonio. \$ 243'047,795


Maquinaria y Vehículos de Constructoras Distritales. 132'075,107


Documentos por Pagar de Constructoras Distritales. 74'879,687

Cuentas de Orden' 29'056,764

Suma. 236'011,558


 Ing. Cacho Mifay Ceceña.
 Director General.


 C.P. Reynaldo Ontiveros Ortega.
 Administrador General.


 C.P. Jaime de la Rosa Sánchez.
 Comisario.



GOBIERNO DEL ESTADO DE MEXICO



DR. JORGE JIMENEZ CANTU,
Gobernador Constitucional del Estado.

C.P. JUAN MONROY PEREZ,
Secretario General de Gobierno.

LIC. ENRIQUE DIAZ NAVA,
Oficial Mayor de Gobierno.

CAP. GUILLERMO LACY LOPEZ,
Secretario Particular del C. Gobernador.

ING. JORGE OCAMPO ALVAREZ DEL CASTILLO,
Coordinador de Obras Públicas.

LIC. CARLOS CURI ASSAD,
Procurador General de Justicia.

ING. SALVADOR SANCHEZ COLIN,
Director de Agricultura y Ganadería.

LIC. ROMAN FERRAT SOLA,
Director General de Hacienda.

LIC. ENRIQUE CARBAJAL ROBLES,
Director de Adquisiciones y Servicios.

C.P. EDILBERTO PEÑALOZA ARRIAGA,
Contralor.

LIC. JOSE RAMON ALBARRAN MORA,
Director de Promoción Industrial, Comercial y Artesanal.

LIC. RODOLFO DE O OCHOA,
Director de Gobernación.

ING. GONZALO GONZALEZ GAVALDON,
Director Promotor del Mejoramiento del Ambiente
y Servicio Social Voluntario.

LIC. JUAN MANUEL MENDOZA CHAVEZ,
Director del Registro Público de la Propiedad.

LIC. MARIO COLIN SANCHEZ,
Director del Patrimonio Cultural.

LIC. ENRIQUE MEDINA BOBADILLA,
Director Jurídico y Consultivo.

LIC. ALFONSO GARCIA GARCIA,
Director de Turismo.

LIC. MACLOVIO CASTORENA Y BRINGAS,
Director del Trabajo y Previsión Social.

C. JUAN DOMINGUEZ GARCIA,
Director de la Cultura Física y Recreación.

CORL. FELIX HERNANDEZ JAIMES,
Director de Seguridad Pública y Tránsito.

LIC. MARGARITO LANDA CASTRO,
Jefe del Departamento de Personal.

ING. HUMBERTO CORREA GONZALEZ,
Director de Comunicaciones y Obras Públicas.

L.A.E. JUAN RODRIGUEZ PLATT,
Jefe del Departamento de Organización, Sistemas y
Correspondencia.

PROFR. SIXTO NOGUEZ ESTRADA,
Director de Educación Pública.

LIC. JOSE R. SANTANA DIAZ,
Jefe del Departamento de Estadística
y Estudios Económicos.

PROFR. ALFONSO SOLLEIRO LANDA,
Director de Prensa y Relaciones Públicas.

PROFR. LEOPOLDO SARMIENTO REA,
Jefe del Departamento de Archivo y Periódico Oficial.

ING. FEDERICO DELGADO PASTOR,
Director de Aprovechamientos Hidráulicos.