



PERIODICO OFICIAL DEL GOBIERNO CONSTITUCIONAL DEL ESTADO DE MEXICO



GACETA DEL GOBIERNO

REGISTRADO COMO ARTICULO DE SEGUNDA CLASE CON FECHA 22 DE OCTUBRE DE 1921

Tomo CXXX

Toluca de Lerdo Méx., martes 8 de julio de 1980

Número 4

M E S D E L A R B O L

SECCION PRIMERA

PODER EJECUTIVO FEDERAL

SECRETARIA DE LA REFORMA AGRARIA

COMISION DE AGUAS DEL VALLE DE MEXICO

OFICIO No. CAVM-80-401-07

ASUNTO: Se promueve expropiación de terrenos Ejido de San Cayetano, Municipio de Villa de Allende, Estado de México.

México, D.F., a 18 de enero de 1980.

C. ANTONIO TOLEDO CORRO

Secretario de la Reforma Agraria

Presente.

En el programa de obras que ejecuta el Gobierno Federal por conducto de la Comisión de Aguas del Valle de México, Dependencia de esta Secretaría, está considerado el suministro de agua potable al Area Metropolitana de la Ciudad de México, para dar cumplimiento a los objetivos señalados en este Organismo, en el Decreto del Poder Ejecutivo Federal, publicado en el Diario Oficial el 18 de agosto de 1972.

Entre las obras programadas queda incluida la construcción del Sistema Cutzamala, consistente en la captación de aguas nacionales de la Cuenca del Río Cutzamala, sien-

do necesario para tal fin la realización de plantas de bombeo, caminos de acceso, caminos de interconexión, acueducto, camino de operación y un túnel denominado Agua Escondida, para lo cual se requiere una superficie de 06-45-00 Has. de terrenos ejidales del poblado de San Cayetano, Municipio de Villa de Allende, Estado de México.

Considerando que los terrenos antes mencionados, se encuentran sujetos al régimen ejidal y que la construcción de estas obras obedecen a una causa de utilidad pública, comprendida dentro de lo preceptuado por la fracción VIII del artículo 112 de la Ley Federal de Reforma Agraria, se promueve la expropiación de esos inmuebles a favor de la Nación de acuerdo a las características que señalo a continuación, para dar cumplimiento a lo establecido en el Artículo 343 de la Ley antes citada.

BIENES POR EXPROPIAR

El inmueble materia de esta solicitud, es de temporal y se trata de una franja de terreno de 50 mts. de ancho, con superficie de 06-45-00 Has., que colinda en sus cuatro puntos con el ejido del que se segrega.

"AÑO DEL SESQUICENTENARIO DE TOLUCA CAPITAL DEL ESTADO DE MEXICO"

Tomo CXXX | Toluca de Lerdo, Méx., martes 8 de julio de 1980 | No. 4

S U M A R I O :**SECCION PRIMERA****PODER EJECUTIVO FEDERAL****SECRETARIA DE LA REFORMA AGRARIA**

SOLICITUD de expropiación de terrenos ejidales pertenecientes al poblado de SAN CAYETANO, del Municipio de Villa de Allende, Méx.

AVISOS JUDICIALES: 2757, 2760, 2756, 3044, 3028, 3045, 3046, 3047, 3031, 3030, 3027, 3029, 3008, 3009, 3040, 3041, 3066, 3073, 3033, 3034, 3035, 3042, 3036, 3037, 3038, 3039, 2938, 2939, 2940, 2941, 2952, 2767, 3077, 3078, 3079, 3070, 3069, 3080, 3075, 3062, 3048, 3049, 3050, 3051, 3055, 3052, 3053, 3054, 3055, 3053, 2771, 2678, 3068, 3056, 3057, 3083, 2942, 2943, 2944, 2945, 2946, 2947, 2761, 2762, 3043, 2954, 2965, 2956, 2981, 2937, 3084, 2657, 2974, 3085, 2984, 2985, 2986, 2980, 2982, 3105, 3089, 3090, 3091, 3092, 3098, 3086, 2983, 2948, 2949, 2950, 2951, 2743, 3106, 3107, 3108, 3109, 3110, 2970 y 2957.

AVISOS ADMINISTRATIVOS Y GENERALES: 2998, 2999, 3000, 3001, 3220, 3221, 3222 y 3224.

(Viene de la 1a. página).

DESTINO DE LOS BIENES

El terreno por expropiar, forma parte de la obra hidráulica proyectada, la cual consiste en la construcción de plantas de bombeo, caminos de acceso, caminos de interconexión, acueducto, camino de operación y un túnel denominado Agua Escondida, para el Sistema mencionado; en consecuencia quedará incorporado a la Secretaría de Agricultura y Recursos Hidráulicos, Comisión de Aguas del Valle de México, para destinarse al servicio público federal de suministro de agua en bloque a las autoridades correspondientes.

CAUSA DE UTILIDAD PUBLICA

La causa que se invoca es la señalada en la fracción VIII del artículo 112 de la Ley Federal de Reforma Agraria.

INDEMNIZACION QUE SE PROPONE

La indemnización que se cubrirá al ejido por los bienes materiales que se afecten con motivo de esta solicitud, será la que corresponda al avalúo que para tal efecto realice la Secretaría de Asentamientos Humanos y Obras Públicas.

DOCUMENTOS PROBATORIOS

Se acompaña al presente, copias heliográficas del plano en el que se señala el área de afectación del ejido antes mencionado.

En los términos anteriores suplico a usted tener por promovida la expropiación de los terrenos ejidales en cuestión y en su caso, previos trámites correspondientes, gestionar la expedición del Decreto Presidencial que proceda.

Reitero a usted las seguridades de mi más atenta y distinguida consideración.

SUFRAGIO EFECTIVO. NO REELECCION**EL SECRETARIO DE AGRICULTURA Y RECURSOS HIDRAULICOS Y PRESIDENTE DE LA COMISION**

Francisco Merino Rábago.—Rúbrica.

AVISOS JUDICIALES**JUZGADO 3o. DE LO CIVIL DE PRIMERA INSTANCIA**

DISTRITO DE TEXCOCO

E D I C T O

SALVADOR GOMEZ TORRES.

MORTENCIA SAUCEDO DE GOMEZ, en el expediente marcado con el número 794/980, que se tramita en este juzgado le demanda en la Vía Ordinaria Civil (Divorcio Necesario), por causa legal y como se ignora su domicilio se le emplaza por este medio para que comparezca a juicio dentro de los treinta días siguientes a la última publicación de este edictor, quedando en la Secretaría de este Juzgado a su disposición las copias simples del traslado.

Para su publicación por tres veces de ocho en ocho días en la "Gaceta de Gobierno" que se edita en Toluca, México, se expide el presente en Ciudad Nezahualcóyotl, México a los catorce días del mes de junio de mil novecientos ochenta.—DOY FE.—El Primer Secretario de Acos. **C. Joel Barzalobre Sánchez.**—Rúbrica.

2757.—19, 28 Junio y 8 Julio.

JUZGADO 3o. DE LO CIVIL DE PRIMERA INSTANCIA

DISTRITO DE TEXCOCO

E D I C T O

JAVIER MUÑOZ ANAYA, JUSTINO

LUCRECIA LOPEZ HERRERA Y CESAR

HAHN CARDENAS.

MARGARITA SANTIAGO HERNANDEZ, en el expediente 602/980, que se tramita en este Juzgado le demanda en la Vía Ordinaria Civil la Usucapión, del lote de terreno número 5, manzana 125, Colonia El Sol, ubicado en este Municipio que mide y linda; AL NORTE 20.75 metros con lote 4; AL SUR 20.75 metros con lote 6; AL ORIENTE 10.00 metros con lote 20; AL PONIENTE 10.00 metros con calle 22. Ignorándose su domicilio se le emplaza para que comparezca a juicio dentro del término de treinta días siguientes, a la última publicación de este Edicto quedándose a su disposición en la Secretaría de este Juzgado las copias simples de traslado.

Para su publicación por tres veces de ocho en ocho días en la Gaceta de Gobierno, que se edita en Toluca, Méx., se expide el presente en Ciudad Nezahualcóyotl, México, a los diez días del mes de mayo de mil novecientos ochenta.—Doy fe.—Tercer Secretario de Acuerdos del Juzgado Tercero Civil. **Lic. Marco Antonio Ovando Santos.**—Rúbrica.

2760.—19, 28 Junio y 8 Julio

JUZGADO CUARTO DE LO CIVIL

DISTRITO DE TEXCOCO

E D I C T O

SR. ANTONIO VEGA SANCHEZ.

AMADO MAURILIO SANCHEZ HERNANDEZ, le demanda en la vía Ordinaria Civil la Usucapión del lote de terreno número 29 de la manzana 146 de la Col. Sol de esta ciudad, que mide y linda; AL NORTE 20.00 mts. con lote 27; AL SUR 20.00 mts. con lote 29; AL ORIENTE 10.00 mts. con calle 9; AL PONIENTE 10.00 mts. con lote 14. Se hace de su conocimiento que deberá apersonarse en el juicio dentro del término de 30 días contados del siguiente al de la última publicación, quedando a su disposición en la Secretaría las copias del traslado de la demanda, quedando aperturbado que en caso de no hacerlo por sí o por apoderado se requerirá el inicio en rebeldía y las posteriores notificaciones se le harán por rotulón que se fijarán en la puerta del Juzgado.

Publíquese por tres veces de ocho en ocho días en la Gaceta del Gobierno del Estado, Ciudad Nezahualcóyotl, México, a diez de junio de mil novecientos ochenta.—DOY FE.—C. Segundo Secretario, **Lic. Luis Muñoz Robles.**—Rúbrica.

2756.—19, 28 Junio y 8 Julio.

JUZGADO MIXTO DE PRIMERA INSTANCIA

DISTRITO DE TEMASCALTEPEC

E D I C T O

EXP. 88/1980. SAUL JAIMES REYES, promueve información de Dominio sobre el inmueble ubicado en Mesón Viejo del Mpio. de Temascaltepec, Méx., mide y linda: NORTE 70.00 metros Aristeo Jaimes García; SUR 70.00 metros con Tierras comunales de Mesón Viejo; ORIENTE 80.00 metros con camino que conduce a San Miguel Oxtotitlán, y PONIENTE 80.00 metros con Lucina Revilla Vda. de Jaimes. El C. Juez dio entrada a la promoción y ordenó su publicación en Gaceta de Gobierno y periódico de mayor circulación de Toluca, Méx., por tres veces de tres en tres días.—Doy fe.—Temascaltepec, Méx., a 10 de junio de 1980.—El Secretario, P. Lic. Vicente Castillo García.—Rúbrica.

3044.—1o., 5 y 8 Julio

JUZGADO MIXTO DE PRIMERA INSTANCIA

DISTRITO DE TEMASCALTEPEC

E D I C T O

EXP. 82/1980 AURELIANO ARRIAGA ESCOBAR, promueve información de Dominio sobre el inmueble ubicado en Mesón Viejo del Mpio. de Temascaltepec, Méx., mide y linda; NORTE 35.35 metros con calle Principal; SUR 35.35 metros con río que baja de la Peñuela; ORIENTE 30.00 metros con Froylán Arriaga Hernández y PONIENTE 14.00 metros con Ramón Arriaga Escobar. El C. Juez dio entrada a la promoción y ordenó su publicación en Gaceta de Gobierno y Periódico de mayor circulación de la Cd de Toluca, por tres veces de tres en tres días.—Doy fe.—Temascaltepec, Méx., a 10 de junio de 1980.—El Secretario, P. Lic. Vicente Castillo García.—Rúbrica.

3047.—1o., 5 y 8 Julio

JUZGADO DE PRIMERA INSTANCIA

DISTRITO DE TEXCOCO

E D I C T O

LEOPOLDO OLVERA RIVERO, promueve diligencias de Información de Dominio, respecto de una casa conocida con el nombre de "TECALTITLAN", ubicada en el pueblo de Santa María Cuatlán del Municipio de San Juan Teotihuacán, de este Distrito Judicial, que mide y linda; AL NORTE 14.83 metros con calle San Francisco; AL SUR 11.67 metros con sucesores de Raymundo Olvera; AL ORIENTE 31.90 metros con Felipe Olvera; AL PONIENTE: 24.40 metros con Gregorio.

Para su publicación por tres veces de tres en tres días en la Gaceta del Gobierno y el Noticiero que se editan en Toluca, México, se expide en Texcoco, México, a los quince días del mes de junio de mil novecientos ochenta.—Doy fe.—El C. Primer Secretario de Acuerdos, Lic. Arturo Espinoza García.—Rúbrica.

3028.—1o., 5 y 8 Julio

JUZGADO MIXTO DE PRIMERA INSTANCIA

DISTRITO DE ZUMPANGO

E D I C T O

BLANCA HORTENSIA MONTOYA DE RAMIREZ, promueve en este Tribunal en la Vía de Jurisdicción Voluntaria Diligencias de Información Ad perpetuam, pretendiendo justificar su posesión que dice tener como medio para acreditar dominio pleno sobre un terreno ubicado en el barrio de San Lorenzo, de este Distrito de Zumpango, con las siguientes medidas y colindancias; AL NORTE 34.30 metros con camino a San Bartolo; AL SUR 30.70 metros con Eulogio Evelino; AL ORIENTE 91.65 metros con Ramón Cedillo; y AL PONIENTE 74.15 metros con Justo Avelino. Con una superficie aproximada de 2,545.02 M2.

Para su publicación por tres veces de tres en tres días en la Gaceta del Gobierno del Estado y en el periódico el Noticiero que se editan en la ciudad de Toluca, Zumpango, México, a veinte de junio de 1980.—Doy fe.—El Secretario del Juzgado, P.D. Fernando Laguna Martínez.—Rúbrica.

3031.—1o., 5 y 8 Julio

JUZGADO MIXTO DE PRIMERA INSTANCIA

DISTRITO DE TEMASCALTEPEC

E D I C T O

EXP. 71/1980, ESPERANZA MAYA MENDOZA, promueve información de Dominio sobre el inmueble ubicado en Mesón Viejo del Municipio de Temascaltepec; mide y linda: NORTE 15.27 metros con calle pública SUR 15.27 metros con Alfonso Domínguez Hernández; ORIENTE 16.40 metros con Eduardo Martínez Vieyra; y PONIENTE 16.40 metros con Alfonso Domínguez Hernández; El C. Juez dio entrada a la promoción y ordenó su publicación en Gaceta de Gobierno y periódico de mayor circulación de Toluca, México, por tres veces de tres en tres días.—Doy fe.—Temascaltepec, Méx., a 10 de junio de 1980.—El Secretario, P. Lic. Vicente Castillo García.—Rúbrica.

3045.—1o., 5 y 8 Julio

JUZGADO 7o. DE LO CIVIL DE PRIMERA INSTANCIA

DISTRITO DE TLALNEPANTLA

E D I C T O

EXPEDIENTE 947/80

JOSEFINA RUIZ ROJAS, por su propio derecho, promoviendo ante este Juzgado Séptimo de lo Civil del Distrito Judicial de Tlalnepantla, con residencia en Naucalpan, México, en vía de Jurisdicción Voluntaria Diligencias de Información Ad perpetuam, para acreditar la posesión y derecho de propiedad que dice tener respecto al Inmueble SIN NOMBRE, lote número treinta y nueve Manzana Letra "G", ubicado en la Colonia El Olivar del Municipio de Naucalpan, México, con las siguientes meddas y colindancias: AL NORTE en vértice con propiedad del Rancho San Andrés Atoto; AL SUR 15.00 metros con lote número 38, AL ORIENTE 19.00 metros con lotes números 1, 2 y 3; AL PONIENTE 26.00 metros con Avenida El Olivar. Teniendo una forma triangular con superficie total aproximada de (132.50 Metros cuadrados).

Para su publicación en los periódico Gaceta del Gobierno y Noticiero, que se editan en la Ciudad de Toluca, México, por tres veces de tres en tres días, a fin de que las personas que crean tener igual o mejor derecho, pasen a deducirlo en términos de Ley.—Se expiden en Naucalpan de Juárez, México, a los veintiseis días del mes de junio de mil novecientos ochenta.—C. Tercer Secretario de Acuerdos, P.D. Eucario García Villanueva.—Rúbrica.

3030.—1o., 5 y 8 Julio

JUZGADO MIXTO DE PRIMERA INSTANCIA

DISTRITO DE TEMASCALTEPEC

E D I C T O

EXP. 77/1980. JUAN VALDEZ HERNANDEZ, promueve información de Dominio sobre el inmueble ubicado en Mesón Viejo del municipio de Temascaltepec, Méx., mide y linda: NORTE 145.00 metros con Ejido de Mesón Viejo; SUR 145.00 metros con terrenos de San Francisco Oxtotitlán; ORIENTE 75.00 metros con Froylán Arriaga Hernández; y PONIENTE 67.00 metros con terrenos de San Francisco Oxtotitlán, El C. Juez dio entrada a la Prom. y ordeno su publicación en Gaceta de Gobierno y periódico de mayor circulación de Toluca, Méx., por tres veces de tres en tres días.—Doy fe.—Temascaltepec, Méx., a 10 de junio de 1980.—El Secretario, P. Lic. Vicente Castillo García.—Rúbrica.

3046.—1o., 5 y 8 Julio

JUZGADO DE PRIMERA INSTANCIA

DISTRITO DE TEXCOCO

E D I C T O

FELIPE OLVERA RIVERO, promueve Diligencias de Información de Dominio, de un sitio con Casa denominada "Tecaltilán" ubicado en el pueblo de Santa María Coatlán, del Municipio de Teotihuacán, de este Distrito Judicial, cuyas medidas y colindancias son: AL NORTE 13.43 metros con calle San Francisco; AL SUR 11.33 metros con sucesión de Raymundo Olvera; por el Oriente 37.05 metros con calle Real y al PONIENTE en tres líneas una de 6.00 metros otra de 19.30 metros y otra de 6.60 metros con Leopoldo Olvera Rivero.

Para su publicación por tres veces consecutivas de tres en tres días en la Gaceta del Gobierno y en el Noticiero de Toluca. Dado en Texcoco, México, a los 17 días del mes de junio de mil novecientos ochenta.—Doy fe.—El Tercer Secretario del Juzgado, Lic. Felipe Gálvez Gómez.—Rúbrica.

3027.—1o., 5 y 8 Julio

JUZGADO PRIMERO DE LO CIVIL

DISTRITO DE TOLUCA

E D I C T O

Ejecutivo Mercantil 1603/1979, Tractorama, S.A. contra PAS-CUAL GARCIA VELAZQUEZ, Primera Almoneda: Once Horas CUATRO DE AGOSTO DEL AÑO EN CURSO:

Tractor Massey Ferguson, modelo 175, rojo y gris plateado, sin un faro, llantas en regular estado, con máquina diesel, funcionando, con motor No. 4820322, maltratado completamente en toda su carrocería. \$ 55,000.00

Cultivadora Commag, once timones, faltándole nueve, modelo R65P11, No. de serie 7804138, tres arados \$2,000.00 BASE: \$57,000.00. Se convocan postores.

Publicarse tres veces dentro de tres días en Gaceta de Gobierno del Estado, y tablas de Avisos de este Juzgado.—Junio 20 de 1980.—P.J. Silvia Arratia Serrano.—Rúbrica.—Srio.—Doy fe.—

3029.—1o., 5 y 8 Julio

JUZGADO SEGUNDO DE LO CIVIL

DISTRITO DE TOLUCA

E D I C T O

SEGUNDA SECRETARIA

PEDRO MOLINA HERNANDEZ E ISABEL ROJAS DE MOLINA, promueve diligencias de Información de Dominio.—Exp. No. 988/1980, terreno ubicado camino al llano pastal de San Miguel Totocuitlapilco, Metepec, NORTE 30.65 metros con camino del llano pastal. SUR 30.95 metros con Catalina Rivera Vda. de Ramírez; ORIENTE 78.20 metros con Piedad García.—PONIENTE 75.10 metros con Fidel Rojas, para su publicación Gaceta de Gobierno y otro periódico de mayor circulación en esta Ciudad por tres veces de tres en tres días, con el objeto de que si alguna persona se cree con derecho sobre el inmueble, lo deduzca en términos de Ley.—Toluca, Méx., a 24 de Junio de 1980.—Doy fe.—Secretario, Arturo Camacho Contreras.—Rúbrica.

3008.—1o., 5 y 8 Julio

JUZGADO SEGUNDO DE LO CIVIL

DISTRITO DE TOLUCA

E D I C T O

SEGUNDA SECRETARIA

1 **FELIPE GERTRUDIZ JAIMES**.—promueve Diligencias de Información Ad perpetuam. Exp. No. 372/1980, del terreno ubicado en la Teresona de esta ciudad. NORTE 17.20 y 18.70 metros J. Carmelo Gertrudiz Jaimes, SUR 17.20 y 29.50 metros con Rosa Gertrudiz Jaimes y María Sánchez; ORIENTE 23.60 mts. con calle Agustín Millán, PTE. 5.90, 5.45 y 11.70 metros con J. Carmelo, Celia y Rosa Gertrudiz Jaimes; para su publicación Gaceta de Gobierno y otro periódico de mayor circulación en esta ciudad por tres veces de tres en tres días con el objeto de que si alguna persona se cree con derecho sobre el inmueble, lo deduzca en términos de Ley.—Toluca, Méx., a tres de Marzo de 1980.—Doy fe.—C. Secretario, Arturo Camacho Contreras.—Rúbrica.

3009.—1o., 5 y 8 Julio

JUZGADO MIXTO DE PRIMERA INSTANCIA

DISTRITO DE TEMASCALTEPEC

E D I C T O

EXP. 67/980 FROYLAN ARRIAGA HERNANDEZ, promueve Información de Dominio sobre el inmueble ubicado en Mesón Viejo del municipio de Temascaltepec, Méx., en cumplimiento Art. 2898 Código Civil, mide y linda: NORTE 66.00 metros con Ramón Mondragón Osorio. SUR 54.90 metros con Guillermo Martínez y Río del pueblo; ORIENTE 72.40 metros con Ramón Mondragón (ejido) y PONIENTE 62.25 metros con Juan Valdez Hernández. El C. Juez dio entrada a la promoción y ordenó su publicación en Gaceta de Gobierno y periódico de mayor circulación de Toluca, México, por tres veces de tres en tres días.—Doy fe.—Temascaltepec, Méx., a 19 de junio de 1980.—El Secretario, P. Lic. Vicente Castillo García.—Rúbrica.

3040.—1o., 5 y 8 Julio

JUZGADO MIXTO DE PRIMERA INSTANCIA

DISTRITO DE TEMASCALTEPEC

E D I C T O

EXP. 70/980. FELIPE DE NOVA NIETO.—promueve información de Dom. sobre el inmueble ubicado en San Antonio Albarranes, Temascaltepec, Méx., Cumplimiento Art. 2898 Código Civil mide y linda NORTE 836.00 metros con Petra González, Joaquín Carbajal y Miguel Carbajal; SUR 828.00 metros con Erasto de Nova; ORIENTE 305.00 metros con Francisca y Macario Rubí Albarrán. y PONIENTE 243.00 metros con Juan Salgado Rentería. El C. Juez dio entrada a la promoción y ordenó su publicación en Gaceta de Gobierno y periódico de mayor circulación de la Cd. de Toluca, Méx., por tres veces de tres en tres días.—Doy fe.—Temascaltepec, Méx., a 19 de junio de 1980.—El Secretario, P. Lic. Vicente Castillo García.—Rúbrica.

3041.—1o., 5 y 8 Julio

JUZGADO MIXTO DE PRIMERA INSTANCIA

DISTRITO DE TENANGO DEL VALLE

E D I C T O

En el Ex. No. 424/80.—**ESTEBAN GONZALEZ CONDE**.—Promueve diligencias de Información de dominio, para acreditar que en el poblado de Santiago Tianguistenco, ha poseído por el tiempo y condiciones de ley, un inmueble que mide y linda: NORTE 21.50 metros con Ana María González Conde SUR 21.50 metros con Eduardo Domínguez Hernández ORIENTE 10.80 metros con Ana María González Conde PONIENTE 10.80 metros con una superficie total de 232.20 metros cuadrados. El C. Juez dio entrada a la presente promoción y ordenó su publicación por tres veces de tres en tres, en los periódicos Gaceta de Gobierno y otro de mayor circulación en el Estado; haciéndose saber a quienes se crean con igual o mejor derecho, lo deduzcan en el término de Ley.—Tenango del Valle, Méx., a 19 de junio de 1980.—Doy fe.—El C. Secretario del Juzgado, Lic. Fernando Mendieta Carbajal.—Rúbrica.

3066.—1o., 5 y 8 julio.

JUZGADO DE PRIMERA INSTANCIA

DISTRITO DE CHALCO

E D I C T O

Exp. Núm. 213/80 **JUAN CORONA RIVERA**, promueve Información Ad-perpetuam, terreno denominado "ALMOLOYA", ubicado pueblo San Juan Tezompa, Méx., sup. 370.00 M2., mide y linda: NORTE 21.00 mts. terrenos comunales mismo pueblo; SUR 26.00 mts. Juventina Olayo Torres; ORIENTE 16.50 mts. Aurelia Blancas; PONIENTE 15.00 mts. calle Nacional.

Publíquese tres veces de tres en tres días, Gaceta Gobierno Periódico Noticiero, editan Toluca, Méx.—Chalco, Méx., 15 de marzo de 1980.—C.P.J. Eucario García Villanueva.—Primer Secretario del Ramo Civil.—Rúbrica.

3076.—1o., 5 y 8 Julio.

JUZGADO SEGUNDO DE LO CIVIL

DISTRITO DE TOLUCA

E D I C T O

SEGUNDA SECRETARIA

RAMON ZARATE MENDOZA, promueve Información de Dominio Exp. No. 798—80 de una fracción restante de una casa ubicada en Independencia No. 8 en San Buenaventura, Méx., actualmente, No. 6 de calle Morelos del mismo poblado; NORTE 10.15 metros con Rosalina Espinosa; SUR 10.15 metros con calle Independencia; ORIENTE 7.30 metros con Darío Miranda; PONIENTE 7.30 metros con Josefina Mendoza con superficie de 74.09 M2. para su publicación Gaceta de Gobierno y otro periódico de mayor circulación en esta ciudad por tres veces de tres en tres días con el objeto de que si alguna persona se cree con derecho sobre el inmueble lo deduzca en términos de Ley.—Toluca, Méx., a 22 de mayo de 1980.—Doy fe.—El Secretario, C.E. Arturo Camacho Contreras.—Rúbrica.

3033.—1o., 5 y 8 Julio

JUZGADO SEGUNDO DE LO CIVIL

DISTRITO DE TOLUCA

E D I C T O

SEGUNDA SECRETARIA

MANUELA VALDES JIMENEZ, promueve Información de Dominio Exp. No. 904/980 de una fracción de terreno de labor conocida como fracción No. 64 ubicado en la Jurisdicción de Llano Grande Metepec, Méx., NORTE 88.00 metros con Elisa Valdez y calle de por medio; SUR 88.00 metros con Jesús Archundia.—ORIENTE 47.65 mts. con carretera; PTE. 47.65 mts. con Angela Valdez Jiménez con superficie de 4,193.20 M2. para su publicación Gaceta de Gobierno y otro periódico de mayor circulación en esta ciudad por tres veces de tres en tres días con el objeto de que si alguna persona se cree con derecho sobre el inmueble lo deduzca en términos de Ley.—Toluca, Méx., a 10 de Junio de 1980.—Doy fe.—El Secretario, C.E. Arturo Camacho Contreras.—Rúbrica.

3034.—1o., 5 y 8 Julio

JUZGADO MIXTO DE PRIMERA INSTANCIA

DISTRITO DE TEMASCALTEPEC

E D I C T O

EXP. No. 76/980 RUFO CARMONA AVILES, Promueve Información de Dominio sobre el inmueble ubicado en Cieneguillas de González, Temascaltepec, Méx., en cumplimiento Art. 2898 Código Civil, mide y linda: NORTE 229.80 metros con carretera Toluca—Temascaltepec; SUR 237.53 metros con camino antiguo Toluca—Temascaltepec; ORIENTE 75.75 metros con Rufo Carmona Avilés y PONIENTE 94.12 metros con Ascención Carmona Avilés. El C. Juez dio entrada a la promoción y ordenó su publicación en Gaceta de Gobierno y periódico de mayor circulación de la ciudad de Toluca, Méx., por tres veces de tres en tres días.—Doy fe.—Temascaltepec, Méx., a 19 de Junio de 1980.—El Secretario, P. Lic. Vicente Castillo García.—Rúbrica.

3035.—1o., 5 y 8 Julio

JUZGADO MIXTO DE PRIMERA INSTANCIA

DISTRITO DE TEMASCALTEPEC

E D I C T O

EXP. No. 74/980 EVERARDO HERNANDEZ OCAÑA Promueve información de Dominio sobre el inmueble ubicado en San Antonio Albarranes, Temascaltepec, Méx., en cumplimiento Art. 2898 Código Civil mide y linda: NORTE 174.00 metros con Alejo González Hernández; SUR 183.00 metros con Anselmo Velázquez. ORIENTE 53.50 mts. con Amado Rosas; y PONIENTE 53.00 mts. con Irene Velázquez. El C. Juez dio entrada a la promoción y ordenó su publicación en Gaceta de Gobierno y periódico de mayor circulación de la Cd. de Toluca, por tres veces de tres en tres días.—Doy fe.—Temascaltepec, Méx., a 19 de Junio de 1980.—E. Secretario, P. Lic. Vicente Castillo García.—Rúbrica.

3042.—1o., 5 y 8 Julio

JUZGADO MIXTO DE PRIMERA INSTANCIA

DISTRITO DE TEMASCALTEPEC

E D I C T O

EXP. No. 81/980, RODOLFO DOMINGUEZ PEÑA, promueve Información de Dominio sobre el inmueble ubicado en Mesón Viejo, Temascaltepec, Méx., en cumplimiento Art. 2898 Código Civil mide y linda: NORTE 13.76 metros con Eduardo Martínez; SUR 16.63 metros con Juan Hernández Rivera. ORIENTE 47.00 metros con Eduardo Martínez, y PONIENTE 49.52 con calle principal. El C. Juez dio entrada a la promoción y ordenó su publicación en Gaceta de Gobierno y periódico de mayor circulación de la Ciudad de Toluca, Méx., por tres veces de tres en tres días.—Doy fe.—Temascaltepec, Méx., a 19 de junio de 1980.—El Secretario, P. Lic. Vicente Castillo García.—Rúbrica.

3036.—1o., 5 y 8 Julio

JUZGADO MIXTO DE PRIMERA INSTANCIA

DISTRITO DE TEMASCALTEPEC

E D I C T O

En cumplimiento por lo dispuesto en Art. 2898 del Código Civil y en el Exp. No. 80/980 JUAN MANUEL DOMINGUEZ GUADARRAMA, promueve información de Dominio sobre el inmueble ubicado en Mesón Viejo, Municipio de Temascaltepec, Méx., mide y linda: AL NORTE Vértice; SUR 29.00 metros con camino real que conduce a Toluca; ORIENTE 164.00 metros con Domitila Domínguez e Isabel Esquivel y PONIENTE 160.00 metros con María Arriaga. El C. Juez dio entrada a la promoción y ordenó su publicación en Gaceta de Gobierno y periódico de mayor circulación de la Cd. de Toluca, Méx., por tres veces de tres en tres días.—Doy fe.—Temascaltepec, Méx., a 19 de Junio de 1980 El Secretario, P. Lic. Vicente Castillo García.—Rúbrica.

3037.—1o., 5 y 8 Julio

JUZGADO MIXTO DE PRIMERA INSTANCIA

DISTRITO DE TEMASCALTEPEC

E D I C T O

En cumplimiento a lo dispuesto Art. 2898 Código Civil y en el Exp. 78/80 ALFONSO DOMINGUEZ HERNANDEZ, promueve información de Dominio sobre el inmueble ubicado en Mesón Viejo, Temascaltepec, Méx., mide y linda: NORTE dos líneas: 50.50 y 11.00 metros con Sinforoso Mejía y Calle Real. SUR 69.00 metros con Juventina López. ORIENTE dos líneas 86.00 y 75.00 metros con Juventina López y José Esquivel, y PONIENTE 129.00 con Alfonso Domínguez Hernández. El C. Juez dio entrada a la promoción y ordenó su publicación en Gaceta de Gobierno y periódico de mayor circulación de la Cd. de Toluca, Méx., por tres veces de tres en tres días.—Doy fe.—Temascaltepec, Méx., a 19 de junio de 1980.—El Secretario, P. Lic. Vicente Castillo García.—Rúbrica

3038.—1o., 5 y 8 Julio

JUZGADO MIXTO DE PRIMERA INSTANCIA

DISTRITO DE TEMASCALTEPEC

E D I C T O

EXP. 66/980 SINFOROSO MEJIA LOPEZ, promueve Información de Dominio sobre el inmueble ubicado en Mesón Viejo del Municipio de Temascaltepec, Méx., cumplimiento Art. 2898 Código Civil mide y linda: NORTE 30.00 metros con Camino Real; SUR 30.00 metros con Juana Hernández; ORIENTE 75.00 metros con Juventina López, y PONIENTE 75.000 metros con Guillermo Esquivel. El C. Juez dio entrada a la promoción y ordenó su publicación en Gaceta de Gobierno y periódico de mayor circulación de la Cd. de Toluca, Méx., por tres veces de tres en tres días.—Doy fe.—Temascaltepec, Méx., a 19 de Junio de 1980.—El Secretario, P. Lic. Vicente Castillo García.—Rúbrica.

3039.—1o., 5 y 8 Julio

JUZGADO DE PRIMERA INSTANCIA

DISTRITO DE CUAUTITLAN

E D I C T O

SEÑOR ALFONSO LOPEZ ARGUELLES:

La señora MARIA TERESA VALADEZ MARQUEZ, en el Juicio Ordinario Civil, expediente número 303/80, le demanda el DIVORCIO NECESARIO y demás consecuencias legales y pago de gastos y costas que origine el juicio por la separación del hogar conyugal por más de un año, en el cual por desconocerse su domicilio actual el C. Juez dictó un auto con fecha diecisiete de junio del presente año, ordenando se le emplazase por edictos quedando en la Secretaría a su disposición las copias de traslado, a fin de que en el término de treinta días contados a partir del día siguiente al de la última publicación comparezca ante este H. Tribunal por sí o por apoderado a contestar la demanda entablada en su contra con el apercibimiento que de no hacerlo se le tendrá por confeso de los hechos de la misma y se seguirá el juicio en su rebeldía, previniéndole igualmente señale domicilio en esta ciudad para oír notificaciones con el apercibimiento que de no hacerlo las subsecuentes aún las de carácter personal se le harán por estrados de este Juzgado.

Para su publicación por tres veces de ocho en ocho días en los periódicos Gaceta de Gobierno y El Noticiero, que se editan en la capital del Estado y Valle de México respectivamente, se expide a los veintitres días del mes de junio de mil novecientos ochenta.—Doy fe.—C. Primer Secretario, Lic. Ruggiero Olivera Campirán.—Rúbrica.

2938.—28 Junio, 8 y 17 Julio

JUZGADO 4o. DE LO CIVIL DE PRIMERA INSTANCIA

DISTRITO DE TEXCOCO

E D I C T O

EXPEDIENTE NUMERO 214/80
SEGUNDA SECRETARIA

ELIAS CERVANTES, ABRAHAM ZLOTNICK, ABRAHAM KANNER, ANICETO LUNA Y MOISES ALCHALEL.

ELDA MARIA GUZMAN DE COHUO, le demanda en la vía Ordinaria Civil, la Usucapción, del lote de terreno número 5, manzana 327, Col. "AURORA ORIENTE", de esta ciudad, que mide y linda: AL NORTE 17.00 metros con lote 4; AL SUR 17.00 metros con lote 6; AL ORIENTE 9.00 metros con lote 24; y AL PONIENTE 9.00 metros con calle Guerrillera. Se le hace saber que deberá apersonarse en el juicio en el término de treinta días contados del siguiente al de la última publicación quedando a su disposición, en la Secretaría las copias de traslado de la demanda y apercibido de que de no comparecer por sí o por apoderado se seguirá el juicio en rebeldía.

Publíquese por tres veces de ocho en ocho días en la Gaceta del Gobierno del Estado, Ciudad Nezahualcóyotl, México, a 21 de Junio de 1980.—Doy fe.—El C. Segundo Secretario, Lic. Luis Muñoz Robles.—Rúbrica.

2939.—28 Junio, 8 y 17 Julio

JUZGADO 4o. DE LO CIVIL DE PRIMERA INSTANCIA

DISTRITO DE TEXCOCO

E D I C T O

EXP. NUM. 387/980

PRIMERA SECRETARIA

JUSTINO FERNANDEZ MIRANDA MALAQUIAS MEDINA
Y ALICIA ORTIZ PALMA DE GYVES.

ARENAL PEREZ JOAQUIN, le demanda en la vía Ordinaria Civil la Usucapción del lote de terreno número 1, de la manzana 202, de la Colonia Estado de México, que mide y linda al Norte 21.40 metros con primera avenida; AL SUR 21.40 metros con lote dos, AL OTE. 10.00 metros con calle 30, AL PTE. 10.00 metros con lote 30, se le hace saber que deberá apersonarse en el juicio en el término de 30 días contados del siguiente al de la última publicación quedando a su disposición en la Secretaría las copias de traslado de la demanda y apercibido de que de no comparecer por sí o por apoderado se seguirá el juicio en rebeldía.

Publíquese por tres veces de ocho en ocho días en la Gaceta del Gobierno del Estado, Cd. Nezahualcóyotl, México, a 27 de mayo de mil novecientos ochenta.—Doy fe.—El C. Primer Secretario, Lic. Fernando Galván Romero.—Rúbrica.

2940.—28 junio, 8 y 17 Julio

JUZGADO 4o. DE LO CIVIL DE PRIMERA INSTANCIA

DISTRITO DE TEXCOCO

E D I C T O

EXP. No. 485/80
PRIMERA SECRETARIA

CENOBIO Y JESUS ORTIZ GONZALEZ,

AGUSTINA PEÑA CARINO, le demanda en la Vía Ordinaria Civil, La Usucapción, del lote de terreno número 10 de la manzana 105, de la Col. General José Vicente Villada, que mide y linda al NORTE 21.50 metros con lote 9, AL SUR 21.50 metros con lote 11, AL ORIENTE 10.00 metros con calle No. 5 actualmente calle San Esteban; AL POTE en 10.00 metros con lote 21, se le hace saber que deberá apersonarse en el juicio en el término de 30 días contados del siguiente al de la última publicación quedando a su disposición en la Secretaría las copias de traslado de la demanda y apercibido de que de no comparecer por sí o por apoderado se seguirá el juicio en rebeldía.

Publíquese por tres veces de ocho en ocho días en la Gaceta del Gobierno del Estado, Cd. Nezahualcóyotl, Méx., a 8 de Julio de 1980.—El C. Primer Secretario, Lic. Armando Galván Romero.—Rúbrica.

2941.—28 Junio, 8 y 17 Julio

JUZGADO 4o. DE LO CIVIL DE PRIMERA INSTANCIA

DISTRITO DE TEXCOCO

E D I C T O

EXPEDIENTE No. 483/980.
PRIMERA SRIA.JUSTINO LOPEZ HERRERA Y LUCRECIA LOPEZ HERRERA
JAVIER MUÑOZ ANAYA, LIC. CESAR HANHN CARDENAS.

MA. LUISA ARROYO ORAN, le demanda en la vía ORD. CIVIL la USUCAPION, del lote de terreno Número, 2 de la Manzana 136 de la Col. El Sol, que mide y linda al norte 10.00 metros con lote 1.—AL SUR, 10.00 metros con lote 3, AL OTE. 20.75 metros con lote 17. AL PTE. en 20.75 con calle 32, se le hace saber que deberá apersonarse en el juicio en el término de 30 días contados del siguiente al de la última publicación en la Secretaría las copias de traslado de la demanda y apercibido de que de no comparecer por sí o por apoderado se seguirá el juicio en rebeldía.

Publíquese por tres veces de 8 en 8 días en la Gaceta del Gobierno del Estado, Cd. Nezahualcóyotl, a ocho de junio de 1980.—El Primer Secretario, Lic. Fernando Galván Romero.—Rúbrica.

2952.—28 junio, 8 y 17 julio.

JUZGADO SEGUNDO DE LO CIVIL

DISTRITO DE TOLUCA

E D I C T O

SEGUNDA SECRETARIA

C. YOLANDA MARIN DE MONDRAGON
P R E S E N T E .

GIL MONDFAGON RAMIREZ, promueve en su contra Juicio Ordinario Civil Usucapción Exp. No. 944/980 por ignorarse su domicilio se le emplaza a juicio por el presente respecto de dos inmuebles el primero casa ubicada en el poblado de Cacaloma-cán de este Distrito y el segundo un sitio llamado LA HUERTA ubicado en el mismo poblado que se publicará en la Gaceta de Gobierno por tres veces de ocho en ocho días haciéndole saber que puede presentarse a contestar la demanda dentro de treinta días contados del siguiente al de la última publicación de conformidad con el artículo 194 del Código Procesal Civil quedando en la Secretaría las copias de Ley, Toluca, Méx., a 16 de Junio de 1980.—Doy fe.—El Secretario, C.E. Arturo Camacho Contreras.—Rúbrica.

2767.—19, 28 Junio y 8 julio

JUZGADO DE PRIMERA INSTANCIA

DISTRITO DE CHALCO

EDICTO

EXP. NUM. 357/980 JERONIMO LOPEZ RIVERA, promueve diligencias Información Ad-perpetuum, sitio con casa "KALPA", ubicado pueblo Santa Isabel, Chalco, Municipio de Amacameca Méx., superficie 20,130.00 M2, mide y linda: Norte 6275 mts. Rafael Montalvo; Sur, dos líneas, la 1a. 50.00 mts. Benito Martínez Arenas, 2a. 1200 mts. con Monte Pérez ORIENTE dos líneas la 1a. 16.00 mts. calle Liverpool, 2a. 1200 mts. María Fdez. Ponente 25.20 mts. con Cecilio Villada.

Publíquese tres veces de tres en tres días, Gaceta Gobierno Periódico Noticiero, editan Toluca, Méx.—Chalco, Méx., a 14 de mayo de 1980.—C. Francisco Nava Richardo.—Primer Secretario Ramo Civil.—Rúbrica. 3077.—lo., 5 y 8 Julio.

JUZGADO DE PRIMERA INSTANCIA

DISTRITO DE CHALCO

EDICTO

Exp. Núm. 356/980 MANUEL NIEVES CADENA, promueve Información Ad-perpetuum, terreno denominado "LAS COLONIAS" ubicado en Chalco, Méx., superficie 9830.00 M2, mide y linda: Norte, 257.00 mts. Roberto Ataxcatlan Tapia; Sur, 251.20 mts. con Mateo Espinosa Nieves; Oriente 39.85 mts. carril; Poniente 38.95 mts. carril.

Publíquese tres veces de tres en tres días, Gaceta Gobierno Periódico Noticiero, editan Toluca, Méx.—Chalco, Méx., a 12 de mayo de 1980.—C.P.J. Ignacio Rosales Ponce.—Segundo Secretario Ramo Civil.—Rúbrica. 3078.—lo., 5 y 8 Julio.

JUZGADO DE PRIMERA INSTANCIA

DISTRITO DE CHALCO

EDICTO

Exp. Núm. 355/980 BENITO NIEVES CADENA, promueve Información Ad-perpetuum, terreno denominado "AMEYEHUALCO" ubicado en Chalco, Méx., superficie 688.78 M2, mide y linda: Norte 10.80 mts. con calle Juárez; Sur, 10.80 mts. Luz Arenas; Oriente 64.98 mts. Francisco Rodríguez; Poniente 64.98 mts. Lourdes y Esther Nieves.

Publíquese tres veces de tres en tres días, Gaceta Gobierno Periódico Noticiero, editan Toluca, Méx.—Chalco, Méx., a 12 de mayo de 1980.—C.P.J. Francisco Nava Richardo.—Primer Secretario Ramo Civil.—Rúbrica. 3079.—lo., 5 y 8 Julio.

JUZGADO PRIMERO DE LO CIVIL

DISTRITO DE TOLUCA

EDICTO

En el juicio ejecutivo mercantil número 1001/976, promovido por el Licenciado Eugenio Zafra García, como endosatario en procuración del Banco de Londres y México, S.A., en contra de Valentín Contreras López, fueron señaladas las ONCE HORAS DEL DIA QUINCE DE JULIO PROXIMO, para que en el local de este Juzgado tenga verificativo la PRIMERA ALMONEDA DE REMATE del siguiente bien inmueble:

"Una cosechadora marca INTERNATIONAL HARVESTER, modelo 415 cabezal de trigo y cabezal de maíz de dos surcos, color rojo, que ostenta en una de sus partes el número 303 y la inscripción Mc Cormick, presentando las dos llantas traseras lisas y faltándole la llanta delantera derecha, la dirección, dos savandas, el motor y la instalación eléctrica, en mal estado de uso.

Servirá de base para el remate la cantidad de \$30,000.00.

Lo que se hace saber al público en general en demanda de postores.

Para su publicación por tres veces, dentro de tres días, en el Periódico Gaceta de Gobierno del Estado y en la tabla de Avisos o puerta de este Juzgado, se expide el presente en Toluca, Méx., a los diecisiete días del mes de junio de mil novecientos ochenta.—Doy fe.—El Primer Secretario. P.J. Silvia Arratia Serrano.—Rúbrica.

3070.—lo., 5 y 8 Julio.

JUZGADO MIXTO DE PRIMERA INSTANCIA

DISTRITO DE TENANGO DEL VALLE

EDICTO

En el Exp. 426/80 GUADALUPE CASAS DIAZ.—Promueve diligencias de información de dominio, para acreditar, que en el municipio de Capulhuac, ha poseído por el tiempo y condiciones de ley; un inmueble ubicado en el paraje denominado TLIXPATITLA que mide y linda; ORIENTE 35.00 con Domingo Villa PONIENTE 35.00 con Agustín Villamares NORTE 8.75 metros con la calle de su ubicación SUR 8.75 con Petronilo Tlacapanco. Con superficie aproximada de 306.00. El C. Juez dio entrada a la presente promoción y ordenó su publicación por tres veces de tres en los periódicos Gaceta de Gobierno y otro de mayor circulación; haciéndose saber a quienes se crean con igual o mejor derecho lo deduzcan en términos de Ley. Tenango del Valle, Méx., 19 de junio de 1980.—Doy fe.—El C. Secretario del Juzgado. Lic. Fernando Mendieta Carbajal.—Rúbrica. 3069.—lo., 5 y 8 Julio.

JUZGADO DE PRIMERA INSTANCIA

DISTRITO DE CHALCO

EDICTO

Exp. Núm. 498/80 SALVADOR CANO JIMENEZ, promueve diligencias Información Ad-perpetuum, terreno "AMEYEHUALCO" ubicado Chalco, Méx., superficie 290.00 M2, mide y linda: NORTE 20.00 mts. Yolanda y Georgina Espinosa; SUR 20.00 mts. Trinidad Rojas; ORIENTE, 14.50 mts. Miguel Nieves Carrasco; PONIENTE 14.50 mts. Calle de la Palma.

Publíquese tres veces, tres en tres días Gaceta Gobierno Periódico Noticiero, editan Toluca, Méx.—Chalco, Méx., a 18 de junio de 1980.—C.P.J. Ignacio Rosales Ponce.—Segundo Secretario Ramo Civil.—Rúbrica. 3080.—lo., 5 y 8 Julio.

JUZGADO DE PRIMERA INSTANCIA

DISTRITO DE CHALCO

EDICTO

Exp. Núm. 499/80 YOLANDA ESPINOSA DE CORTEZ Y GEORGINA ESPINOSA NIEVES, promueven Información Ad-perpetuum terreno "AMEYEHUALCO", ubicado Chalco, Méx., superficie 290.00 M2, mide y linda: NORTE 20.00 mts. Carmen Nieves Carrasco; SUR 20.00 mts. Salvador Cano Jiménez; ORIENTE 14.50 mts. Miguel Nieves Carrasco; PONIENTE 14.50 mts. calle de la Palma.

Publíquese tres veces, tres en tres días, Gaceta Gobierno, Periódico Noticiero editan Toluca, Méx.—Chalco, Méx., a 18 de junio de 1980.—C. Francisco Nava Richardo.—Primer Secretario Ramo Civil.—Rúbrica. 3075.—lo., 5 y 8 Julio.

JUZGADO MIXTO DE PRIMERA INSTANCIA

DISTRITO DE TENANGO DEL VALLE

EDICTO

En el Exp. 446/80 MANUELA BOBADILLA MIRANDA VDA. DE GUERRERO.—Promueve diligencias de Información de dominio, para acreditar que en el poblado de la Magdalena de Los Reyes, Municipio de Santiago Tianguistenco, Méx., ha poseído por el tiempo y condiciones de ley un inmueble que mide y linda: NORTE 20.65 con calle de Aldama SUR 22.00 con sucesión de Juan Gutiérrez; ORIENTE 149.00 con Pineda Medina y Agustina Nava; PONIENTE tres líneas; una 90.00 otra al norte de 2.70 ambas con Juan Vega otra de 60.70 con sucesión de Francisco Vara y Maximina Olivares con superficie aproximada de 3,195.85 metros cuadrados. El C. Juez dio entrada a la presente promoción y ordenó su publicación por tres veces de tres en tres días en los periódicos Gaceta de Gobierno y otro de mayor circulación; haciéndose saber a quienes se crean con igual o mejor derecho; lo deduzcan en términos de ley.—Tenango del Valle, Méx., a 25 de junio de 1980.—Doy fe.—El C. Secretario del Juzgado, Lic. Fernando Mendieta Carbajal.—Rúbrica. 3062.—lo., 5 y 8 Julio

JUZGADO MIXTO DE PRIMERA INSTANCIA
DISTRITO DE TEMASCALTEPEC
E D I C T O

EXP. 73/980, RUFO CARMONA AVILES, promueve información de Dominio sobre el inmueble ubicado en Cieneguillas de González, Temascaltepec, México, mide y linda: NORTE 124.87 metros con Río de Albarranes; SUR 127.56 metros con canal de agua; ORIENTE 85.81 metros con Serafín López y PONIENTE 74.08 metros con Ascención Carmona Avilés. El C. Juez dio entrada a la promoción y ordenó su publicación en Gaceta de Gobierno y periódico de mayor circulación de Toluca, Méx., por tres veces de tres en tres días.—Doy fe.—Temascaltepec, Méx., a 10 de junio de 1980.—El Secretario, P. Lic. Vicente Castillo García.—Rúbrica.

3048.—1o., 5 y 8 Julio

JUZGADO MIXTO DE PRIMERA INSTANCIA
DISTRITO DE TEMASCALTEPEC
E D I C T O

EXP. 68/980, SINFOROSO MEJIA LOPEZ, promueve información de Dominio sobre el inmueble ubicado en el poblado de Mesón Viejo del Mpio. de Temascaltepec, mide y linda: NORTE 150.00 metros con Constantino López; SUR 150.00 metros con J. Guadalupe González; ORIENTE 250.00 metros con un río; y PONIENTE 296.00 metros con Terrenos Comunales de San Fco. Oxtotilpan. El C. Juez dio entrada a la promoción y ordenó su publicación, en Gaceta de Gobierno y periódico de mayor circulación de Toluca, Méx., por tres veces de tres en tres días.—Doy fe.—Temascaltepec, Méx., a 10 de junio de 1980.—El Secretario, P. Lic. Vicente Castillo García.—Rúbrica.

3049.—1o., 5 y 8 Julio

JUZGADO MIXTO DE PRIMERA INSTANCIA
DISTRITO DE TEMASCALTEPEC
E D I C T O

EXP. 75/980, RUFO CARMONA AVILES, promueve información de Dom. sobre el inmueble ubicado en Cieneguillas de González; Temascaltepec, México, mide y linda: NORTE 128.00 metros con camino antiguo a Toluca; SUR dos líneas 78.63 y 49.70 metros con Ejido de las Cabras y Natalio Olmos; ORIENTE 2 líneas 61.30 y 66.27 mts. con camino real que conduce a Toluca; y PONIENTE 117.50 metros con Luis González Jiménez. El C. Juez dio entrada a la promoción y ordenó su publicación en Gaceta de Gobierno y periódico de mayor circulación de Toluca, Méx., por tres veces de tres en tres días.—Doy fe.—Temascaltepec, Méx., a 10 de Junio de 1980.—El Secretario, P. Lic. Vicente Castillo García.—Rúbrica.

3050.—1o., 5 y 8 Julio

JUZGADO MIXTO DE PRIMERA INSTANCIA
DISTRITO DE TEMASCALTEPEC
E D I C T O

EXP. 84/980 SINFOROSO MEJIA LOPEZ, promueve información de Dominio sobre el inmueble ubicado en Mesón Viejo del Mpio. de Temascaltepec, México, mide y linda; NORTE 174.00 metros con Medardo Cortez; SUR 190.00 metros con J. Natividad López; ORIENTE 109.00 metros con un año de Agua; y PONIENTE 165.00 metros con una barranca. El C. Juez dio entrada a la promoción y ordenó su publicación en Gaceta de Gobierno y periódico de mayor circulación de Toluca, Méx., por tres veces de tres en tres días.—Doy fe.—Temascaltepec, Méx., a 10 de junio de 1980.—El Secretario, P. Lic. Vicente Castillo García.—Rúbrica.

3051.—1o., 5 y 8 Julio

JUZGADO MIXTO DE PRIMERA INSTANCIA
DISTRITO DE TENANGO DEL VALLE
E D I C T O

Exp. 410/80.—FELIPE GONZALEZ PULIDO, promueve diligencias de Información de dominio, para acreditar que en el poblado de Santiago Tianguistenco ha poseído por el tiempo y condiciones de ley un inmueble que mide y linda; NORTE 26.50 con Guadalupe González; SUR 17.00 con Jorge Acosta; ORIENTE 22.00 con calle Francisco I. Madero; PONIENTE 24.00 con Río. con superficie de 505.00 metros cuadrados. El C. Juez dio entrada a la presente promoción ordenando su publicación por tres veces de tres en tres en la Gaceta de Gobierno y otro periódico de mayor circulación, haciéndose saber a quienes se crean con igual o mejor derecho, lo deduzcan en términos de ley, Tenango del Valle, Méx., a 11 de junio de 1980.—Doy fe.—El C. Secretario del Juzgado, Lic. Fernando Mendieta Carbajal.—Rúbrica.

3065.—1o., 5 y 8 Julio

JUZGADO MIXTO DE PRIMERA INSTANCIA
DISTRITO DE TEMASCALTEPEC
E D I C T O

EXP. 69/980, SINFOROSO MEJIA LOPEZ, promueve información de dominio sobre el inmueble ubicado en Mesón Viejo del municipio de Temascaltepec, Méx., mide y linda: NORTE 62.00 metros con Juventina López; SUR 62.00 metros con Jesús Sánchez ORIENTE 118.00 metros con Anacleto Pérez; y PONIENTE 118.00 metros con Juventina López. El C. Juez dio entrada a la promoción y ordenó su publicación en Gaceta de Gobierno y periódico de mayor circulación de Toluca, México por tres veces de tres en tres días.—Doy fe.—Temascaltepec, Méx., a 10 de junio de 1980.—El C. Secretario, P. Lic. Vicente Castillo García.—Rúbrica.

3052.—1o., 5 y 8 Julio

JUZGADO MIXTO DE PRIMERA INSTANCIA
DISTRITO DE TEMASCALTEPEC
E D I C T O

EXP. 72/980, MARIA ROSAS LOPEZ, promueve información de Dominio sobre el inmueble ubicado en San Antonio Albarranes Mpio. de Temascaltepec; Mide y linda: NORTE 120.00 metros con Justino Rivera Peña. SUR 75.00 metros con Juan de Nova Martínez; ORIENTE 55.00 metros con Juan de Nova Martínez; y PONIENTE 125.00 metros con carretera a Tequesquipan. El C. Juez dio entrada a la promoción y ordenó su publicación en Gaceta de Gobierno y periódico de mayor circulación de Toluca, México, por tres veces de tres en tres días.—Doy fe.—Temascaltepec, Méx., a 10 de junio de 1980.—El Secretario, P. Lic. Vicente Castillo García.—Rúbrica.

3053.—1o., 5 y 8 Julio

JUZGADO MIXTO DE PRIMERA INSTANCIA
DISTRITO DE TEMASCALTEPEC
E D I C T O

EXP. 85/980, LUCINA TREVILLA CARRILLO VDA. DE JAIMES, promueve información de dominio sobre el inmueble ubicado en Mesón Viejo del Mpio. de Temascaltepec, México, mide y linda: NORTE 50.00 metros con Modesto Díaz Flores; SUR 125.00 metros con Aurelio Arriaga Hernández; ORIENTE 2 líneas 73.70 y 26.25 metros con Luis Cortez y Juan Hdez. y PONIENTE 86.20 metros con un río. El C. Juez dio entrada a la promoción y ordenó su publicación en Gaceta de Gobierno y periódico de mayor circulación de Toluca, Méx., por tres veces de tres en tres días.—Doy fe.—Temascaltepec, Méx., a 10 de junio de 1980.—El Secretario P. Lic. Vicente Castillo García.—Rúbrica.

3054.—1o., 5 y 8 Julio

JUZGADO MIXTO DE PRIMERA INSTANCIA
DISTRITO DE TEMASCALTEPEC
E D I C T O

EXP. 86/980 LUCINA TREVILLA CARRILLO VDA. DE JAIMES, promueve información de dominio sobre el inmueble ubicado en Mesón Viejo del Municipio de Temascaltepec; Mide y linda: NORTE 23.00 metros con Cruz Jaimes García, SUR Vértice; ORIENTE 60.00 metros con camino que conduce a San Francisco Oxtotilpan; y PONIENTE 74.00 metros con río de Mesón Viejo; El C. Juez dio entrada a la promoción y ordenó su publicación en Gaceta de Gobierno y periódico de mayor circulación de Toluca, Méx., por tres veces de tres en tres días.—Doy fe.—Temascaltepec, Méx., a 10 de junio de 1980.—El Secretario, P. Lic. Vicente Castillo García.—Rúbrica.

3055.—1o., 5 y 8 Julio

JUZGADO MIXTO DE PRIMERA INSTANCIA
DISTRITO DE TENANGO DEL VALLE
E D I C T O

En el Exp. 4421—80.—SALVADOR JIMENEZ PEREZ, promueve diligencias de Información de dominio, para acreditar que en Capulhuac, Méx., a poseído por el tiempo y condiciones de ley, un inmueble que mide y linda: NORTE 11.00 con Calle Nicolás Bravo, SUR 11.00 con Salvador Jiménez; ORIENTE 34.00 con Antonio Vega PONIENTE 34.00 con Luis Rodríguez, con superficie aproximada de 374.00 metros cuadrados. El C. Juez dio entrada a la promoción y ordeno su publicación por tres veces de tres en tres en los periódicos Gaceta de Gobierno y otro de mayor circulación en el Estado; haciéndose saber a quienes se crean con igual o mejor derecho, lo deduzcan en términos de ley. Tenango del Valle, Méx., 21 de Junio de 1980.—Doy fe.—El C. Secretario del Juzgado, Lic. Fernando Mendieta Carbajal.—Rúbrica.

3063.—1o., 5 y 8 Julio

JUZGADO 5o. DE LO CIVIL DE PRIMERA INSTANCIA

DISTRITO DE TEXCOCO

E D I C T O

INMOBILIARIA NETZAHUALCOYOTL

ANTONIO MARTINEZ GARCIA, en el expediente número 431/80, que se tramita en este Juzgado le demanda la Usufructuación del terreno número 33, manzana 434 de la Colonia Aurora Oriente de esta ciudad, que mide y linda AL NORTE 17.00 metros con lote 34, AL SUR 17.00 metros con lote 32, AL ORIENTE 9.00 metros con calle Bamba y AL PONIENTE 9.00 metros con lote 31. Ignorándose su domicilio se le emplaza para que comparezca a juicio dentro del término de treinta días siguientes a la última publicación de este Edicto, apercibido de que si no lo hace por conducto de su representante legal o apoderado, el juicio se seguirá en su rebeldía quedando a su disposición en la Secretaría de este Juzgado las copias simples de traslado y se le previene que señale domicilio para oír notificaciones dentro de la colonia Benito Juárez Sur de esta ciudad, ya que de no hacerlo las posteriores se le harán por rotulón.

Para su publicación por tres veces de ocho en ocho días en la Gaceta del Gobierno que se edita en Toluca, México se expide el presente en Ciudad Netzahualcoyotl, México a los veintisiete días de mayo de mil novecientos ochenta.—Doy fe.—El C. Primer Secretario de Acuerdos, P.D. Plutarco Rosales Morales.—Rúbrica.

2771.—19, 28 Junio y 8 Julio

JUZGADO MIXTO DE PRIMERA INSTANCIA

DISTRITO DE ZUMPANGO

E D I C T O

ALEJANDRO VENTRE MANJARREZ, promueve en éste Tribunal en la vía de Jurisdicción Voluntaria, diligencias de INMATRICULACION, pretendiendo justificar la posesión que dice tener como medio para acreditar dominio pleno sobre un Terreno denominado "LA CANTERA", ubicado en Apaxco, México que mide y linda: AL NORTE 48.00 metros Norberto Rodríguez Sánchez. AL SUR 53.00 metros con José Sánchez Fuentes. AL ORIENTE 37.00 metros Zenaida Márquez Y AL PONIENTE 50.00 metros con Concepción Manjarrez de Ventra, con una superficie de 2,196.75 M2. Para su publicación por tres veces de diez en diez días en la Gaceta de Gobierno del Estado y en el periódico El Noticiero que se editan en la ciudad de Toluca, México; se expide el presente en la Ciudad de Toluca, México; se expide el presente en la Ciudad de Zumpango, México; a los once días del mes de Junio de mil novecientos ochenta.—Doy fe.—El Secretario del Juzgado, P.D. Fernando Laguna Martínez.—Rúbrica.

2678.—14, 26 junio y 8 julio.

JUZGADO MIXTO DE PRIMERA INSTANCIA

DISTRITO DE TENANGO DEL VALLE

E D I C T O

En el Exp. No. 425/80. MARIO NISSAN SHALOM, promueve diligencias de Información de dominio, para acreditar que en el paraje denominado TLILAC ha poseído por el tiempo y condiciones de ley un inmueble que mide y linda: NORTE en dos líneas la primera de 56.45 metros con el señor Andrés García, la segunda de 153.70 metros con terreno comunal SUR 145.30 metros con carretera la Marqueza Chalma ORIENTE 111.80 con el señor Juan Molina PONIENTE en dos líneas, la primera de 85.20 y la segunda de 135.30 en estas dos líneas con Andrés García, con superficie aproximada de 22 759.08 metros cuadrados, el C. Juez dio entrada a la presente promoción y ordenó su publicación por tres veces de tres en tres en los periódicos Gaceta de Gobierno y otro de mayor circulación en el Estado; haciéndose saber a quienes se crean con igual o mejor derecho; lo deduzcan en términos de ley. Tenango del Valle, Méx., a 19 de Junio de 1980.—Doy fe.—El C. Secretario del Juzgado, Lic. Fernando Mendieta Carbajal.—Rúbrica.

3068.—1o., 5 y 8 julio.

JUZGADO MIXTO DE PRIMERA INSTANCIA

DISTRITO DE TEMASCALTEPEC

E D I C T O

EXP. 87/980, LUCINA TREVILLA CARRILLO VDA. DE JAIMES, promueve información de Dominio sobre el inmueble ubicado en Mesón Viejo Mpio. de Temascaltepec, México, mide y linda: NORTE 72.00 metros con Aristeo Jaimes García; SUR 90.00 metros con camino que conduce a San Miguel Oxtotilpan; ORIENTE, 177.00 metros con Leobardo Jaimes López; y PONIENTE 199.60 metros con camino real que va a San Miguel Oxtotilpan. El C. Juez dio entrada a la promoción y ordenó su publicación en Gaceta de Gobierno y periódico de mayor circulación de la Cd. de Toluca, por tres veces de tres en tres días.—Doy fe.—Temascaltepec, Méx., a diez de junio de 1980.—El Secretario, P. Lic. Vicente Castillo García.—Rúbrica.

3056.—1o., 5 y 8 Julio

JUZGADO MIXTO DE PRIMERA INSTANCIA

DISTRITO DE TEMASCALTEPEC

E D I C T O

EXP. 83/980, FROYLAN ARRIAGA HERNANDEZ, promueve Información de Dominio sobre el inmueble ubicado en Mesón Viejo, Temascaltepec, Méx., mide y linda: NORTE 33.30 metros con camino Vecinal; SUR 33.30 metros con el río, ORIENTE 40.00 metros con un río; y PONIENTE 40.00 metros con Aureliano Arriaga Escobar. El C. Juez dio entrada a la promoción y ordenó su publicación en Gaceta de Gobierno y periódico de mayor circulación de la Cd. de Toluca, por tres veces de tres en tres días Doy fe.—Temascaltepec, Méx., a 10 de junio de 1980.—El Secretario, P. Lic. Vicente Castillo García.—Rúbrica.

3057.—1o., 5 y 8 Julio

JUZGADO PRIMERO DE LO CIVIL

DISTRITO DE TOLUCA

E D I C T O

En el Juicio ejecutivo mercantil No. 115/978, Promovido por el Señor Lic. Manuel Lezama Escobedo como apoderado del Banco de Crédito Rural del Centro, S. A., contra Raonel Benitez Ugarte, fueron señaladas las ONCE HORAS DEL DIA 30 DE JULIO PROXIMO, para que en el local de este Juzgado tenga verificativo la PRIMERA ALMONEDA DE REMATE de los siguientes bienes:

Rancho denominado "Los Cabrios", ubicado en el Municipio de Tejupilco, que mide y linda: NORTE con propiedad de la sucesión de Rosa Martínez y Ejido de Luvianos, SUR, con Propiedad de Manuel Benitez, Alfonso Fierro y Julia Rebollar, ORIENTE con fracción del mismo Rancho, que se aplicará al Sr. Areli Benitez Ugarte, PONIENTE con una fracción del predio que se divide y vendió a Felipe, Miguel y José Suárez Albiter, y Paulino Ocampo.—"RANCHO LAS JARILLAS" descontada la parte que se vendió linda al Noroeste con Pedro y Esteban Suárez, y Petronila Gorostieta y Rancho "Los Cabrios", ORIENTE con el propio Rancho "Los Cabrios", Separado por Camino de Herradura de Bejuocos a Luvianos, y al Sur con la fracción vendida, Superficies "Los Cabrios", 299-00-00 Has. "Las Jarillas", 67-00-00 Has.

Los inmuebles anteriormente descritos reportan los siguientes gravámenes: Apertura de crédito a favor del Banco Nacional de Crédito Agrícola, S. A., por la cantidad de \$ 100,370.66, otra apertura de Crédito a favor del Banco Agropecuario del Centro S. A., por la cantidad de \$ 277, 072. 00 otra apertura de Crédito a favor del Banco Agropecuario del Centro, S.A., por la Cantidad de \$ 77, 624. 00 de fecha 9 de Agosto de 1962, 14 de marzo de 1974 y de 14 de marzo de 1974 respectivamente, ampliación del Crédito de Avío a favor del Banco Agropecuario del Centro, S.A. por la cantidad de \$201,520.00 y embargo a favor del Banco de Crédito Rural del Centro S.A., por la cantidad de \$520,552.48. Servirá de base para el remate la Cantidad de \$ 403, 000. 00 Se convocan postores y se cita a los acreedores que figuran en el Certificado de gravámenes que obra en autos.

Para su publicación por tres veces dentro de nueve días, en el Periódico Gaceta del Gobierno del Estado, y en la tabla de avisos o Puerta de éste Juzgado así como en la del Juzgado Menor Municipal de Tejupilco, Méx., Se expide el presente en Toluca Méx., a los Veinticuatro días del mes de Junio de Mil novecientos ochenta.—DOY FE.—El Primer Secretario, P.J. Silvia Arratia Serrano.—Rúbrica.

3083.—1o., 5 y 8 Julio

JUZGADO 4o. DE LO CIVIL DE PRIMERA INSTANCIA

DISTRITO DE TEXCOCO

E D I C T O

Exp. Núm. 1696/979
SEGUNDA SECRETARIA

JUSTINO LOPEZ HERRERA, LUCRECIA LOPEZ HERRERA JAVIER MUÑOZ ANAYA Y LIC. CESAR HAHN CARDENAS CELIA AGUIRRE DIAZ, le demanda en la Vía Ordinaria Civil, la USUCAPION, respecto del lote de terreno número 20 manzana 146 Col. El Sol de esta Ciudad, que mide y linda: AL NORTE 20.00 Mts. con lote 19; AL SUR 20.00 Mts. con lote 21; AL ORIENTE 9.00 Mts. con calle 9; AL PONIENTE 9.00 Mts. con lote 5. Se le hace saber que deberán apersonarse en el juicio en el término de treinta días contados del siguiente al de la última publicación quedando a su disposición en la Secretaría las copias de traslado de la demanda y apercibido de que de no comparecer por sí o por apoderado se seguirá el Juicio en rebeldía.

Publíquese por tres veces de ocho en ocho días en la Gaceta de Gobierno del Estado. Ciudad Nezahualcóyotl México, a 9 de mayo de 1980.—Doy fe.—El C. Segundo Secretario. Lic. Luis Muñoz Robles.—Rúbrica.

2942.—28 junio, 8 y 17 julio.

JUZGADO 4o. DE LO CIVIL DE PRIMERA INSTANCIA

DISTRITO DE TEXCOCO

E D I C T O

Exp. Núm. 476/80.
SEGUNDA SECRETARIACENOBIO ORTIZ GONZALEZ y
JESUS ORTIZ GONZALEZ.

MAXIMILIANO SANCHEZ BENITEZ, le demanda en la vía Ordinaria Civil, la USUCAPION, del lote de terreno número 1, de la manzana 106, Col. General José Vicente Villada de esta ciudad, que mide y linda: AL NORTE, 21.50 Mts. con Av. del Valle; AL SUR, 21.50 Mts. con lote 2; AL ORIENTE, 10.00 Mts. con calle Tlalnepantla; Y AL PONIENTE, 10.00 Mts. con lote 30. Se le hace saber que deberá apersonarse en el juicio en el término de treinta días contados del siguiente al de la última publicación quedando a su disposición en la Secretaría las copias de traslado de la demanda y apercibido de que de no comparecer por sí o por apoderado se seguirá el Juicio en rebeldía.

Publíquese por tres veces de ocho en ocho días en la Gaceta del Gobierno del Estado. Ciudad Nezahualcóyotl, México, a 21 de junio de 1980.—Doy fe.—El C. Segundo Secretario. Lic. Luis Muñoz Robles.—Rúbrica.

2943.—28 Junio, 8 y 17 julio.

JUZGADO 4o. DE LO CIVIL DE PRIMERA INSTANCIA

DISTRITO DE TEXCOCO

E D I C T O

PRIMERA SECRETARIA
Exp. Núm. 475/980.

URBANIZACION E INMUEBLES S.A.

OLIVA SALAS DE MARIN, le demanda en la vía Ord. Civil LA USUCAPION DEL LOTE DE TERRENO número 25 de la manzana 39, de la Col. Aurora, de esta Cd. que mide y linda al NORTE, 17.00 Mts. con lote 24, AL SUR, 17.00 Mts. con lote 26, AL OTE. 9.00 Mts. con lote 51, AL PTE. 9.00 Mts. con calle Curacha. se le hace saber que deberá apersonarse en el juicio en el término de 30 días contados al siguiente al de la última publicación en la Secretaría las copias de traslado de la demanda y apercibido de que de no comparecer por sí o por apoderado se seguirá a juicio en rebeldía.

Publíquese por tres veces de ocho en ocho días, en la Gaceta del Gobierno del Estado. Cd. Nezahualcóyotl, México, a 8 de junio de 1980.—El C. Primer Secretario. Lic. Fernando Galván Romero.—Rúbrica.

2944.—28 junio, 8 y 17 julio.

JUZGADO 4o. DE LO CIVIL DE PRIMERA INSTANCIA

DISTRITO DE TEXCOCO

E D I C T O

Exp. Núm. 473/980.
PRIMERA SECRETARIA

JOAQUIN CASTELAN ROSAS Y OTRO.

ENEDINA MADIN HERNANDEZ, le demanda en la vía Ordinaria Civil la USUCAPION del lote de terreno número 5 de la manzana 172, de la Colonia Tamaulipas, de esta Cd. que mide y linda al NORTE 17.00 Mts. con lote 4, AL SUR, 17.00 Mts. con lote 6. AL OTE. 12.00 Mts. con lote 28, AL PTE. 12.00 Mts. con calle Azucena (antes calle 60, se le hace saber que deberá apersonarse en el juicio en el término de 30 días contados del siguiente al de la última publicación en la Secretaría las copias de traslado de la demanda y apercibido de que de no comparecer por sí o por apoderado se seguirá el juicio en rebeldía.

Publíquese por tres veces de ocho en ocho días, en la Gaceta del Gobierno del Estado. Cd. Nezahualcóyotl, México, a 9 de junio de 1980.—El C. Primer Secretario. Lic. Fernando Galván Romero.—Rúbrica.

2945.—28 junio, 8 y 17 julio.

JUZGADO 4o. DE LO CIVIL DE PRIMERA INSTANCIA

DISTRITO DE TEXCOCO

E D I C T O

Exp. Núm. 440/80.
Segunda Secretaria.CENOBIO ORTIZ GONZALEZ y
JESUS ORTIZ GONZALEZ.

CARMEN GALVAN DE RAMIREZ, le demanda en la vía Ordinaria Civil, la USUCAPION, respecto del lote de terreno número 8 manzana 89 Col. Gral. J. Vicente Villada de ésta Ciudad, que mide y linda: AL NORTE, 20.00 Mts. con lote 7; AL SUR, 20.00 Mts. con lote 9; AL ORIENTE, 10.00 Mts. con calle Tacubaya, AL PONIENTE, 10.00 Mts. con lote 23.—Se le hace saber que deberá apersonarse en el Juicio en el término de treinta días contados del siguiente al de la última publicación quedando a su disposición en la Secretaría las copias de traslado de la demanda y apercibido de que de no comparecer por sí o por apoderado se seguirá el Juicio en rebeldía.

Publíquese por tres veces de ocho en ocho días en la Gaceta del Gobierno del Estado. Ciudad Nezahualcóyotl México, a 19 de junio de 1980.—Doy fe.—El C. Segundo Secretario. Lic. Luis Muñoz Robles.—Rúbrica.

2946.—28 junio, 8 y 17 julio.

JUZGADO 4o. DE LO CIVIL DE PRIMERA INSTANCIA

DISTRITO DE TEXCOCO

E D I C T O

Exp. Núm. 386/80.

CENOBIO Y JESUS ORTIZ GONZALEZ Y C.
REGISTRADOR PUBLICO DE LA PROPIEDAD.

ERNESTO GARCIA LOPEZ, le demanda en la vía Ordinaria Civil la USUCAPION, del lote de terreno número 5 de la manzana 74 de la Col. GENERAL JOSE VICENTE VILLADA, de esta Ciudad, que mide y linda; AL NORTE 21.50 mts. con lote 4; AL SUR, 21.50 mts. con lote 6; AL ORIENTE 10.00 mts. con calle Diez. (ACTUALMENTE CALLE RIO BLANCO); AL PTE. 10.00 mts. con lote 26. Se le hace saber que deberán apersonarse en el Juicio dentro del término de 30 días contados del siguiente al de la última publicación, quedando a su disposición en la Secretaría las copias de traslado, quedando apercibido de que en caso de no comparecer por sí o por apoderado se asegura el juicio en rebeldía.

Publíquese por tres veces de ocho en ocho días en la Gaceta del Gobierno del Estado. Cd. Nezahualcóyotl, Méx., a veintitres de junio de mil novecientos ochenta.—Doy fe.—C. Segundo Secretario. Lic. Luis Muñoz Robles.—Rúbrica.

2947.—28 junio, 8 y 17 julio.

JUZGADO 5o. DE LO CIVIL DE PRIMERA INSTANCIA

DISTRITO DE TEXCOCO

EDICTO

JAVIER MUÑOZ ANAYA, JUSTINO Y LUCRECIA LOPEZ HERRERA Y CESAR HAHN CARDENAS.

NESTOR DE LA CRUZ LARA en el expediente 405/80, que se tramita en este Juzgado les demanda la Usucapión del terreno número 4, manzana 47, Colonia El Sol de esta Ciudad, que mide y linda; AL NORTE 20.75 metros con lote 3; AL SUR 20.75 metros con lote 5; AL ORIENTE 10.00 metros con lote 19; y AL PONIENTE 10.00 metros con calle Av. Higinio Guerra, con una superficie aproximada de 207.50 metros cuadrados. Ignorándose su domicilio que les emplaza para que comparezcan a juicio dentro del término de treinta días siguientes a la última publicación de este Edicto apercibidos de que si no lo hacen el juicio se seguirá en su rebeldía quedando a su disposición en la Secretaría de este Juzgado las copias simples de traslado y se les previene que señalen domicilio para oír notificaciones dentro de la Colonia Benito Juárez Sur de esta ciudad, ya que de no hacerlo las posteriores se le harán por rotulón.

Para su publicación por tres veces de ocho en ocho días en la Gaceta del Gobierno que se edita en Toluca, México, se expide el presente en Ciudad Netzahualcóyotl, Méx., a once de junio de mil novecientos ochenta.—Doy fe.—El C. Primer Secretario, P.D. Plutarco Rosales Morales.—Rúbrica.

2761.—19, 28 Junio y 8 Julio

JUZGADO 5o. DE LO CIVIL DE PRIMERA INSTANCIA

DISTRITO DE TEXCOCO

EDICTO

JAVIER MUÑOZ ANAYA, JUSTINO Y LUCRECIA LOPEZ HERRERA Y CESAR HAHN CARDENAS.

MARCOS FLORES FUENTES en el expediente 411/80, que se tramita en este Juzgado les demanda la Usucapión del terreno número 3, Manzana 23 Colonia El Sol de esta ciudad, que mide y linda: AL NORTE 20.75 metros con lote 2; AL SUR 20.75 metros con lote 4; AL ORIENTE 10.00 metros con lote 18; Y AL PONIENTE 10.00 metros con calle 23, con una superficie aproximada de 207.50 metros, cuadrados. Ignorándose su domicilio se les emplaza para que comparezcan a juicio dentro del término de treinta días siguientes a la última publicación de este Edicto apercibidos de que si no lo hacen el juicio se seguirá en su rebeldía quedando a su disposición en la Secretaría de este Juzgado las copias simples de traslado y se les previene para que señalen domicilio para oír notificaciones dentro de la Colonia Benito Juárez Sur de esta Ciudad, ya que de no hacerlo las posteriores se les harán por rotulón.

Para su publicación por tres veces de ocho en ocho días en la Gaceta del Gobierno que se edita en Toluca, México, se expide el presente en Ciudad Netzahualcóyotl, México, a once de junio de mil novecientos ochenta.—Doy fe.—El C. Primer Secretario, P.D. Plutarco Rosales Morales.—Rúbrica.

2762.—19, 28 Junio y 8 Julio

JUZGADO MIXTO DE PRIMERA INSTANCIA

DISTRITO DE TEMASCALTEPEC

EDICTO

EXP. 79/980, AURELIO ARRIAGA HERNANDEZ, promueve información de Dominio sobre el inmueble ubicado en Mesón Viejo del Mpio. de Temascaltepec; mide y linda: NORTE 51.00 metros con Eduardo Martínez Vieyra; SUR 48.20 metros con Francisco Valdez Palma; ORIENTE 127.30 metros con Fortino Jaimes García y PONIENTE 138.00 metros con Rodolfo Domínguez; El C. Juez dio entrada a la promoción y ordenó su publicación en Gaceta de Gobierno y periódico de mayor circulación de Toluca, Méx., por tres veces de tres en tres días.—Doy fe.—Temascaltepec, Méx., a 10 de junio de 1980.—El Secretario, P. Lic. Vicente Castillo García.—Rúbrica.

3043.—1o., 5 y 8 Julio

JUZGADO 3o. DE LO CIVIL DE PRIMERA INSTANCIA

DISTRITO DE TEXCOCO

EDICTO

SR. ALEJANDRO ROMERO LASQUETTY.

RUFINA VIVAR DE CRUZ Y GILBERTO CRUZ HERRERA, en el expediente número 730/80, que se tramita en este Juzgado la demanda en la Vía Ordinaria Civil sobre Usucapión del lote número 33, manzana 31, de la colonia Ampliación Las Águilas ubicado en este Municipio que mide y linda: AL NORTE 19.00 metros con lote 38, AL SUR 19.00 metros con lote 39 AL ORIENTE 10.00 metros con calle 25; AL PONIENTE 10.00 mts. con lote 21, con una superficie de 190.00 metros cuadrados, ignorándose su domicilio se le emplaza para que comparezca a juicio dentro de los treinta días siguientes a la última publicación de este edicto, quedando en la Secretaría de este Juzgado a su disposición las copias del traslado.

Para su publicación por tres veces de ocho en ocho días en "La Gaceta de Gobierno" que se edita en Toluca, México se expide el presente en Ciudad Netzahualcóyotl, México, a los diecinueve días del mes de mayo de mil novecientos ochenta.—DOY FE.—El Segundo Secretario de Acdos. del Juzgado Tercero de lo Civil, C. Joel Gómez Trigos.—Rúbrica.

2954.—28 junio, 8 y 17 julio.

JUZGADO 3o. DE LO CIVIL DE PRIMERA INSTANCIA

DISTRITO DE TEXCOCO

EDICTO

CENOBIO ORTIZ GONZALEZ y JESUS ORTIZ GONZALEZ

ESTHER RIVERA DE LEMUS, en el expediente 446/80, que se tramita en este Juzgado le demanda en la vía ordinaria civil la USUCAPIÓN, del lote de terreno número 26 manzana 110, Colonia General José Vicente Villada, ubicado en este Municipio que mide y linda; AL NORTE: 21.50 metros con lote 27; AL SUR: 21.50 metros con lote 25; AL ORIENTE: 10.00 metros con lote 5; AL PONIENTE: 10.00 metros con Calle Malinche. Ignorándose su domicilio se le emplaza para que comparezca a juicio dentro del término de treinta días siguientes a la última publicación de este Edicto, quedándose a su disposición en la Secretaría de este Juzgado las copias simples de traslado.

Para su publicación por tres veces de ocho en ocho días en la Gaceta de Gobierno, que se edita en Toluca, Méx., se expide el presente en Ciudad Netzahualcóyotl, México, a los veinticuatro días del mes de marzo de mil novecientos ochenta.—DOY FE.—Tercer Secretario de Acuerdos del Juzgado Tercero de lo Civil, Lic. Marco Antonio Ovando Santos.—Rúbrica.

2955.—28 junio, 8 y 17 julio.

JUZGADO 3o. DE LO CIVIL DE PRIMERA INSTANCIA

DISTRITO DE TEXCOCO

EDICTO

CENOBIO Y JESUS ORTIZ GONZALEZ:

BENJAMIN MARQUEZ MARTINEZ, en el expediente número 3352/979, que se tramita en este Juzgado, le demanda en la vía ordinaria Civil, la Usucapión del lote número 3, Manzana 47, colonia General José Vicente Villada de este Municipio; que mide y linda: AL NORTE: 21.50 metros con lote 2; AL SUR: 21.50 metros, con lote 4; AL ORIENTE: 10.00 metros con calle once; AL PONIENTE: 10.00 metros con lote 28, con una superficie de 215.00 metros cuadrados. Ignorándose su domicilio se le emplaza para que comparezca a Juicio dentro de los treinta días siguientes a la última publicación de este edicto, quedando en la Secretaría de este Juzgado a su disposición, las copias del traslado.

Para su publicación por tres veces de ocho en ocho días en "La Gaceta del Gobierno", que se edita en Toluca, México, se expide el presente en Ciudad Netzahualcóyotl, México, a los quince días del mes de enero de mil novecientos ochenta.—DOY FE.—El Primer Secretario de Acdos. C. Joaquín Ramírez Escamilla.—Rúbrica.

2956.—28 junio, 8 y 17 julio.

JUZGADO 5o. DE LO CIVIL DE PRIMERA INSTANCIA

DISTRITO DE TEXCOCO

EDICTO

MAURO CASTRO, LINO SORIANO, J. GUADALUPE CASTAÑEDA, J. CRUZ BUENDIA, PABLO NEQUIZ LIRA, HILARIO VALENCIA, FELIPE RAMIREZ PERALTA, MGUEL DELGADO SANCHEZ Y J. TRINIDAD ESCALONA:

EUFROCINA ARCE DE REYES en el expediente número..... 454/80, que se tramita en este Juzgado les demanda la Usucapión, del terreno número 36, manzana 76, de la Colonia Agua Azul, Grupo "C", super 23, ubicada en este Municipio que mide y linda; AL NORTE 16.82 metros con lote 35; AL SUR 16.82 metros con lote 37; AL ORIENTE 9.00 metros con calle Lago Guija; AL PONIENTE 9.00 metros con lote 12, con una superficie total de 151.38 metros cuadrados aproximadamente. Ignorándose sus domicilios se les emplaza para que comparezcan a Juicio dentro del término de Treinta días siguientes a la última publicación de este edicto, apercibidos de que si no lo hacen el juicio se seguirá en su rebeldía, quedando a su disposición en la Secretaría de este Juzgado las copias simples de traslado y se les previene para que señalen domicilio dentro de la Colonia Benito Juárez Sur de esta ciudad, ya que de no hacerlo las posteriores se les harán por rotulón.

Para su publicación por tres veces de ocho en ocho días en la Gaceta de Gobierno, que se edita en Toluca, México, se expide el presente en Ciudad Netzahualcóyotl, México, a los diecisiete días de junio de mil novecientos ochenta.—Doy fe.—C. Segundo Secretario de Acuerdos del Juzgado Quinto de lo Civil, P.D. Jesús Chimal Cardoso.—Rúbrica.

2981.—28 Junio, 8 y 17 Julio

JUZGADO DE PRIMERA INSTANCIA

DISTRITO DE TENANCINGO

EDICTO

KURT ANDRES VISETTI VOGELBACH, en representación de su menor hija PATRICIA VISETTI DAL MOLIN, promueve diligencias Información de Dominio, fin acreditar la posesión que dice tener respecto de un inmueble ubicado en el paraje denominado "TEMPANTITLA", al norte de la Cabecera Municipal de Tonatico, México; con las siguientes medidas y colindancias: NORTE 36.00 metros con Kurt, A. Visetti Vogelbach; SUR 36.00 metros, con calle de Obregón. OTE. 29.00 metros con Aristeo Acosta PTE. 30.00 metros con Prolongación de la calle de Hidalgo. Con una superficie de 1,062 M2. Exp. No. 203/80.

Cumplimiento artículo 2898 Código Civil, para su publicación por tres veces de ocho en ocho días en la Gaceta del Gobierno del Estado y en otro periódico local de mayor circulación, editanse Toluca, México, Tenancingo, Méx., a 20 de Junio de 1980.—Doy fe.—C. Secretario, P.J.J. Ascención Mendoza Pineda.—Rúbrica.

2937.—28 Junio, 8 y 17 Julio

JUZGADO MIXTO DE PRIMERA INSTANCIA

DISTRITO DE TENANGO DEL VALLE

EDICTO

IGNACIO PRADO VIEYRA, promueve diligencias información de dominio, respecto de un terreno ubicado en Xalatlaco, Méx., mide y linda Norte 82.00 metros con camino; Sur 115.00 metros con Ignacio Camacho; Oriente 201.00 metros con Suc. de Epifanio González; Poniente 185.00 metros con Suc. de Trinidad Gutiérrez. El C. Juez dio entrada promoción ordenando su publicación por tres veces de tres en tres días en periódicos Gaceta del Gobierno y Noticiero, Tenango del Valle, Méx., a 21 junio 1980.—Doy fe.—El Secretario del Juzgado, Lic. Fernando Mendieta Carbajal.—Rúbrica.

3084.—3, 8 y 10 Julio

JUZGADO 2o. DE LO CIVIL DE PRIMERA INSTANCIA

DISTRITO DE TEXCOCO

EDICTO

EXP. NUM. 429/80
PRIMERA SECRETARIA.

ANGELA FIDENCIA RODRIGUEZ DE AGUIRRE, promueve diligencias de INMATRICULACION, respecto del inmueble denominado "TEMAZCALTITLA", ubicado en la calle de Aldama número 32, en Los Reyes La Paz, de este Distrito Judicial; que mide y linda: NORTE, 21.00 metros, con Daniel Galindo; SUR, 39.00 metros, con Emma Santillán; ORIENTE, 60.30 metros con calle Aldama; PONIENTE, en tres líneas; la primera de 27.55 metros con Felipe Aranda y Juana Méndez; sigue un Norte de 5.00 metros continúa al Poniente, la segunda línea en 10.75 metros ambas con propiedad del señor Antonio García Méndez; sigue otro Norte en 2.95 metros y la tercera línea al Poniente en 19.00 metros lindando estos dos últimos lados con Ismael Ortiz Alonso; con superficie aproximada de 1,546.20 M2.

Publíquese por tres veces de diez en diez días, en la Gaceta del Gobierno y en el periódico de mayor circulación que se edite en la ciudad de Toluca.—Texcoco, Estado de México, a veintiocho de mayo de mil novecientos ochenta.—DOY FE.—Primer Secretario, C. Araceli Monroy Ramírez.—Rúbrica.

2657.—14, 26 junio y 8 julio

JUZGADO MIXTO DE PRIMERA INSTANCIA

DISTRITO DE JILOTEPEC

EDICTO

MELESIO HERRERA ROBLEDO.

MAXIMILIANO ALVARADO LARA en el expediente número 109/980, que se tramita en este Juzgado, le demanda en la vía Ordinaria Civil, la Usucapión de dos predios ubicados en Ranchería de Ruano Municipio de Polotitlán, Distrito de Jilotepec, México que se describen: Primer predio: Norte 199.00 metros con carretera México—Querétaro; Sur 350.00 Camino Vecinal; Oriente 205.00 metros Basilio Hernández y Poniente 168.00 metros José Narvaez.

Segundo Predio: Norte 40.80 metros con José Narvaez Sánchez y Tomasa Silva; Sur 295.00 metros con Carretera México—Querétaro; Oriente 287.00 metros con José Narvaez y Poniente 157.00 metros con José Narvaez Sánchez. Superficie 4-18-91 Hs. y 2-81-71 Hs. respectivamente. Ignorándose su domicilio se le emplaza para que comparezca a juicio, dentro de los treinta días siguientes a la última publicación de este edicto, quedando en la Secretaría de este Juzgado a su disposición copias del traslado.

Para su publicación por tres veces de ocho en ocho días en la Gaceta del Gobierno se edita Toluca, México, se expide presente en Jilotepec, México, a 23 de junio de 1980.—Doy fe.—El Secretario del Juzgado, J. Guadalupe Florencio Valencia.—Rúbrica.

2974.—28 Junio, 8 y 17 Julio

JUZGADO MIXTO DE PRIMERA INSTANCIA

DISTRITO DE TENANGO DEL VALLE

EDICTO

J ASCENCION VELAZQUEZ VELAZQUEZ, promueve diligencias de información de dominio respecto un sitio ubicado en Chapultepec, Méx., mide y linda: Norte 33.40 metros con Alfonso Hernández; Sur 33.40 metros con Agapito César; Oriente 101.80 metros con Cipriana Ramírez; Poniente 101.80 metros con Gorgonio Villegaz. El El C. Juez dio entrada promoción ordenando su publicación por tres veces de tres en tres días en periódicos Gaceta de Gobierno y Noticiero, Tenango del Valle, Méx., 21 junio 1980.—Doy fe.—El Secretario del Juzgado, Lic. Fernando Mendieta Carbajal.—Rúbrica.

3085.—3, 8 y 10 Julio

JUZGADO 3o. DE LO CIVIL DE PRIMERA INSTANCIA

DISTRITO DE TEXCOCO

E D I C T O

AGUAS Y CONSTRUCCIONES, S.A.

INES GAYOSO DE SANCHEZ, en el expediente número 907/980, que se tramita en este Juzgado le demanda en la vía ordinaria Civil la Usucapción del lote de terreno número 40, manzana 35; Colonia Agua Azul Grupo C. Super 23, ubicado en este Municipio que mide y linda; AL NORTE 16.82 metros con lote 39; AL SUR 16.82 metros con lote 41; AL ORIENTE 9.00 metros con calle Lago Constanza; AL PONIENTE 9.00 metros con lote 15. Ignorándose su domicilio se le emplaza para que comparezca a juicio dentro del término de treinta días siguientes a la última publicación de este edicto, quedándose a su disposición en la Secretaría de este Juzgado las copias simples de traslado.

Para su publicación por tres veces de ocho en ocho días en la Gaceta de Gobierno, que se edita en Toluca, Méx., se expide el presente en Ciudad Netzahualcóyotl, México, a los diez días del mes de junio de mil novecientos ochenta.—Doy fe.—Tercer Secretario de Acuerdos del Juzgado Tercero Civil, Lic. Marco Antonio Ovando Santos.—Rúbrica.

2984.—28 Junio, 8 y 17 Julio

JUZGADO 3o. DE LO CIVIL DE PRIMERA INSTANCIA

DISTRITO DE TEXCOCO

E D I C T O

LYDA SANVICENTE VDA. DE HAHN, ALBACEA DE LA SUCESION DEL LIC. CESAR AUGUSTO HAHN CARDENAS.

MARTIN LOZANO CENTENO, en el expediente marcado con el número 909/980 que se tramita en este Juzgado, le demanda en la Vía Ordinaria Civil de Usucapción, del lote de terreno número 30, manzana 49, de la colonia El Sol de esta Ciudad Netzahualcóyotl, México, que mide y linda: AL NORTE 20.75 metros con lote 29; AL SUR 20.75 metros con 2a. avenida; AL ORIENTE 10.00 metros con calle 13; AL PONIENTE 10.00 metros con lote 15; con una superficie de 207.50 metros cuadrados. Ignorando su domicilio se le emplaza para que comparezca a juicio dentro de los treinta días siguientes a la última publicación de este edicto, quedando en la secretaría de este Juzgado a su disposición las copias del traslado.

Para su publicación por tres veces de ocho en ocho días, en la Gaceta del Gobierno, que se edita en Toluca, Méx., se expide el presente en Cd. Netzahualcóyotl, México, a los nueve días del mes de junio de mil novecientos ochenta.—Doy fe.—El C. Tercer Secretario de Acuerdos, Lic. Marco Antonio Ovando Santos.—Rúbrica.

2985.—28 Junio 8 y 17 julio

JUZGADO 3o. DE LO CIVIL DE PRIMERA INSTANCIA

DISTRITO DE TEXCOCO

E D I C T O

RUBEN ROCHA CASTAÑEDA.

ALFONSO ZENTENO SOLANO, en el expediente 674/980 que se tramita en este juzgado le demanda en la vía ordinaria civil la Usucapción, del lote de terreno número 44, manzana 46, manzana 46; Colonia Metropolitana II Sección, ubicado en este Municipio que mide y linda: AL NORTE 8.00 mts. con lote 9; AL SUR 8.00 mts. calle Alameda Central; AL ORIENTE 20.00 mts. con lote 43; AL PONIENTE 20.00 mts. con lote 45. Ignorándose su domicilio se le emplaza para que comparezca a juicio dentro del término de treinta días siguientes a la última publicación de este edicto, quedándose a su disposición en la secretaría de este juzgado las copias simples de traslado.

Para su publicación por tres veces de ocho en ocho días en la Gaceta de Gobierno, que se edita en Toluca, Méx., se expide el presente en Ciudad Netzahualcóyotl, México, a los dos días del mes de junio de mil novecientos ochenta.—DOY FE.—Tercer Secretario de Acuerdos del Juzgado Tercero de lo Civil, Lic. Marco Antonio Ovando Santos.—Rúbrica.

2986.—28 Junio, 8 y 17 Julio.

JUZGADO 5o. DE LO CIVIL DE PRIMERA INSTANCIA

DISTRITO DE TLALNEPANTLA

E D I C T O

EXP. NUM. 710/80
PRIMERA SECRETARIA

JUAN CARLOS GONZALEZ RODRIGUEZ.

LUZ MARIA PEREZ BARAJAS, promueve demanda de Divorcio Necesario en contra de Juan Carlos González Rodríguez, persona que se ignora su paradero, por lo que con fundamento en el artículo 194 del Código de Procedimientos Civiles, hágase saber que debe presentarse dentro del término legal de treinta días, a contestar la demanda instaurada en su contra, contados a partir del día siguiente al de la última publicación en este, quedando las copias simples de la misma en esta Secretaría a su disposición, con el apercibimiento legal que de no hacerlo se seguirá el juicio en su rebeldía, haciéndosele las posteriores notificaciones en términos de los artículos 195 y 195 del Código de Procedimientos Civiles.

Publíquese por tres veces de ocho en ocho días, en el periódico Gaceta de Gobierno del Estado. Dado en Naucalpan de Juárez, Méx., a los dieciocho días del mes de junio de mil novecientos ochenta.—Doy fe.—C. Primer Secretario de Acuerdos, Braulio Carrillo Díaz.—Rúbrica.

2980.—28 Junio, 8 y 17 Julio

JUZGADO 5o. DE LO CIVIL DE PRIMERA INSTANCIA

DISTRITO DE TEXCOCO

E D I C T O

FRACCIONAMIENTOS POPULARES:

GONZALO HERRERA RAMIREZ, en el expediente número 470/80 que se tramita en este Juzgado le demanda la Usucapción, del terreno número 31, manzana 30, de la Colonia Loma Bonita, ubicada en este Municipio, que mide y linda; AL NORTE 19.95 metros con lote 30; AL SUR 20.00 metros con lote 32; AL ORIENTE 1.00 metros con calle Miguel Hidalgo; AL PONIENTE 10.00 metros con lote 13 con una superficie total de 199.75 metros cuadrados aproximadamente. Ignorándose su domicilio se le emplaza para que comparezca a juicio dentro del término de treinta días siguientes a la última publicación de este edicto, apercibido de que si no lo hace el juicio se seguirá en su rebeldía, quedando a su disposición en la Secretaría del Juzgado las copias simples de traslado y se le previene para que señale domicilio dentro de la Colonia Benito Juárez Sur de esta ciudad, ya que de no hacerlo, las posteriores se les harán por Rotulación.

Para su publicación por tres veces de ocho en ocho días en la Gaceta de Gobierno, que se edita en Toluca, México, se expide el presente en Ciudad Netzahualcóyotl, México, a los diecisiete días de junio de mil novecientos ochenta.—Doy fe.—C. Segundo Secretario de Acuerdos del Juzgado Quinto de lo Civil, P.D. Jesús Chimal Cardoso.—Rúbrica.

2982.—28 Junio, 8 y 17 Julio

JUZGADO DE PRIMERA INSTANCIA

DISTRITO DE OTUMBA

E D I C T O

GUILLERMO OLMEDO PEREZ, promueve INFORMACION AD-PERPETUAM, respecto del predio urbano sin construcción denominado "TEIPAN", ubicado en el pueblo de Jaltepec, del Municipio de Axapusco, de este Distrito de Otumba, México, con superficie de 418.50 M2. y los siguientes linderos: NORTE, 17.00 mts., con Lucio Olmedo Espinosa; SUR, 12.50 mts., con Calle; SURESTE, 12.00 mts., con Calle; ORIENTE, 24.00 mts., con Lucio Olmedo Espinosa; y PONIENTE, 17.00 mts., con Lorenzo Olmedo Pérez.

Se expide el presente Edicto para su publicación por tres veces de 3 en 3 días en la Gaceta de Gobierno del Estado y en el periódico de mayor circulación que se editan en la Ciudad de Toluca, México, a los veinticuatro días de junio de mil novecientos ochenta.—Doy fe.—El Secretario del Juzgado, C. Sotero Iturbe Sánchez.—Rúbrica.

3105.—3, 8 y 10 julio.

JUZGADO SEGUNDO DE LO CIVIL

DISTRITO DE TOLUCA

E D I C T O

SEGUNDA SECRETARIA

AMBROSIO MILLAN REYES, promueve Información de Dominio Exp. No. 998/980 de un terreno ubicado en Santa Ana Tlapaltitlán, Méx., se encuentra precisamente en la calle de Villada S/N NORTE 76.75 metros con calle José Vicente Villada; SUR 77.79 metros con Elena Peralta; ORIENTE 28.88 metros con Rosa Jiménez y AL PONIENTE 28.75 metros con Ma. del Carmen Guzmán y Ambrosia Peralta, para su publicación Gaceta de Gobierno y otro periódico de mayor circulación en esta ciudad por tres veces de tres en tres días con el objeto de que si alguna persona se cree con derecho sobre el inmueble lo deduzca en términos de Ley.—Toluca, Méx., a 24 de junio de 1980.—Doy fe. El Secretario, **C.E. Arturo Camacho Contreras.**—Rúbrica.

3089.—3, 8 y 10 Julio

JUZGADO MIXTO DE PRIMERA INSTANCIA

DISTRITO DE TENANGO DEL VALLE

E D I C T O

MARGARITA TALAVERA DIAZ, promueve Información de Dominio respecto dos inmuebles ubicados en Tenango del Valle, Méx., con las siguientes medidas. Casa ubicada en Abel Zalazar No. 3; AL NORTE 31.63 metros con Sucesión de Ana Ma. Vilchis; SUR dos líneas de 12.15 metros y otra de 19.90 metros con David Arellano; ORIENTE 19.55 metros con J. Trinidad Arellano; PONIENTE dos líneas una de 3.55 metros con David Arellano y 16.00 metros con calle de Abel Zalazar. Terreno de labor NORTE 53.00 metros con carril; SUR 62.00 metros con carril; ORIENTE 263.00 metros con Alfredo Gómez PONIENTE 263.00 metros con Francisco Martínez Cortez. Sup. Total 16,437.50 metros cuadrados. Para su publicación tres veces de tres en tres días en Gaceta de Gobierno y otro mayor circulación en términos del Art. 2898 del Código Civil.—Tenango del Valle, Méx., a 30 de Mayo de 1980.—Doy fe.—C. Secretario, **Lic. Fernando Mendieta Carbajal.**—Rúbrica.

3090.—3, 8 y 10 Julio

JUZGADO MIXTO DE PRIMERA INSTANCIA

DISTRITO DE TENANGO DEL VALLE

E D I C T O

VICTORIA TALAVERA DIAZ, promueve información de dominio respecto de un terreno ubicado en Tenango del Valle, Méx. con las siguientes medidas NORTE 57.40 metros con Carril; Sur 57.40 metros con Carril; ORIENTE 262.00 metros con Francisco Cuevas PONIENTE 262.00 metros con Diego Juárez Con Sup. total de 15,039.00 METROS CUADRADOS. Para su publicación tres veces de tres en tres días en Gaceta del Gobierno y Ocho Columnas de Toluca, en términos del Art. 2898 del Código Civil.—Tenango del Valle, Méx., a 30 de mayo de 1980.—Doy fe.—C. Secretario, **Lic. Fernando Mendieta Carbajal.**—Rúbrica.

3091.—3, 8 y 10 Julio

JUZGADO MIXTO DE PRIMERA INSTANCIA

DISTRITO DE TENANGO DEL VALLE

E D I C T O

EDUARDO TALAVERA DIAZ, promueve Información de Dominio respecto de tres terrenos ubicados Tenango del Valle, Méx., con las siguientes medidas EL CHARCO: AL NORTE 226.00 metros con Precipio Bohadilla, AL SUR 231.00 metros con Eduardo Talavera; AL ORIENTE 31.00 metros con J. Trinidad Arellano; AL PONIENTE 28.00 metros con Margarita Arellano y Margarita Díaz Mendoza; Sup. total 6,772.00 M2.

EL ALMUDITO: NORTE 15.60 metros con carril; SUR 15.60 metros con carril; ORIENTE 262.00 metros con José Pineda; PONIENTE 262.00 metros con Alfredo Gómez; Sup. total 4,087.20 metros cuadrados. Terreno de labor. Norte 29.00 metros con carril; SUR 29.00 metros con carril; ORIENTE 263.00 metros con Joaquín Castro; PONIENTE 263.00 con Margarita Arias. Sup. total 7,627.00 metros cuadrados. Para su publicación tres veces de tres en tres días en Gaceta del Gobierno y Ocho Columnas de Toluca, Méx. a 30 de mayo de 1980.—Doy fe.—C. Secretario, **Lic. Fernando Mendieta Carbajal.**—Rúbrica.

3092.—3, 8 y 10 Julio

JUZGADO DE PRIMERA INSTANCIA

DISTRITO DE TEXCOCO

E D I C T O

CATALINA MORALES VIUDA DE RODRIGUEZ, promueve Diligencias de INFORMACION AD-PERPETUAM, respecto de terreno de los llamados de común repartimiento denominado "CARMENTIALES", ubicado en términos de la Población de Tequisistlán, Municipio de Tezoyuca de este Distrito Judicial que mide y linda: AL NORTE: En dos lados mide el primero 11.30 mts, y linda con Cipriano Martínez, el segundo 13.40 mts., y linda con Náu López Romero; AL NORESTE: 13.40 mts., con Miguel Ochoa Flores; AL ORIENTE: 40.36 mts., con Zanja y Angel Flores de Hernández; AL PONIENTE: 42.70 mts., con el propio vendedor señor Buena-ventura Morales Pineda.

Para su publicación por tres veces de tres en tres días en la Gaceta del Gobierno y en el Noticiero que se editan en Toluca, México, se expide en Texcoco, México, a los dieciocho días del mes de junio de mil novecientos ochenta.—Doy fe.—El C. Primer Secretario de Acos. **Lic. Arturo Espinosa García.**—Rúbrica.

3098.—3, 8 y 10 julio.

JUZGADO DE PRIMERA INSTANCIA

DISTRITO DE TENANCINGO

E D I C T O

VICENTE LECHUGA MANTERNACH, en su carácter de apoderado de la señora MARIA TERESA MORODO SANTAMARIA DE DIEZ, Promueve Diligencias INFORMACION DE DOMINIO, fin acreditar la posesión que dice tener respecto de un inmueble de común repartimiento ubicado en el Cuartel número dos barrio de Santa Catarina de la Cabecera Municipal de Ixtapan de la Sal, México, conocido con el nombre de "EL CERRITO", con las siguientes medidas y colindancias: NORTE 50.00 metros con NEMESIO DIEZ; SUR 50.00 metros, con JOSE VERGARA TORRESCANO. OTE 8.00 metros con CARRETERA IXTAPAN ZACUALPAN. PTE. 4.00 metros con NEMESIO DIEZ. Con una superficie de 300.00 M2. Exp. No. 199/80.

Cumplimiento Art. 2898 Código Civil en vigor; para su publicación por tres veces de tres en tres días en la Gaceta de Gobierno del Estado y en otro periódico local de mayor circulación, editarse Toluca, México, Tenancingo, México, a 20 de junio de 1980.—Doy fe.—C. Secretario, **P.J.J. Ascención Mendoza Pineda.**—Rúbrica

3086.—3, 8 y 10 Julio

JUZGADO 3o. DE LO CIVIL DE PRIMERA INSTANCIA

DISTRITO DE TEXCOCO

E D I C T O

MARIA AMALIA MURO GARCIA,

ROGELIO ZAMORA HERNANDEZ, en el expediente 617/980, que se tramita en este Juzgado le demanda en la vía Ordinaria Civil la Usucapción del lote de terreno número 15, manzana 58, Colonia General José Vicente Villada, ubicado en este municipio que mide y linda: AL NORTE 21.50 metros con lote 14; AL SUR 21.50 metros con lote 16; AL ORIENTE 10.00 metros con calle Tlalpan; AL PONIENTE 10.00 metros con lote 36. Ignorándose su domicilio se le emplaza para que comparezca a juicio dentro del término de treinta días siguientes a la última publicación de este edicto, quedándose a su disposición en la Secretaría de este Juzgado las copias simples de traslado.

Para su publicación por tres veces de ocho en ocho días en la Gaceta de Gobierno, que se edita en Toluca, Méx., se expide el presente en Ciudad Netzahualcóyotl, México, a los diecisiete días del mes de junio de mil novecientos ochenta.—Doy fe.—Tercer Secretario de Acuerdos del Juzgado Tercero de lo Civil, **Lic. Marco Antonio Ovando Santos.**—Rúbrica.

2983.—28 Junio, 8 y 17 Julio

JUZGADO 4o. DE LO CIVIL DE PRIMERA INSTANCIA

DISTRITO DE TEXCOCO

EDICTO

PRIMERA SECRETARIA
Exp. Núm. 481/80.

CENOBIO Y JESUS ORTIZ GONZALEZ.

FAUSTO PINEDA AMARO, le demanda en la vía ordinaria civil, la Usucapión, del lote de terreno Núm. 21, de la manzana 27, de la Col. General José Vicente Villada, que mide y linda al NORTE. 21.50, Mts. con Lote 22, AL SUR. 21.50 Mts. con lote 20.—AL OTE. 10.00 Mts. con Lote 10, AL PTE.—10.00 Mts. con calle Balbuena, se le hace saber que deberá apersonarse en el juicio en el término de 30 días contados del siguiente al de la última publicación quedando a su disposición en la Secretaría las copias de traslado de la demanda y apercibido de que de no comparecer por sí o por apoderado se seguirá el juicio en rebeldía.

Publíquense por tres veces de ocho en ocho días, en la Gaceta del Gobierno del Estado, Cd. Nezahualcóyotl, México, a 9 de junio de mil novecientos ochenta.—El C. Primer Secretario, Lic. Fernando Galván Romero.—Rúbrica. 2948.—28 junio, 8 y 17 julio.

JUZGADO 4o. DE LO CIVIL DE PRIMERA INSTANCIA

DISTRITO DE TEXCOCO

EDICTO

PRIMERA SECRETARIA
Exp. Núm. 479/980.

CENOBIO Y JESUS ORTIZ GONZALEZ.

ESTANISLAO TELLES MENDOZA, le demanda en la vía ORDINARIA CIVIL, LA USUCAPION del lote de terreno No. 19 de la manzana 29 de la Col. General José Vicente Villada, que mide y linda al NORTE. 21.50 Mts. con lote 20. AL SUR, 21.50 Mts. con lote 18, AL OTE. 10.00 Mts. con lote 12, AL POTE. 10.00 Mts. con calle Río Blanco, se le hace saber que deberá apersonarse en el juicio en el término de 30 días contados del siguiente al de la última publicación quedando a su disposición en la Secretaría las copias de traslado de la demanda y apercibido de que de no comparecer por sí o por apoderado se seguirá el juicio en rebeldía.

Publíquense por tres veces de ocho en ocho días, en la Gaceta del Gobierno del Estado, Cd. Nezahualcóyotl, Méx., a 8 de junio de 1980.—Doy fe.—El C. Primer Secretario, Lic. Fernando Galván Romero.—Rúbrica. 2949.—28 junio, 8 y 17 julio.

JUZGADO 4o. DE LO CIVIL DE PRIMERA INSTANCIA

DISTRITO DE TEXCOCO

EDICTO

Expediente Núm. 472/80
SEGUNDA SECRETARIA

FRACCIONAMIENTOS Y CONSTRUCCIONES
REFORMA, S.A.

HILARIO HERNANDEZ ANGOA, le demanda en la vía ordinaria Civil la USUCAPION, del lote de terreno número 24 de la Manzana 59, de la Colonia REFORMA de esta Ciudad, que mide y linda: AL NORTE, 15.00 Mts. con lote 25; AL SUR, 15.00 Mts. con lote 23; AL ORIENTE, 8.00 Mts. con lote 9; AL PONIENTE, 8.00 Mts. con Calle Poniente 4. Se le hace saber que deberá apersonarse en el juicio en el término de treinta días contados del siguiente al de la última publicación quedando a su disposición en la secretaria las copias de traslado de la demanda y apercibido de que de no comparecer por sí o por apoderado se seguirá el juicio en rebeldía.

Publíquense por tres veces de ocho en ocho días en la Gaceta del Gobierno del Estado, Ciudad Nezahualcóyotl, México, a 16 de junio de 1980.—Doy fe.—El C. Segundo Secretario, Lic. Luis Muñoz Robles.—Rúbrica. 2950.—28 junio, 8 y 17 julio.

JUZGADO 4o. DE LO CIVIL DE PRIMERA INSTANCIA

DISTRITO DE TEXCOCO

EDICTO

Exp. Núm. 1695/979.
PRIMERA SECRETARIA

JUSTINO FERNANDEZ MIRANDA Y MALAQUIAS MEDINA,
ALICIA ORTIZ PALMA DE GYVES.

CONCEPCION RAMIREZ DE PEREZ, le demanda en la vía ordinaria civil la USUCAPION, del lote de terreno número 1, de la manzana 180 de la Colonia Estado de México, que mide y linda al NORTE 21.50 mts. con Primera Avenida. AL SUR 21.50 mts. con lote 2, AL OTE. en 10.00 Mts. con calle 12, AL PEE. en 10.00 Mts. con lote 29, se le hace saber que deberá apersonarse en el juicio en el término de 30 días contados del siguiente al de la última publicación quedando a su disposición en la Secretaría las copias de traslado de la demanda y apercibido de que de no comparecer por sí o por apoderado se seguirá el juicio en rebeldía.

Publíquense por tres veces de ocho en ocho días, en la Gaceta del Gobierno del Estado, Cd. Nezahualcóyotl, México a 27 de mayo de 1980.—Doy fe.—El C. Primer Secretario, Lic. Fernando Galván Romero.—Rúbrica.

2951.—28 junio, 8 y 17 julio.

JUZGADO 1o. DE LO CIVIL DE PRIMERA INSTANCIA

DISTRITO DE TLALNEPANTLA

EDICTO

SR. FELIPE LOPEZ:

Se le hace saber que se ha presentado a este Juzgado SALVADOR ELIAS MARTINEZ ROMERO demandando en Juicio Ordinario Civil el OTORGAMIENTO DE ESCRITURA del inmueble denominado "LA VENTA" ó "EL DEPOSITO", (Expediente número 458/85) y en virtud de ignorarse su domicilio, por auto de dieciocho de abril del año en curso el C. Juez ordenó emplazarlo por medio de Edictos que se publicarán en la Gaceta de Gobierno del Estado por tres veces de ocho en ocho días, haciéndole saber que debe presentarse dentro del término de Treinta días, contados del siguiente de la última publicación a contestar la demanda que se le formula, apercibido que si pasado ese término no comparece por sí, por Apoderado o por Gestor que pueda representar, seguirá el juicio en su rebeldía y se le harán las notificaciones por medio de Lista y Boletín Judicial, quedando las copias simples a su disposición en la Secretaría.

Tlalnepanlla, México, a veintisiete de mayo de mil novecientos ochenta.—Doy fe.—El Segundo Secretario, C. Félix A. Gray Camacho.—Rúbrica.

2743.—19, 28 Junio y 8 Julio

JUZGADO DE PRIMERA INSTANCIA

DISTRITO DE OTUMBA

EDICTO

LUIS EDUARDO ALTAMIRANO PIOLLE, promueve Información Ad-Perpetuum, respecto de dos terrenos rústicos denominados "NEXTLALPA" y "NEXTLALPA", ubicados en términos del pueblo de Reyes Acozac, del Municipio de Tecamac, de este Distrito de Otumba, México, con superficie el primero de 3,238.24 M2., y los siguientes linderos: NORTE, 43.00 mts., con Jerónimo García; SUR, 31.70 mts., con Luis Eduardo Altamirano Piolle; ORIENTE, 86.40 mts., con Vía del Ferrocarril; y PONIENTE, 87.00 mts., con camino. Y el segundo tiene una superficie de 8,840.92 M2., y los siguientes linderos: NORTE, 108.40 mts., con sucesión de Isidro Tenorio; SUR, 118.00 mts., con Lucio Rivera; ORIENTE, 75.00 mts., con Agripina Meléndez; y PONIENTE, 81.20 mts., con Vía del Ferrocarril.

Se expide el presente Edicto para su publicación por tres veces de 3 en 3 días en la Gaceta del Gobierno del Estado y en el periódico de mayor circulación que se editan en la ciudad de Toluca, México, a los veinticuatro días de junio de mil novecientos ochenta.—Doy fe.—El Secretario del Juzgado, C. Sotero Iturbide Sánchez.—Rúbrica. 3106.—3, 8 y 10 julio.

JUZGADO DE PRIMERA INSTANCIA

DISTRITO DE OTUMBA

EDICTO

ENEDINA MORALES PEREZ DE RIVERO, promueve INFORMACION AD-PERPETUAM, respecto del predio urbano sin construcción denominado "ANIMAS", ubicado en el Pueblo de San Francisco Cuatliquixca, del Municipio de Tecamac, de este Distrito de Otumba, México, con superficie de 2,009.45 M², y los siguientes linderos: NORTE, en línea quebrada de 43.20 mts., con Luis Rodríguez Juárez y María de la Luz Rangel; SUR, 44.50 mts., con Antonio Linares; ORIENTE, 54.60 mts., con Hugo Enciso Díaz y Juan Rivero Martínez; y PONIENTE, 35.00 mts., con carretera México-Pachuca.

Se expide el presente edicto para su publicación por 3 veces de 3 en 3 días en la Gaceta de Gobierno del Estado y el periódico de mayor circulación que se editan en la Ciudad de Toluca, México, a veintitrés de junio de mil novecientos ochenta.—Doy fe.—El Secretario del Juzgado. **C. Sotero Iturbe Sánchez**.—Rúbrica.

3107.—3, 8 y 10 julio.

JUZGADO DE PRIMERA INSTANCIA

DISTRITO DE OTUMBA

EDICTO

JOSE HERNANDEZ RODRIGUEZ, promueve INFORMACION AD-PERPETUAM, respecto del predio urbano con casa en el construida denominado "XACALCO", ubicado en el pueblo de San Pablo Tecatco, del Municipio de Tecamac, de este Distrito de Otumba, México, con superficie de 918.00 M², y los siguientes linderos: NORTE, 27.00 mts., con Guadalupe Ortiz; SUR, 27.00 mts., con calle; ORIENTE, 34.00 mts., con Alfonso Ramírez; y PONIENTE, 34.00 mts., con Margarita Santamaria. Ocupando la construcción una superficie de 64.00 M².

Se expide el presente edicto para su publicación por 3 veces de 3 en 3 días en la Gaceta de Gobierno del Estado y el periódico de mayor circulación que se editan en la Ciudad de Toluca, México, a veintitrés de junio de mil novecientos ochenta.—Doy fe.—El Secretario del Juzgado. **C. Sotero Iturbe Sánchez**.—Rúbrica.

3108.—5, 8 y 10 julio.

JUZGADO DE PRIMERA INSTANCIA

DISTRITO DE OTUMBA

EDICTO

CUTBERTO ALVAREZ ALVAREZ, promueve INFORMACION AD-PERPETUAM, respecto del predio urbano con casa habitación en el construida denominado "ZACATENCO", ubicado en el pueblo de San Lucas Xolox, del Municipio de Tecamac, de este Distrito de Otumba, México, con superficie de 750.00 M², y los siguientes linderos: NORTE, 24.00 mts., con Martín Uribe; SUR, 26.00 mts., con María Hernández; ORIENTE, 30.00 mts. con Calle; y PONIENTE, 30.00 mts., con María Hernández. Ocupando la construcción una superficie de 20.00 M².

Se expide el presente Edicto para su publicación por 3 veces de 3 en 3 días en la Gaceta del Gobierno del Estado y en el periódico de mayor circulación que se editan en la Ciudad de Toluca, México, a diecisiete de junio de mil novecientos ochenta.—Doy fe. El Secretario del Juzgado. **C. Sotero Iturbe Sánchez**.—Rúbrica.

3109.—3, 8 y 10 julio.

JUZGADO DE PRIMERA INSTANCIA

DISTRITO DE OTUMBA

EDICTO

MIGUEL SANTILLAN MENA, promueve INFORMACION AD-PERPETUAM, respecto del predio urbano sin construcción, denominado "TEZOMPA", ubicado en el pueblo de San Lucas Xolox, del Municipio de Tecamac, de este Distrito de Otumba, México, con superficie de 452.20 M², y los siguientes linderos: NORTE, 33.50 mts., con calle Morelos; SUR, 34.50 mts., con Francisco Santillán Escalona; ORIENTE, 11.60 mts., con Mariano Meléndez; y PONIENTE, 15.00 mts., con Felipe de Jesús Santillán Mena.

Se expide el presente Edicto para su publicación por tres veces de 3 en 3 días en la Gaceta del Gobierno del Estado y en el periódico de mayor circulación que se editan en la Ciudad de Toluca, México, a los diecisiete días de junio de mil novecientos ochenta.—Doy fe.—El Secretario del Juzgado. **C. Sotero Iturbe Sánchez**.—Rúbrica.

3110.—3, 8 y 10 julio.

JUZGADO 3o. DE LO CIVIL DE PRIMERA INSTANCIA

DISTRITO DE TEXCOCO

EDICTO

PAUL ROMERO ERAZO.

JERONIMO RICARDO MENDOZA GARCIA, en el expediente marcado con el número 967/980, que se tramita en este Juzgado, demanda en la vía Ordinaria Civil, la Usucapión del lote de terreno No. 5 manzana 14 Col. Romero de este Municipio, que mide y linda: Al Norte 17.00 metros con lote 6; Al Sur 17.00 metros y linda con el lote 4; Al Oriente 9.00 metros con lote 10 y al Poniente 9.00 metros con calle de Lindavista, con una superficie de 183.00 metros cuadrados. Ignorando su actual domicilio se le emplaza para que comparezca a juicio dentro de los treinta días siguientes a la última publicación de este edicto, quedando a su disposición en la Secretaría de este Juzgado las copias del traslado respectivas.

Para su publicación por tres veces de ocho en ocho días en la Gaceta del Gobierno del Estado de México, que se edita en dicha ciudad, se expide el presente en Ciudad Netzahualcóyotl, México, a veinticuatro de junio de mil novecientos ochenta.—Doy fe.—El Tercer Secretario de Acuerdos del Juzgado Tercero Civil.—Lic. **Marco Antonio Ovando Santos**.—Rúbrica.

2970.—29 Junio, 8 y 17 Julio

JUZGADO 3o. DE LO CIVIL DE PRIMERA INSTANCIA

DISTRITO DE TEXCOCO

EDICTO

CENOBIO Y JESUS ORTIZ GONZALEZ,

MIGUEL MODESTO HERNANDEZ VILLA Y RUFINA HERNANDEZ VILLA, en el expediente marcado con el número 1016/980, que se tramita en este Juzgado, le demanda en la Vía Ordinaria Civil de "USUCAPION", del lote de terreno número 10, manzana 61, de la Colonia General José Vicente Villada de este Municipio; que mide y linda: Al norte 21.50 metros con lote 9; Al sur 21.50 metros con lote 11; Al oriente 10.00 metros con calle Lindavista; y al Poniente 10.00 metros con lote 4; Ignorando su domicilio se les emplaza para que comparezcan a juicio dentro de los treinta días siguientes a la última publicación de este edicto, quedando en la Secretaría de este Juzgado, a su disposición las copias del traslado.

Para su publicación por tres veces de ocho en ocho días en la Gaceta del Gobierno, que se edita en Toluca, Méx., se expide el presente en Cd. Netzahualcóyotl, México, a los diez días del mes de junio de mil novecientos ochenta.—DOY FE.—El C. Primer Secretario de Acos. Lic. **Joel Barzalobre S.**—Rúbrica.

2957.—28 junio, 8 y 17 julio.

AVISOS ADMINISTRATIVOS Y GENERALES

INMOBILIARIA TOTOLICA, S.A.

Tlalnepantla, Estado de México.

AVISO DE TRANSFORMACION DE SOCIEDAD

En asamblea extraordinaria de accionistas de Inmobiliaria Totolica, S.A. celebrada el 12 de Septiembre de 1979, se resolvió transformar el régimen de capital de la sociedad, de capital fijo a capital variable. En tal virtud, el capital social mínimo se fijó por la cantidad de \$ 12,200,000.00 M.N., y el capital máximo ilimitado.

De conformidad con el artículo 223 de la Ley General de Sociedades Mercantiles, se publica a continuación el balance de Inmobiliaria Totolica, S.A. practicado el 31 de Diciembre de 1979.

Lic. **Juan José Ortega**.—Rúbrica.Secretaría del Consejo
de Administración.

Tlalnepantla, Estado de México, a 4 de Julio de 1980

3220.—8 Julio

2.

CARTON FERRADO, S. A. de C. V.

ESTADO DE SITUACION FINANCIERA AL 31 DE AGOSTO DE 1979

ACTIVO

<u>CIRCULANTE:</u>	
Efectivo en Caja y Bancos	
Cuentas por cobrar a clientes	
Deudores Diversos	
Inventarios: (Al costo que no excede el valor de mercado) (NOTA B-1)	
Materias Primas	
Producción en Proceso	
Productos Terminados	
Suma el Circulante	
<u>MUEBLES, PLANTA Y EQUIPO (NETO) (NOTAS B-2 Y C)</u>	
Maquinaría y Equipo	
Muebles y Enseres	
Equipo de Transporte	
<u>CARGOS DIFERIDOS: (NETO) (NOTAS B-3 Y D)</u>	
Mejoras en Propiedad Ajena	
Gastos por Amortizar	

PASIVO

<u>A CORTO PLAZO:</u>		
Préstamos bancarios (NOTA E)		
Documentos por pagar		
Proveedores		
Acreedores Diversos		
Impuestos por pagar		
<u>A LARGO PLAZO:</u>		
Préstamos bancarios (NOTA E)		
Documentos por pagar		
<u>OBLIGACIONES CONTINGENTES (NOTAS B-4 Y F)</u>		
<u>CAPITAL CONTABLE</u>		
Capital Social		
Capital Social no exhibido		
Capital pagado		
Reserva legal		
Utilidad del Ejerc. (NOTA G)		

SUMA EL ACTIVO

\$ 20'978,046

SUMA EL PASIVO Y EL CAPITAL

\$ 20'978,046

as notas a los estados financieros que acompañan forman parte integrante de este estado.

Sr. José Sanz Castaño
Director General

Sr. Eduardo Sanz Castaño
Gerente Administrativo

El presente estado de situación financiera, es el que se menciona en mi dictamen sobre los estados financieros de Carton Ferrado, S. A. de C. V., con números al 31 de Agosto de 1979.

México, D. F., a 7 de Noviembre de 1979.

Amando Valera Benito
Amando Valera Benito
Contador Público

Cédula Profesional No. 22091
Registro Auditoría Fiscal Federal No. 2545
Registro Federal de Causantes No. VABA - 451129
Socio de Valera Benito y Asociados, S. C.

" CARTON FORRADO "

ESTADO DE SITUACION FINANCIERA AL 31 DE AGOSTO DE 1978

A C T I V O

P A S I V O

CIRCULANTE:

Efectivo en Caja y Bancos
Cuentas por cobrar a clientes
Deudores Diversos
Inventarios (Al costo que no excede el valor de mercado) (NOTA B-1)
Materias Primas
Producción en Proceso
Productos Terminados
Suma el Circulante

A CORTO PLAZO:

Préstamos bancarios (NOTA E)
Documentos por pagar
Proveedores
Acreedores diversos
Impuestos por pagar

A LARGO PLAZO:

Préstamos Bancarios (NOTA E)

MUEBLES, PLANTA Y EQUIPO (NETO) (NOTAS B-2 Y C)

Maquinaria y Equipo
Muebles y Enseres
Equipo de Transporte

OBLIGACIONES CONTINGENTES (NOTAS B-4 Y F)

CAPITAL CONTABLE

Capital Social \$ 3'000.000
Reserva Legal 74,717
Utilidad Acumulada 1'027,650
Utilidad del Ejercicio (NOTA G) 443,833

CARGOS DIFERIDOS: (NETO) (NOTAS B-3 Y D)

Mejoras en Propiedad Ajena
Gastos por Amortizar

SUMA EL ACTIVO

SUMA DEL PASIVO Y CAPITAL

\$ 891,202
275,194
3'072,859
1'311,766
121,916
5'672,937

980,105

1'436,537
60,977
5,465
1'502,979


162,996
418,317
581,313


\$ 11'199,242

4'546,200

\$ 11'199,242


Las notas a los estados financieros que se acompañan forman parte integrante de este estado.


Sr. José Sanz Pérez
Director General


Sr. Eduardo Sanz Castaño
Gerente Administrativo

El presente estado de situación financiera, es el que se menciona en mi dictamen sobre los estados financieros de Carton Forrado, S. A., con números al 31 de Agosto de 1978

México, D. F., 31 de Enero de 1979


Armando Valera Benito
Contador Público
Cédula Profesional No. 2220
Registro Auditoría Fiscal Federal No. 2545
Registro Federal de Causantes No. V. 451129
Socio de Valera Benito y Asociados S. C.

**DIRECCION GENERAL DE HACIENDA
DELEGACION EJECUTIVA HACENDARIA
DE LA ZONA NORESTE
PRIMERA CONVOCATORIA DE REMATE
SEGUNDA PUBLICACION**

A las Doce horas del día 18 de Julio de mil novecientos ochenta, en el Local que ocupan las Oficinas de la Delegación Ejecutiva Hacendaria de la Zona Noreste, sito en la Avenida Via Morelos Número Esquina con la Avenida Casa Nueva, en la Población y Municipio de Ecatepec de Morelos, Estado de México, se rematará en Primera Almoneda y al mejor postor, en términos de los Artículos 142, 143 y 146 del Código Fiscal vigente en el Estado de México, el Lote 16 de la Manzana 23, de la Lotificación original de la Zona V, de la Desecación del Lago de Texcoco, donde se encuentra ubicado el Asentamiento Humano Irregular conocido popularmente como "16 DE SEPTIEMBRE" o "LA CENTRAL", Propiedad de la Empresa Mercantil denominada CONSTRUCTORA TEXCOCO, S.A., mismo que fué embargado con todo lo que de hecho y por derecho le corresponde, y que tiene una superficie de 100,000.00 metros cuadrados, con las medidas y colindancias que se citan conforme a la Lotificación original: AL NORTE: en aproximadamente 400.00 metros con el Lote 15 de la Manzana 26; AL SUR: en aproximadamente 400.00 metros con el Lote 16 de la Manzana 23; AL ORIENTE: en aproximadamente 250.00 metros con el Lote 18 de la Manzana 23; y AL PONIENTE: en aproximadamente 250.00 metros con el Lote 14 de la Manzana 23.

El inmueble de referencia se encuentra ubicado en la Población y Municipio de Ecatepec de Morelos, Estado de México.

EL INMUEBLE REPORTA EL SIGUIENTE GRAVAMEN.

El citado inmueble fué embargado por concepto de Impuestos y Derechos por Fraccionamientos, que adeuda su Propietaria la Empresa Mercantil denominada CONSTRUCTORA TEXCOCO, S.A., al Fisco del Gobierno del Estado de México, según liquidación que a la fecha asciende a la cantidad de \$17'033,459.00 (DIECISIETE MILLONES TRES MIL CUATROCIENTOS SESENTA Y NUEVE PESOS 00/100 M.N.), más los gastos de Remate, honorarios de Ejecución y vencimientos periódicos que se causen en términos del Artículo 117 del citado Ordenamiento Legal.

Es base para el remate del inmueble anteriormente descrito, la cantidad de \$8'712,500.00 (OCHO MILLONES SETECIENTOS OCHO MIL QUINIENTOS PESOS 00/100 M.N.), valor pericial del mismo y es postura legal la que cubra las dos terceras partes de conformidad con lo dispuesto en los Artículos 145 y 149 del multicitado Código Fiscal. POR LO QUE SE CONVOCAN POSTORES.

NOTA: Hagase las publicaciones y notificaciones de Ley.

ATENTAMENTE.
SUFRAGIO EFECTIVO, NO REELECCION.
EL DELEGADO EJECUTIVO HACENDARIO.
C. RAUL VELEZ GARCIA.

2998.—28 Junio y 8 Julio

A las Diez horas del día Dieciocho de Julio de mil novecientos ochenta, en el Local que ocupan las Oficinas de la Delegación Ejecutiva Hacendaria de la Zona Noreste, sito en la Avenida Via Morelos Número Esquina con la Avenida Casa Nueva, en la Población y Municipio de Ecatepec de Morelos, Estado de México, se rematará en Primera Almoneda y al mejor postor, en términos de los Artículos 142, 143 y 146 del Código Fiscal vigente en el Estado de México, el inmueble donde se encuentra ubicado el Fraccionamiento no autorizado conocido popularmente como "JARDINES DEL TEPEYAC", propiedad de la Empresa Mercantil denominada CONSTRUCTORA TEXCOCO, S.A., mismo que fué embargado con todo lo que de hecho y por derecho le corresponde, el cual tiene una superficie de 925,000.00 metros cuadrados, con las medidas y colindancias que se citan conforme a la Lotificación original: AL NORTE: en aproximadamente 800.00 metros con los Lotes 8 y 5 de la Manzana 25, y 800.00 metros con los Lotes 6 y 8 de la Manzana 27; AL SUR: en dos líneas en aproximadamente 250.00 metros con el Lote 4 de la Manzana 29 y 1,200.00 metros con los Lotes 5, 7 y 9 de la manzana 31; AL ORIENTE: dos líneas, una en aproximadamente 500.00 metros con los lotes 5 y 8 de la manzana 27 y la segunda en aproximadamente 500.00 metros con los Lotes 12 y 13 de la Manzana 29; y AL PONIENTE: en dos líneas, una en aproximadamente 500.00 metros con el Lote 1 de la Manzana 27 y otra en aproximadamente 500.00 metros con los Lotes 4 y 5 de la Manzana 29.

El inmueble de referencia se encuentra ubicado en la Población y Municipio de Ecatepec de Morelos, Estado de México.

EL INMUEBLE REPORTA EL SIGUIENTE GRAVAMEN.

El citado inmueble fué embargado por concepto de Impuestos y Derechos por Fraccionamientos, que adeuda su Propietaria la Empresa Mercantil denominada CONSTRUCTORA TEXCOCO, S.A., al Fisco del Gobierno del Estado de México, según liquidación que a la fecha asciende a la cantidad de \$ 157'792, 995.00 (CIENTO CINCUENTA Y SIETE MILLONES SETECIENTOS NOVENTA Y DOS MIL NOVECIENTOS NOVENTA Y CINCO PESOS 00/100 M.N.), más los gastos de remate, honorarios de ejecución y vencimientos periódicos que se causen en términos del artículo 117 del citado Ordenamiento Legal.

Es base para el remate del inmueble anteriormente descrito, la cantidad de \$ 80'325,000.00 (OCHENTA MILLONES TRESCIENTOS VEINTICINCO MIL PESOS 00/100 M.N.), valor pericial del mismo y es postura legal la que cubra las dos terceras partes de conformidad con lo dispuesto en los Artículos 145 y 149 del multicitado Código Fiscal. POR LO QUE SE CONVOCAN POSTORES.

NOTA: Hagase las publicaciones y notificaciones de Ley.

ATENTAMENTE.
SUFRAGIO EFECTIVO, NO REELECCION.
EL DELEGADO EJECUTIVO HACENDARIO.
C. RAUL VELEZ GARCIA.

2999.—28 Junio y 8 Julio

A las nueve horas del día Dieciocho de Julio de Mil Novecientos Ochenta, en el Local que ocupan las Oficinas de la Delegación Ejecutiva Hacendaria de la zona Noreste, sito en la Av. Via Morelos, esquina con la Av. Casa Nueva, en la Población y Municipio de Ecatepec de Morelos, Estado de México, se rematará en Primera Almoneda y al mejor postor, en términos de los Artículos 142, 143 y 146 del Código Fiscal vigente en el Estado de México los lotes Números 14 "B", 15 "A" y 15 "B", de la manzana 21 de la lotificación originaria de la zona V, de la desecación del Lago de Texcoco, donde se encuentra ubicado el Asentamiento Humano irregular conocido popularmente como "CENTRAL MICHOACANA" o "MICHOACANA", propiedad de la Empresa Mercantil denominada CONSTRUCTORA TEXCOCO, S.A., mismos que fué embargados con todo lo que de hecho y por derecho les corresponde y que tienen una superficie de 150,000.00 metros cuadrados con las siguientes medidas y colindancias: y que se citan conforme a la lotificación originaria: AL NORTE: en dos líneas, una en aproximadamente 200.00 metros con el Lote 14 "A", de la manzana 21 y la segunda en aproximadamente 200.00 metros con el lote 15 de la manzana 19; AL SUR: en aproximadamente 400.00 metros con el lote 15 de la manzana 23; AL ORIENTE: en aproximadamente 500.00 metros con los lotes 16 y 17 de la manzana 21; y AL PONIENTE: en dos líneas la primera en aproximadamente 250.00 metros con el lote 13 de la manzana 21 y la otra en aproximadamente 250.00 metros con el lote 14 "A" de la manzana 21.

El inmueble de referencia se encuentra ubicado en la Población y Municipio de Ecatepec de Morelos, Estado de México.

EL INMUEBLE REPORTA EL SIGUIENTE GRAVAMEN.

El citado inmueble fué embargado por concepto de Impuestos y Derechos por Fraccionamientos que adeuda su Propietaria la Empresa Mercantil denominada CONSTRUCTORA TEXCOCO, S.A., al Fisco del Gobierno del Estado de México, según liquidación que a la fecha asciende a la cantidad de \$31'020,965.00 (TREINTA Y UN MILLONES VEINTE MIL NOVECIENTOS SESENTA Y CINCO PESOS 00/100 M.N.), más los gastos de remate, honorarios de ejecución y vencimientos periódicos que se causen en términos de lo dispuesto por el Artículo 117 del citado ordenamiento legal.

Es base para el remate del inmueble anteriormente descrito la cantidad de \$15'895,000.00 (QUINCE MILLONES OCHOCIENTOS NOVENTA Y CINCO MIL PESOS 00/100 M.N.), valor pericial del mismo, y es postura legal la que cubra las dos terceras partes de conformidad con lo dispuesto en los Artículos 145 y 149 del multicitado Código Fiscal. POR LO QUE SE CONVOCAN POSTORES.

NOTA: Hagase las publicaciones y notificaciones de Ley.

ATENTAMENTE.
SUFRAGIO EFECTIVO, NO REELECCION.
EL DELEGADO EJECUTIVO HACENDARIO.
C. PAUL VELEZ GARCIA.

3000.—28 Junio y 8 julio

A las once horas del día Dieciocho de Julio de Mil Novecientos Ochenta en el local que ocupan las oficinas de la Delegación Ejecutiva Hacendaria de la zona Noreste, sito en la Av. Via Morelos, esquina con avenida Casa Nueva en la población y Municipio de Ecatepec de Morelos, Estado de México, se rematará en Primera Almoneda y al mejor postor, en términos de los Artículos 142, 143 y 146 del Código Fiscal vigente en el Estado de México el lote 10 de la manzana 19 de la zona V, de la lotificación original de la desecación del Lago de Texcoco, propiedad de la Empresa Mercantil denominada CONSTRUCTORA TEXCOCO, S.A., y donde se encuentra ubicado el Asentamiento humano irregular conocido popularmente como "VICENTE GUERRERO", "IGNACIO ALLENDE", o "PIEL ROJA", mismo que fué embargado con todo lo que de hecho y por derecho le corresponde, y que tiene una superficie aproximada de 100,000.00 metros cuadrados, con las medidas y colindancias que se citan conforme a la lotificación original: AL NORTE: en aproximadamente 400.00 metros con los lotes 10 "A" y 10 "B" de la manzana 17; AL SUR: en aproximadamente 400.00 metros con el lote 11 de la manzana 19; AL ORIENTE: en aproximadamente 250.00 metros con el lote 12 de la manzana 19; y AL PONIENTE: 250.00 metros con la Avenida Central.

El inmueble de referencia se encuentra ubicado en la Población y Municipio de Ecatepec de Morelos, Estado de México.

EL INMUEBLE REPORTA EL SIGUIENTE GRAVAMEN.

El citado inmueble fué embargado por concepto de Impuestos y Derechos por Fraccionamientos que adeuda su Propietaria la Empresa Mercantil denominada CONSTRUCTORA TEXCOCO, S.A. al Fisco del Gobierno del Estado de México, según liquidación que a la fecha asciende a la cantidad de \$14'790,530.00 (CATORCE MILLONES SETECIENTOS NOVENTA MIL QUINIENTOS TREINTA PESOS 00/100 M.N.), más los gastos de Remate, honorarios de ejecución y vencimientos periódicos que se causen en términos del Artículo 117 del citado Ordenamiento Legal.

Es base para el remate del inmueble anteriormente descrito, la cantidad de \$7'578,600.00 (SIETE MILLONES QUINIENTOS SETENTA Y OCHO MIL SEISCIENTOS PESOS 00/100 M.N.), valor pericial del mismo y es postura legal la que cubra las dos terceras partes de conformidad con lo dispuesto en los Artículos 145 y 149 del multicitado Código Fiscal. POR LO QUE SE CONVOCAN POSTORES.

NOTA: Hagase las publicaciones y notificaciones de Ley.

ATENTAMENTE.
SUFRAGIO EFECTIVO, NO REELECCION.
EL DELEGADO EJECUTIVO HACENDARIO.
C. RAUL VELEZ GARCIA.

3001.—28 Junio y 8 Julio

ARCHIVO GENERAL DEL ESTADO DE MEXICO

SOTERO PRIETO RODRIGUEZ No. 208

Tels. 5-34-16 y 4-20-44

PERIODICO OFICIAL "GACETA DEL GOBIERNO"

CONDICIONES:

- UNA.—El Periódico se publica los martes, jueves y sábados.
- DOS.—No se hará ninguna publicación de particulares, si no se cubre el importe estipulado en la tarifa.
- TRES.—Sólo se publicarán los documentos o escritos ordenados por las autoridades o para dar cumplimiento a disposiciones legales.
- CUATRO.—Los documentos para ser aceptados para su publicación deberán tener las firmas y sellos respectivos.
- CINCO.—Todo documento para publicarse tendrá que venir acompañado de una copia siendo esto un requisito indispensable.
- SEIS.—No se aceptan originales con enmendaduras, borrones o letra ilegible.
- SIETE.—La Dirección no es responsable de las erratas que provengan de los originales y para publicar una "Fe de Erratas" en esos casos, se deberá cubrir el importe correspondiente.
- OCHO.—Los originales y copias en cualquier caso, no se regresan a los interesados aunque no se publiquen.
- NUEVE.—Sin excepción, no se reciben originales para publicarse en las ediciones de los martes, después de las 10 horas de los sábados, para las ediciones de los jueves, después de las 10 horas de los martes y para las de los sábados, después de las 10 horas de los jueves.
- DIEZ.—La Dirección queda en condiciones de negar la publicación de originales, por considerar que no son correctos debiendo en estos casos avisar al interesado por escrito y regresar el pago que por ello hubiere hecho.
- ONCE.—Se reciben solicitudes de publicación, así como de suscripciones del Periódico Oficial, y venta del mismo, por correo, sujetándose siempre a las tarifas y condiciones aquí anotadas, remitiendo a nombre de la Administración de Rentas del Estado, en giro postal el importe correspondiente.

TARIFAS

SUSCRIPCIONES:

Por un año	\$ 500.00
Por seis meses	270.00
Por tres meses	140.00

EJEMPLARES:

Sección atrasada con precio especial al doble, siempre que su precio no exceda de	30.00
Sección del año que no tenga precio especial	5.00

EDICTOS Y DEMAS AVISOS JUDICIALES:

Palabra por una sola publicación	\$ 1.00
Palabra por dos publicaciones	2.00
Palabra por tres publicaciones	3.00
Avisos Administrativos, Notariales y Generales según la cantidad de guarismos y de hojas.	
Balances y Estados Financieros, según la cantidad de guarismos, \$1,000.00 la página.	
Convocatorias y documentos similares \$250.00, siempre y cuando no contengan guarismos.	

AUTORIZACION PARA FRACCIONAMIENTOS:

De tipo Popular	\$ 800.00	por plana o fracción
De tipo Industrial	\$ 1,000.00	por plana o fracción
De tipo Residencial Campestre	\$ 1,500.00	por plana o fracción
De tipo Residencial u otro género	\$ 2,000.00	por plana o fracción

A T E N T A M E N T E,
EL DIRECTOR,
Profr. Leopoldo Sarmiento Rea.



GOBIERNO DEL ESTADO DE MEXICO



DR. JORGE JIMENEZ CANTU,
Gobernador Constitucional del Estado.

C.P. JUAN MONROY PEREZ,
Secretario General de Gobierno.

LIC. ENRIQUE DIAZ NAVA,
Oficial Mayor de Gobierno.

CAP. GUILLERMO LACY LOPEZ,
Secretario Particular del C. Gobernador.

ING. JORGE OCAMPO ALVAREZ DEL CASTILLO,
Coordinador de Obras Públicas

LIC. CARLOS CURI ASSAD,
Procurador General de Justicia.

ING. SALVADOR SANCHEZ COLIN,
Director de Agricultura y Ganadería.

LIC. ROMAN FERRAT SOLA,
Director General de Hacienda.

LIC. ENRIQUE CARBAJAL ROBLES,
Director de Adquisiciones y Servicios.

C. P. EDILBERTO PEÑALOZA ARRIAGA,
Contralor.

LIC. JOSE RAMON ALBARRAN MORA,
Director de Promoción Industrial, Comercial y Artesanal.

LIC. RODOLFO DE LA O. OCHOA,
Director de Gobernación.

LIC. MARIO COLIN SANCHEZ,
Director del Patrimonio Cultural.

LIC. JUAN MANUEL MENDOZA CHAVEZ,
Director del Registro Público de la Propiedad.

C. JUAN DOMINGUEZ GARCIA,
Director de la Cultura Física y Recreación.

LIC. ENRIQUE MEDINA BOBADILLA,
Director Jurídico y Consultivo.

ING. FEDERICO DELGADO PASTOR,
Director de Aprovechamientos Hidráulicos.

LIC. MACLOVIO CASTORENA Y BRINGAS,
Director del Trabajo y Previsión Social.

CORL. FELIX HERNANDEZ JAIMES,
Director de Seguridad Pública y Tránsito.

LIC. MARGARITO LANDA CASTRO,
Jefe del Departamento de Personal.

ING. HUMBERTO CORREA GONZALEZ,
Director de Comunicaciones y Obras Públicas.

L. A. E. JUAN RODRIGUEZ PLATT,
Jefe del Departamento de Organización, Sistemas
y Correspondencia.

PROFR. SIXTO NOGUEZ ESTRADA,
Director de Educación Pública.

PROFR. ALPONSO SOLLEIRO LANDA,
Director de Prensa y Relaciones Públicas.

LIC. ALPONSO GARCIA GARCIA,
Director de Turismo.

LIC. JOSE R. SANTANA DIAZ,
Jefe del Departamento de Estadística y Estudios Económicos.

ING. GONZALO GONZALEZ GABALDON,
Director Promotor del Mejoramiento del Ambiente y
Servicio Social Voluntario.

PROFR. LEOPOLDO SARMIENTO REA,
Jefe del Departamento de Archivo y Periódico Oficial

SECTOR DESCENTRALIZADO

SRA. LUISA ISABEL CAMPOS DE JIMENEZ CANTU,
Presidenta del Sistema para el Desarrollo Integral de
la Familia en el Estado.

ING. SALVADOR SANCHEZ COLIN,
Coordinador de la Comisión para el Desarrollo
Agrícola y Ganadero del Estado.

LIC. MARCO ANTONIO MORALES GOMEZ,
Director del Sistema para el Desarrollo Integral
de la Familia en el Estado.

DR. MARIO C. OLIVERA GOMEZTAGLE,
Director General del Instituto de Seguridad Social de los
Trabajadores al Servicio del Estado de México y Municipios.

ARQ. HUGO MAZA PADILLA,
Director del Instituto de Acción Urbana e Integración Social

ING. CACHO MACIAS CECENA,
Director General de Constructora del Estado de México.

ARQ. GERARDO LECHUGA GIL,
Director de la Casa de las Artesanías e Industrias Rurales.

ING. HUMBERTO ORTEGA CID DEL PRADO,
Director General de Protectora e Industrializadora de Bosques.

ING. FEDERICO DELGADO PASTOR,
Director General de la Comisión Estatal de Agua
y Saneamiento.

ING. FEDERICO DELGADO PASTOR,
Empresa para la prevención y control de la contaminación del
agua en la Zona de Toluca, Lerma y el Corredor Industrial.

ARQ. LEONARDO LAZO MARGAIN,
Director General del Organismo Cuautitlán-Iscaili.