



PERIODICO OFICIAL DEL GOBIERNO CONSTITUCIONAL DEL ESTADO DE MEXICO



# GACETA DEL GOBIERNO

REGISTRADO COMO ARTICULO DE SEGUNDA CLASE CON FECHA 22 DE OCTUBRE DE 1921

Tomo CXXX

Toluca de Lerdo Méx., martes 18 de ~~septiembre~~ <sup>octubre</sup> de 1980

Número 48

## SECCION SEGUNDA

### PODER EJECUTIVO FEDERAL

#### SECRETARIA DE LA REFORMA AGRARIA

ACUERDO sobre Inafectabilidad Agrícola, relativo a los predios rústicos denominados El Olivar, ubicados en el Municipio de Ixtapaluca, Méx. (Reg. 11938).

Al margen un sello con el Escudo Nacional, que dice: Estados Unidos Mexicanos.—Secretaría de la Reforma Agraria.

VISTO para resolver el expediente de Inafectabilidad Agrícola, relativo a los predios rústicos denominados "EL OLIVAR", ubicados en el Municipio de Ixtapaluca, Estado de México, propiedades del C. Rafael Gómez Basarte; y

RESULTANDO PRIMERO.—Que el C. Rafael Gómez Basarte, en su carácter de propietario por escrito de fecha 6 de octubre de 1976, dirigido al Secretario de la Reforma Agraria, por conducto de la Delegación del Ramo en la citada Entidad Federativa, solicitó la declaratoria de Inafectabilidad Agrícola y la expedición de los certificados respectivos para los predios mencionados, el primero con superficie de 5-06-81 Has., de temporal, equivalentes a 2-53-40 Has., de riego teórico, dentro de las siguientes co-

lindancias: Al Norte, propiedad de Rafael Gómez Basarte y barranca de por medio; al Noroeste, ejido "Coatepec", barranca de por medio y terrenos comunales de Coatepec; al Sur, terrenos comunales de Coatepec; al Sureste, terrenos comunales de Coatepec y al Noreste, terrenos comunales de Coatepec, el segundo con superficie de 10-44-82 Has., de temporal equivalentes a 5-22-41 Has., de riego teórico, dentro de las siguientes colindancias: Al Noreste, propiedad de Rafael Gómez Basarte, barranca de por medio y terrenos comunales de Coatepec; al Sureste, propiedad de Rafael Gómez Basarte, barranca de por medio y ejido "Coatepec", al Sur, propiedad de Rafael Gómez Basarte y barranca de por medio; al Noreste, propiedad de Rafael Gómez Basarte, barranca de por medio y terrenos comunales de Coatepec y el último con superficie de 8-46-61 Has., de temporal, equivalentes a 4-23-30 Has., de riego teórico, dentro de las siguientes colindancias; Al Noreste, terrenos comunales de Coatepec y propiedad de Elisa Millán; al Sureste, propiedad de Rafael Gómez Basarte y barranca de por medio; al Noreste, propiedad de Elisa Millán, terrenos comunales de Coatepec y predios "El Olivar", y al Suroeste, ejido "Coatepec".

**"AÑO DEL SESQUICENTENARIO DE TOLUCA CAPITAL DEL ESTADO DE MEXICO"**

Tomo CXXX | Toluca de Lerdo, Méx., sábado 18 de Oct. de 1980 | No. 48

**SUMARIO:****SECCION SEGUNDA****PODER EJECUTIVO FEDERAL****SECRETARIA DE LA REFORMA AGRARIA**

**Acuerdo sobre Inafectabilidad Agrícola, relativo a los predios rústicos denominados El Olivar, ubicados en el Municipio de Ixtapaluca, Méx. (Reg. 11938).**

**AVISOS JUDICIALES:** 4903, 4904, 4905, 4906, 4908, 4909, 4910, 4911, 4912, 4913, 4914, 4915, 4916, 4917, 4918, 4919, 4920, 4922, 4923, 4924, 4925, 4926, 4927, 4928, 4929, 4930, 4931, 4932, 4935, 4936, 4937, 4940, 4941, 4942, 4943, 4944, 4945, 4946, 4947, 4948, 4949, 4953, 4954, 4955, 4956, 4957, 4958, 4959, 4960, 4961, 4962, 4963, 4964, 4965, 4966, 4967, 4968, 4969, 4970, 4971, 4972, 4973, 4974, 4975, 4976, 4977, 4978, 4979, 4980, 4981, 4982, 4983 y 4984.

**AVISOS ADMINISTRATIVOS Y GENERALES:** 4907, 4950, 4951 y 4952.

(viene de la primera página)

**RESULTANDO SEGUNDO.**—Que el promovente acreditó su derecho de propiedad sobre los inmuebles de referencia, mediante copia certificada de la Escritura Pública número 10585, de fecha 18 de marzo de 1972, otorgada ante la fe del Licenciado Alejandro A. Altamirano, Notario Público Número 4, con ejercicio en Ciudad Netzahualcóyotl, Estado de México; inscrita bajo el número 9097, fojas 77 y 78, Libro I, Sección Primera, Tomo XXV de Títulos Traslativos del Registro Público de la Propiedad de Chalco, Estado de México, el 13 de marzo de 1973; y acompañó los planos de Ley.

**CONSIDERANDO PRIMERO.**—Que la entonces Dirección General de Inafectabilidad Agrícola, Ganadera y Agropecuaria, hoy Dirección General de la Tenencia de la Tierra y el Cuerpo Consultivo Agrario, realizados los estudios correspondientes y con base en la opinión reglamentaria emitida por la Delegación Agraria con fecha 8 de julio de 1977, llegaron a la conclusión de que los predios referidos por sus características, constituyen auténticas pequeñas propiedades agrícolas en explotación.

**CONSIDERANDO SEGUNDO.**—Que en virtud de que han quedado satisfechos los requisitos que establecen los Artículos 249, 250, 257 Párrafo Primero, 258 Párrafo Primero, 353 y 354 de la Ley Federal de Reforma Agraria, así como los Artículos 6, 9, 13, 15 Párrafo Segundo, 21 al 27 y demás relativos del Reglamento de Inafectabilidad Agrícola y Ganadera de conformidad con lo dispuesto por los Artículos 27 Fracción XV de la Constitución Política de la República, 8o. y Segundo Transitorio último Párrafo de la Ley Federal de Reforma Agraria, el suscrito Presidente Constitucional de los Estados Unidos Mexicanos, tiene a bien dictar el siguiente

**ACUERDO,**

**PRIMERO.**—Se declara inafectable para los efectos de dotación, ampliación o creación de Nuevos Centro de Población Ejidal, la superficie de 5-06-81 Has., (CINCO HECTAREAS, SEIS AREAS, OCHENTA Y UNA CENTIAREAS) de temporal, equivalentes a 2-53-40 Has., (DOS HECTAREAS, CINCUENTA Y TRES AREAS, CUA-

RENTA CENTIAREAS), de riego teórico, que integran el predio rústico denominado "EL OLIVAR", ubicado en el Municipio de Ixtapaluca, Estado de México, propiedad de Rafael Gómez Basarte, con las colindancias que se indican en el primer Resultando.

**SEGUNDO.**—Se declara inafectable para los efectos de dotación, ampliación o creación de Nuevos Centros de Población Ejidal, la superficie de 10-44-82 Has., (DIEZ HECTAREAS, CUARENTA Y CUATRO AREAS, OCHENTA Y DOS CENTIAREAS), de temporal, equivalentes a 5-22-41 Has., (CINCO HECTAREAS, VEINTIDOS AREAS, CUARENTA Y UNA CENTIAREAS), de riego teórico, que integran el predio rústico denominado "EL OLIVAR", ubicado en el Municipio de Ixtapaluca, Estado de México, propiedad de Rafael Gómez Basarte, con las colindancias que se indican en el primer Resultado.

**TERCERO.**—Se declara inafectable para los efectos de dotación, ampliación o creación de Nuevos Centros de Población Ejidal, la superficie de 8-46-61 Has., (OCHO HECTAREAS, CUARENTA Y SEIS AREAS, SESENTA Y UNA CENTIAREAS) de temporal, equivalentes a 4-23-30 Has., (CUATRO HECTAREAS, VEINTITRES AREAS, TREINTA CENTIAREAS) de riego teórico, que integran el predio rústico denominado "EL OLIVAR", ubicado en el Municipio de Ixtapaluca, Estado de México, propiedad de Rafael Gómez Basarte, con las colindancias que se indican en el primer Resultado.

**CUARTO.**—Si al amparo de la declaratoria de Inafectabilidad de que se trata, sobreviniera alguno de los actos que se precisan en el Artículo 53 de la Ley Federal de Reforma Agraria, que pudiera perjudicar derechos sobre terrenos ejidales o comunales se estará a lo dispuesto en dicho precepto jurídico.

**QUINTO.**—Si el beneficiario posteriormente adquiere otro predio rústico por sucesión, sociedad conyugal, sociedad mercantil, copropiedad o cualquier otra forma legal, la Secretaría de la Reforma Agraria practicará las diligencias necesarias para señalar y determinar los excedentes de la pequeña propiedad inafectable y destinarlos a satisfacer necesidades agrarias conforme a la Ley.

**SEXTO.** Los certificados de Inafectabilidad cesarán en sus efectos automáticamente cuando su titular autorice, induzca, permita o personalmente siembre, cultive o coseche en sus predios mariguana, amapola o cualquier otro estupefaciente

**SEPTIMO.**—Publíquese el presente Acuerdo, por el que se declara la Inafectabilidad Agrícola de los predios denominados "EL OLIVAR", ubicados en el Municipio de Ixtapaluca, Estado de México, en el "Diario Oficial" de la Federación y en el Periódico Oficial del Gobierno del Estado referido, inscribese en el Registro Agrario Nacional y expídanse los certificados, respectivos.

Dado en el Palacio del Poder Ejecutivo de la Unión, en México, Distrito Federal, a los siete días del mes de agosto de mil novecientos ochenta.—El Presidente Constitucional de los Estados Unidos Mexicanos, **José López Portillo**.—Rúbrica.—Cúmplase: El Secretario de la Reforma Agraria, **Javier García Paniagua**.—Rúbrica.

(Publicado en el "Diario Oficial", Órgano del Gobierno Constitucional de los Estados Unidos Mexicanos, el día 12 de agosto de 1980).

AVISOS JUDICIALES

REGISTRO PUBLICO DE LA PROPIEDAD

DISTRITO DE TOLUCA

EDICTO

FELIPE LARA JIMENEZ promueve Inmatriculación Administrativa de un predio ubicado en la falda del Cerro de la Teresona...

[Handwritten signature]

4903.—18, 23 y 25 Oct.

JUZGADO CUARTO DE LO CIVIL

DISTRITO DE TEXCOCO

EDICTO

SRA. JOSEFINA ALVAREZ FERNANDEZ.

CONSUELO MEZA GUTIERREZ, le demanda en la vía Ordinaria Civil la USUCAPION, del lote de terreno número siete...

PUBLIQUESE POR TRES VECES DE OCHO EN OCHO DIAS EN LA GACETA DEL GOBIERNO DEL ESTADO, CD. NEZAHUALCOYOTL, MEXICO A 3 DE SEPTIEMBRE DE 1980. DOY FE.



PRIMER SECRETARIO. FERNANDO GALVAN ROMERO.

4904.—18, 28 Oct. y 6 Nov.

JUZGADO QUINTO DE LO CIVIL DE 1a. INSTANCIA

DISTRITO DE TEXCOCO

EDICTO

MANUEL MATA DE NAVA Y MARIA GONZALEZ DE NAVA:--

BARTOLA VALDEZ BUCERRA, en el expediente número 761/80, que se tramita en este Juzgado, les demanda la USUCAPION, del lote de terreno número 15, manzana 54, de la Colonia Estado de México...



PRIMER SECRETARIO DE ACOS. DEL JUZGADO QUINTO DE LO CIVIL. P. DE TEXCOCO ROSALES MORALES

4905.—18, 28 Oct. y 6 Nov.

JUZGADO DE PRIMERA INSTANCIA

DISTRITO DE TEXCOCO

EDICTO

OLIVERO CABALLERO ELMAS, promueve diligencias de Información de Dominio, de una Errección del terreno denominado "CUELLANCO", ubicado en el pueblo de Centocuals, Municipio y Distrito Judicial de Texcoco, México...

PRIMER SECRETARIO DEL JUZGADO.

OLIVERO CABALLERO ELMAS.

4906.—18, 23 y 25 Oct.

JUZGADO DE PRIMERA INSTANCIA
DISTRITO DE TEXCOCO
EDICTO

Señala el Jefe de la Oficina Ejecutiva del Poder Judicial.

Al señor don J. Vicente Villada, en este Juzgado Primero de lo Civil del Distrito Judicial de Texcoco, México, demanda de estado, en la vía...

EL PRIMER SECRETARIO DEL JUZGADO
P.D. PLUTARCO ROSALES MORALES

4908.—18, 28 Oct. y 6 Nov.

JUZGADO DE PRIMERA INSTANCIA
DISTRITO DE TEXCOCO
EDICTO

Señala el Jefe de la Oficina Ejecutiva del Poder Judicial.

Al señor don J. Vicente Villada, en este Juzgado Primero de lo Civil del Distrito Judicial de Texcoco, México, demanda de estado, en la vía...

EL PRIMER SECRETARIO DEL JUZGADO
P.D. PLUTARCO ROSALES MORALES

4909.—18, 28 Oct. y 6 Nov.

JUZGADO 5o. DE LO CIVIL DE PRIMERA INSTANCIA
DISTRITO DE TEXCOCO
EDICTO

Señala el Jefe de la Oficina Ejecutiva del Poder Judicial.

J. TERESA TRINALDI CIMOS, en el expediente número 747/80, que se tramita en este Juzgado las demanda la...

EL PRIMER SECRETARIO DE AGDOS. DEL JUZGADO CUINTO DE LO CIVIL.
P.D. PLUTARCO ROSALES MORALES.

4911.—18, 28 Oct. y 6 Nov.

AL PONIENTE.—10.00 mts., con lote 22.—Ignorandose su domicilio se les emplaza para que comparezcan a juicio dentro del término de treinta días siguientes a la última publicación de este edicto...

PARA SU PUBLICACION POR TRES VECES DE OCHO EN OCHO DIAS EN LA GACETA DEL GOBIERNO QUE SE EDITA EN TOLUCA, MEX., SE EXPIDE EL PRESENTE EN CIUDAD NEZAHUALCOYOTL, MEX., A DIECISIETE DE SEPTIEMBRE DE MIL NOVECIENTOS OCHENTA.

EL C. PRIMER SECRETARIO

P.D. PLUTARCO ROSALES MORALES

4910.—18, 28 Oct. y 6 Nov.

JUZGADO 5o. DE LO CIVIL DE PRIMERA INSTANCIA
DISTRITO DE TEXCOCO
EDICTO

Señala el Jefe de la Oficina Ejecutiva del Poder Judicial.

TERESA TRINALDI CIMOS, en el expediente número 745/80, que se tramita en este Juzgado le demanda la USUCAION, del lote de terreno número 22, manzana 54, Calle Carmelo Pérez de la Colonia General José Vicente Villada ubicada en este Municipio que mide y linda: AL NORTE:— 21.50 metros con lote 23; AL SUR:— 21.50 metros, con lote 21; AL ORIENTE:— 10.00 metros con lote 9; AL PONIENTE:— 10,00 metros con Calle Carmelo Pérez, (Calle Tepeyac) — y con una superficie total de 215.00 metros cuadrados aproximadamente. Ignorándose su domicilio se les emplaza para que comparezcan a juicio dentro del término de treinta días siguientes a la última publicación de este edicto...

EL PRIMER SECRETARIO DE AGDOS. DEL JUZGADO CUINTO DE LO CIVIL.
P.D. PLUTARCO ROSALES MORALES.

JUZGADO MIXTO DE PRIMERA INSTANCIA  
DISTRITO DE LERMA

EDICTO

SERGIO AGOSTA DABEC.- EXP.- 411/980.- promote INFRASCRIPCIÓN DE DOMINIO, fin de acreditar posesión dice tener, más de diez años sobre un terreno ubicado en la carretera Amomolulco Ocoyoacac en Santa María Ocoyoacac, Méx. con las siguientes medidas y colindancias; - Norte 45.00 Mts con GUADALUPE QUIÑONES RIVERA, Sur 32.00 Mts con - carretera Amomolulco Ocoyoacac, Oriente 12.00, 35.00 y 25.50 Mts.- con Callejón; Poniente 12.00, 32.00 y 33.50 Mts con herederos de - Manuel Cerón.

Para su publicación, por tres veces, de tres en tres días en los periódicos "GACETA DE GOBIERNO" y EL NOTICIERO editen se Ciudad de Toluca, Méx; términos del artículo 2898 Código Civil.

Lerma Méx., a 9 de octubre de 1980

EL SECRETARIO DE ACUERDOS DEL JUZGADO

C. DAVID HERNANDEZ BENDUCA.

4912.-18, 23 y 25 Oct.

JUZGADO TERCERO CIVIL DE PRIMERA INSTANCIA

DISTRITO DE TEXCOCO

EDICTO

CENOBIO Y JESUS ORTIZ GONZALEZ.

ALONSO MENDOZA LOPEZ, en el expediente número 1244/980, que se tramita en este Juzgado, le demanda en la vía Ordinaria Civil la Usucapión del lote número 8 de la manzana 72, de la colonia Gral. José Vicente Villada de esta Ciudad, que mide y linda: AL NORTE 21.50 MTS. Con Lote 7; AL SUR 21.50 MTS. Con Lote 9; AL ORIENTE 10.00 MTS. Con Calle 8; AL PONIENTE 10.00 MTS. Con Lote 23; con una superficie aproximadamente de 215.00 metros cuadrados. Ignorándose su domicilio se le emplaza para que dentro del término de treinta días siguientes a la última publicación de este Edicto, comparezca a Juicio, quedando en la Secretaría de este Juzgado a su disposición las copias simples del traslado. PARA SU PUBLICACION POR TRES VECES DE OCHO EN OCHO DIAS EN "LA GACETA DEL GOBIERNO" QUE SE EDITA EN TOLUCA, MEXICO, SE EXPIDE EL PRESENTE EN CIUDAD NEZAHUALCOYOTL, MEXICO, A CUATRO DE AGOSTO DE MIL NOVECIENTOS OCHENTA. - - - DOY FE. - -

EL TERCER SECRETARIO DE ACUERDOS.

LIC. MARCO ANTONIO OVANDO SANTOS.

4913.-18, 28 Oct. y 6 Nov.

JUZGADO 3o. DE LO CIVIL DE PRIMERA INSTANCIA  
DISTRITO DE TEXCOCO

EDICTO

CENOBIO Y JESUS ORTIZ GONZALEZ.

FELIX ZARAGOZA MONTES DE OCA, en el expediente número: 921/980, que se tramita en este Juzgado, le demanda en la vía Ordinaria Civil la Usucapión, del lote de terreno número: 5 manzana 93 Colonia General José Vicente Villada de este Municipio: Que mide y linda: Al norte, 21.50 Mts., con lote 4; Al sur, 21.50 Mts., con lote 6; Al oriente, 10.00 Mts., con calle Bonojito; y al Poniente 10.00 Mts., con lote 26; con una superficie de 215.00 Metros cuadrados.- Ignorando su domicilio se le emplaza para que comparezca a juicio dentro de los treinta días siguientes a la última publicación de este edicto, quedando en la secretaría de este Juzgado a su disposición las copias del traslado. - - -

PARA SU PUBLICACION POR TRES VECES DE OCHO EN OCHO DIAS EN LA "GACETA DEL GOBIERNO", QUE SE EDITA EN TOLUCA, MEXICO, SE EXPIDE EL PRESENTE EN CD. NEZAHUALCOYOTL, MEXICO, A CINCO DE JUNIO DE MIL NOVECIENTOS OCHENTA. - - - DOY FE. - - -

EL TERCER SECRETARIO DE ACOS DEL JUZGADO TERCERO CIVIL.

LIC. MARCO ANTONIO OVANDO SANTOS.

4914.-18, 28 Oct. y 6 Nov

JUZGADO 3o. DE LO CIVIL DE PRIMERA INSTANCIA

DISTRITO DE TEXCOCO

EDICTO

FRACCIONAMIENTOS POPULARES, S. A.

SERGIO DANALEZ AGUILAR, en el expediente número 1239/980, que se tramita en este Juzgado, le demanda en la vía Ordinaria Civil la Usucapión del lote número 13, de la manzana 1, de la colonia Loma Bonita de esta ciudad, que mide y linda: AL NORTE 20.00 MTS. Con Lote 12; AL SUR 20.00 MTS. Con Lote 14; AL ORIENTE 10.00 MTS. Con Calle Guerrero; AL PONIENTE 10.00 MTS. Con Lote 33; con una superficie de 200.00 metros cuadrados. Ignorándose su domicilio se le emplaza para que dentro del término de treinta días siguientes a la última publicación de este Edicto, comparezca a Juicio, quedando en la Secretaría de este Juzgado a su disposición las copias simples del traslado. - - -

PARA SU PUBLICACION POR TRES VECES DE OCHO EN OCHO DIAS EN "LA GACETA DEL GOBIERNO" QUE SE EDITA EN TOLUCA MEX. SE EXPIDE EL PRESENTE EN CIUDAD NEZAHUALCOYOTL, MEXICO, A CINCO DE AGOSTO DE MIL NOVECIENTOS OCHENTA. - - - DOY FE. - -

EL PRIMER SECRETARIO DE ACUERDOS.

LIC. JOEL BAZALOBRE GONZALEZ.

4915.-18, 28 Oct. y 6 Nov.

JUZGADO 3o. DE LO CIVIL DE PRIMERA INSTANCIA
DISTRITO DE TEXCOCO
EDICTO

GENOBIO Y JESUS ORTIZ GONZALEZ.

JOSEFINA MENDOZA BENITEZ Y JOSE VERA ESTEBAN. en el expediente número 1246/980, que se tramita en este Juzgado, = le demanda en la vía Ordinaria Civil la Usucapion del lote de terreno número 14, de la manzana 91, de la colonia Gral. José Vicente Villada, de esta Ciudad, que mide y linda: AL NORTE = 21.50 MTS. Con Lote 13; AL SUR 21.50 MTS. Con Lote 15; AL O-- RIENTE 10.00 MTS. CON Calle 9; AL PONIENTE 10.00 MTS. Con Lo-- te 17; con una superficie aproximadamente de 250.00 metros == cuadrados. Ignorandose su domicilio se le emplaza para que -- dentro del término de treinta días siguientes a la última nu-- blicación de este Edicto, comparezca a Juicio, quedando en la Secretaría de este Juzgado a su disposición las copias simples del traslado. - - - - -

PARA SU PUBLICACION POR TRES VECES DE OCHO EN OCHO DIAS EN "LA GACETA DEL GOBIERNO" QUE SE EDITA EN TOLUCA, MEXICO, SE EXPI-- DE EL PRESENTE EN CIUDAD NEZAHUALCOYOTL, MEXICO A CUATRO DE AGOSTO DE MIL NOVECIENTOS OCHENTA. - - - - -DOY FE. - - - - -

EL TERCER SECRETARIO DE ACUERDOS.

LIC. MARCO ANTONIO GONZALO SANTOS.

4916.—18, 28 Oct. y 6 Nov.

JUZGADO 3o. DE LO CIVIL DE PRIMERA INSTANCIA
DISTRITO DE TEXCOCO
EDICTO

GENOBIO Y JESUS ORTIZ GONZALEZ.

JOSEFINA MENDOZA BENITEZ Y JOSE VERA ESTEBAN, en el expediente número 1246/980, que se tramita en este Juzgado, le demanda en la vía Ordinaria Civil la Usucapion del lote de terreno número 14, de la manzana 91, de la colonia Gral. José Vicente Villada, de esta Ciudad, que mide y linda: AL NORTE = 21.50 MTS. Con Lote 13; AL SUR 21.50 MTS. Con Lote 15; AL O-- RIENTE 10.00 MTS. CON Calle 9; AL PONIENTE 10.00 MTS. Con Lo-- te 17; con una superficie aproximadamente de 250.00 metros == cuadrados. Ignorandose su domicilio se le emplaza para que -- dentro del término de treinta días siguientes a la última nu-- blicación de este Edicto, comparezca a Juicio, quedando en la Secretaría de este Juzgado a su disposición las copias simples del traslado. - - - - -

PARA SU PUBLICACION POR TRES VECES DE OCHO EN OCHO DIAS EN "LA GACETA DEL GOBIERNO" QUE SE EDITA EN TOLUCA, MEXICO, SE EXPI-- DE EL PRESENTE EN CIUDAD NEZAHUALCOYOTL, MEXICO A CUATRO DE AGOSTO DE MIL NOVECIENTOS OCHENTA. - - - - -DOY FE. - - - - -

EL TERCER SECRETARIO DE ACUERDOS.
DEL JUZGADO TERCERO CIVIL.

LIC. MARCO ANTONIO GONZALO SANTOS.

4917.—18, 28 Oct. y 6 Nov.

JUZGADO 3o. DE LO CIVIL DE PRIMERA INSTANCIA
DISTRITO DE TEXCOCO
EDICTO

MANUELA PIORRES ALVAREZ.

ADELA MARTINEZ RAMIRREZ, en el expediente marcado con el número 507/80, que se tramita en este Juzgado, le demanda en la vía Ordinaria Civil la Usucapion del lote de terreno número 33 manzana 28, de la Colonia La Perla de esta Ciudad; que mide y linda al norte 16.07 mts con lote 32, al sur 16.07 mts con lote 34, al oriente 8.00 mts con calle Farotas, al poniente 8.00 mts con lote 9; con una superficie de 128.48 mts cuadrados; Ignorando su domicilio se le emplaza para que comparezca a juicio dentro de los treinta días siguientes a la última publicación de este edicto, quedando en la secretaría de este Juzgado a su disposición las copias del traslado. - - - - -

PARA SU PUBLICACION POR TRES VECES DE OCHO EN OCHO DIAS EN LA "GACETA DEL GOBIERNO", QUE SE EDITA EN TOLUCA, MEXICO SE EXPIDE EN CD. NEZAHUALCOYOTL, MEXICO A VEINTITRÉS DE MAYO DE MIL NOVECIENTOS/OCHENTA. - - - - -DOY FE. - - - - -

EL SEGUNDO SECRETARIO DE ACOS.
DEL JUZGADO TERCERO CIVIL.

P. D. JOEL GOMEZ TRIGOS.

4918.—18, 28 Oct. y 6 Nov.

JUZGADO 3o. DE LO CIVIL DE PRIMERA INSTANCIA
DISTRITO DE TEXCOCO
EDICTO

MAURO ALANIS QUINTANA.

BENJAMIN HERNANDEZ CONTRERAS, en el expediente marcado con el número 1432/80, que se tramita en este Juzgado, le demanda en la vía Ordinaria Civil la Usucapion del lote de terreno número 25 de la manzana 142 de la colonia Aurora de esta Ciudad; que mide y linda, Al norte 17.00 mts con lote 28, al sur 17.00 mts con lote 30, al oriente 9.00 mts con calle Farolito, y al poniente 9.00 mts con lote 14; con una superficie de 153.00 mts cuadrados; Ignorando su domicilio se le emplaza para que comparezca a juicio dentro de los treinta días siguientes a la última publicación de este edicto, quedando en la secretaría de este Juzgado las copias del traslado. - - - - -

PARA SU PUBLICACION POR TRES VECES DE OCHO EN OCHO DIAS EN LA "GACETA DEL GOBIERNO", QUE SE EDITA EN TOLUCA, MEXICO SE EXPIDE EL PRESENTE EN CD. NEZAHUALCOYOTL, MEXICO A DIEZ DE SEPTIEMBRE DE MIL NOVECIENTOS OCHENTA. - - - - -DOY FE. - - - - -

EL TERCER SECRETARIO DE ACOS
DEL JUZGADO TERCERO DE LO CIVIL.

LIC. MARCO ANTONIO GONZALO SANTOS.

4919.— 18, 20 Oct. y 6 Nov.

JUZGADO 3o. DE LO CIVIL DE PRIMERA INSTANCIA  
DISTRITO DE TEXCOCO

EDICTO

GENOBIO Y JESUS ORTIZ GONZALEZ

ANITA CRISTINA QUIROGA MEDRANO en el expediente marcado con el número 1086/80, que se tramita en este Juzgado le demanda en la vía Ordinaria Civil la USUCAPIÓN del lote de terreno número 18 de la manzana 64 de la colonia General José Vicente Villada de esta Ciudad; que mide y linda, al norte 10.00 metros con lote 54, al sur 10.00 metros con la sexta avenida, al oriente 20.00 metros con calle catorce, y al poniente 20.00 metros con lote 107, con una superficie de 200.00 metros cuadrados; Ignorando su domicilio se le emplaza para que comparezca a juicio dentro de los treinta días siguientes a la última publicación de este edicto, quedando en la Secretaría de este Juzgado las copias del traslado. - - - - -

PARA SU PUBLICACION POR TRES VECES DE OCHO EN OCHO DIAS EN LA "GACETA DEL GOBIERNO" QUE SE EDITA EN TOLUCA, MEXICO, SE EXPIDE EN CIUDAD NETZAHUALCOYOTL, MEXICO A VEINTIOCHO DE SEPTIEMBRE DE MIL NOVECIENTOS OCHENTA. - - - - - DOY FE. - - - - - EL PRIMER SECRETARIO DE ACORDOS.

DEL JUZGADO 3o. DE LO CIVIL.

LIC. JOEL BARZALOBRE SANCHEZ.

4920.—18, 28 Oct. y 6 Nov.

JUZGADO 3o. DE LO CIVIL DE PRIMERA INSTANCIA  
DISTRITO DE TEXCOCO

EDICTO

GENOBIO Y JESUS ORTIZ GONZALEZ.

ESSEBAN CASTILLO BUSTAMANTE, en el expediente número 1251/980, que se tramita en este Juzgado, le demanda en la vía Ordinaria Civil la Usucapión del lote de terreno número 18, de la manzana 93, de la colonia Gral. José Vicente Villada de este Municipio; que mide y linda: AL NORTE 21.50 MTS. Con Lote 19; AL SUR 21.50 MTS. Con Lote 17; AL ORIENTE 10.00 Mts. Con Lote 13; AL PONIENTE 10.00 MTS. Con Calle Rio Blanco; con una superficie aproximadamente de 215.00 metros cuadrados. Ignorándose su domicilio se le emplaza para que dentro del término de treinta días siguiente a la última publicación de este edicto, comparezca a Juicio, quedando en la Secretaría de este Juzgado a su disposición las copias simples del traslado. - - - - -

PARA SU PUBLICACION POR TRES VECES DE OCHO EN OCHO DIAS EN "LA GACETA DEL GOBIERNO" QUE SE EDITA EN TOLUCA, MEXICO, SE EXPIDE EL PRESENTE EN CIUDAD NETZAHUALCOYOTL, MEXICO, A CINCO DE AGOSTO DE MIL NOVECIENTOS OCHENTA. - - - - - DOY FE. - - - - - EL PRIMER SECRETARIO DE ACUERDOS.

LIC. JOEL BARZALOBRE SANCHEZ.

4922.—18, 28 Oct. y 6 Nov.

JUZGADO 3o. DE LO CIVIL DE PRIMERA INSTANCIA  
DISTRITO DE TEXCOCO

EDICTO

GENOBIO Y JESUS ORTIZ GONZALEZ.

MARTIN VAZQUEZ MEDRANO, en el expediente número 1235/980, que se tramita en este Juzgado le demanda en la vía Ordinaria Civil la Usucapión, del lote de terreno 50 de la manzana 64, de la colonia Gral. José Vicente Villada, de esta ciudad, que mide y linda; AL NORTE 10.00 MTS. Con Avenida Aviación Civil; AL SUR 10.00 MTS. Con Lote 104; AL ORIENTE 20.00 MTS. Con Lote 51; AL PONIENTE 20.00 MTS. Con Lote 49; con una superficie aproximadamente de 200.00 metros cuadrados. Ignorándose su domicilio se le emplaza para que dentro del término de treinta días siguientes a la última publicación de este Edicto, quedando a su disposición en la Secretaría de este Juzgado las copias simples del traslado. PARA SU PUBLICACION POR TRES VECES DE OCHO EN OCHO DIAS EN "LA GACETA DEL GOBIERNO" QUE SE EDITA EN TOLUCA MEX. SE EXPIDE EL PRESENTE EN CIUDAD NETZAHUALCOYOTL, MEXICO A CINCO DE AGOSTO DE MIL NOVECIENTOS OCHENTA. - - - - - DOY FE. - - - - -

EL PRIMER SECRETARIO DE ACORDOS.

LIC. JOEL BARZALOBRE SANCHEZ.

4923.—18, 28 Oct. y 6 Nov.

JUZGADO 3o. DE LO CIVIL DE PRIMERA INSTANCIA  
DISTRITO DE TEXCOCO

EDICTO

GENOBIO Y JESUS ORTIZ GONZALEZ:

GUADALUPE ROSARIO GARCIA, en el expediente número 556/980; que se tramita en este Juzgado, le demanda en la Vía Ordinaria Civil, la Usucapión del lote número 23, Manzana 73, colonia General José Vicente Villada de este Municipio, que mide y linda: AL NORTE 21.50 Mts., con lote 22; AL SUR: 21.50 Mts., con lote 24; AL ORIENTE: 10.00 Mts., con lote 6; AL PONIENTE: 10.00 Mts., con calle Balbuena; Con una superficie de 215.00 metros cuadrados. Ignorándose su domicilio se le emplaza para que comparezca a Juicio, dentro del término de treinta días siguientes a la última publicación de este edicto, quedando en la Secretaría de este Juzgado a su disposición las copias simples del traslado. - - - - -

PARA SU PUBLICACION POR TRES VECES DE OCHO EN OCHO DIAS EN "LA GACETA DEL GOBIERNO, QUE SE EDITA EN TOLUCA, MEXICO, SE EXPIDE EL PRESENTE EN CIUDAD NETZAHUALCOYOTL, MEXICO, A LOS VEINTIOCHO DIAS DEL MES DE ABRIL DE MIL NOVECIENTOS OCHENTA. - - - - - DOY FE. - - - - -

EL PRIMER SECRETARIO DE ACORDOS.

C. JOAQUIN RAMIREZ ESCAMILLA.

4924.—18, 28 Oct. y 6 Nov.

JUZGADO 3o. DE LO CIVIL DE PRIMERA INSTANCIA  
DISTRITO DE TEXCOCO


EDICTO

CEMOSIO Y JESUS ORTIZ GONZALEZ

BLAS CESAR VILLASEÑOR, en el expediente marcado con el número 1348/80, que se tramita en este Juzgado le demanda en la Vía Ordinaria Civil la USUCAPION del lote de terreno número 24 de la manzana 44 de la colonia General José Vicente Villada de esta Ciudad: Que mide y linda, Al norte 21.50 mts - con lote 25, al sur 21.50 mts con lote 23, al oriente 10.00 mts con lote 7, y al poniente 10.00 mts con calle siete, con una superficie de 215.00 mts cuadrados; Ignorando su domicilio se le emplaza para que comparezca a juicio dentro de los treinta días siguientes a la última publicación de éste edicto, quedando en la Secretaría de éste Juzgado a su disposición las copias del traslado. - - - - -

- - - PARA SU PUBLICACION POR TRES VECES DE OCHO EN OCHO DIAS EN LA "GACETA DEL GOBIERNO", QUE SE EDITA EN TOLUCA, MEXICO SE EXPIDE EN CD. NETZAHUALCOYOTL, MEXICO A CINCO DE SEPTIEMBRE DE MIL NOVECIENTOS OCHENTA. - - - - - DOY FE. - - - - -

EL C. TERCER SECRETARIO DE ACOS.  
DEL JUZGADO TERCERO DE LO CIVIL.

  
LIC. MARCO ANTONIO OVANDO SANTOS.

4925.—18, 28 Oct. y 6 Nov.

JUZGADO 3o. DE LO CIVIL DE PRIMERA INSTANCIA  
DISTRITO DE TEXCOCO

EDICTO

JESUS CARRILLO MONTES DE OCA.

MARIA LUISA MENDOZA MORA, en el expediente marcado con el número: 506/980, que se tramita en este Juzgado, le demanda en la vía Ordinaria Civil la Usucapión del lote de terreno número 19 manzana 319 - Colonia Aurora de este Municipio: Que mide y linda: Al norte, 17.00 Mts., con lote 18; Al sur, 17.00 Mts., con lote 20; Al oriente, 9.00 Mts., con lote 42; Al poniente, 9.00 Mts., con calle Malagueña; con una superficie de 153.00 Mts., cuadrados.- Ignorando su domicilio se le emplaza para que comparezca a juicio dentro de los treinta días siguientes a la última publicación de este edicto, quedando en la secretaría de este Juzgado a su disposición las copias del traslado. - - - - -

- - - PARA SU PUBLICACION POR TRES VECES DE OCHO EN OCHO DIAS EN LA GACETA DEL GOBIERNO" QUE SE EDITA EN TOLUCA, MEXICO SE EXPIDE EL PRESENTE EN CD. NETZAHUALCOYOTL, MEXICO A SEIS DE MAYO DE MIL NOVECIENTOS OCHENTA. - - - - - DOY FE. - - - - -

EL TERCER SECRETARIO DE ACOS  
DEL JUZGADO TERCERO CIVIL.

  
LIC. MARCO ANTONIO OVANDO SANTOS.

4926.—18, 28 Oct. y 6 Nov

JUZGADO 3o. DE LO CIVIL DE PRIMERA INSTANCIA  
DISTRITO DE TEXCOCO

EDICTO

INMOBILIARIA LOSCAR, S. A.

ALBERTO SILVA RAMIREZ, en el expediente número == 1228/980, que se tramita en este Juzgado, le demanda en la vía Ordinaria Civil la Usucapión del lote de terreno 22, de la manzana 9, de la colonia Modelo de esta Ciudad, que mide y linda: AL NORTE 9.00 MTS. Con Lote 20; AL SUR 9.00 MTS. Con Lote 24; AL ORIENTE 18.00 MTS. Con Calle 11; AL PONIENTE 18.00 MTS. Con Lote 21; con una superficie aproximadamente de 162.00 metros Cuadrados. Ignorándose su domicilio se le emplaza para que dentro del término de treinta días siguientes a la última publicación de este Edicto, comparezca a Juicio, quedando en la Secretaría de este Juzgado a su disposición las copias simples del traslado. - - - - -

PARA SU PUBLICACION POR TRES VECES DE OCHO EN OCHO DIAS EN "LA GACETA DEL GOBIERNO" QUE SE EDITA EN TOLUCA, MEXICO, SE EXPIDE EL PRESENTE EN CIUDAD NETZAHUALCOYOTL, MEXICO, A CUATRO DE AGOSTO DE MIL NOVECIENTOS OCHENTA. - - - - - DOY FE. - - - - -

EL TERCER SECRETARIO DE ACUERDOS.

  
LIC. MARCO ANTONIO OVANDO SANTOS.

4927.—18, 28 Oct. y 6 Nov.

JUZGADO 3o. CIVIL DE PRIMERA INSTANCIA  
DISTRITO DE TEXCOCO

EDICTO

AURIN SOCIEDAD ANONINA.

JULIA JIMENEZ DE VICTORIA, en el expediente número: 2984/979, que se tramita en este Juzgado, le demanda en la vía Ordinaria Civil la Usucapión, del lote de terreno número 14 manzana 236 Colonia Aurora de este Municipio de Netzahualcóyotl, México, que mide y linda: Al norte, 17.00Mts., y linda con el lote 13; Al sur, 17.00 Mts., con lote 15; al Oriente, 9.00 Mts., con lote 39; y al Poniente, 9.00 Mts., con calle Laureles; con superficie de 153 metros cuadrados.- Ignorando su domicilio se le emplaza para que comparezca a juicio dentro de los treinta días siguientes a la última publicación de este edicto, quedando en la secretaría de este Juzgado a su disposición las copias del traslado. - - - - -

- - - PARA SU PUBLICACION POR TRES VECES DE OCHO EN OCHO DIAS, EN LA GACETA DEL GOBIERNO" QUE SE EDITA EN TOLUCA, MEXICO, SE EXPIDE EL PRESENTE EN CD. NETZAHUALCOYOTL, MEXICO, A CINCO DE JUNIO DE MIL NOVECIENTOS OCHENTA. - - - - - DOY FE. - - - - -

EL TERCER SECRETARIO DE ACOS  
DEL JUZGADO TERCERO CIVIL.

  
LIC. MARCO ANTONIO OVANDO SANTOS.

4928.—18, 28 Oct. y 6 Nov.



JUZGADO 3o. DE LO CIVIL DE PRIMERA INSTANCIA  
DISTRITO DE TEXCOCO  
EDICTO

ELIAS CERVANTES ABRAHAN, KANNER,  
ANICETO LUNA, MOISES ALCHALEL.

ALICIA HERNANDEZ SANCHEZ, en el expediente número 1237/980, que se tramita en este Juzgado, le demanda en la vía Ordinaria Civil la Usucapión del lote número 37, de la manzana 182, de la colonia Aurora de esta Ciudad; que mide y linda; AL NORTE 17.00 MTS. Con Lote 36; AL SUR 17.00 MTS. Con Lote 38; AL ORIENTE 9.00 MTS. Con Magüeyes; AL PONIENTE 9.00 MTS. Con Lote 11; con una superficie aproximadamente de 153.00 metros cuadrados. Ignorandose su domicilio se le emplazca para que dentro del término de treinta días siguientes a la última publicación de este Edicto, comparezca a Juicio, quedando en la Secretaría de este Juzgado a su disposición las copias simples del traslado.

PARA SU PUBLICACION POR TRES VECES DE OCHO EN OCHO DIAS EN LA GACETA DEL GOBIERNO QUE SE EDITA EN TOLUCA, MEXICO, SE EXPIDE EL PRESENTE EN CIUDAD NETZAHUALCOYOTL, MEXICO, A CINCO DE AGOSTO DE MIL NOVECIENTOS OCHENTA. - - - -DOY FE. - - - -

EL PRIMER SECRETARIO DE ACUERDOS.

LIC. JOEL BARZALOBRE SANCHE.

4929.—18. 28 Oct. y 6 Nov.

JUZGADO TERCERO CIVIL DE PRIMERA INSTANCIA  
DISTRITO DE TEXCOCO  
EDICTO

CENOBIO Y JESUS ORTIZ GONZALEZ.

JOSE ROJAS SERRANO, en el expediente número 1227/980, que se tramita en este Juzgado, le demanda en la vía Ordinaria Civil la Usucapión del lote de terreno número 1, de la manzana 64, de la colonia Gral. José Vicente Villada, de esta Ciudad, que mide y linda: AL NORTE 10.00 Con 5a. Avenida; AL SUR 10.00 MTS. Con Lote 55; AL ORIENTE 21.50 MTS. Con Lote 2; AL PONIENTE 21.50 MTS. Con Calle 4; con una superficie de 215.00 metros cuadrados, Ignorandose su domicilio se le emplaza para que dentro del término de treinta días siguientes a la última publicación de este Edicto, comparezca a Juicio, quedando en la Secretaría de este Juzgado a su disposición las copias simples del traslado.

PARA SU PUBLICACION POR TRES VECES DE OCHO EN OCHO DIAS EN "LA GACETA DEL GOBIERNO", QUE SE EDITA EN TOLUCA, MEX. SE EXPIDE EL PRESENTE EN CIUDAD NETZAHUALCOYOTL, MEXICO, A DIEZ DE AGOSTO DE MIL NOVECIENTOS OCHENTA. - - - -DOY FE.

EL PRIMER SECRETARIO DE ACOS.

LIC. JOEL BARZALOBRE SANCHEZ.

4930.— 18, 28 Oct. y 6 Nov.

JUZGADO 3o. CIVIL DE PRIMERA INSTANCIA  
DISTRITO DE TEXCOCO  
EDICTO

CENOBIO Y JESUS ORTIZ GONZALEZ.

JUANA HERNANDEZ DE RODRIGUEZ, en el expediente número: 923/980, que se trámita en este Juzgado, le demanda en la vía Ordinaria Civil la Usucapión del lote de terreno número 4 manzana 87 Sección Primera Colonia General José Vicente Villada de este Municipio; Que mide y linda: Al norte, 21.50 Mts., con lote 3; Al Sur, 21.50 Mts., que linda con lote 5; Al oriente, 10.00 Mts., con calle San Estebán; y Al poniente, 10.00 Mts., con lote 27; con una superficie de 215.00 Mts., cuadrados. Ignorando su domicilio se le emplaza para que comparezca a juicio dentro de los treinta días siguientes a la última publicación de este edicto, quedando en la secretaria de este Juzgado a su disposición las copias del traslado.

PARA SU PUBLICACION POR TRES VECES DE OCHO EN OCHO DIAS "EN LA GACETA DEL GOBIERNO " DEL ESTADO DE TOLUCA, MISMO QUE SE EDITA EN DICHA CIUDAD, SE EXPIDE EL PRESENTE EN CD. NETZAHUALCOYOTL, MEXICO, A CINCO DE JUNIO DE MIL NOVECIENTOS OCHENTA. - - - -DOY FE. - - - -

EL TERCER SECRETARIO DE ACOS  
DEL JUZGADO TERCERO CIVIL.


LIC. MANUEL ANTONIO GAVANDO SANTOS.

4931.—18, 28 Oct. y 6 Nov.

JUZGADO 5o. DE LO CIVIL DE PRIMERA INSTANCIA  
DISTRITO DE TEXCOCO  
EDICTO

INMUEBLES Y CONSTRUCCIONES DEL CENTRO, S. A.  
Y CONSTRUCTORA SAN ANTON, S. A.:

ANTONIO ROMERO TORRES, en el expediente número 432/80, que se tramita en este Juzgado, les demanda la USUCAPION, del lote de terreno número 13, manzana 8, de la Colonia Aurora, ubicada en este Municipio, que mide y linda; AL NORTE:- 17.00 metros con lote 12; AL SUR:- 17.00 metros con lote 14; AL ORIENTE:- 9.00 con lote 39; AL PONIENTE:- 9.00 metros con Calle Barca de Oro, con una superficie total de 153.00 metros cuadrados aproximadamente. Ignorándose sus domicilios se les emplaza para que comparezcan a Juicio dentro del término de TREINTA DIAS siguientes a la última publicación de este edicto, apercibidas de que si no lo hacen el Juicio se seguirá en su rebeldía, quedando a su disposición en la Secretaría de este Juzgado las copias simples del traslado y se les previene para que señalen domicilio dentro de la Colonia Benito Juárez de esta Ciudad, ya que de no hacerlo las posteriores se le harán por notulón.-----  
PARA SU PUBLICACION POR TRES VECES DE OCHO EN OCHO DIAS EN LA "GACETA DEL GOBIERNO", QUE SE EDITA EN TOLUCA, MEXICO, SE EXPIDE EL PRESENTE EN CIUDAD NETZAHUALCOYOTL, MEXICO, A LOS SIETE DIAS DE OCTUBRE DE MIL NOVECIENTOS OCHENTA.- DOY FE.-----



EL SEÑOR SECRETARIO DE ACDOS.  
DEL JUZGADO QUINTO DE LO CIVIL.  
JESUS CHIMALCARDOSO

4932.—18, 28 Oct. y 6 Nov.

JUZGADO MIXTO DE PRIMERA INSTANCIA  
DISTRITO DE TENANGO DEL VALLE  
EDICTO

EXPEDIENTE NÚM. 633/80—Roberto Alvarez González pro nueva Diligencias de Información ad Perpetuum respecto de un terreno con construcción en el paraje "Agua Blanca", municipio de Capulhuac, Méx., que mide y linda: Norte 109.00 metros con César García Guzmán; Sur 109.00 metros con Claudio Gil;-- Oriente 13.00 metros con Camino y Poniente 13.00 metros con Jesús Arellano.

Para su publicación por tres veces de tres en tres días en "GACETA DEL GOBIERNO" y "El Noticiero", que se editan en Toluca, Méx., para conocimiento de terceros.

EL SECRETARIO DEL JUZGADO.  
LIC. FRANCISCO DOMESTICA CALZADIL.

4935.—18, 23 y 25 Oct.

JUZGADO 5o. DE LO CIVIL DE PRIMERA INSTANCIA  
DISTRITO DE TLALNEPANTLA  
EDICTO

EL SEÑOR DON DIAZ DE ARALES, bajo expediente número 1078/80, PRO NUEVA POR SU PROPIO DERECHO, diligencias de Jurisdicción Voluntaria sobre Inmatriculación del terreno de su propiedad, ubicado en el Pueblo de Santiago Occipaco, Municipio de Naucalpan de Juárez, Méx., que mide y linda al Norte en 81.00 Mts., con GUILLERMO ROS y el Cementerio del pueblo de Santiago Occipaco; al Sur en 74 Mts. con otro terreno de su propiedad y un callejón vecinal; al Oriente en 47.00 Mts. con el camino a San Mateo Nopalá; y al Poniente en 45.00 Mts., con MARCO ANTONIO PEREZ. Por auto de fecha siete de Julio del año en curso el C. Juez admitió la diligencia y ordenó la publicación de edictos para que los que se crean con mejor derecho comparezcan a deducirlo en términos de Ley, y para su publicación por tres veces de diez en diez días en los periódicos "Gaceta del Gobierno" y "El Sol del Valle de México que se editan en Toluca, Méx., y en la Ciudad, se expide el presente en la Ciudad de Naucalpan de Juárez, Méx., a los dos días del mes de octubre de mil novecientos ochenta.-----DOY FE.-----

EL SECRETARIO.  
JORGE JIMENEZ HINOJOSA.

4936.—18, 30 Oct. y 11 Nov.

JUZGADO MIXTO DE PRIMERA INSTANCIA  
DISTRITO DE JILOTEPEC  
EDICTO

HECTOR RIVERA BORRELL, promueve en este Juzgado Diligencias de Información de Dominio, respecto a un terreno que se encuentra ubicado en San Jerónimo Zacapexca, Municipio de Villa del Carbon, de este Distrito, que mide y linda: NOROESTE: 83.00, con Manuel Manilla; SURESTE 57.00 Mts.; con Ricardo Rodríguez; NOROESTE: 198.00 Mts. con doctor Hector Rivera Borrell; SURESTE: 190.00 Mts. con un camino.-----

Se expide el presente para ser publicado por tres veces consecutivas de tres en tres días periódicos Gaceta del Gobierno y El Noticiero de Toluca, editadas Toluca, México, efectos artículo 2898 del Código Civil vigente en el Estado.- Jilotepec, Méx., a 20 de septiembre de mil novecientos ochenta.- Doy Fe.-----

EL SECRETARIO DEL JUZGADO.  
J. GUADALUPE FLORENCIO VALENCIA.

4937.— 18, 23 y 25 Oct.

JUZGADO 5o. DE LO CIVIL DE PRIMERA INSTANCIA  
DISTRITO DE TLALNEPANTLA  
EDICTO

EL SEÑOR DON ANTONIO DOMESTICA BORRERO, bajo expediente número 1000/80, promueve por su propio derecho, diligencias de Jurisdicción Voluntaria sobre Inmatriculación en el Registro Público de la Propiedad del Distrito Judicial, del predio de su propiedad arrendado con el número oficial 12 de la Calle del Tal en el terreno denominado "El Contenedor", Colonia el Cocote, en San Mateo Atoyacapan, Municipio de Naucalpan de Juárez, Méx., con superficie de 194.00 Mts., que mide y linda: Al Norte, 2.36 Mts., con Calle del Tal; Al Sur, 10.05 Mts., lindando en 5.10 Mts., con RUBEN OSCAR GONZALEZ, 0.95 Mts., con LUCIA MENEZES GONZALEZ y 1.00 Mts., con TAMARA VILLALBA GONZALEZ; Al Oriente, 15.69 Mts. con MARCELO CASTILLO GONZALEZ, y al Poniente, 14.26 Mts., lindando en 12.40 Mts., con GUADALUPE ROSA VILA DE TORRES y 2.29 Mts., con MARCELO DOMESTICA BORRERO por auto de fecha nueva de septiembre del año en curso, el C. Juez dió ordenes a los Registradores y ordenó la publicación de edictos, para que los que se crean con mejor derecho comparezcan a deducirlo en términos de Ley.

4935.—18, 23 y 25 Oct.

JUZGADO 5o. DE LO CIVIL DE PRIMERA INSTANCIA

DISTRITO DE TEXCOCO

EDICTO

ELOISA GOMEZ DE VALDEZ Y ALCIA GOMEZ DE ROMERO:-

PETRA BOLDAN DE GUTIERREZ, en el expediente número 713/80 que se tramita en este Juzgado, les demanda la USUCAPION, del lote de terreno número 42, manzana 66, de la Colonia Ampliación Villada, Super 43, ubicada en este Municipio, que mide y linda; AL NORTE:- 17.30 metros con lote 41; AL SUR:- 17.30 metros con lote 43; AL ORIENTE:- 9.00 metros con Calle 11 o Tacubaya; AL PONIENTE:- 9.10 metros con lote 17, con una superficie total de 156.56 metros cuadrados aproximadamente. Ignorandose sus domicilios se les emplaza para que comparezcan a Juicio dentro del término de TREINTA DIAS siguientes a la última publicación de este edicto, apercibidas de que si no lo hacen el Juicio se seguirá en rebeldía, quedando en la Secretaría de este Juzgado las copias simples de traslado y se les previene para que señalen domicilio dentro de la Colonia Benito Juárez de esta Ciudad, ya que de no hacerlo las posteriores se les harán por Rotulón.

PARA SU PUBLICACION POR TRES VECES DE OCHO EN OCHO DIAS EN LA "GACETA DEL GOBIERNO", QUE SE EDITA EN TOLUCA, MEXICO, SE EXPIDE EL PRESENTE EN CIUDAD NEZAHUALCOYOTL, MEXICO, A LOS VEINTITRES DIAS DE SEPTIEMBRE DE MIL NOVECIENTOS OCHENTA Y DOY FE.

EL PRIMER SECRETARIO DE ACOSOS DEL JUZGADO QUINTO DE LO CIVIL DE TEXCOCO P. D. PLUTARCO ROSALES MORALES JUZGADO QUINTO CIVIL DE TEXCOCO Nezahualcoyotl, Méx.

4943.—18. 28 Oct. y 6 Nov.

JUZGADO 5o. DE LO CIVIL DE PRIMERA INSTANCIA

DISTRITO DE TEXCOCO

EDICTO

ELSA VALERIO MORALES

CARMEN RAMOS DE LOZANO, en el expediente número 527/80, que se tramita en este Juzgado la demanda la USUCAPION, del terreno número cuarenta y cinco, de la manzana dos de la colonia Atlacomulco, ubicado en este Municipio, que mide y linda: AL NORTE:- 15.00 Mts. Con lote 44; AL SUR:- 16.00 Mts. Con lote 46; AL ORIENTE:- 8.00 Mts. Con lote 10; AL PONIENTE:- 8.00 Mts. Con calle Villa Victoria; con una superficie total de 128.00 Mts 2.- Ignorándose su domicilio se le emplaza para que comparezca a juicio dentro del término de treinta días, siguientes a la última publicación de este edicto, apercibida de que si no lo hace el Juicio se seguirá en su rebeldía, quedando a su disposición en la Secretaría de este Juzgado las copias simples de traslado, y se le previene para que señale domicilio para oír notificaciones dentro de la colonia Benito Juárez Sur de esta Ciudad, ya que de no hacerlo, las posteriores se le harán por Rotulón.

PARA SU PUBLICACION POR TRES VECES DE OCHO EN OCHO DIAS EN LA "GACETA DEL GOBIERNO", QUE SE EDITA EN TOLUCA, MEXICO, SE EXPIDE EL PRESENTE EN CIUDAD NEZAHUALCOYOTL, MEXICO, A LOS VEINTICINCO DIAS DEL MES DE AGOSTO DE MIL NOVECIENTOS OCHENTA Y DOY FE.

PODER JUDICIAL EL PRIMER SECRETARIO DE ACOSOS DEL JUZGADO QUINTO DE LO CIVIL DE TEXCOCO P. D. PLUTARCO ROSALES MORALES JUZGADO QUINTO CIVIL DE TEXCOCO Nezahualcoyotl, Méx.

4944.—18. 28 Oct. y 6 Nov.

Para su publicación por tres veces de tres en tres días en los periódicos "GACETA DEL GOBIERNO" y "EL NOTICIERO", que se editan en la Ciudad de Toluca y Valle de México, respectivamente, y para que comparezcan a deducir sus derechos los que se crean con una mejor y se expiden al primer día del mes de octubre de mil novecientos setenta y nueve.

EL C. SEGUNDO SECRETARIO. MANUEL INJ LUNA MANGEL.

4940.—18. 30 Oct. y 11 Nov.

JUZGADO 5o. DE LO CIVIL DE PRIMERA INSTANCIA

DISTRITO DE TEXCOCO

EDICTO

FRACCIONAMIENTOS POPULARES, S.A.

RAUL GUZMAN PEREZ, en el expediente 861/80, que se tramita en este Juzgado le demanda la USUCAPION del lote número 3, manzana 37 de la Col. Loma Bonita de esta Ciudad; que mide y linda: AL NORTE:- 10.00 mts., con lote 2; AL SUR:-20.00 mts con lote 4; AL ORIENTE:-10.10 mts. con calle Agustín de Iturbide y AL PONIENTE:-10.10 mts., con lote 23; con una superficie de 202.00 mts. cuadrados.-Ignorandose su domicilio se le emplaza para que comparezca a juicio dentro del término de treinta días siguientes a la última publicación de este edicto apercibido de que si no lo hace el juicio se seguirá en su rebeldía quedando a su disposición en la Secretaría de este Juzgado las copias simples del traslado y se le previene que señale domicilio para oír notificaciones dentro de la Col. Benito Juárez de esta Ciudad, ya que de no hacerlo las posteriores se le harán por rotulón. PARA SU PUBLICACION POR TRES VECES DE OCHO EN OCHO DIAS EN LA GACETA DEL GOBIERNO QUE SE EDITA EN TOLUCA, MEXICO SE EXPIDE EL PRESENTE EN CIUDAD NEZAHUALCOYOTL, MEX., A DIEZ DE OCTUBRE DE MIL NOVECIENTOS OCHENTA/DOY FE.

EL C. PRIMER SECRETARIO.

P.D. PLUTARCO ROSALES MORALES.

4941.—18. 28 Oct. y 6 Nov

JUZGADO DE PRIMERA INSTANCIA

DISTRITO DE CUAUTITLAN

EDICTO

JUANA GALZADA DELGADILLO, promueve bajo el exp. núm. 678/77, diligencias de INFORMACION DE DOMINIO, respecto de un terreno de común repartimiento ubicado en el Barrio de Santa Cruz, Teoloyucan, Méx., que mide y linda:

AL NORTE 55.00 Mts., con zanja regadora y camino público; AL SUR EN 55.00 Mts., con zanja regadora pública; AL ORIENTE 63.00 Mts., con terreno propiedad de Angel Enciso; AL PONIENTE 64.00 Mts. con Zanja regadora pública, superficie de 3,492.500 CM2.

Para su publicación por tres veces de tres en tres días en los periódicos "GACETA DEL GOBIERNO" y "EL NOTICIERO", que se editan en la Ciudad de Toluca y Valle de México, respectivamente, y para que comparezcan a deducir sus derechos los que se crean con una mejor y se expiden al primer día del mes de octubre de mil novecientos setenta y nueve.

EL SEGUNDO SECRETARIO.

MANUEL INJ LUNA MANGEL.

4942.—18. 23 y 25 Oct.

JUZGADO 5o. DE LO CIVIL DE PRIMERA INSTANCIA
DISTRITO DE TEXCOCO

EDICTO

OLIVIA MORELOS DE VALERIO

JOSEFINA CHAVEZ DE RODRIGUEZ, en el expediente número 525/80, que se tramita en este Juzgado la demanda la USUCAPION, del terreno número 43 de la manzana 2 de la colonia Atlacomulco, ubicado en este Municipio, que mide y linda: AL NORTE: 16.00 Mts. Con lote 42; AL SUR: 16.00 Mts. Con lote 44; AL ORIENTE: 8.00 Mts. Con lote 12; AL PONIENTE: 8.00 Mts. Con calle Villa Victoria, con una superficie total de 128.00 Mts 2 aproximadamente. Ignorándose su domicilio se le emplaza para que comparezca a juicio dentro del término de treinta días siguientes a la última publicación de este edicto, apercibido de que si no lo hace el juicio se seguirá en su rebeldía quedando a su disposición en la secretaría de este Juzgado las copias simples de traslado, y se le previene que señale domicilio para oír notificaciones dentro de la colonia Benito Juárez Sur de esta Ciudad, ya que de no hacerlo, las posteriores se le harán por Rotulón.

PARA SU PUBLICACION POR TRES VECES DE OCHO EN OCHO DIAS EN " LA GACETA DEL GOBIERNO", QUE SE EDITA EN TOLUCA, MEXICO, SE EXPIDE EL PRESENTE EN CIUDAD NETZAHUALCOYOTL, MEXICO, A LOS VEINTICINCO DIAS DEL MES DE AGOSTO DE MIL NOVECIENTOS OCHENTA. DOY FE.

PRIMER SECRETARIO DE ACOS. DEL JUZGADO QUINTO DE LO CIVIL. C. PLUTARCO ROSALES MORALES.

4945.—18, 28 Oct. y 6 Nov.

JUZGADO 5o. DE LO CIVIL DE PRIMERA INSTANCIA
DISTRITO DE TEXCOCO
EDICTO

OLIVIA MORELOS DE VALERIO:

JUAN RAMON RODRIGUEZ, en el expediente número 520/80, que se tramita en este Juzgado la demanda la USUCAPION del terreno número 44, manzana 2, de la Colonia Atlacomulco ubicada en este Municipio, que mide y linda; AL NORTE: 16.00 metros con lote 43; AL SUR: 16.00 metros con lote 45; AL ORIENTE: 8.00 metros con lote 11; AL PONIENTE: 8.00 metros con Calle Villa Victoria, con una superficie total de 128.00 metros cuadrados aproximadamente. Ignorándose su domicilio se le emplaza para que comparezca a juicio dentro del término de TREINTA DIAS siguientes a la última publicación de este edicto, apercibido de que si no lo hace el juicio se seguirá en su rebeldía, quedando a su disposición en la secretaría del Juzgado las copias simples de traslado y se le previene para que señale domicilio dentro de la Colonia Benito Juárez de esta Ciudad, ya que de no hacerlo las posteriores se le harán por Rotulón. PARA SU PUBLICACION POR TRES VECES DE OCHO EN OCHO DIAS EN LA "GACETA DEL GOBIERNO", QUE SE EDITA EN TOLUCA, MEXICO, SE EXPIDE EL PRESENTE EN CIUDAD NETZAHUALCOYOTL, MEXICO, A LOS VEINTICINCO DIAS DEL MES DE AGOSTO DE MIL NOVECIENTOS OCHENTA. DOY FE.

PRIMER SECRETARIO DE ACOS. DEL JUZGADO QUINTO DE LO CIVIL. JUZGADO QUINTO CIVIL DE TEXCOCO.

4946.—18, 28 Oct. y 6 Nov.

JUZGADO 3o. DE LO CIVIL DE PRIMERA INSTANCIA
DISTRITO DE TEXCOCO

EDICTO

OLIVIA MORELOS DE VALERIO:

FELIX GABRIEL ESCOBAR DE AGUIRRE, en el expediente 1182/80, que se tramita en este Juzgado la demanda en la vía ordinaria civil la usucapion, del lote de terreno número 16, manzana 187, Colonia Ampliación la Perla, ubicado en este Municipio que mide y linda; AL NORTE 15.00 mts. con lote 17; AL SUR: 15.00 mts. con lote 15; AL ORIENTE: 9.05 mts. con lote 11; AL PONIENTE: 9.05 mts. con calle 22. Ignorándose su domicilio se le emplaza para que comparezca a juicio dentro del término de treinta días siguientes a la última publicación de este Edicto, quedando a su disposición en la Secretaría de este Juzgado las copias simples de traslado. PARA SU PUBLICACION POR TRES VECES DE OCHO EN OCHO DIAS EN LA GACETA DE GOBIERNO, QUE SE EDITA EN TOLUCA, MEXICO, SE EXPIDE EL PRESENTE EN CIUDAD NETZAHUALCOYOTL, MEXICO, A LOS VEINTICINCO DIAS DEL MES DE SEPTIEMBRE DE MIL NOVECIENTOS OCHENTA. DOY FE.

PRIMER SECRETARIO DE ACUERDOS. DEL JUZGADO TERCERO DE LO CIVIL.

ENCARGADO DE FE. ENRIQUE GONZALEZ SANTOS.

4947.—18, 28 Oct. y 6 Nov.

JUZGADO 5o. DE LO CIVIL DE PRIMERA INSTANCIA
DISTRITO DE TEXCOCO

EDICTO

SAMUEL GATEÑO KATAHASSO:

FELIPE MORA BRAVO, en el expediente número 947/80, que se tramita en este Juzgado, le demanda el lote de terreno número 5, manzana 64, de la Colonia Ampliación Villada, Super 43, ubicada en este Municipio, que mide y linda; AL NORTE: 17.15 metros con lote 4; AL SUR: 17.15 metros con lote 6; AL ORIENTE 9.00 metros con lote 30; AL PONIENTE: 9.00 metros con Calle 8, con una superficie total de 154.35 metros cuadrados aproximadamente. Ignorándose su domicilio se le emplaza para que comparezca a juicio dentro del término de TREINTA DIAS siguientes a la última publicación de este edicto, apercibido de que si no lo hace el Juicio se seguirá en su rebeldía, quedando a su disposición en la Secretaría de este Juzgado las copias simples de traslado y se le previene para que señale domicilio dentro de la Colonia Benito Juárez de esta Ciudad, ya que de no hacerlo las posteriores se le harán por Rotulón. PARA SU PUBLICACION POR TRES VECES DE OCHO EN OCHO DIAS EN LA "GACETA DEL GOBIERNO", QUE SE EDITA EN TOLUCA, MEXICO, SE EXPIDE EL PRESENTE EN CIUDAD NETZAHUALCOYOTL, MEXICO, A LOS SIETE DIAS DE OCTUBRE DE MIL NOVECIENTOS OCHENTA. DOY FE.

PRIMER SECRETARIO DE ACOS. DEL JUZGADO QUINTO DE LO CIVIL. DE FE. D. PLUTARCO ROSALES MORALES

JUZGADO QUINTO CIVIL DE TEXCOCO


4948.—18, 28 Oct. y 6 Nov.

JUZGADO 5o. DE LO CIVIL DE PRIMERA INSTANCIA  
DISTRITO DE TEXCOCO  
E D I C T O

ARMANDO MEDRUGUN GOMEZ:

RAKONA MALDONADO DE MALDONADO, en el expediente numero 788/80, que se tramita en este Juzgado, le demanda la USUCAPION, del lote de terreno número 12, manzana 65, de la Colonia Ampliación Vicente Villada, Super 43, ubicada en este Municipio, que mide y linda; AL NORTE:- 17.15 metros con lote 11; AL SUR:- 17.15 metros con lote 13; AL ORIENTE:- 9.00 metros con lote 37; AL PONIENTE:- 9.00 metros con Calle Narvarte, con una superficie total de 154.35 metros cuadrados aproximadamente. Ignorandose su domicilio se le emplaza para que comparezca a Juicio dentro del término de TREINTA DIAS siguientes a la última publicación de este edicto, apercibido de que si no lo hace el Juicio se seguirá en su rebeldía, quedando a su disposición en la Secretaría de este Juzgado las copias simples de traslado y se le previene para que señale domicilio dentro de la Colonia Benito Juárez de esta Ciudad, ya que de no hacerlo las posteriores se le harán por Rotulación.

PARA SU PUBLICACION POR TRES VECES DE OCHO EN OCHO DIAS EN LA "GACETA DEL GOBIERNO", QUE SE EDITA EN TOLUCA, MEXICO, SE EXPIDE EL PRESENTE EN CIUDAD NEZAHUALCOYOTL, MEXICO, A LOS SIETE DIAS DE OCTUBRE DE MIL NOVECIENTOS OCHENTA.- DOY FE.-



EL SEGUNDO SECRETARIO DE ACOS.  
DEL JUZGADO QUINTO DE LO CIVIL.  
P.D. JESUS CRISTAL CARDOSO.

4949.—18, 28 Oct. y 6 Nov.

JUZGADO 3o. DE LO CIVIL DE PRIMERA INSTANCIA  
DISTRITO DE TEXCOCO  
E D I C T O

BIANCA SCHONBERG DE FEINER.

FEBE GUTIERREZ RAMIREZ.

En el expediente marcado con el número 553/80, que se tramita en este Juzgado le demanda en la vía Ordinaria Civil la Usucapión del lote de terreno número 13 manzana número 147 de la Colonia Aurora, de esta Ciudad, que mide y linda; AL NORTE 17.00 Mts. con lote 12; AL SUR 17.00 Mts. con lote 14; AL ORIENTE 9.00 Mts. con lote 36; AL PONIENTE 9.00 Mts. con Calle Granito de Sal; Ignorandose su domicilio se le emplaza para que comparezca a juicio dentro de los treinta días siguientes a la última publicación de este edicto, quedando a su disposición en la Secretaría de este Juzgado las copias de traslado.

PARA SU PUBLICACION POR TRES VECES DE OCHO EN OCHO DIAS EN LA "GACETA DE GOBIERNO" QUE SE EDITA EN TOLUCA, MEXICO, SE EXPIDE EL PRESENTE EN CIUDAD NEZAHUALCOYOTL, A LOS OCHO DIAS DEL MES DE AGOSTO DE MIL NOVECIENTOS OCHENTA.

EL TERCER SECRETARIO DE ACOS.  
DEL JUZGADO TERCERO CIVIL.

LIC. MANUEL GARCIA DE RODRIGUEZ.

4954.—18, 28 Oct. y 6 Nov.

JUZGADO 3o. DE LO CIVIL DE PRIMERA INSTANCIA  
DISTRITO DE TEXCOCO  
E D I C T O

JULIANO FERNANDEZ RIVANDA

ARTURO SAMATE JIMENEZ - - -, en el expediente marcado con el número 414/ 0, que se tramita en este Juzgado le demanda en la vía Ordinaria Civil la Usucapión del lote de terreno número 6 manzana 129 de la colonia Estado de México; que mide y linda al norte 21.50 mts con lote 5, al sur 21.50 mts con lote 7, al oriente 10.00 mts con calle 29, y al poniente 10.00 mts con lote 29, con una superficie de 219.00 mts cuadrados; Ignorandose su domicilio se le emplaza para que comparezca a juicio dentro de los treinta días siguientes a la última publicación de este edicto, quedando en la secretaria de este Juzgado las copias del traslado.

PARA SU PUBLICACION POR TRES VECES DE OCHO EN OCHO DIAS EN LA "GACETA DEL GOBIERNO", QUE SE EDITA EN TOLUCA, MEXICO SE EXPIDE EL PRESENTE EN CIUDAD NEZAHUALCOYOTL, MEXICO, A VEINTICINCO DE AGOSTO DE MIL NOVECIENTOS OCHENTA.- DOY FE.-

EL C. TERCER SECRETARIO DE ACOS.  
DEL JUZGADO TERCERO CIVIL.

LIC. MANUEL GARCIA DE RODRIGUEZ.

4953.—18, 28 Oct. y 6 Nov.

JUZGADO TERCERO CIVIL DE PRIMERA INSTANCIA  
DISTRITO DE TEXCOCO  
E D I C T O

MANUEL GARCIA DE RODRIGUEZ.

ROSA MARIA VALBUENA MACIAS, en el expediente marcado con el número 2145/79, que se tramita en este Juzgado le demanda en la vía Ordinaria Civil la USUCAPION del lote de terreno número 34, de la manzana 5 Colonia México 2a. Sección ubicada en este Municipio que mide y linda AL NORTE: 20.00 Mts. con lote 33; AL SUR: 20.00 Mts. con lote 35; AL ORIENTE: 10.00 Mts. con calle Salvador Díaz M.; AL PONIENTE: 10.00 Mts. con lote 22. Ignorandose su domicilio se le emplaza para que comparezca a juicio dentro del término de TREINTA DIAS siguientes a la última publicación de este Edicto, quedando en la Secretaría de este Juzgado las copias simples del traslado.

PARA SU PUBLICACION POR TRES VECES DE OCHO EN OCHO DIAS EN LA "GACETA DE GOBIERNO" QUE SE EDITA EN TOLUCA MEXICO, SE EXPIDE EL PRESENTE EN CIUDAD NEZAHUALCOYOTL, MEXICO, A LOS VEINTICUATRO DIAS DEL MES DE NOVIEMBRE DE MIL NOVECIENTOS SETENTA Y NUEVE.

EL SEGUNDO SECRETARIO DE ACOS.  
DEL JUZGADO TERCERO CIVIL.

P.D. JOSE SUAREZ TRIGOS.

4955.—18, 28 Oct. y 6 Nov.

JUZGADO 3o. DE LO CIVIL DE PRIMERA INSTANCIA
DISTRITO DE TEXCOCO
EDICTO

INSTITUTO FINANCIERO Y SEGUROS S.A.
INCENOCIO RAVIRO ADELLIO MARTINEZ, en el expediente 115/980, que se tramita en este Juzgado la demanda en la via ordinaria civil la USUCAPION, del lote de terreno número 24, manzana 438, Colonia Aurora Oriente ubicado en este Municipio que mide y linda; AL NORTE: 17.00 mts. con lote 23; AL SUR: 17.00 mts. con lote 25 - AL PONIENTE: 9.00 mts. con Calle Ebanza; AL ORIENTE: 9.00 mts. con 49. Ignorándose su domicilio se le emplaza para que comparezca a juicio dentro del término de TREINTA -- DIAS, siguientes a la últim. publicación de este Edicto quedándose a su disposición en la Secretaría de este Juzgado las copias simples de traslado. -- -- -- -- -- PARA SU PUBLICACION POR TRES VECES DE OCHO EN OCHO DIAS EN LA GACETA DEL GOBIERNO, QUE SE EDITA EN TOLUCA MEX., -- -- -- -- -- EL PRESENTE EN CIUDAD NEZAHUALCOYOTL, MEXICO, A LOS TREINTA Y OCHO DIAS DEL MES DE JUNIO DE MIL NOVECIENTOS OCHENTA Y OCHO. -- -- -- -- -- HOY FE. -- -- -- -- --

TERCER SECRETARIO DE ACUERDOS.
DEL JUZGADO TERCERO DE LO CIVIL.
LIC. JOSE GUILLERMO SANCHEZ.

4956.—18, 28 Oct. y 6 Nov.

JUZGADO 3o. DE LO CIVIL DE PRIMERA INSTANCIA
DISTRITO DE TEXCOCO
EDICTO

JUSTINO LOPEZ HERRERA, LUCRECIA LOPEZ HERRERA, JAVIER MUÑOZ ANAYA, y SUCESION DE CESAR HAHN CARDERAS.

J. JESUS REYES CAMBRON, en el expediente 440/980, que se tramita en este Juzgado la demanda en la via ordinaria civil la USUCAPION, del lote de terreno número 4, manzana 198, Colonia El Sol, ubicado en este Municipio que mide y linda; AL NORTE: 20.75 mts. con lote 3; AL SUR: 20.75 mts. con lote 5+ AL ORIENTE: 10.00 mts. con lote 17; AL PONIENTE: 10.00 mts. con Calle 20. Ignorándose su domicilio se le emplaza para que comparezca a juicio dentro del término de treinta días siguientes a la última publicación de este Edicto, quedándose a su disposición en la Secretaría de este Juzgado las copias simples de traslado. PARA SU PUBLICACION POR TRES VECES DE OCHO EN OCHO DIAS EN LA GACETA DE GOBIERNO, QUE SE EDITA EN TOLUCA MEX., SE EXPIDE EL PRESENTE EN CIUDAD NEZAHUALCOYOTL MEXICO, A LOS VEINTINUEVE DIAS DEL MES DE ABRIL DE MIL NOVECIENTOS OCHENTA. -- -- -- -- -- HOY FE. -- -- -- -- --

TERCER SECRETARIO DE ACUERDOS.
DEL JUZGADO TERCERO DE LO CIVIL.
LIC. MARCO ANTONIO GUERRERO SANTOS.

4957.—18, 28 Oct. y 6 Nov.

JUZGADO 3o. DE LO CIVIL DE PRIMERA INSTANCIA
DISTRITO DE TEXCOCO
EDICTO

JOSE LUIS RAMOS TELLO, en el expediente 315/79, que se tramita en este Juzgado, la demanda en la via Ordinaria Civil la Usucapion del lote de terreno número 24 manzana 105 de la colonia Aurora; que mide y linda, al norte 17.00 mts con lote 23, al sur 17.00 mts con lote 25, al oriente 9.00 mts con lote 50, al poniente 9.00 mts con calle Rosita Alvarez con una superficie de 103.00 mts cuadrados; Ignorando su domicilio se le emplaza para que comparezca a juicio dentro de los treinta días siguientes a la última publicación de este edicto, quedando en la secretaria de este Juzgado las copias del traslado. -- -- -- -- -- PARA SU PUBLICACION POR TRES VECES DE OCHO EN OCHO DIAS EN LA "GACETA DEL GOBIERNO", QUE SE EDITA EN TOLUCA MEXICO SE EXPIDE EL PRESENTE EN CIUDAD NEZAHUALCOYOTL, MEXICO, A VEINTINUEVE DIAS DEL MES DE JUNIO DE MIL NOVECIENTOS OCHENTA. -- -- -- -- -- HOY FE. -- -- -- -- --

EL TERCER SECRETARIO DE ACUERDOS.
DEL JUZGADO TERCERO DE LO CIVIL.
LIC. MARCO ANTONIO GUERRERO SANTOS.

4958.—18, 28 Oct. y 6 Nov.

JUZGADO 3o. DE LO CIVIL DE PRIMERA INSTANCIA
DISTRITO DE TEXCOCO
EDICTO

JUSTINO LOPEZ HERRERA, LUCRECIA LOPEZ HERRERA, JAVIER MUÑOZ ANAYA, Y CESAR HAHN CARDERAS.

MARTIN SANCHEZ HERNANDEZ, en el expediente número 1224/980, que se tramita en este Juzgado, la demanda en la via Ordinaria Civil, la "USUCAPION", del lote número 13, de la manzana 197, de la colonia El Sol de esta Ciudad, que mide y linda: AL NORTE 20.75 Metros Con Lote 12; AL SUR 20.75 Metros con Avenida Kochiaca; AL ORIENTE 10.00 Metros Con Lote 26; AL PONIENTE 10.00 Metros Con Calle 19; con una superficie de 207,50 Metros Cuadrados. Ignorándose su domicilio se le emplaza para que comparezca a juicio dentro de los treinta días siguientes a la última publicación de este Edicto, quedando en la Secretaría de este Juzgado a su disposición, las copias del traslado. -- -- -- -- -- PARA SU PUBLICACION POR TRES VECES DE OCHO EN OCHO DIAS EN LA GACETA DEL GOBIERNO, QUE SE EDITA EN TOLUCA MEXICO, SE EXPIDE EL PRESENTE EN CIUDAD NEZAHUALCOYOTL, MEXICO, A TREINTA DE SEPTIEMBRE DE MIL NOVECIENTOS OCHENTA. -- -- -- -- -- HOY FE. -- -- -- -- --

EL TERCER SECRETARIO DE ACUERDOS.
LIC. MARCO ANTONIO GUERRERO SANTOS.

4959.—18, 28 Oct. y 6 Nov.

JUZGADO 3o. DE LO CIVIL DE PRIMERA INSTANCIA
DISTRITO DE TEXCOCO
EDICTO

FRACCIONMIENTOS POPULARES, S. A.
DONACION LUIS ROY LUNA, en el expediente 3199/79
que se tramita en este Juzgado les demanda en la Vía Ordinaria
Civil "USUCAPION", del lote de terreno número 4, manzana 4, Col.
Maravillas, de este municipio que mide y linda; AL NORTE: 17.43
mts. con Av. Chimalhuacán; AL SUR: 17.00 mts. con lote 4 Int.;
AL ORIENTE: 12.00 mts. con Calle 4; AL PONIENTE: 12.00 mts. -
con lote 1, Sq. Ignorandose su domicilio se les emplaza para
que comparezcan a juicio dentro del término de TREINTA DIAS, -
siguientes a la última publicación de este Edicto, quedandose
a su disposición en la Secretaría de este Juzgado las copias -
simples de traslado. - - - - -
PARA SU PUBLICACION POR TRES VECES DE OCHO EN OCHO DIAS EN LA
GACETA DE GOBIERNO, QUE SE EDITA EN TOLUCA MEX., SE EXPIDE EL
PRESENTE EN CIUDAD NEZAHUALCOYOTL, MEXICO, A DOS DE AGOSTO DE
MIL NOVECIENTOS OCHENTA. - - - - -

D O Y F E.
EL PRIMER SECRETARIO DE ACUERDOS.
DEL JUZGADO TERCERO DE LO CIVIL.

LIC. JOEL MARZALBA SANCHEZ.

4960

18-28-002

4960.-18, 28 Oct. y 6 Nov.

JUZGADO QUINTO DE LO CIVIL DE 1a. INSTANCIA
DISTRITO DE TEXCOCO
EDICTO

SERFINO GARCIA ROJAS.
VERONICA FERNANDEZ ARANDA, en el expediente -
837/80, que se tramita en este Juzgado le demanda la USUCAPION
del lote número 21, manzana 12 Colonia Loma Bonita de esta Ciu-
dad, que mide y linda: AL NORTE.-20.00 mts., con calle 20 de -
Noviembre; AL SUR.-20.00 mts., con lote 22; AL ORIENTE.-11.50-
mts., con calle Miguel Hidalgo y AL PONIENTE.-11.50 mts., con
lote 1, con una superficie de 230.00 mts., cuadrados. Ignoran-
dosc su domicilio se le emplaza para que comparezca a juicio -
de todo el término de treinta días siguientes a la última publi-
cación de este edicto apercibido de que si no lo hace el jui-
cio se surtirá en su rebeldía quedando a su disposición en la
secretaría de este Juzgado las copias simples del traslado y -
se le previene que señale domicilio para oír notificaciones --
dentro de la Col. Benito Juárez de esta Ciudad, ya que de no -
hacerlo las posteriores se le harán por rotulón. - - - - -

- - - PARA SU PUBLICACION POR TRES VECES DE OCHO EN OCHO DIAS -
EN LA GACETA DEL GOBIERNO QUE SE EDITA EN TOLUCA, MEXICO SE -
EXPIDE EL PRESENTE EN CD. NEZAHUALCOYOTL MEX., A NUEVE DE OC-
TOBRE DE MIL NOVECIENTOS OCHENTA.-D O Y F E. - - - - -

EL C. PRIMER SECRETARIO.

P.D. ANTONIO ROSALES MORALES

4961.-18, 28 Oct. y 6 Nov.

JUZGADO 3o. DE LO CIVIL DE PRIMERA INSTANCIA
DISTRITO DE TEXCOCO
EDICTO

FRACCIONMIENTOS POPULARES, S. A.
ASUNCION GONZALEZ ANGUILO, en el expediente 960/80
que se tramita en este Juzgado los demanda en la Vía Ordinaria
Civil la "USUCAPION", del lote de terreno número 44 de la man-
zana F-1, Colonia Loma Bonita, ubicado en este Municipio que mi-
de y linda; AL NORTE: 20.00 mts. con lote 43; AL SUR: 20.00 mts.
con Calle Mariano Matamoros; AL ORIENTE: 11.95 mts. con Calle -
Pipila; AL PONIENTE: 11.95 mts. con lote 22. Ignorandose su domi-
cilio se les emplaza para que comparezcan a juicio dentro del -
término de TREINTA DIAS siguientes a la última publicación de -
este Edicto, quedandose a su disposición en la Secretaría de -
este Juzgado las copias simples de traslado. - - - - -
PARA SU PUBLICACION POR TRES VECES DE OCHO EN OCHO DIAS EN LA
GACETA DE GOBIERNO, QUE SE EDITA EN TOLUCA MEX., SE EXPIDE EL
PRESENTE EN CIUDAD NEZAHUALCOYOTL, MEXICO, A LOS CATORCE DIAS
DEL MES DE JULIO DE MIL NOVECIENTOS OCHENTA. - - - - -
D O Y F E. - - - - -

PRIMER SECRETARIO DE ACUERDOS.
DEL JUZGADO TERCERO DE LO CIVIL.

LIC. JOEL MARZALBA SANCHEZ.

4862.-18, 28 Oct. y 6 Nov.

JUZGADO 3o. DE LO CIVIL DE PRIMERA INSTANCIA
DISTRITO DE TEXCOCO
EDICTO

JUSTINO LOPEZ HERRERA, LUCRECIA LOPEZ HERRERA,
JAVIER LUNA ARAYA Y SUCESION DE CESAR HANU CARDENAS.
JOSEFINA PALAFOX RAMIREZ, en el expediente
1363/80, que se tramita en este Juzgado los demanda en la Vía
Ordinaria Civil, del lote de terreno número 25, manzana 196,-
Col. el Sol, ubicado en este municipio que mide y linda; AL -
NORTE: 20.75 mts. con lote 24; AL SUR: 20.75 mts. con lote 26;
AL ORIENTE: 10.00 mts. con Calle 19; AL PONIENTE: 10.00 mts.-
con lote 12. Ignorandose su domicilio se les emplaza para -
que comparezcan a juicio dentro del término de treinta días -
siguientes a la última publicación de este Edicto, quedando a
su disposición en la Secretaría de este Juzgado las copias -
simples de traslado. - - - - -

PARA SU PUBLICACION POR TRES VECES DE OCHO EN OCHO DIAS EN LA GACETA DE GOBIERNO, QUE SE EDITA EN TOLUCA, MEX., SE EXIENE EL PRESENTE EN CIUDAD MEXICALCOYOTL, MEXICO, A LOS SIETE DIAS DEL MES DE OCTUBRE DE MIL NOVECIENTOS OCHENTA. - - - - - D O I F E. - - - - -

PRIMER SECRETARIO DE ACUERDOS. DEL JUZGADO CUARTO DE LO CIVIL.

LIC. JOEL BARRAZA SANCHEZ.

4963.-18, 28 Oct. y 6 Nov.

**JUZGADO 5o. DE LO CIVIL DE PRIMERA INSTANCIA**  
**DISTRITO DE TEXCOCO**  
**EDICTO**

JOAQUIN ANTONIO, BENJAMIN, MARIA DEL CARMEN, MARICELI, FERNANDEZ TABILLA, ROSARIO, ROSALES Y ROSALEA COLONEL TABILLA.

SILBERTO HUERTA HERNANDEZ, en el expediente número 574/80 que se tramita en este Juzgado le demanda la USUCAPION, del terreno número 1, manzana 458-"A", de la Colonia Aurora, ubicada en este Municipio, que mide y linda; AL NORTE:- 16.95 metros con Calle Cama de Piedra; AL SUR:- 17.00 metros con lote 2; AL ORIENTE:- 8.90 metros con lote 29; AL PONIENTE:- 8.90 metros con Calle ocuala, con una superficie de 751.03 metros cuadrados aproximadamente. Ignorándose sus domicilios se les emplaza para que comparezcan a Juicio dentro del término de TREINTA DIAS siguientes a la última publicación de este edicto, apercibidos de que si no lo hacen el Juicio se seguirá en su rebeldía, quedando a su disposición en la Secretaría de este Juzgado las copias simples de traslado, y se les previene para que señalen domicilio dentro de la Colonia Benito Juárez de esta Ciudad, ya que de no hacerlo las posteriores se le harán por Rotulón. - - - - - PARA SU PUBLICACION POR TRES VECES DE OCHO EN OCHO DIAS EN LA "GACETA DEL GOBIERNO", QUE SE EDITA EN TOLUCA, MEXICO, SE EXIENE EL PRESENTE EN CIUDAD MEXICALCOYOTL, MEXICO, A LOS CINCO DIAS DE SEPTIEMBRE DE MIL NOVECIENTOS OCHENTA. - D O I F E. - - - - -



PRIMER SECRETARIO DE ACUERDOS. DEL JUZGADO QUINTO DE LO CIVIL.

JESUS ORTEGA GONZALEZ.

JUZGADO QUINTO CIVIL DE TEXCOCO Mexicalcoyotl, Méx.

4964.- 18, 28 Oct. y 6 Nov.

**JUZGADO 3o. DE LO CIVIL DE PRIMERA INSTANCIA**  
**DISTRITO DE TEXCOCO**  
**EDICTO**

JUSTINO LOPEZ HERRERA, JAVIER MUÑOZ ANAYA, EUGROSCIA LOPEZ HERRERA Y SUCESION DE CESAR LARA CARDENAS.

EVERICIO LOPEZ MORALES, en el expediente 1361/80, que se tramita en este Juzgado los demanda en la Vía Ordinaria Civil, del lote de terreno número 29, manzana 103, Colonia el Sol, ubicado en este Municipio que mide y linda; - AL NORTE: 20.65 Mts. con lote 28; AL SUR: 20.65 Mts. con lote 30; AL ORIENTE: 10.00 Mts. con calle 32; AL PONIENTE: 10.00 -

Mts. con lote 14. Ignorándose su domicilio se les emplaza para que comparezcan a juicio dentro del término de treinta días siguientes a la última publicación de este edicto, quedándose a su disposición en la Secretaría de este Juzgado las copias simples de traslado. - - - - -

PARA SU PUBLICACION POR TRES VECES DE OCHO EN OCHO DIAS EN LA GACETA DE GOBIERNO, QUE SE EDITA EN TOLUCA, MEX., SE EXIENE EL PRESENTE EN CIUDAD MEXICALCOYOTL, MEXICO, A LOS SIETE DIAS DEL MES DE OCTUBRE DE MIL NOVECIENTOS OCHENTA. - - - - -

PRIMER SECRETARIO DE ACUERDOS. DEL JUZGADO CUARTO DE LO CIVIL.

LIC. JOEL BARRAZA SANCHEZ.

4965.-18, 28 Oct. y 6 Nov.

**JUZGADO QUINTO DE LO CIVIL DE 1a. INSTANCIA**  
**DISTRITO DE TEXCOCO**  
**EDICTO**

TERESA GUERRERO STAMING

GUADALUPE FERRER SOLIS en el expediente 993/80, que se tramita en este Juzgado le demanda la USUCAPION del lote 14, manzana 4 Colonia Las Aguilas de esta Ciudad, que mide y linda; AL NORTE.-19.50 mts. con lote 15; AL SUR.-19.50 mts. con lote 13; AL ORIENTE.-10.00 mts. con lote 35 y AL PONIENTE.-10.00 Mts., con calle 15, con una superficie de 195.00 mts. cuadrados.- Ignorándose su domicilio se le emplaza para que comparezca a juicio dentro del término de treinta días siguientes a la última publicación de este edicto apercibida de que si no lo hace el juicio se seguirá en su rebeldía quedando a su disposición en la Secretaría de este Juzgado las copias simples del traslado y se le previene que señale domicilio para recibir notificaciones dentro de la Col. Benito Juárez de esta Ciudad, ya que de no hacerlo las posteriores se le harán por rotulón. - - - - -

PARA SU PUBLICACION POR TRES VECES DE OCHO EN OCHO DIAS EN LA GACETA DEL GOBIERNO QUE SE EDITA EN TOLUCA MEXICO, SE EXIENE EL PRESENTE EN CIUDAD MEXICALCOYOTL MEX., A NUEVE DE OCTUBRE DE MIL NOVECIENTOS OCHENTA. - D O I F E. - - - - -

PRIMER SECRETARIO.

P.D. BENITO ROSALES Y RAES.

4966.-18, 28 Oct. y 6 Nov.



JUZGADO 3o. DE LO CIVIL DE PRIMERA INSTANCIA
DISTRITO DE TEXCOCO
EDICTO

FRACCIONAMIENTO POPULARES S.A.,
REQUERIDO EN LA VÍA CIVIL, DISTRITO DE TEXCOCO,
ESTADO DE MEXICO, Y C. TRAMITACIONES.

EXPEDIENTE 4967/80, que se tramita en este Juzgado de lo Civil en la vía ordinaria civil la Usucapción del lote de terreno número 27 de la manzana 8 de la colonia Agua Azul grupo "C", que mide y linda; al norte 17.00 metros con lote 26, al sur 17.00 metros con lote 28, al oriente 14.00 metros con calle Jorge Briceño, y al poniente 10.00 metros con lote 10, con una superficie de 144.00 metros cuadrados; ignorándose su domicilio se le emplaza para que comparezca a juicio dentro del término de treinta días siguientes a la última publicación de este edicto, quedando en la Secretaría a su disposición las copias del traslado.

[Handwritten signature]

4967.—18, 28 Oct. y 6 Nov.

JUZGADO 3o. DE LO CIVIL DE PRIMERA INSTANCIA
DISTRITO DE TEXCOCO
EDICTO

FRACCIONAMIENTOS POPULARES S.A.

DEMANDA CISNEROS DE CIVERA, en el expediente 4967/80, que se tramita en este Juzgado de lo Civil en la vía ordinaria civil la Usucapción del lote de terreno número 32 manzana 8 colonia Loma Bonita en esta Ciudad: que mide y linda, al norte 20.00 mts con lote 31, al sur 20.00 mts con lote 33, al oriente 10.00 mts con calle Guadalupe Victoria, y al poniente 10.00 mts con lote 12 con una superficie de 200.00 metros cuadrados. Ignorando su domicilio se le emplaza para que comparezca a juicio dentro del término de treinta días siguientes a la última publicación de este edicto, quedando en la Secretaría a su disposición las copias del traslado.

- PARA SU PUBLICACION POR TRES VECES DE OCHO EN OCHO DIAS

EN LA "GACETA DEL GOBIERNO", QUE SE EDITA EN Toluca, Mexico, SE PUBLICA EL PRESENTE EN CD. NETZAPUALCOYOTL, MEXICO A DIECI NUEVE DE AGOSTO DE MIL NOVECIENTOS OCHENTA. -- --DOY FE. --

EL C. TERCER SECRETARIO DE ACORDOS.
DEL JUZGADO TERCERO DE LO CIVIL.

[Handwritten signature]

LIC. JOEL BARRALCOSA SANCHEZ.

4968.—18, 28 Oct. y 6 Nov.

JUZGADO 3o. DE LO CIVIL DE PRIMERA INSTANCIA
DISTRITO DE TEXCOCO
EDICTO

CERODIO Y JESUS ORTIZ GONZALEZ.

GUADALUPE FLORES CORONA, e. el expediente 928/80, que se tramita en este Juzgado les demanda en la Vía Civil "USU CAPION" del lote de terreno número 12, manzana 13, Colonia José Vicente Villada, ubicado en este Municipio que mide y linda; - AL NORTE: 21.50 Mts. con lote 11; AL SUR: 21.50 Mts. con Calle Sifón; AL ORIENTE 10.00 Mts. con calle Michoacana; AL PONIENTE: 10.00 Mts. con lote 13. Ignorándose su domicilio se le emplaza para que comparezcan a juicio dentro del término de treinta días, siguientes a la última publicación de este edicto, quedando su disposición en la Secretaría de este Juzgado las copias simples de traslado.

PARA SU PUBLICACION POR TRES VECES DE OCHO EN OCHO DIAS EN LA GACETA DE GOBIERNO, QUE SE EDITA EN TOLUCA, MEX., SE PUBLICA EL PRESENTE EN CIUDAD NETZAPUALCOYOTL, MEXICO A DOS DE AGOSTO DE MIL NOVECIENTOS OCHENTA. -- --DOY FE. --

PRIMER SECRETARIO DE ACUERDOS.
DEL JUZGADO TERCERO DE LO CIVIL.

LIC. JOEL BARRALCOSA SANCHEZ.

4969.—18, 28 Oct. y 6 Nov.

JUZGADO DE PRIMERA INSTANCIA

DISTRITO DE OTUMBA

EDICTO

DELFINO GARCERA ROLDAN, promueve INFORMACION AD-PERPETUAM, respecto del predio rustico con casa habitacion en el construido denominado "EL MILAGRO", ubicado en terminos del pueblo de Cuautlancingo, de este Municipio y Distrito de Otumba, Mexico, con superficie de 2,815.20 M2., y los siguientes linderos: NORTE, 75.00 mts., con Margarito Lopez; SUR, 21.00 mts., con Cutberto Santelis; ORIENTE, 50.00 mts., con Rosa Lopez; y PONIENTE, 67.30 mts., con Cutberto Santelis. Ocupando la construccion una superficie de 90.00 M2.

Se expide el presente Edicto para su publicacion por tres veces de 3 en 3 dias en la GACETA DEL GOBIERNO DEL ESTADO y en el periodico de mayor circulacion que se editan en la Ciudad de Toluca, Mexico, a los veintidos dias de septiembre de mil novecientos ochenta.-Doy fé.

EL SECRETARIO DEL JUZGADO.

C. SOTERO ITURBE SANCHEZ.

4970.—18, 23 y 25 Oct.

JUZGADO DE PRIMERA INSTANCIA

DISTRITO DE OTUMBA

EDICTO

GILEVALDO PINEDA GALINDO, promueve INFORMACION AD-PERPETUAM, respecto del predio urbano con casa habitacion en el construido denominado "LA SOLEDAD", ubicado en el pueblo de San Lucas Xoloz, del Municipio de Tecamac, de este Distrito de Otumba, Mexico, con superficie de 1,300.00 M2., y los siguientes linderos: NORTE, 28.00 mts., con Calle Morelos; SUR, 15.00 mts., con Via del Ferrocarril ORIENTE, 40.10 mts., con Dionisia Galindo Sanchez y PONIENTE, en linea quebrada de 55.10 mts., con Rigoberto Rodriguez Galindo y Tiburcio Galindo. Ocupando la construccion una superficie de 30.00 M2.

Se expide el presente Edicto para su publicacion por tres veces de 3 en 3 dias en la GACETA DEL GOBIERNO DEL ESTADO y en el periodico de mayor circulacion que se editan en la Ciudad de Toluca, Mexico, a los diecisiete dias de septiembre de mil novecientos ochenta.-Doy fé.

EL SECRETARIO DEL JUZGADO.

C. SOTERO ITURBE SANCHEZ.

4973.—18, 23 y 25 Oct.

JUZGADO DE PRIMERA INSTANCIA

DISTRITO DE OTUMBA

EDICTO

JUAN ESCALONA RODRIGUEZ Y CONSUELO HERNANDEZ RAMIREZ DE ESCALONA, promueven INFORMACION AD-PERPETUAM, respecto del predio urbano sin construccion denominado "ACHICHILCO SEGUNDO", ubicado en el pueblo de Reyes Acozac, del Municipio de Tecamac, de este Distrito de Otumba, Estado de Mexico, con superficie de 353.00 M2., y los siguientes linderos: NORTE, 7.30 mts., con Calle San Vicente; SUR, 24.94 mts., con Pedro Luis Escalona y Mildred Escalona; ORIENTE, 20.05 mts., con Calle San Angel; y PONIENTE, en linea quebrada de 27.02 mts., con Calle Santa Cruz.

Se expide el presente Edicto para su publicacion por tres veces de 3 en 3 dias en la GACETA DEL GOBIERNO DEL ESTADO y en el periodico de mayor circulacion que se editan en la Ciudad de Toluca, Mexico, a los diecisiete dias de septiembre de mil novecientos ochenta.-DOY FE.

EL SECRETARIO DEL JUZGADO.

C. SOTERO ITURBE SANCHEZ.

4971.—18, 23 y 25 Oct.

JUZGADO DE PRIMERA INSTANCIA

DISTRITO DE OTUMBA

EDICTO

JUAN ESCALONA RODRIGUEZ Y CONSUELO HERNANDEZ RAMIREZ DE ESCALONA, promueven DILIGENCIAS DE INFORMACION AD-PERPETUAM, respecto del predio urbano con casa habitacion en el construido denominado "ACHICHILCO", ubicado en el pueblo de Reyes Acozac, del Municipio de Tecamac, de este Distrito de Otumba, Mexico, con superficie de 518.00 M2., y los siguientes linderos: NORTE, en dos lados, el primero de 10.25 mts., con Juan Escalona y Consuelo Hernandez, y el segundo de 11.45 mts., con Juan Manuel Escalona Hernandez; SUR, 28.41 mts., con Avenida Dieciseis de Septiembre; ORIENTE, en dos lados de norte a sur, el primero de 17.10 mts., con Juan Manuel Escalona Hernandez, y el segundo de 12.70 mts., con Calle San Angel y PONIENTE, 26.60 mts., con Braulio Escalona. Ocupando la construccion una superficie de 164.00 M2.

Se expide el presente Edicto para su publicacion por tres veces de 3 en 3 dias en la GACETA DEL GOBIERNO DEL ESTADO y en el periodico de mayor circulacion que se editan en la Ciudad de Toluca, Mexico, a los diecisiete dias de septiembre de mil novecientos ochenta.-DOY FE.

EL SECRETARIO DEL JUZGADO.

C. SOTERO ITURBE SANCHEZ.

4974.—18, 23 y 25 Oct.

JUZGADO DE PRIMERA INSTANCIA

DISTRITO DE OTUMBA

EDICTO

JUAN ESCALONA RODRIGUEZ Y CONSUELO HERNANDEZ RAMIREZ DE ESCALONA, promueven INFORMACION AD-PERPETUAM, respecto del predio urbano sin construccion denominado "ACHICHILCO PRIMERO", ubicado en el pueblo de Reyes Acozac, del Municipio de Tecamac, de este Distrito de Otumba, Mexico, con superficie de 198.00 M2., y los siguientes linderos: NORTE, 19.80 mts., con Escalona Hernandez Job; SUR, 21.60 mts., con Juan Manuel Escalona Hernandez, Juan Escalona Rodriguez y Consuelo Hernandez Ramirez de Escalona; ORIENTE, 9.00 mts., con Calle San Angel; y PONIENTE, 9.30 mts., con Braulio Escalona.

Se expide el presente Edicto para su publicacion por tres veces de 3 en 3 dias en la GACETA DEL GOBIERNO DEL ESTADO y en el periodico de mayor circulacion que se editan en la Ciudad de Toluca, Mexico, a los diecisiete dias de septiembre de mil novecientos ochenta.-DOY FE.

EL SECRETARIO DEL JUZGADO.

C. SOTERO ITURBE SANCHEZ.

4972.—18, 23 y 25 Oct.

JUZGADO DE PRIMERA INSTANCIA

DISTRITO DE OTUMBA

EDICTO

FERNANDO GONZALEZ DOMINGUEZ, promueve INFORMACION AD-PERPETUAM respecto del predio urbano con casa habitacion en el construido denominado "AMELCO", ubicado en el Municipio de Tecamac, de este Distrito de Otumba, Mexico, con superficie de 31,777.08 M2., y los siguientes linderos: NORTE, 265.40 mts., con Emilia Pineda y Fabian Solano; SUR, en dos lados de izquierda a derecha, el primero de 82.20 mts., con Juliana Villameva, y el segundo de 165.60 mts., con Callejon; ORIENTE, en dos lados de norte a sur, el primero de 74.80 mts., con Callejon, y el segundo de 49.50 mts., con Juliana Villameva; y PONIENTE, 181.80 mts., con Calle Dieciseis de Septiembre. Ocupando la construccion una superficie de 528.90 M2.

Se expide el presente Edicto para su publicacion por tres veces de 3 en 3 dias en la GACETA DEL GOBIERNO DEL ESTADO y en el periodico de mayor circulacion que se editan en la Ciudad de Toluca, Mexico, a los diecisiete dias de septiembre de mil novecientos ochenta.-DOY FE.

EL SECRETARIO DEL JUZGADO.

C. SOTERO ITURBE SANCHEZ.

4975.—18, 23 y 25 Oct.

JUZGADO DE PRIMERA INSTANCIA

DISTRITO DE OTUMBA

EDICTO

JOSE HERNANDEZ MORALES, promueve INFORMACION AD-PERPETUAM, respecto del predio urbano sin construcción denominado "SITIO", ubicado en el pueblo de Reyes Acozac, del Municipio de Tecamac, de este Distrito de Otumba, México, con superficie de 374.40 M2., y los siguientes linderos: NORTE, 8.00 mts., con Elodia Tenorio de Chapa...

EL SECRETARIO DEL JUZGADO.

C. SOTERO ITURBE SANCHEZ.

4976.-18, 23 y 25 Oct

JUZGADO DE PRIMERA INSTANCIA

DISTRITO DE OTUMBA

EDICTO

JUANA ALVAREZ GUTIERREZ, promueve INFORMACION AD-PERPETUAM, respecto del predio urbano sin construcción denominado "SAN JOSE", ubicado en el pueblo de Santo Domingo Astacameca, del Municipio de Axapusco, de este Distrito de Otumba, México, con superficie de 5,841.00 M2., y los siguientes linderos: NORTE, 60.00 mts., con Carretera; SUR, 58.00 mts., con camino; ORIENTE, 90.00 mts., con Pablo Alvarez y Alejandro Alvarez; y PONIENTE, 108.00 mts., con camino.

EL SECRETARIO DEL JUZGADO.

C. SOTERO ITURBE SANCHEZ.

4979.-18, 23 y 25 Oct

JUZGADO DE PRIMERA INSTANCIA

DISTRITO DE OTUMBA

EDICTO

IGNACIA RANGEL MAQUEDA, promueve INFORMACION AD-PERPETUAM, respecto del predio urbano con casa habitación en el construida denominado "LAS ANIMAS", ubicado en el pueblo de San Francisco Cuauhtliquisca, del Municipio de Tecamac, de este Distrito de Otumba, Estado de México, con superficie de 300.00 M2., y los siguientes linderos: NORTE, 17.16 mts., con Vicente Rodríguez; SUR, 18.90 mts., con Juan Rivero Martínez; ORIENTE, 16.15 mts., con Juan Rivero Martínez; y PONIENTE, 17.15 mts., con Carretera Federal México-Pachuca.

EL SECRETARIO DEL JUZGADO.

C. SOTERO ITURBE SANCHEZ.

4977.-18, 23 y 25 Oct

JUZGADO DE PRIMERA INSTANCIA

DISTRITO DE OTUMBA

EDICTO

GUSTAVO ABEL HERNANDEZ ENRIQUEZ Y MARIA LUISA GOMEZ VAZQUEZ, promueven INFORMACION AD-PERPETUAM, respecto del predio urbano sin construcción denominado "XOLATLACO", ubicado en el pueblo de San Jerónimo Xonacahuacán, del Municipio de Tecamac, de este Distrito de Otumba, México, con superficie de 3,800.00 M2., y los siguientes linderos: NORTE, 58.00 mts., con camino y Andrés Martínez; SUR, carece de este lado por ser de forma triangular; ORIENTE, 105.00 mts., con Wenceslao Ortiz o Barranca; y PONIENTE, 100.00 mts., con Mercedes Soa y Antonio Sánchez.

EL SECRETARIO DEL JUZGADO.

C. SOTERO ITURBE SANCHEZ.

4980.-18, 23 y 25 Oct

JUZGADO DE PRIMERA INSTANCIA

DISTRITO DE OTUMBA

EDICTO

TERESA CANDETE LOPEZ, promueve INFORMACION AD-PERPETUAM, respecto del predio rústico denominado "SANTA CRUZ", ubicado en términos del pueblo de San Lucas Xolox, del Municipio de Tecamac, de este Distrito de Otumba, México, con superficie de 5,598.00 M2., y los siguientes linderos: NORTE, 64.90 mts., con Cleogario Sánchez; SUR, 70.80 mts., con Bernarda Galindo; ORIENTE, 82.50 mts., con Encarnación Arrieta; y PONIENTE, 82.50 mts., con Mercedes Galindo de Meléndez.

EL SECRETARIO DEL JUZGADO.

C. SOTERO ITURBE SANCHEZ.

4978.-18, 23 y 25 Oct

JUZGADO DE PRIMERA INSTANCIA

DISTRITO DE OTUMBA

EDICTO

ALEJANDRO MARI TERPALLI, promueve información AD-PERPETUAM, respecto del predio urbano sin construcción denominado "CHETLA", ubicado en el pueblo de San Lucas Xolox, del Municipio de Tecamac de este Distrito de Otumba, México, con superficie de 423.50 M2 y los siguientes linderos: NORTE, 36.00 mts., con Pedro Rodríguez; SUR, 41.00 mts., con Valerio García Balderas; ORIENTE, 11.00 mts., con Callejón de la Cruz; y PONIENTE, 11.00 mts., con Gaudencio García Balderas.

EL SECRETARIO DEL JUZGADO.

C. SOTERO ITURBE SANCHEZ.

4981.-18, 23 y 25 Oct

**JUZGADO 2o. DE LO CIVIL DE PRIMERA INSTANCIA**  
**DISTRITO DE TEXCOCO**  
**EDICTO**

**EXP. NUM.: 855/80**  
**PRIMERA SECRETARIA.**

LEOPOLDO VARELA SANCHEZ, promueve Diligencias de INFORMACION AD-PERPETUAM, respecto del predio urbano sin construcción denominado "MEXICOTITLA", ubicado en el pueblo de Santa Catarina del Municipio de Acolman de éste Distrito Judicial; que mide y linda: NORTE 106.45 mts., con Jorge Aguilar Bautista; ORIENTE, -- 156.40 mts., con Camino; PONIENTE, 109.50 mts., con -- Ejido de Santa Catarina Acolman; con Superficie de -- 5.826.00 M2.-----

PUBLIQUESE POR TRES VECES DE TRES EN TRES -- DIAS, EN LA GACETA DEL GOBIERNO DEL ESTADO Y EN EL PERIODICO DE MAYOR CIRCULACION QUE SE EDITE EN LA CIUDAD DE TOLUCA.- TEXCOCO, ESTADO DE MEXICO, A 23 DE SEPTIEMBRE DE 1980.- DOY FE.-----

PRIMER SECRETARIO.

*[Handwritten Signature]*  
**C. ARACELI MONROY RAMIREZ.**

4982.—18, 23 y 25 Oct.

**JUZGADO 2o. CIVIL DE PRIMERA INSTANCIA**  
**DISTRITO DE TEXCOCO**  
**EDICTO**

**EXP. NUM.: 853/80**  
**PRIMERA SECRETARIA.**

MA. DOLORES BERMEJO SALMERON, promueve Diligencias de INFORMACION AD-PERPETUAM, respecto del predio urbano sin construcción denominado "IXQUILACO PRIMERO", ubicado en términos del Barrio de San Juan -- Evangelista, Municipio de Teotihuacan de este Distrito Judicial; que mide y linda: NORTE, en dos lados, -- el primero de 24.85 mts., y el segundo de 8.40 mts., -- colindando en ambos lados con José Alarcón; SUR, -- 33.40 mts., con Carmen Piña de Montiel; ORIENTE, 9.90 mts., con Calle rústica; PONIENTE, en dos lados el -- primero de .78 centímetros con José Alarcón, y el -- segundo de 12.50 mts., con Altigracia Monterrubio Fernández; con Superficie de 374.00 M2.-----

PUBLIQUESE POR TRES VECES DE TRES EN TRES -- DIAS EN LA GACETA DEL GOBIERNO DEL ESTADO Y EN EL PERIODICO DE MAYOR CIRCULACION QUE SE EDITE EN LA CIUDAD DE TOLUCA.- TEXCOCO, ESTADO DE MEXICO, A 23 DE SEPTIEMBRE DE 1980.- DOY FE.-----

PRIMER SECRETARIO.

*[Handwritten Signature]*  
**C. ARACELI MONROY RAMIREZ**

4983.—18, 23 y 25 Oct.

**JUZGADO 2o. CIVIL DE PRIMERA INSTANCIA**  
**DISTRITO DE TEXCOCO**  
**EDICTO**

**EXPEDIENTE 854/80.**  
**SEGUNDA SECRETARIA.**

FRANCISCO MIGUEL GLEASON VIDAL.

Promueve diligencias de Información Ad-Perpetuam, respecto del predio urbano sin construcción denominado "HURPALCO", ubicado en Barrio de Purificación del Municipio de San Juan Teotihuacán, mide y linda: AL NORTE 54.00 metros con Barranquilla; SUR, dos lados de izquierda a derecha el primero de trece metros con Arnulfo Vidal y el segundo de cuarenta y nueve metros con Elisa Sánchez; ORIENTE, -- 45.00 metros con Barranquilla; PONIENTE dos lados de norte a sur cuarenta y seis metros con parteón, y el segundo de diez metros con Arnulfo Vidal. Superficie de 3,400.00 M2.

PUBLIQUESE POR TRES VECES CONSECUTIVAS DE TRES EN TRES DIAS, EN LA GACETA DEL GOBIERNO Y EN EL PERIODICO DE MAYOR CIRCULACION DE TOLUCA, MEXICO, TEXCOCO, MEXICO, A VEINTITRES DE SEPTIEMBRE DE MIL NOVECIENTOS OCHENTA.-DOY FE.

EL C. SEGUNDO SECRETARIO.

*[Handwritten Signature]*  
**LIC. JOSE E. CAROLIA GARCIA.**

4984.—18, 23 y 25 Oct.

**AVISOS ADMINISTRATIVOS Y GENERALES**

NOTAS CONSOLIDADAS S. A. S.  
 ESTADO DE RESULTADOS DE OPERACION

	Año que terminó el 31 de diciembre de	
	1979	1978
VENTAS NETAS, incluye la participación en las utilidades de la subsidiaria no consolidada (nota D)	\$282,372,249	
<b>COSTOS Y GASTOS:</b>		
Costo de ventas	186,176,090	
Gastos de venta	3,433,975	
Gastos de administración	17,437,303	
Provisión para indemnizaciones y primas de antigüedad	2,210,012	
Intereses	3,574,805	
	<u>212,831,185</u>	
UTILIDAD ANTES DE IMPUESTO SOBRE LA RENTA Y PARTICIPACION	69,491,054	
IMPUESTO SOBRE LA RENTA (Notas A-2 e 1)	31,039,597	
PARTICIPACION DE LOS TRABAJADORES EN LAS UTILIDADES (Notas A-2 e 1)	5,912,323	
	<u>36,951,919</u>	
UTILIDAD NETA (Nota B)	<u>\$ 32,539,046</u>	

Véanse notas a los estados financieros.

4907.—18 Oct.

A los Accionistas  
Maderas Conglomeradas, S. A.  
Ixhuatepec, Estado de México

En nuestra opinión, con base en el examen que practicamos, excepto por el cambio con el que estamos de acuerdo, en el método de valuación de la propiedad, planta y equipo como se menciona en la Nota E a los estados financieros, los estados financieros que se acompañan, preparados por la Administración de la Compañía, presentan la situación financiera de Maderas Conglomeradas, S. A. al 31 de diciembre de 1979, el resultado de sus operaciones, las variaciones en la inversión de los accionistas y los cambios en su situación financiera por el año que terminó en esa fecha.

Galaz, Carstens, Chavero, Yamazaki y Cía.

C. F. Benjamín Lozano

"MADERAS CONGLOMERADAS", S.A.

**AVISO**

En Asamblea General Extraordinaria de accionistas celebrada el 29 de mayo de 1980, se resolvió modificar el régimen del capital social de la empresa, de fijo a variable adoptándose, por ende, la denominación siguiente:

"MADERAS CONGLOMERADAS", S.A. DE C.V.

El capital mínimo se fijó en la cantidad de - - - - - \$300'000,000.00 M.N., con un máximo ilimitado.

Para los efectos a que haya lugar se publica el balance del último ejercicio social de la empresa, correspondiente al 31 de diciembre de 1979.

Octubre 9 de 1980.

Atentamente,

Lic. Juan José Torres Lande G.

**CONVOCATORIA**

Se convoca a los señores Accionistas de TERNOMET, S.A., para celebrar Asamblea Extraordinaria de Accionistas en el domicilio de las oficinas de esta Empresa, cita en - Guillermo Barroso No. 32-A, Fracc. Inds. Las Armas, Pte. de Vigas, Edo. de México, para el día 27 del presente mes a las 16.00 Hrs., para tratar el siguiente orden del día.

- 1) Aumento de Capital.

ATENTAMENTE,

EL ADMINISTRADOR,  
ING. ARTURO CATALAN P.

NOTA: SEGUNDA CONVOCATORIA.

CIA. EQUIPOS MEXICANOS, S.A.

**CONVOCATORIA**

Se convoca a los Accionistas de Cía. Equipos Mexicanos, S.A. a la Asamblea General Extraordinaria de Accionistas, que tendrá verificativo el día 17 de noviembre de 1980 a las 12.30 horas en el edificio social ubicado en Boulevard Manuel Avila Camacho 329, en la Ciudad de Naucalpan de Juárez, Edo. de México, la cual se desarrollará de conformidad con la siguiente Orden del Día:

- I.- Transformación de la Sociedad Anónima a Sociedad Anónima de Capital Variable.
- II.- Fijación del Capital Fijo Mínimo y del Capital Variable. Modificación de la cláusula Quinta de los Estatutos Sociales.
- III.- Nombramiento de Apoderados.
- IV.- Asuntos Varios de la Competencia de la Asamblea de Accionistas.
- V.- Lectura y Aprobación del acta.

Naucalpan de Juárez, Edo. de Méx., 6 de octubre de 1980.

Ing. Miguel Beltrán Valenzuela,  
Presidente del Consejo de Administración.

4951.-18 Oct.

CIA. EQUIPOS MEXICANOS, S.A.

**CONVOCATORIA**

Se convoca a los Accionistas de Cía. Equipos Mexicanos, S.A. a la Asamblea General Ordinaria de Accionistas, que tendrá verificativo el día 17 de Noviembre de 1980 a las 8.30 horas en el edificio social ubicado en Boulevard Manuel Avila Camacho 329, en la Ciudad de Naucalpan de Juárez, Edo. de México, la cual se desarrollará de conformidad con la siguiente Orden del Día:

- I.- Informe del Presidente del Consejo
- II.- Informe del Comisario
- III.- Lectura y aprobación en su caso del Balance General de la Sociedad al 30 de Junio de 1977
- IV.- Aplicación de los Resultados del Balance
- V.- Elección de Consejo de Administración
- VI.- De los Emolumentos a los Administradores
- VII.- Asuntos Varios de la competencia de la Asamblea
- VIII.- Lectura y aprobación del acta.

Naucalpan de Juárez, Edo. de Méx., 6 de octubre de 1980.

Ing. Miguel Beltrán Valenzuela,  
Presidente del Consejo de Administración.

4950.-18 Oct.

4852.-18 Oct.



ORDENAMIENTOS LEGALES DE INTERES GENERAL, PUBLICADOS EN EL PERIODICO OFICIAL ORGANO DEL GOBIERNO CONSTITUCIONAL DE LOS ESTADOS UNIDOS MEXICANOS EN LOS NUMEROS QUE EN SEGUIDA SE MENCIONAN.

No. (s)	Sec.	Fecha	Tomo	EXTRACTO (S)	Pág. (s)
12		17-VII-79	CCCLV	SECRETARIA DE LA DEFENSA NACIONAL Decreto por el que se modifican los artículos 10., 20. y 40. del diverso de 20 de diciembre de 1974 publicado en el "Diario Oficial" el 4 de febrero de 1975, que estableció las tarifas de derechos por servicios que presta la Secretaría de la Defensa Nacional en materia de armas de fuego y explosivos.	3
12		17-VII-79	CCCLV	SECRETARIA DE HACIENDA Y CREDITO PUBLICO Resolución Particular No. 1-I-612, expedida a favor de la empresa Corrucaados - La Colmena, S. A., ubicada en el Municipio de Villa Nicolás Romero, Méx.	5
12		17-VII-79	CCCLV	SECRETARIA DE COMERCIO Instrutivo para el trámite de registro de la figura o signo distintivo que pretendan utilizar los productos de artículos de joyería y orfebrería de oro, plata, Platino y paladio, así como la forma de realizar el contraste de los mismos.	8
14		17-VII-79	CCCLV	SECRETARIA DE COMERCIO Acuerdo que modifica el Artículo 13 del que determina la Organización y Funcionamiento de las Delegaciones Federales de la Secretaría de Comercio y delega facultades en sus funcionarios.	9
27		7-VIII-79	CCCLV	SECRETARIA DE HACIENDA Y CREDITO PUBLICO Resolución Particular No. 1-I-601, expedida a favor de la empresa De Vissy International, S. A., ubicada en el Municipio de Cd. Nezahuatlacoyotl, Méx.	5
34		16-VIII-79	CCCLV	SECRETARIA DE HACIENDA Y CREDITO PUBLICO Acuerdo número 101-461 mediante el cual se dispone que la Oficina Federal de Hacienda de Cuautitlán, cambie su sede al Municipio de Cuautitlán Izcalli, del Edo. de México.	3
39	1a. sección	23-VIII-79	CCCLV	SECRETARIA DE PATRIMONIO Y FOMENTO INDUSTRIAL Modificación por la cual se le autoriza a la Empresa Nacional de Resinas, S. A., elevar anualmente 3,000 toneladas métricas de resinas de poliestireno, incluyendo el de alto impacto y sus copolímeros, en la planta que tiene el Distrito Federal, y 9,000 toneladas métricas de los mismos productos, en la planta que se localiza en Cuautitlán, Méx.	9
41	1a. sección	27-VIII-79	CCCLV	SECRETARIA DE HACIENDA Y CREDITO PUBLICO Resolución Particular No. 1-I-662, expedida a favor de la empresa Papelera del Nevado, S. A. de C. V., ubicada en el Municipio de Almoloya de Juárez, Méx.	9
41	1a. sección	27-VIII-79	CCCLV	SECRETARIA DE HACIENDA Y CREDITO PUBLICO Resolución Particular No. 1-IV-944, expedida a favor de la empresa Empak-Méx., S. A., ubicada en el Municipio de Zinacantan, Méx.	11
42		28-VIII-79	CCCLV	SECRETARIA DE HACIENDA Y CREDITO PUBLICO Resolución Particular No. 1-I-616, expedida a favor de la empresa Imperplastic, S. A., ubicada en el Municipio de Tenango del Valle, Méx.	4
43		29-VIII-79	CCCLV	SECRETARIA DE PROGRAMACION Y PRESUPUESTO Decreto por el que se declara de interés nacional la preparación, organización, levantamiento, tabulación y publicación del X Censo General de Población y Vivienda de 1980.	7
44	1a. sección	30-VIII-79	CCCLV	SECRETARIA DE HACIENDA Y CREDITO PUBLICO Resolución Particular No. 1-I-626, expedida a favor de la empresa Industrias Resistol, S. A., ubicada en el Municipio de Ocoyoacac, Méx.	8



# GOBIERNO DEL ESTADO DE MEXICO



**DR. JORGE JIMENEZ CANTU,**  
Gobernador Constitucional del Estado.

**C.P. JUAN MONROY PEREZ,**  
Secretario General de Gobierno.

**LIC. ENRIQUE DIAZ NAVA,**  
Oficial Mayor de Gobierno.

**CAP. GUILLERMO LACY LOPEZ,**  
Secretario Particular del C. Gobernador.

**ING. JORGE OCAMPO ALVAREZ DEL CASTILLO,**  
Coordinador de Obras Públicas.

**LIC. CARLOS CURI ASSAD,**  
Procurador General de Justicia.

**ING. SALVADOR SANCHEZ COLIN,**  
Director de Agricultura y Ganadería.

**LIC. ROMAN FERRAT SOLA,**  
Director General de Hacienda.

**LIC. ENRIQUE CARBAJAL ROBLES,**  
Director de Adquisiciones y Servicios.

**C.P. EDILBERTO PEÑALOZA ARRIAGA,**  
Contralor.

**LIC. JOSE RAMON ALBARRAN MORA,**  
Director de Promoción Industrial, Comercial y Artesanal.

**LIC. RODOLFO DE LA O OCHOA**  
Director de Gobernación.

**ING. GONZALO GONZALEZ GABALDON,**  
Director Promotor del Mejoramiento del Ambiente  
y Servicio Social Voluntario.

**LIC. JUAN MANUEL MENDOZA CHAVEZ,**  
Director del Registro Público de la Propiedad.

**LIC. MARIO COLIN SANCHEZ,**  
Director del Patrimonio Cultural.

**LIC. ENRIQUE MEDINA BOBADILLA,**  
Director Jurídico y Consultivo.

**LIC. ALFONSO GARCIA GARCIA,**  
Director de Turismo.

**LIC. MACLOVIO CASTORENA Y BRINGAS,**  
Director del Trabajo y Previsión Social.

**C. JUAN DOMINGUEZ GARCIA,**  
Director de la Cultura Física y Recreación.

**CORL. FELIX HERNANDEZ JAIMES,**  
Director de Seguridad Pública y Tránsito.

**LIC. MARGARITO LANDA CASTRO,**  
Jefe del Departamento de Personal.

**ING. HUMBERTO CORREA GONZALEZ,**  
Director de Comunicaciones y Obras Públicas.

**L.A.E. JUAN RODRIGUEZ PLATT,**  
Jefe del Departamento de Organización,  
Sistemas y Correspondencia.

**PROFR. SIXTO NOGUEZ ESTRADA,**  
Director de Educación Pública.

**LIC. JOSE R. SANTANA DIAZ,**  
Jefe del Departamento de Estadística  
y Estudios Económicos.

**PROFR. ALFONSO SOLLEIRO LANDA,**  
Director de Prensa y Relaciones Públicas.

**PROFR. LEOPOLDO SARMIENTO REA,**  
Jefe del Departamento de Archivo y Periódico Oficial

**ING. FEDERICO DELGADO PASTOR,**  
Director de Aprovechamientos Hidráulicos.