



PERIODICO OFICIAL DEL GOBIERNO CONSTITUCIONAL DEL ESTADO DE MEXICO



GACETA DEL GOBIERNO

REGISTRADO COMO ARTICULO DE SEGUNDA CLASE CON FECHA 22 DE OCTUBRE DE 1921

Tomo CXXX

Toluca de Lerdo Méx., sábado 25 de octubre de 1980

Número 51

SECCION PRIMERA

PODER EJECUTIVO FEDERAL

SECRETARIA DE LA REFORMA AGRARIA

RESOLUCION sobre privación de derechos agrarios y nuevas adjudicaciones de unidades de dotación, en el ejido del poblado denominado Tequexquimáhuac, Municipio de Texcoco, Méx. (Reg. 12258).

Al margen un sello con el Escudo Nacional, que dice: Estados Unidos Mexicanos.—Secretaría de la Reforma Agraria.

VISTO para resolver expediente relativo a la privación de rechos agrarios y nuevas adjudicaciones de unidades de dotación, en el ejido del poblado denominado "TE-QUEXQUINAHUAC", Municipio de Texcoco, del Estado de México; y

RESULTANDO PRIMERO.—Consta en el expediente la convocatoria de fecha 23 de agosto de 1978, para la Asamblea General Extraordinaria de Ejidatarios, relativa a la privación de derechos agrarios, en contra de los ejidatarios y sucesores que se citan en el primer punto resolutivo de esta Resolución, por haber abandonado el cultivo personal de las parcelas y unidades de dotación por más de dos años consecutivos; asamblea que tuvo verificativo el 31 de agosto de 1978, en la que se propuso reconocer derechos agrarios y adjudicar las unidades de dotación, a los campesinos que las han venido cultivando por más de dos años interrumpidos y que se indican en el segundo punto resolutivo de la presente Resolución.

RESULTANDO SEGUNDO.—La documentación se remitió a la Comisión Agraria Mixta y, dicho Organismo, notificó el 17 de octubre de 1978, a los ejidatarios y sucesores afectados, para que comparecieran a la Audiencia de Pruebas y Alegatos; misma que se llevó a cabo el 6 de noviembre de 1978, en la que se comprobó legalmente la procedencia para la privación de derechos agrarios a los ejidatarios y sucesores propuestos; de conformidad con lo dispuesto por los artículos 426, 430 y demás relativos de la Ley Federal de Reforma Agraria. La Comisión Agraria Mixta opinó que es procedente la privación de sus derechos agrarios a los ejidatarios y sucesores que se señalan, y el reconocimiento que propone la Asamblea General Extraordinaria de Ejidatarios.

RESULTANDO TERCERO.—El expediente relativo fue turnado a la Secretaría de la Reforma Agraria, a la entonces Dirección General de Derechos Agrarios, hoy Dirección General de Tenencia de la Tierra, la que hizo una revisión del mismo, y comprobó la legalidad de las notificaciones y constancias presentadas en este juicio; por lo que se turnó al Vocal Consultivo Agrario correspondiente, con la opinión de que fuera aprobado por estar integrado correctamente, quien a su vez, por haberlo encontrado ajustado al procedimiento de Ley, lo sometió a la consideración del Cuerpo Consultivo Agrario, el que emitió y aprobó su dictamen en sesión celebrada el 13 de junio de 1979 y

"AÑO DEL SESQUICENTENARIO DE TOLOCA CAPITAL DEL ESTADO DE MEXICO"

Tomo CXXX | Toluca de Lerdo, Méx., sábado 25 de Oct. de 1980 | No. 51

S U M A R I O :

SECCION PRIMERA

PODER EJECUTIVO FEDERAL

SECRETARIA DE LA REFORMA AGRARIA

Resolución sobre privación de derechos agrarios y nuevas adjudicaciones de unidades de dotación en el ejido del poblado denominado Tequexquináhuac, Municipio de Texcoco, Méx. (Reg. 12258).

AVIROS	JUDICIALES:	4952	4953	4954	4955	4956	4957	4958	4959
4960	4961	4962	4963	4964	4965	4966	4967	4968	4969
4970	4971	4972	4973	4974	4975	4976	4977	4978	4979
4980	4981	4982	4983	4984	4985	4986	4987	4988	4989
4990	4991	4992	4993	4994	4995	4996	4997	4998	4999
5000	5001	5002	5003	5004	5005	5006	5007	5008	5009
5010	5011	5012	5013	5014	5015	5016	5017	5018	5019
5020	5021	5022	5023	5024	5025	5026	5027	5028	5029
5030	5031	5032	5033	5034	5035	5036	5037	5038	5039
5040	5041	5042	5043	5044	5045	5046	5047	5048	5049
5050	5051	5052	5053	5054	5055	5056	5057	5058	5059
5060	5061	5062	5063	5064	5065	5066	5067	5068	5069
5070	5071	5072	5073	5074	5075	5076	5077	5078	5079
5080	5081	5082	5083	5084	5085	5086	5087	5088	5089
5090	5091	5092	5093	5094	5095	5096	5097	5098	5099
5100	5101	5102	5103	5104	5105	5106	5107	5108	5109
5110	5111	5112	5113	5114	5115	5116	5117	5118	5119
5120	5121	5122	5123	5124	5125	5126	5127	5128	5129
5130	5131	5132	5133	5134	5135	5136	5137	5138	5139
5140	5141	5142	5143	5144	5145	5146	5147	5148	5149
5150	5151	5152	5153	5154	5155	5156	5157	5158	5159
5160	5161	5162	5163	5164	5165	5166	5167	5168	5169
5170	5171	5172	5173	5174	5175	5176	5177	5178	5179
5180	5181	5182	5183	5184	5185	5186	5187	5188	5189
5190	5191	5192	5193	5194	5195	5196	5197	5198	5199
5200	5201	5202	5203	5204	5205	5206	5207	5208	5209
5210	5211	5212	5213	5214	5215	5216	5217	5218	5219
5220	5221	5222	5223	5224	5225	5226	5227	5228	5229
5230	5231	5232	5233	5234	5235	5236	5237	5238	5239
5240	5241	5242	5243	5244	5245	5246	5247	5248	5249
5250	5251	5252	5253	5254	5255	5256	5257	5258	5259
5260	5261	5262	5263	5264	5265	5266	5267	5268	5269
5270	5271	5272	5273	5274	5275	5276	5277	5278	5279
5280	5281	5282	5283	5284	5285	5286	5287	5288	5289
5290	5291	5292	5293	5294	5295	5296	5297	5298	5299
5300	5301	5302	5303	5304	5305	5306	5307	5308	5309
5310	5311	5312	5313	5314	5315	5316	5317	5318	5319
5320	5321	5322	5323	5324	5325	5326	5327	5328	5329
5330	5331	5332	5333	5334	5335	5336	5337	5338	5339
5340	5341	5342	5343	5344	5345	5346	5347	5348	5349
5350	5351	5352	5353	5354	5355	5356	5357	5358	5359
5360	5361	5362	5363	5364	5365	5366	5367	5368	5369
5370	5371	5372	5373	5374	5375	5376	5377	5378	5379
5380	5381	5382	5383	5384	5385	5386	5387	5388	5389
5390	5391	5392	5393	5394	5395	5396	5397	5398	5399
5400	5401	5402	5403	5404	5405	5406	5407	5408	5409
5410	5411	5412	5413	5414	5415	5416	5417	5418	5419
5420	5421	5422	5423	5424	5425	5426	5427	5428	5429
5430	5431	5432	5433	5434	5435	5436	5437	5438	5439
5440	5441	5442	5443	5444	5445	5446	5447	5448	5449
5450	5451	5452	5453	5454	5455	5456	5457	5458	5459
5460	5461	5462	5463	5464	5465	5466	5467	5468	5469
5470	5471	5472	5473	5474	5475	5476	5477	5478	5479
5480	5481	5482	5483	5484	5485	5486	5487	5488	5489
5490	5491	5492	5493	5494	5495	5496	5497	5498	5499
5500	5501	5502	5503	5504	5505	5506	5507	5508	5509
5510	5511	5512	5513	5514	5515	5516	5517	5518	5519
5520	5521	5522	5523	5524	5525	5526	5527	5528	5529
5530	5531	5532	5533	5534	5535	5536	5537	5538	5539
5540	5541	5542	5543	5544	5545	5546	5547	5548	5549
5550	5551	5552	5553	5554	5555	5556	5557	5558	5559
5560	5561	5562	5563	5564	5565	5566	5567	5568	5569
5570	5571	5572	5573	5574	5575	5576	5577	5578	5579
5580	5581	5582	5583	5584	5585	5586	5587	5588	5589
5590	5591	5592	5593	5594	5595	5596	5597	5598	5599
5600	5601	5602	5603	5604	5605	5606	5607	5608	5609
5610	5611	5612	5613	5614	5615	5616	5617	5618	5619
5620	5621	5622	5623	5624	5625	5626	5627	5628	5629
5630	5631	5632	5633	5634	5635	5636	5637	5638	5639
5640	5641	5642	5643	5644	5645	5646	5647	5648	5649
5650	5651	5652	5653	5654	5655	5656	5657	5658	5659
5660	5661	5662	5663	5664	5665	5666	5667	5668	5669
5670	5671	5672	5673	5674	5675	5676	5677	5678	5679
5680	5681	5682	5683	5684	5685	5686	5687	5688	5689
5690	5691	5692	5693	5694	5695	5696	5697	5698	5699
5700	5701	5702	5703	5704	5705	5706	5707	5708	5709
5710	5711	5712	5713	5714	5715	5716	5717	5718	5719
5720	5721	5722	5723	5724	5725	5726	5727	5728	5729
5730	5731	5732	5733	5734	5735	5736	5737	5738	5739
5740	5741	5742	5743	5744	5745	5746	5747	5748	5749
5750	5751	5752	5753	5754	5755	5756	5757	5758	5759
5760	5761	5762	5763	5764	5765	5766	5767	5768	5769
5770	5771	5772	5773	5774	5775	5776	5777	5778	5779
5780	5781	5782	5783	5784	5785	5786	5787	5788	5789
5790	5791	5792	5793	5794	5795	5796	5797	5798	5799
5800	5801	5802	5803	5804	5805	5806	5807	5808	5809
5810	5811	5812	5813	5814	5815	5816	5817	5818	5819
5820	5821	5822	5823	5824	5825	5826	5827	5828	5829
5830	5831	5832	5833	5834	5835	5836	5837	5838	5839
5840	5841	5842	5843	5844	5845	5846	5847	5848	5849
5850	5851	5852	5853	5854	5855	5856	5857	5858	5859
5860	5861	5862	5863	5864	5865	5866	5867	5868	5869
5870	5871	5872	5873	5874	5875	5876	5877	5878	5879
5880	5881	5882	5883	5884	5885	5886	5887	5888	5889
5890	5891	5892	5893	5894	5895	5896	5897	5898	5899
5900	5901	5902	5903	5904	5905	5906	5907	5908	5909
5910	5911	5912	5913	5914	5915	5916	5917	5918	5919
5920	5921	5922	5923	5924	5925	5926	5927	5928	5929
5930	5931	5932	5933	5934	5935	5936	5937	5938	5939
5940	5941	5942	5943	5944	5945	5946	5947	5948	5949
5950	5951	5952	5953	5954	5955	5956	5957	5958	5959
5960	5961	5962	5963	5964	5965	5966	5967	5968	5969
5970	5971	5972	5973	5974	5975	5976	5977	5978	5979
5980	5981	5982	5983	5984	5985	5986	5987	5988	5989
5990	5991	5992	5993	5994	5995	5996	5997	5998	5999
6000	6001	6002	6003	6004	6005	6006	6007	6008	6009
6010	6011	6012	6013	6014	6015	6016	6017	6018	6019
6020	6021	6022	6023	6024	6025	6026	6027	6028	6029
6030	6031	6032	6033	6034	6035	6036	6037	6038	6039
6040	6041	6042	6043	6044	6045	6046	6047	6048	6049
6050	6051	6052	6053	6054	6055	6056	6057	6058	

51.—Estéfana Hernández, 52.—Juvencia Ortiz, 53.—Hilada Espejel, 54.—José Luis Espejel, 55.—Fernanda Jiménez, 56.—Guadalupe Nava, 57.—Amado Zaragoza, 58.—J. Arcadio Espejel y 59.—María Monsalvo. Por la misma razón se privan de sus derechos agrarios sucesorios a los CC. 1.—Merced Nolasco, 2.—Agustín Meraz, 3.—Juana Linares, 4.—Carmen Trujano, 5.—Benito Hernández, 6.—Albino Martínez, 7.—Simona Monsalvo, 8.—Fidencio Espejel, 9.—Eduardo Beltrán, 10.—Loreto Carrillo, 11.—Concepción Valdez, 12.—Hermínio Morales, 13.—Rosa Morales, 14.—Ester Meraz, 15.—Natividad Beltrán, 16.—Fidela Beltrán, 17.—Concepción Beltrán, 18.—Juan Beltrán, 19.—Albino Hernández, 20.—Santos Espejel, 21.—Sara Meraz, 22.—Dionisio Valdez, 23.—Andrea Jiménez, 24.—Remedios Meraz, 25.—Andrés Meraz, 26.—Martina Meraz, 27.—Hermenegilda Jiménez, 28.—Juvencio Espejel, 29.—Petra Meraz, 30.—Juana Hernández, 31.—Victorio Hernández, 32.—Enrique Méndez, 33.—Juana Méndez, 34.—Francisca Méndez, 35.—Petra Méndez, 36.—Gregoria Sánchez, 37.—Eduardo Monsalvo, 38.—Beatriz Monsalvo, 39.—Ricardo Monsalvo, 40.—Angela Morales, 41.—Ignacio Espejel, 42.—Manuela Espejel, 43.—Sabás Nava, 44.—Juan Espejel, 45.—Petra Espejel, 46.—Concepción Espejel, 47.—Isabel Espejel, 48.—Eduardo Martínez, 49.—Martha Sánchez, 50.—María Navarrete, 51.—Cruz Navarrete, 52.—Clara Nava, 53.—Zenaida Gutiérrez, 54.—Anita Valdez, 55.—Refugio Guerrero, 56.—Tomás Espejel, 57.—Eduardo Guerrero, 58.—Dionisio Valdez, 59.—Manuela Díaz y 60.—Guadalupe Meraz.

En consecuencia, se cancelan los títulos parcelarios números: 20875, 20904, 20958, 20967, 20971, 20985, 20854, 20853, 20865, 20942, 20975, 20987, 20902, 20919, 20925, 20840, 20835, 20837, 20841, 20849, 40850, 20855, 20857, 20859, 20863, 20867, 20883, 20898, 20901, 20907, 20908, 20923, 20868, 20927, 20933, 20947, 20954, 20952, 20955, 20957, 20960, 20961, 20964, 20965, 20976, 20977, 20982, 20983, 20993, y Certificados de Derechos Agrario, números: 1629109, 1629111, 1629116, 1629119, 1629134, 1629163, 1629165, 1629172, 1629179 y 1629181, mismos que en el orden respectivo les fueron expedidos a los ejidatarios sancionados.

SEGUNDO.—Se reconocen derechos agrarios y se adjudican las unidades de dotación, por venir las cultivando por más de dos años ininterrumpidos, en el ejido del poblado de "Tequexquínahuac", Municipio de Texcoco, del Estado de México, a los CC. 1.—Loreto Espejel, 2.—Jorge Ortiz, 3.—J. Guadalupe Aguilar Hernández, 4.—Claudio

Luna, 5.—Angela Beltrán, 6.—Mateo Pineda, 7.—Gliseria Espejel, 8.—Ignacio Morales, 9.—Wenceslao Meraz, 10.—Fortino Gutiérrez, 11.—José Pineda, 12.—Juventino Hernández, 13.—Julia Aguilar, 14.—Daría Espejel, 15.—Paula Carrillo, 16.—Felipe Morales, 17.—Dionisio Méndez Monsalvo, 18.—Lino Beltrán Meraz, 19.—Pedro Beltrán Meraz, 20.—María Reyes Morales Vda. de E., 21.—Ignacio Hernández Cervantes, 22.—Ignacio Meraz Monsalvo, 23.—Saturnino Meraz Espejel, 24.—José Monsalvo Espejel, 25.—Juana Espejel López, 26.—Alejo Meraz Jiménez, 27.—Alfredo Espejel Hernández, 28.—Angel Martínez, Meraz, 29.—Isidro Linares Aguilar, 30.—María Braulia Castillo Morales, 31.—Ma. Concepción Espejel Terrazas, 32.—Juana Ramírez Sánchez, 33.—Julián Espejel, 34.—Andrés Espejel Hernández, 35.—Antonio Espejel Nava, 36.—Marcela Espejel Vda. de Martínez, 37.—Pedro Velázquez Lima, 38.—Diego Sánchez Gutiérrez, 39.—Juan Gutiérrez Ramírez, 40.—María Reyes Morales, 41.—Rafael Ayala Espejel, 42.—Eliseo Guerrero Uribe, 43.—Benigno Meraz, 44.—Bonifacio Sánchez Espejel, 45.—Juan González Espejel, 46.—J. Jesús Pineda Hidalgo, 47.—J. Aventura Hernández Díaz, 48.—Juan Espejel Meraz, 49.—Pascual Ortiz Valdez, 50.—Ernestina González Ramírez, 51.—Vicente Espejel, 52.—Juan Beltrán Meraz, 53.—Eduardo Guerrero Espejel, 54.—J. Luz Espejel Espejel, 55.—Ignacio Flores Jiménez, 56.—J. Refugio Espejel Nava, 57.—Amado Jiménez Ramírez, 58.—Genaro Cerrillo Sánchez y 59.—Juan Monsalvo Espejel; consecuentemente, expídanse sus correspondientes Certificados de Derechos Agrarios, que los acredite como ejidatarios del poblado de que se trata.

TERCERO.—PUBLÍQUESE esta Resolución, relativa a la privación de derechos agrarios y nuevas adjudicaciones de unidades de dotación, en el ejido del poblado de "Tequexquínahuac", Municipio de Texcoco, del Estado de México, en el "Diario Oficial" de la Federación y en el Periódico Oficial del Gobierno de esa Entidad Federativa; inscribáse y háganse las anotaciones correspondientes en el Registro Agrario Nacional, Dirección General de Tenencia de la Tierra; notifíquese y ejecútase.

Dada en el Palacio del Poder Ejecutivo de la Unión, en México Distrito Federal, a los veintiocho días del mes de agosto de mil novecientos ochenta.—El Presidente Constitucional de los Estados Unidos Mexicanos, **José López Portillo**.—**Rúbrica**.—Cúmplase: El Secretario de la Reforma Agraria.—**Javier García Paniagua**.—**Rúbrica**.

(Publicado en el "Diario Oficial", Órgano del Gobierno Constitucional de los Estados Unidos Mexicanos, el día 5 de septiembre de 1980).

AVISOS JUDICIALES

JUZGADO 3o. DE LO CIVIL DE PRIMERA INSTANCIA

DISTRITO DE TEXCOCO

E D I C T O

CENOBIO Y JESUS ORTIZ GONZALEZ.

FRANCISCO ZAMUDIO FERRUZQUILLA en el expediente número 2974/79, que se tramita en este Juzgado, le demanda en la vía Ordinaria Civil, la Usucapión del lote número 19, de la manzana 28, de la Colonia Gral. José Vicente Villada de esta ciudad, que mide y linda: AL NORTE 21.50 metros con lote 20; AL SUR 21.50 metros con lote 18; AL ORIENTE 10.00 metros con lote 12; AL PONIENTE 10.00 metros con calle 9; con una superficie de 215.00 metros cuadrados. Ignorándose su domicilio se le emplaza para que comparezca a juicio dentro de los treinta días siguientes a la última publicación de este edicto, quedando en la Secretaría de este Juzgado a su disposición, las copias del traslado.

Para su publicación por tres veces de ocho en ocho días en la Gaceta del Gobierno, que se edita en Toluca, México, se expide el presente en Ciudad Netzahuacóyotl, México, a los once días del mes de agosto de mil novecientos ochenta.—Doy fe.—El Segundo Secretario de Acuerdos Lic. Joel Barzalobre Sánchez.—Rúbrica.

4852.—16, 25 Oct. y 4 Nov.

JUZGADO TERCERO CIVIL DE PRIMERA INSTANCIA

DISTRITO DE TEXCOCO

E D I C T O

SOLEDAD DIAZ M.

BALVINA SUASTEGUI VENTURA DE R., en el expediente número 24/980, que se tramita en este Juzgado, le demanda en la Vía Ordinaria Civil Usucapión del lote de terreno número 16; de la manzana 3; de la Colonia Villada III Sección de este Municipio; que mide y linda: AL NORTE 21.50 metros con lote 17; AL SUR 21.50 metros con lote 15; AL ORIENTE 10.00 metros con lote 9; AL PONIENTE 10.00 metros con lote 2; con una superficie de 215 metros cuadrados aproximadamente. Ignorándose su domicilio se le emplaza para que comparezca a juicio dentro de los treinta días siguientes a la última publicación de este edicto, quedando en la Secretaría de este Juzgado a su disposición las copias del traslado.

Para su publicación por tres veces de ocho en ocho días, en la Gaceta del Gobierno, que se edita en Toluca, México, a los ocho días del mes de septiembre de mil novecientos ochenta.—Doy fe.—El C. Primer Secretario de Acuerdos Lic. Joel Barzalobre Sánchez.—Rúbrica.

4853.—16, 25 Oct. y 4 Nov.

JUZGADO 3o. DE LO CIVIL DE PRIMERA INSTANCIA

DISTRITO DE TEXCOCO

E D I C T O

EMMA PRECOMA DE PADILLA.

MARIA LUISA GUTIERREZ CARBAJAL, en el expediente número 1427/80, que se tramita en este Juzgado, le demanda en la Vía Ordinaria Civil, la Usucapión del lote número 8, manzana 110, de la Colonia General José Vicente Villada de este Municipio; que mide y linda: AL NORTE 21.50 metros con lote 7; AL SUR 21.50 metros con lote 9; AL ORIENTE 10.00 metros con calle; AL PONIENTE 10.00 metros con lote 23; con una superficie de 215.00 metros cuadrados aproximadamente. Ignorándose su domicilio se le emplaza para que comparezca a juicio dentro de los treinta días siguientes a la última publicación de este edicto, quedando en la Secretaría de este Juzgado a su disposición las copias del traslado.

Para su publicación por tres veces de ocho en ocho días, en la Gaceta del Gobierno, que se edita en Toluca, México, a los ocho días del mes de septiembre de mil novecientos ochenta.—Doy fe.—El C. Primer Secretario de Acuerdos Lic. Joel Barzalobre Sánchez.—Rúbrica.

4854.—16, 25 Oct. y 4 Nov.

JUZGADO TERCERO CIVIL DE PRIMERA INSTANCIA

DISTRITO DE TEXCOCO

E D I C T O

JUSTINO LOPEZ HERRERA, LUCRECIA LOPEZ HERRERA,
JAVIER MUÑOZ ANAYA, CESAR HAHN CARDENAS.

MAURO DOMINGUEZ MORALES, en el expediente número 1437/80, que se tramita en este Juzgado, le demanda en la vía Ordinaria Civil la Usucapión del lote número 1, de la manzana 215--A, de la Colonia el Sol de este Municipio; que mide y linda: AL NORTE 20.00 metros con Séptima Avenida; AL SUR 20.00 metros con lote 2; AL ORIENTE 10.00 metros con lote 13; y al Poniente 10.00 metros con calle Victor; Ignorándose su domicilio se le emplaza para que comparezca a juicio dentro de los treinta días siguientes a la última publicación de este edicto, quedando en la Secretaría de este Juzgado a su disposición las copias del traslado.

Para su publicación por tres veces de ocho en ocho días, en la Gaceta del Gobierno, que se edita en Toluca, México, a los ocho días del mes de septiembre de mil novecientos ochenta.—Doy fe.—El C. Primer Secretario de Acuerdos Lic. Joel Barzalobre Sánchez.—Rúbrica.

4855.—16, 25 Oct. y 4 Nov.

JUZGADO 3o. CIVIL DE PRIMERA INSTANCIA

DISTRITO DE TEXCOCO

E D I C T O

CENOBIO ORTIZ GONZALEZ Y JESUS ORTIZ GONZALEZ

JUAN AVILA OROPEZA, en el expediente número 1300/80 que se tramita en este Juzgado, le demanda en la vía Ordinaria Civil de Usucapión del lote de terreno número 1, Manzana 54, de la colonia General José Vicente Villada de este Municipio que mide y linda: AL NORTE 21.50 metros con calle sin nombre, AL SUR 10.00 metros con lote 2, AL ORIENTE 21.50 metros con calle sin nombre, AL PONIENTE 10.00 metros con lote 14, con superficie de 215.00 metros cuadrados. Ignorándose su domicilio se le emplaza para que comparezca a juicio dentro de los treinta días siguientes a la última publicación de este edicto, quedando en la Secretaría de este Juzgado a su disposición las copias del traslado.

Para su publicación por tres veces de ocho en ocho días en la Gaceta del Gobierno que se edita en Toluca, México, se expide en Cd. Netzahuacóyotl, México a los diecinueve días del mes de agosto de mil novecientos ochenta.—Doy fe.—El Tercer Secretario de Acuerdos del Juzgado Tercero Civil Lic. Marco Antonio Ovando Santos.—Rúbrica.

4856.—16, 25 Oct. y 4 Nov.

JUZGADO 3o. CIVIL DE PRIMERA INSTANCIA

DISTRITO DE TEXCOCO

E D I C T O

JUSTINO LOPEZ HERRERA, LUCRECIA LOPEZ HERRERA,
JAVIER MUÑOZ ANAYA Y CESAR HAHN CARDENAS.

ISIDRA RICARDO REYES, en el expediente número 1340/80 que se tramita en este Juzgado, le demanda en la vía Ordinaria Civil del lote de terreno número 4, manzana 112, de la colonia El Sol de este Municipio que mide y linda: AL NORTE 20.00 metros con lote 3; AL SUR 20.00 metros con lote 5; AL ORIENTE 10.00 metros con lote 19; AL PONIENTE 10.00 metros con calle 6. Ignorando su domicilio se le emplaza para que comparezca a juicio dentro de los treinta días siguientes a la última publicación de este edicto, quedando en la Secretaría de este Juzgado las copias del traslado.

Para su publicación por tres veces de ocho en ocho días en la Gaceta del Gobierno que se edita en Toluca, México, se expide en Cd. Netzahuacóyotl, México a los veintiocho días del mes de agosto de mil novecientos ochenta.—Doy fe.—El Tercer Secretario de Acuerdos del Juzgado Tercero de lo Civil Lic. Marco Antonio Ovando Santos.—Rúbrica.

4857.—16, 25 Oct. y 4 Nov.

JUZGADO 3o. CIVIL DE PRIMERA INSTANCIA

DISTRITO DE TEXCOCO

EDICTO

ARTURO CRUZ.

TERESA ARREOLA DE OLEA y LUIS OLEA MAGDALENO en el expediente marcado con el número 1550/80, que se tramita en este Juzgado, le demanda en la vía ordinaria civil la USUCAPION, del lote de terreno número 19, de la manzana 192 de la colonia El Sol de este Municipio que mide y linda: AL NORTE 20.75 Mts. con lote 18, AL SUR 20.75 Mts. con lote 20, AL ORIENTE 10.00 Mts. con calle 15, AL PONIENTE 10.00 Mts. con lote 6, con una superficie de 207.00 Metros cuadrados. Ignorándose su domicilio se le emplaza para que comparezca a juicio dentro de los treinta días siguientes a la última Publicación de este edicto quedando a su disposición en la secretaría de este Juzgado las copias del traslado.

Para su publicación por tres veces de ocho en ocho días en la "GACETA DEL GOBIERNO" que se edita en Toluca México se expide en Ciudad Netzahualcóyotl, México a los treinta días del mes de septiembre de mil novecientos ochenta.—Doy fe.—El C. Tercer Secretario de Acos. del Juzgado Tercero Civil. Lic. Marco Antonio Ovando Santos.—Rúbrica.

4835.—16, 25 Oct. y 4 Nov.

JUZGADO 3o. DE LO CIVIL DE PRIMERA INSTANCIA

DISTRITO DE TEXCOCO

EDICTO

CENOBIO ORTIZ GONZALEZ Y JESUS ORTIZ GONZALEZ.

GLORIA RAMIREZ DE CARRETERO, en el expediente marcado con el número 1298/80, que se tramita en este Juzgado, le demanda en la Vía Ordinaria Civil la USUCAPION, del lote de terreno número 19, Manzana 33, de la Colonia General José Vicente Villada de este Municipio que mide y linda: AL NORTE 21.50 Mts. con lote 20 AL SUR 21.50 Mts. con lote 18, AL ORIENTE 10.00 Mts. con lote 12, AL PONIENTE 10.00 Mts. con Calle Condesa, con una superficie de 215.00 Metros cuadrados. Ignorándose su domicilio se le emplaza para que comparezca a juicio dentro de los treinta días siguientes a la última publicación de este edicto, quedando en la secretaría de este Juzgado a su disposición las copias del traslado.

Para su publicación por tres veces de ocho en ocho días en la "GACETA DEL GOBIERNO" que se edita en Toluca, México se expide en Ciudad Netzahualcóyotl México a los treinta días del mes de septiembre de mil novecientos ochenta.—Doy fe.—El C. Tercer Secretario de Acos. del Juzgado Tercero Civil. Lic. Marco Antonio Ovando Santos.—Rúbrica.

4836.—16, 25 Oct. y 4 Nov.

JUZGADO 3o. DE LO CIVIL DE PRIMERA INSTANCIA

DISTRITO DE TEXCOCO

EDICTO

JULIA Ma. LOHUOH ESCALANTE DE MORA Y BENTO MORA F.

ROSA JUAREZ GARCIA, en el expediente marcado con el número 1428/80, que se tramita en este Juzgado le demanda en la vía ordinaria civil la USUCAPION, del lote de terreno número 2, Manzana 340—A, de la Colonia Aurora de este Municipio que mide y linda: AL NORTE 17.00 Mts. con lote 1, SUR 17.00 Mts. con lote 3, AL ORIENTE 9.00 Mts. con lote 26, AL PONIENTE 9.00 Mts. con Calle Rielera con una superficie de 153.00 Metros cuadrados. Ignorándose su domicilio se le emplaza para que comparezca a juicio dentro de los treinta días siguientes a la última publicación de este edicto, quedando en la secretaría de este Juzgado a su disposición las copias del traslado.

Para su publicación por tres veces de ocho en ocho días en la "GACETA DEL GOBIERNO" que se edita en Toluca México, se expide en Ciudad Netzahualcóyotl, México, a los treinta días del mes de septiembre de mil novecientos ochenta.—Doy fe.—El Tercer Secretario de Acos. del Juzgado Tercero de lo Civil. Lic. Marco Antonio Ovando Santos.—Rúbrica.

4837.—16, 25 Oct. y 4 Nov.

JUZGADO 3o. CIVIL DE PRIMERA INSTANCIA

DISTRITO DE TEXCOCO

EDICTO

JUSTINO LOPEZ HERRERA, LUCRECIA LOPEZ HERRERA, JAVIER MUÑOZ ANAYA Y LIC. CESAR HAHN CARDENAS.

FRANCISCA IGLESIAS RUBIO DE MORALES, en el expediente número 1017/80, que se tramita en ese Juzgado, le demanda en la vía ordinaria civil la USUCAPION, del lote de terreno número 10, manzana 173, de la colonia El Sol de este Municipio que mide y linda: AL NORTE 20.00 Mts. con lote 9, AL SUR 20.00 Mts. con lote 11, AL ORIENTE 10.00 mts. con lote 25, AL PONIENTE 10.00 Mts. con calle, con una superficie de doscientos metros cuadrados. Ignorándose su domicilio se le emplaza para que comparezca a juicio dentro de los treinta días siguientes a la última publicación de este edicto quedando en la secretaría de este Juzgado a su disposición las copias del traslado.

Para su publicación opr tres veces de ocho en ocho días en la "GACETA DEL GOBIERNO" que se edita en Toluca, México, se expide en Ciudad Netzahualcóyotl, México a los treinta días del mes de septiembre de mil novecientos ochenta.—Doy fe.—El C. Tercer Secretario de Acos. del Juzgado Tercero Civil. Lic. Marco Antonio Ovando Santos.—Rúbrica.

4838.—16, 25 Oct. y 4 Nov.

JUZGADO 3o. DE LO CIVIL DE 1ra. INSTANCIA

DISTRITO DE TEXCOCO

EDICTO

ADAN RENTERIA LOMELI Y QUIRINO MORENO MARQUEZ.

ENRIQUETA ROSALES SOTO, en el expediente marcado con el número 1338/80, que se tramita en este Juzgado, le demanda en la vía ordinaria civil la USUCAPION del lote de terreno número 19, de la manzana 8, de la colonia General José Vicente Villada de este Municipio que mide y linda: AL NORTE 21.50 Mts. con lote 20, al SUR 21.50 Mts. con lote 18, AL ORIENTE 10.00 Mts. con lote 10 AL PONIENTE 10.00 Mts. con Calle 7, con una superficie de 215.00 metros cuadrados. Ignorándose su domicilio se le emplaza para que comparezca a juicio dentro de los treinta días siguientes a la última publicación de éste edicto quedando en la secretaría de este Juzgado a su disposición las copias del traslado.

Para su publicación por tres veces de ocho en ocho días en la "Gaceta del Gobierno" que se edita en Toluca, México se expide en Ciudad Netzahualcóyotl, México, a los treinta días del mes de septiembre de mil novecientos ochenta.—Doy fe.—El C. Tercer Secretario de Acos. del Juzgado Tercero Civil. Lic. Marco Antonio Ovando Santos.—Rúbrica.

4839.—16, 25 Oct. y 4 Nov.

JUZGADO 3o. DE LO CIVIL DE PRIMERA INSTANCIA

DISTRITO DE TEXCOCO

EDICTO

URBANIZACION E INMUEBLE, SOCIEDAD ANONIMA.

MARIA DE LOS ANGELES MONDRAGON HERNANDEZ, en el expediente número 1487/980, que se tramita en este Juzgado, le demanda en la Vía Ordinaria Civil, la Usucapion del lote de terreno número 49, manzana 172, de la Colonia Aurora de este Municipio de Netzahualcóyotl, México: Que mide y linda: Al norte: 17.00 Mts. con lote 48; AL SUR 17.00 Mts. con lote 50; AL ORIENTE 9.00 Mts. con calle Eramada; y AL PONIENTE 9.00 Mts. con lote 23; con una superficie de 153.00 Mts. cuadrados. Ignorándose su domicilio se le emplaza para que comparezca a juicio dentro de los treinta días siguientes a la última publicación de este edicto, quedando en la Secretaría de este Juzgado a su disposición las copias del traslado.

Para su publicación por tres veces de ocho en ocho días en la "GACETA DEL GOBIERNO", que se edita en Toluca, México, a los veintinueve días del mes de septiembre de mil novecientos ochenta.—Doy fe.—El C. Primer Secretario de Acos. Lic. Joel Barzalobre Sánchez.—Rúbrica.

4840.—16, 25 Oct. y 4 Nov.

JUZGADO 5o. DE LO CIVIL DE PRIMERA INSTANCIA

DISTRITO DE TEXCOCO

E D I C T O

CIPRIANO ROSALES MADARIAGA:

ESTRELLA SILVA BACA, en el expediente número 837/80, que se tramita en este Juzgado, le demanda la USUCAPION, del lote de terreno número 14, manzana 53, de la Colonia Estado de México, ubicada en este Municipio, que mide y linda; AL NORTE: 21.50 metros con lote 13; AL SUR: 21.50 metros con lote 15; AL ORIENTE: 10.00 metros con calle 27; AL PONIENTE: 10.00 metros con lote 17, con una superficie total de 215.00 metros cuadrados aproximadamente. Ignorándose su domicilio se le emplaza para que comparezca a Juicio dentro del término de TREINTA DIAS siguientes a la última publicación de este edicto, apercibido de que si no lo hace el juicio se seguirá en su rebeldía, quedando a su disposición en la Secretaría de este Juzgado las copias simples de traslado y se le previene para que señale domicilio dentro de la Colonia Benito Juárez de esta Ciudad, ya que de no hacerlo las posteriores se les harán por rotulón.

Para su publicación por tres veces de ocho en ocho días en la "Gaceta del Gobierno", que se edita en Toluca, México, se expide el presente en Ciudad Netzahualcóyotl, México, a los veintidós días de septiembre de mil novecientos ochenta.—DOY FE.—El Primer Secretario de Acos del Juzgado Quinto de lo Civil, P.D. Plutarco Rosales Morales.—Rúbrica.

4702.—7, 16 y 25 Oct.

JUZGADO CUARTO DE LO CIVIL

DISTRITO DE TEXCOCO

E D I C T O

EXP. NUM. 799/80

1a. SRIA.

ELIAS CERVANTES, ABRAHAM KANNER, ANICETO LUNA, MOISES ALCHALEL, ABRAHAM ZLOTNIK.

JESUS RAMIREZ LIZAOLA, le demanda en la vía Ordinaria Civil, la USUCAPION, respecto del lote de terreno número 50 manzana 500 Colonia Aurora Oriente de esta Ciudad, que mide y linda: AL NORTE 17.00 metros. Lote 49, AL SUR 17.00 metros Av. Chimalhuacán; AL ORIENTE, 9.00 metros calle Montaña, AL PONIENTE 9.00 metros Lote 25. Se le hace saber que deberá personarse en el Juicio en el término de treinta días contados del siguiente al de la última publicación quedando a su disposición en la Secretaría las copias de traslado de la demanda y apercibido de que de no comparecer por sí o por apoderado se seguirá el Juicio en rebeldía.

Publíquese por tres veces de ocho en ocho días en la Gaceta del Gobierno del Estado, Ciudad Netzahualcóyotl, México, 25 de Septiembre de 1980.—DOY FE.—El C. Primer Secretario, Lic. Fernando Galván Romero.—Rúbrica.

4704.—7, 16 y 25 Oct.

JUZGADO DE PRIMERA INSTANCIA

DISTRITO DE TEXCOCO

E D I C T O

ANGEL VENADO TORRES, promueve Diligencias de Inmatriculación, respecto de un predio denominado "TIHUACAN", ubicado en el pueblo de Huitznahuac, Municipio de Chicontula, Distrito Judicial de Texcoco, México, que mide y linda: AL NORTE 20.00 metros con Eligio Velázquez; AL SUR 19.20 metros con Camino; AL ORIENTE 21.30 metros con Eligio Velázquez; AL PONIENTE: 26.59 metros con camino; con una superficie total aproximada de 461.44 metros cuadrados.

Para su publicación por tres veces de diez en diez días en la Gaceta del Gobierno y el Noticiero, que se editan en Toluca, se expide en Texcoco, México, a los catorce días del mes de agosto de mil novecientos ochenta.—Doy fe.—El C. Primer Secretario de Acos Lic. Arturo Espinosa García.—Rúbrica.

4811.—14, 25 Oct. y 6 Nov.

JUZGADO QUINTO DE LO CIVIL DE 1a. INSTANCIA

DISTRITO DE TEXCOCO

E D I C T O

ABRAHAM ZLOTINCK, ABRAHAM KANNER, ANICETO LUNA, ELIAS CERVANTES Y MOISES ALCHALEL:

MAURILIO ACEVEDO GONZALEZ, en el expediente número 838/80, que se tramita en este Juzgado, les demanda la USUCAPION, del terreno número 14, manzana 92 "B", de la Colonia Aurora, ubicada en este Municipio, que mide y linda; AL NORTE: 17.00 metros con lote 13; AL SUR: 17.00 metros con lote 15; AL ORIENTE: 9.10 metros con calle Gaviota; AL PONIENTE: 9.00 metros con lote 35, con una superficie total de 154.30 metros cuadrados aproximadamente. Ignorándose sus domicilios se les emplaza para que comparezcan a Juicio dentro del término de TREINTA DIAS siguientes a la última publicación de este edicto, apercibidos de que si no lo hacen el Juicio se seguirá en su rebeldía, quedando a su disposición en la Secretaría de este Juzgado las copias simples de traslado y se les previene para que señalen domicilio dentro de la Colonia Benito Juárez, ya que de no hacerlo las posteriores se les harán por rotulón.

Para su publicación por tres veces de ocho en ocho días en la "Gaceta de Gobierno", que se edita en Toluca, México, se expide el presente en Ciudad Netzahualcóyotl, México, a los 10 días del mes de septiembre de mil novecientos ochenta.—DOY FE.—C. Segundo Secretario de Acos, del Juzgado Quinto de lo Civil, P.D. Jesús Chimal Cardoso.—Rúbrica.

4706.—7, 16 y 25 Oct.

JUZGADO 5o. DE LO CIVIL DE PRIMERA INSTANCIA

DISTRITO DE TEXCOCO

E D I C T O

SALVADOR AMIEVA NORIEGA Y MIGUEL RIVACOBIA MARIN.

GRACIELA LOZA DE LOPEZ, en el expediente 909/80, que se tramita en este Juzgado, les demanda la USUCAPION del lote número 15, manzana 158 de la Colonia Campestre Guadalupe que mide y linda: AL NORTE 12.00 metros con lote 33; AL SUR 9.17 metros, con Av. Uno; AL ORIENTE 12.00 metros, con calle 34; y AL PONIENTE 17.00 metros, con lote 14, con una superficie de 187.50 metros, cuadrados aproximadamente. Ignorándose su domicilio se les emplaza para que comparezcan a juicio dentro del término de treinta días contados del siguiente al de la última publicación de este edicto apercibido de que si no lo hace el juicio se seguirá en su rebeldía quedando a su disposición en la Secretaría de este Juzgado las copias simples del traslado y se les previene que señalen domicilio para oír notificaciones dentro de la Col. Benito Juárez de esta Ciudad, ya que de no hacerlo las posteriores se les harán por rotulón.

Para su publicación por tres veces de ocho en ocho días en la "Gaceta del Gobierno" que se edita en Toluca, México, se expide el presente en Ciudad Netzahualcóyotl, México a veintidos de septiembre de mil novecientos ochenta.—Doy Fe.—El C. Primer Secretario, P.D. Plutarco Rosales Morales.—Rúbrica.

4708.—7, 16 y 25 Oct.

JUZGADO MIXTO DE PRIMERA INSTANCIA

DISTRITO DE VALLE DE BRAVO

E D I C T O

MAURA HERNANDEZ CARBAJAL, promueve en la Vía Ordinaria Civil, y en ejercicio de la acción civil, que le compete, demandando de su conyuge JOSE HUGO LOPEZ MEJIA, de quien desconoce su domicilio y paradero, el Divorcio Necesario, por las causas que indica, para que se declare disuelto el vínculo matrimonial y la pérdida de la patria potestad de sus dos menores hijos YOCHITL Y FABIAN LOPEZ HERNANDEZ, así como el pago de gastos y costas que este Juicio origine, admittida la demanda se ordenó emplazar al demandado, en términos del artículo 194 del Código Civil vigente en el Estado haciéndole saber deberá comparecer en el término de treinta días del siguiente al de la última publicación, C. Juez acordó publicación por tres veces de ocho en ocho días en el periódico Oficial Gaceta de Gobierno del Estado que se edita en la ciudad de Toluca, Méx., a los dos días del mes de octubre de mil novecientos ochenta.—Doy fe.—El Secretario del Juzgado P.D. Lucio Zenón Colla.—Rúbrica.

4724.—7, 16 y 25 Oct.

JUZGADO 36. DE LO CIVIL DE PRIMERA INSTANCIA

INSTANTO DE TEXCOCO

E D I C T O

JUSTINO LOPEZ HERRERA, LUCRECIA LOPEZ HERRERA, JAVIER MUÑOZ ANAYA T. LA SUCESION DE CESAR HAHN CARDENAS, Y ALBACEA SEÑORA LYDA SANVICENTE VDA. DE HAHN.

ANA MARIA PALACIOS MENDETA, en el expediente marcado con el número 1453/80, que se tramita en este Juzgado, le demanda en la vía Ordinaria Civil la Usucapión, del lote le número número 39, de la manzana 142 de la colonia El Sol de este Municipio que mide y linda: AL NORTE 20.00 metros con lote 39, AL SUR 20.00 metros con Séptima Avenida al ORIENTE 12.00 metros con calle 5, AL PONIENTE 10.00 metros con lote 15, con una superficie de 200.00 metros cuadrados, Ignorándose su domicilio en la emplaza para que comparezca a juicio dentro de los treinta días siguientes a la última publicación de este edicto quedando en la secretaría de este Juzgado a su disposición las copias del traslado.

Para su publicación por tres veces de ocho en ocho días en la Gaceta del Gobierno que se edita en Toluca, México, se expide en Ciudad Netzahualcóyotl, México, a los dos días del mes de octubre de mil novecientos ochenta.—DOY FE.—El Tercer Secretario de Acos, del Juzgado Tercero Civil Ito. Joel Barzalobre Sánchez.—Rúbrica.

4722—7, 16 y 25 Oct.

JUZGADO PRIMERO DE LO CIVIL

DISTRITO DE TLALNEPANTLA

E D I C T O

EXPEDIENTE NUMERO 1240/80

Para dar cumplimiento al auto de diez de septiembre del año en curso dictado en el expediente número 1300/80 relativo al Juicio Ordinaria Civil, y a favor de FRACTURAS S.A. Y CONSTRUCTORA TIEBA S.A. en contra de SERGIO MIGUEL CHAVEIRO NAVARRO y en virtud de que se ignora el domicilio de SERGIO MIGUEL CHAVEIRO NAVARRO comparezca el interesado por medio de edicto que se publicará en la Gaceta del Gobierno del Estado por tres veces de ocho en ocho días, haciéndoles saber que debe comparecer a este Juzgado dentro del término de TREINTA DIAS siguientes del siguiente al de la última publicación a contestar la demanda, apercibidos de que si no lo hacen el Juicio se seguirá en su rebeldía, quedando a su disposición en la Secretaría de este Juzgado las copias simples de traslado y se les previene para que señalen domicilio dentro de la Colonia Benito Juárez Sur de esta Ciudad, ya que de no hacerlo, las posteriores se les harán por Rotulón.

4727—7, 16 y 25 Oct.

JUZGADO 5o DE LO CIVIL DE PRIMERA INSTANCIA

DISTRITO DE TEXCOCO

E D I C T O

IGNACIO MARTINEZ

MARGARITA LIBRADO SALAS AGUILAR, en el expediente número 938/80, que se tramita en este Juzgado, le demanda a Usted el DIVORCIO NECESARIO, fundándose en la causal que invoca, por las causas y motivos que expone, por lo que, ignorándose su domicilio se le emplaza para que comparezca a juicio dentro del término de TREINTA DIAS siguientes a la última publicación de este edicto, apercibidos de que si no lo hace el Juicio se seguirá en su rebeldía, quedando a su disposición en la Secretaría de este Juzgado las copias simples de traslado y se le previene para que señale domicilio dentro de la Colonia Benito Juárez de esta ciudad ya que de no hacerlo las posteriores se le harán por rotulón.

Para su publicación por tres veces de ocho en ocho días en la Gaceta del Gobierno que se edita en Toluca, México, se expide el presente en Ciudad Netzahualcóyotl, México, a los veintidós días de septiembre de mil novecientos ochenta.—DOY FE.—El Segundo Secretario de Acos, del Juzgado Quinto de lo Civil P.D. Jesús Chimal Cardoso.—Rúbrica.

4728.—7, 16 y 25 Oct.

JUZGADO 6o. CIVIL DE PRIMERA INSTANCIA

DISTRITO DE TLALNEPANTLA-ECATEPEC

E D I C T O

EXPEDIENTE 2019/80

TERCERA SECRETARIA

JUAN ORTEGA MORALES.

Promueve Inmatriculación, del predio denominado "EL GRANERO", ubicado en Ecatepec de Morelos, México, con las medidas y colindancias: AL NORTE en 72.07 metros con antes Juan Ortega hoy Calle; AL SUR 7.00 metros y 33.00 metros con Rafael Paredes y en 35.00 metros con Luis Madrid; AL ORIENTE 34.50 metros en 55.00 metros y en 6.84 metros con Luis Madrid, AL PONIENTE en 9.01 metros 67.00 metros y 25.00 metros con Rafael Paredes, con una superficie de 6,124.00 metros cuadrados.

Para publicarse por tres veces de diez en diez días, en los periódicos Gaceta de Gobierno del Estado y el Noticiero, en Toluca respectivamente, para conocimiento de las personas que se crean con mejor derecho se presente a deducirlo en términos de Ley.—DOY FE.—Ecatepec de Morelos, México, a veintinueve de septiembre de mil novecientos ochenta.—El C. Tercer Secretario Lic. O. Ulises Ramírez Aragón.—Rúbrica.

4610.2, 14 y 25 Oct.

JUZGADO 5o. DE LO CIVIL DE PRIMERA INSTANCIA

DISTRITO DE TEXCOCO

E D I C T O

ABRAHAM ZLOTTNIK, ABRAHAM KANNER, ANICETO LUNA, ELIAS CERVANTES, MARIA GALINDO Y MOISES ALCHALEL.

MARIO LUIS FERRER NAVA, en el expediente número 944/80, que se tramita en este Juzgado la demanda LA USUCAPION del terreno 15, manzana I de la Colonia Aurora, ubicado en este Municipio, que mide y linda: AL NORTE: 19.40 metros con Lote 14 AL SUR: 19.40 metros con lote 16, AL ORIENTE: 9.00 metros con calle Barca de Oro, AL PONIENTE: 9.00 metros. Con Av. Adolfo López Mateos, con una superficie total de 174.60 M2. Ignorándose su domicilio se le emplaza para que comparezca a Juicio dentro del término de TREINTA DIAS, siguientes a la última publicación de este edicto, apercibidos de que si no lo hacen el Juicio se seguirá en su rebeldía, quedando a su disposición en la Secretaría de este Juzgado las copias simples de traslado y se les previene para que señalen domicilio dentro de la Colonia Benito Juárez Sur de esta Ciudad, ya que de no hacerlo, las posteriores se les harán por Rotulón.

Para su publicación por tres veces de ocho en ocho días en la "Gaceta de Gobierno", que se edita en Toluca, México, se expide el presente en Ciudad Netzahualcóyotl, México, a los 9 días del mes de septiembre de mil novecientos ochenta.—DOY FE.—C. Segundo Secretario de Acos, del Juzgado Quinto de lo Civil, C. Jesús Chimal Cardoso.—Rúbrica.

4705.—7, 16 y 25 Oct.

JUZGADO 5o. DE LO CIVIL DE PRIMERA INSTANCIA

DISTRITO DE TEXCOCO

E D I C T O

ABRAHAM ZLOTTINCK, ABRAHAM KANNER, ANICETO LUNA, ELIAS CERVANTES, MOISES ALCHALEL:

WILFRIDO VAZQUEZ HERNANDEZ, en el expediente número 802/80 que se tramita en este Juzgado, les demanda la USUCAPION, del terreno 10, manzana 414, de la Colonia Aurora, ubicada en este Municipio, que mide y linda; AL NORTE: 17.00 metros con lote 19, al SUR: 17.00 metros con lote 21; AL ORIENTE 8.90 metros con lote 45; AL PONIENTE: 8.85 metros con Calle Morenita, con una superficie total de 150.88 metros cuadrados aproximadamente. Ignorándose sus domicilios se les emplaza para que comparezcan a Juicio dentro del término de TREINTA DIAS siguientes a la última publicación de este edicto, apercibidos de que si no lo hacen el Juicio se seguirá en su rebeldía, quedando a su disposición en la Secretaría de este Juzgado las copias simples de traslado y se les previene para que señalen domicilio dentro de la Colonia Benito Juárez de esta Ciudad, ya que de no hacerlo las posteriores se les harán por Rotulón.

Para su publicación por tres veces de ocho en ocho días en la "Gaceta del Gobierno" que se edita en Toluca, México, se expide el presente en Ciudad Netzahualcóyotl, México, a los diez días de septiembre de mil novecientos ochenta. DOY FE.—El Segundo Secretario de Acos, del Juzgado Quinto de lo Civil, P.D. Jesús Chimal Cardoso.—Rúbrica.

4707.—7, 16 y 25 Oct.

JUZGADO CUARTO DE LO CIVIL

DISTRITO DE TEXCOCO
E D I C T O

EXPEDIENTE NUM. 168/80.

CENOBIO Y JESUS ORTIZ GONZALEZ.

FELICITAS LOPEZ DE VILLALOBOS, le demanda en la Vía Ordinaria Civil de USUCAPION, del lote número 37 de la manzana 61 de la Colonia Gral. José Vicente Villada de esta Ciudad que mide y linda AL NORTE 21.50 metros, con lote 38 AL SUR 21.50 metros con lote 36; AL ORIENTE 10.00 metros, con lote 14; AL PONIENTE 10.00 con calle, y su superficie es de 215.00 metros Cuadrados. Se le hace saber que deberá apersonarse en el Juicio dentro del término de 30 días contados del siguiente al de la última publicación, quedando a su disposición en la Secretaría las copias de traslado, quedando apercibido de que en caso de no comparecer por sí o por apoderado se seguirá el Juicio en rebeldía.

Publíquese por tres veces de ocho en ocho días en la Gaceta del Gobierno del Estado, Ciudad Nezahualcóyotl, México, a los 5 días del mes de Septiembre de mil novecientos ochenta.—DOY FE.—C. Segundo Secretario, Lic. Luis Muñoz Robles.—Rúbrica.

4713.—7, 16 y 25 Oct.

JUZGADO 5o. DE LO CIVIL DE PRIMERA INSTANCIA

DISTRITO DE TEXCOCO
E D I C T O

RAUL VALENZUELA TORRES.

HORTENCIA ALONSO CAMACHO en el expediente 789/80, que se tramita en este Juzgado le demanda la USUCAPION del lote número 22, manzana 36 de la Col. Gral. J. Vicente Villada de esta Ciudad, que mide y linda: AL NORTE, 22.00 metros con lote 21; AL SUR 22.00 metros con lote 23; AL ORIENTE, 10.00 metros con lote 9; AL PONIENTE 10.00 metros con calle; con una superficie de 220.00 metros cuadrados. Ignorándose su domicilio se le emplaza para que comparezca a juicio dentro del término de 30 días contados del siguiente a la última publicación de este edicto apercibido de que si no lo hace el juicio se seguirá en su rebeldía quedando a su disposición en la Secretaría del Juzgado las copias simples del traslado y se le previene que señale domicilio para oír notificaciones dentro de la Col. Benito Juárez de esta Ciudad, ya que de no hacerlo las posteriores se le harán por rotulón.

Para su publicación por tres veces de ocho en ocho días en la Gaceta del Gobierno que se edita en Toluca, México, se expide el presente en Ciudad Netzahualcóyotl, Méx., a 24 de septiembre de mil novecientos ochenta.—DOY FE.—El C. Primer Secretario, P. D. Plutarco Rosales Morales.—Rúbrica.

4714.—7, 16 y 25 Oct.

JUZGADO 5o. DE LO CIVIL DE PRIMERA INSTANCIA

DISTRITO DE TEXCOCO
E D I C T O

LIDIO ORTIZ YAÑEZ.

HERLINDA AVINA GARCIA en el expediente 881/80 que se tramita en este Juzgado le demanda la USUCAPION del lote número 22, manzana 21, de la Col. Agua Azul de esta Ciudad que mide y linda: AL NORTE: 16.82 metros con lote 21; AL SUR, 16.82 metros con lote 23; AL ORIENTE 9.00 metros con lote 47; y AL PONIENTE, 9.00 metros con calle Netzahualcóyotl, con una superficie de 151.38 metros cuadrados aproximadamente. Ignorándose su domicilio se le emplaza para que comparezca a juicio dentro del término de treinta días siguientes a la última publicación de este edicto apercibido de que si no lo hace el juicio se seguirá en su rebeldía quedando a su disposición en la Secretaría de este Juzgado las copias simples del traslado y se le previene que señale domicilio para oír notificaciones dentro de la Col. Benito Juárez de esta Ciudad, ya que de no hacerlo las posteriores se le harán por rotulón.

Para su publicación por tres veces de ocho en ocho días en la Gaceta del Gobierno que se edita en Toluca, México, se expide el presente en Ciudad Netzahualcóyotl, Méx., a 23 de septiembre de mil novecientos ochenta.—DOY FE.—El C. Primer Secretario de acuerdos P. D. Plutarco Rosales Morales.—Rúbrica.

4715.—7, 16 y 25 Oct.

JUZGADO 7o. DE LO CIVIL DE PRIMERA INSTANCIA

DISTRITO DE TLALNEPANTLA
E D I C T O

C. VICENTE TORRES RIVERA.

MARCELINO RIVERA TELLES Y JOVA RAMIREZ GUERRERO, le demandan en el expediente 550/80—2, en Juicio Ordinario Civil, la propiedad por prescripción positiva del terreno y la casa marcada con el número 24—A de la calle de Juventud, Colonia San Antonio Zomeyucan, Naucalpan de Juárez, Edo. de México y otras prestaciones que le reclama por las causas y motivos que expone. Y en virtud de que se desconoce el domicilio del demandado, con fundamento en el artículo 194 del Código de Procedimientos Civiles, por medio del presente se emplaza a juicio para que comparezca a este Juzgado dentro del término de TEINTA DIAS, contados al siguiente al de la última publicación a contestar la demanda, por sí, por apoderado o por gestor; con el apercibimiento que en caso de no hacerlo el Juicio se seguirá en su rebeldía, haciéndole saber que deberá señalar domicilio en la ciudad de Naucalpan para oír notificaciones, con el apercibimiento que de no hacerlo las subsecuentes y aún las de carácter personal se le harán en términos de Ley, haciendo de su conocimiento que las copias simples de traslado quedan a su disposición en este Juzgado.

Para su publicación en el Periódico Gaceta de Gobierno, que se edita en la ciudad de Toluca, por tres veces de ocho en ocho días, se expide en Naucalpan de Juárez, México, a los veinticinco días del mes de septiembre de mil novecientos ochenta.—Doy fe.—C. Segundo Secretario, Lic. Efraim Israde Contreras.—Rúbrica.

4722.—7, 16 y 25 Oct.

JUZGADO TERCERO DE LO CIVIL

DISTRITO DE TOLUCA
E D I C T O

EXPEDIENTE No. 1343/80

ALBERTO QUIÑONES GARDUÑO, promueve Diligencias de Información Ad perpetuam de Dominio, respecto del inmueble ubicado en las calles de Pedro Ascencio Sur No. 406 antes (71) de Toluca, Méx., y que tiene las siguientes medidas y colindancias: AL NORTE 26.80 metros con callejón de General Priu; AL SUR 25.92 metros con Miguel Angel Padilla Millán; AL ORIENTE 14.85 metros con calle de Pedro Ascencio; AL PONIENTE 14.80 metros con vecindad de la familia Bernal. Publíquese por tres veces de tres en tres días en el periódico Gaceta de Gobierno del Estado, y en otro periódico local de los de mayor circulación, Toluca, México, a siete de octubre de mil novecientos ochenta.—Doy fe.—El C. Segundo Secretario P.D. Napoleón Huerta Alpizar.—Rúbrica.

4812.—28, 21 y 25 Oct.

JUZGADO 2o. DE LO CIVIL DE PRIMERA INSTANCIA

DISTRITO DE TEXCOCO
E D I C T OEXPEDIENTE 710/80
SEGUNDA SECRETARIA

SR DANIEL DOMINGUEZ ARAUJO.

Promoviendo Inmatriculación, respecto del terreno de común prearbitrio "LLANO O BEZANA", ubicado en San Agustín Actitepec del Municipio y Distrito Judicial de Texcoco, México, con las medidas y colindancias siguientes: AL NORTE 245.00 metros con Antonio y Agustín Medina; AL SUR 205.00 metros con Bernardo Hernández G.; AL ORIENTE 120.00 metros con Ejido; AL PONIENTE 100.00 metros con Arnulfo Nava R. Con una superficie de 24,550.00 metros cuadrados.

Publíquese por tres veces de diez en diez días en la Gaceta del Gobierno y en el periódico de mayor circulación de Toluca, México, Texcoco, Estado de México, a ocho de agosto de mil novecientos ochenta.—Doy fe.—El C. Segundo Secretario Lic. José E. G. García García.—Rúbrica.

4795.—14, 25 Oct. y 6 Nov.

JUZGADO 4o. DE LO CIVIL DE PRIMERA INSTANCIA

DISTRITO DE TLAINEPANTLA

EDICTO

LIC. GERMAN BAZ MEDINA, promueve ante este Juzgado Diligencias de Inmatriculación, respecto del inmueble, ubicado en términos del pueblo de Calacoaya, México, con las siguientes medidas y colindancias: AL NORTE en 216.04 metros con terrenos de donación del Fraccionamiento La Cañada; AL SUR en 150.93 metros con caserío del pueblo de Calacoaya; AL ORIENTE en 514.20 metros con línea quebrada de doce tramos, barranca; AL PONIENTE en 377.20 metros en línea quebrada de nueve tramos, barranco "La Cañada", teniendo una superficie de 70.000.00 metros cuadrados.

Para publicarse por tres veces de diez en diez días en los periódicos Gaceta del Gobierno y la Provincia, que se editan en la ciudad de Toluca y en esta ciudad, respectivamente, para conocimiento de las personas que se crean con derecho al inmueble pasen a deducirlo a este Juzgado en términos de Ley.—Dado a los ocho días del mes de octubre de mil novecientos ochenta.—Doy fe.—El C. Segundo Secretario de Acuerdos Lic. Juan Aguirre Vargas.—Rúbrica.

4816.—14, 25 Oct. y 6 Nov.

JUZGADO 5o. DE LO CIVIL DE PRIMERA INSTANCIA

DISTRITO DE TLAINEPANTLA

EDICTO

FELIX DIAZ VARGAS, promueve diligencias Inmatriculación de un inmueble de su propiedad, ubicado en la Colonia San Luis Tlatilco, Municipio de Naucalpan de Juárez, Estado de México, el cual tiene las siguientes medidas y colindancias: AL NORTE en 18.50 metros con Carmelo Soto C. AL SUR en dos tramos el primero de 12.30 metros con el vendedor; el segundo tramo en 7.50 metros calle Niños Héroes; AL ORIENTE en dos tramos el primer tramo en 7.50 metros con calle Fco. Villa, el segundo tramo en 11.70 metros con el vendedor. AL PONIENTE en 16.50 metros con el señor MARTIN TORRES, arrojando dicho inmueble una superficie de 226.13 metros cuadrados.

Para su publicación por tres veces de diez en diez días en la Gaceta de Gobierno, que se edita en la ciudad de Toluca, Estado de México, y en uno de los periódicos de mayor circulación que se edita en esta ciudad, lo que se comunica al público, para el que se crea con mejor derecho pase a deducirlo a este Juzgado en términos de Ley. Se expide el presente en la ciudad de Naucalpan de Juárez, México, a los tres días del mes de octubre de mil novecientos ochenta.—Doy fe.—El C. Tercer Secretario de Acuerdos. C. José Luis Jiménez Yáñez.—Rúbrica.

4817.—14, 25 Oct. y 6 Nov.

JUZGADO 4o. DE LO CIVIL DE PRIMERA INSTANCIA

DISTRITO DE TLAINEPANTLA

EDICTO

JOSE REFUGIO QUEZADA DURON, promueve ante este Juzgado diligencias de Inmatriculación, respecto del inmueble ubicado en términos de la Colonia San Lucas Patoni de este Distrito Judicial de Tlalnepantla, Estado de México, con las siguientes medidas y colindancias: AL NORTE en 8.00 metros con calle Ión Público; hay calle Hidalgo; AL SUR en 8.00 metros con propiedad que es o fue del señor Federico Rivera; AL ORIENTE en 26.00 metros con propiedad que es o fue del señor José Jaime Marmolejo, y al PONIENTE en 26.00 metros con propiedad que es o fue del señor Juventino González; teniendo una superficie de 208.00 metros cuadrados.

Para publicarse por tres veces de diez en diez días en los periódicos Gaceta del Gobierno y Un Nuevo Día, que se editan en la ciudad de Toluca y en esta ciudad respectivamente, para conocimiento de las personas que se crean con derecho al inmueble pasen a deducirlo a este Juzgado en términos de Ley.—Dado a los nueve días del mes de octubre de mil novecientos ochenta.—Doy fe.—El C. Segundo Secretario de Acuerdos, Lic. Juan Aguirre Vargas.—Rúbrica.

4818.—14, 25 Oct. y 6 Nov.

JUZGADO 6o. CIVIL DE PRIMERA INSTANCIA

DISTRITO DE TLAINEPANTLA ECATEPEC

EDICTO

MARIA CRISANTOS ONOFRE, promueve diligencias de Jurisdicción Voluntaria Inmatriculación bajo el expediente No 414/79 sobre un inmueble ubicado en términos del pueblo de San Pedro Xalostoc, Municipio de Ecatepec de Morelos, ante este Juzgado Sexto Civil del Distrito Judicial de Tlalnepantla, México con Residencia en Ecatepec de Morelos, México, y con las siguientes medidas y colindancias: AL NORTE 10.00 metros con Teófilo Valdez, AL SUR 16.00 con Privada, AL ORIENTE 27.00 metros con Rosa Otero de Morales; AL PONIENTE 27.00 metros con Luis Martínez Valdez, para su publicación por tres veces de diez en diez días, en la Gaceta del Gobierno y Avance, Ecatepec de Morelos, México siete de febrero de mil novecientos ochenta.—Doy fe.—El Secretario Lic. Horacio Gómez Morales.—Rúbrica.

4819.—14, 25 Oct. y 6 Nov.

JUZGADO 5o. DE LO CIVIL DE PRIMERA INSTANCIA

DISTRITO DE TLAINEPANTLA

EDICTO

TOMASA VAZQUEZ BARRERA, promueve Diligencias de Inmatriculación, respecto del terreno ubicado en el Barrio de Ocotitlán, perteneciente al Municipio de Naucalpan de Juárez, Estado de México, con las siguientes medidas y colindancias: AL NORTE en 20.25 metros con Salvador Alcaraz; AL SUR en 19.60 metros con Luis Rosas, AL ORIENTE en 13.00 metros con Luis Rosas, AL PONIENTE en 13.90 metros con Callejón Público arrojando este inmueble una superficie de 258.96 metros cuadrados.

Para su publicación por tres veces de diez en diez días en los periódicos Gaceta del Gobierno que se edita en la ciudad de Toluca, Estado de México, y uno de los periódicos locales de mayor circulación, lo que se comunica al público, para el que se crea con mejor derecho pase a deducirlo a este H. Juzgado en términos de Ley. El Presente se expide en la ciudad de Naucalpan de Juárez, Estado de México, a los diecinueve días del mes de septiembre de mil novecientos ochenta.—Doy fe.—El C. Tercer Secretario de Acuerdos C. José Luis Jiménez Yáñez.—Rúbrica.

4820.—14, 25 Oct. y 6 Nov.

JUZGADO 4o. DE LO CIVIL DE PRIMERA INSTANCIA

DISTRITO DE TEXCOCO

EDICTO

EXP. NUM. 758/80
SEGUNDA SECRETARIA

ALICIA ORTIZ PALA DE CEYVEZ LUC. JUSTINO
FERNANDEZ MIRANDA Y MELQUIADES MEDINA.

AGUSTIN CONTRERAS MARTINEZ, le demanda en la vía Ordinaria Civil, la Usucapción respecto de lote de terreno número diez de la manzana 25 de la colonia Estados de México de esta ciudad, que mide y linda: AL NORTE en 21.50 mts. con lote 9; AL SUR en 21.50 mts. con lote 11; AL ORIENTE en 10.00 mts. con calle 24; AL PONIENTE en 10.00 mts. con lote 19. Se le hace saber que deberá apersonarse en el juicio en el término de treinta días contados del siguiente al de la última publicación quedando a su disposición en la Secretaría las copias de traslado de la demanda y apercibido de que de no comparecer por sí o por apoderado se seguirá el juicio en rebeldía.

Publíquese por tres veces de ocho en ocho días en la Gaceta de Gobierno del Estado, Ciudad Nezahualcóyotl, México, a 2 de septiembre de 1980.—DOY FE.—C. Secretario, Lic. Luis Muñoz Robles.—Rúbrica.

4890.—16, 25 Oct. y 4 Nov.

JUZGADO 3o. DE LO CIVIL DE PRIMERA INSTANCIA

DISTRITO DE TEXCOCO

E D I C T O

FRACCIONAMIENTOS Y CONSTRUCCIONES REFORMA, SOCIEDAD ANONIMA Y/O A SU REPRESENTANTE LEGAL.

CORPOFORO RODOLFO MENDEZ BARRUETA Y ANDREA GONZALEZ DE MENDEZ, en el expediente número 1489/980, que se tramita en este Juzgado, le demanda en la Vía Ordinaria Civil, la Usucapión del lote 3, manzana 163, de la Colonia Reforma de esta ciudad de Netzahualcóyotl, México: Que mide y linda: AL NORTE: 18.08 Mts. con lote 2; AL SURESTE: 21.38 Mts. con Avenida de los Reyes; AL PONIENTE 15.47 Mts. con lotes 4 y 5; con una superficie de 290.83 metros cuadrados. Ignorándose su domicilio se le emplaza para que comparezca a juicio dentro de los treinta días siguientes a la última publicación de este edicto, quedando en la secretaría de este Juzgado a su disposición las copias del traslado.

Para su publicación por tres veces de ocho en ocho días en la "GACETA DEL GOBIERNO", que se edita en Toluca México, a los veintinueve días del mes de septiembre de mil novecientos ochenta.—Doy fe.—El C. Primer Secretario de Acos. Lic. Joel Barzalobre Sánchez.—Rúbrica.

4841.—16, 25 Oct. y 4 Nov.

JUZGADO 3o. DE LO CIVIL DE PRIMERA INSTANCIA

DISTRITO DE TEXCOCO

E D I C T O

HILARIO DIAZ PACHECO.

ARTURO DIAZ PACHECO Y MARGARITA ONTIVEROS DE D., en el expediente marcado con el número 950/980, que se tramita en este Juzgado, le demanda en la Vía Ordinaria Civil "USUCAPION" del lote de terreno número 19, manzana 439, de la Colonia Aurora Oriente de este Municipio de Netzahualcóyotl, México; que mide y linda: AL NORTE: 17.00 Mts. con lote 18; AL SUR 17.00 Mts. con lote 20; AL ORIENTE 9.00 Mts. con lote 44; AL PONIENTE 9.00 Mts. con calle Bamba; con una superficie de 153.00 Mts. cuadrados. Ignorándose su domicilio, se le emplaza para que comparezca a juicio dentro de los treinta días siguientes a la última publicación de este edicto, quedando en la Secretaría de este Juzgado a su disposición las copias del traslado.

Para su publicación por tres veces de ocho en ocho días en la "GACETA DEL GOBIERNO", que se edita en Toluca, México, se expide en el presente en Ciudad Netzahualcóyotl, México, a los once días del mes de agosto de mil novecientos ochenta.—Doy fe.—El C. Tercer Secretario de Acos. Lic. Marco Antonio Ovando Santos.—Rúbrica.

4842.—16, 25 Oct. y 4 Nov.

JUZGADO 3o. DE LO CIVIL DE PRIMERA INSTANCIA

DISTRITO DE TEXCOCO

E D I C T O

CENOBIO Y JESUS ORTIZ GONZALEZ.

DOMINGO BURGOS CORTEZ, en el expediente número 1130/980, que se tramita en este Juzgado le demanda en la vía Ordinaria Civil Usucapión del lote número 19 de la manzana 9; de la colonia General José Vicente Villada, de esta ciudad, que mide y linda, AL NORTE 21.50 metros con lote 20; AL SUR 21.50 metros con lote 18; AL ORIENTE 10.00 metros con lote 6; PONIENTE 10.00 metros con calle 8; con una superficie de 215.00 metros cuadrados. Ignorándose su domicilio se le emplaza para que comparezca a juicio dentro de treinta días siguientes a la última publicación de este Edicto, quedando en la Secretaría de este Juzgado a su disposición, las copias del traslado.

Para su publicación por tres veces de ocho en ocho días en la Gaceta del Gobierno, que edita en Toluca, México se expide el presente en Ciudad Netzahualcóyotl, México, a ocho de septiembre de mil novecientos ochenta.—Doy fe.—El Tercer Secretario de Acuerdos Lic. Marco Antonio Ovando Santos.—Rúbrica.

4878.—16, 25 Oct. y 4 Nov.

JUZGADO TERCERO CIVIL DE PRIMERA INSTANCIA

DISTRITO DE TEXCOCO

E D I C T O

MARGARITA CRUZ GUZMAN.

LUCIA RAMOS DE LEBEZMA, en el expediente marcado con el número 1543/980, que se tramita en este Juzgado, le demanda en la Vía Ordinaria Civil, la Usucapión del lote de terreno número 21, manzana 51, de la Colonia Las Águilas de este Municipio que mide y linda: AL NORTE 17.50 metros con lote 23, AL SUR 17.00 metros con lote 22; AL ORIENTE 10.00 metros con calle; AL Poniente 19.00 metros con lotes 10, 11 y 12; con una superficie de 192.50 metros cuadrados. Ignorándose su domicilio se le emplaza para que comparezca a juicio dentro de los treinta días siguientes a la última publicación de este edicto, quedando en la Secretaría de este Juzgado a su disposición las copias del traslado.

Para su publicación por tres veces de ocho en ocho días en la Gaceta del Gobierno, que se edita en Toluca, México, a los veintinueve días del mes de septiembre de mil novecientos ochenta.—Doy fe.—El C. Primer Secretario de Acuerdos Lic. Joel Barzalobre Sánchez.—Rúbrica.

4843.—16, 25 Oct. y 4 Nov.

JUZGADO 3o. DE LO CIVIL DE PRIMERA INSTANCIA

DISTRITO DE TEXCOCO

E D I C T O

BONIFACIO SALINAS LEAL.

FLORENTINO HERRERA VILLA, en el expediente número 283/80, que se tramita en este Juzgado la demanda en la vía Ordinaria Civil sobre USUCAPION del lote número 26, de la manzana 302 de la Colonia Aurora, cuyas medidas y colindancias son las siguientes: AL NORTE 17.00 metros con calle Corrido del Norte; AL SUR 17.00 metros con lote 27; AL ORIENTE 9.00 metros con calle Texanica; y AL PONIENTE 9.00 metros con lote 1; con una superficie aproximada de 153.000 metros cuadrados. Ignorándose su domicilio se le emplaza para que comparezca a juicio dentro de los treinta días siguientes a la última publicación de este Edicto, quedando en la Secretaría de este Juzgado a su disposición las copias de traslado.

Para su publicación por tres veces de ocho en ocho días en la Gaceta de Gobierno que se edita en Toluca, México, se expide el presente en Ciudad Netzahualcóyotl, México, a los once días del mes de julio de mil novecientos ochenta.—Doy fe.—El Primer Secretario de Acuerdos Lic. Joel Barzalobre Sánchez.—Rúbrica.

4844.—16, 25 Oct. y 4 Nov.

JUZGADO 3o. DE LO CIVIL DE PRIMERA INSTANCIA

DISTRITO DE TEXCOCO

E D I C T O

CLEOTILDE PEÑON SALZAR

SABINA CASTRO PEREZ en el expediente marcado con el número 1560/80, que se tramita en este Juzgado, le demanda en la Vía Ordinaria Civil la Usucapión del lote de terreno número 21 de la manzana 173 de la Colonia El Sol de esta ciudad; que mide y linda; AL NORTE 20.00 metros con lote 23; AL SUR 20.00 metros con lote 22, AL ORIENTE 10.00 metros con calle 34, y AL PONIENTE 10 metros con lote 6, con una superficie de 200.00 metros cuadrados. Ignorando su domicilio se le emplaza para que comparezca a juicio dentro de los treinta días siguientes a la última publicación de este edicto, quedando en la Secretaría de este Juzgado a su disposición las copias del traslado.

Para su publicación por tres veces de ocho en ocho días en la Gaceta del Gobierno que se edita en Toluca, México, se expide en Ciudad Netzahualcóyotl, México, a veinticinco de septiembre de mil novecientos ochenta.—Doy fe.—El Primer Secretario de Acuerdos del Juzgado Tercero de lo Civil Lic. Joel Barzalobre Sánchez.—Rúbrica.

4845.—16, 25 Oct. y 4 Nov.

JUZGADO DE PRIMERA INSTANCIA

DISTRITO DE TEXCOCO

EDICTO

BERTHA DURAN DE VENADO, promueve diligencias de Inmatriculación, del predio denominado "MOYOTLA", ubicado en el poblado de Hueyahuac, perteneciente al Municipio de Chacuitlan y Distrito Judicial de Texcoco, México, y el cual tiene las medidas y colindancias: AL NORTE 24.35 metros con calle del Pino; AL SUR 33.62 metros con Calle era a Chiconcuac; AL ORIENTE 20.98 metros con calle San José con una superficie total aproximada de 245.70 M².

Para su publicación por tres veces consecutivas de diez en diez días en la Gaceta del Gobierno y en el Noticiero de Toluca, Doño en Texcoco, México, a los veintidós días del mes de septiembre de mil novecientos ochenta y dos.—El Tercer Secretario del Juzgado Lic. Felipe Gálvez Gómez.—Rúbrica.

4807.—14, 25 Oct. y 6 Nov.

JUZGADO DE PRIMERA INSTANCIA

DISTRITO DE TEXCOCO

EDICTO

ANGEL VENADO TORRES, promueve diligencias de Inmatriculación, respecto de un predio denominado "CHAVAGANCOTITLA", ubicado en Santa María Chiconcuac, Municipio de Chiconcuac y Distrito de Texcoco, México, que mide y linda: AL NORTE por una parte 10 M. linda con María Dolores Obler por otra parte 19.18 M. linda en esta parte con Enrique Cobía y en una tercera parte de 10.83 m. con calle Paraiso, al SUR 38.50 M. con Mario Velaz y Roberto Velaz y por otra parte 8.18 M. y linda con L. Reyes Bolaños Varado, al Oriente 13.95 M. colinda con D. María López y en otra parte 18.30 M. con Enrique Colín Flores y al Poniente 25.40 m. con calle Progreso, con una superficie total aproximada de 572.07 M².

Para su publicación de diez en diez días por tres veces consecutivas en la Gaceta del Gobierno y en el noticiero de Toluca, se expide en Texcoco, México, a los veinte días del mes de septiembre de mil novecientos ochenta y dos.—El C. Primer Secretario de Acuerdos Lic. Arturo Espinosa García.—Rúbrica.

4810.—14, 25 Oct. y 6 Nov.

JUZGADO 3o. DE LO CIVIL DE PRIMERA INSTANCIA

DISTRITO DE TEXCOCO

EDICTO

FUSTINO LOPEZ HERRERA, LUCRECIA LOPEZ HERRERA, JAVIER MUÑOZ ANAYA, CESAR HAHN CARDENAS.

ROBERTO PABLO LOPEZ GOMEZ, en el expediente número 1986/80, que se tramita en este Juzgado, le demanda en la vía Ordinaria Civil, la Usurpación del lote número 17 de la manzana 55 de la Colonia El Sol de esta ciudad, que mide y linda: AL NORTE 20.75 metros con Lote 16; AL SUR 20.75 metros con lote 18; AL ORIENTE 10.00 metros con calle 15; AL PONIENTE 10.00 metros con Lote 2 con una superficie de 297 metros cuadrados. Para hacer su señalamiento se le emplaza para que comparezca a juicio dentro de veinte días siguientes a la última publicación de este Edicto, queriendo en la Secretaría de este Juzgado a su disposición, la del traslado.

Para su publicación por tres veces de ocho en ocho días en la Gaceta del Gobierno, que se edita en Toluca, México, se expide el presente en Ciudad Nezahualcóyotl, Méx., a veintidós de agosto de mil novecientos ochenta y dos.—El Segundo Secretario de Acuerdos Lic. José Barzocabre Sánchez.—Rúbrica.

4684.—16, 25 Oct. y 4 Nov.

JUZGADO 2o. DE LO CIVIL DE PRIMERA INSTANCIA

DISTRITO DE TEXCOCO

EDICTO

EXP. NUM. 842/80
SEGUNDA SECRETARIA

LISA TIELVE PINETTE, promueve diligencias de Inmatriculación, respecto de una finca de terreno con casa denominada "del SOL", ubicada en el Poblado Municipal de San Juan Teotihuacán, de este Distrito Judicial, con las siguientes medidas y colindancias: AL NORTE 9.60 metros con calle; AL SUR 13.73 metros con calle Cuerrero; AL ORIENTE 17.75 metros con José Manuel Tielve Pinette; AL PONIENTE 17.07 metros con calle, con superficie de 249.95 metros cuadrados.

Publíquese por tres veces de diez en diez días en la Gaceta del Gobierno y en el periódico de mayor circulación de la ciudad de Toluca, Texcoco, México, a 31 de julio de mil novecientos ochenta y dos.—El C. Segundo Secretario Lic. José E. G. García García.—Rúbrica.

4799.—14, 25 Oct. y 6 Nov.

JUZGADO 2o. DE LO CIVIL DE PRIMERA INSTANCIA

DISTRITO DE TEXCOCO

EDICTO

EXP. NUM. 684/80
SEGUNDA SECRETARIA

JOSE MANUEL TIELVE PINETTE, promueve diligencias de Inmatriculación, respecto de un terreno con casa denominado "DEL SOL" ubicado en la Colonia Municipal de San Juan Teotihuacán, de este Distrito Judicial, con las siguientes medidas y colindancias: AL NORTE 16.39 metros con Lidia Tielve Pinette; AL SUR 12.73 metros con calle Cuerrero; AL ORIENTE 20.97 metros con Guadalupe Fuentes; AL PONIENTE 17.40 metros con Lidia Tielve Pinette; con superficie total de 245.09 metros cuadrados.

Publíquese por tres veces de diez en diez días en la Gaceta del Gobierno y en el periódico de mayor circulación en la ciudad de Toluca, Texcoco, México, a 31 de julio de 1980.—Doy fe.—El C. Segundo Secretario, Lic. José E. G. García García.—Rúbrica.

4800.—14, 25 Oct. y 6 Nov.

JUZGADO 2o. DE LO CIVIL DE PRIMERA INSTANCIA

DISTRITO DE TEXCOCO

EDICTO

EXPEDIENTE 708/80
SEGUNDA SECRETARIA

MA. DE LA PAZ DIEGOCHELO VALENCIA.

Para su Inmatriculación, respecto del terreno de común propietario "TEHASCALDCA" ubicada en Atlalanga parte ocidental del Municipio de San Juan Teotihuacán de este Distrito Judicial, con las medidas y colindancias siguientes: AL NORTE 18.17 metros con Felipe Alonso, AL SUR 193.20 metros con Benjamín Olvera; SURESTE 84.00 metros con Alfonso López; AL ORIENTE 130.00 metros con camino a las rancherías; AL PONIENTE 130.00 metros con Barranca, con una superficie total aproximada de 11,951.00 metros cuadrados.

Publíquese por tres veces de diez en diez días en la Gaceta del Gobierno y en el periódico de mayor circulación de Toluca, México, Texcoco, Estado de México, a ocho de agosto de mil novecientos ochenta y dos.—El C. Segundo Secretario, Lic. José E. G. García García.—Rúbrica.

4799.—14, 25 Oct. y 6 Nov.

JUZGADO 3o. DE LO CIVIL DE PRIMERA INSTANCIA

DISTRITO DE TEXCOCO

E D I C T O

FRACCIONAMIENTOS POPULARES, S.A.

POMPEYA MONROY ALARCON, en el expediente número 155/7980, que se tramita en este Juzgado, le demanda en la vía Ordinaria Civil la Usucapión de lote número 30; de la manzana 43; de la Colonia Loma Blanca de esta Ciudad, que mide y linda; AL NORTE 20.00 metros con lote 29; AL SUR 20.00 metros con lote 31; AL ORIENTE 10.00 metros con calle Abasco; AL PONIENTE 10.00 metros con lote 10; con una superficie de 200.00 metros cuadrados. Ignorándose su domicilio se le emplaza para que comparezca a juicio dentro del término de 30 días siguientes a la última publicación de este Edicto, quedando a su disposición en la Secretaría de este Juzgado las copias simples del traslado.

Para su publicación por tres veces de ocho en ocho días en la Gaceta del Gobierno, que se edita en Toluca, México, se expide el presente en Ciudad Nezahualcóyotl, México a veintitres de septiembre de mil novecientos ochenta.—Doy fe.—El Primer Secretario de Acuerdos del Juzgado Tercero de lo Civil Lic. Joel Barzajobre Sánchez.—Rúbrica.

4873.—16, 25 Oct. 4 Nov.

JUZGADO TERCERO CIVIL DE PRIMERA INSTANCIA

DISTRITO DE TEXCOCO

E D I C T O

JUSTINO LOPEZ H. LUCRECIA LOPEZ HERRERA,
JAVIER MUÑOZ AYANA, LYDA SANVICENTE VDA
DE HAHN ALBACEA DE LA SUC. DEL LIC. CESAR
AUGUSTO HAHN GARDENAS.

DELFINA GUZMAN DE LUCIO, en el expediente número 1496/980, que se tramita en este Juzgado, le demanda en la Vía Ordinaria Civil la Usucapión del lote número 19; de la manzana 107, de la Colonia El Sol de esta ciudad, que mide y linda; AL NORTE 20.00 metros con lote 18; AL SUR 20.00 metros con lote 20; AL ORIENTE 10.00 metros con calle 2; AL PONIENTE 10.00 metros con lote 4; con una superficie de 200.00 metros cuadrados. Ignorándose su domicilio se le emplaza para que comparezca a juicio dentro del término de treinta días siguientes a la última publicación de este edicto, quedando a su disposición en la Secretaría de este Juzgado las copias simples del traslado.

Para su publicación por tres veces de ocho en ocho días en la Gaceta del Gobierno, que se edita en Toluca, México, se expide el presente en Ciudad Nezahualcóyotl, México a veintitres de septiembre de mil novecientos ochenta.—Doy fe.—El Tercer Secretario de Acuerdos Lic. Marco Antonio Ovando Santos.—Rúbrica.

4872.—16, 25 Oct. y 4 Nov.

JUZGADO 3o. DE LO CIVIL DE PRIMERA INSTANCIA

DISTRITO DE TEXCOCO

E D I C T O

AGUSTIN TAPIA DELAGADO.

ANGEL DUARTE AMADOR, en el expediente número 1733/980 que se tramita en este Juzgado, le demanda en la vía Ordinaria Civil, la Usucapión del lote número 20 de la manzana 19 de la colonia Modelo de esta ciudad, que mide y linda: AL NORTE 15.90 metros con lote 18; AL SUR 15.90 metros con lote 22; AL ORIENTE 9.00 metros con calle 13; AL PONIENTE 9.00 metros con lote 19; con una superficie de 143.10 metros cuadrados. Ignorándose su domicilio se le emplaza para que comparezca a juicio dentro de treinta días siguientes a la última publicación de este edicto, quedando en la Secretaría de este Juzgado a su disposición, las copias del traslado.

Para su publicación por tres veces de ocho en ocho días en la Gaceta del Gobierno, que se edita en Toluca, México, se expide el presente en Ciudad Nezahualcóyotl, México, a diez de octubre de mil novecientos ochenta.—Doy fe.—El Tercer Secretario de Acuerdos Lic. Marco Antonio Ovando Santos.—Rúbrica.

4875.—16, 25 Oct. y 4 Nov.

JUZGADO 4o. DE LO CIVIL DE PRIMERA INSTANCIA

DISTRITO DE TEXCOCO

E D I C T O

FRACCIONAMIENTOS ESPERANZA, S.A.

ARTURO ENRIQUEZ TERRON TRUJILLO, le demanda en la Vía Ordinaria Civil la Usucapión, del lote de terreno número 29 "A" de la manzana 98 de la Col. Esperanza de esta Ciudad que mide y linda; AL NORTE 15.00 metros con Av. Cama de Piedra; AL SUR, 15.00 metros con lote; AL ORIENTE 9.00 metros con calle 16; AL PONIENTE 9.00 metros con lote 1—A. Se le hace saber que deberá apersonarse en el Juicio dentro del término de 30 días contados del siguiente al de la última publicación, quedando a su disposición en la Secretaría las copias del traslado de la demanda así mismo quedando apercibido de que en caso de no comparecer por sí o por apoderado se seguirá el Juicio en rebeldía.

Publiquese por tres veces de ocho en ocho días en la Gaceta del Gobierno del Estado Cd. Nezahualcóyotl, México a 19 de Septiembre de 1980.—Doy fe.—C. Primer Secretario Lic. Fernando Galván Romero.—Rúbrica. 4885.—16, 25 Oct. y 4 Nov.

JUZGADO 4o. DE LO CIVIL DE PRIMERA INSTANCIA

DISTRITO DE TEXCOCO

E D I C T O

EXP. NUM. 755/80
PRIMERA SECRETARIA

MARIA LUISA GOMEZ CABALLERO.

MARIA DE LA CRUZ ARTEAGA, le demanda en la vía Ordinaria Civil la Usucapión, respecto del lote de terreno número 21 manzana 309 Colonia Aurora 3a. Sección de esta Ciudad, que mide y linda; AL NORTE 17.00 metros lote 20; AL SUR 17.00 metros lote 22; AL ORIENTE 9.00 metros lote 46; AL PONIENTE 9.00 metros con calle Rosita Alviraz. Se le hace saber que deberá apersonarse en el Juicio en el término de treinta días contados del siguiente al de la última publicación quedando a su disposición en la Secretaría las copias de traslado de la demanda y apercibido de que de no comparecer por sí o por apoderado se seguirá el juicio en rebeldía.

Publiquese por tres veces de ocho en ocho días en la Gaceta del Gobierno del Estado. Ciudad Nezahualcóyotl, México, a veintitres de septiembre de mil novecientos ochenta.—Doy fe.—El C. Primer Secretario Lic. Fernando Galván Romero.—Rúbrica 4885.—16, 25 Oct. y 4 Nov.

JUZGADO 2o. CIVIL DE PRIMERA INSTANCIA

DISTRITO DE TLALNEPANTLA

E D I C T O

SRES. FRANCISCO JAVIER VIÑOLAS REGUERA
Y ANGELINA SANDOVAL DE VIÑOLAS.

El señor licenciado ISAAC VEGA FORCAYO, apoderado legal de PROMOTORA HABITACIONAL TENAYUCA, S.A. se ha presentado ante este Juzgado a promover Juicio Ordinario Civil en contra de ustedes y toda vez de que se ignora su domicilio, con fundamento en lo dispuesto por el artículo 194 del Código de Procedimientos Civiles en vigor, se ha ordenado se les emplaze por medio del presente edicto, el cual se publicará por tres veces de ocho en ocho días en la Gaceta del Gobierno del Estado, haciéndoles saber por este conducto, que deberá presentarse ante el juzgado contestando la demanda dentro del término de treinta días, contados a partir del siguiente de la última publicación, previéndoles además que deberán señalar domicilio en Tlalnepantla, México, para dar y recibir notificaciones, apercibidos que de no hacerlo, las posteriores se les harán por medio de rotulación que se fijará en las puertas del Tribunal quedando a su disposición en la Secretaría respectiva copia simple de la demanda. Dado en la ciudad de Tlalnepantla, México, a los veintitres días del mes de septiembre de mil novecientos ochenta Doy fe.—El Primer Secretario de Acuerdos C.P.D. Balmaro Díaz Serrano.—Rúbrica.

4721.—7, 16 y 25 Oct.

JUZGADO 3o. DE LO CIVIL DE PRIMERA INSTANCIA

DISTRITO DE TEXCOCO

E D I C T O

ELIAS CERVANTES, ABRAHAM KANNER, ANICETO LUNA, MOISES ALCHANEL Y ABRAHAM ZLITNICK.

ESPERANZA RAMIREZ DE ROMERO, en el expediente marcado con el número 1576/80. que se tramita en este Juzgado, le demanda en la Vía Ordinaria Civil la USUCAPION, del lote de terreno número 11, de la manzana 287, de la colonia Aurora de este Municipio que mide y linda: AL NORTE 17.00 Mts. con lote 10, AL SUR 17.00 Mts. con lote 12, AL ORIENTE 9.00 Mts. con lote 36, AL PONIENTE 9.00 Mts. con calle México Lindo con una superficie de 153.00 Metros cuadrados. Ignorándose su domicilio se le emplaza para que comparezca a juicio dentro de los treinta días siguientes a la última publicación de este edicto quedando en la secretaría de este Juzgado a su disposición las copias del traslado.

Para su publicación por tres veces de ocho en ocho días en la "GACETA DEL GOBIERNO", que se edita en Toluca, México se expide la presente en Ciudad Netzahualcóyotl, México a los treinta días del mes de septiembre de mil novecientos ochenta. Doy fe.—El C. Tercer Secretario de Acos. del Juzgado Tercero de lo Civil. Lic. Marco Antonio Ovando Santos.—Rúbrica. 4832.—16, 25 Oct. y 4 Nov.

JUZGADO 3o. DE LO CIVIL DE PRIMERA INSTANCIA

DISTRITO DE TEXCOCO

E D I C T O

MARIA TERESA VELAZQUEZ DE PIMENTEL.

GUADALUPE TORRES DE PEREZ, en el expediente marcado con el número 1102/80. que se tramita en este Juzgado, le demanda en la vía ordinaria civil la USUCAPION, del lote de terreno número 8, manzana 315, de la colonia Aurora Oriente de este Municipio que mide y linda: AL NORTE 17.00 Mts. con lote 7, AL SUR 17.00 Mts. con lote 9, AL ORIENTE 9.00 Mts. con lote 25, AL PONIENTE 9.00 Mts. con calle Malagueña, con una superficie de 153.00 Metros cuadrados. Ignorándose su domicilio se le emplaza para que comparezca a juicio dentro de los treinta días siguientes a la última publicación de este edicto, quedando en la secretaría de este Juzgado a su disposición las copias del traslado.

Para su publicación por tres veces de ocho en ocho días en la "Gaceta del Gobierno" que se edita en Toluca, México se expide en Ciudad Netzahualcóyotl, México a los once días del mes de septiembre de mil novecientos ochenta.—Doy fe.—El Tercer Secretario de Acos. del Juzgado Tercero Civil. Lic. Marco Antonio Ovando Santos.—Rúbrica. 4833.—16, 25 Oct. y 4 Nov.

JUZGADO 3o. DE LO CIVIL DE PRIMERA INSTANCIA

DISTRITO DE TEXCOCO

E D I C T O

REPRESENTANTE LEGAL DE FRACCIONAMIENTOS DE LA COLONIA EVOLUCION.

FIDEL GONZALEZ ORDOÑEZ, en el expediente marcado con el número 148880. que se tramita en este juzgado, le demanda en la Vía Ordinaria Civil la USUCAPION, del lote de terreno número 44, Manzan 17, de la Colonia Evolución de este Municipio que mide y linda: AL NORTE 17.08 Mts. con lote 43, AL SUR 17.08 Mts. con lote 45, AL ORIENTE 9.13 Mts. con calle Capuchinas, AL PONIENTE 9.13 Mts. con lote 21, con una superficie de 155.94 metros cuadrados. Ignorándose su domicilio se le emplaza para que comparezca a juicio dentro de los treinta días siguientes a la última publicación de este edicto, quedando en la secretaría de este Juzgado a su disposición las copias del traslado.

Para su publicación por tres veces de ocho en ocho días en la "Gaceta del Gobierno" que se edita en Toluca, México se expide en Ciudad Netzahualcóyotl, México a los treinta días del mes de septiembre de mil novecientos ochenta.—Doy fe.—El C. Tercer Secretario de Acos. del Juzgado Tercero de lo Civil. Lic. Marco Antonio Ovando Santos.—Rúbrica. 4834.—16, 25 Oct. y 4 Nov.

JUZGADO 2o. DE LO CIVIL DE PRIMERA INSTANCIA

DISTRITO DE TLALNEPANTLA

E D I C T O

MARIA DE JESUS CAMACHO DE AGUILUZ.

EN LO EXPEDIENTESS MARCADOS CON LOS NUMEROS 883—80, 857—80, 866—80, 869—80, 872—80, 860—80, 860—80, 875—80, 929—80, 923—80, 932—80, 926—80, 938—80, 941—80, 944—80, 947—80, 974—80, 971—80, 968—80, 965—80, 1046—80, 1043—80, 867—80, 864—80, 958—80, 861—80, 870—80, 873—80, 876—80, 945—80, 927—80, 924—80, 930—80, 933—80, 948—80, 939—80, 942—80, 972—80, 969—80, 966—80, 963—80, 1047—80, 1044—80, 882—80, 874—80, 871—80, 856—80, 859—80, 868—80, 865—80, 928—80, 925—80, 922—80, 931—80, 934—80, 936—80, 940—80, 937—80, 943—80, 916—80, 975—80, 973—80, 970—80, 967—80, 964—80, 1048—80, 1045—80, 1042—80, que se tramitan en este juzgado se han presentado los señores.

Claudia Flores de Granados, Isaias Nava de Rodríguez, Eva Flores de Hernández, Antonia Flores Chávez, Magdalena Miranda Gómez, Enrique Benítez Camacho, Guadalupe Aguilar de Hernández, Fernando Celso Mendez Gil, Herminio, Licona Rangiel, Juan José Martínez Miranda, Marcelino Aguilar Cureño, Soñía Yanez Vda. de Ramírez, Herlinda García de Mata, María Barrera de Hernández, Guadalupe Flores de García, Rosa Cureño Servin de Flores, Mónica Bedolla Cureño, Roberto Bedolla Cureño, Urbana Granados Rosas, Angela Resendiz de Aranda, Raquel Hernández Vargas, Lázaro Hernández Vargas, Yolanda Cano Rivera de Bedolla, Angel Pacheco Camacho, Fortino Granados Guerrero, Amalia Olvera Cadena, Prisciliano Flores Martínez, Francisco Hernández Vargas, Yolanda Flores Rueda, Miguel Flores Rueda, Amalia Ortiz Saucedo, Amalia Ortiz Saucedo, Amalia Ortiz Saucedo, Aurelio Ponce Ponce, Benita Olvera Cadena, Margarita López Guadarrama, Alberto Pacheco Campos, Mario Benítez Camacho, Micaela Reyes Mendez, Adán García Bustos, Margarita Granados Chávez, Elvira Aguilar de Flores, Elena Granados Chávez, Lourdes Corchado Flores, Pilar Antonio Escobar, Sacramento Saucedo Reyes, Estela García Ramírez, Carmen Flores Benítez, Evelia Martínez Ruiz, Alberta Rosas de Flores, Daniel Arellano Pérez, Francisco Javier Bedolla Acevedo, Rosendo Montiel Rodríguez, Juan Granados Jiménez, Agustina García, Gómez Ramírez, Elba García de Granados, Vidal Flores Roque, Ignacia Vargas Rueda, Martín Granados Chávez, Miguel Duran Leal, José Bustos Duque, José Buitrón Duque, Dorotea Miranda Gómez, Adela Flores Salazar, Guadalupe Resendiz Enriquez, Teresa García de Rodríguez,

Demandando de usted la Usucapión del terreno ubicado en la Ex Hacienda de Santa Mónica, Municipio de Tlalnepantla, Estado de México, con las siguientes medidas y colindancias: AL NORTE en dos tramos el primero de 24,755 y el segundo de 96,953 metros, con Avenida Juárez; AL SUR en cuatro tramos el primero de 61,120, el segundo en 34,790 el tercero en 29,900, y el cuarto en 28,295 con antiguo camino a Castro.

AL ORIENTE en 83,076, metros, con Ejido de San Lucas Tepetlacaico. AL PONIENTE, en 119,823 metros, con Escuela Ignacio Zaragoza; Teniendo una superficie total de 19,105 metros 8747 diez milésimos cuadrados.

Por auto de fecha nueve de julio del año en curso, se dio entrada a las presentes diligencias; ordenándose la publicación de los presentes edictos para su emplazamiento para que produzca su contestación en el término de treinta días contados a partir del siguiente al de la última publicación, para tal efecto se expiden los presentes para su publicación por tres veces de ocho en ocho días en los periódicos Gaceta del Gobierno y el Noticiero, que se editan en la Capital del Estado de México y esta Ciudad respectivamente, apercibida que en caso de que no la conteste el juicio se seguirá en su rebeldía, quedando copia de la demanda a su disposición en la Secretaría de este Juzgado. Dado en la Ciudad de Tlalnepantla, Estado de México, a los dos días de octubre de mil novecientos ochenta.—Doy fe. El Segundo Secretario de Acuerdos Lic. José I. Londechy Alarcón.—Rúbrica. 4883.—16, 25 Oct. y 4 Nov.

JUZGADO 3o. DE LO CIVIL DE PRIMERA INSTANCIA

DISTRITO DE TEXCOCO

E D I C T O

CENCIBO ORTIZ GONZALEZ Y JESUS ORTIZ GONZALEZ.

BILIULFO GARCIA SANCHEZ, en el expediente marcado con el número 732/80 que se tramita en este Juzgado le demanda en la Vía Ordinaria Civil la Usucapión del lote de terreno número 12 de la manzana 28 de la Colonia General José Vicente Villada de esta ciudad que mide y linda: AL NORTE 21.50 metros con lote 11, al Sur 21.50 metros con lote 13, Al Oriente 10.00 metros con calle 19, y al Poniente 10.00 metros con lote 15, con una superficie de 21500 metros cuadrados; ignorando su domicilio se le emplaza para que comparezca a juicio dentro de los treinta días siguientes a la última publicación de este edicto, quedando en la Secretaría de este Juzgado las copias del traslado.

Para su publicación por tres veces de ocho en ocho días en la Gaceta del Gobierno que se edita en Toluca, México se expide el presente en Ciudad Netzahualcóyotl, México, a diez de Septiembre de mil novecientos ochenta.—Doy fe.—El Tercer Secretario de Acuerdos del Juzgado Tercero de lo Civil Lic. Marco Antonio Ovando Santos.—Rúbrica.

4846.—15, 25 Oct. y 4 Nov.

JUZGADO 3o. DE LO CIVIL DE 1ra. INSTANCIA

DISTRITO DE TEXCOCO

E D I C T O

ANGELES HERNANDEZ VIUDA DE TOMAS

AMADA GOMEZ RODRIGUEZ, en el expediente número 1484/80, que se tramita en este Juzgado, le demanda en la vía Ordinaria Civil, la Usucapión del lote número 30; de la manzana 27, de la Colonia Vicente Villada de esta ciudad que mide y linda: AL NORTE 21.50 metros con calle SIFON, AL SUR 21.50 metros con lote 29; AL ORIENTE 10.00 metros con lote 1; AL PONIENTE 10.00 metros con calle 8; con una superficie de 21500 metros cuadrados. Ignorándose su domicilio se le emplaza para que comparezca a juicio dentro de los treinta días siguientes a la última publicación de este Edicto, quedando en la Secretaría de este Juzgado a su disposición, las copias del traslado.

Para su publicación por tres veces de ocho en ocho días en la Gaceta del Gobierno que se edita en Toluca, México, a diecisiete de septiembre de mil novecientos ochenta.—Doy fe.—El Tercer Secretario de Acuerdos Lic. Marco Antonio Ovando Santos.—Rúbrica.

4847.—16, 25 Oct. y 4 Nov.

JUZGADO 3o. DE LO CIVIL DE PRIMERA INSTANCIA

DISTRITO DE TEXCOCO

E D I C T O

JUSTINO LOPEZ HERRERA, LUCRECIA LOPEZ HERRERA,
JAVIER MUÑOZ ANAYA, CESAR HAHN CARDENAS.

ARMANDO MORALES CASTILLO, en el expediente número 1341/80, que se tramita en este Juzgado, le demanda en la vía Ordinaria Civil, la Usucapión del lote número 13, manzana 128, de la Colonia El Sol de este Municipio que mide y linda: AL NORTE 20.00 metros con lote 12; AL SUR 19.00 metros con lote 14; AL ORIENTE 10.00 metros con lote 28; y AL PONIENTE 10.00 metros con calle 25; con una superficie de 200.00 metros cuadrados aproximadamente. Ignorándose su domicilio se le emplaza para que comparezca a juicio dentro de los treinta días siguientes a la última publicación de este edicto quedando en la secretaría de este Juzgado a su disposición las copias del traslado.

Para su publicación por tres veces de ocho en ocho días en la Gaceta del Gobierno que se edita en Toluca, México, a los ocho días del mes de septiembre de mil novecientos ochenta.—Doy fe.—El C. Primer Secretario de Acuerdos Lic. Joel Barzalobre Sánchez.—Rúbrica.

4848.—16, 25 Oct. y 4 Nov.

JUZGADO 3o. CIVIL DE PRIMERA INSTANCIA

DISTRITO DE TEXCOCO

E D I C T O

JUSTINO FERNANDEZ MIRANDA, ALICIA ORTIZ PALMA DE
GIVVES Y MALAQUIAS MEDINA.

ISIDRO MACIAS PALACIOS, en el expediente número 1357/80, que se tramita en este Juzgado, le demanda en la Vía Ordinaria Civil, la Usucapión del lote de terreno número 23, manzana 192, de la Colonia Estado de México de este Municipio; que mide y linda: AL NORTE 21.50 metros con lote 24; AL SUR 21.50 metros con lote 22; AL ORIENTE 10.00 metros con lote 8; AL PONIENTE 10.00 metros con calle 22; con una superficie 215.00 metros cuadrados, aproximadamente. Ignorándose su domicilio se le emplaza para que comparezcan a Juicio dentro de los treinta días siguientes a la última publicación de este edicto, quedando en la secretaría de este Juzgado a su disposición las copias del traslado.

Para su publicación por tres veces de ocho en ocho días en la Gaceta del Gobierno que se edita en Toluca, México, a los ocho días del mes de septiembre de mil novecientos ochenta.—Doy fe.—El C. Primer Secretario de Acuerdos Lic. Joel Barzalobre Sánchez.—Rúbrica.

4850.—16, 25 Oct. y 4 Nov.

JUZGADO 3o. DE LO CIVIL DE PRIMERA INSTANCIA

DISTRITO DE TEXCOCO

E D I C T O

JUSTINO LOPEZ HERRERA, LUCRECIA LOPEZ HERRERA,
JAVIER MUÑOZ ANAYA, CESAR HAHN CARDENAS.

ALEJO ANDRES SANTIAGO, en el expediente número 1485/80 que se tramita en este Juzgado, le demanda en la Vía Ordinaria Civil, la Usucapión del lote de terreno número 3, manzana 198, de la Colonia El Sol de esta ciudad de Netzahualcóyotl, México; que mide y linda: AL NORTE 20.75 metros con lote 2; AL SUR 20.75 metros con lote 4; AL ORIENTE 10.00 metros con lote 16; AL PONIENTE 10.00 metros con calle 20; con una superficie de 207.5 metros cuadrados. Ignorándose su domicilio se le emplaza para que comparezcan a juicio dentro de los treinta días siguientes a la última publicación de este edicto, quedando en la secretaría de este Juzgado a su disposición las copias del traslado.

Para su publicación por tres veces de ocho en ocho días en la Gaceta del Gobierno que se edita en Toluca, México, a los veintinueve días del mes de septiembre de mil novecientos ochenta.—Doy fe.—El C. Primer Secretario de Acuerdos Lic. Joel Barzalobre Sánchez.—Rúbrica.

4851.—16, 25 Oct. y 4 Nov.

JUZGADO MIXTO DE PRIMERA INSTANCIA

DISTRITO DE ZUMPANGO

E D I C T O

MARTHA LOPEZ DE VILLALOBOS, promueve en este Juzgado Juicio de Divorcio Necesario, en contra de su Esposo el señor ANDRES VILLALOBOS RIVERO, y apareciendo que se ignora el Domicilio del Demandado; con apoyo en lo establecido por el artículo 194, del Código de Procedimientos Civiles, en vigor, se emplaza a Juicio a ANDRES VILLALOBOS RIVERO, a quien se le hace saber que deberá de presentarse dentro del término de treinta días contados del siguiente al de la última publicación a dar contestación a la demanda si a sus intereses convinieren.

Para su publicación por tres veces de ocho en ocho días en el periódico Gaceta del Gobierno, se expide el presente en la ciudad de Zumpango, Estado de México, a los veintidos días del mes de septiembre de mil novecientos ochenta.—Doy fe.—El Secretario del Juzgado P.D. Fernando Laguna Martínez.—Rúbrica.

4739.—7, 16 y 25 Oct.

JUZGADO 3o. DE LO CIVIL DE PRIMERA INSTANCIA
DISTRITO DE TEXCOCO
EDICTO

JUSTINO LOPEZ HERRERA, LUCRECIA LOPEZ HERRERA,
JAVIER MUÑOZ ANAYA, CESAR HAHN CARDENAS.

JULIANA CABRERA DE MONROY, en el expediente número
1425/680 que se tramita en este juzgado, le demanda en la vía
Ordinaria Civil, la Usucapción del lote número 7, manzana
132, de la Colonia El Sol de este Municipio que mide y linda:

Para su publicación por tres veces de ocho en ocho días en
la Gaceta del Gobierno, que se edita en Toluca, México, a los
ocho días del mes de septiembre de mil novecientos ochenta y
Doy fe.—El C. Primer Secretario de Acuerdos Lic. Joel Barzalobre
Sánchez.—Rúbrica

4858.—16, 25 Oct. y 4 Nov.

JUZGADO 3o. DE LO CIVIL DE PRIMERA INSTANCIA
DISTRITO DE TEXCOCO
EDICTO

JUSTINO LOPEZ HERRERA, LUCRECIA LOPEZ HERRERA,
JAVIER MUÑOZ ANAYA, CESAR HAHN CARDENAS,

YOLANDA LOPEZ LE FERNANDEZ, en el expediente número
1423/600, que se tramita en este juzgado, le demanda en la
Vía Ordinaria Civil, la Usucapción del lote número 4, manzana
23, de la Colonia el Sol de esta ciudad de Netzahuacóyotl, Mé-
xico que mide y linda AL NORTE 20.75 metros con lote 3; AL
SUR 20.75 metros con lote 5; AL ORIENTE 10.00 metros con lote
19; AL PONIENTE 10.00 metros con calle número 25; con una
superficie de 237.50 metros cuadrados aproximadamente. Ignorándose su domicilio se le emplaza para que comparezca a juicio dentro de los treinta días siguientes a la última publicación de este edicto, quedando en la Secretaría de este juzgado a su disposición las copias del traslado.

Para su publicación por tres veces de ocho en ocho días en
la Gaceta del Gobierno, que se edita en Toluca, México, a los
ocho días del mes de septiembre de mil novecientos ochenta y
Doy fe.—El C. Primer Secretario de Acuerdos Lic. Joel Barzalobre
Sánchez.—Rúbrica

4859.—16, 25 Oct. y 4 Nov.

JUZGADO 3o. DE LO CIVIL DE PRIMERA INSTANCIA
DISTRITO DE TEXCOCO
EDICTO

ALEJANDRO ROMERO LASQUETTY

OFELIA AVENDAÑO HERNANDEZ, en el expediente número
501/80, que se tramita en este juzgado, le demanda en la vía
Ordinaria Civil, la Usucapción del lote 1, de la manzana 52, de
la Colonia Ampliación Las Águilas de esta ciudad, que mide y
linda: AL NORTE 9.00 metros con lote 4; AL SUR 15.00 metros
con Avenida 12; AL ORIENTE 8.00 metros con calle 33; AL PO-
NIENTE 9.00 metros con lote 2; AL SURESTE 6.28 metros con la
Calle Curva con calle 33 y Avenida 12; con una superficie de
225.00 metros cuadrados; ignorándose su domicilio se le emplaza
para que comparezca a juicio dentro de los treinta días si-
guientes a la última publicación de este Edicto, quedando en
la Secretaría de este juzgado a su disposición las copias del
traslado.

Para su publicación por tres veces de ocho en ocho días en
la Gaceta del Gobierno, que se edita en Toluca, México, se ex-
pide en la presente en Ciudad Netzahuacóyotl, México, a los siete
días del mes de octubre de mil novecientos ochenta.—Doy fe.—El Ter-
cer Secretario de Acuerdos Lic. Marco Antonio Ovando Santos.—
Rúbrica.
4860.—16, 25 Oct. y 4 Nov.

JUZGADO 3o. DE LO CIVIL DE PRIMERA INSTANCIA
DISTRITO DE TEXCOCO
EDICTO

JUSTINO LOPEZ HERRERA, LUCRECIA LOPEZ HERRERA,
JAVIER MUÑOZ ANAYA Y CESAR HAHN CARDENAS:

MICHAELA PANIAGUA VDA. DE O. en el expediente número
1336/81, que se tramita en este juzgado, le demanda en la vía
Ordinaria Civil, la Usucapción, del lote número 27, Manzana 140,
Colonia el Sol de este Municipio, que mide y linda: AL SUR
21.00 metros con lote 28; AL SUR 21.00 metros con lote 28; AL
ORIENTE 10.00 metros con calle 3; AL PONIENTE 10.00 metros,
con lote 10; Ignorándose su domicilio se le emplaza para que
comparezca a juicio dentro de TREINTA DIAS siguientes a la última pu-
blicación de este edicto, comparezca a juicio, quedando en la
Secretaría de este Juzgado a su disposición las copias simples
del traslado.

Para su publicación por tres veces de ocho en ocho días en
la Gaceta del Gobierno, que se edita en Toluca, México, se ex-
pide en la presente en Ciudad Netzahuacóyotl, México, a los diez
días del mes de septiembre de mil novecientos ochenta y
Doy fe.—El Segundo Secretario de Acuerdos P.D.C. Joel Gó-
mez Trigos.—Rúbrica

4861.—16, 25 Oct. y 4 Nov.

JUZGADO 3o. DE LO CIVIL DE PRIMERA INSTANCIA
DISTRITO DE TEXCOCO
EDICTO

CENOBIO Y JESUS ORTIZ GONZALEZ Y C.
RETIROADOR PUBLICO.

FELIPE REYES PEREZ, en el expediente marcado con el nú-
mero 831/80, que se tramita en este juzgado, le demanda en la
Vía Ordinaria Civil la Usucapción del lote de terreno número 10
de la manzana 28 de la Colonia General José Vicente Villada
de esta ciudad, que mide y linda Al norte 21.50 metros con lote
9; Al Sur 21.50 metros con lote 11, Al Oriente 10.00 metros con
calle 10 y el poniente 10.00 metros con lote 21, con una super-
ficie de 215.00 metros cuadrados; Ignorándose su domicilio se
le emplaza para que comparezca a juicio dentro de los treinta
días siguientes a la última publicación de este edicto, quedando
en la Secretaría de este juzgado las copias del traslado.

Para su publicación por tres veces de ocho en ocho días en
la Gaceta del Gobierno, que se edita en Toluca, México, se ex-
pide en Cd. Netzahuacóyotl, México a cinco de septiembre de
mil novecientos ochenta y Doy fe.—El Primer Secretario de
Acuerdos del Juzgado Tercero de lo Civil Lic. Joel Barzalobre
Sánchez.—Rúbrica

4862.—16, 25 Oct. y 4 Nov.

JUZGADO 3o. DE LO CIVIL DE PRIMERA INSTANCIA
DISTRITO DE TEXCOCO
EDICTO

CENOBIO ORTIZ GONZALEZ Y JESUS ORTIZ GONZALEZ.

BENJAMIN ESTIERREZ PEREZ, en el expediente marcado
con el número 731/80, que se tramita en este juzgado, le de-
manda en la Vía Ordinaria Civil la Usucapción del lote de terre-
no número 38, manzana 56, de la colonia General José Vicente
Villada de este Municipio que mide y linda: AL NORTE 21.50
metros con lote 27, AL SUR 21.50 metros con Sexta Avenida;
AL ORIENTE 10.00 metros con lote 25, AL PONIENTE 10.00 me-
tros con calle 3, con una superficie de 215.00 metros cuadrados.
Ignorándose su domicilio se le emplaza para que comparezca a
juicio dentro de los treinta días siguientes a la última publica-
ción de este edicto quedando a su disposición en la Secretaría
de este juzgado las copias del traslado.

Para su publicación por tres veces de ocho en ocho días en
la Gaceta del Gobierno que se edita en Toluca, México, se ex-
pide en Ciudad Netzahuacóyotl, México, a los siete días del
mes de octubre de mil novecientos ochenta.—Doy fe.—El C. Pri-
mer Secretario de Acuerdos de Juzgado Tercero Civil Lic. Joel
Barzalobre Sánchez.—Rúbrica.

4863.—16, 25 Oct. y 4 Nov.

JUZGADO 3o. DE LO CIVIL DE PRIMERA INSTANCIA

DISTRITO DE TEXCOCO

E D I C T O

JUAN VILCHIS RODRIGUEZ.

FIDENCIO R. MIRANDA ESPARZA en el expediente marcado con el número 1286/80, que se tramita en este Juzgado, le demanda en la vía Ordinaria Civil la Usucapión del lote de terreno número 32 de la manzana 52 de la Colonia Evolución; que mide y linda: AL NORTE 16.82 metros con lote 31, al Sur 16.82 metros con lote 33; AL ORIENTE 9.00 metros con calle, y al poniente 9.00 metros con lote 7, con una superficie de 151.38 metros cuadrados; Ignorando su domicilio se le emplaza para que comparezca a juicio dentro de los treinta días siguientes a la última publicación de este edicto, quedando en la secretaría de este Juzgado las copias del traslado.

Para su publicación por tres veces de ocho en ocho días en la Gaceta del Gobierno, que edita en Toluca, México se expide en Cd. Netzahualcóyotl, México a veinticinco de Septiembre de mil novecientos ochenta.—Doy fe.—El Primer Secretario de Acuerdos del Juzgado Tercero de lo Civil Lic. Joel Barzalobre Sánchez.—Rúbrica.

4876.—16, 25 Oct. y 4 Nov.

JUZGADO 3o. CIVIL DE PRIMERA INSTANCIA

DISTRITO DE TEXCOCO

E D I C T O

CENOBIO ORTIZ GONZALEZ Y JESUS ORTIZ GONZALEZ.

LORENZO ORTIZ AGUILERA, en el expediente marcado con el número 1287/80 que se tramita en este Juzgado, le demanda en la Vía Ordinaria Civil la Usucapión del lote de terreno número 25; manzana 29, de la colonia General José Vicente Villada de este Municipio que mide y linda: AL NORTE 21.50 metros, con lote 26, AL SUR en 21.50 metros con lote 24, AL ORIENTE 10.00 metros con lote 6, AL PONIENTE 10.00 metros con calle diez con una superficie de 215.00 metros cuadrados. Ignorándose su domicilio se le emplaza para que comparezca a juicio dentro de los treinta días siguientes a la última publicación de este edicto, quedando en la secretaría de este Juzgado a su disposición las copias del traslado.

Para su publicación por tres veces de ocho en ocho días en la Gaceta del Gobierno, que edita en Toluca, México se expide en Ciudad Netzahualcóyotl, México a los diez días del mes de septiembre de mil novecientos ochenta.—Doy fe.—El C. Primer Secretario de Acuerdos del Juzgado Tercero Civil Lic. Joel Barzalobre Sánchez.—Rúbrica.

4877.—16, 25 Oct. y 4 Nov.

JUZGADO 3o. DE LO CIVIL DE PRIMERA INSTANCIA

DISTRITO DE TEXCOCO

E D I C T O

CENOBIO ORTIZ GONZALEZ Y JESUS ORTIZ GONZALEZ.

MARIANO CISNEROS RODRIGUEZ, en el expediente marcado con el número 1289/80 que se tramita en este Juzgado, le demanda en la Vía Ordinaria Civil la Usucapión, del lote de terreno número 23, manzana 29, de la colonia General José Vicente Villada de este Municipio que mide y linda: AL NORTE 21.50 metros con lote 24, AL SUR 21.50 metros con lote 22, AL ORIENTE 10.00 metros con lote 8, AL PONIENTE 10.00 metros con calle diez, con una superficie de 215.00 metros cuadrados. Ignorándose su domicilio se le emplaza para que comparezca a juicio dentro de los treinta días siguientes a la última publicación de este edicto, quedando en la Secretaría de este Juzgado a su disposición las copias del traslado.

Para su publicación por tres veces de ocho en ocho días en la Gaceta del Gobierno que se edita en Toluca, México, se expide en Ciudad Netzahualcóyotl, México a los diez días del mes de septiembre de mil novecientos ochenta.—Doy fe.—El Primer Secretario de Acuerdos del Juzgado Tercero Civil Lic. Joel Barzalobre Sánchez.—Rúbrica.

4879.—16, 25 Oct. y 4 Nov.

JUZGADO 3o. DE LO CIVIL DE PRIMERA INSTANCIA

DISTRITO DE TEXCOCO

E D I C T O

FRACCIONAMIENTOS POPULARES, S.A.

ALFREDO ROJAS MENDEZ, en el expediente 883/80 que se tramita en este Juzgado los demanda en la Vía Ordinaria Civil Usucapión del lote de terreno número 39, manzana 2, de la Colonia Loma Bonita, ubicado en este Municipio que mide y linda AL NORTE en 20.00 metros con lote 38; AL SUR en 20.00 metros con lote 40; AL ORIENTE en 10.00 metros con calle Josefa O. de Domínguez, AL PONIENTE en 10.00 metros con lote 18. Ignorándose su domicilio se les emplaza para que comparezca a juicio dentro del término de treinta días siguientes a la última publicación de este edicto, quedando a su disposición en la Secretaría de este Juzgado las copias simples de traslado.

Para su publicación por tres veces de ocho en ocho días en el periódico Gaceta del Gobierno, que se edita en Toluca, Méx., se expide el presente en Ciudad Netzahualcóyotl, México, a ocho de octubre de mil novecientos ochenta.—Doy fe.—Primer Secretario de Acuerdos del Juzgado Tercero de lo Civil Lic. Joel Barzalobre Sánchez.—Rúbrica.

4867.—16, 25 Oct. y 4 Nov.

JUZGADO 5o. DE LO CIVIL DE PRIMERA INSTANCIA

DISTRITO DE TLALNEPANTLA

E D I C T O

EMPLAZAMIENTO

SR. MARIO GUIDO MUÑOZ

En los autos del expediente número 809/80 relativo al Juicio Ordinario Civil, promovido por CONSTRUCTORA Y EDIFICADORA BRISA, S.A. en contra de MARIO GUIDO MUÑOZ, el ciudadano Juez ordenó que se le emplazara por medio de edictos, a efecto de hacerle saber que dentro del término de treinta días deberá presentarse a este H. Juzgado a contestar la demanda instaurada en su contra, contados del día siguiente al de la última publicación, quedando las copias simples de la demanda a disposición del demandado señor MARIO GUIDO MUÑOZ en la Secretaría por todo el tiempo del emplazamiento y que deberá señalar domicilio en la Ciudad de Naucalpan de Juárez, Estado de México, para oír y recibir notificaciones.

Para su publicación por tres veces de ocho en ocho días en la Gaceta del Gobierno que se edita en la Ciudad de Toluca, Estado de México, dado en la ciudad de Naucalpan de Juárez, Estado de México, a los diecisiete días del mes de junio de mil novecientos ochenta.—Doy fe.—El C. Tercer Srío. de Acuerdos del Juzgado Quinto de lo Civil C. José Luis Jiménez Yañez.—Rúbrica.

4869.—16, 25 Oct. y 4 Nov.

JUZGADO 6o. CIVIL DE PRIMERA INSTANCIA

DISTRITO DE TLALNEPANTLA-ECATEPEC

E D I C T O

EXPEDIENTE 322/80
SEGUNDA SECRETARIA

SR. FELIPE MARTINEZ MORENO.

Promueve Inmatriculación, respecto del predio ubicado en Plaza Juárez número 9 en el pueblo de Santa Clara, de esta jurisdicción, con las medidas y colindancias AL NORTE en 20.70 metros con Dolores Soberanes; AL SUR 15.70 metros con Guadalupe Linares Viuda de C.; AL ORIENTE 2 metros 11.30 con plaza Juárez y 25.00 metros con Guadalupe Linares; AL PONIENTE 35.35 metros con Dolores Soberanes Vda. de Martínez; con una superficie 660.66 metros cuadrados.

Publíquese tres veces de diez en diez días en la Gaceta del Gobierno del Estado y Provincia, Toluca y en este Distrito Judicial Ecatepec de Morelos, México, a treinta de abril de mil novecientos ochenta.—Doy fe.—El C. Secretario.—Rúbrica

4790.—14, 25 Oct. y 6 Nov.

JUZGADO SEGUNDO DE LO CIVIL

DISTRITO DE TOLUCA

E D I C T O

PRIMERA ALMONEDA DE REMATE.

En el Juicio Ejecutivo Mercantil 231/79 promovido por el Lic. Eugenio Zaira García como endosatario de BANCA SINDICATA S.A. en contra de José y Juquerina Reyes López, el C. Segundo de lo Civil de este Distrito señaló las DOCE HORAS DEL DÍA TREINTA DE OCTUBRE EN CURSO, para que tenga lugar la Primera Almoneda de Remate de un lote marcado con el número 5, ubicado en el Fraccionamiento Zaragoza, en Tenango del Valle, Méx., NORTE 24.54 metros con lote No. 7, SUR 20.16 metros con lote No. 7; ORIENTE 13.00 metros con los herederos de Pastor Martínez, PONIENTE 13.00 metros con prolongación de la Calle de Zaragoza, debiendo ser vir de base para el remate la cantidad de ciento ochenta y siete mil quinientos cincuenta pesos en que fue valorado por los peritos, siendo postura legal la que cubra las dos terceras partes de dicha cantidad. Para su publicación Gaceta del Gobierno por tres veces dentro de 9 días. Se convocan postores Toluca, Méx., a dos de octubre de mil novecientos ochenta.—Doy fe.—El Secretario C. Rogelio Díaz Franco.—Rúbrica.

4933—18, 23 y 25 Oct.

JUZGADO 5o. DE LO CIVIL DE PRIMERA INSTANCIA

DISTRITO DE TEXCOCO

E D I C T O

FRACCIONAMIENTOS Y CONSTRUCCIONES REFORMA S.A.

CLEMENTINA MEDINA DE VALPUESTA, en el expediente número 746/80, que se tramita en este Juzgado la demanda la USUCAPION, del terreno 5, de la manzana 172 de la colonia Reforma Sección Perla, ubicado en este Municipio, que mide y linda: AL NORTE 15.00 metros con el lote 4; AL SUR 15.00 metros con el lote 6; AL ORIENTE: 8.00 metros con Av. Tepozanes al PONIENTE: 8.00 metros con el lote 27, con una superficie total de 120.00 Mts². Ignorándose su domicilio se le emplaza para que comparezca a Juicio dentro del término de TREINTA DIAS siguientes a la última publicación de este edicto, apercibida de que si no lo hace el Juicio se seguirá en su rebeldía quedando a su disposición en la Secretaría de este Juzgado las copias simples de traslado y se le previene para que señale domicilio dentro de la colonia Benito Juárez Sur de ésta Ciudad, ya que de no hacerlo, las posteriores se le harán por Rotulón.

Para su publicación por tres veces de ocho en ocho días en la "Gaceta de Gobierno", que se edita en Toluca, México, se expide el presente en Ciudad Nezahualcóyotl, México, A los diez días del mes de septiembre de mil novecientos ochenta.—DOY FE.—Segundo Secretario de Acdos. del Juzgado Quinto de lo Civil, P.D. Jesús Chimal Cardoso.—Rúbrica.

4716.—7, 16 y 25 Oct.

JUZGADO DE PRIMERA INSTANCIA

DISTRITO DE CUAUTITLAN

E D I C T O

J. CARMEN HERRERA FERNANDEZ, promueve bajo el expediente número 1029/80, Diligencias de Información Ad-Perpetuum, respecto de un terreno sin nombre ubicado en la Calle 5 de Mayo número 102-Bis en el Municipio de Cuautitlán, México, que mide y linda:

AL NORTE 7.85 Mts. con Demetrio Trejo Martínez. AL SUR en dos tramos, el primero de 3.27 con Raymundo Ortiz Ballesteros y el Segundo de 4.53 Mts. también con Raymundo Ortiz Ballesteros; AL ORIENTE, en dos tramos el primero de 4.13 Mts. con Federico Sánchez y el Segundo de 1.42 Mts. con Raymundo Ortiz Ballesteros. AL PONIENTE. 6.04 Mts. con Calle 5 de Mayo, con superficie aproximada de 45.27 Metros cuadrados.

Para su publicación por tres veces de tres en tres días en los Periódicos GACETA DE GOBIERNO y RUMBO, que se editan en la Capital del Estado y Valle de México, y para que comparezcan a deducir sus derechos los que se crean con uno mejor y se expide a los Catorce días del mes de Octubre de mil novecientos ochenta.—Doy fe.—C. Primer Secretario, Lic. Ruggiero Olivera Campirán.—Rúbrica.

4934.—18, 23 y 25 Oct.

JUZGADO 2o. DE LO CIVIL DE PRIMERA INSTANCIA

DISTRITO DE TEXCOCO

E D I C T O

EXP. 646/80
SEGUNDA SECRETARIA

MELISSO AVILA FLORES

Promueve la inscripción, respecto de una fracción con casa denominada "ALAYELA" ubicado en San Juan Evangelista del Municipio de San Juan Teotihuacán de este Distrito Judicial, con las medidas y colindancias siguientes: AL NORTE 33.40 metros con Inés y Trinidad Añejo; AL SUR 33.30 metros con Corralo Avila Pérez; AL ORIENTE 13.10 metros con Barranquilla; AL PONIENTE 13.40 metros con Luisa Cervantes Nieves. Con una superficie aproximada de cuatrocientos treinta y seis metros diez y ocho centímetros.

Publíquese por tres veces de diez en diez días en la Gaceta del Gobierno y en el periódico de mayor circulación que se editan en Toluca, Texcoco, Estado de México, a treinta y uno de julio de mil novecientos ochenta.—Doy fe.—El C. Segundo Secretario Lic. José E. G. García García.—Rúbrica.

4793.—14, 25 Oct. y 6 Nov.

JUZGADO 4o. DE LO CIVIL DE PRIMERA INSTANCIA

DISTRITO DE TEXCOCO

E D I C T O

SRS GENOBIO ORTIZ GONZALEZ,
JESUS ORTIZ GONZALEZ

ARTURO ALBITER PUEBLA, le demanda en la vía Ordinaria Civil la Usucapion del lote de terreno número 26 de la manzana 20 de la Col. José Vicente Villada de esta Cd. que mide y linda: AL NORTE 21.50 mts. con lote 27; AL SUR 21.50 mts. con lote 25; AL ORIENTE 10.00 mts. con lote 5; AL PONIENTE 10.00 mts. con calle Santa Julia. Se los hace de su conocimiento que deberá apersonarse en el juicio dentro del término de 30 días contados del siguiente al de la última publicación que dando a su disposición en la Secretaría las copias de traslado de la demanda, quedando apercibido de que en caso de no comparecer por sí o por apoderado se seguirá el juicio en rebeldía.

Publíquese por tres veces de ocho en ocho días en la Gaceta del Gobierno del Estado. Cd. Nezahualcóyotl, México, a 15 de julio de 1980.—DOY FE.—C. Segundo Secretario, Lic. Luis Muñoz Robles.—Rúbrica.

4889.—16, 25 Oct. y 4 Nov.

JUZGADO 7o. DE LO CIVIL DE PRIMERA INSTANCIA

DISTRITO DE TLALNEPANTLA-ECATEPEC

E D I C T O

EXPEDIENTE 756/80

JOSE HERNANDEZ LOPEZ, promueve en este Juzgado en Via de Jurisdicción Voluntaria Diligencias de Inmatriculación, para acreditar la posesión y derecho de propiedad que dice tener respecto del predio sin número, ubicado en Avenida Industrial, los Remedios Nautcalpan de Juárez, Estado de México, el cual tiene las siguientes medidas y colindancias:

AL NORTE en 29.00 metros con Av. Industrial Tera; AL SUR en 25.80 metros con propiedad particular; AL ORIENTE en 12.15 metros con privada; AL PONIENTE en 19.25 metros con Salvador Sánchez Z. Con una superficie de 455.39 M².

Para su publicación en la Gaceta del Gobierno del Estado y Noticiero que se editan en la ciudad de Toluca, México, por tres veces de diez en diez días, a fin de que las personas que se crean con mejor derecho sobre el inmueble pasen a deducirlos a este Juzgado en términos de Ley; se expiden en la ciudad de Nautcalpan de Juárez, México, a los veintinueve días del mes de junio de mil novecientos ochenta.—C. Tercer Secretario P.D. Eucario García Villanueva.—Rúbrica

4791.—14, 25 Oct. y 6 Nov.

JUZGADO 2o. DE LO CIVIL DE PRIMERA INSTANCIA

DISTRITO DE TEXCOCO

E D I C T O

EXPEDIENTE NUM. 766/80
SEGUNDA SECRETARIA

RODOLFO RICO GARZA, promueve diligencias de Inmatriculación, respecto de un terreno de común repartimiento denominado "POZOITLA", ubicado en el pueblo de Zaualuca del Distrito de Texcoco, con las medidas y colindancias: AL NORTE 143.00 metros con ejido Zaualuca, Méx.; AL SUR 157.00 metros con terreno del pueblo; AL ORIENTE 95.00 metros con Francisco Ortiz; AL PONIENTE 85.00 mts. con Francisco Ortiz, con superficie de 13,890.00 metros cuadrados.

Publíquese por tres veces de diez en diez días en la Gaceta del Gobierno y en el periódico de mayor circulación, Texcoco, México a 13 de septiembre de 1980.—Doy fe.—El C. Segundo Secretario Lic. José E. G. García García.—Rúbrica

4792.—14, 25 Oct. y 6 Nov.

JUZGADO 2o. CIVIL DE PRIMERA INSTANCIA

DISTRITO DE TEXCOCO

E D I C T O

EXP. NUM. 643/80
PRIMERA SECRETARIA

ANGEL TELVE PINETTE, promueve diligencias de Inmatriculación, respecto de una fracción de terreno con casa denominada "EL SOL", ubicada en Teotihuacan a Arista de este Distrito Judicial, que mide y linda: NORTE 14.35 metros con Jesús Avila F. SUR 15.55 metros con calle Guerrero; ORIENTE 24.50 metros con Cristóbal Aguilar; PONIENTE 25.10 metros con Ma. Guadalupe Fuentes; con superficie total aproximada de 418.42 M².

Publíquese por tres veces de diez en diez días, en la Gaceta del Gobierno y en el periódico de mayor circulación que se edita en la ciudad de Toluca.—Texcoco, Estado de México, a 31 de julio de 1980.—Doy fe.—Primer Secretario C. Arcelí Maury Ramírez.—Rúbrica.

4797.—14, 25 Oct. y 6 Nov.

JUZGADO 2o. DE LO CIVIL DE PRIMERA INSTANCIA

DISTRITO DE TEXCOCO

E D I C T O

EXP. No. 769/80
PRIMERA SECRETARIA

RODOLFO RICO GARZA, promueve diligencias de Inmatriculación, respecto de un terreno de común repartimiento denominado "MATATLA", ubicado en el pueblo de Teotihuacan de este Distrito Judicial, que mide y linda: NORTE 41.00 metros con el nuevo Ortiz; SUR 181.84 metros con Pedro Martínez; ORIENTE 258.94 metros con Agustín Corvales; PONIENTE 181.84 metros con Francisco Ortiz, con superficie total aproximada de 13,758 M².

Publíquese por tres veces de diez en diez días en la Gaceta del Gobierno del Estado y en el periódico de mayor circulación que se edita en la ciudad de Toluca, Texcoco, Estado de México, a 27 de agosto de 1980.—Doy fe.—Primer Secretario, C. Arcelí Maury Ramírez.—Rúbrica.

4794.—14, 25 Oct. y 6 Nov.

JUZGADO DE PRIMERA INSTANCIA

DISTRITO DE CUAUTITLAN

E D I C T O

ANTONIO MARTINEZ SALINAS, promueve bajo el expediente número 883/80 relativo a las diligencias de Información Ad-perpetuam, respecto de un terreno denominado IXTLAHUATEPI-TO, de común repartimiento, ubicado en el Barrio de la Concepción Tultitlán, Estado de México, que mide y linda:

AL NORTE 34.70 mts. con Gregorio González Ramírez y Antonio González Ramírez; AL SUR 38.00 mts. con Luz Cortez Sánchez; AL ORIENTE 80.45 mts. con Luz Cortés Sánchez y Antonio Martínez Casas; AL PONIENTE 78.77 mts. con Román Salinas Sánchez y Melo Salinas Sánchez. Con una superficie aproximada de 2,892.45 mts. cuadrados.

Para su publicación por tres veces de tres en tres días en La Gaceta de Gobierno del Estado y periódico El Noticiero, que se editan en la ciudad de Toluca y Valle de México, respectivamente, así como en los estrados de este Juzgado y lugar de ubicación del predio y para que comparezcan a deducir sus derechos los que se crean con uno mejor y se expide a los veintiseis días del mes de septiembre de mil novecientos ochenta.—El C. Primer Secretario, Lic. Ruggiero Olivera Campirán.—Rúbrica.

5006.—21, 25 y 28 Oct.

JUZGADO DE PRIMERA INSTANCIA

DISTRITO DE CUAUTITLAN

E D I C T O

ENRIQUE MARTINEZ ROJAS, promueve bajo el expediente número 895/80 diligencias de Información Ad-perpetuam, respecto de un terreno de cultivo de común repartimiento denominado "PEREZ O ACOCILA", ubicado en el Barrio de la Concepción de Tultitlán, Estado de México, que mide y linda:

AL NORTE 40.30 mts. con la sucesión de María de la Luz Cortés; SUR 44.05 mts. con Inocencia Jiménez; AL ORIENTE 135.90 mts. con Trinidad Estrada, José Islas, Josefina Martínez y con María de la Luz Martínez; AL PONIENTE 146.50 mts. con Marcelo Rojas y con María de la Luz Cortés, teniendo una superficie de 5,921.40 mts. cuadrados.

Para su publicación por tres veces de tres en tres días en la Gaceta del Gobierno del Estado y periódico El Noticiero que se editan en la ciudad de Toluca y Valle de México, así como en los estrados de este Juzgado y lugar de ubicación del predio y para que comparezcan a deducir sus derechos los que se crean con uno mejor y se expide a los veintiseis días del mes de septiembre de mil novecientos ochenta.—El C. Primer Secretario, Lic. Ruggiero Olivera Campirán.—Rúbrica.

5007.—21, 25 y 28 Oct.

JUZGADO 3o. DE LO CIVIL DE PRIMERA INSTANCIA

DISTRITO DE TEXCOCO

E D I C T O

EPITALMO GOMEZ ROSAS.

ABEL SANCHEZ CRUZ, en el expediente marcado con el número 1184/80 que se tramita en este Juzgado, le demanda en la Vía Ordinaria Civil la Usucapión del lote de terreno número 4, la manzana 3, de la colonia México de este Municipio que mide y linda: AL NORTE en 17.00 metros con lote 5, AL SUR en 17.00 metros con lote 3; AL ORIENTE en 8.00 metros con lote 35, AL PONIENTE en 8.00 metros con calle Ortopedia, con una superficie de 136.00 metros cuadrados. Ignorándose su domicilio se le emplaza para que comparezca a juicio dentro de los treinta días siguientes a la última publicación de este edicto quedando a su disposición en la Secretaría de este Juzgado las copias del traslado.

Para su publicación por tres veces de ocho en ocho días en la Gaceta del Gobierno que se edita en Toluca, México, se expide en Ciudad Nezahualcóyotl, México, a los ocho días del mes de octubre de mil novecientos ochenta.—Doy fe.—El C. Tercer Secretario de Acuerdos del Juzgado Tercero Civil Lic. Marco Antonio Ovando Santos.—Rúbrica.

4887.—16, 25 Oct. y 4 Nov.

JUZGADO 4o. DE LO CIVIL DE PRIMERA INSTANCIA

DISTRITO DE TEXCOCO

E D I C T O

EXP. NUM. 1077/80
PRIMERA SECRETARIA

GLORIBE MOLINA TOSCANO.

ROMEO ARELLANES SILVA, le demanda en la Vía Ordinaria Civil, la Usucapión respecto del lote de terreno núm. 23 manzana 38 Col. México 2a. Sección de esta ciudad, que mide y linda: AL NORTE 25.00 metros lote 24 AL SUR 25.00 metros lote 22, AL ORIENTE 8.00 metros con calle; AL PONIENTE 8.00 metros lote 34. Se le hace saber que deberá comparecer en el juicio en el término de treinta días contados del siguiente al de la última publicación quedando a disposición en la Secretaría las copias de traslado de la demanda y oponible de que de no comparecer por sí o por apoderado se seguirá el juicio en rebeldía.

Publíquese por tres veces de ocho en ocho días en la Gaceta del Gobierno del Estado, Ciudad Nezahualcóyotl, México, 9 de octubre de 1980.—Doy fe.—El C. Primer Secretario Lic. Fernando Galván Romero.—Rúbrica.

4888.—16, 25 Oct. y 4 Nov.

JUZGADO TERCERO DE LO CIVIL

DISTRITO DE TOLUCA

E D I C T O

Expediente número 1374/80 PABLO RODRIGUEZ SANCHEZ promueve diligencias de Información de Dominio de un predio ubicado en el pueblo de San Gaspar Municipio de Metepec, Méx., con las siguientes medidas y colindancias: NORTE 144.97 mts. con terrenos del Rancho de la Concordia; SUR 144.97 mts. con Tito Castillo; ORIENTE 68.29 mts. con Tito Castillo; PONIENTE 68.29 mts. con Pedro Sanabria, con una superficie de 9,899.00 mts. cuadrados. El C. Juez dio entrada a la promoción y ordenó su publicación en la Gaceta de Gobierno y el periódico de mayor circulación por tres veces de tres en tres días, Toluca, México, a quince de octubre de mil novecientos ochenta.—DOY FE.—C. Secretario, P.J. Silverio Angel Sánchez C.—Rúbrica.

5011.—21, 25 y 28 Oct.

JUZGADO 3o. DE LO CIVIL DE PRIMERA INSTANCIA

DISTRITO DE TEXCOCO

E D I C T O

MARIA GUADALUPE LOPEZ HERRERA.

JOSE PIMENTEL PACHECO, en el expediente número 11703/80, que se tramita en este Juzgado, le demanda en la Vía Ordinaria Civil, la Usucapión del lote número 13; de la manzana 123, de la colonia El Sol, de esta ciudad que mide y linda: AL NORTE 20.75 metros con lote 12; AL SUR 20.75 con lote 14; AL ORIENTE 10.00 metros con lote 28; AL PONIENTE 10.00 metros con calle 23, con una superficie de 207.50 metros cuadrados. Ignorándose su domicilio se le emplaza para que comparezca a juicio dentro de treinta días siguientes a la última publicación de este edicto, quedando a la Secretaría de este Juzgado a su disposición, las copias del traslado.

Para su publicación por tres veces de ocho en ocho días en la Gaceta del Gobierno, que se edita en Toluca, México, se expide el presente en Ciudad Nezahualcóyotl, México, a diez de octubre de mil novecientos ochenta.—Doy fe.—El Tercer Secretario de Acuerdos Lic. Marco Antonio Ovando Santos.—Rúbrica.

4874.—16, 25 Oct. y 4 Nov.

JUZGADO 3o. DE LO CIVIL DE PRIMERA INSTANCIA

DISTRITO DE TEXCOCO

E D I C T O

LYDA SANVICENTE VIUDA DE HAHN,
ALBANA DE LA SUCESION DEL LIC. CESAR
AUGUSTO HAHN GARDENAS.

AGUSTIN GUTZAR VALENCIA, en el expediente número 1074/80, que se tramita en este Juzgado, le demanda en la Vía Ordinaria Civil la Usucapión del lote número 19, de la manzana 5, de la Colonia El Sol de esta Ciudad, que mide y linda: AL NORTE 20.75 metros con lote 17; AL SUR 20.75 metros con lote 20; AL ORIENTE 20.00 metros con calle 8; AL PONIENTE 20.00 metros con lote 3 y 4; con una superficie de 415.00 metros cuadrados. Ignorándose su domicilio se le emplaza para que comparezca a juicio dentro del término de treinta días siguientes a la última publicación de este edicto, quedándose a su disposición en la Secretaría de este Juzgado las copias simples del traslado.

Para su publicación por tres veces de ocho en ocho días en la Gaceta del Gobierno que se edita en Toluca México, se expide el presente en Ciudad Nezahualcóyotl, México, a veintitres de septiembre de mil novecientos ochenta.—Doy fe.—El Primer Secretario de Acuerdos del Juzgado Tercero de lo Civil Lic. Joel Barzalobre Sánchez.—Rúbrica.

4871.—16, 25 Oct. 4 Nov.

JUZGADO DE PRIMERA INSTANCIA

DISTRITO DE TENANCINGO

E D I C T O

EMILIO TELLO BACA, promueve Información de Dominio, fin acreditar la posesión que dice tener, respecto de un predio rústico ubicado en el Llano de el Abrojo Mpio. de Ixtapan de la Sal, con las siguientes medidas y colindancias: NORTE 55.00 mts. con arroyo; SUR 33.00 mts. con carretera Totolmajac; ORIENTE 100.00 mts. con Nicanor Estrada; PONIENTE 72.00 mts. con Lorenzo Estrada. Expediente Número 316/80.

Cumplimiento artículo 2898 Código Civil, para su publicación por tres veces de tres en tres días en la Gaceta de Gobierno del Estado y en otro periódico local de mayor circulación editarse Toluca, México. Tenancingo, México, a 18 de sept. de 1980.—DOY FE.—C. Secretario Civil, P.J.J. Ascención Mendoza Pineda.—Rúbrica.

5020.—21, 25 y 28 Oct.

JUZGADO SEGUNDO DE LO CIVIL

DISTRITO DE TOLUCA

EDICTO

WENCESLAO MARTINEZ HERNANDEZ promueve Información de Dominio Exp. No. 1412/980 de un terreno ubicado en el poblado de San Lorenzo Tepaltitlán, Méx., en la calle de 5 de Mayo s/n. - NORTE 16.30 Mts. con 5 de Mayo; SUR 16.30 Mts. con Enrique Vilchis; ORIENTE 16.80 Mts. con Enrique Vilchis y AL PONIENTE 16.80 Mts. con Sofia Valdéz con superficie de 273.84 M2., para su publicación Gaceta de Gobierno y otro periódico de mayor circulación en esta Ciudad por tres veces de tres en tres días con el objeto de que si alguna persona se cree con derecho sobre el inmueble lo deduzca en término de Ley. - Toluca, Méx., a 25 de Septiembre de 1980. - Doy fé. -

EL SECRETARIO.

G. E. ARTURO CAMACHO CONTRERAS.

4997 - 21. 25 y 28 Oct

JUZGADO SEGUNDO DE LO CIVIL

DISTRITO DE TOLUCA

EDICTO

JOSEFINA SANCHEZ ALVARADO DE PEREZ promueve Información de Dominio Exp. No. 1346/980 de un terreno de labor ubicado en la calle Hombres Ilustres del pueblo de San Lorenzo Tepaltitlán, Méx. - NORTE 16.20 Mts. con calle M. Ilustres; SUR 16.20 Mts. con Sr. Clara Sánchez E. - ORIENTE 35.00 Mts. con Santos Sánchez A. y - AL PONIENTE 35.00 Mts. con Juana Sánchez de J., para su publicación Gaceta de Gobierno y otro periódico de mayor circulación en esta Ciudad por tres veces de tres en tres días con el objeto de que si alguna persona se cree con derecho sobre el inmueble lo deduzca en términos de Ley. - Toluca, Méx., a 12 de Septiembre de 1980. - Doy fé. -

EL SECRETARIO.

G. E. ARTURO CAMACHO CONTRERAS.

4998 - 21. 25 y 28 Oct

JUZGADO DE PRIMERA INSTANCIA

DISTRITO DE EL ORO

EDICTO

JUZGADO MIXTO DE PRIMERA INSTANCIA DEL DISTRITO DE EL ORO MEX.,

DOLORES GONZALEZ LOPEZ, promueve diligencias de INFORMACION AD- PERPETUAM, para acreditar la posesión que ha adquirido de un terreno ubicado en Tapaxco de este Distrito con las siguientes medidas y colindancias: NORTE.- 46.60 Mts. con Ernesto Caballero SUI.- 48.80 Mts. con Francisco Mejía. ORIENTE.- 57.70 Mts. con Luis y Federico Reyes. PONIENTE.- 44.00 Mts. con Venancio Le Gorreta, con superficie de 2,352.00 metros cuadrados. Adicionalmente se ordena la publicación de tres en tres días en los periódicos Gaceta de Gobierno y otro de mayor circulación para conocimiento de terceros que se opan con derecho lo deduzcan en término de Ley y tiempo. DOY FE. -

El Oro Méx., a 17 de Septiembre de 1980.

EL SECRETARIO DEL JUZGADO

LIC. LUISA GARCIA ROMERO.



5024 - 21. 25 y 28 Oct

JUZGADO MIXTO DE PRIMERA INSTANCIA

DISTRITO DE JILOTEPEC

EDICTO

SOTERO NIETO BARRIOS, promueve en este Juzgado Diligencias de Información Ad-perpetuum, respecto de dos inmuebles que se encuentran ubicados en la Rancharía de Las Manzanas, perteneciente a este Municipio y Distrito, que miden y lindan: - PRIMER TERRENO.- NORTE: En tres líneas --- 34.00, 41.50 y 73.00 Mts. Con Pedro Cruz Sanabria y Carretera que conduce a Cervatillas; SUR: En tres líneas de Poniente a Oriente 87.50, 43.20 y 42.00 Mts. Con Antonio Galvan Sanabria y Pedro Galvan Sanabria; ORIENTE: En línea curva, 115.75 Mts. Con J. Concepción Cruz Sanabria; PONIENTE: - 105.00 Mts. Con Victoria Martínez de Olguín, dicho terreno tiene una superficie aproximada de una hectárea, diez áreas, trece centáreas y se controla con número de cuenta 5096-R. - SEGUNDO PREDIO.- NORTE: 56.50 Mts. Con J. Concepción Sanabria; SUR: En tres líneas 15.70, 6.90 y 51.60 Mts. Con Pedro Galvan; ORIENTE: En línea quebrada 57.00 y 15.70 Mts. Con Encargación Sanabria y Pedro Galvan; PONIENTE: En línea quebrada 45.00 y 36.00 Mts. Con Pedro Galvan y J. Concepción Sanabria, dicho terreno tiene una superficie de cuatro mil ochocientos cincuenta metros cuadrados y se controla bajo la cuenta 1702-R. - Se dió entrada a la promoción y se ordena publicación de edictos por tres veces consecutivas de tres en tres días periódicos Gaceta del Gobierno y El Noticiero de Toluca, editados en Toluca, Méx., efectos artículo 2898 Código Civil vigente en el Estado. - Jilotepec, Méx., a 5 de octubre de 1980. - Doy Fé. -

EL SECRETARIO DEL JUZGADO.

J. GUADALUPE FLORENCIO VALENCIA.

4999 - 21. 25 y 28 Oct

JUZGADO MIXTO DE PRIMERA INSTANCIA

DISTRITO DE LERMA

EDICTO

SAFINO FLORES ARRIOLA, Exp.- 399/80.- promueve INFORMACION AD-PERPETUAM, a fin de acreditar propiedad mediante posesión dice tener más de treinta años el terreno ubicado en el Poblado de Concepción Xochicuautla, distrito de Lerma, Méx, con las siguientes medidas y colindancias: al Norte 69.00 Mts. con DIEGO FLORES Y MIGUEL SENTENO; Oriente 27.93 Mts con ANTONIO ESQUIVEL; Sur 57.30 Mts. con - LUIS ESTEVEZ ESQUIVEL, JOSE ANTONIO CASTAÑEDA Y LORENZO ESTEVEZ DURAN; Occidente 26.90 Mts con MARTIN RAMIREZ DE LA LUZ.

Para su publicación por tres veces, de tres en tres días en los periódicos "GACETA DE GOBIERNO" y "EL RUMBO" que se editan en la Ciudad de Toluca, Méx., términos artículo 2898 Código Civil.

Lerma, de Villada, Méx, lo 26 Octubre 1980
EL SECRETARIO DE ACUERDOS DEL JUZGADO

C. DAVID HERNANDEZ MENDOZA.

5040 - 21. 25 y 28 Oct

JUZGADO MIXTO DE PRIMERA INSTANCIA

DISTRITO DE JILOTEPEC

EDICTO

MARTHA GUDINO REYES, promueve en este Juzgado Diligencias de Información Ad-perpetuum, sobre inmueble denominado "Muerto del Llano, único do en San Miguel de la Victoria, perteneciente a este Municipio y Distrito que mide y linda: NORTE: En línea quebrada de 31.00 y 64.00 Mts. Con Camino vecinal; SUR: 142.00 Mts. Con Camino vecinal; ORIENTE: 273.00 Mts. Con Narciso Cruz; PONIENTE: 243.00 Mts. Con Camino vecinal, dicho terreno tiene una superficie de tres hectáreas, cinco áreas, catorce centáreas y se pagan contribuciones a nombre de Epifania Gonzalez de Huiltron bajo el número de cuenta 3452-R. - Se dió entrada a la promoción y se ordena publicación de edictos por tres veces consecutivas de tres en tres días periódicos Gaceta del Gobierno y El Noticiero de Toluca, editados en Toluca, Méx., efectos artículo 2898 Código Civil vigente en el Estado. - Jilotepec, Méx., a 8 de octubre de 1980. - Doy Fé. -

EL SECRETARIO DEL JUZGADO.

J. GUADALUPE FLORENCIO VALENCIA.

5000 - 21. 25 y 28 Oct

JUZGADO 2o. DE LO CIVIL DE PRIMERA INSTANCIA

DISTRITO DE TEXCOCO

EDICTO

EXP. NUM.: 855/80
PRIMERA SECRETARIA.

LEOPOLDO VARELA SANCHEZ, promueve Diligencias de INFORMACION AD-PERPETUAM, respecto del predio urbano sin construcción denominado "MEXICOTITLA", ubicado en el pueblo de Santa Catarina del Municipio de Acolman de éste Distrito Judicial; que mide y linda: NORTE 106.45 mts., con Jorge Aguilar Bautista; ORIENTE, -- 156.40 mts., con Camino; PONIENTE, 109.50 mts., con -- Ejido de Santa Catarina Acolman; con Superficie de -- 5,826.00 M2.--

PUBLIQUESE POR TRES VECES DE TRES EN TRES -- DIAS, EN LA GACETA DEL GOBIERNO DEL ESTADO Y EN EL PERIODICO DE MAYOR CIRCULACION QUE SE EDITE EN LA CIUDAD DE TOLUCA.- TEXCOCO, ESTADO DE MEXICO, A 23 DE SEPTIEMBRE DE 1980.- DOY FE.--

PRIMER SECRETARIO.

C. ARACELI MONROY RAMIREZ.

4982.-18, 23 y 25 Oct.

JUZGADO 2o. CIVIL DE PRIMERA INSTANCIA

DISTRITO DE TEXCOCO

EDICTO

EXPEDIENTE 854/80.
SEGUNDA SECRETARIA.

FRANCISCO MIGUEL GLEASON VIAL.

Promueve diligencias de Información Ad-Perpetuan, respecto del predio urbano sin construcción denominado "HUEPALCO", ubicado en Barrio de Purificación del Municipio de San Juan Teotihuacán, mide y linda: AL NORTE 54.00 metros con Barranquilla; SUR, dos lados de izquierda a derecha el primero de trece metros con Arnulfo Vidal y el segundo de cuarenta y nueve metros con Elisa Sánchez; ORIENTE, -- 45.00 metros con Barranquilla; PONIENTE dos lados de norte a sur cuarenta y seis metros con panteón, y el segundo de diez metros con Arnulfo Vidal. Superficie de 3,400.00 M2.

PUBLIQUESE POR TRES VECES CONSECUTIVAS DE TRES EN TRES DIAS, EN LA GACETA DEL GOBIERNO Y EN EL PERIODICO DE MAYOR CIRCULACION DE TOLUCA, MEXICO, TEXCOCO, MEXICO, A VEINTITRES DE SEPTIEMBRE DE MIL NOVECIENTOS OCHENTA.-DOY FE.

EL C. SEGUNDO SECRETARIO.

LIC. JOSE E. GARCIA GARCIA.

4984.-18, 23 y 25 Oct

JUZGADO 2o. CIVIL DE PRIMERA INSTANCIA

DISTRITO DE TEXCOCO

EDICTO

EXP. NUM.: 853/80
PRIMERA SECRETARIA.

MA. DOLORES BERMEJO SALMERON, promueve Diligencias de INFORMACION AD-PERPETUAM, respecto del predio urbano sin construcción denominado "LIQUILAO PRIMERO", ubicado en términos del Barrio de San Juan Evangelista, Municipio de Teotihuacán de este Distrito Judicial; que mide y linda: NORTE, en dos lados, -- el primero de 24.85 mts., y el segundo de 8.40 mts., -- colindando en ambos lados con José Alarcón; SUR, -- 33.40 mts., con Carmen Piña de Montiel; ORIENTE, 9.90 mts., con Calle rústica; PONIENTE, en dos lados el -- primero de .78 centímetros con José Alarcón, y el segundo de 12.50 mts., con Altagracia Monterrubio Fernández; con Superficie de 374.00 M2.--

PUBLIQUESE POR TRES VECES DE TRES EN TRES -- DIAS EN LA GACETA DEL GOBIERNO DEL ESTADO Y EN EL PERIODICO DE MAYOR CIRCULACION QUE SE EDITE EN LA CIUDAD DE TOLUCA.- TEXCOCO, ESTADO DE MEXICO, A 23 DE SEPTIEMBRE DE 1980.- DOY FE.--

PRIMER SECRETARIO.

C. ARACELI MONROY RAMIREZ

4985.-18, 23 y 25 Oct.

JUZGADO PRIMERO DE LO CIVIL

DISTRITO DE TOLUCA

EDICTO

Ejecutivo Mercantil 1974/1979, EFRAIN PADILLA CRUZ contra ALFREDO DUMIT GARRIDO, PRIMER ALMONEDA: DIEZ HORAS CON TREINTA MINUTOS DEL DIA TRES DE NOVIEMBRE DEL AÑO EN CURSO:

Automóvil Ford, Mustang, 1973, placas de circulación --- 7B1 BAS, Bienio 1978-1979, No. de Registro 2470 420 No. de motor AF-02-MS-14107, Rines de Magnesio, estéreo, quemecocos, espejos laterales, espejo retrovisor, cornetas de aire, blanca y azul, con pequeños golpes en la salpicadera derecha.

BASE: 695,000.00

Convénquense postores.

Publicarse tres veces dentro de tres días en Gaceta de Gobierno del Estado y Tablas de Avisos de este Juzgado.

10 de Octubre.

P.J. Idalia Salgado Kuri, Secretaria, doy fé.

5010.-21, 23 y 25 Oct

JUZGADO DE PRIMERA INSTANCIA

DISTRITO DE OTUMBA

EDICTO

JOSE HERNANDEZ MORALES, promueve INFORMACION AD-PERPETUAM, respecto del predio urbano sin construcción denominado "SICIO", ubicado en el pueblo de Reyes Acozac, del Municipio de Tecamac, de este Distrito de Otumba, México, con superficie de 374.40 M2., y los siguientes linderos: NORTE, 8.00 mts., con Elodia Tenorio de Chapa; SUR, 8.00 mts., con Calle; ORIENTE, 46.80 mts., con Paula García; y PONIENTE, 46.80 mts., con Gabriel Téllez García.
 ---Se expide el presente Edicto para su publicación por tres veces de 3 en 3 días en la GACETA DEL GOBIERNO DEL ESTADO y en el periódico de mayor circulación que se editan en la Ciudad de Toluca, México, a los diecisiete días de septiembre de mil novecientos ochenta.--DOY FE.--

EL SECRETARIO DEL JUZGADO.

C. SOTERO ITURBE SANCHEZ.

4976.—18, 23 y 25 Oct.

JUZGADO DE PRIMERA INSTANCIA

DISTRITO DE OTUMBA

EDICTO

JUANA ALVAREZ GUTÉRREZ, promueve INFORMACION AD-PERPETUAM, respecto del predio urbano sin construcción denominado "SAN JOSE", ubicado en el pueblo de Santo Domingo Astacameca, del Municipio de Azapuaco, de este Distrito de Otumba, México, con superficie de 5,841.00 M2., y los siguientes linderos: NORTE, 60.00 mts., con Carretera; SUR, 58.00 mts., con camino; ORIENTE, 90.00 mts., con Pablo Alvarez y Alejandro Alvarez; y PONIENTE, 108.00 mts., con camino.
 ---Se expide el presente Edicto para su publicación por tres veces de 3 en 3 días en la GACETA DEL GOBIERNO DEL ESTADO y en el periódico de mayor circulación que se editan en la Ciudad de Toluca, México, a los diecisiete días de septiembre de mil novecientos ochenta.--DOY FE.--

EL SECRETARIO DEL JUZGADO.

C. SOTERO ITURBE SANCHEZ.

4979.—18, 23 y 25 Oct.

JUZGADO DE PRIMERA INSTANCIA

DISTRITO DE OTUMBA

EDICTO

IGNACIA RANGEL MAQUEDA, promueve INFORMACION AD-PERPETUAM, respecto del predio urbano con casa habitación en él construída denominada "LAS ANIMAS", ubicado en el pueblo de San Francisco Cuauhtlihuira, del Municipio de Tecamac, de este Distrito de Otumba, Estado de México, con superficie de 300.00 M2., y los siguientes linderos: NORTE, 17.16 mts., con Vicente Rodríguez; SUR, 18.90 mts., con Juan Rivero Martínez; ORIENTE, 16.15 mts., con Juan Rivero Martínez; y PONIENTE, 17.15 mts., con Carretera Federal México-Pachuca. Ocupando la construcción una superficie de 150.00 M2.
 ---Se expide el presente Edicto para su publicación por tres veces de 3 en 3 días en la GACETA DEL GOBIERNO DEL ESTADO y en el periódico de mayor circulación que se editan en la Ciudad de Toluca, México, a los diecisiete días de septiembre de mil novecientos ochenta.--DOY FE.--

EL SECRETARIO DEL JUZGADO.

C. SOTERO ITURBE SANCHEZ.

4977.—18, 23 y 25 Oct.

JUZGADO DE PRIMERA INSTANCIA

DISTRITO DE OTUMBA

EDICTO

GUSTAVO ABEL HERNANDEZ ENRIQUEZ Y MARIA IVISA GOMEZ VAZQUEZ, promueven INFORMACION AD-PERPETUAM, respecto del predio urbano sin construcción denominado "XOLATLACO", ubicado en el pueblo de San Jerónimo Xonacahuacán, del Municipio de Tecamac, de este Distrito de Otumba, México, con superficie de 3,800.00 M2., y los siguientes linderos: NORTE, 58.00 mts., con camino y Andrés Martínez; SUR, carece de este lado por ser de forma triangular; ORIENTE, 105.00 mts., con Wenceslao Ortíz o Barranca; y PONIENTE, 100.00 mts., con Mercedes Soza y Antonio Sánchez.
 ---Se expide el presente Edicto para su publicación por tres veces de 3 en 3 días en la GACETA DEL GOBIERNO DEL ESTADO y en el periódico de mayor circulación que se editan en la Ciudad de Toluca, México, a los diecisiete días de septiembre de mil novecientos ochenta.--DOY FE.--

EL SECRETARIO DEL JUZGADO.

C. SOTERO ITURBE SANCHEZ.

4980.—18, 23 y 25 Oct.

JUZGADO DE PRIMERA INSTANCIA

DISTRITO DE OTUMBA

EDICTO

TERESA CANDETE LOPEZ, promueve INFORMACION AD-PERPETUAM, respecto del predio rústico denominado "SANTA CRUZ", ubicado en términos del pueblo de San Lucas Xolox, del Municipio de Tecamac, de este Distrito de Otumba, México, con superficie de 5,598.00 M2., y los siguientes linderos: NORTE, 64.90 mts., con Olegario Sánchez; SUR, 70.80 mts., con Bernarda Galindo; ORIENTE, 82.50 mts., con Encarnación Arrieta; y PONIENTE, 82.50 mts., con Mercedes Galindo de Meléndez.
 ---Se expide el presente Edicto para su publicación por tres veces de 3 en 3 días en la GACETA DEL GOBIERNO DEL ESTADO y en el periódico de mayor circulación que se editan en la Ciudad de Toluca, México, a los diecisiete días de septiembre de mil novecientos ochenta.--DOY FE.--

EL SECRETARIO DEL JUZGADO.

C. SOTERO ITURBE SANCHEZ.

4978.—18, 23 y 25 Oct.

JUZGADO DE PRIMERA INSTANCIA

DISTRITO DE OTUMBA

EDICTO

ALEJANDRO MNI TEPALI, promueve información AD-PERPETUAM, respecto del predio urbano sin construcción denominado "CHETLA", ubicado en el pueblo de San Lucas Xolox, del Municipio de Tecamac de este Distrito de Otumba, México, con superficie de 423.50 M2 y los siguientes linderos: NORTE, 36.00 mts., con Pedro Rodríguez; SUR, 41.00 mts., con Valerio García Balderas; ORIENTE, 11.00 mts., con Callejón de la Cruz; y PONIENTE, 11.00 mts., con Gaudencio García Balderas.
 ---Se expide el presente Edicto para su publicación por tres veces de 3 en 3 días en la GACETA DEL GOBIERNO DEL ESTADO y en el periódico de mayor circulación que se editan en la Ciudad de Toluca, México, a los diecisiete días del mes de septiembre de mil novecientos ochenta.--DOY FE.--

EL SECRETARIO DEL JUZGADO.

C. SOTERO ITURBE SANCHEZ.

4981.—18, 23 y 25 Oct.

JUZGADO DE PRIMERA INSTANCIA

DISTRITO DE OTUMBA

EDICTO

DEFINICION DE LA PROMUEVE INFORMACION AD-PERPETUAM, respecto del predio urbano con casa habitación en él construída denominada "EL MILLAR", ubicado en términos del pueblo de Cuautlancingo, de este Municipio y Distrito de Otumba, México, con superficie de 2,815.20 M2., y los siguientes linderos: NORTE, 75.00 mts., con Margarito López; SUR, 21.00 mts., con Outberto Santelías; CRIENTE, 50.00 mts., con Rosa López; y PONIENTE, 67.30 mts., con Outberto Santelías. Ocupando la construcción una superficie de 90.00 M2.

Se expide el presente Edicto para su publicación por tres veces de 3 en 3 días en la GACETA DEL GOBIERNO DEL ESTADO y en el periódico de mayor circulación que se editan en la Ciudad de Toluca, México, a los veintidós días de septiembre de mil novecientos ochenta.-DOY FE.-

EL SECRETARIO DEL JUZGADO.

C. SOTERO ITURBE SANCHEZ.

4970.—18. 23 y 25 Oct.

JUZGADO DE PRIMERA INSTANCIA

DISTRITO DE OTUMBA

EDICTO

GILEVALDO PINEDA GALINDO, promueve INFORMACION AD-PERPETUAM, respecto del predio urbano con casa habitación en él construída denominada "LA SOLEDAD", ubicado en el pueblo de San Lucas Xolox, del Municipio de Tecamac, de este Distrito de Otumba, México, con superficie de 1,300.00 M2., y los siguientes linderos: NORTE, 28.00 mts., con Calle Morelos; SUR, 15.00 mts., con Vía del Ferrocarril ORIENTE, 40.10 mts., con Dionicia Galindo Sánchez y PONIENTE, en línea quebrada de 55.10 mts., con Rigoberto Rodríguez Galindo y Tiburcio Galindo. Ocupando la construcción una superficie de 30.00 M2.

Se expide el presente Edicto para su publicación por tres veces de 3 en 3 días en la GACETA DEL GOBIERNO DEL ESTADO y en el periódico de mayor circulación que se editan en la Ciudad de Toluca, México, a los diecisiete días de septiembre de mil novecientos ochenta.-DOY FE.-

EL SECRETARIO DEL JUZGADO.

C. SOTERO ITURBE SANCHEZ.

4973.—18. 23 y 25 Oct

JUZGADO DE PRIMERA INSTANCIA

DISTRITO DE OTUMBA

EDICTO

JUAN ESCALONA RODRIGUEZ Y CONSUELO HERNANDEZ RAMIREZ DE ESCALONA, promueven INFORMACION AD-PERPETUAM, respecto del predio urbano sin construcción denominado "ACHICHILCO SEGUNDO", ubicado en el pueblo de Reyes Acozac, del Municipio de Tecamac, de este Distrito de Otumba, Estado de México, con superficie de 363.00 M2., y los siguientes linderos: NORTE, 7.30 mts., con Calle San Vicente; SUR, 24.94 mts., con Pedro Luis Escalona y Mildred Escalona; ORIENTE, 20.05 mts., con Calle San Angel; y PONIENTE, en línea quebrada de 27.02 mts., con Calle Santa Cruz.

Se expide el presente Edicto para su publicación por tres veces de 3 en 3 días en la GACETA DEL GOBIERNO DEL ESTADO y en el periódico de mayor circulación que se editan en la Ciudad de Toluca, México, a los diecisiete días de septiembre de mil novecientos ochenta.-DOY FE.-

EL SECRETARIO DEL JUZGADO.

C. SOTERO ITURBE SANCHEZ.

4971.—18. 23 y 25 Oct.

JUZGADO DE PRIMERA INSTANCIA

DISTRITO DE OTUMBA

EDICTO

JUAN ESCALONA RODRIGUEZ Y CONSUELO HERNANDEZ RAMIREZ DE ESCALONA, promueven INFORMACION AD-PERPETUAM, respecto del predio urbano con casa habitación en él construída denominado "ACHICHILCO", ubicado en el pueblo de Reyes Acozac, del Municipio de Tecamac, de este Distrito de Otumba, México, con superficie de 518.00 M2., y los siguientes linderos: NORTE, en dos lados, el primero de 10.25 mts., con Juan Escalona y Consuelo Hernández, y el segundo de 11.45 mts., con Juan Manuel Escalona Hernández; SUR, 28.41 mts., con Avenida Dieciséis de Septiembre; ORIENTE, en dos lados de norte a sur, el primero de 17.10 mts., con Juan Manuel Escalona Hernández, y el segundo de 12.70 mts., con Calle San Angel y PONIENTE, 26.60 mts., con Eraldo Escalona. Ocupando la construcción una superficie de 168.00 M2.

Se expide el presente Edicto para su publicación por tres veces de 3 en 3 días en la GACETA DEL GOBIERNO DEL ESTADO y en el periódico de mayor circulación que se editan en la Ciudad de Toluca, México, a los diecisiete días de septiembre de mil novecientos ochenta.-DOY FE.-

EL SECRETARIO DEL JUZGADO.

C. SOTERO ITURBE SANCHEZ.

4974.—18. 23 y 25 Oct.

JUZGADO DE PRIMERA INSTANCIA

DISTRITO DE OTUMBA

EDICTO

JUAN ESCALONA RODRIGUEZ Y CONSUELO HERNANDEZ RAMIREZ DE ESCALONA, promueven INFORMACION AD-PERPETUAM, respecto del predio urbano sin construcción denominado "ACHICHILCO PRIMERO", ubicado en el pueblo de Reyes Acozac, del Municipio de Tecamac, de este Distrito de Otumba, México, con superficie de 198.00 M2., y los siguientes linderos: NORTE, 19.80 mts., con Escalona Hernández Job; SUR, 21.60 mts., con Juan Manuel Escalona Hernández, Juan Escalona Rodríguez y Consuelo Hernández Ramírez de Escalona; ORIENTE, 9.00 mts., con Calle San Angel; y PONIENTE, 9.30 mts., con Eraldo Escalona.

Se expide el presente Edicto para su publicación por tres veces de 3 en 3 días en la GACETA DEL GOBIERNO DEL ESTADO y en el periódico de mayor circulación que se editan en la Ciudad de Toluca, México, a los diecisiete días de septiembre de mil novecientos ochenta.-DOY FE.-

EL SECRETARIO DEL JUZGADO.

C. SOTERO ITURBE SANCHEZ.

4972.—18. 23 y 25 Oct.

JUZGADO DE PRIMERA INSTANCIA

DISTRITO DE OTUMBA

EDICTO

FERNANDO GONZALEZ DOMINGUEZ, promueve INFORMACION AD-PERPETUAM respecto del predio urbano con casa habitación en él construída denominada "AMELCO", ubicado en el Municipio de Tecamac, de este Distrito de Otumba, México, con superficie de 31,777.08 M2., y los siguientes linderos: NORTE, 265.40 mts., con Emilia Pineda y Fabian Solano; SUR, en dos lados de izquierda a derecha, el primero de 82.20 mts., con Juliana Villameva, y el segundo de 165.60 mts., con Callejón; ORIENTE, en dos lados de norte a sur, el primero de 74.60 mts., con Callejón, y el segundo de 49.50 mts., con Juliana Villameva; y PONIENTE, 181.80 mts., con Calle Dieciséis de Septiembre. Ocupando la construcción una superficie de 528.90 M2.

Se expide el presente Edicto para su publicación por tres veces de 3 en 3 días en la GACETA DEL GOBIERNO DEL ESTADO y en el periódico de mayor circulación que se editan en la Ciudad de Toluca, México, a los diecisiete días de septiembre de mil novecientos ochenta.-DOY FE.-

EL SECRETARIO DEL JUZGADO.

C. SOTERO ITURBE SANCHEZ.


4975.—18. 23 y 25 Oct.

REGISTRO PUBLICO DE LA PROPIEDAD

DISTRITO DE TOLUCA

EDICTO

FELIPE LARA JIMENEZ promueve Inmatriculación Administrativa de un predio ubicado en la falda del Cerro de la Teresona denominado "La Rinconada", perteneciente a este Distrito: NORTE: 33.90 metros con camino que da servicio a los vecinos de la mina; SUR: 39.00 metros con Delfina Hernández; ORIENTE: -- 16.60 metros con Cruz Hernández; PONIENTE: 14.50 metros con Delfina Hernández. Con superficie de Un mil ciento veintiseis metros treinta decímetros cuadrados. Para su publicación Gaceta del Gobierno y en otro periódico por tres veces de tres en tres días, haciéndose saber a quienes se crean con derecho -- comparezcan a deducirlo. Toluca, Méx., a catorce de octubre de mil novecientos ochenta.- Doy fé. El Registrador, Lic. Acadio Estrada García.- Rúbrica.



4903.—18, 23 y 25 Oct.

JUZGADO DE PRIMERA INSTANCIA


DISTRITO DE TEXCOCO

EDICTO

ROBERTO CASTELLANO TORRES, promueve Diligencias de Información de Dominio, de una Fracción del terreno denominado "CHILANCO", ubicado en el pueblo de Centecostés, municipio y Distrito Judicial de Texcoco, México, cuyas medidas y colindancias son: AL NORTE, 10.22 Metros, con Sacola; AL SUR: 10.22 Metros, con ANASTACIO SANCOS y CALLEJÓN; AL ORIENTE, 18.70 metros, con Rosalfo Castellano Torres; AL PONIENTE, 18.70 metros, con Benito Herrera.

Para su publicación en los periódicos y otros consecutivos, de tres en tres días en la Gaceta del Gobierno y el Noticiero de Toluca, editados en Toluca, México, a los veintidós días del mes de octubre de mil novecientos ochenta y tres.

EL TERCER SECRETARIO DEL JUZGADO.



LIC. FELIPE GALVEZ GOMEZ.

4906.—18, 23 y 25 Oct.

JUZGADO DE PRIMERA INSTANCIA

DISTRITO DE CUAUTILAN

EDICTO


JURANA CALZADA DELGADILLO, promueve bajo el exp. núm. 678/77, diligencias de INFORMACION DE DOMINIO, respecto de un terreno de común repartimiento ubicado en el Barrio de Santa Cruz, Teoloyucan, Méx., que mide y linda:

AL NORTE 55.00 Mts., conzanja regadora y camino público; AL SUR EN -- 55.00 Mts., conzanja regadora pública; AL ORIENTE 63.00 Mts., con terreno propiedad de Angel Enciso; AL PONIENTE 64.00 Mts. conzanja regadora pública, superficie de 3,492.56 M2.

Para su publicación por tres veces de tres en tres días en los periódicos GACETA DE GOBIERNO y EL NOTICIERO, que se editan en la Ciudad de Toluca y Valle de México, respectivamente, y para que comparezcan a deducir sus derechos los que se crean con uno mejor y se expiden al primer día del mes de octubre de mil novecientos setenta y nueve.

EL SEGUNDO SECRETARIO.

MANUEL LUIS LARA ANGEL.



4942.—18, 23 y 25 Oct.

JUZGADO MIXTO DE PRIMERA INSTANCIA

DISTRITO DE TENANGO DEL VALLE

EDICTO

EXPEDIENTE NUM. 633/80-Roberto Alvarez González promueve Diligencias de Información ad Perpetuum respecto de un terreno con construcción en el paraje "Agua Blanca", municipio de Capulhuac, Méx., que mide y linda: Norte 109.00 metros con César García Guzmán; Sur 109.00 metros con Claudio Gil; -- Oriente 13.00 metros con Camino y Poniente 13.00 metros con -- Jesús Arellano.

Para su publicación por tres veces de tres en tres días en "GACETA DEL GOBIERNO" y "El Noticiero", que se editan en Toluca, Méx., para conocimiento de terceros.

EL SECRETARIO DEL JUZGADO.

LIC. FERRERÍA ANDRÉS GARRALAL.

4935.—18, 23 y 25 Oct.

JUZGADO MIXTO DE PRIMERA INSTANCIA

DISTRITO DE JILOTEPEC

EDICTO

HECTOR RIVERA BARRILL, promueve en este Juzgado Diligencias de Información de Dominio, respecto a un terreno que se encuentra ubicado en -- San Jerónimo Zatepec, Municipio de Villa del Carbon, de este Distrito, -- que mide y linda: NOROESTE: 83.00, con Manuel Manilla; SURESTE 57.00 Mts. -- con Ricardo Rodríguez; NOROESTE: 196.00 Mts. con doctor Hector Rivera Barrill; SURESTE: 190.00 Mts. con un camino.

Se expide el presente para ser publicado por tres veces consecutivas de tres en tres días periódicos Gaceta del Gobierno y El Noticiero de Toluca, editados en Toluca, México, efectos artículo 2898 del Código Civil vigente en el Estado.- Jilotepec, Méx., a 20 de septiembre de mil novecientos ochenta.- Doy Fé.

EL SECRETARIO DEL JUZGADO.

J. GUADALUPE FLORENCIA VALENCIA.

4937.— 18, 23 y 25 Oct.

JUZGADO MIXTO DE PRIMERA INSTANCIA

DISTRITO DE LERMA

EDICTO


SERGIO ACOSTA MADRO.- EXP.- 411/980.- promueve INFORMACION DE DOMINIO, fin de acreditar posesión dice tener, más de diez años sobre un terreno ubicado en la carretera Amomolulco Ocoyoacac en Santa María Ocoyoacac, Méx. con las siguientes medidas y colindancias: -- Norte 45.00 Mts con GUADALUPE QUIÑONES RIVERA, Sur 32.00 Mts con -- carretera Amomolulco Ocoyoacac, Oriente 12.00, 35.00 y 26.50 Mts. -- con Callejón; Poniente 12.00, 32.00 y 33.50 Mts con herederos de -- Manuel Cerón.

Para su publicación, por tres veces, de tres en tres días en los periódicos "GACETA DE GOBIERNO" y EL NOTICIERO editados en Ciudad de Toluca, Méx; términos del artículo 2898 Código Civil.

Lerma Méx., a 9 de octubre de 1980

EL SECRETARIO DE ACUERDOS DEL JUZGADO

C. DAVID HERRERA BERRIGUERA.



4912.—18, 23 y 25 Oct

JUZGADO MIXTO DE PRIMERA INSTANCIA
DISTRITO DE TEMASCALTEPEC
EDICTO

MODESTA RODRIGUEZ SUAREZ, por medio de su apoderado legal, licenciado Pedro Macedo Ortega, promueve diligencias de Información de Dominio, expediente número exp. Num. 199/980, efecto acreditar posesión dice tener respecto terreno ubicado San Simón municipio Tlaxiaco de este Distrito, cuyas medidas y colindancias son: NORTE, 791.00 Mts. con pueblo San José la Laguna; SUR en dos líneas 324.00 Mts., con Santos Martínez; ORIENTE, en dos líneas 500.00 Mts. y 708.00 Mts., con Isidora Escobar, para su publicación por tres veces consecutivas de tres en tres días en Gaceta de Gobierno del Estado y una de mayor circulación editarse ciudad Toluca, México, cumplimiento artículo 2598 Código Civil, Temascaltepec, México, e 27 de Septiembre de 1980. Doy fé.



C. SECRETARIO.
F. J. VICENTE LUCILIO GARCIA.

Handwritten signature of F. J. Vicente Lucilio Garcia.

4987—21. 25 y 28 Oct.

JUZGADO MIXTO DE PRIMERA INSTANCIA
DISTRITO DE IXTLAHUACA
EDICTO

JUANA GONZALEZ GARCIA, bajo el expediente 318/900, promueve diligencias de Información de Dominio, fin acreditar posesión y propiedad dice tener desde hace más de cinco años, sobre un terreno con casucha ubicado en la cabecera Municipal de San Felipe del Progreso, en este Distrito, el cual mide y linda al NORTE 11.15 Mts. con Carretera que va a Florio María, SUR 11.15 Mts. con Mateo Faustino; ORIENTE 14.75 Mts. con Roberto Salgado; PONIENTE 13.50 Mts. con Francisco Pacheco, M. teniendo una superficie aproximada de 162.00 Mts. Cuadrados, y la superficie construida de 20.00 Mts. Cuadrados; expido el presente para su publicación por tres veces de tres en tres días en los periódicos Gaceta de Gobierno del Estado y el Noticiero, editarse en Toluca, Méx., en cumplimiento al artículo 2598 del Código Civil en vigor, a los nueve días del mes de septiembre de mil novecientos ochenta. Doy fé.

EL SECRETARIO.

LIC. J. TRINIDAD FANTOJA ALVA.

4989—21. 25 y 28 Oct.

JUZGADO DE PRIMERA INSTANCIA
DISTRITO DE EL ORO
EDICTO

VICTOR MARTINEZ SUAREZ, bajo el expediente número 141/80 promueve diligencias de información de dominio para acreditar la posesión que dice tener desde hace más de cinco años a título de propietario de un terreno que se encuentra ubicado en Tecocac Municipio de Atlacomulco México, perteneciente a éste Distrito Judicial con las siguientes medidas y colindancias: al norte en 56.40 mts., con Refugio Hernández; al sur en 54.00 mts., con camino real; por el oriente varias medidas 12.40 14.00, 22.00 y 13.00 mts., con escuela; por el poniente 65.00 mts., con Modesto Becerril, con una superficie total de 3,488.64 M2. Expido el presente para su publicación por tres veces de tres en tres días en los periódicos Gaceta de Gobierno del Estado y otro de mayor circulación editarse en Toluca Méx., llamando por éste conducto a todo interesado en dicho inmueble, comparezco a éste H. Juzgado, y lo haga valer conforme a derecho, a los treinta y un días de julio de mil novecientos ochenta. Doy fé.

rezca a éste H. Juzgado y lo haga valer conforme a derecho. A los treinta y un días del mes de julio de mil novecientos ochenta. Doy fé.



C. SECRETARIO.

Handwritten signature of the secretary.

4990—21. 25 y 28 Oct.

JUZGADO DE PRIMERA INSTANCIA
DISTRITO DE EL ORO
EDICTO

VICTOR MARTINEZ SUAREZ, bajo el expediente número 142/80 promueve diligencias de información de dominio para acreditar la posesión que dice tener desde hace más de cinco años a título de propietario del terreno que se ubica en Tecocac, perteneciente al Municipio de Atlacomulco, de éste Distrito Judicial, con las siguientes medidas y colindancias: al norte en 150.00 con callejón vecinal Tecocac al sur en 142.00 mts., con callejón vecinal; al oriente en 31.00, 26.00, y 68.00 con Felipe Flores y Cenovio Monroy y al poniente en 115.00 mts., con Buenaventura Gómez, con una superficie total de 01-72-28 has. Expido el presente para su publicación por tres veces de tres en tres días en los periódicos Gaceta de Gobierno del Estado y otro de mayor circulación, editarse en Toluca México, llamando por éste conducto a todo interesado en dicho inmueble, comparezco a éste H. Juzgado, y lo haga valer conforme a derecho, a los treinta y un días de julio de mil novecientos ochenta. Doy fé.

C. SECRETARIO.

Handwritten signature of the secretary.

4991—21. 25 y 28 Oct.

JUZGADO DE PRIMERA INSTANCIA
DISTRITO DE EL ORO
EDICTO

VICTOR MARTINEZ SUAREZ, bajo el expediente número 139/80 promueve diligencias de información de dominio para acreditar la posesión que dice tener desde hace más de cinco años a título de propietario de un terreno que se encuentra ubicado en Tecocac Municipio de Atlacomulco México, perteneciente a éste Distrito Judicial con las siguientes medidas y colindancias: al norte en 37.00 Mts., con J. Refugio Sánchez y Alberto Blas H., al sur en 34.92 mts., con camino real; por el oriente en 20.00 mts., con Modesto Becerril; y al --

poniente en 19.30 mts., con Rosalfo de la Cruz, con una superficie total de 711.40 M2. Expido el presente para su publicación por tres veces de tres en tres días en los periódicos Gaceta de Gobierno del Estado de México y otro de mayor circulación, editándose en Toluca Méx., llamando por este conducto a todo interesado en dicho inmueble, comparezco a este H. Juzgado y lo haga valer conforme a derecho a los treinta y un días del mes de julio de mil novecientos ochenta Doy fé.



C. SECRETARIO.

4992.—21. 25 y 28 Oct

JUZGADO DE PRIMERA INSTANCIA
DISTRITO DE EL ORO
EDICTO

VICTOR MARTINEZ SUAREZ, bajo el expediente número 140/80 promueve diligencias de información de dominio para acreditar la posesión que dice tener desde hace más de cinco años a título de propietario de un terreno que se encuentra ubicada en Tecoac Municipio de Atlacomulco México, perteneciente a este Distrito Judicial, con las siguientes medidas y colindancias: al norte en 48.00, 50.00, 22.00, y 33.00 mts., con Luis Durán Escobar; Abraham Suárez, Eliseo Cárdenas, Juana Cid Luis Durán, Jose María Hernández, y Melitón Cid; al sur en 9.00, 10.00, 8.00, 43.00, y 54.00 con Glicerio, Cárdenas y Calle, Luis Durán y José María Hernández; al oriente en 21.00, 15.00, 38.00, 24.00, y 38.00 con Abraham Suárez, Glicerio Cárdenas, Juana Cid, Luis Durán y José María Hernández, Melitón Cid; al poniente en 5.00, 10.00, 9.00, y 68.00, mts., con Glicerio Cárdenas con una superficie total de 5,683.00 M2. Expido el presente para su publicación por tres veces de tres en tres días en los periódicos Gaceta del Gobierno y otro de mayor circulación, editándose en Toluca México, llamando por este conducto a todo interesado en dicho inmueble, comparezco a este H. Juzgado, y lo haga valer conforme a derecho, a los treinta y un días del mes de julio de mil novecientos ochenta. Doy fé.



EL C. SECRETARIO.

4993.—21. 25 y 28 Oct

JUZGADO TERCERO DE LO CIVIL
DISTRITO DE TOLUCA
EDICTO

Expediente No. 853/80.
Segunda Secretaría.

AUGUSTO TELLEZ RUIZ, promueve por su propio derecho Diligencias de Información de Dominio sobre la casa ubicada en Calle Reforzos No. 3, de la población de Temoaya, México, y tiene las siguientes medidas y colindancias: AL NORTE En una línea de oriente a poniente 34.74 mts, con propiedades de Vicente Arzate Fabala; AL PONIENTE En una línea de norte a sur 22.30 mts. con calle Reforzos; AL SUR en una línea de Oriente a Poniente 7.34 mts. en otra línea de sur a noreste 18.45 mts. y en otra línea más de noreste a este 18.69 mts. con propiedad de la primera línea con Agustín Quiró, y en otras dos líneas con el caño regulador y al oriente en una línea del sur a norte que cierra el perímetro 7.25 con propiedad de Ciró Domínguez. Publíquese por tres veces de tres en tres días, en el Periódico Gaceta de Gobierno del Estado y en otro periódico Local de los de mayor circulación. Toluca, México, a 9 de octubre de 1980.- Doy fé.

EL C. SECRETARIO
P.J. NAPOLEÓN HUERTA ALPIZAR.

4994.—21. 25 y 28 Oct

JUZGADO MIXTO DE PRIMERA INSTANCIA
DISTRITO DE JILOTEPEC
EDICTO

AMELIA REAL DE CAMBEROS Y PEDRO CESAR CAMBEROS JIMENEZ, promueven en este Juzgado Diligencias de Información Ad-perpetuum, respecto inmueble ubicado en la Calle de Mariano Abasco, perteneciente al Municipio de Polotitlan, de este Distrito que mide y linda: NORTE: 16.80 Mts. Con Calle Mariano Abasco; SUR: En tres líneas 6.73, 2.13, y 10.07 Mts. Con la señora Aurora Marquez; ORIENTE: 16.31 Mts. Con Aurora Marquez; PONIENTE: 18.44 Mts. Con Constantino Osorio, dicho inmueble tiene una superficie aproximada de Doscientos ochenta y ocho metros con treinta y cuatro centímetros cuadrados. Se dio entrada promoción y se ordenó expedición de edictos para su publicación por tres veces consecutivas de tres en tres días periódicos Gaceta del Gobierno y El Noticiero de Toluca, editados Toluca, Méx., efectos artículo 2898 Código Civil vigente en el Estado.- Jilotepec, Méx., a 8 de octubre de mil novecientos ochenta.- Doy fé.

EL SECRETARIO DEL JUZGADO

J. GUADALUPE FLORENCIO VALENCIA.

5001.—21. 25 y 28 Oct

JUZGADO MIXTO DE PRIMERA INSTANCIA
DISTRITO DE JILOTEPEC
EDICTO

ANTONIO NOGUEZ BECERRIL, promueve en este Juzgado diligencias de Información Ad-perpetuum, sobre un inmueble ubicado en la Población de San Pablo Huantepec, perteneciente a este Municipio y Distrito que mide y linda: NORTE: 167.80 Mts. Con Eulogio García; SUR: 137.45 Mts. Con Primitivo Hernández; ORIENTE: 111.50 Mts. Con Cecilia García y Maximino G.; PONIENTE: 157.90 Mts. Con Leopoldo Ramírez, se pagan contribuciones en la Administración de Rentas de esta Ciudad, a nombre de Manuel García Hernández, con número de cuenta 2001-R. Se dio entrada promoción y se ordenó publicación de edictos por tres veces consecutivas de tres en tres días periódicos Gaceta del Gobierno y El Noticiero de Toluca, editados Toluca, Méx., efectos artículo 2898 Código Civil vigente en el Estado.- Jilotepec, Méx., a 8 de octubre de 1980.- Doy fé.

EL SECRETARIO DEL JUZGADO

J. GUADALUPE FLORENCIO VALENCIA.

5002.—21. 25 y 28 Oct

JUZGADO DE PRIMERA INSTANCIA
DISTRITO DE CUAUTITLAN

PORFIRO DIAZ CORTES, promueve bajo el expediente número 897/80 diligencias de Información Ad-perpetuum, respecto de dos terrenos de común repartimiento denominados "CANDELAPA" y "ARENAL O CALICANTO" que se encuentran ubicados en el barrio de Belén del Municipio de Tultitlán, Estado de México que mide y linda.

"CANDELAPA"

AL NORTE 56.80 mts. antes con Anastasio Cortés y hoy con calle sin nombre; AL SUR 59.49 mts. antes con Juan Marin y hoy con Raymundo Martínez Juárez; AL ORIENTE 54.10 mts. antes con Guadalupe Díaz (correcto) y hoy con Candelario Díaz y Manuel Piedras Cañamares; AL PONIENTE 61.00 mts. antes con Alberto Benavides (correcto) y hoy con calle Manuel Acuña, teniendo una superficie de 3,327.08 mts. cuadrados.

"ARENAL O CALICANTO"

AL NORTE 40.80 mts. antes con Casimiro Benavides y hoy con Felipe Díaz Moreno; AL SUR en línea curva 50.50 mts. antes con Antonio Islas y hoy con Josefát Sandoval; AL ORIENTE 123.00 mts. antes con zanja y hoy con la prolongación de la Avenida Manuel Acuña; AL PONIENTE 135.00 mts. antes con Policarpo Reyes y hoy con Donaciano Reyes Villamora, con Antonio Sánchez y con sucesión de Nicandro Cortés. Teniendo una superficie de 5,814.35 mts. cuadrados.

Para su publicación por tres veces de tres en tres días en los periódicos "Gaceta del Gobierno del Estado" y El Noticiero, que se editan en la ciudad de Toluca y Valle de México, respectivamente así como en los estrados de este Juzgado y lugar de ubicación del predio y para que comparezcan a deducir sus derechos los que se crean con uno mejor y se expiden a los diez días del mes de septiembre de mil novecientos ochenta. El C. Primer Secretario, Lic. Ruggiero Olivera Campirán.—Rúbrica.

5008.—21, 25 y 28 Oct.

JUZGADO DE PRIMERA INSTANCIA

DISTRITO DE CHALCO

EDICTO

EXPEDIENTE 777/80. JOVITA GALICIA LIVERA, promueve Información Ad-Perpetuum, sitio con construcción denominada "SAN MARTIN", ubicado en Avenida Cuauhtémoc 16, población de Ozumba, México, mide y linda: NORTE, 38.40 metros con Porfirio Pérez Galicia; SUR, 38.40 metros con Ricardo Suárez; ORIENTE, 12.21 metros con Graciano Martínez Andrade; PONIENTE, 9.52 metros con calle de su ubicación o sea Cuauhtémoc.— Construcción 40.00 metros cuadrados.-----

PUBLIQUESE POR TRES VECES CONSECUTIVAS DE TRES EN TRES DIAS EN LA GACETA DEL GOBIERNO DEL ESTADO Y EN UN PERIODICO DE MAYOR CIRCULACION DE LA CIUDAD DE TOLUCA, MEXICO. CHALCO, MEXICO, DIECISEIS DE OCTUBRE DE MIL NOVECIENTOS OCHENTA.— DOY FE.-----

EL C. PRIMER SECRETARIO DE ACUERDOS.

FRANCISCO NAVA PICHARDO.

5034.—21, 25 y 28 Oct.

JUZGADO DE PRIMERA INSTANCIA

DISTRITO DE CHALCO

EDICTO

EXPEDIENTE 799/80. RANULFO RAMOS MOYSEN, promueve Información Ad-Perpetuum, del sitio denominado "CHILPA", ubicado en Avenida del Rosario Núm.51, Municipio Amecameca, México, mide y linda: NORTE, 12.10 metros con Ave. Rosario o sea calle de su ubicación; SUR, 12.10 metros con Severiano Ponce; ORIENTE, 45.60 metros con Sac.de Agustín Ramos; PONIENTE, 45.60 metros con Agustín Rodríguez.-----

PUBLIQUESE POR TRES VECES CONSECUTIVAS DE TRES EN TRES DIAS EN LA GACETA DEL GOBIERNO DEL ESTADO Y EN OTRO PERIODICO DE MAYOR CIRCULACION EN LA CIUDAD DE TOLUCA MEXICO.— CHALCO, MEXICO, A DIECISEIS DE OCTUBRE DE MIL NOVECIENTOS OCHENTA.— DOY FE.-----

EL C. PRIMER SECRETARIO DE ACOS.

FRANCISCO NAVA PICHARDO.

5035.—21, 25 y 28 Oct.

JUZGADO SEGUNDO DE LO CIVIL

DISTRITO DE TOLUCA

EDICTO

PABLO ALAMO ROMERO, promueve Información de Dominio Exp. No.1528/980 de un terreno en el cual está construida una casa de adobe ubicada en el poblado de San Mateo Otzomatitlán, Méx. Con superficie de 3280.00 M2.— NORTE 34.80 Mts. con Lorenzo Meléndez; SUR 34.80 Mts. con Pedro Alamo; ORIENTE 135.00 Mts. con Dionisio Hernández y AL PONIENTE 135.00 Mts. con Herlinda Alamo, para su publicación Gaceta de Gobierno y otro periódico de mayor circulación en esta Ciudad por tres veces de tres en tres días con el objeto de que si alguna persona se cree con derecho sobre el inmueble lo deduzca en términos de Ley.— Toluca, Méx., a 15 de Octubre de 1980.— DOY FE.-----

EL SECRETARIO.

C. E. CAROLINO CAMACHO CONTRERAS.

5036.—21, 25 y 28 Oct.

JUZGADO DE PRIMERA INSTANCIA

DISTRITO DE TENANCINGO

EDICTO

HERMELINDA MORENO AVILA DE PEREZ, promueve diligencias Información de Dominio, fin acreditar la posesión que dice tener respecto de un inmueble ubicado en la calle de Hidalguín número en la jurisdicción de Chalma, Mpio. de Ocuilán de Arteaga, México, con las siguientes medidas y colindancias: NORTE 24.10 mts. con Serafín Pastrana; SUR dos líneas la primera de 49.75 mts. con Eva Lara, la segunda de 6.65 mts. con Aurelio ORIENTE 56.10 mts. con Jesús Peralta y Juvencio Lopez; NOR OESTE en tres líneas de 17.10 mts., 35.80 mts. y 6.90 con carretera Chalma, Malinalca, dando una línea casi curva, con una superficie de 2,401.46 M2.

Cumplimiento artículo 2898 Código Civil, para su publicación por tres veces de tres en tres días en la Gaceta de Gobierno del Estado y en otro periódico local de mayor circulación, editarse Toluca, México, Tenancingo, México, a 10 de octubre de mil novecientos ochenta.—DOY FE. C. Secretario Civil, P.J.J. Ascención Mendoza Pineda.—Rúbrica.

4986 21, 25 y 28 Oct.



GOBIERNO DEL ESTADO DE MEXICO



DR. JORGE JIMENEZ CANTU.
Gobernador Constitucional del Estado.

C.P. JUAN MONROY PEREZ.
Secretario General de Gobierno.

LIC. ENRIQUE DIAZ NAVA.
Oficial Mayor de Gobierno.

CAP. GUILLERMO LACY LOPEZ,
Secretario Particular del C. Gobernador.

ING. JORGE OCAMPO ALVAREZ DEL CASTILLO.
Coordinador de Obras Públicas

LIC. CARLOS CURI ASSAD,
Procurador General de Justicia.

ING. SALVADOR SANCHEZ, COLIN,
Director de Agricultura y Ganadería.

LIC. ROMAN FERRAT SOLA,
Director General de Hacienda.

LIC. ENRIQUE CARBAJAL ROBLES,
Director de Adquisiciones y Servicios.

C. P. EDILBERTO PEÑALOZA ARRIAGA,
Contralor.

LIC. JOSE RAMON ALBARRAN MORA,
Director de Promoción Industrial, Comercial y Artesanal.

LIC. RODOLFO DE LA O. OCHOA,
Director de Gobernación.

LIC. MARIO COLIN SANCHEZ,
Director del Patrimonio Cultural.

LIC. JUAN MANUEL MENDOZA CHAVEZ,
Director del Registro Público de la Propiedad.

C. JUAN DOMINGUEZ GARCIA,
Director de la Cultura Física y Recreación.

LIC. ENRIQUE MEDINA BOBADILLA,
Director Jurídico y Consultivo.

ING. FEDERICO DELGADO PASTOR,
Director de Aprovechamientos Hidráulicos

LIC. MACLOVIO CASTORENA Y BRINGAS,
Director del Trabajo y Previsión Social.

CORL. FELIX HERNANDEZ JAIMES,
Director de Seguridad Pública y Tránsito.

LIC. MARGARITO LANDA CASTRO,
Jefe del Departamento de Personal.

ING. HUMBERTO CORREA GONZALEZ,
Director de Comunicaciones y Obras Públicas.

L. A. E. JUAN RODRIGUEZ PLATT,
Jefe del Departamento de Organización, Sistemas y Correspondencia.

PROFR. SIXTO NOGUEZ ESTRADA,
Director de Educación Pública.

PROFR. ALFONSO SOLLEIRO LANDA,
Director de Prensa y Relaciones Públicas.

LIC. ALFONSO GARCIA GARCIA,
Director de Turismo.

LIC. JOSE R. SANTANA DIAZ,
Jefe del Departamento de Estadística y Estudios Económicos.

ING. GONZALO GONZALEZ GABALDON,
Director Promotor del Mejoramiento del Ambiente y Servicio Social Voluntario.

PROFR. LEOPOLDO SARMIENTO REA,
Jefe del Departamento de Archivo y Periódico Oficial

SECTOR DESCENTRALIZADO

SRA. LUISA ISABEL CAMPOS DE JIMENEZ CANTU,
Presidenta del Sistema para el Desarrollo Integral de la Familia en el Estado.

ING. SALVADOR SANCHEZ COLIN,
Coordinador de la Comisión para el Desarrollo Agrícola y Ganadero del Estado.

LIC. MARCO ANTONIO MORALES GOMEZ,
Director del Sistema para el Desarrollo Integral de la Familia en el Estado.

DR. MARIO C. OLIVERA GOMEZTAGLE,
Director General del Instituto de Seguridad Social de los Trabajadores al Servicio del Estado de México y Municipios.

ARQ. HUGO MAZA PADILLA,
Director del Instituto de Acción Urbana e Integración Social

ING. CACHO MACIAS CECENA,
Director General de Constructora del Estado de México.

ARQ. GERARDO LECHUGA GIL,
Director de la Casa de las Artesanías e Industrias Rurales.

ING. HUMBERTO ORTEGA CID DEL PRADO,
Director General de Protectora e Industrializadora de Bosques

ING. FEDERICO DELGADO PASTOR,
Director General de la Comisión Estatal de Agua y Saneamiento.

ING. FEDERICO DELGADO PASTOR,
Empresa para la prevención y control de la contaminación del agua en la Zona de Toluca, Lerma y el Corredor Industrial.

ARQ. LEONARDO LAZO MARGAIN,
Director General del Organismo Cuautitlán-Izcalli.