



PERIODICO OFICIAL DEL GOBIERNO CONSTITUCIONAL DEL ESTADO DE MEXICO



GACETA DEL GOBIERNO

CORRESPONDENCIA DE SEGUNDA CLASE.—REGISTRO DGC—NUM. 001 1021 CARACTERISTICAS 113282801

Tomo CXXXII Toluca de Lerdo, Méx., Jueves 17 de Diciembre de 1981 Núm. 73

SECCION SEGUNDA

PODER EJECUTIVO FEDERAL

SECRETARIA DE LA REFORMA AGRARIA

RESOLUCION sobre Primera Ampliación de Ejido, solicitada por vecinos del poblado denominado San Pedro Limón, ubicado en el Municipio de Tlatlaya, Méx. (Reg. 14076).

Al margen un sello con el Escudo Nacional, que dice: Estados Unidos Mexicanos.— Secretaría de la Reforma Agraria.

VISTO para resolver en definitiva el expediente relativo a la Primera Ampliación de Ejido, solicitada por vecinos del poblado denominado San Pedro Limón, ubicado en el Municipio de Tlatlaya, Estado de México; y

RESULTANDO PRIMERO.— Mediante escrito de fecha 6 de octubre de 1972, un grupo de campesinos radicados en el poblado de que se trata, solicitaron del C. Gobernador Constitucional del Estado de México, Primera Ampliación de Ejido, por no serles suficientes las tierras que actualmente poseen para satisfacer sus necesidades agrícolas. Turnada la solicitud a la Comisión Agraria Mixta en dicha Entidad Federativa, este organismo inició el expediente respectivo, publicándose la solicitud en el periódico oficial del Gobierno del Estado de México, de fecha 6 de diciembre de 1972, misma que surte efectos de notificación, dándose así cumplimiento a lo establecido por el artículo 275 de la Ley Federal de Reforma Agraria; la diligencia censal se llevó a cabo con los requisitos de Ley y arrojó un total de 24 campesinos ca-

pacitados en materia agraria, procediéndose a la ejecución de los trabajos técnicos e informativos de localización de predios afectables.

RESULTANDO SEGUNDO.— Terminados los trabajos mencionados en el resultando anterior, la Comisión Agraria Mixta en la citada Entidad Federativa, emitió su dictamen, el cual fue aprobado en sesión celebrada el 12 de marzo de 1980, y lo sometió a la consideración del C. Gobernador Constitucional del Estado de México, quien el 14 de marzo del mismo año, dictó su mandamiento en los siguientes términos: "...PRIMERO.— Es procedente la solicitud de Ampliación de Ejido presentada por un grupo de campesinos del poblado San Pedro Limón, Municipio de Tlatlaya, de esta Entidad Federativa, al comprobarse que el núcleo solicitante cuenta con más de 20 campesinos capacitados que carecen de tierras. SEGUNDO.— Es de concederse al poblado de referencia una superficie de 60-00-00 Has., de las cuales 50-00-00 Has., son de temporal laborable y 10-00-00 Has., de agostadero con un 50% laborable que se tomarán íntegramente del predio denominado Los Capires, propiedad del Banco Nacional de Crédito Agrícola, S. A., hoy Banco Nacional de Crédito Rural, S. A., y que fue puesto a disposición del Departamento de Asuntos Agrarios y Colonización, hoy Secretaría de la Reforma Agraria, para satisfacer las necesidades agrarias de esa zona, según acta de 9 de noviembre de 1972, dando así cumplimiento del Decreto Presidencial publicado en el "Diario Oficial" de la Federación el 30 de noviembre de 1971. TERCERO.—

SUMARIO:**SECCION SEGUNDA****PODER EJECUTIVO FEDERAL****SECRETARIA DE LA REFORMA AGRARIA**

RESOLUCION sobre Primera Ampliación de Ejido, solicitada por vecinos del poblado denominado San Pedro Limón, ubicado en el Municipio de Tlatlaya, Méx. (Reg. 14076).

AVISOS JUDICIALES 7193-Bis

tiene de la primera página

El total de la superficie que se concede, se destinará a la creación de una Unidad Colectiva Agrícola, en beneficio de los 24 campesinos capacitados que arrojó el censo general. . . Mandamiento gubernamental que se ejecutó en forma total y material el día 11 de junio de 1980, tal como obra debidamente en autos para su constancia.

RESULTANDO TERCERO.— Revisados los antecedentes y analizadas las constancias que obran en el expediente respectivo se llegó al conocimiento de lo siguiente: Por Resolución Presidencial de fecha 27 de octubre de 1948, publicada en el "Diario Oficial" de la Federación el 21 de enero de 1949, se concedió al poblado en estudio por concepto de Dotación de Tierras, con una superficie de 725-40-00 Has., de diversas cantidades habiéndose ejecutado dicha Resolución Presidencial en forma total y material el día 25 de noviembre de 1949. La Comisión Agraria Mixta en el Estado de México, en oficio número 349 de fecha 4 de marzo de 1977, comisionó al C. Artemio Aguilar R., a fin de que se trasladara al poblado de referencia y realizara los trabajos técnicos informativos a que se refieren las fracciones II y III del Artículo 286 de la Ley Federal de Reforma Agraria; dicho comisionado rindió su informe el 10 de marzo de 1980, en el que manifiesta lo siguiente:

Que dentro del radio de 7 kilómetros respecto al poblado gestor, únicamente se encuentran pequeñas propiedades que por su extensión y tipo de explotación no rebasan el límite fijado por la Ley de la Materia para la pequeña propiedad, siendo la única finca rústica susceptible de afectación la siguiente: Predio denominado Los Capires, que fue propiedad de la C. Elena González Vda. de Benítez, la cual pasó a ser propiedad del Banco Agrícola, S. A., quien lo puso a disposición del entonces Departamento de Asuntos Agrarios y Colonización hoy Secretaría de la Reforma Agraria, según acta levantada el 9 de noviembre de 1972, con una superficie de 60-00-00 Has., con un 40% laborable y un 60% de monte bajo, en cumplimiento al Decreto Presidencial publicado en el "Diario Oficial" de la Federación el 30 de noviembre de 1971, aclarando el comisionado que originalmente esta superficie era de 55-70-00 Has., las cuales entregó en posesión precaria en cumplimiento al oficio número 2374 de fecha 1o. de abril de 1977 girado por el C. Delegado del Ramo, con fecha 5 de abril de 1977, mismo que al efectuarse el levantamiento topográfico,

resultaron ser en realidad 60-00-00 Has., con un 40% laborables y un 60% de terrenos de monte bajo.

Con los elementos anteriores el Cuerpo Consultivo Agrario emitió su dictamen en los términos de Ley; y aprobó dicho dictamen en sesión celebrada el 27 de agosto de 1980, y

CONSIDERANDO PRIMERO.— Que el derecho del poblado peticionario para obtener la Primera Ampliación de su Ejido, ha quedado demostrado al comprobarse que en el mismo radican más de 10 capacitados que carecen de las tierras indispensables para satisfacer íntegramente sus necesidades agrarias; y las que las fueron concedidas por Dotación de Tierras, están totalmente aprovechadas, que tiene capacidad legal para ser beneficiada por la acción de Primera Ampliación de Ejido, solicitada de conformidad con lo dispuesto por los artículos 195, 196 aplicado a contrario sensu, 200 y 241 de la Ley Federal de Reforma Agraria, resultando de acuerdo con lo anterior 24 campesinos sujetos de derecho agrario, cuyos nombres son los siguientes: 1.— Pedro Segura, 2.— Agustín Anacleto, 3.— Román Rabadán, 4.— Bernardino Duarte, 5.— Crescenciano López, 6.— Lucio Vargas, 7.— Isidro Rabadán, 8.— Gabriel Martínez, 9.— Sebastián Rabadán, 10.— Héctor Rojas, 11.— Elispirio Litsmo, 12.— Ceferino Flores, 13.— Filogonio León, 14.— Aurelio Olascoaga, 15.— Roberto Rabadán, 16.— Humberto Reynoso, 17.— Félix Rabadán, 18.— Gregorio Dimas, 19.— Marciano García, 20.— Alejandrino Anacleto, 21.— Juan Anacleto, 22.— Luciano Rojas, 23.— Daniel Litsmo y 24.— Daniel Litsmo.

CONSIDERANDO SEGUNDO.— Que los terrenos afectables en este caso, son los que se señalan en el resultado tercero de la presente Resolución ya que del estudio practicado a los documentos que cobran en autos, así como del informe del comisionado ingeniero Artemio Aguilar Rogel, se colige que dentro del radio de 7 kilómetros, únicamente resulta afectable el predio denominado Los Capires, con una superficie de 60-00-00 Has., de temporal, el cual fue puesto a disposición del entonces Departamento de Asuntos Agrarios y Colonización, hoy Secretaría de la Reforma Agraria, en base al Decreto Presidencial publicado en el "Diario Oficial" de la Federación el 30 de noviembre de 1971 por el Banco Nacional de Crédito Agrícola, S. A., hoy Banco Nacional de Crédito Rural, S. A., inmueble que resulta afectable en términos del artículo 204 de la Ley Federal de Reforma Agraria, por ser esta superficie propiedad exclusiva de la Federación.

Por lo tanto y en razón de lo asentado anteriormente, resulta procedente conceder al poblado de referencia, por concepto de Primera Ampliación de Ejido una superficie total de 60-00-00 Has., de temporal, propiedad de la Nación, la cual se destinará para los usos colectivos de los 24 campesinos capacitados, reservándose 20-00-00 Has., para constituir la Unidad Agrícola Industrial para la Mujer conforme lo establece el artículo 104 de la Ley Federal de Reforma Agraria, debiéndose modificar en el presente caso, el mandamiento del C. Gobernador Constitucional del Estado de México dictado con fecha 14 de marzo de 1980, en cuanto se refiere a la distribución de la superficie que se concede.

Por lo expuesto y de acuerdo con el imperativo que al ejecutivo a mi cargo impone la Fracción X del artículo 27 Constitucional y con fundamento en los artículos 8o., 104, 204, 241, 286, 291, 292, 297, 304 y 305 de la Ley Federal de Reforma Agraria, se resuelve:

PRIMERO.- Se modifica en el presente caso, el mandamiento del C. Gobernador Constitucional del Estado de México, dictado con fecha 14 de marzo de 1980, en cuanto se refiere a la distribución de la superficie concedida.

SEGUNDO. Es procedente la acción de Primera Ampliación de Ejido promovida por los campesinos del poblado denominado San Pedro Limón, ubicado en el Municipio de Tlatlaya, Estado de México.

TERCERO.- Se concede al poblado de referencia por concepto de Primera Ampliación de Ejido una superficie total de 60-00-00 Has. (Sesenta hectáreas), de temporal ubicadas en el predio Los Capires, propiedad de la Federación, inmueble ubicado en el Municipio de Tlatlaya, Estado de México, superficie que se destina para los usos colectivos de los 24 campesinos, sujetos de derecho agrario que arrojó el censo, debiéndose reservar de dicha superficie 20-00-00 Has., de temporal para constituir la Unidad Agrícola Industrial para la Mujer.

La anterior superficie deberá ser localizada de acuerdo con el plano aprobado por la Secretaría de la Reforma Agraria y pasará a poder del poblado beneficiado con todas sus accesiones, usos, costumbres y servidumbres.

CUARTO.- Expídanse en su debida oportunidad a los 24 capacitados beneficiados con esta Resolución y a la Unidad Agrícola Industrial para la Mujer, los Certificados de Derechos Agrarios correspondientes.

QUINTO.- Al ejecutarse la presente Resolución deberán observarse las prescripciones contenidas en los artículos 262 y 263 de la Ley Federal de Reforma Agraria en vigor y en cuanto a la explotación y aprovechamiento de las tierras concedidas se estará a lo dispuesto por el artículo 138 del citado ordenamiento y a los Reglamentos sobre la Materia, instruyéndose ampliamente a los ejidatarios sobre sus obligaciones y derechos a este respecto.

SEXTO.- Publíquese en el "Diario Oficial" de la Federación y en el periódico oficial del Gobierno del Estado de México e inscribese en el Registro Agrario Nacional y en el Registro Público de la Propiedad correspondiente. la presente Resolución que concede Primera Ampliación Definitiva de Ejido a los vecinos solicitantes del poblado denominado San Pedro Limón, Municipio de Tlatlaya de la citada Entidad Federativa, para los efectos de Ley; notifíquese y ejecútese.

Dada en el Palacio del Poder Ejecutivo de la Unión, en México, Distrito Federal, a los trece días del mes de noviembre de mil novecientos ochenta. El Presidente Constitucional de los Estados Unidos Mexicanos, José López Portillo. Rúbrica. Cúmplase: El Secretario de la Reforma Agraria.

AVISOS JUDICIALES

JUZGADO DE PRIMERA INSTANCIA DISTRITO DE TEXCOCO

EDICTOS

EDICTO

EXP 914/81. FERNANDO ROMERO QUIJERO, promueve In- Formación de Cominio sobre el inmueble ubicado en SAN PEDRO LIMÓN, TEXCOCO, MEXICO, ... El C. Juez dio entrada a la promoción y ordenó su publicación en Gaceta de Gobierno y en el Periódico Oficial del Estado de México, por tres veces de tres en tres días. OCT FE. Texcoco, Méx., a 29 de Julio de 1981.



EL SECRETARIO

LIC. FELIPE GALVEZ GARCIA.

EDICTO

EXP 916/81. RAFAEL RAMOS QUIROZ, promueve In- Formación de Cominio sobre el inmueble ubicado en SAN PEDRO LIMÓN, TEXCOCO, MEXICO, ... El C. Juez dio entrada a la promoción y ordenó su publicación en Gaceta de Gobierno y en el Periódico Oficial del Estado de México, por tres veces de tres en tres días. OCT FE. Texcoco, Méx., a 29 de Julio de 1981.



EL SECRETARIO

LIC. FELIPE GALVEZ GARCIA.

EDICTO

EXP 918/81. SABINO RAMOS GARCIA, promueve In- Formación de Cominio sobre el inmueble ubicado en SAN PEDRO LIMÓN, TEXCOCO, MEXICO, ... El C. Juez dio entrada a la promoción y ordenó su publicación en Gaceta de Gobierno y en el Periódico Oficial del Estado de México, por tres veces de tres en tres días. OCT FE. Texcoco, Méx., a 29 de Julio de 1981.



EL SECRETARIO

LIC. FELIPE GALVEZ GARCIA.

EDICTO

EXP 919/81. IGNACIO SAMAGO EJAS., promueve in-
 Formación de Domicilio sobre el inmueble ubicado en OGOPULCO MUNICIPIO DE
OGOPULCO, TOLUCA, MEX., linderos y linderos: NORTE, 51.60 METROS CON ANGELO
 RAMIREZ. SUR, 53.60 METROS CON J. ISABEL RAMIREZ
 ORIENTE, 46.15 METROS CON CAMINO. ---
 y PONIENTE, 47.26 METROS CON ROBERTO ROSA
 LAGO. ---
 El C. Juez dió entrada a la promoción y ordenó
 su publicación en Gaceta de Gobierno y en el Periódico de MAYOR CIRCULA
 CION, de Toluca, Méx., por tres veces de tres en tres días. DOY FE. ---
 Toluca, Méx., a 28 de Julio de 1981.

EL SECRETARIO

LIC. FELIPE GÁLVEZ GONZÁLEZ.

EDICTO

EXP 917/81. MR. FLORENCIA ESTHER DE LA O MARTINEZ., promueve in-
 Formación de Domicilio sobre el inmueble ubicado en OGOPULCO MUNICIPIO DE
CHIANTLA, TEXCOCO, MEX., linderos y linderos: NORTE, 70.00 METROS CON FELIPE
 BUENDIA. SUR, 70.00 METROS CON PROSPERO JIBÉNNEZ.
 ORIENTE, 18.00 METROS CON JOSE LUIS MAR-
 TINEZ. y PONIENTE, 18.00 METROS CON CAMINO NA-
 CIONAL. ---
 El C. Juez dió entrada a la promoción y ordenó
 su publicación en Gaceta de Gobierno y en el Periódico de MAYOR CIRCULA
 CION, de Toluca, Méx., por tres veces de tres en tres días. DOY FE. ---
 Toluca, Méx., a 28 de Julio de 1981.

EL SECRETARIO

LIC. FELIPE GÁLVEZ GONZÁLEZ.

EDICTO

EXP 889/81. CELSO LABA SUAREZ., promueve in-
 Formación de Domicilio sobre el inmueble ubicado en LA PUBLIFICACION MUNI-
 CIPAL DE TEXCOCO, MEX., linderos y linderos: NORTE, 29.00 Mts. con ALFONSO
 AYALA. SUR, 22.00 Mts. con ROMANA BARRERA. ---
 ORIENTE, 22.00 Mts. con CAMINO. ---
 y PONIENTE, 21.00 Mts. con CARRETERA. ---
 El C. Juez dió entrada a la promoción y ordenó
 su publicación en Gaceta de Gobierno y en el Periódico de MAYOR CIRCULA
 CION, de Toluca, Méx., por tres veces de tres en tres días. DOY FE. ---
 Toluca, Méx., a 28 de Julio de 1981.

EL SECRETARIO

LIC. FELIPE GÁLVEZ GONZÁLEZ.

EDICTO

EXP 200/81. MELITON YARRANA FREYRE., promueve in-
 Formación de Domicilio sobre el inmueble ubicado en LA LOMA MUNICIPIO DE
TEPELALCATEPEC, TEXCOCO, MEX., linderos y linderos: NORTE, 35.00 Mts. con ALFONSO
 CAMBO GUSTIERREZ. SUR, 35.00 Mts. con CAMINO. ---
 ORIENTE, 28.75 Mts. con ALBERTO GARCÍA.
 y PONIENTE, 28.75 Mts. con CALLE. ---
 El C. Juez dió entrada a la promoción y ordenó
 su publicación en Gaceta de Gobierno y en el Periódico de MAYOR CIRCULA
 CION, de Toluca, Méx., por tres veces de tres en tres días. DOY FE. ---
 Toluca, Méx., a 28 de Julio de 1981.

EL SECRETARIO

LIC. FELIPE GÁLVEZ GONZÁLEZ.

EDICTO

EXP 887/81. GABINA GONZALO MARTINEZ., promueve in-
 Formación de Domicilio sobre el inmueble ubicado en LA LOMA MUNICIPIO DE
TEPELALCATEPEC, TEXCOCO, MEX., linderos y linderos: NORTE, 75.00 Mts. con GABRIEL
 CUC, de Toluca, Méx., SUR, 107.00 Mts. con MARIANO MORALES. ---
 ORIENTE, 75.00 Mts. con ALFREDO GARCÍA.
 y PONIENTE, ---
 El C. Juez dió entrada a la promoción y ordenó
 su publicación en Gaceta de Gobierno y en el Periódico de MAYOR CIRCULA
 CION, de Toluca, Méx., por tres veces de tres en tres días. DOY FE. ---
 Toluca, Méx., a 29 de Julio de 1981.

EL SECRETARIO

LIC. FELIPE GÁLVEZ GONZÁLEZ.

EDICTO

EXP 881/81. IGNACIO GONZÁLEZ GORDU., promueve in-
 Formación de Domicilio sobre el inmueble ubicado en CHICONGUAC, MUNICIPIO DE
DE TEXCOCO, MEXICO., linderos y linderos: NORTE, 21.00 Mts. con BURGOS
 y LIZBETH. SUR, 22.62 Mts. con CONSTANTINO ROSARIO
 ORIENTE, 18.20 Mts. con AGUSTIN SANCHEZ.
 y PONIENTE, 18.30 Mts. con Av. Huelgueta
 El C. Juez dió entrada a la promoción y ordenó
 su publicación en Gaceta de Gobierno y en el Periódico de MAYOR CIRCULA
 CION, de Toluca, Méx., por tres veces de tres en tres días. DOY FE. ---
 Toluca, Méx., a 29 de Julio de 1981.

EL SECRETARIO

LIC. FELIPE GÁLVEZ GONZÁLEZ.

EDICTO

EXP 932/981, JUAN RODRIGUEZ PONCE., promueve in-
formación de Domicilio sobre el inmueble ubicado en LA RESURRECCION - - -
TEACOCU, MEXICO. - - - - -; side y linderos: NORTE, 14.00 Mts. con S. S. de
FABRIL, 4.00 Mts. con CALLES, 21.70 Mts. con ESPERANZA BLANCA y
OLIVERA RODRIGUEZ. - - - - -; ORIENTE, 39.53 Mts. con CACARIA PRUDENC-
IA RODRIGUEZ y CALLEJO A. y PONIENTE, 6.00 Mts. con DELFINO LIMON-
MONTEZ y 27.40 Mts. con El C. Juez dió entrada a la promoción y ordenó
su publicación en Gaceta de Gobierno y en el Periódico de MAYOR CIRCULA-
CIÓN, de Toluca, por tres veces de tres en tres días. DOY FE. - - - - -
Teacocu, Méx., a 29 de Julio de 1981.

EL SECRETARIO

LIC. FELIPE GALVEZ GOMEZ.

EDICTO

EXP 931/981, JUAN RODRIGUEZ PONCE., promueve in-
formación de Domicilio sobre el inmueble ubicado en LA RESURRECCION - - -
TEACOCU, MEXICO. - - - - -; side y linderos: NORTE, 11.00 Mts. con CALLES
5 de FABRIL. - - - - -; SUR, 11.00 Mts. con DELFINO LIMON - - - - -
MENESES. - - - - -; ORIENTE, 24.35 Mts. con CALLEJO. - - - - -
El C. Juez dió entrada a la promoción y ordenó
su publicación en Gaceta de Gobierno y en el Periódico de MAYOR CIRCULA-
CIÓN, de Toluca, por tres veces de tres en tres días. DOY FE. - - - - -
Teacocu, Méx., a 29 de Julio de 1981.

EL SECRETARIO

LIC. FELIPE GALVEZ GOMEZ.

EDICTO

EXP 930/981, DELFINO LIMON MENESES., promueve in-
formación de Domicilio sobre el inmueble ubicado en LA RESURRECCION MUNI-
CIPAL DEL TEACOCO, MEX.; side y linderos: NORTE, 11.00 Mts. con PASCUAL
RODRIGUEZ PONCE. - - - - -; SUR, 11.00 Mts. con CRUZ RODRIGUEZ RO-
DRIGUEZ. - - - - -; ORIENTE, 9.00 Mts. con JUAN RODRIGUEZ - - - - -
PONCE y CALLEJO. - - - - -; y PONIENTE, 9.00 Mts. con ENRIQUE ROBERT-
QUEZ PONCE. - - - - -; El C. Juez dió entrada a la promoción y ordenó
su publicación en Gaceta de Gobierno y en el Periódico de MAYOR CIRCULA-
CIÓN, de Toluca, por tres veces de tres en tres días. DOY FE. - - - - -
Teacocu, Méx., a 26 de Julio de 1981.

EL SECRETARIO

LIC. FELIPE GALVEZ GOMEZ.

EDICTO

EXP 927/981, IRINEO MARIJILLA FLORES., promueve in-
formación de Domicilio sobre el inmueble ubicado en SAN MIGUEL ILLIXPAN.
TEACOCO, MEXICO. - - - - -; side y linderos: NORTE, 15.00 Mts. con PEDRO
ALMAZAN MARTINEZ. - - - - -; SUR, 11.75 Mts. con CAMINO. - - - - -
ORIENTE, 36.65 Mts. con CRUZ SEGURA. - - - - -
MARIJILLA DAVILA. - - - - -; y PONIENTE, 29.50 Mts. con CAMINO. - - - - -
El C. Juez dió entrada a la promoción y ordenó
su publicación en Gaceta de Gobierno y en el Periódico de MAYOR CIRCULA-
CIÓN, de Toluca, por tres veces de tres en tres días. DOY FE. - - - - -
Teacocu, Méx., a 28 de Julio de 1981.

EL SECRETARIO

LIC. FELIPE GALVEZ GOMEZ.

EDICTO

EXP 910/981, ORBUIDA BUENDIA DE RODRIGUEZ., promueve in-
formación de Domicilio sobre el inmueble ubicado en OCCUPULCO MUNICIPIO
CHIAUTLA DIST. DE TEACOCO; side y linderos: NORTE, 32.00 Mts. con LEOPOL-
DO ROJAS. - - - - -; SUR, 22.00 Mts. con ALFONSO CALINCO - - - - -
CARDENAS. - - - - -; ORIENTE, 33.00 Mts. con RAFAEL AGUIAR-
TE LA O. - - - - -; y PONIENTE, 33.00 Mts. con PAULA BUENDIA
SANCHEZ y CALLEJO. - - - - -; El C. Juez dió entrada a la promoción y ordenó
su publicación en Gaceta de Gobierno y en el Periódico de MAYOR CIRCULA-
CIÓN, de Toluca, por tres veces de tres en tres días. DOY FE. - - - - -
Teacocu, Méx., a 29 de Julio de 1981.

EL SECRETARIO

LIC. FELIPE GALVEZ GOMEZ.

EXP 925/981, ALFONSO MONROY AGUILAR., promueve in-
formación de Domicilio sobre el inmueble ubicado en SAN LUCAS HOYERMANCAN.
Teacocu, México - - - - -; side y linderos: NORTE, 25.00 Mts. con FELIX A.
24.35 con FLORENTINO M. - - - - -; SUR, 19.10 con GREGORIO PRADO. - - - - -
ORIENTE, 20.75 metros con SANTIAGO M. y
3.10 metros con FLORENTINO BUENDIA, 29.30 con MONTEJO GARCIA. - - - - -
El C. Juez dió entrada a la promoción y ordenó
su publicación en Gaceta de Gobierno y en el Periódico de MAYOR CIRCULA-
CIÓN, de Toluca, por tres veces de tres en tres días. DOY FE. - - - - -
Teacocu, Méx., a 28 de Julio de 1981.

EL SECRETARIO

LIC. FELIPE GALVEZ GOMEZ.

E D I C T O

EXP 929/981, PRISCILIANA MARTINEZ HERNANDEZ., promueve in-
 Formación de Distrito sobre el inmueble ubicado en SAN JOAQUIN COAPANGO.
Texcoco, México. --- lado y línea: NORTE, 99.90 METROS CON ---
SILVESTRE HERNANDEZ. --- SUR, 99.90 METROS CON HENRICO Y LEONAR ---
DO HERNANDEZ. --- ORIENTE, 42.63 METROS CON GUADALUPE ---
LOPEZ. --- y PONIENTE, 41.73 METROS CON CAMINO. ---
 --- El C. Juez dió entrada a la promoción y ordenó
 su publicación en Gaceta de Gobierno y en el Periódico de MAYOR CIRCULA
 CION, de Toluca, México, por tres veces de tres en tres días. DOY FE. ---
 Texcoco, Méx., a 28 de Julio. de 1981.

EL SECRETARIO

LIC. FELIPE GALVEZ GOMEZ.

SECRETARIA DE GOBIERNO
SECRETARIA DE GOBIERNO
SECRETARIA DE GOBIERNO

E D I C T O

EXP 922/981, ROBERTO CARDENAS HERNANDEZ., promueve in-
 Formación de Distrito sobre el inmueble ubicado en SAN VICENTE CHICOCLOAPAN
Texcoco, México. --- lado y línea: NORTE, 8.45 METROS CON EPICENIA
JOSE MANUEL HERNANDEZ. --- SUR, 8.40 METROS CON AV. LIBERTAD. ---
 --- ORIENTE, 17.15 METROS CON GABINO CARDENAS
ASIS BARRA. --- y PONIENTE, 17.10 METROS CON YENIFERA SAN
MARTIN. --- El C. Juez dió entrada a la promoción y ordenó
 su publicación en Gaceta de Gobierno y en el Periódico de MAYOR CIRCULA
 CION, de Toluca, Méx., por tres veces de tres en tres días. DOY FE. ---
 Texcoco, Méx., a 28 de Julio. de 1981.

EL SECRETARIO

LIC. FELIPE GALVEZ GOMEZ.

E D I C T O

EXP 921/981, ABRAHAM CARDENAS HERNANDEZ., promueve in-
 Formación de Distrito sobre el inmueble ubicado en SAN VICENTE CHICOCLOAPAN
Texcoco, México. --- lado y línea: NORTE, 12.15 Mts. con MARIA-
GARCIA. --- SUR, 12.90 Mts. con Av. Libertad. ---
 --- ORIENTE, 17.20 Mts. con JUAN PIAZ. ---
 --- y PONIENTE, 17.21 Mts. con SABINO CARDE-
NAS ESCOBEDO. --- El C. Juez dió entrada a la promoción y ordenó
 su publicación en Gaceta de Gobierno y en el Periódico de MAYOR CIRCULA
 CION, de Toluca, México, por tres veces de tres en tres días. DOY FE. ---
 Texcoco, Méx., a 29 de Julio. de 1981.

EL SECRETARIO

LIC. FELIPE GALVEZ GOMEZ.

SECRETARIA DE GOBIERNO
SECRETARIA DE GOBIERNO
SECRETARIA DE GOBIERNO

E D I C T O

EXP 924/981, DIONICIO VALLEJO GALICIA., promueve in-
 Formación de Distrito sobre el inmueble ubicado en SAN ISIDRO TIZAPAN.
Texcoco, México. --- lado y línea: NORTE, 33.80 Mts. con JUAN-
SANCHEZ. --- SUR, 33.80 Mts. con ADRIANA CONTRAS. ---
 --- ORIENTE, 23.00 Mts. con ALVARO SANCHEZ. ---
 --- y PONIENTE, 23.00 Mts. con CALLE. ---
 --- El C. Juez dió entrada a la promoción y ordenó
 su publicación en Gaceta de Gobierno y en el Periódico de MAYOR CIRCULA
 CION, de Toluca, Méx., por tres veces de tres en tres días. DOY FE. ---
 Texcoco, Méx., a 29 de Julio. de 1981.

EL SECRETARIO

LIC. FELIPE GALVEZ GOMEZ.

E D I C T O

EXP 1166/981, MARGARITO ELIZALDA VENEZAS., promueve in-
 Formación de Distrito sobre el inmueble ubicado en SAN MIGUEL TOCUILA
Texcoco, México. --- lado y línea: NORTE, 24.00 Mts. con CALLE
MORLOS. --- SUR, 24.63 Mts. con JACINTO HERNANDEZ. ---
 --- ORIENTE, 46.00 Mts. con JUAN CAMO. ---
 --- y PONIENTE, 46.00 Mts. con HIPOLITO ---
BARBARA. --- El C. Juez dió entrada a la promoción y ordenó
 su publicación en Gaceta de Gobierno y en el Periódico de MAYOR CIRCULA
 CION, de Toluca, Méx., por tres veces de tres en tres días. DOY FE. ---
 Texcoco, Méx., a 31 de Julio. de 1981.

EL SECRETARIO

LIC. FELIPE GALVEZ GOMEZ.

E D I C T O

EXP 889/981, JORGE LUIS REYES REYES., promueve in-
 Formación de Distrito sobre el inmueble ubicado en SAN NICOLAS PLAMINCA.
Texcoco, México. --- lado y línea: NORTE, 111.00 METROS CON ---
VICTOR LOPEZ REYES. --- SUR, 111.00 METROS CON SILVANO MIRAN-
DA. --- ORIENTE, 30.00 METROS CON RUFINO VALAZ-
QUEZ ESPINOSA. --- y PONIENTE, 25.00 METROS CON CAMINO. ---
PUBLICO. --- El C. Juez dió entrada a la promoción y ordenó
 su publicación en Gaceta de Gobierno y en el Periódico de MAYOR CIRCULA
 CION, de Toluca, México, por tres veces de tres en tres días. DOY FE. ---
 Texcoco, Méx., a 28 de Julio. de 1981.

EL SECRETARIO

LIC. FELIPE GALVEZ GOMEZ.

SECRETARIA DE GOBIERNO
SECRETARIA DE GOBIERNO
SECRETARIA DE GOBIERNO

E D I C T O

EXP 884/981. BAGDALENO SANCHEZ VILLARRREAL, promueve in-
 Formación de Domicilio sobre el inmueble ubicado en CA. CATARINA MUNICIPIO
DE AODIMAN, TEXCOCO, MEXICO. --- lado y linder: NORTE, 46.00 Mts. con CARBARI
DE --- --- --- 37.30 Mts. con ALFONSO VALENCIA. ---
 --- --- --- SUR, --- --- ---
 --- --- --- ORIENTE, 55.55 Mts. con CALLEJON / BENITA
Y ANTONIO y BRILHANTE OLAS. --- --- ---
 --- --- --- y PONIENTE, 32.50 Mts. con CALLEJON. ---
 --- --- ---
 El C. Juez dió entrada a la promoción y ordenó
 su publicación en Gaceta de Gobierno y en el Periódico de Mayor Circula-
 ción, de Toluca, por tres veces de tres en tres días. OOT PE. ---
 --- --- --- Méx., a 29 de Julio de 1981.

EL SECRETARIO

LIC. FELIPE GALVES GOMEZ.

E D I C T O

EXP 885/981. ESPERAN MUÑOZ QUIROZ., promueve in-
 Formación de Domicilio sobre el inmueble ubicado en SAN VICENTE CHICOLAAPAN
TEXCOCO, MEXICO. --- lado y linder: NORTE, 21.75 Mts. con JUANA-
SANCHEZ DE QUIROZ. --- --- --- 22.00 Mts. con CLAUDIO MUÑOZ FRANCO
 --- --- --- ORIENTE, 8.66 Mts. con CONSUELO HENDOGIA
SANCHEZ. --- --- --- y PONIENTE, 6.30 Mts. con CALLE MORALES.
 --- --- ---
 El C. Juez dió entrada a la promoción y ordenó
 su publicación en Gaceta de Gobierno y en el Periódico de Mayor Circula-
 ción, de Toluca, por tres veces de tres en tres días. OOT PE. ---
 --- --- --- Méx., a 29 de Julio de 1981.

EL SECRETARIO

LIC. FELIPE GALVES GOMEZ.

E D I C T O

EXP 887/981. FELIX GENARO TRINIDAD JUAREZ N., promueve in-
 Formación de Domicilio sobre el inmueble ubicado en SAN PEDRO IZAPALAPAN
TEXCOCO, MEXICO. --- lado y linder: NORTE, 125.00 Mts. con FIDEL
DE LA MORA. --- --- --- SUR, 181.00 Mts. con RAUL JUAREZ DE
NAVARRA. --- --- --- ORIENTE, 33.00 Mts. con FIDEL DE LA MORA.
 --- --- --- y PONIENTE, 36.40 Mts. con BERENA o SALI-
DA. --- --- ---
 El C. Juez dió entrada a la promoción y ordenó
 su publicación en Gaceta de Gobierno y en el Periódico de Mayor Circula-
 ción, de Toluca, por tres veces de tres en tres días. OOT PE. ---
 --- --- --- Texcoco, Méx., a 29 de Julio de 1981.

EL SECRETARIO

LIC. FELIPE GALVES GOMEZ.

E D I C T O

EXP 881/981. FRANCISCO SIOS BUVAZ., promueve in-
 Formación de Domicilio sobre el inmueble ubicado en SANTIAGO APOCALIPTA. ---
TEXCOCO, MEXICO. --- lado y linder: NORTE, 79.83 Mts. con FRANCISCO
CONTEA. --- --- --- SUR, 79.75 Mts. con ROSA ELIZABETH
 --- --- --- ORIENTE, 16.40 Mts. con CALIXTO
GUILERMO. --- --- --- y PONIENTE, 16.40 Mts. con RICARDO
 --- --- ---
 El C. Juez dió entrada a la promoción y ordenó
 su publicación en Gaceta de Gobierno y en el Periódico de Mayor Circula-
 ción, de Toluca, por tres veces de tres en tres días. OOT PE. ---
 --- --- --- Méx., a 25 de Julio de 1981.

EL SECRETARIO

LIC. FRANCISCO SIOS BUVAZ.

E D I C T O

EXP 886/981. FERNANDO LUQUEÑO ISLAS., promueve in-
 Formación de Domicilio sobre el inmueble ubicado en SAN VICENTE CHICOLAAPAN
TEXCOCO, MEXICO. --- lado y linder: NORTE, 7.37 Mts. con
HERNANDEZ RAJERA. --- --- --- SUR, 7.37 Mts. con
ISLAS. --- --- --- ORIENTE, 21.50 Mts. con EZEQUIEL LUQUEÑO
ISLAS. --- --- --- y PONIENTE, 21.45 Mts. con
LUQUEÑO ISLAS. --- --- ---
 El C. Juez dió entrada a la promoción y ordenó
 su publicación en Gaceta de Gobierno y en el Periódico de Mayor Circula-
 ción, de Toluca, por tres veces de tres en tres días. OOT PE. ---
 --- --- --- Texcoco, Méx., a 29 de Julio de 1981.

EL SECRETARIO

LIC. FELIPE GALVES GOMEZ.

E D I C T O

EXP 1187/981. ESPERANZA TRUJANO VDA. DE MANCILLA., promueve in-
 Formación de Domicilio sobre el inmueble ubicado en SAN NICOLÁS GUASIMAN
CHAM, TEXCOCO, MEXICO. --- lado y linder: NORTE, 14.00 Mts. con
VICENTE JUAREZ. --- --- --- SUR, 13.50 Mts. con LEOPOLDO LIRA.
 --- --- --- ORIENTE, 9.40 Mts. con VICENTE JUAREZ.
 --- --- --- y PONIENTE, 9.40 Mts. con CALIXTO
FERRERO. --- --- ---
 El C. Juez dió entrada a la promoción y ordenó
 su publicación en Gaceta de Gobierno y en el Periódico de Mayor Circula-
 ción, de Toluca, por tres veces de tres en tres días. OOT PE. ---
 --- --- --- Texcoco, Méx., a 31 de Julio de 1981.

EL SECRETARIO

LIC. FELIPE GALVES GOMEZ.

EDICTO

EXP 882/81. ANA BERTHA LEPE JIMENEZ. promueve la
 Formación de Dominio sobre el inmueble ubicado en SAN VILHEM TEPALCOA-
TEC, TEXCOCO, MEXICO. Medio y Linderos NORTE, 45.20 Mts. con FRANCIS-
CO FLORES. ----- SUR, 51.10 Mts. con Sr. LUISA DEL ANGELO
DE MERAZ. ----- ORIENTE, 41.00 Mts. con Sr. LUISA RODRI-
GUEZ DEL ANGELO. ----- y PONIENTE, 24.50 Mts. con CALLE ANDRES Y
32.00 Mts. con CALLE AMORÓS. El C. Juez dió entrada a la promoción y ordenó
 su publicación en Gaceta de Gobierno y en el Periódico de MAYOR CIRCULA
 CION, de Toluca, por tres veces de tres en tres días. DOY FE. -----
 Texcoco, Méx., a 29 de Julio de 1981.

EL SECRETARIO

LIC. FELIPE CALVET GOMEZ.

EDICTO

EXP 883/81. JESUS RODRIGUEZ PONCE. promueve la
 Formación de Dominio sobre el inmueble ubicado en LA RESURRECCION MUNI-
CIPAL DE TEXCOCO, MEX. Medio y Linderos NORTE, 22.25 Mts. con CALLE
----- SUR, 26.40 Mts. con FLORENCIO RODRIGUEZ
RODRIGUEZ. ----- ORIENTE, 12.75 Mts. con PASCUAL RODRIGUEZ
RODRIGUEZ. ----- y PONIENTE, 10.90 Mts. con CAMINO REAL.
 ----- El C. Juez dió entrada a la promoción y ordenó
 su publicación en Gaceta de Gobierno y en el Periódico de MAYOR CIRCULA
 CION, de Toluca, por tres veces de tres en tres días. DOY FE. -----
 Texcoco, Méx., a 20 de Julio de 1981.

EL SECRETARIO

LIC. FELIPE CALVET GOMEZ.

EDICTO

EXP 894/81. CECILIA MARTINEZ RAMOS. promueve la
 Formación de Dominio sobre el inmueble ubicado en OCUPULCO, MUNICIPIO
DE TEXCOCO, MEXICO. Medio y Linderos NORTE, 32.00 Mts. con SABINO
RAMOS. ----- SUR, 34.00 Mts. con Sr. RIGOBERTO
----- ORIENTE, 92.00 Mts. con SABINO ROJAS.
----- y PONIENTE, 108.60 Mts. con AGUA ECHEA-
VIA DE LA O. ----- El C. Juez dió entrada a la promoción y ordenó
 su publicación en Gaceta de Gobierno y en el Periódico de MAYOR CIRCULA
 CION, de Toluca, por tres veces de tres en tres días. DOY FE. -----
 Texcoco, Méx., a 29 de Julio de 1981.

EL SECRETARIO

LIC. FELIPE CALVET GOMEZ.

EDICTO

EXP 895/81. CECILIA MARTINEZ RAMOS. promueve la
 Formación de Dominio sobre el inmueble ubicado en OCUPULCO, MUNICIPIO DE
CHIAUTLA, TEXCOCO, MEX. Medio y Linderos NORTE, 33.60 METROS CON CALLE
NO. SAN LUCAS. ----- SUR, 30.25 METROS CON SABINO ROJAS.
----- ORIENTE, 103.50 METROS CON EFREN BUENAVISTA
----- y PONIENTE, 97.60 METROS CON SABINO ROJAS
 ----- El C. Juez dió entrada a la promoción y ordenó
 su publicación en Gaceta de Gobierno y en el Periódico de MAYOR CIRCULA
 CION, de Toluca, por tres veces de tres en tres días. DOY FE. -----
 Texcoco, Méx., a 28 de Julio de 1981.

EL SECRETARIO

LIC. FELIPE CALVET GOMEZ.

EDICTO

EXP 896/81. HILARIO DE LA CRUZ MOLINA. promueve la
 Formación de Dominio sobre el inmueble ubicado en NONALCO MUNICIPIO DE
CHIAUTLA, TEXCOCO, MEX. Medio y Linderos NORTE, 80.00 Mts. con CALLE
----- SUR, 86.65 Mts. con JUANITA
----- ORIENTE, 158.80 Mts. con YORIBIO GALFERRI
----- y PONIENTE, 152.80 Mts. con JABIEL INCHOU
 ----- El C. Juez dió entrada a la promoción y ordenó
 su publicación en Gaceta de Gobierno y en el Periódico de MAYOR CIRCULA
 CION, de Toluca, por tres veces de tres en tres días. DOY FE. -----
 Texcoco, Méx., a 29 de Julio de 1981.

EL SECRETARIO

LIC. FELIPE CALVET GOMEZ.

EDICTO

EXP 890/81. JORGE LUIS REYES RIVERA. promueve la
 Formación de Dominio sobre el inmueble ubicado en SAN NICOLAS TLANHINCA
TEXCOCO, MEXICO. Medio y Linderos NORTE, 180.00 Mts. con CALLE
"C PUBLICO. ----- SUR, 187.00 Mts. con LEONILDO GARCIA.
----- ORIENTE, 150.00 Mts. con SILVERIO MIERAN-
----- y PONIENTE, 96.50 Mts. con VICTOR PEREZ-
CASTAÑO. ----- El C. Juez dió entrada a la promoción y ordenó
 su publicación en Gaceta de Gobierno y en el Periódico de MAYOR CIRCULA
 CION, de Toluca, por tres veces de tres en tres días. DOY FE. -----
 TEXCOCO, Méx., a 29 de Julio de 1981.

EL SECRETARIO

LIC. FELIPE CALVET GOMEZ.

EDICTO

EXP 591/981. JOSÉ LUIS REYES REYES. promueve in-
 Formación de Comisaría sobre el inmueble ubicado en SAN NICOLÁS AHALINCA-
ATXOCCO, MEXICO. --- lado y linderos: NORTE, 129.00 Mts. con CARO
PUBLICO. --- SUR, 153.00 Mts. con CARINO PUBLICO. ---
 --- ORIENTE, 35.00 Mts. con LEONARDA CASTRO.
 --- y PONIENTE, 35.00 Mts. con VICTOR PEREZ
MORGANO. --- El C. Juez dió entrada a la promoción y ordenó
 su publicación en Gaceta de Gobierno y en el Periódico de MAYOR CIRCULA
CION, de Toluca, por tres veces de tres en tres días. DOY FE. ---
Tehuacan, Méx., a 29 de Julio de 1981.

EL SECRETARIO

LIC. FELIPE SALVÉS GÓMEZ.

EDICTO

EXP 892/981. PORFIRIA CABALLERO ROMERO. promueve in-
 Formación de Comisaría sobre el inmueble ubicado en SAN NIGUNL -LAIXPAN-
ATXOCCO, MEXICO. --- lado y linderos: NORTE, 15.83 Mts. con MIGUEL
ROMERO. --- SUR, 15.15 Mts. con CARO PUBLICO. ---
 --- ORIENTE, 72.40 Mts. con HUMBERTO CABALLERO
ROMERO. --- y PONIENTE, 61.15 Mts. con EL CARINO. ---
 --- El C. Juez dió entrada a la promoción y ordenó
 su publicación en Gaceta de Gobierno y en el Periódico de MAYOR CIRCULA
CION, de Toluca, Méx. por tres veces de tres en tres días. DOY FE. ---
Tehuacan, Méx., a 29 de Julio de 1981.

EL SECRETARIO

LIC. FELIPE SALVÉS GÓMEZ.

EDICTO

EXP 933/981. ANTONIO BARRERA AGUILAR. promueve in-
 Formación de Comisaría sobre el inmueble ubicado en SAN JOAQUÍN COARANG-
ATXOCCO, MEXICO. --- lado y linderos: NORTE, 17.96 Mts. con CARROTE
DE --- SUR, 29.76 Mts. con CARROTE
 --- ORIENTE, 59.40 Mts. con JOSE BARRERA ---
AGUILAR. --- y PONIENTE, 59.40 Mts. con SEQUENCIO ---
AGUILAR. --- El C. Juez dió entrada a la promoción y ordenó
 su publicación en Gaceta de Gobierno y en el Periódico de MAYOR CIRCULA
CION, de Toluca, por tres veces de tres en tres días. DOY FE. ---
Tehuacan, Méx., a 29 de Julio de 1981.

EL SECRETARIO

LIC. FELIPE SALVÉS GÓMEZ.

EDICTO

EXP 598/981. MARGARITA GONZALEZ FRANGO. promueve in-
 Formación de Comisaría sobre el inmueble ubicado en SAN PABLO TOLALPAN -
ATXOCCO, MEXICO. --- lado y linderos: NORTE, 19.30 Mts. con ANTONIA
VAZQUEZ DE GONZALEZ. --- SUR, 19.90 Mts. con JUANITO ABUJANO QUIN-
TERO. --- ORIENTE, 19.30 Mts. con ANTONIO MELLEN ---
 --- y PONIENTE, 12.80 Mts. con CALLE CALIFOR-
 --- El C. Juez dió entrada a la promoción y ordenó
 su publicación en Gaceta de Gobierno y en el Periódico de MAYOR CIRCULA
CION, de Toluca, por tres veces de tres en tres días. DOY FE. ---
Tehuacan, Méx., a 29 de Julio de 1981.

EL SECRETARIO

LIC. FELIPE SALVÉS GÓMEZ.

EDICTO

EXP 904/981. PIERO LUQUEÑO ISLAS. promueve in-
 Formación de Comisaría sobre el inmueble ubicado en SAN VICENTE CHICOLUA-
PAN, TEXCOCO, MEXICO. --- lado y linderos: NORTE, 7.37 Mts. con FABIOLA
HERNANDEZ DIAZ. --- SUR, 7.37 Mts. con PRIVADA. ---
 --- ORIENTE, 21.90 Mts. con FABIOLA ---
ISLAS. --- y PONIENTE, 21.90 Mts. con ESTERQUIEL LU-
QUEÑO ISLAS. --- El C. Juez dió entrada a la promoción y ordenó
 su publicación en Gaceta de Gobierno y en el Periódico de MAYOR CIRCULA
CION, de Toluca, por tres veces de tres en tres días. DOY FE. ---
Tehuacan, Méx., a 29 de Julio de 1981.

EL SECRETARIO

LIC. FELIPE SALVÉS GÓMEZ.

EDICTO

EXP 905/981. NIGUEL LUQUEÑO ISLAS. promueve in-
 Formación de Comisaría sobre el inmueble ubicado en SAN VICENTE CHICOLUA-
PAN, TEXCOCO, MEXICO. --- lado y linderos: NORTE, 12.72 Mts. con PRIVADA
y FELIX LUQUEÑO ISLAS. --- SUR, 11.89 Mts. con JUAN HERNANDEZ HERRERA
y 1.65 Mts. con ANTONIO. --- ORIENTE, 17.88 Mts. con ATENEDOPO HERNANDEZ
y 0.55 Mts. con ANTONIO. --- y PONIENTE, 18.83 Mts. con HERMENEGILDO ---
LUQUEÑO ISLAS. --- El C. Juez dió entrada a la promoción y ordenó
 su publicación en Gaceta de Gobierno y en el Periódico de MAYOR CIRCULA
CION, de Toluca, por tres veces de tres en tres días. DOY FE. ---
Tehuacan, Méx., a 29 de Julio de 1981.

EL SECRETARIO

LIC. FELIPE SALVÉS GÓMEZ.

EDICTO

EXP 907/81, HERMENEGILDO LUQUERO DEAS, promueve in-
 Formación de Dominio sobre el inmueble ubicado en SAN VICENTE CHICOLAPAN
XOXOCU, OAXACA, ---, sitio y linderos: NORTE, 6.50 Mts. con JUAN
 HERNANDEZ NAJERA, ---, SUR, 6.90 Mts. con PRIVADA, ---
 ---, ORIENTE, 21.15 Mts. con CELSO LUQUERO-
 ---, y PONIENTE, 20.10 Mts. con CALLE GALEANA
 ---, El C. Juez dió entrada a la promoción y ordenó
 su publicación en Gaceta de Gobierno y en el Periódico de Mayor Circula-
 ción, de Toluca, Méx., por tres veces de tres en tres días. DOY FE. ---
 Xoxococo, Oax., a 29 de Julio de 1981.



EL SECRETARIO

[Handwritten signature]
 LIC. FRANCO GARCIA GONZALEZ

EDICTO

EXP 907/81, HERMENEGILDO LUQUERO ISLAS, promueve in-
 Formación de Dominio sobre el inmueble ubicado en SAN VICENTE CHICOLAPAN
XOXOCU, OAXACA, ---, sitio y linderos: NORTE, 12.75 Mts. con PRIVA-
 DA, ---, SUR, 4.75 Mts. con JUAN HERNANDEZ NAJERA,
 8.20 Mts. con JUAN HERNANDEZ NAJERA, ---, ORIENTE, 10.53 Mts. con MIGUEL LUQUERO IS-
 LAS, ---, y PONIENTE, 13.10 Mts. con FERNANDO DE-
 QUERO ISLAS, ---, El C. Juez dió entrada a la promoción y ordenó
 su publicación en Gaceta de Gobierno y en el Periódico de Mayor Circula-
 ción, de Toluca, Méx., por tres veces de tres en tres días. DOY FE. ---
 Xoxococo, Oax., a 29 de Julio de 1981.



EL SECRETARIO

[Handwritten signature]
 LIC. FELIPE CALVEZ GOMEZ

EDICTO

EXP 908/81, FERNANDO LUQUERO ISLAS, promueve in-
 Formación de Dominio sobre el inmueble ubicado en SAN VICENTE CHICOLAPAN
XOXOCU, OAXACA, ---, sitio y linderos: NORTE, 12.80 METROS CON ---
 PRIVADA, ---, SUR, 12.80 METROS CON JUAN HERNANDEZ-
 NAJERA, ---, ORIENTE, 13.10 METROS CON HERMENEGILDO
 LUQUERO, ---, y PONIENTE, 11.23 METROS CON CALLE ---
 GALEANA, ---, El C. Juez dió entrada a la promoción y ordenó
 su publicación en Gaceta de Gobierno y en el Periódico de Mayor Circula-
 ción, de Toluca, Méx., por tres veces de tres en tres días. DOY FE. ---
 Xoxococo, Oax., a 28 de Julio de 1981.



EL SECRETARIO

[Handwritten signature]
 LIC. FELIPE CALVEZ GOMEZ

EDICTO

EXP 907/81, FELIX LUQUERO ISLAS, promueve in-
 Formación de Dominio sobre el inmueble ubicado en SAN VICENTE CHICOLAPAN
XOXOCU, MEXICO, ---, sitio y linderos: NORTE, 7.37 Mts. con ESTEBAN
 HERNANDEZ DEAS, ---, SUR, 7.37 Mts. con MIGUEL LUQUERO ISLAS,
 ---, ORIENTE, 25.48 Mts. con ATENADORA MORA-
 LES JIMENEZ, ---, y PONIENTE, 25.40 Mts. con PEDRO LUQUERO
 ---, y CALLE ---, El C. Juez dió entrada a la promoción y ordenó
 su publicación en Gaceta de Gobierno y en el Periódico de Mayor Circula-
 ción, de Toluca, Méx., por tres veces de tres en tres días. DOY FE. ---
 Xoxococo, Oax., a 29 de Julio de 1981.




EL SECRETARIO

[Handwritten signature]
 LIC. FRANCO GARCIA GONZALEZ

EDICTO

EXP 911/81, ARIBURO GARCIA RODRIGUEZ, promueve in-
 Formación de Dominio sobre el inmueble ubicado en SAN VICENTE CHICOLAPAN
XOXOCU, OAXACA, ---, sitio y linderos: NORTE, 11.00 METROS CON ---
 AVENIDA LIBRE SAN ---, SUR, 11.23 METROS CON RAFAELA SAN HERNANDEZ,
 ---, ORIENTE, 30.78 METROS CON LUIS GARCIA-
 RODRIGUEZ, ---, y PONIENTE, 30.78 METROS CON PEDRO GAR-
 CIA HERNANDEZ, ---, El C. Juez dió entrada a la promoción y ordenó
 su publicación en Gaceta de Gobierno y en el Periódico de Mayor Circula-
 ción, de Toluca, Méx., por tres veces de tres en tres días. DOY FE. ---
 Xoxococo, Oax., a 28 de Julio de 1981.




EL SECRETARIO

[Handwritten signature]
 LIC. FELIPE CALVEZ GOMEZ

EDICTO

EXP 910/81, ESQUELIEL LUQUERO ISLAS, promueve in-
 Formación de Dominio sobre el inmueble ubicado en SAN VICENTE CHICOLAPAN
XOXOCU, MEXICO, ---, sitio y linderos: NORTE, 6.72 y 0.01 Mts. con
 JUAN HERNANDEZ NAJERA y PRIVADA, ---, SUR, 7.37 Mts. con PRIVADA, ---
 ---, ORIENTE, 21.93 y 0.01 Mts. con PEDRO LU-
 QUERO ISLAS y ESTEBAN MOYA, ---, y PONIENTE, 1.00 Mts. con CELSO LUQUERO-
 ISLAS, ---, El C. Juez dió entrada a la promoción y ordenó
 su publicación en Gaceta de Gobierno y en el Periódico de Mayor Circula-
 ción, de Toluca, Méx., por tres veces de tres en tres días. DOY FE. ---
 Xoxococo, Oax., a 28 de Julio de 1981.



EL SECRETARIO

[Handwritten signature]
 LIC. FELIPE CALVEZ GOMEZ

EDICTO

EXP 896/981. ALEJANDRO YESNA PEYRE. promueve in-
formación de Censado sobre el inmueble ubicado en LA LOMA, EXPESLAGUOC.
Tehuacan, México. ---, lado y linderos: NORTE, 35.00 METROS CON CALLE
SR., 35.00 METROS CON FRANCISCO BRAVO. ---
ORIENTE, 36.00 METROS CON FIDEL BRAVO. ---
y PONIENTE, 35.70 METROS CON CRASMO ---
ZAVALA. ---, El C. Juez dió entrada a la promoci6n y orden6
su publicaci6n en Gaceta de Gobierno y en el Peri6dico de MAYOR CIRCULA
CION, de Tehuacan, Méx., por tres veces de tres en tres a6os. CON FE. ---
Tehuacan, Méx., a 28 de Julio de 1981.

EL SECRETARIO

LIC. FELIPE GALVÁN GONZÁLEZ.

EDICTO

EXP 899/981. GERVACIO BABILLO LÓPEZ. promueve in-
formación de Censado sobre el inmueble ubicado en XOMOTLA, AGUILAN. ---
Tehuacan, México. ---, lado y linderos: NORTE, 137.75 METROS CON
GLORIA GALICIA JUARES. SR., 141.12 METROS CON DANIEL CONTRERAS
GALICIA. ---, ORIENTE, 15.12 METROS CON CAMERO. ---
y PONIENTE, 15.54 METROS CON DANIEL CON-
TRERAS GALICIA. ---, El C. Juez dió entrada a la promoci6n y orden6
su publicaci6n en Gaceta de Gobierno y en el Peri6dico de MAYOR CIRCULA
CION, de Tehuacan, Méx., por tres veces de tres en tres a6os. CON FE. ---
Tehuacan, Méx., a 28 de Julio de 1981.

EL SECRETARIO

LIC. FELIPE GALVÁN GONZÁLEZ.

EDICTO

EXP 897/981. ENRIQUE RODRIGUEZ PONCA. promueve in-
formación de Censado sobre el inmueble ubicado en LA RESURRECCION ---
Tehuacan, México. ---, lado y linderos: NORTE, 30.70 Mts. con FLOREN-
CIO RODRIGUEZ PONCA. ---, SR., 34.20 Mts. con JIROVA RODRIGUEZ
RODRIGUEZ, BENITO BLANCAU SR., 10.25 Mts. con IRMA RODRIGUEZ
DE LINAR ROY FELICIANO SR., 12.33 Mts. con CESAR TORRES
RODRIGUEZ. ---, ORIENTE, 12.33 Mts. con CESAR TORRES
y PONIENTE, ---, El C. Juez dió entrada a la promoci6n y orden6
su publicaci6n en Gaceta de Gobierno y en el Peri6dico de MAYOR CIRCULA
CION, de Tehuacan, Méx., por tres veces de tres en tres a6os. CON FE. ---
Tehuacan, Méx., a 29 de Julio de 1981.

EL SECRETARIO

LIC. FELIPE GALVÁN GONZÁLEZ.

EDICTO

EXP 900/981. JAIME LAZCANO JIMENEZ. promueve in-
formación de Censado sobre el inmueble ubicado en EL BARRIO DE LA CONCEP-
CION, TEHUACAN, MEXICO. ---, lado y linderos: NORTE, 92.00 Mts. con BRUNO
HOLSAN AVILA y BENJAMIN SR., 90.00 Mts. con JOSE ALAÑA BALCAZAR.
ORIENTE, 99.00 Mts. con SABINO CALIFOR-
NIAS FERRERA y BENJAMIN SR., y PONIENTE, 99.00 Mts. con CALLE S/N. ---
--- ---, El C. Juez dió entrada a la promoci6n y orden6
su publicaci6n en Gaceta de Gobierno y en el Peri6dico de MAYOR CIRCULA
CION, de Tehuacan, Méx., por tres veces de tres en tres a6os. CON FE. ---
Tehuacan, Méx., a 29 de Julio de 1981.

EL SECRETARIO

LIC. FELIPE GALVÁN GONZÁLEZ.

EDICTO

EXP 901/981. ANGEL LAZCANO JIMENEZ. promueve in-
formación de Censado sobre el inmueble ubicado en TEHUACA, MUNICIPIO ---
DE TEHUACAN, MEXICO. ---, lado y linderos: NORTE, 44.00 Mts. con HELENO
RÓ MANUS. ---, SR., 40.30 Mts. con EBENSO SANCHEZ y
ANDRÉS DELGADILLO. ---, ORIENTE, 114.00 Mts. con MANUEL JIMENEZ
VIÑA. ---, y PONIENTE, 105.00 Mts. con SOLORES MAR-
TINEZ y GALLEJON. ---, El C. Juez dió entrada a la promoci6n y orden6
su publicaci6n en Gaceta de Gobierno y en el Peri6dico de MAYOR CIRCULA
CION, de Tehuacan, Méx., por tres veces de tres en tres a6os. CON FE. ---
Tehuacan, Méx., a 29 de Julio de 1981.

EL SECRETARIO

LIC. FELIPE GALVÁN GONZÁLEZ.

EDICTO

EXP 902/981. TRANQUILINO NAVA GONZALEZ. promueve in-
formación de Censado sobre el inmueble ubicado en TEQUEXQUILIANUAC. ---
TEHUACAN, MEXICO. ---, lado y linderos: NORTE, 23.30 Mts. con CALLE-
DE LAS FLORES. ---, SR., 14.80 Mts. con ROBERTO MENDOZA
ISLAS. ---, ORIENTE, 134.80 Mts. con MAYRO PIVEDA y
ALBERTO CERVANAS. ---, y PONIENTE, 127.60 Mts. con CALLE. ---
--- ---, El C. Juez dió entrada a la promoci6n y orden6
su publicaci6n en Gaceta de Gobierno y en el Peri6dico de MAYOR CIRCULA
CION, de Tehuacan, Méx., por tres veces de tres en tres a6os. CON FE. ---
Tehuacan, Méx., a 29 de Julio de 1981.

EL SECRETARIO

LIC. FELIPE GALVÁN GONZÁLEZ.

E D I C T O

EXP 900/981. PEDRO ALMAZAN MARTINEZ, promueve in-
 Formación de Cofradía sobre el inmueble ubicado en SAN MIGUEL TLALIPAN
 TEXCOCO, MEXICO. --- y linderos: NORTE, 110.00 METROS CON JUMER
 CINCO REYES. --- SUR, 113.95 METROS CON CANDIDA REYES.
 --- ORIENTE, 100.80 METROS CON AGUSTINA ---
 CARRILLO. --- y PONIENTE, 126.00 METROS CON CAMO. ---
 El C. Juez dió entrada a la promoción y ordenó
 su publicación en Gaceta de Gobierno y en el Periódico de MAYOR CIRCULA
 CION, de Toluca, Méx. por tres veces de tres en tres días. DOY FE. ---
 Texcoco, Méx., a 28 de Julio de 1981.



EL SECRETARIO
 LIC. FELIPE GÁLVEZ GÓMEZ.

E D I C T O

EXP 926/981. PEDRO ALMAZAN MARTINEZ, promueve in-
 Formación de Cofradía sobre el inmueble ubicado en SAN MIGUEL TLALIPAN
 TEXCOCO, MEXICO. --- y linderos: NORTE, 12.35 METROS CON ANIBAL
 M. --- SUR, 15.60 METROS CON IRINEO MANCILLA ---
 --- ORIENTE, 20.00 METROS CON UNHA SEGURA E,
 --- y PONIENTE, 19.00 METROS CON CAMINO. ---
 El C. Juez dió entrada a la promoción y ordenó
 su publicación en Gaceta de Gobierno y en el Periódico de MAYOR CIRCULA
 CION, de Toluca, Méx. por tres veces de tres en tres días. DOY FE. ---
 Texcoco, Méx., a 28 de Julio de 1981.



EL SECRETARIO
 LIC. FELIPE GÁLVEZ GÓMEZ.

E D I C T O

EXP 919/981. ROSA RIOS ABAYARA, promueve in-
 Formación de Cofradía sobre el inmueble ubicado en SAN VICENTE CHICOCLOAPAN
 TEXCOCO, MEXICO. --- y linderos: NORTE, 10.70 Mts. con CALLEJON
 DE MOCTEZUMA y 17.10 Mts. con SAUL OLACHEA y
 --- SUR, 28.25 Mts. con JOSEFAT PARRAL LUJA
 y MIGUEL ANTONIO PARRAL. --- ORIENTE, 19.55 Mts. con RAMON GONZALEZ
 y OTROS. --- y PONIENTE, 4.30 Mts. con SAUL OLACHEA
 JIMENEZ y 35.60 Mts. con ESTEBAN GONZALEZ RIOS.
 El C. Juez dió entrada a la promoción y ordenó
 su publicación en Gaceta de Gobierno y en el Periódico de MAYOR CIRCULA
 CION, de Toluca, Méx. por tres veces de tres en tres días. DOY FE. ---
 Texcoco, Méx., a 28 de Julio de 1981.



EL SECRETARIO
 LIC. FELIPE GÁLVEZ GÓMEZ.

E D I C T O

EXP 900/981. PEDRO GARCIA HERNANDEZ, promueve in-
 Formación de Cofradía sobre el inmueble ubicado en SAN VICENTE CHICOCLOAPAN
 TEXCOCO, MEXICO. --- y linderos: NORTE, 12.60 METROS CON AV.
 LIBERTAD. --- SUR, 11.33 METROS CON RAFAELA SAN MARTIN
 HERNANDEZ. --- ORIENTE, 50.78 METROS CON ANTONIO GARCIA-
 RODRIGUEZ. --- y PONIENTE, 49.00 METROS CON ARMANDO VAL-
 DES FLORES. --- El C. Juez dió entrada a la promoción y ordenó
 su publicación en Gaceta de Gobierno y en el Periódico de MAYOR CIRCULA
 CION, de Toluca, Méx. por tres veces de tres en tres días. DOY FE. ---
 Texcoco, Méx., a 28 de Julio de 1981.



EL SECRETARIO
 LIC. FELIPE GÁLVEZ GÓMEZ.

E D I C T O

EXP 921/981. LEON GARCIA RODRIGUEZ, promueve in-
 Formación de Cofradía sobre el inmueble ubicado en SAN VICENTE CHICOCLOAPAN
 TEXCOCO, MEXICO. --- y linderos: NORTE, 11.00 METROS CON AV.
 LIBERTAD. --- SUR, 11.23 METROS CON RAFAELA SAN MARTIN
 HERNANDEZ. --- ORIENTE, 50.78 METROS CON DR. BENITO ---
 MAQUO. --- y PONIENTE, 50.78 METROS CON ANTONIO RODR-
 GUEZ GARCIA. --- El C. Juez dió entrada a la promoción y ordenó
 su publicación en Gaceta de Gobierno y en el Periódico de MAYOR CIRCULA
 CION, de Toluca, Méx. por tres veces de tres en tres días. DOY FE. ---
 Texcoco, Méx., a 28 de Julio de 1981.



EL SECRETARIO
 LIC. FELIPE GÁLVEZ GÓMEZ.

E D I C T O

EXP 912/981. FIDENCIO FLORES MANCILLA, promueve in-
 Formación de Cofradía sobre el inmueble ubicado en SAN MIGUEL TLALIPAN
 TEXCOCO, MEXICO. --- y linderos: NORTE, 66.00 METROS CON JUMER
 CINCO REYES y 38.00 METROS CON SAUL OLACHEA y
 --- SUR, 21.00 METROS CON RICARDO Y ANTONIO
 --- ORIENTE, 50.00 METROS CON MIGUEL ANTONIO PARRAL LUJA y
 --- y PONIENTE, 37.00 METROS CON MIGUEL ANTONIO PARRAL LUJA.
 El C. Juez dió entrada a la promoción y ordenó
 su publicación en Gaceta de Gobierno y en el Periódico de MAYOR CIRCULA
 CION, de Toluca, Méx. por tres veces de tres en tres días. DOY FE. ---
 Texcoco, Méx., a 28 de Julio de 1981.




EL SECRETARIO
 LIC. FELIPE GÁLVEZ GÓMEZ.

E D I C T O

GOBIERNO DEL ESTADO DE MEXICO

EXP 913/981, IRSA OLIVA DE ROMERO, promueve in-
 formación de Domicilio sobre el inmueble ubicado en SAN JUAN TIXIOPA, -
 TLAGUACO, MEXICO. - - - - - Lote y Linderos NORTE, 50.00 Mts. con RIO -
 JALAPAQUO. - - - - - SUR, 50.00 Mts. con RIGUAL NAVARRO. - -
 - - - - - ORIENTE, 13.70 Mts. con DOMINICA ROMEROS
 - - - - - y PONIENTE, 18.00 Mts. con CALLE FRANCIS-
 - - - - - EL C. Juez del circuito a la promoción y ordenó -
 su publicación en Gaceta de Gobierno y en el Periódico de Mayor Circula-
 ción, de Toluca, Méx., por tres veces de tres en tres días. CUY FE. - - - - -
 Toluca, Méx., a 29 de Julio de 1981.



EL SECRETARIO
 LIC. FELIPE GALVÁN GONZÁLEZ

E D I C T O

EXP 501/981, SARA LOPEZ OBRADOR, promueve in-
 formación de Domicilio sobre el inmueble ubicado en TEBEALACAPAC, MUNICIPIO
 TOLUCA, MEXICO. - - - - - Lote y Linderos NORTE, 25.00 Mts. con BETA MARTHA
 OBRADOR DE RIVERA. - - - - - SUR, 25.00 Mts. con ESTEBAN ESPINOSA
 CERVANTES. - - - - - ORIENTE, 8.00 Mts. con ALBA OBRADOR EL
 ZAPOTE. - - - - - y PONIENTE, 8.00 Mts. con ESTEBAN ESPINO
 ZA CERVANTES. - - - - - EL C. Juez del circuito a la promoción y ordenó -
 su publicación en Gaceta de Gobierno y en el Periódico de Mayor Circula-
 ción, de Toluca, Méx., por tres veces de tres en tres días. CUY FE. - - - - -
 Toluca, Méx., a 29 de Julio de 1981.



EL SECRETARIO
 LIC. FELIPE GALVÁN GONZÁLEZ

Lic. Alfredo del Mazo González
 C. Gobernador Constitucional
 del Estado de México

Lic. Leopoldo Velasco Mercado
 Secretario de Gobierno

Lic. Alfredo Baranda García
 Secretario de Finanzas

Lic. José Luis Acevedo Valenzuela
 Secretario de Planeación

C.P. José Merino Mañón
 Secretario del Trabajo

Lic. Mario Colín Sánchez
 Secretario de Educación, Cultura
 y Bienestar Social

Ing. Eugenio Laris Alanís
 Secretario de Desarrollo Urbano
 y Obras Públicas

Lic. José Antonio Muñoz Samayoa
 Secretario de Desarrollo Económico

Ing. Eduardo Azuara Salas
 Secretario de Desarrollo
 Agropecuario

Dr. Carlos F. Almada López
 Secretario de Administración

Lic. Humberto Lira Mora
 Procurador General de Justicia

Lic. Gerardo Ruiz Esparza
 Sub'Secretario de Gobierno "A"

Lic. Héctor Moreno Toscano

7193-Bis 10, 15 y 17 Dic.

Ser hombre, en definitiva, es ser capaz de traba-
 jar. Quien de su trabajo no vive, no es en el fondo
 hombre, es un muñeco consentido de la sociedad,
 es una espuma artificial que sobreflota en la den-
 sidad de quienes construyen un país y sustentan
 una sociedad.

LIC. JOSE LOPEZ PORTILLO

CALENDARIO CIVICO MEXICANO CONMEMORATIVO DE FESTIVIDADES Y LUTO NACIONALES

(A media asta; luto nacional)
(A toda asta; fiesta nacional)

F E B R E R O

- 21. A media asta. Aniversario del fallecimiento del general Vicente Guerrero.
- 19. A toda asta. Día del Ejército Nacional. Diario Oficial de la Federación del 28 de abril de 1939.
- 22. A media asta. Aniversario del sacrificio del Presidente de la República Don Francisco I. Madero y de José María Morelos.
- 24. A toda asta. Día de la Bandera Nacional Mexicana. No se publicó el Decreto sobre el particular. En esta fecha el C. Presidente Constitucional de los Estados Unidos Mexicanos, ha nuestra enseña nacional en el gran mástil de la Plaza de la Constitución de 1812.
- 29. A media asta. Muerte del último emperador azteca, Cuauhtémoc, en 1525. Decreto del 30 de diciembre de 1959.

M A R Z O

- 10. A toda asta. Aniversario de la proclamación del Plan de Ayala. Decreto del 31 de diciembre de 1953.
- 18. A toda asta. Aniversario de la Expropiación Petrolera, 1938.
- 21. A toda asta. Aniversario del natalicio de Don Benito Juárez García, Benemérito de las Américas. Diario Oficial de la Federación del 28 de septiembre de 1943.
- 28. A toda asta. Aniversario del Plan de Guadalupe. En esta misma fecha se conmemora la integración del Ejército Constitucionalista. Decreto publicado el 6 de febrero de 1963. Decreto del 24 de diciembre de 1962.

A B R I L

- 4. A toda asta. Aniversario de la toma de la ciudad de Puebla. Diario Oficial de la Federación del 28 de septiembre de 1943.
- 10. A media asta. Aniversario del sacrificio del caudillo agrarista Emiliano Zapata.
- 14. A toda asta. Día Panamericano.

M A Y O

- 10. A toda asta. Día del Trabajo. Decreto publicado en el Diario Oficial de la Federación del 13 de diciembre de 1933.
- 5. A toda asta. Aniversario de la victoria del Ejército Mexicano sobre el Ejército Francés en Puebla. Diario Oficial de la Federación del 28 de septiembre de 1943.

- 8. A toda asta. Aniversario del natalicio de Don Miguel Hidalgo y Costilla, iniciador de nuestra Independencia Nacional. Diario Oficial de la Federación del 28 de septiembre de 1943.
- 10. A toda asta. Fiesta Nacional dedicada a las madres.
- 15. A toda asta. Aniversario de la toma de Querétaro y triunfo de la República sobre el Segundo Imperio. Diario Oficial de la Federación del 28 de septiembre de 1943.
- 21. A media asta. Aniversario del sacrificio de Don Venustiano Carranza.
- 29. A toda asta. Aniversario de la declaratoria de un estado de guerra entre los EE. UU. y México. Decreto del 13 de abril de 1948.

J U N I O

- 10. A toda asta. Día de la Marina Nacional. Decreto del 11 de abril de 1942, publicado el 30 del mismo mes y año.
- 21. A toda asta. Aniversario de la Terna de México por el Ejército Republicano en 1867. Diario Oficial de la Federación del 28 de septiembre de 1943.

J U L I O

- 17. A media asta. Sacrificio del General Alvaro Obregón.
- 18. A media asta. Fallecimiento de Don Benito Juárez García.
- 30. A media asta. Sacrificio de Don Miguel Hidalgo y Costilla.

A G O S T O

- 15. A toda asta. Celebración de la victoria de las Naciones Unidas. Decreto del 14 de agosto de 1945.
- 20. A toda asta. Aniversario de la heroica defensa de Churubusco.
- 21. A toda asta. Homenaje a Cuauhtémoc.

S E P T I E M B R E

- 10. A toda asta. Apertura del periodo de sesiones ordinarias del H. Congreso de la Unión. Diario Oficial de la Federación del 28 de septiembre de 1943.

- 12. A media asta. Sacrificio de los Heroicos Cadetes del Castillo de Chapultepec.
- 14. A toda asta. Aniversario de la incorporación del Estado de Chiapas al sistema Federal Mexicano. Decreto del 22 de diciembre de 1933.
- 15. A toda asta. Aniversario del Grito de la Independencia de México en 1810. Diario Oficial de la Federación del 28 de septiembre de 1943.
- 16. A toda asta. Aniversario de la Independencia de México. Diario Oficial de la Federación del 28 de septiembre de 1943.
- 27. A toda asta. Aniversario de la Consumación de la Independencia Nacional en 1821. Decreto del 22 de noviembre de 1944.
- 30. A toda asta. Nacimiento del Siervo de la Nación, Don José María Morelos y Pavón en 1765. Diario Oficial de la Federación del 28 de septiembre de 1943.

O C T U B R E

- 7. A media asta. Aniversario del sacrificio del Doctor Belisario Domínguez. Decreto del 30 de noviembre de 1943.
- 12. A toda asta. Día de la Raza y aniversario del descubrimiento de América. Decreto del 10 de octubre de 1929.
- 23. A toda asta. Día Nacional de la Aviación. Decreto del 18 de octubre de 1943.
- 24. A toda asta. Día de las Naciones Unidas. Decreto del 5 de octubre de 1948.
- 30. A toda asta. Nacimiento de Don Francisco I. Madero. Decreto del 30 de diciembre de 1959.

N O V I E M B R E

- 6. A toda asta. Conmemoración de la promulgación del Acta de Independencia, en Chilpancingo. Decreto del 29 de septiembre de 1943.
- 20. A toda asta. Aniversario de la iniciación de la Revolución Mexicana de 1910. Diario Oficial de la Federación del 28 de septiembre de 1943.

D I C I E M B R E

- 22. A media asta. Aniversario del sacrificio del Generalísimo Don José María Morelos y Pavón. Diario Oficial de la Federación del 28 de septiembre de 1943.
- 29. A toda asta. Aniversario del nacimiento de Don Venustiano Carranza. Decreto del 30 de diciembre de 1959.
- 31. A toda asta. Clausura del Periodo Ordinario de Sesiones del H. Congreso de la Unión. Diario Oficial de la Federación del 28 de septiembre de 1943.