




PERIODICO OFICIAL DEL GOBIERNO CONSTITUCIONAL DEL ESTADO DE MEXICO



GACETA DEL GOBIERNO

REGISTRADO COMO ARTICULO DE SEGUNDA CLASE CON FECHA 22 DE OCTUBRE DE 1981

Tomo CXXXI

Toluca de Lerdo, Méx., sábado 14 de febrero de 1981

Número 20

SECCION TERCERA

PODER EJECUTIVO DEL ESTADO

DECRETO del Ejecutivo del Estado por el que se expropia en favor del Municipio de Chalco, Méx., un inmueble ubicado en la población de la Candelaria Tlapala, jurisdicción de dicho Municipio, para destinarlo a realizar la apertura y prolongación de una calle.

CONSIDERANDO

I. Con fecha 23 de octubre de mil novecientos setenta y nueve, se instauró a solicitud del H. Ayuntamiento Constitucional de Chalco, Méx., procedimiento expropiatorio con relación a un inmueble ubicado en la población de La Candelaria Tlapala, jurisdicción de dicho Municipio, para destinarlo a realizar la apertura y prolongación de una calle.

II. El inmueble de referencia, en su totalidad tienen una superficie aproximada de 846.00 M2 y las siguientes medidas y colindancias:

Al Norte, 28.85 metros, con predio 36;

Por el Sur, 29.20 metros, con predio 35;

Al Oriente, 29.30 metros, con predio 12 y cerrada del callejón Benito Juárez; y

Por el Poniente, 29.20 metros con terreno del ejido de Cocotitlán.

De acuerdo al informe proporcionado por el Jefe del Departamento de Obras Municipales del Ayuntamiento en cita, la superficie que se requiere expropiar del inmueble cuestionado, es de 134.52 M2, deslindándose de la siguiente forma:

Al Norte 22.80 metros lineales;

Al Sur, 22.80 metros lineales;

Al Oriente, 5.90 metros lineales; y

Al Poniente, 5.90 metros lineales.

Las colindancias de la citada afectación, se detallan en el plano de localización que corre agregado a su expediente y forma parte de este Decreto.

III. La causa de utilidad pública que se invoca, es la apertura y prolongación de la calle Benito Juárez de la población de la Candelaria Tlapala, Méx., desprendiéndose del dictámen técnico elaborado por la Delegación de la Dirección de Comunicaciones y Obras Públicas en los Dis-

Tomo CXXXI Toluca, de Lerdo Méx., sábado 14 de Feb. de 1981 No. 20

SUMARIO:

SECCION TERCERA

PODER EJECUTIVO DEL ESTADO

DECRETO del Ciudadano Gobernador Constitucional del Estado.
Por el que se expropia en favor del Municipio de Chalco, Méx., un inmueble ubicado en la población de la Candelaria Tlapala, jurisdicción de dicho Municipio.

AVISOS JUDICIALES: 565, 566, 567, 568, 569, 570, 572, 573, 574, 575, 576, 577, 578, 579, 580, 581, 582, 583, 584, 585, 586, 587, 588, 589, 590, 591, 592, 593, 594, 595, 596, 597, 598, 599, 600, 601, 602, 603, 604, 605, 606, 607, 608, 609, 610, 611, 612, 617, 618, 619 y 620.

AVISOS ADMINISTRATIVOS Y GENERALES: 492, 448, 613, 614, 615, 616 y 571.

(Viene de la primera página).

tritos de Texcoco y Chalco, que la misma se encuentra debidamente justificada.

Para mejorar la vialidad en esa zona y como actualmente el predio que se describe interrumpe el tránsito a vehículos y peatones debe considerarse que es de utilidad pública efectuar su expropiación para cumplir con los objetivos señalados.

IV. Las Fracciones Primera, Segunda y Octava del numeral primero de la Ley Reglamentaria del Artículo 209 de la Constitución Política Local, señalan como causas de utilidad pública para que pueda proceder llegado el caso la expropiación de inmuebles, las siguientes: El establecimiento, explotación o conservación de un servicio público; la apertura, ampliación, prolongación, alineamiento, mejoramiento de calles, calzadas, puentes, túneles, caminos, carreteras y toda vía que tienda a facilitar el tránsito urbano, suburbano o entre dos o más centros de población; las obras, actos o disposiciones que tengan por objeto proporcionar al Estado, al Municipio o a un Pueblo o a grupos de individuos, usos o disfrutos de beneficio común, garantía de audiencia.

El inmueble descrito reúne las condiciones para ser destinado a esa utilidad pública con las obras que se llevarán a cabo.

V. Evidentemente la apertura y prolongación de la calle Benito Juárez de la población de La Candelaria Tlapala, jurisdicción del Municipio de Chalco, Méx., es indispensable para mejorar la vialidad, por lo que es indispensable efectuar la expropiación de los inmuebles que interrumpan el trazo propuesto, situación que satisface las necesidades que requiere la población en general para contar con una mejor vialidad en la zona donde se efectuará tal obra.

VI. En el procedimiento expropiatorio se cumplieron con todos los requisitos que señala la Ley, habiéndose citado al afectado para que compareciera a deducir sus derechos en relación con la expropiación, como lo señala la Ley de la materia.

Con fecha 27 de marzo de 1980, compareció ante la Dirección Jurídica y Consultiva, la señora Teresa Hernández Vda. de Ríos, persona a favor de la cual se encuentra

inscrito el inmueble, en el Registro Público de la Propiedad, exponiendo diversos argumentos que han sido analizados por esta Autoridad, respetándose en esa forma la garantía de audiencia.

Asimismo, en el expediente respectivo, constan los estudios técnicos, proyectos, dictamen planos, documentación e informes, así como el valor fiscal o catastral que reporta el inmueble en cuestión.

VII. Del expediente respectivo, aparece debidamente justificada la causa de utilidad pública que se invoca y además se considera que existen razones fundadas y motivadas para que mediante el acto administrativo unilateral de expropiación se adquiera el dominio del inmueble descrito y así estar en posibilidad de cumplir con los objetivos señalados.

Por todo lo antes expuesto se expide el presente:

DECRETO.

ARTICULO PRIMERO.—Por causa de utilidad pública y con fundamento en los Artículos 27 párrafo Segundo de la Constitución Federal, 209, de la Constitución Política Local y su Ley Reglamentaria en sus Artículos 10, Fracciones I, III, y VIII, 2o, 4o, 5o párrafos Segundo, 6o, 7o, 9o, 11 y demás relativos aplicables, se expropia en favor del Municipio de Chalco, Méx., el inmueble cuyas medidas y colindancias se detallan en el considerando DOS de este Decreto, a efecto de destinarlo a realizar la apertura y prolongación de una calle en la población de La Candelaria Tlapala, jurisdicción del citado Municipio.

ARTICULO SEGUNDO.—Páguese con cargo al presupuesto Municipal al o a los que demuestren tener derecho a ello, la indemnización correspondiente, con base en la cantidad que como valor Fiscal del inmueble figure en las Oficinas Fiscales o Recaudadoras, descontándose desde luego las cantidades que reporte por adeudos fiscales.

ARTICULO TERCERO.—Notifíquese el presente Decreto al o a los interesados a través del Periódico Oficial Gaceta del Gobierno, por una sola vez, quedando a su disposición el expediente relativo para los efectos legales con siguientes.

ARTICULO CUARTO.—Transcurridos los términos previstos por el Artículo 9o. de la Ley Reglamentaria del Artículo 209 de la Constitución Política Local, procédase desde luego a ocupar el bien expropiado e inscribese el presente Decreto en el Registro Público de la Propiedad del Distrito en cuya jurisdicción se encuentra ubicado el inmueble en cuestión, a fin de que surta efectos legales contra terceros.

ARTICULO QUINTO.—El presente Decreto entrará en vigor al día siguiente de su publicación en la Gaceta del Gobierno.

Dado en el Palacio del Poder Ejecutivo en la Ciudad de Toluca de Lerdo, Méx., a los veintidos días del mes de enero de mil novecientos ochenta y uno.

SUFRAGIO EFECTIVO. NO REELECCION.

EL GOBERNADOR CONSTITUCIONAL DEL ESTADO.

Dr. Jorge Jiménez Cantú.

EL SECRETARIO GENERAL DE GOBIERNO.

C.P. Juan Monroy Pérez.

AVISOS JUDICIALES

JUZGADO CUARTO DE LO CIVIL

DISTRITO DE TOLUCA

EDICTO

En el expediente No.1110/980, promueve AMADEO OSORIO VENEGAS-QUEZADA, Diligencias de Información de Dominio, respecto del terreno y construcción que se encuentra ubicado en la calle de Francisco I. Madero en el poblado de Ocotitlan, México, y que tiene las siguientes medidas y colindancias: - al NORTE: -7.95 Mts. con la calle de Francisco I. Madero; al SUR: - 7.95.Mts. - con la Señora PABIANA ORTEGA VIUDA DE VENEGAS; al ORIENTE: -18.00 Mts. con la casa del señor ADOLFO VENEGAS QUEZADA; al PONIENTE: -18.00 Mts. Con la casa del Sr. ARISTEO VENEGAS DIAZ, y tiene una superficie aproximada de 143.10 Mts2. El objeto es obtener Título supletorio de Dominio, para su publicación por TRES veces de tres en tres días en la "Gaceta de Gobierno" y Periódico de esta Ciudad. - - Toluca, México, a Veintidos de Enero de mil novecientos ochenta y uno. - - - - - DOY FE. - - - - -

C. SEGUNDO SECRETARIO.

P.D. JOSE G. RIVERA PEDR

607.—14. 19 y 21 Feb.

JUZGADO SEGUNDO DE LO CIVIL

DISTRITO DE TOLUCA

EDICTO

AMANCIO CONTRERAS RUIZ.- promueve Diligencias de Información Ad-Perpetuum Exp.- No.-145/1981, del terreno ubicado en Santa Cruz Arriba, Metepec, Méx. NORTE.-52.00 Mts. colinda con terreno del señor Sixto Rivera.-SUR.-52.00Mts. colinda con terreno de Juan Barcenas Vilchis.-ORIENTE.-28.85 Mts.colinda con terreno de Ignacio Reynoso.- PONIENTE.-28.85 Mts.colinda con terreno de Luis Mejía.-Superficie de 1,500,20 M2.-para su publicación Gaceta de Gobierno y otro periódico de mayor circulación en esta Ciudad por tres veces de tres en tres días con el objeto de que si alguna persona se crea con derecho sobre el inmueble, lo deduzca en términos de Ley.-Toluca,Méx.,2 febrero de 1981.-DOY FE.- - - - -

SECRETARIO

ROGERIO DIAZ FRANCO.

611.—14. 19 y 21 Feb.

JUZGADO PRIMERO DE LO CIVIL

DISTRITO DE TOLUCA

EDICTO

JUAN CONTRERAS RUIZ, promueve Diligencias INFORMACION AD-PERPETUUM, Expediente 128/1981, para acreditar posesión sobre terreno en Santa Cruz Arriba, Metepec, México; NORTE: 52 Mts. con terreno de Socrates Contreras -- Ruiz de Sotano.-SUR: 52 Mts. con terreno de Sotero Hernández; ORIENTE: -- 52.29Mts con terreno de Ignacio Reynoso; PONIENTE: 52.29 Mts con terreno de Luis Mejía.-SUPERFICIE: 12,719.06M2.-

En cumplimiento a lo ordenado por el Art.2393 del Código Civil en vigor.

Publicarse tres veces de tres en tres días en Gaceta de Gobierno -- del Estado y Periódico de mayor circulación en esta Ciudad.

4 de Febrero de 1981.

P.J. Idalia Salgado Kuri.-Srta.-vny 64.

612.—14. 19 y 21 Feb.

JUZGADO MIXTO DE PRIMERA INSTANCIA

DISTRITO DE VALLE DE BRAVO

EDICTO

EUSTACIA OSORIO ESTRADA, promueve INFORMACION DE DOMINIO, en el expediente 15/981, ubicado en las Joyitas, Municipio de Valle de Bravo, México, respecto de un terreno rústico el cual mide y linda: - NORTE.- 188.89 metros y linda con ANGELA REBOLLO.- AL SUR.- 100.00 metros y linda con EUSTACIA OSORIO.- AL PONIENTE.- 53.00 metros y linda con SALOMON GARZA Y AL ORIENTE.- 53.00 metros y linda con SALOMON DE PAZ, y tiene una superficie de 111.00 metros.- Q. Juez acorde dichas diligencias, ordenando su publicación por tres veces de tres en tres días en la Gaceta del Gobierno y el Noticiario que se editan en la Capital del Estado, para personas que concurren con igual o mejor derecho pasen a deducirlos en términos de Ley.- DOY FE. - - - - -

Valle de Bravo, México, a 4 de febrero de 1981.

C. SECRETARIO DEL JUZGADO

P.D. LUCIO ZEPEDA COLLIN.

618.—14. 19 y 21 Feb.

JUZGADO TERCERO CIVIL DE PRIMERA INSTANCIA

DISTRITO DE TEXCOCO

EDICTO

MARGARITA SANCHEZ MEDINA, en el expediente número 2100/980, que se tramita en este Juzgado, le demanda en la vía Ordinaria Civil la SUBCUPION del lote de terreno número 10, Manzana 45, Colonia Estadio de México, de esta Ciudad, que mide y linda: AL NORTE: 20.00 Mts., con lote 11; AL SUR: 20.00 Mts., con lote 9; AL OCCIDENTE: 10.00 Mts., con calle 32; AL PONIENTE: 10.00 Mts., con lote 21, Ignorándose su domicilio se le emplaza para que comparezca a Juicio dentro de los treinta días siguientes a la última publicación de este edicto quedando en la Secretaría de este Juzgado a su disposición las copias del traslado. - - - - - PARA SU PUBLICACION POR TRES VECES DE OCHO EN OCHO DIAS EN LA "GACETA DEL GOBIERNO", QUE SE EDITA EN TOLUCA, MEXICO, SE EXPIDE EL PRESENTE EN CIUDAD DE TETLAHUACALCOYTL, MEXICO, A LOS VEINTINUEVE DIAS DEL MES DE ENERO DE MIL NOVECIENTOS OCHENTA Y UNO. - - - - - DOY FE. - - - - -

EL SEGUNDO SECRETARIO DE JUZGADO

P.D. JOEL GOMEZ RIVERA

619.—14. 24 Feb. y 5 Mar.

JUZGADO 6o. DE LO CIVIL DE PRIMERA INSTANCIA

DISTRITO DE TLALNEPANTLA-ECATEPEC

EDICTO

EXPLIENDE 460/80
TERCERA SUCCESORIA.

MOISAS PASILLAS PLASCENCIA, promueve por su propio derecho, ante este Juzgado Sexto de lo Civil de Tlalnepantla, con residencia en Ecatepec de Morelos, Estado de México, Juicio Ordinario Civil- USUCAPION, en contra de SEVERO AGUILA CAMACHO y S.C. DIRECTOR- EL REGISTRO PUBLICO DE LA PROPIEDAD, se dicto un auto que en su parte conducente dice: - - -

Ecatepec de Morelos, Estado de México, a treinta y uno de enero de mil novecientos ochenta y uno. - - -

- - - A sus autos el escrito del actor, visto lo solicitado, y apareciendo que se desconoce el actual domicilio o paradero del demandado SEVERO AGUILA CAMACHO, de conformidad en lo dispuesto por el artículo 194 del Código Procesal Civil, notifíquese la demanda por medio de edictos que contendrán una relación sucinta de lo mismo y se publicará por tres veces de ocho en ocho días en los periódicos Gaceta de Toluca y el Noticiario que se editan en la Ciudad de Toluca y Tlalnepantla, respectivamente, haciéndoles saber a los demandados que deben presentarse a este Juzgado dentro del término de treinta días, contados al día siguiente al de la última publicación, apercibidos que en caso de no comparecer por sí, por apoderado o por gestor que pueda representarlos, se les seguirá el juicio en rebeldía haciéndoles las posteriores notificaciones aún las de carácter personal, por rotulos, fíjese en la puerta del Tribunal una copia íntegra de esta providencia por todo el tiempo del emplazamiento.- NOTIFIQUESE.- Así lo proveo y firma el C. Juez del conocimiento por ante sí.- DOY FE.- Dos firmas y rubricas. - - -

EL SEÑOR MOISAS PASILLAS PLASCENCIA, demanda del señor SEVERO AGUILA CAMACHO y C. DIRECTOR DEL REGISTRO PUBLICO DE LA PROPIEDAD, en síntesis los siguientes: como la propiedad por prescripción adquisitiva o usucapión del lote 96 de la manzana 14, sección A, del Fraccionamiento Susico Xalostot, perteneciente al municipio de Ecatepec de Morelos, México, y cuyas medidas y colindancias se precisan en el hecho primero de esta demanda: Dado en el lugar que ocupa el Juzgado a los siete días del mes de febrero de mil novecientos ochenta y uno.- DOY FE. - - -

EL C. JUEZ SECRETARIO.

LIC. O. ULISES RAMÍREZ GARCÍA.

575-14, 24 Feb. y 5 Mar.

JUZGADO SEGUNDO DE LO CIVIL

DISTRITO DE TOLUCA

EDICTO

En el Juicio Ejecutivo Mercantil 633/970, promovido por Eugenio Zafra García, como Endosatario de Banco Serfin S.A., en contra de Carlos Talavera Camargo y Araceli Réyna de Talavera, el C. Juez Segundo de lo Civil de este Distrito, señaló las DOCE HORAS DEL DIA VEINTISEIS DE FEBRERO DEL AÑO EN CURSO, para que tenga lugar la Cuarta Almoneda de Remate de: Casa habitación y terreno ubicada en la Av. Hidalgo #36 Col. Los Pilares de esta Ciudad, compuesta de tres plantas; NORTE 20.50 Mts. Lote #6, SUR 20.50 Mts. Lote 8, ORIENTE 10.00 Mts. Calle de su ubicación, PONIENTE.- 10.00 Mts. Lote #13, debiendo servir de base para el remate la cantidad de Un Millón Ochocientos Cuarenta y nueve mil pesos 00/100 M.N. en que fue valuada por los peritos, menos el diez por ciento de la misma convocándose postores para tal efecto.- Toluca, Méx., a seis de Febrero de mil novecientos ochenta y uno.- DOY FE. - - -

EL SECRETARIO

C. ROGERIO DIAZ FRANCO.

574-14 Febrero

JUZGADO 5o. DE LO CIVIL DE PRIMERA INSTANCIA

DISTRITO DE TEXCOCO

EDICTO

LOTES, S.A.

RUFINA SARRIENTO CRUZ, en el expediente número 1328/80, que se tramita en éste Juzgado la demanda la USUCA PION, del terreno número 45, de la manzana 24, de la Colonia Maravillas, de este Municipio, que mide y linda: AL NORTE: 17.00 Mts. con lote 14; AL SUR: 17.00 Mts. con lote 16; AL ORIENTE: 12.00 Mts. con lote 21; AL PONIENTE: 12.00 Mts. Con lote 2; con una superficie total de 204.00 Mts. Cuadrados. Ignorándose su domicilio se le emplaza para que comparezca a juicio dentro del término de TREINTA DIAS siguientes a la última publicación de este edicto, apercibida de que si no lo hace el Juicio se seguirá en su rebeldía quedando a su disposición en la Secretaría de este Juzgado las copias simples de traslado y se les previene para que señalen domicilio dentro de la colonia Benito Juárez Sur de esta Ciudad, ya que de no hacerlo las posteriores se le harán por Rotulón. - - -

PARA SU PUBLICACION POR TRES VECES DE OCHO EN OCHO DIAS EN LA GACETA DE GOBIERNO, QUE SE EDITA EN TOLUCA, MEXICO, SE EXPIRE EL PRESENTE EN CIUDAD NEZAHUALCOYOTL, MEXICO, A LOS DOCE DIAS DEL MES DE ENERO DE MIL NOVECIENTOS OCHENTA Y UNO. - - -

C. SEGUNDO SECRETARIO DE ACORDOS.

C. JESUS CHIHUA CÁRDOSO.

565-14, 24 Feb. y 5 Mar.

JUZGADO DE PRIMERA INSTANCIA

DISTRITO DE TEXCOCO

EDICTO

MARIA INES MONROY, promueve diligencias de INMATRICULACION, respecto de un terreno denominado "TLATELTIPAC", ubicado en el Barrio de Santa María, Municipio de Chimalhuacán, Distrito de Texcoco, México, con las siguientes medidas y colindancias: Al oriente, 18.20 M. con camino; al poniente, 18.30 M. con Erasmo Valverde; al norte, 15.75 M. con Pablo Monroy; al sur, 16 M. con María Cruz González, con una superficie de 210.10 M2. - - -

PARA SU PUBLICACION POR TRES VECES DE DIEZ EN DIEZ DIAS EN LA GACETA DEL GOBIERNO Y EN EL NOTICIERO QUE SE EDITAN EN TOLUCA, MEXICO, SE EXPIRE EN TEXCOCO, MEXICO, A LOS VEINTINUEVE DIAS DEL MES DE ENERO DE MIL NOVECIENTOS OCHENTA Y UNO.- DOY FE. - - -

PRIMER SECRETARIO DE ACUERDOS.

LIC. ARTURO ESPINDOLA GARCIA.

572-14, 26 Feb. y 10 Mar.

JUZGADO DE PRIMERA INSTANCIA
DISTRITO DE OTUMBA
EDICTO

JESUS CASTELLANOS AGUILAR, promueve Diligencias de Informacion Ad-perpetuum, para acreditar la posesion que dice tener respecto de una fraccion de terreno denominado "La Milpa" ubicado en el campo de este Distrito Judicial, con las siguientes medidas y colindancias. -- NORTE: 10.00 mts con servidumbre de paso. -- SUR: 10.00 mts con Gumercindo Mendoza Redonda. -- ESTE: 20.00 mts con Adalberto Luna Gonzalez. -- OESTE: 20.00 mts con Miguel Luna Gonzalez. -- C. Juez ordena publicacion en periodicos GACETA de GOBIERNO y NOTICIERO de la Ciudad de Toluca por tres veces consecutivas de tres en tres dias a personas creencia derechos acudan este Juzgado. -- Otumba, Méx., a 6 de Octubre de 1980. -- Doy fe. --

EL SECRETARIO DEL JUZGADO.

P.J. G. SOTER, ITURBE SANCHEZ.

608.-14, 19 y 21 Feb.

JUZGADO 5o. DE LO CIVIL DE PRIMERA INSTANCIA
DISTRITO DE TLALNEPANTLA
EDICTO

El señor ARCADIO REYES MONTOYA, bajo expediente número 1362/80, Primera Secretario, promueve por su propio derecho diligencias en términos de Jurisdicción Voluntaria sobre Informacion de Dominio, a fin de acreditar la posesion sobre el terreno que se encuentra ubicado en Puente Viejo, en San Juan Yautepac, Municipio de Huixquilucan, Méx., que mide y linda con: AL NORTE en una línea de 16.80 mts, con propiedad de Genaro Callesano y en otra línea de 22.10 mts, con Ascension Celada. -- AL SUR: 10.20 con camino; AL SURESTE: en 81.10 mts., con camino que conduce a la Marquesa y AL PONIENTE en una línea 47.86 con Camilo Cayetano en otra línea 33.30, con camino, con superficie total de 1,310.03 mts2, por la posesion que dice tener sobre el mismo, y con las características de ley desde hace más de cinco años; por auto de fecha dieciocho de agosto del año en curso, el C. Juez admitió las diligencias y ordenó la publicacion de Edictos para que los que se crean con igual ó mayor derecho comparezcan a deducirlo en términos de Ley. --

JUZGADO DE PRIMERA INSTANCIA
DISTRITO DE CUAUTILAN
EDICTO

PEDRO PACHECO RIVERA, promueve bajo el expediente número 1047/80 diligencias de Informacion Ad-Perpetuum, respecto de los terrenos de común repartimiento ubicados al primero en la Calle de Domingo Castro, núm. 16 Barrio de los Reyes y al segundo en la Calle de Naranjos s/n, en el Barrio de Chautongo del Municipio de Coyotepec Estado de México perteneciente a éste Distrito Judicial.

EL PRIMERO.- Al Norte en dos líneas una de 30.90 Mts y otra de 15.50 Mts con IGNACIO GARCIA, AL SUR EN, dos líneas una de 22.70 Metros con IGNACIO GARCIA y otra de 15.50 Metros con Calle DOMINGO CASTRO, AL ORIENTE EN, dos líneas, una de 29.00 Metros con ARISTEO MARTINEZ Y JUAN GALVAN y otra de 25.00 Metros con IGNACIO GARCIA, y al PONIENTE EN, 49.65 Metros con JULIO PEREZ Y AGUSTIN LÓPEZ, con una superficie de 1495.87 METROS CUADRADOS.

EL SEGUNDO.- AL NORTE EN, 5.65 Metros con RUBEN NAVARRO, AL SUR EN, 4.00 Metros con IGNACIO VIGUERAS y AL PONIENTE EN, 23.12 Metros con Calle Naranjos.- Con superficie aproximada de 113.50 Metros Cuadrados.

Para su publicacion por tres veces de tres en tres dias en los periodicos "GACETA DEL GOBIERNO" y "RUMBO" que se editan en la Ciudad de Toluca y Valle de México, respectivamente y para que comparezcan a deducir sus derechos los que se crean con uno mejor se expiden a los seis dias del mes de febrero de mil novecientos ochenta y uno. -- Doy fe. --

EL C. PRIMER SECRETARIO.

609.-14, 19 y 21 Feb.

Y PARA SU PUBLICACION POR TRES VECES DE TRES EN TRES DIAS, EN LOS PERIODICOS "GACETA DE GOBIERNO" Y "ALFARANCE" QUE SE EDITAN EN TOLUCA, MEXICO, Y TLALNEPANTLA, MEX., EL PRESENTE SE EXHIBE EN NAU-CALPAN DE JUAREZ, MEA., A LOS DIECINUEVE DIAS DEL MES DE NOVIEMBRE DE MIL NOVECIENTOS OCHENTA. -- CONSTE. -- DOY FE. --

C. PRIMER SECRETARIO DE ACUERDOS.

ERILLIC CARRILLO DIAZ.

617.-14, 19 y 21 Feb.

JUZGADO MIXTO DE PRIMERA INSTANCIA
DISTRITO DE TENANGO DEL VALLE
EDICTO

En el número 05/01.- JULIANO CARLOS PELLIC Y CIPRIANO promueve diligencias de informacion de dominio, para acreditar que en el poblado de San Mateo Texmalcan, Méx., ha poseído por el tiempo y condiciones de ley un inmueble que mide y linda: NORTE 19.20 con callejon de campo, SUR 20.18 con calle Michoaca, CRI 35.40 metros con Victoria Filago, AL NORTE 37.92 metros con calle Cuernavaca con una superficie de 680.00 metros cuadrados. La C. Juez dió entrada a la presente proposición y ordenó su publicacion por tres veces de tres en tres dias en la Gaceta del Gobierno y otro mayor circulación en el estado de México. -- Doy fe. --

EL C. SECRETARIO DEL JUZGADO.

[Signature]

578.-14, 19 y 21 Febrero

JUZGADO DE PRIMERA INSTANCIA

DISTRITO DE IXTLAHUACA

EDICTO

ISIDRO SANCHEZ FONSECA, promueve éste Juzgado INFORMACION DE DOMINIO, respecto inmueble ubicado en la Población de San Felipe Santiago del Municipio de Jiquipilco y de éste Distrito, que mide y linda al NORTE.-18.Mts.- con Francisco Andres, al SUR.-6.50 Mts.con caseta delaposo No.598 del Departamento del D.F. y 18.00Mts, concarretera que conduce a Sn Bartolo Oxtotitlan.-al ORIENTE.-40.85 Mts. con Gabino de Jesus Aguilar, al PONIENTE 23.50.Mts.con Francisco Andres, y 24.25.Mts, con la caseta del poseso No.598 del Departamento del D.F., teniendo una Superficie Total de 797.40 Mts cuadrados.

Para su publicación por tres veces consecutivas de tres en tres días, periódicos Gaceta del Gobierno y el Noticiero de Toluca, editense Toluca, Méx., en los artículos 2898 del Código Civil Vigente.-Ixtilahuac. México., a 9 de Febrero de mil novecientos ochenta y uno.-DOY FE.

EL SECRETARIO DEL JUZGADO.

P.J.J. GUADALUPE FLORENCIO V.

569.-14, 19 y 21 Febrero

JUZGADO MIXTO DE PRIMERA INSTANCIA

DISTRITO DE SULTEPEC

EDICTO

EXPEDIENTE NUMERO.-16/1981.

J.LEONAR ORTIZ MONTES DE OCA, promueve diligencias de Información Ad-Perpetuum, respecto de un inmueble ubicado en LA VENTA MORALEZ, MUNICIPIO DE TEXCALTITLAN de este Distrito Judicial, con las medidas y colindancias siguientes: ORIENTE, 300.00 Mts, con carretera. PONIENTE, 280.00 Mts, con Jaime Almazán. NORTE, 31.00 Mts, linda con río. SUR, 33.00 mts, linda con Jaime Almazán.

ACUERDO C. JUEZ, se admite la solicitud y se ordena publicar por tres veces de tres en tres días, en Gaceta de Gobierno y Periódico de mayor circulación en la ciudad de Toluca, México; para que los que se crean con mejor derecho lo deduzcan en términos de ley.

Sultepec, México; a 4 de Febrero de 1981.

EL SECRETARIO DEL JUZGADO.

FELIX FERNANDO RAYA BARRUETA.

570.-14, 19 y 21 Febrero

JUZGADO DE PRIMERA INSTANCIA

DISTRITO DE TEXCOCO

EDICTO

INÉS GONZALEZ MORALES, promueve diligencias de INFORMACION AD-PERPETUUM, respecto de un predio denominado "TLACALUSA", que se encuentra ubicado en la 2da. D. merced del Municipio de Texcoco, perteneciente a este Distrito Judicial que mide y linda AL NORTE: 148.00 mts., con Camino Real; AL SUR: 127.70 mts., con Caeoducto; AL ORIENTE: 94.00 mts., con Propiedad del señor Melquiades Castiño C. AL PONIENTE: 99.00 mts., con propiedad del señor Ceo de Fonseca Velasco.

EL C. PRIMER SECRETARIO DE ACOS.

LIC. ARTURO ESPINOSA GARCIA.

576.-14, 19 y 21 Febrero

JUZGADO PRIMERO DE LO CIVIL

DISTRITO DE TOLUCA

EDICTO

En el Juicio Ejecutivo Mercantil número 65/980, promovido por el Licenciado Eugenio Zafra García, como endosatario en procuración de Banca Serfin, S.A., en contra del señor Armando Alcántara C., y Sergio García Páramo, fueron señaladas las DIEZ HORAS CERO TREINTA MINUTOS DEL DIA SEIS DE MARZO PROXIMO para que en el local de éste Juzgado tenga verificativo la PRIMERA ALMORZADA DE REMATE de los siguientes bienes inmuebles:

"Un terreno de tres quintas partes del lote 8, manzana XI, de la Colonia Benito Juárez, con las siguientes medidas y colindancias, al Norte 15.00 metros con el lote 9 de José Mel González, al Sur 15.00 metros con la calle de Sierra de Ixtlán, al Oriente 13.00 metros con el resto del lote 8 adquirido por Roberto Tapia y al Poniente 13.00 metros con la mitad del lote 7 de María de los Angeles García, con una superficie de 195.00 metros cuadrados.

El inmueble anteriormente descrito, reporta los siguientes gravámenes.- EMBARGO JUDICIAL por \$85,392.75 M.N., a favor de BANCA SERFIN, S.A., registrado con fecha 6 de marzo de 1980, en el Tomo 19, Libro 10., foljas 9 número 3230.- EMBARGO JUDICIAL por \$123,300.00 M.N., a favor de BANCA SERFIN, S.A., registrado con fecha 13 de agosto de 19 0 en el 19 Tomo Libro 10., foljas 9 Número 3230.

Servirá de base para el remate la cantidad de CIENTO SESENTA Y CINCO MIL SETECIENTOS CINCUENTA PESOS.

Se convocan postores, y se cita al acreedor que figura en el certificado de gravámenes que obra en autos.

Para su publicación por tres veces dentro de nueve días en el periódico Oficial "Gaceta del Gobierno del Estado", y en el tomo de avisos o puerta de éste Juzgado, se expide el presente en Toluca, Estado de México, a los cuatro días del mes de febrero de mil novecientos ochenta y uno.- Doy fe.

EL PRIMER SECRETARIO DEL JUZGADO.

P. D. SILVIA ARRIETA SERRANO.

573.-14, 19 y 21 Febrero

JUZGADO DE PRIMERA INSTANCIA

DISTRITO DE TEXCOCO

EDICTO

INÉS GONZALEZ MORALES, promueve diligencias de INFORMACION AD-PERPETUUM respecto del predio denominado "TLACALUSA", ubicado en la Tercera D. merced del Municipio de Texcoco, Estado de México, que mide y linda AL NORTE 90 M. con Camino Real; AL SUR: 127.70 mts., con sucesión de Pedro Fonseca; AL ORIENTE: 148.00 mts., con Melquiades Castiño y al poniente, 133.00 con Camino Real; con una superficie total aproximada de 13,264.31 M².

EL PRIMER SECRETARIO DEL JUZGADO.

EL C. PRIMER SECRETARIO DE ACOS.

577.-14, 19 y 21 Febrero

JUZGADO TERCERO DE LO CIVIL

DISTRITO DE TOLUCA

EDICTO

Expediente 110/981, JUAN BANCERAS VILCHIZ, Promueve Información de Dominio sobre un inmueble ubicado en el Barrio de Santa Cruz Arriba, Municipio de Metepec, México; de este Distrito Judicial; mide y linda: AL NORTE: 52.00-Metros ANANICIO CONTRERAS RUIZ, SUR: 52.00 Mts. SOCORRO CONTRERAS RUIZ DE SERRANO, ORIENTE: 19.24 Mts. IGNACIO REINOSO, PONIENTE.- 19.24 Mts. LUIS MEJIA.- El C. Juez dió entrada a la promoción y ordenó su publicación en Gaceta de Gobierno y en el periódico de mayor circulación por tres veces de tres en tres días.- DOY FE.- Toluca México a 2 de Febrero de 1981.

EL PRIMER SECRETARIO DEL JUZGADO. P.J. SERGIO ANGEL SANCHEZ C.

EXP. 28/981. , JOSE ASTIZ OSOZCO Y BEATRIZ DALMA DE ASTIZ Prq
 nueva información de Dominio sobre el inmueble ubicado en la calle de ~~Josef~~
 Ortiz de Domínguez no. 7, de la cabecera municipal de ~~vacotitlan~~, Méx.
 mide y linda: NORTE; 31.30, con calle ~~vacota~~ ~~ortiz de dominguez~~
 SUR; 31.10 mts. con ~~matelia~~ ~~vacotiler~~
 ORIENTE; 29.00 mts. con ~~rosa maria~~ ~~vacotiler~~
 y PONIENTE; 16.00 mts. con ~~estrada~~ ~~vacota~~

El C. Juez dió entrada a la promoción y ordenó su publicación en Gaceta -
 de Gobierno y otro mayor circulación editansa toluca. Méx.
 por tres veces de tres en tres días. DOY FE. -----
 Ixtlahuaca Méx., a 27 de enero
 de 1981.

EL SECRETARIO

MEX G. J. Guadalupe Florencio v.

603.—14, 19 y 21 Feb.

EXP. 43/981. , MIRIBEL ALVAREZ BARRIAS Prq
 nueva información de Dominio sobre el inmueble ubicado en la población ~~los~~
 Reyes, municipio de ~~vacotitlan~~, Méx.
 mide y linda: NORTE; 56.20 mts. con ~~gloria~~ ~~gonzalez~~ ~~vacotiler~~
 SUR; 28.05 mts. con ~~fortino~~ ~~molina~~
 ORIENTE; 101.30 mts. con ~~victor~~ ~~gonzalez~~ ~~vacota~~
 y PONIENTE; 96.55 mts. con ~~camino~~ ~~vacotal~~

El C. Juez dió entrada a la promoción y ordenó su publicación en Gaceta -
 de Gobierno y otro mayor circulación editansa toluca. Méx.
 por tres veces de tres en tres días. DOY FE. -----
 Ixtlahuaca Méx., a 27 de enero
 de 1981.

EL SECRETARIO

MEX G. J. Guadalupe Florencio v.

604.—14, 19 y 21 Feb

EXP. 45/981. , JOSE MARIA ALCANTARA GONZALEZ Prq
 nueva información de Dominio sobre el inmueble ubicado en la población ~~del~~
 Los Reyes, municipio de ~~vacotitlan~~, Méx.
 mide y linda: NORTE; 44.00 mts. con ~~maria~~ ~~gonzalez~~ ~~vacota~~
 SUR; 50.00 mts. con ~~safarina~~ ~~del~~ ~~vacota~~ ~~alcantara~~
 ORIENTE; 158.00 mts. con un Camino.
 y PONIENTE; 148.00 mts. con ~~maria~~ ~~gonzalez~~ ~~vacota~~

El C. Juez dió entrada a la promoción y ordenó su publicación en Gaceta -
 de Gobierno y otro mayor circulación editansa toluca. Méx.
 por tres veces de tres en tres días. DOY FE. -----
 Ixtlahuaca Méx., a 27 de enero
 de 1981.

EL SECRETARIO

MEX G. J. Guadalupe Florencio v.

605.—14, 19 y 21 Feb

JUZGADO DE PRIMERA INSTANCIA
 DISTRITO DE IXTLAHUACA
 E D I C T O

EXP. 30/981. , TIBURCIO MOLINA GARDUÑO Prq
 nueva información de Dominio sobre el inmueble ubicado en la Población de
 Los Reyes, Municipio de ~~vacotitlan~~, Méx.
 mide y linda: NORTE; 20.58 mts. con un Camino.
 SUR; 19.20 mts. con ~~andrés~~ ~~molina~~ ~~garduño~~
 ORIENTE; 31.00 mts. con ~~andrelia~~ ~~molina~~
 y PONIENTE; 31.58 mts. con ~~santos~~ ~~molina~~ ~~y~~ ~~margardito~~ ~~molina~~.

El C. Juez dió entrada a la promoción y ordenó su publicación en Gaceta -
 de Gobierno y otro mayor circulación editansa toluca. Méx.
 por tres veces de tres en tres días. DOY FE. -----
 Ixtlahuaca Méx., a 27 de enero
 de 1981.

EL SECRETARIO

MEX G. J. Guadalupe Florencio v.

606.—14, 19 y 21 Feb

JUZGADO DE PRIMERA INSTANCIA
 DISTRITO DE IXTLAHUACA
 E D I C T O

EXP. NUM.: 537/80
PRIMERA SECRETARIA.

MARIA LUISA CHAVARRIA ANAYA, promueve diligen--
 cias de INFORMACION DE DOMINIO, respecto del terreno de--
 nominado "ZOMPANTITLA", ubicado en el Barrio de Kochiacá
 Municipio de Chimalhuacán de éste Distrito Judicial; que
 mide y linda: NORTE, en una primera línea de Oriente a -
 Poniente 17.65 mts., con calles de los Obreros, quebran--
 do en línea recta hacia el Sur para hacer un Poniente de
 10.00 mts., con Florentina Tenorio, quebrando nuevamente
 hacia el Poniente para hacer un segundo Norte de 21.00 -
 mts., con Florentina Tenorio; SUR, 38.65 mts., con Calle
 Privada del Pedregal; ORIENTE, 63.00 mts., con Hilaria -
 Arrieta; PONIENTE, 53.00 mts., con Calle Piedra Negra.--
 Por la división de la calle Privada del Pedregal se divi--
 dio en otra pequeña Fracción que mide y linda: NORTE, --
 17.50 mts., con Privada del Pedregal; SUR, 17.50 mts., -
 con Calle Piedra Negra; ORIENTE, 8.00 mts., con Crescen--
 cio Canto; PONIENTE, 8.00 mts., con Calle Piedra Negra.--

PUBLIQUESE POR TRES VECES DE TRES EN TRES DIAS,
 EN LA GACETA DEL GOBIERNO Y EN EL PERIODICO DE MAYOR CIR--
 COLACION QUE SE EDITE EN LA CIUDAD DE TOLUCA.- TEXCOCO,-
 ESTADO DE MEXICO, A 24 DE JUNIO DE 1980.- DOY FE. - - -

PRIMER SECRETARIO.

G. ARACELI MONROY RAMIREZ.

620.—14, 19 y 21 Feb.

JUZGADO DE PRIMERA INSTANCIA

DISTRITO DE IXTLAHUACA

EDICTO

EXP. 52/81, Justino Cardenas Sandoval, Prg
 nueva informacion de Dominio sobre el inmueble ubicado en Calle Morelos -
 S/N. de la Cabecera municipal de Jocotitlan, Méx., de este Distrito.
 mide y linda: NORTE; 37.50 mts. con Garcia Izquierdo tambien,
 SUR; 37.00 mts. con Lino y Martin Cardenas Sandoval,
 ORIENTE; 15.00 mts. con Calle Morelos.
 y PONIENTE; 14.00 mts. con Vicente Lopez Gonzalez.

El C. Juez dió entrada a la promocion y ordenó su publicacion en Gaceta -
 de Gobierno y otro mayor circulacion editansa foluca, Méx.,
 por tres veces de tres en tres dias. DOY FE. -----
 Ixtlahuaca, Méx., a 27 de enero
 de 1981.

EL SECRETARIO


 ENRIQUE C. J. GUADALUPE FLORENCIO V.

579.-14, 19 y 21 Febrero

EXP. 51/981, PANGISGA REYES DE JESUS, Prg
 nueva informacion de Dominio sobre el inmueble ubicado en el poblado de -
 Casa Blanca, municipio de Jocotitlan, Méx.,
 mide y linda: NORTE; 139.00 mts. con José Ferrero Espia,
 SUR; 156.00 mts. con Miguel Sandoza,
 ORIENTE; 32.00 mts. con Isidoro Melquiades,
 y PONIENTE; 32.00 mts. con Angel Candido.

El C. Juez dió entrada a la promocion y ordenó su publicacion en Gaceta -
 de Gobierno y otro mayor circulacion editansa foluca, Méx.,
 por tres veces de tres en tres dias. DOY FE. -----
 Ixtlahuaca Méx., a 27 de enero
 de 1981.

EL SECRETARIO


 ENRIQUE C. J. GUADALUPE FLORENCIO V.

580.-14, 19 y 21 Febrero

EXP. 50/981, CECILIO FERNANDEZ GUADALUPE, Prg
 nueva informacion de Dominio sobre el inmueble ubicado en el barrio de Sta -
 Clara, municipio de Jocotitlan, Méx.,
 mide y linda: NORTE; 100.00 mts. con Adrian Lopez,
 SUR; 100.00 mts. con Lucio Lopez,
 ORIENTE; 100.00 mts. con Leonardo Quiatanar
 y PONIENTE; 100.00 mts. con andrea Lopez.

El C. Juez dió entrada a la promocion y ordenó su publicacion en Gaceta -
 de Gobierno y otro mayor circulacion editansa foluca, Méx.,
 por tres veces de tres en tres dias. DOY FE. -----
 Ixtlahuaca Méx., a 27 de enero
 de 1981.

EL SECRETARIO


 ENRIQUE C. J. GUADALUPE FLORENCIO V.

581.-14, 19 y 21 Febrero

EXP. 56/981, EPIFANIA DAVILA RAYA, Prg
 nueva informacion de Dominio sobre el inmueble ubicado en el Barrio de -
 Tula del Pueblo de Santiago Teche, municipio de Jocotitlan, de esta ubo.
 mide y linda: NORTE; 9.60 mts. con Eusebio Lopez Alsinia.

SUR; 23.23 mts. con camino Vecinal.
 ORIENTE; 44.70 mts. con Refugio Davila y Juana Davila.
 y PONIENTE; 39.70 mts. con Geriberto Davila Elchias.

El C. Juez dió entrada a la promocion y ordenó su publicacion en Gaceta -
 de Gobierno y otro mayor circulacion editansa foluca, Méx.,
 por tres veces de tres en tres dias. DOY FE. -----
 Ixtlahuaca, Méx., a 27 de enero
 de 1981.

EL SECRETARIO


 ENRIQUE C. J. GUADALUPE FLORENCIO V.


582.-14, 19 y 21 Febrero

EXP. 49/ 981, JOSE ANTONIO BAILINAS PINO, Prg
 nueva informacion de Dominio sobre el inmueble ubicado en la poblacion de
 Santiago Teche, municipio de Jocotitlan, Méx.,
 mide y linda: NORTE; 8.00 mts. con un camino

SUR; 43.25 mts. con Esperanza Lopez.
 ORIENTE; 30.00 mts. con Maria Ramona Cruz,
 y PONIENTE; 26.75 mts. con Maria Ramona Cruz.

El C. Juez dió entrada a la promocion y ordenó su publicacion en Gaceta -
 de Gobierno y otro mayor circulacion editansa foluca, Méx.,
 por tres veces de tres en tres dias. DOY FE. -----
 Ixtlahuaca Méx., a 27 de enero
 de 1981.

EL SECRETARIO


 ENRIQUE C. J. GUADALUPE FLORENCIO V.

583.-14, 19 y 21 Febrero

EXP. 48/981, MARTIN CARDENASSANDOVAL, Prg
 nueva informacion de Dominio sobre el inmueble ubicado en la Calle de Melc -
 ucampo S/N. de la cabecera municipal de Jocotitlan, Méx.,
 mide y linda: NORTE; 18.50 mts. con Justino Cardenas Sandoval.

SUR; 19.50 mts. con valle Melchor ucampo.
 ORIENTE; 28.00 mts. con callé José Maria Morelos.
 y PONIENTE; 28.50 mts. con Lino Cardenas Sandoval.

El C. Juez dió entrada a la promocion y ordenó su publicacion en Gaceta -
 de Gobierno y otro mayor circulacion editansa foluca, Méx.,
 por tres veces de tres en tres dias. DOY FE. -----
 Ixtlahuaca Méx., a 27 de enero
 de 1981.

EL SECRETARIO


 ENRIQUE C. J. GUADALUPE FLORENCIO V.

584.-14, 19 y 21 Febrero

EXP. 47/981. Mario Ernesto Oehmichen Uceda. Pág.
 nueva información de Dominio sobre el inmueble ubicado en Calle Lic. Verdad a/N., del municipio de Jocotitlan, Méx., de este Distrito.
 mide y linderos: NORTE; 45.00 mts. con Roberto Martínez Sánchez.
 SUR; 45.00 mts. con Isabel García Madrazo de Romier y Asera.
 ORIENTE; 22 mts. con Norberto Díaz Nieto.
 y PONIENTE; 22.00 mts. con Calle Lic. Primo Verdad.
 El C. Juez dió entrada a la promoción y ordenó su publicación en Gaceta de Gobierno y otro mayor circulación editarse Coluca, Méx. por tres veces de tres en tres días. DOY FE. Ixtlahuaca, Méx., a 27 de enero de 1981.


EL SECRETARIO


 C. J. GUADALUPE FLORENCIO V.

585—14, 19 y 21 Febrero

EXP. 48/981. MIGUEL ANTONIO NIETO. Pág.
 nueva información de Dominio sobre el inmueble ubicado en la Población de Santiago Teche, municipio de Jocotitlan, Méx.
 mide y linderos: NORTE; 39.00 mts. con Camino vecinal.
 SUR; 20.00 mts. con Arcuato Mávila Becerra.
 ORIENTE; 10.00 mts. con Manuel Martínez.
 y PONIENTE; 10.00 mts. con Fortunato Antonio Nieto.
 El C. Juez dió entrada a la promoción y ordenó su publicación en Gaceta de Gobierno y otro mayor circulación editarse Coluca, Méx. por tres veces de tres en tres días. DOY FE. Ixtlahuaca, Méx., a 27 de enero de 1981.

EL SECRETARIO


 C. J. GUADALUPE FLORENCIO V.

586—14, 19 y 21 Febrero

EXP. 44/981. ARACELI SALVADOR CARRANZA. Pág.
 nueva información de Dominio sobre el inmueble ubicado en la Población de Reyes, municipio de Jocotitlan, Méx.
 mide y linderos: NORTE; 55.80 mts. con Adolfo Lernal.
 SUR; 56.00 mts. con Camino Vecinal.
 ORIENTE; 14.50 mts. con Camino vecinal.
 y PONIENTE; 29.00 mts. con Simona Sánchez.
 El C. Juez dió entrada a la promoción y ordenó su publicación en Gaceta de Gobierno y otro mayor circulación editarse Coluca, Méx. por tres veces de tres en tres días. DOY FE. Ixtlahuaca, Méx., a 27 de enero de 1981.

EL SECRETARIO


 C. J. GUADALUPE FLORENCIO V.

587—14, 19 y 21 Febrero

EXP. 42/981. VIRILO MARTINEZ GIBRIANO. Pág.
 nueva información de Dominio sobre el inmueble ubicado en la Población de Reyes, municipio de Jocotitlan, Méx.
 mide y linderos: NORTE; 50.00 mts. con Gerardo Sánchez.
 SUR; 16.46 mts. con Mesario Martín.
 ORIENTE; 23.00 mts. con Guadalupe Hernández, y Sr. Sánchez.
 y PONIENTE; 26.10 mts. con Andrés Gómez.
 El C. Juez dió entrada a la promoción y ordenó su publicación en Gaceta de Gobierno y otro mayor circulación editarse Coluca, Méx. por tres veces de tres en tres días. DOY FE. Ixtlahuaca, Méx., a 27 de enero de 1981.

EL SECRETARIO


 C. J. GUADALUPE FLORENCIO V.

588—14, 19 y 21 Febrero

EXP. 41/981. Onezimo Gedillo Martínez. Pág.
 nueva información de Dominio sobre el inmueble ubicado en Amatitlan, municipio de Jocotitlan, Méx., de este Distrito.
 mide y linderos: NORTE; 122.00 mts. con Esteban Carranco Julio Javier y Arcadio Martínez Melchor.
 SUR; 81.00 mts. con Rufino Carranco, Alfonso Sava, Rafael Cruz y Agustín Carranco.
 ORIENTE; 47.50 mts. con Venancio Barranco y Severiano Sava.
 y PONIENTE; 62.00 mts. con una barranca.
 El C. Juez dió entrada a la promoción y ordenó su publicación en Gaceta de Gobierno y otro mayor circulación editarse Coluca, Méx. por tres veces de tres en tres días. DOY FE. Ixtlahuaca, Méx., a 27 de enero de 1981.

EL SECRETARIO


 C. J. GUADALUPE FLORENCIO V.

589—14, 19 y 21 Febrero

EXP. 40/981. Onezimo Gedillo Martínez. Pág.
 nueva información de Dominio sobre el inmueble ubicado en Amatitlan, municipio de Jocotitlan, Méx., de este Distrito.
 mide y linderos: NORTE; 233.60 mts. con Manuel Guillermo y Roberto Sava.
 SUR; 173.10 y 15.70 mts. con Ernesto y Lucía Sava y Antonio Sánchez.
 ORIENTE; 62.85 y 28.85 mts. con Camino vecinal.
 y PONIENTE; 104.20 con José Adá López.
 El C. Juez dió entrada a la promoción y ordenó su publicación en Gaceta de Gobierno y otro mayor circulación editarse Coluca, Méx. por tres veces de tres en tres días. DOY FE. Ixtlahuaca, Méx., a 27 de enero de 1981.

EL SECRETARIO


 C. J. GUADALUPE FLORENCIO V.

590—14, 19 y 21 Febrero

EXP. 39/981. LORENDO NAVA SANCHEZ. Pág.
 nueva información de Dominio sobre el inmueble ubicado en el barrio de y
 zona del municipio de Jocotitlan, Méx.
 mide y linderos: NORTE; 121.30 con Magdalena Orozco.
 SUR; 101.33 mts. con Sabina Cruz.
 ORIENTE; 52.00 mts. con Remedios Cortés.
 y PONIENTE; 22.00 mts. con Remedios Cortés.
 El C. Juez dió entrada a la promoción y ordenó su publicación en Gaceta -
 de Gobierno y otro mayor circulación editarse en Coluca, Méx.
 por tres veces de tres en tres días. DOY FE. -----
 Ixtlahuaca, Méx., a 27 de enero
 de 1981.

EL SECRETARIO

MEX. C. J. GUADALUPE FLORENCIO V.

591.—14, 19 y 21 Febrero

EXP. 36/981. LUIS MARIA GUADALUPE ELIAS. Pág.
 nueva información de Dominio sobre el inmueble ubicado en Jocotitlan, Méx.
 de este distrito.
 mide y linderos: NORTE; 30.50 mts. Con Sr. Guadalupe Cruz Gonzalez.
 SUR; 30.72 mts. Con Calle sin nombre.
 ORIENTE; 27.00 mts. Con Maria Soledad Guzman Elias.
 y PONIENTE; 30.00 mts. Con Antonio Becerra.
 El C. Juez dió entrada a la promoción y ordenó su publicación en Gaceta -
 de Gobierno y otro mayor circulación editarse en Coluca, Méx.
 por tres veces de tres en tres días. DOY FE. -----
 Ixtlahuaca, Méx., a 27 de enero
 de 1981.

EL SECRETARIO

MEX. C. J. GUADALUPE FLORENCIO V.

594.—14, 19 y 21 Febrero

EXP. 38/981. JOSE IRINEO COLIN GARCIA. Pág.
 nueva información de Dominio sobre el inmueble ubicado en Calle Vicente -
 Villada número diez de Jocotitlan, Méx., de este distrito.
 mide y linderos: NORTE; 32.10 mts. Con Jose Colin Chimal.
 SUR; 32.10 mts. Con Calle Vicente Villada.
 ORIENTE; 29.00 mts. Con Luis Hino Chimal.
 y PONIENTE; 29.00 mts. Con Tomas Gomez Gonzalez, y Guadalupe Miranda.
 El C. Juez dió entrada a la promoción y ordenó su publicación en Gaceta -
 de Gobierno y otro mayor circulación, editarse en Coluca, Méx.
 por tres veces de tres en tres días. DOY FE. -----
 Ixtlahuaca, Méx., a 27 de enero.
 de 1981.

EL SECRETARIO

MEX. C. J. GUADALUPE FLORENCIO V.

592.—14, 19 y 21 Feb.

EXP. 34/981. IRENE JOSEFINA GUERRERO OROZCO. Pág.
 nueva información de Dominio sobre el inmueble ubicado en Calle Viva Pa-
 lacio S/N., de Jocotitlan, Méx., de este distrito.
 mide y linderos: NORTE; 10.00 mts. Con Calle Viva Palacio.
 SUR; 10.00 mts. Con Maria de Jesus Suarez Ortega.
 ORIENTE; 20.00 mts. Con Alvaro Alanís Navila.
 y PONIENTE; 20.00 mts. Con Maria Teresa Alameda de Gonzalez.
 El C. Juez dió entrada a la promoción y ordenó su publicación en Gaceta -
 de Gobierno y otro mayor circulación editarse en Coluca, Méx.
 por tres veces de tres en tres días. DOY FE. -----
 Ixtlahuaca, Méx., a 27 de enero.
 de 1981.

EL SECRETARIO

MEX. C. J. GUADALUPE FLORENCIO V.

595.—14, 19 y 21 Febrero

EXP. 37/981. MARIA DEL CARMEN MIRANDA CONTRERAS. Pág.
 nueva información de Dominio sobre el inmueble ubicado en Calle Cuatlahuac
 S/N., de Jocotitlan, de este distrito.
 mide y linderos: NORTE; 51.00 mts. Con Juan Espinoza y Trinidad Molina.
 SUR; 51.00 mts. Con Calle Cuatlahuac.
 ORIENTE; 18.25 mts. Con Luciano Cruz.
 y PONIENTE; 39.00 mts. Con Calle Moctezuma.
 El C. Juez dió entrada a la promoción y ordenó su publicación en Gaceta -
 de Gobierno y otro mayor circulación editarse en Coluca, Méx.
 por tres veces de tres en tres días. DOY FE. -----
 Ixtlahuaca, Méx., a 27 de enero
 de 1981.

EL SECRETARIO

MEX. C. J. GUADALUPE FLORENCIO V.

593.—14, 19 y 21 Febrero

EXP. 35/981. MARIA ELENA MARQUELEJO SANDOVAL. Pág.
 nueva información de Dominio sobre el inmueble ubicado en Calle Juan -
 Cardozo S/N., del municipio de Jocotitlan, Méx., de este distrito.
 mide y linderos: NORTE; 27.50 mts. Con Francisco Garcia Pérez y María -
 Chimal.
 SUR; 21.00 mts. Con Sr. Ascension Espinosa S.
 ORIENTE; 15.00 mts. Con Calle Juan Cardozo.
 y PONIENTE; 15.00 mts. Con Maria Elena Mejia de Gonzalez.
 El C. Juez dió entrada a la promoción y ordenó su publicación en Gaceta -
 de Gobierno y otro mayor circulación editarse en Coluca, Méx.
 por tres veces de tres en tres días. DOY FE. -----
 Ixtlahuaca, Méx., a 27 de enero.
 de 1981.

EL SECRETARIO

MEX. C. J. GUADALUPE FLORENCIO V.

596.—14, 19 y 21 Febrero

EXP. 33/981. ALFONSO SANCHEZ RODRIGUEZ. Prg
 Nueva información de Dominio sobre el inmueble ubicado en la calle Melchor
 Ucampo No. 11, de la Cabecera municipal de Jocotitlan, Méx.
 mide y linder: NORTE; 27.00 mts. con vicenta Garduño López.
 SUR; 28.22 mts. con calle Melchor Ucampo.
 ORIENTE; 58.00 mts. con Maximino Sandoval Maldonado.
 y PONIENTE; 57.00 mts. con arrastradera que baja del Cerro Comunal.
 El C. Juez dió entrada a la promoción y ordenó su publicación en Gaceta -
 de Gobierno y otro mayor circulación editarse Ixtlahuaca, Méx.
 por tres veces de tres en tres días. DOY FE. -----
 Ixtlahuaca, Méx., a 27 de enero
 de 1981.

EL SECRETARIO

LIXEC. C. J. GUADALUPE FLORENCIO V.

597.—14, 19 y 21 Feb.

EXP. 29/981. LORENZO NAVA RANQUEZ. Prg
 Nueva información de Dominio sobre el inmueble ubicado en el barrio de
 Huastla, Municipio de Jocotitlan, Méx.
 mide y linder: NORTE; Dos líneas 48.30 y 55.00 mts. con Gregorio Martínez.
 SUR; 82.50 mts. con Melquisedec Segundo.
 ORIENTE; Dos líneas 26.50 y 12.20 mts. con Severiano Guadalupe.
 y PONIENTE; 49.00 mts. con Esperanza Cruz.
 El C. Juez dió entrada a la promoción y ordenó su publicación en Gaceta -
 de Gobierno y otro mayor circulación editarse Ixtlahuaca, Méx.
 por tres veces de tres en tres días. DOY FE. -----
 Ixtlahuaca Méx., a 27 de enero
 de 1981.

EL SECRETARIO

LIXEC. C. J. GUADALUPE FLORENCIO V.

600.—14, 19 y 21 Feb.

EXP. 32/981. SEVERIANO PAX PAME. Prg
 Nueva información de Dominio sobre el inmueble ubicado en la población
 Los Reyes, Municipio de Jocotitlan, Méx.
 mide y linder: NORTE; 55.40 mts. con Mario Díaz García.
 SUR; 34.00 mts. con Carlos Salgado.
 ORIENTE; 9.45 mts. con U. Guadalupe Parajas.
 y PONIENTE; 15.65 mts. con Camino vecinal.
 El C. Juez dió entrada a la promoción y ordenó su publicación en Gaceta -
 de Gobierno y otro mayor circulación editarse Ixtlahuaca, Méx.
 por tres veces de tres en tres días. DOY FE. -----
 Ixtlahuaca, Méx., a 27 de enero
 de 1981.

EL SECRETARIO

LIXEC. J. GUADALUPE FLORENCIO V.

598.—14, 19 y 21 Feb.

EXP. 26/981. REMIGIO DE LA CRUZ DAVILA. Prg
 Nueva información de Dominio sobre el inmueble ubicado en la Población de
 Cosamulco, municipio de Jocotitlan, Méx.
 mide y linder: NORTE; 41.45 mts. con Camino real que conduce al Monte.
 SUR; 43.00 mts. con Melquisedec y Gerónimo Tellen.
 ORIENTE; 80.97 mts. con Camino real que conduce al barrio
 y PONIENTE; 71.88 mts. con vivienda Sánchez Hernández.
 El C. Juez dió entrada a la promoción y ordenó su publicación en Gaceta -
 de Gobierno y otro mayor circulación editarse Ixtlahuaca, Méx.
 por tres veces de tres en tres días. DOY FE. -----
 Ixtlahuaca Méx., a 27 de enero
 de 1981.

EL SECRETARIO

LIXEC. J. GUADALUPE FLORENCIO V.

601.—14, 19 y 21 Feb.

EXP. 31/981. Sebas Leandro Juan. Prg
 Nueva información de Dominio sobre el inmueble ubicado en Barrio Santa
 Rita de Guadalupe, municipio de Jocotitlan, Méx. este loteado.
 mide y linder: NORTE; 45.75 y 23.75 mts. con Arroyo.
 SUR; 60.75 mts. con Carretera.
 ORIENTE; 263.00 mts. con Pedro Nicolas Lara y Silvestre Nicolas Mochales.
 y PONIENTE; 257.90 mts. con Adrian López Leandro.
 El C. Juez dió entrada a la promoción y ordenó su publicación en Gaceta -
 de Gobierno y otro mayor circulación editarse Ixtlahuaca, Méx.
 por tres veces de tres en tres días. DOY FE. -----
 Ixtlahuaca, Méx., a 27 de enero
 de 1981.

EL SECRETARIO

LIXEC. C. J. GUADALUPE FLORENCIO V.

599.—14, 19 y 21 Feb.

EXP. 27/981. VALENTINA JERONIMO URRINA. Prg
 Nueva información de Dominio sobre el inmueble ubicado en la población de
 San Francisco Obispo, municipio de Jocotitlan, Méx.
 mide y linder: NORTE; 135.10 mts. con Felix González.
 SUR; 185.00 mts. con Adrian Coronado.
 ORIENTE; 93.00 mts. con Amadino López.
 y PONIENTE; 145.60 mts. con Adrian Coronado.
 El C. Juez dió entrada a la promoción y ordenó su publicación en Gaceta -
 de Gobierno y otro mayor circulación editarse Ixtlahuaca, Méx.
 por tres veces de tres en tres días. DOY FE. -----
 Ixtlahuaca Méx., a 27 de enero
 de 1981.

EL SECRETARIO

LIXEC. J. GUADALUPE FLORENCIO V.

602.—14, 19 y 21 Feb.

to y transportes, por lo que se les requiere el pago correspondiente para que en un plazo de quince días cubran el importe relativo, conforme a lo establecido por el Artículo 118 del propio Ordenamiento, de no hacerlo se procederá al embargo y remate de dichos vehículos para que de su producto se cubran los créditos fiscales correspondientes.

Asimismo, se hace saber esta determinación a cualquier interesado para los efectos conducentes,

La presente sirve de notificación formal en términos del Artículo 110 del Código Fiscal.

Valle de Bravo, 12 de Febrero de 1981.

EL DELEGADO HACENDARIO DE LA ZONA SUR.

C. ALBERTO HERNANDEZ CURIEL.

616.—14 y 19 Febrero

NOTIFICACION

A los propietarios de vehículos depositados en el año de 1979 en los Corralones de Tránsito ubicados en:

- Calzada Ignacio Zaragoza y Av. de las Torres, Méx. D.F.
- Av. Texcoco No. 1532, Santa Martha, México D.F. - - -
- Calle Venustiano Carranza s/n Santa Martha Acatitla, - Méx.
- Calle Gral. Maciel, lote, 1025, Manzana 129, Santa Martha, Acatitla, Méx., D.F.
- Av. Pirámides No. 9 La Purísima, San Juan Teotihuacán-Méx.
- Km. 24 Carretera México-Zacatepec, San Antonio Texcoco México.
- Barrio Santiaguito, Santa Cruz de Arriba, Texcoco, Méx.
- Av. Cuauhtémoc No. 44, Chalco, Méx.
- Km 8,5 Carretera México Cuautla, Chalco, Méx.
- Av. Fray Martín, No. 44 Amecameca, Méx.
- Calle Zaragoza y Aldama, Amecameca, Méx.

Y a los propietarios de vehículos depositados en los años de 1978- 1979 en el Corralón Oficial de Tránsito ubicado en:

- Km. 17.5 Carretera Libre México-Puebla, Los Reyes La Paz.

Se les hace saber que se han generado créditos a su cargo en términos del Artículo 26 del Código Fiscal del Estado, por concepto de depósito e importe de infracciones a la Ley de Tránsito y Transportes, por lo que se les requiere del pago correspondiente para que en un plazo de quince días cubran el importe relativo, conforme a lo establecido por el Artículo 118 del propio Ordenamiento; de no hacerlo se procederá al embargo y remate de dichos vehículos para que de su producto se cubran los créditos fiscales respectivos.

Asimismo, se hace saber esta determinación a cualquier interesado para los efectos conducentes.

La presente sirve de notificación formal en términos del Artículo 110 del Código Fiscal.

Nezahualcoyolt, Méx., 12 de Febrero de 1981

EL DELEGADO HACENDARIO DE LA ZONA ORIENTE.

C. FAUSTINO SANCHEZ PINTO

615.—14 y 19 Febrero

NOTIFICACION

A los propietarios de vehículos depositados en el año de 1979 en los Corralones Oficiales de Tránsito, ubicados en:

- Km. 74 Carretera Toluca, Ixtapan de la Sal, Méx
- Km. 1.5 Carretera Tenancingo-Zumpahuacán.
- Km. 4 Carretera Tenancingo-Tenería.
- Km. 1 Carretera Toluca, Temoaya.
- Calle Galeana No- 410 Santiago Tianguistenco, Méx.

Se les hace saber que se han generado créditos a su cargo en términos del Artículo 26 del Código Fiscal del Estado, por concepto de depósito e importe de infracciones a la Ley de Tránsito y Transportes, por lo que se les requiere del pago correspondiente para que en un plazo de quince días cubran el importe relativo, conforme a lo establecido por el Artículo 118 del propio Ordenamiento; de no hacerlo se procederá al

embargo y remate de dichos vehículos para que de su producto se cubran los créditos fiscales respectivos.

Asimismo, se hace saber esta determinación a cualquier interesado para los efectos conducentes.

La presente sirve de notificación formal en términos del Artículo 110 del Código Fiscal.

Toluca, Méx., 12 de Febrero de 1981

EL DELEGADO HACENDARIO DE LA ZONA CENTRO.

C.P. LAPISLAO ZEPEDA MENA.

613.—14 y 19 Febrero

REYNOLDS ALUMINIO, S. A. CONVOCATORIA ASAMBLEA EXTRAORDINARIA

Se notifica a los señores Accionistas de REYNOLDS ALUMINIO, S. A., que se les convoca a "Asamblea Extraordinaria", que tendrá verificativo el día miércoles 18 de febrero de 1981, a las 17.00 (diez y siete horas) horas, en la Planta y Oficinas de la Empresa ubicada en Vía Gustavo Baz N° 4874, Barrientos Tlalnepantla, Edo. de Méx., para tratar los asuntos, que se enumeran en la siguiente

ORDEN DEL DIA

- I—Aumento del Capital Social mediante la Capitalización del superávit por revaluación de activo en \$15,617,100 pesos M. N. y entrega a los accionistas de una acción por cada cuatro de que son titulares
- II—Reformas a las cláusulas de los Estatutos relativas al Capital y Acciones
- III—Asuntos varios relacionados con los anteriores

Se recuerda a los señores Accionistas que en los términos de los Estatutos Sociales, que para poder tomar parte en la mencionada Asamblea, es necesario que antes de la fecha mencionada para la Asamblea, depositen sus acciones o un certificado de Depósito, expedido por cualquier Institución de Crédito en la Secretaría de la Sociedad, ubicada en el Edificio "Plaza Comermex", Blvd. Manuel Avila Camacho N° 1 piso 9°, México 10, D. F., Bulete Sepúlveda, S. C., donde le será entregada la correspondiente Tarjeta de Entrada.

Por acuerdo del Consejo de Administración
LIC. RICARDO J. SEPULVEDA N., Secretario

México, D. F., 29 de enero de 1981



GOBIERNO DEL ESTADO DE MEXICO



DR. JORGE JIMENEZ CANTU,
Gobernador Constitucional del Estado.

C.P. JUAN MONROY PEREZ,
Secretario General de Gobierno.

LIC. ENRIQUE DIAZ NAVA,
Oficial Mayor de Gobierno.

CAP. GUILLERMO LACY LOPEZ,
Secretario Particular del C. Gobernador.

ING. JORGE OCAMPO ALVAREZ DEL CASTILLO,
Coordinador de Obras Públicas

LIC. CARLOS CURI ASSAD,
Procurador General de Justicia.

ING. SALVADOR SANCHEZ COLIN,
Director de Agricultura y Ganadería.

LIC. ROMAN FERRAT SOLA,
Director General de Hacienda.

LIC. ENRIQUE CARBAJAL ROBLES,
Director de Adquisiciones y Servicios.

C. P. EDILBERTO PEÑALOZA ARRIAGA,
Contralor.

LIC. JOSE RAMON ALBARRAN MORA,
Director de Promoción Industrial, Comercial y Artesanal.

LIC. RODOLFO DE LA O. OCHOA,
Director de Gobernación.

LIC. MARIO COLIN SANCHEZ,
Director del Patrimonio Cultural.

LIC. JUAN MANUEL MENDOZA CHAVEZ,
Director del Registro Público de la Propiedad.

C. JUAN DOMINGUEZ GARCIA,
Director de la Cultura Física y Recreación.

LIC. ENRIQUE MEDINA BOBADILLA,
Director Jurídico y Consultivo.

ING. FEDERICO DELGADO PASTOR,
Director de Aprovechamientos Hidráulicos.

LIC. MACLOVIO CASTORENA Y BRINGAS,
Director del Trabajo y Previsión Social.

CORL. FELIX HERNANDEZ JAIMES,
Director de Seguridad Pública y Tránsito.

LIC. MARGARITO LANDA CASTRO,
Jefe del Departamento de Personal.

ING. HUMBERTO CORREA GONZALEZ,
Director de Comunicaciones y Obras Públicas.

L. A. E. JUAN RODRIGUEZ PLATT,
Jefe del Departamento de Organización, Sistemas y Correspondencia.

PROFR. SIXTO NOGUEZ ESTRADA,
Director de Educación Pública.

PROFR. ALFONSO SOLLEIRO LANDA,
Director de Prensa y Relaciones Públicas.

LIC. ALFONSO GARCIA GARCIA,
Director de Turismo.

LIC. JOSE R. SANTANA DIAZ,
Jefe del Departamento de Estadística y Estudios Económicos.

ING. GONZALO GONZALEZ GABALDON,
Director Promotor del Mejoramiento del Ambiente y Servicio Social Voluntario.

PROFR. LEOPOLDO SARMIENTO REA,
Jefe del Departamento de Archivo y Periódico Oficial

SECTOR DESCENTRALIZADO

SRA. LUISA ISABEL CAMPOS DE JIMENEZ CANTU,
Presidenta del Sistema para el Desarrollo Integral de la Familia en el Estado.

ING. SALVADOR SANCHEZ COLIN,
Coordinador de la Comisión para el Desarrollo Agrícola y Ganadero del Estado.

LIC. MARCO ANTONIO MORALES GOMEZ,
Director del Sistema para el Desarrollo Integral de la Familia en el Estado.

DR. MARIO C. OLIVERA GOMEZTAGLE,
Director General del Instituto de Seguridad Social de los Trabajadores al Servicio del Estado de México y Municipios.

ARQ. HUGO MAZA PADILLA,
Director del Instituto de Acción Urbana e Integración Social

ING. CACHO MACIAS CECENA,
Director General de Constructora del Estado de México.

ARQ. GERARDO LECHUGA GIL,
Director de la Casa de las Artesanías e Industrias Rurales.

ING. HUMBERTO ORTEGA CID DEL PRADO,
Director General de Protectora e Industrializadora de Borneos.

ING. FEDERICO DELGADO PASTOR,
Director General de la Comisión Estatal de Agua y Saneamiento.

ING. FEDERICO DELGADO PASTOR,
Empresa para la prevención y control de la contaminación del agua en la Zona de Toluca, Lerma y el Corredor Industrial.

ARQ. LEONARDO LAZO MARGAIN,
Director General del Organismo Cuantitativo-Iscafil.