



PERIODICO OFICIAL DEL GOBIERNO CONSTITUCIONAL DEL ESTADO DE MEXICO



# GACETA DEL GOBIERNO

CORRESPONDENCIA DE SEGUNDA CLASE.—REGISTRO DGC—NUM. 001 1021 CARACTERISTICAS 113222001

Tomo CXXXII

Toluca de Lerdo, Méx., Jueves 30 de Julio de 1981

Número 13

## SECCION PRIMERA

### PODER EJECUTIVO DEL ESTADO

#### DIRECCION JURIDICA Y CONSULTIVA.

**EXTRACTO de la solicitud del H. Ayuntamiento del Municipio de Tlalnepantla de Baz, Méx., para que la Honorable Legislatura Local, le autorice a dar en compensación un bien inmueble de propiedad municipal.**

El H. Ayuntamiento del Municipio de Tlalnepantla de Baz, por conducto del Ejecutivo solicita autorización de la Honorable Legislatura Local, para dar en compensación un terreno de propiedad Municipal, a la Compañía Pavimentadora y Urbanizadora, S.A., a cuenta del adeudo que tiene con esa Empresa, conforme al valor comercial que rige en esa zona por metro cuadrado.

El inmueble objeto de esta operación está ubicado en la Ciudad de Tlalnepantla de Baz, en la esquina que forman las Avenidas Progreso y Sor Juana Inés de la Cruz, tiene una superficie de 1042.33 M2., con las siguientes medidas y colindancias:

AL NORTE con la Avenida Progreso en 47.41 mts.;

AL ORIENTE con un andador de 2.61 mts. de ancho que colinda con "Muebles Carreiro, S.A." en 32.42 mts.;

AL PONIENTE no existen colindancias en virtud del cruce de las Avenidas citadas; y

AL SUR con la Avenida Sor Juana Inés de la Cruz en 48.33 mts.

Asimismo se solicita la conversión del inmueble del Servicio Público a que pudiese estar destinado, a bien propio o de dominio privado, mediante la desafectación correspondiente.

Este predio carece de valor histórico, artístico o arqueológico.

En cumplimiento a lo dispuesto por el Artículo 97 de la Ley Orgánica Municipal, se ordena la publicación de este Extracto, por una sola vez, en el Periódico Oficial "Gaceta del Gobierno" de esta Entidad Federativa.

Toluca, Méx., julio 22 de 1981.

A T E N T A M E N T E.

SUFRAGIO EFECTIVO. NO REELECCION.

EL DIRECTOR JURIDICO Y CONSULTIVO.  
LIC. ENRIQUE MEDINA BOBADILLA.—Rúbrica.

## "MES DEL ARBOL"

Tomo CXXXII Toluca, de Ierdo Méx., jueves 30 de Julio de 1981 No. 13

## SUMARIO:

### SECCION PRIMERA

#### PODER EJECUTIVO DEL ESTADO

##### DIRECCION JURIDICA Y CONSULTIVA

Extracto de la solicitud del H. Ayuntamiento del Municipio de Tlalnepantla de Baz, Méx., para que la Honorable Legislatura Local, le autorice a dar en compensación un bien inmueble de propiedad municipal.

**EXTRACTO de la solicitud del H. Ayuntamiento del Municipio de Tlalnepantla de Baz, Méx., para que se le Autorice por la H. Legislatura Local para gestionar y contratar un Empréstito con el Banco Nacional de Obras y Servicios Públicos, S. A., de la Ciudad de México.**

**EXTRACTO de la solicitud del H. Ayuntamiento de Tlalnepantla de Baz, Méx., para enajenar fuera de subasta pública, dos inmuebles de propiedad municipal.**

**AVISOS JUDICIALES:** 3913, 4192, 4200, 3917, 3924, 3926, 4203, 4207, 4208, 4209, 4210, 4211, 4212, 4194, 4195, 4296, 1197, 4190, 4198, 4191, 4201, 4202, 4204, 4205, 4188, 4193, 4206, 4233, 3927, 4234, 4235, 4236, 4237, 4238, 4239, 4240, 4241, 3781, 3702, 3803, 3814, 4047, 4051, 4096, 3925, 4263, 4226, 4220, 4266, 4251, 4252, 4253, 4254, 4255, 4256, 4257, 4258, 4259, 4260, 4228, 4229, 4231, 4261, 3344, 4215, 4221, 4223, 4224, 4222, 4225, 4227, 4120, 4121, 4122, 3912, 4118, 4137, 4243, 4244, 4245, 4250, 4246, 4247, 4249, 3909, 3916, 4112, 4114, 4119, 4140, 4269, 4270 y 4271.

**AVISOS ADMINISTRATIVOS Y GENERALES:** 4267, 4268, 4185, 4049, 4331, y 4319.

**EXTRACTO de la solicitud del H. Ayuntamiento del Municipio de Tlalnepantla de Baz, Méx., para que se le autorice por la H. Legislatura Local para gestionar y contratar un empréstito con el Banco Nacional de Obras y Servicios Públicos, S. A., de la Ciudad de México.**

El H. Ayuntamiento del Municipio de Tlalnepantla de Baz, Méx., por conducto del Ejecutivo, solicita de la Honorable Legislatura Local, se le autorice a gestionar y contratar con el Banco Nacional de Obras y Servicios Públicos, S. A., de la Ciudad de México, el otorgamiento de un empréstito hasta por la cantidad de \$70'437,000.00 (SETENTA MILLONES CUATROCIENTOS TREINTA Y SIETE MIL PESOS 00/100 M.N.), para aplicarse a Obras de Urbanización en la Avenida San José, Colonia San Juan Ixtacala, Colonia Ampliación Vista Hermosa y Fraccionamiento Santa Cecilia, en esa municipalidad.

El Financiamiento se pactará al plazo de amortización que las partes convengan, sin rebasar el término de cinco años, estipulándose una tasa de interés normal sobre saldos insolutos del 9% semestral.

Por otra parte, se hace notar que el crédito es autoliquidable dado que se amortizará con los ingresos que se obtengan de los beneficiados con las obras que se pretenden construir, para lo cual se constituirá un Fideicomiso en el Departamento Fiduciario en y a favor del Banco Acreditante, por el tiempo que dure el crédito.

El Ayuntamiento solicitante ha pedido que el Ejecutivo Local, se constituya en avalista y deudor solidario en el crédito indicado, y para que en garantía y como fuente de pago de esas obligaciones, afecte en el fideicomiso las participaciones que le corresponden en Impuestos Federales, y esa garantía se inscriba en el Registro de Deuda Pública de la Secretaría de Hacienda y crédito Público.

Con fundamento en lo dispuesto por el Artículo 99 de la Ley Orgánica Municipal, se ordena la publicación de este Extracto por una sola vez, en el Periódico Oficial "Gaceta del Gobierno" de esta Entidad Federativa.

Toluca, Méx., a 25 de julio de 1981.

**A T E N T A M E N T E.**

**SUFragio EFECTIVO. NO REELECCION.  
EL DIRECTOR JURIDICO Y CONSULTIVO.  
Lic. Enrique Medina Bobadilla.—Rúbrica.**

**EXTRACTO de la solicitud del H. Ayuntamiento de Tlalnepantla de Baz, Méx., para enajenar fuera de subasta pública, dos inmuebles de propiedad municipal.**

El H. Ayuntamiento de Tlalnepantla de Baz, Méx., por conducto del Ejecutivo, solicita de la Honorable Legislatura Local, la conversión de dos inmuebles de propiedad municipal del servicio público a que pudiesen estar destinados a bienes propios o del dominio privado.

Esos terrenos están ubicados en el Fraccionamiento Industrial San Pablo Xalpa, en esa Municipalidad y son:

a). Predio localizado en la manzana 5, con superficie de 4,755.00 M2., con las siguientes medidas y colindancias: AL SUR en 47.35 metros con Zona Federal; AL NORORIENTE en 67.45 metros con los lotes 87.88 y 89; AL SURORIENTE en 77.78 metros con calle Dos-A; y AL NORPONIENTE en 90.23 mts. con Zona Federal.

b). Predio localizado en la Manzana 6, con superficie de 3,441.00 M2., con las siguientes medidas y colindancias: AL SUR en 51.58 metros con Zona Federal; AL NORORIENTE en 50.02 metros con los lotes 90 y 91; AL SURORIENTE en 63.28 metros con lote 92; Y AL NORPONIENTE en 74.36 metros con calle Dos-A.

Estos terrenos carecen de valor histórico, artístico o arqueológico.

Igualmente se pide autorización para enajenar los bienes indicados, fuera de subasta pública, a la persona física o moral que ofrezca las mejores condiciones de pago.

El precio que se pacte en esta operación, será aquel que rija conforme al valor comercial por metro cuadrado en la zona donde se ubican, cuyo monto será determinado por avalúo realizado por peritos de la materia.

Los fondos que el Ayuntamiento obtenga de esta enajenación, serán destinados a pagar adeudos pendientes que tiene el Ayuntamiento con diversas compañías constructoras.

En cumplimiento a lo dispuesto por el Artículo 97 de la Ley Orgánica Municipal, se ordena la publicación de este Extracto, por una sola vez en el Periódico Oficial Gaceta del Gobierno de esta Entidad Federativa.

Toluca, Méx., julio 23 de 1981.

**ATENTAMENTE**

Sufragio Efectivo. no Reelección.

El Director Jurídico y Consultivo

**Lic. Enrique Medina Bobadilla.—Rúbrica**

## AVISOS JUDICIALES

### JUZGADO 2o. CIVIL DE PRIMERA INSTANCIA

#### DISTRITO DE TEXCOCO

##### EDICTO

Expediente Núm. 487/80.  
Primera Secretaría.

BENITO CANALES ZARZA, le demandó en la Vía Ordinaria Civil la Usucapión del lote número 75 de la Fracción 6, del terreno denominado "XALTIPAC", ubicado en el Barrio de San Lorenzo del Municipio de Chimalhuacán de este Distrito Judicial, con las siguientes medidas y colindancias AL NORTE, 10.00 Mts., con Andrés Portillo; AL SUR, 10.00 Mts., con Calle Ignacio Zaragoza; AL ORIENTE, 15.00 Mts. con Lote 74; AL PONIENTE, 15.00 Mts., con Lote 76, Clara Juárez, con una superficie de 150.00 Metros Cuadrados.

Hacienda de su conocimiento que deberá apersonarse al Juicio dentro de treinta días contados del siguiente al de la última publicación, quedan a su disposición en la Secretaría las copias de traslado, apercibida que de no comparecer se seguirá el Juicio en rebeldía.

Publíquese por tres veces de ocho en ocho días en la Gaceta del Gobierno del Estado.—Texcoco, México, a diez de abril de mil novecientos ochenta y uno.—Doy fe.—Primer Secretario de Acuerdos. Lic. Marco Antonio Ovando Santos.—Rúbrica.

3913.—11, 21 y 30 julio.

### JUZGADO DE PRIMERA INSTANCIA

#### DISTRITO DE CHALCO

##### EDICTO

Exp. 668/81, relativo a las diligencias de Información Ad-Perpetuam, promovidas por Justo Manuel Soberón Sierra, para acreditar la posesión de un terreno de propiedad particular denominado "LA MORA", ubicado en Chalco, México, que mide y linda: NORTE: 7.50 Mts. con Justo Manuel Soberón; otro NORTE: 8.60 Mts. con Esperanza Santillán; SUR: 16.10 Mts. con David García; ORIENTE: 17.55 Mts. con Regina Vidal y Esperanza Santillán; otro ORIENTE: 23.67 Mts. con Alfonso Castro, Rosa María Yáñez y Esperanza Santillán; PONIENTE: 41.22 Mts. con Catalina Vidal.

Para su publicación por tres veces de tres en tres días en la Gaceta del Gobierno del Estado y Periódico "El Noticiero" que se editan en la Ciudad de Toluca, Méx., expedido en Chalco, Méx., a los catorce días de julio de mil novecientos ochenta y uno.—Doy fe.—El C. Segundo Secretario de Acuerdos. C.P.J. Ignacio Rosales Ponce.—Rúbrica.

4192.—23, 28 y 30 julio.

### JUZGADO DE PRIMERA INSTANCIA

#### DISTRITO DE TENANCINGO

##### EDICTO

VENUSTIANO JARDON SANCHEZ, promueve diligencias Información de Dominio fin acreditar la posesión que dice tener respecto de un inmueble de forma regular ubicado en La Ciénega de San José Chalmita, Mpio. de Zumpahuacán, México con las siguientes medidas y colindancias. NORTE. 119.00 mts. con Emilio Vargas y Barranca. SUR. 58.50 mts. con Antonio Sánchez. OTE. 61.30 mts. con Pedro Sánchez. PTE. 48.00 mts. con Emilio Vargas y Barranca. SUR. 52.50 mts. con Antonio Sánchez. OTE. 61.30 mts. con Pedro Sánchez. PTE. 48.00 Mts. con Emilio Vargas. Con una superficie aproximada de 4850.18 M2. Exp. No. 265/81.

Cumplimiento artículo 2898 Código Civil en vigor; para su publicación por tres veces de tres en tres días en la Gaceta de Gobierno del Estado y en otro periódico local de mayor circulación que se editan en Toluca.—Tenancingo, México, a 24 de junio de 1981.—Doy fe.—C. Secretario. Lic. J. Ascensión Mendoza Pineda.—Rúbrica.

4200.—23, 28 y 30 julio.

### JUZGADO 4o. CIVIL DE PRIMERA INSTANCIA

#### DISTRITO DE TEXCOCO

##### EDICTO

Exp. Núm. 675/81.

#### FRACCIONAMIENTOS POPULARES, S.A.

FRANCISCA GAMERO RODRIGUEZ, le demanda en la vía Ordinaria Civil la usucapión respecto del lote de terreno 23 de la manzana 3 de la colonia Loma Bonita de ésta Ciudad, con las siguientes medidas y colindancias; AL NORTE, 20.10 Mts. con lote 22o. AL SUR, 20.10 Mts. con lote 24; AL ORIENTE, 10.00 Mts. con Calle Miguel Hidalgo, AL PONIENTE, 10.00 Mts. con lote 2 se le hace saber que deberá apersonarse en el presente Juicio dentro del término de 30 días contados del siguiente al de la última publicación, quedando a su disposición en la Secretaría las copias del traslado, quedando apercibido de que en caso de no comparecer por sí o por apoderado se seguirá el Juicio en rebeldía.

Publíquese por tres veces de ocho en Ocho días en la Gaceta del Gobierno del Estado.—Cd. Nezahualcóyotl, México, a 3 de julio de 1981.—Doy fe.—C. Primer Secretario. Lic. Fernando Galván Romero.—Rúbrica.

3917.—11, 21 y 30 julio.

### JUZGADO QUINTO DE LO CIVIL DE 1a. INSTANCIA

#### DISTRITO DE TEXCOCO

##### EDICTO

#### LUIS GARCIA MATA

ALBERTO GONZALEZ ROSALES en el expediente 495/81 que se tramita en este Juzgado la Usucapión respecto del lote de terreno número 1, Manz. 90 de la Col. Metropolitana Tercera Secc. de esta Ciudad, que mide y linda: AL NORTE. 17.25 mts. con lote 2; ALS UR. 17.25 mts. con Av. Texcoco; AL ORIENTE. 10.50 mts. con lote 2; AL PONIENTE. 10.87 mts. con Av. San Angel, con superficie de 184.31 mts. cuadrados.

Ignorándose su domicilio se le emplaza para que comparezca a juicio dentro del término de treinta días contados del siguiente al de la última publicación de este edicto apercibido de que si no lo hace el juicio se seguirá en su rebeldía quedando a su disposición las copias simples del traslado y apercibiéndolo de que deberá señalar domicilio dentro de la Col. Benito Juárez de esta Ciudad para oír notificaciones, y de no hacerlo las posteriores notificaciones se le harán por rotulón.

Para su publicación por tres veces de ocho en ocho días en la Gaceta del Gobierno que se edita en Toluca, Méx., se expide el presente en Cd. Nezahualcóyotl, Méx., a 2 de julio de 1981.—Doy fe.—La C. Secretario. P.D. Araceli Monroy Ramírez.—Rúbrica.

3924.—11, 21 y 30 julio.

### JUZGADO 5o. DE LO CIVIL DE PRIMERA INSTANCIA

#### DISTRITO DE TEXCOCO

##### EDICTO

#### JOSE LORENZO ZAKANY

TRINIDAD GODINEZ DE RAMOS en el expediente 440/81 que se tramita en este Juzgado le demanda la Usucapión respecto del lote número 12, Manz. 50 de la Col. Metropolitana II Sección de esta Ciudad, que mide y linda: AL NORTE. 16.82 mts. con lote 13; AL SUR. 16.82 mts. con lote 11; AL ORIENTE. 8.00 mts. con lote 45; y AL PONIENTE. 8.00 mts. con Palacio Nacional, con superficie de 134.56 mts. cuadrados.

Ignorándose su domicilio se le emplaza para que comparezca a Juicio dentro del término de treinta días contados del siguiente al de la última publicación de este edicto, apercibido de que en caso de no hacerlo el juicio se seguirá en su rebeldía y que las copias simples del traslado se encuentran a su disposición en la Secretaría de los autos y de que deberá señalar domicilio dentro de la Col. Benito Juárez de esta Ciudad para oír notificaciones, y en caso de no hacerlo las posteriores se le harán por rotulón.

Para su publicación por tres veces de ocho en ocho días en la Gaceta del Gobierno que se edita en Toluca, México, se expide el presente en Cd. Nezahualcóyotl, México a 23 de junio de 1981.—Doy fe.—El C. Secretario. P.D. Jesús Chimal Cardoso.—Rúbrica.

3926.—11, 21 y 30 julio.

JUZGADO MIXTO DE PRIMERA INSTANCIA

DISTRITO DE OTUMBA

E D I C T O

LEONARDO AGUILAR BELTRAN, promueve Información Ad-Perpetuam respecto al predio urbano denominado "LA VENTA", ubicado en los términos del poblado de San Pablo Ixquiltán perteneciente al Municipio de San Martín de las Pirámides, Distrito de Otumba, México, con una superficie de \_\_\_\_\_ y los siguientes linderos son: AL NORTE 145.00 metros. con Carretera México-Tulancingo, en una línea y en otra 118.50 mts. con Lázaro Méndez A.; AL SUR 291.00 mts. con Camino vecinal, AL ORIENTE 150.00 mts. con Daría Sánchez González y AL PONIENTE 55.00 mts. con Camino Vecinal.

Se expide el presente edicto para su publicación por tres veces, de tres en tres días, en la Gaceta del Gobierno del Estado, y en el Periódico de mayor circulación, que se edita en la Ciudad de Toluca, México, a los veintitrés días del mes de abril, de mil novecientos ochenta y uno.—Doy fe.—El Secretario del Juzgado. C. Sotero Iturbe Sánchez.—Rúbrica.

4203.—23, 28 y 30 julio.

JUZGADO MIXTO DE PRIMERA INSTANCIA

DISTRITO DE OTUMBA

E D I C T O

DIONICIA GERTRUDIS FERNANDEZ, Promueve Información Ad-Perpetuam, respecto al predio urbano denominado "CHIMALPA", ubicado en los términos del poblado de Axapusco, perteneciente al Municipio y Distrito Judicial de Otumba, México, con una superficie de 48.375.00 Mts. 2, y los siguientes linderos: AL NORTE 230.00 mts., con Clemente Ramírez; AL SUR 200.00 mts. con Baldomero Ramírez; AL ORIENTE 180.00 mts. con Manuel Ramírez y AL PONIENTE 270.00 mts. con Julián Anduaga.

Se expide el presente edicto para su publicación por tres veces, de tres en tres días, en la Gaceta del Gobierno del Estado, y en el Periódico de mayor circulación, que se edita en la Ciudad de Toluca, México, a los veintitrés días del mes de abril, de mil novecientos ochenta y uno.—Doy fe.—El Secretario del Juzgado. C. Sotero Iturbe Sánchez.—Rúbrica.

4207.—23, 28 y 30 julio.

JUZGADO MIXTO DE PRIMERA INSTANCIA

DISTRITO DE OTUMBA

E D I C T O

RAUL MELESIO CHARRAGA CID, promueve información Ad-Perpetuam, respecto del predio urbano denominado "JAGUEY VIEJO", ubicado en los términos del poblado de San Francisco Tlaltilca, perteneciente al Municipio y Distrito Judicial de Otumba, México, con una superficie de 54.437.00 Mts. con los siguientes linderos: AL NORTE 135.00 mts. con Abundio González; AL SUR 100.00 mts. con Barranca; AL ORIENTE 325.00 mts. con Amado Aguilar y AL PONIENTE 325.00 mts. con Fernando Cid.

Se expide el presente edicto para su publicación por tres veces, de tres en tres días, en la Gaceta del Gobierno del Estado, y en el Periódico de mayor circulación, que se edita en la Ciudad de Toluca, México, a los veintitrés días del mes de abril, de mil novecientos ochenta y uno.—Doy fe.—El Secretario del Juzgado. C. Sotero Iturbe Sánchez.—Rúbrica.

4208.—23, 28 y 30 julio.

JUZGADO MIXTO DE PRIMERA INSTANCIA

DISTRITO DE OTUMBA

E D I C T O

PEDRO LOPEZ ESPINOSA, promueve información Ad-Perpetuam, respecto del predio urbano denominado "XAHUANTITLA", ubicado en los términos del poblado de San Miguel Xolco, perteneciente al Municipio y Distrito de Otumba, México, con una superficie de \_\_\_\_\_ y los siguientes linderos son: AL NORTE 145.00 mts. con Leopoldo y Teófilo Hernández; AL SUR 167.00 mts. con Camino; AL ORIENTE 86.00 mts. con Camino; AL PONIENTE 75.00 mts. con Camino.

Se expide el presente edicto para su publicación por tres veces, de tres en tres días, en la Gaceta del Gobierno del Estado, y en el Periódico de mayor circulación, que se edita en la Ciudad de Toluca, México, a los veintitrés días del mes de abril, de mil novecientos ochenta y uno.—Doy fe.—El Secretario del Juzgado. C. Sotero Iturbe Sánchez.—Rúbrica.

4209.—23, 28 y 30 julio.

JUZGADO MIXTO DE PRIMERA INSTANCIA

DISTRITO DE OTUMBA

E D I C T O

RAMON VELAZCO ALCAZAR, promueve información Ad-Perpetuam, respecto al predio urbano denominado "BARRANQUILLA", ubicado en los términos del Municipio de San Martín de las Pirámides, Distrito Judicial de Otumba, México, con una superficie de 13,746.00 Mts. 2, y los siguientes linderos: AL NORTE 84.00 mts. con Ejido; AL SUR 74.00 mts. con Lázara Ramos; AL ORIENTE 173.00 mts. con Teófilo de la Rosa y AL PONIENTE 175.00 mts. con Barranquilla.

Se expide el presente edicto para su publicación por tres veces, de tres en tres días, en la Gaceta del Gobierno del Estado, y en el Periódico de mayor circulación, que se edita en la Ciudad de Toluca, México, a los veintitrés días del mes de abril, de mil novecientos ochenta y uno.—Doy fe.—El Secretario del Juzgado. C. Sotero Iturbe Sánchez.—Rúbrica.

4210.—23, 28 y 30 julio.

JUZGADO MIXTO DE PRIMERA INSTANCIA

DISTRITO DE OTUMBA

E D I C T O

ORLANDA GARCIA GALLEGOS, Promueve Información Ad-Perpetuam, respecto del predio urbano denominado "LA PALMA", ubicado en el poblado de San Marcos, perteneciente al Municipio y Distrito de Otumba, México, con una superficie de 5,328.00 Mts.2, y los siguientes linderos: AL NORTE 36.00 mts. con Agustín Gallegos Ramírez; AL SUR 36.00 mts. con Carretera; AL ORIENTE 148.00 mts. con Epigmenio Ramírez; y al PONIENTE 148.00 mts. con Juan Ramírez.

Se expide el presente edicto para su publicación por tres veces, de tres en tres días, en la Gaceta del Gobierno del Estado, y en el Periódico de mayor circulación, que se edita en la Ciudad de Toluca, México, a los veintitrés días del mes de abril, de mil novecientos ochenta y uno.—Doy fe.—El Secretario del Juzgado. C. Sotero Iturbe Sánchez.—Rúbrica.

4211.—23, 28 y 30 julio.

JUZGADO MIXTO DE PRIMERA INSTANCIA

DISTRITO DE OTUMBA

E D I C T O

NATIVIDAD MENDOZA, Promueve Información Ad-Perpetuam, respecto del predio urbano denominado "ZACUATITLA", ubicado en el poblado de Santa María Ajoloapan, perteneciente al Municipio de Tecamac de Felipe Villanueva, Distrito Judicial de Otumba, México, con una superficie de 607.20 Mts. 2, y los siguientes linderos: AL NORTE 40.00 mts. con Miguel Robles Díaz; AL SUR 35.00 mts. con Cristina Márquez Orozco; AL ORIENTE 16.00 mts. con Miguel Robledo Díaz y AL PONIENTE 16.00 mts. con Carretera Nacional de Pachuca.

Se expide el presente edicto para su publicación por tres veces, de tres en tres días, en la Gaceta del Gobierno del Estado, y en el Periódico de mayor circulación, que se edita en la Ciudad de Toluca, México, a los veintitrés días del mes de abril, de mil novecientos ochenta y uno.—Doy fe.—El Secretario del Juzgado. C. Sotero Iturbe Sánchez.—Rúbrica.

4212.—23, 28 y 30 julio.

## JUZGADO DE PRIMERA INSTANCIA

DISTRITO DE CHALCO

## EDICTO

Exp. 614/81, relativo a las diligencias de Información Ad-Perpetuam, promovidas por Julia Oranja Castillo, para acreditar la posesión de un terreno de propiedad particular denominado "MOISENCO", ubicado en Amecameca, México, que mide y linda: NORTE: 42.62 Mts. con Fausto Hernández; SUR: 23.80 Mts. con Lorenzo Moisés; otro SUR: 18.60 Mts. con Adolfo López; ORIENTE: 7.30 Mts. con Cayetano Nava; PONIENTE: 1.30 Mts. con Calle de la Paz; otro PONIENTE: 6.00 Mts. con Lorenzo Moisés.

Para su publicación por tres veces de tres en tres días en la Gaceta del Gobierno del Estado y Periódico "El Noticiero" que se editan en la Ciudad de Toluca, Méx., expedido en Chalco, Méx., a los catorce días de julio de mil novecientos ochenta y uno.—Doy fe.—El C. Segundo Secretario de Acuerdos. C.P.J. Ignacio Rosales Ponce.—Rúbrica.

4194.—23, 28 y 30 julio.

## JUZGADO DE PRIMERA INSTANCIA

DISTRITO DE CHALCO

## EDICTO

Exp. 518/81, relativo a las diligencias de Información Ad-Perpetuam, promovidas por Paula, María de Jesús y Catarino Galicia Ramos, para acreditar la posesión de un terreno de propiedad particular denominado "XALOSTOC" ubicado en Amecameca, México, que mide y linda: NORTE: 42.30 Mts. con Ricarda Córdova y Rafael Escobar; ORIENTE: 100.00 Mts. con Remigio Ramírez y Gerónimo Galicia; PONIENTE: 100.00 Mts. con Teodoro Flores.

Para su publicación por tres veces de tres en tres días en la Gaceta del Gobierno del Estado y Periódico "El Noticiero" que se editan en la Ciudad de Toluca, Méx., expedido en Chalco, Méx., a los catorce días de julio de mil novecientos ochenta y uno.—Doy fe.—El C. Segundo Secretario de Acuerdos. C.P.J. Ignacio Rosales Ponce.—Rúbrica.

4195.—23, 28 y 30 julio.

## JUZGADO DE PRIMERA INSTANCIA

DISTRITO DE CHALCO

## EDICTO

Exp. 664/81, relativo a las diligencias de Información Ad-Perpetuam, promovidas por Alfredo Alvarado Guerrero, para acreditar la posesión de un terreno de propiedad particular denominado "TETITLA" ubicado en Ayapango, México, que mide y linda: NORTE: 171.10 Mts. con Miguel Cruz García; SUR: 175.70 Mts. con Fabián Cruz Velázquez; ORIENTE: 55.20 Mts. con Juan Bernal y Raquel López; PONIENTE: 55.75 Mts. con José Guadalupe Pérez.

Para su publicación por tres veces de tres en tres días en la Gaceta del Gobierno del Estado y Periódico "El Noticiero" que se editan en la Ciudad de Toluca, Méx., expedido en Chalco, Méx., a los catorce días de julio de mil novecientos ochenta y uno.—Doy fe.—El C. Segundo Secretario de Acuerdos. C.P.J. Ignacio Rosales Ponce.—Rúbrica.

4196.—23, 28 y 30 julio.

## JUZGADO DE PRIMERA INSTANCIA

DISTRITO DE CHALCO

## EDICTO

Exp. 666/81, relativo a las diligencias de Información Ad-Perpetuam, promovidas por Diego Cortez Hernández, para acreditar la posesión de un terreno de propiedad particular sin denominación especial ubicado en Ixtapaluca, México, que mide y linda: NORTE: 20.70 Mts. con Calle Progreso; SUR: 20.70 Mts. con Fábrica de Papel Madruño; ORIENTE: 126.10 Mts. con Reyes Ortiz; PONIENTE: 126.10 Mts. con Jesús Islas.

Para su publicación por tres veces de tres en tres días en la Gaceta del Gobierno del Estado y Periódico "El Noticiero" que se editan en la Ciudad de Toluca, Méx., expedido en Chalco, Méx., a los catorce días de julio de mil novecientos ochenta y uno.—Doy fe.—El C. Segundo Secretario de Acuerdos. C.P.J. Ignacio Rosales Ponce.—Rúbrica.

4197.—23, 28 y 30 julio.

## JUZGADO PRIMERO DE LO CIVIL

DISTRITO DE TOLUCA

## EDICTO

En el Juicio Ejecutivo Mercantil número 1877/79, promovido por los Licenciados Félix Naime Abraham y Francisco Frangie Reyes, como endosatarios en procuración de Automotriz Mexicana, S.A., en contra de José Luis Cid del Prado Serrano y otro, fueron señaladas las diez horas del diecisiete de agosto próximo para que en el local de éste Juzgado, tenga verificativo la Primera Almoneda de Remate del siguiente bien inmueble:

Un terreno ubicado en el lote número 19, manzana primera, en la calle de Hidalgo número 18, en el Fraccionamiento "LOS PILARES", en el Municipio de Metepec, Estado de México, con las siguientes medidas y colindancias: AL NORTE: 26.10 metros con lote número 18; AL SUR: 25.70 metros con lote número 20, AL ORIENTE 10.00 metros con terreno particular, AL PONIENTE 10.00 metros con calle de su ubicación o sea de Hidalgo, con una superficie de 259.00 metros cuadrados.

Servirá de base para el remate la cantidad de Quinientos Cincuenta mil pesos 00/100 M.N.

Se convocan postores, y se cita a los acreedores que figuran en el certificado de gravámenes que obran en autos.

Para su publicación por tres veces dentro de nueve días en el periódico oficial "Gaceta del Gobierno del Estado" y en la tabla de avisos o puerta de éste Juzgado, se expide el presente en la Ciudad de Toluca, Estado de México, a los trece días del mes de julio de mil novecientos ochenta y uno.—Doy fe.—El Primer Secretario del Juzgado. P.D. Lázaro Sánchez Contreras.—Rúbrica.

4190.—23, 28 y 30 julio.

## JUZGADO DE PRIMERA INSTANCIA

DISTRITO DE CHALCO

## EDICTO

Exp. 684/81, relativo a las diligencias de Información Ad-Perpetuam, promovidas por Margarito Mariano Quiroz Berrocal, para acreditar la posesión de un terreno de propiedad particular denominado "ORTIZ" ubicado en Tlalmanalco, México, que mide y linda: NORTE: 18.00 Mts. con Gregorio Torres; SUR: 18.00 Mts. con Luis Quiroz Berrocal; ORIENTE: 9.00 Mts. con Callejón Zaragoza; PONIENTE: 9.00 Mts. con Luis Quiroz Berrocal.

Para su publicación por tres veces de tres en tres días en la Gaceta del Gobierno del Estado y Periódico "El Noticiero" que se editan en la Ciudad de Toluca, Méx., expedido en Chalco, Méx., a los catorce días de julio de mil novecientos ochenta y uno.—Doy fe.—El C. Segundo Secretario de Acuerdos. C.P.J. Ignacio Rosales Ponce.—Rúbrica.

4198.—23, 28 y 30 julio.

## JUZGADO DE PRIMERA INSTANCIA

DISTRITO DE CHALCO

## EDICTO

Exp. Núm. 517/81, HERIBERTO SEGURA SALAS, promueve diligencias de Información Ad-Perpetuam, respecto terrenos de propiedad particular denominados "CHINANTLALE" "LA TIENDITA" y "NANACATLALE", ubicados en Huitzilbingo, Municipio de Chalco, México, que miden y lindan: "CHINANTLALE", NORTE: 185.00 Mts. con Margarita Herrera; SUR: 147.70 Mts. con Leonides Valdivia; SURESTE: 35.80 Mts. con Camino; ORIENTE: 21.80 Mts. con Piedra Torres; PONIENTE: 35.70 Mts. con Angela Anzures; "La Tiendita" NORTE: 19.50 Mts. con Leonides Valdivia; SUR: 15.60 Mts. con Calle Zaragoza; otro Sur: 3.45 Mts. con Demetrio Flores; ORIENTE: 12.60 Mts. con Demetrio Flores; otro Oriente: 22.80 Mts. con Demetrio Flores; Poniente: 35.40 mts. con Mayolo Segura; "Nanacatlale": Norte: 121.60 Mts. con Petra López de Medina; Sur: 127.40 Mts. con Guadalupe Varela; Oriente: 15.60 Mts. con Claudia Mejía; Poniente: 13.90 Mts. con Maximo de la Rosa.

Publíquese por tres veces de tres en tres días en la Gaceta del Gobierno del Estado y Periódico "El Noticiero" que se editan en la ciudad de Toluca, Méx., expedido en Chalco, México, a los catorce días de julio de mil novecientos ochenta y uno.—Doy fe.—El Primer Secretario de Acuerdos. C. Francisco Nava Pichardo.—Rúbrica.

4191.—23, 28 y 30 julio.

**JUZGADO DE PRIMERA INSTANCIA**  
**DISTRITO DE TENANCINGO**  
**EDICTO**

ALFREDO MEDINA FLORES, promueve diligencias de Información de Dominio fin acreditar la posesión que dice tener respecto de un inmueble de forma regular ubicado en El Cerro del Pandito, Mpio. de Tenancingo, México; con las siguientes medidas y colindancias. NORTE. 21.00 mts., con Roberto Jiménez. SUR. 21.00 mts. con Camino al Monte Cristo. OTE. 55.00 mts. con Alvaro Saenz Lescano. PTE. 55.00 mts. con Norberto Arriaga, con una superficie aproximada de 1155 M2. Exp. No. 264/81.

Cumplimiento artículo 2898 Código Civil en vigor; para su publicación por tres veces de tres en tres días en la Gaceta de Gobierno del Estado y otro periódico local de mayor circulación que se editan en Toluca.—Tenancingo, México, a 24 de junio de 1981.—Doy fe.—C. Secretario. Lic. J. Ascención Mendoza Pineda.—Rúbrica.

4201.—23, 28 y 30 julio.

**JUZGADO MIXTO DE PRIMERA INSTANCIA**  
**DISTRITO DE OTUMBA**  
**EDICTO**

GUADALUPE RESENDIZ HERNANDEZ, Promueve Información Ad-Perpetuam, respecto al predio urbano denominado "XOCOTITLA", ubicado en los términos del poblado de Santiago Tolmán, perteneciente al Municipio y Distrito Judicial de Otumba, México, con una superficie de 3.854.45 Mts. 2, y los siguientes linderos: AL NORTE 123.10 Mts. con Plácido Sánchez; AL SUR 135.00 mts. con Encarnación Sánchez; AL ORIENTE 19.00 mts. con Calle sin nombre y AL PONIENTE 41.70 mts. con Delfino Contreras.

Se expide el presente edicto para su publicación por tres veces, de tres en tres días, en la Gaceta del Gobierno del Estado, y en el Periódico de mayor circulación, que se edita en la Ciudad de Toluca, México, a los veintitrés días del mes de abril, de mil novecientos ochenta y uno.—Doy fe.—El Secretario del Juzgado. C. Sotero Iturbe Sánchez.—Rúbrica.

4202.—23, 28 y 30 julio.

**JUZGADO MIXTO DE PRIMERA INSTANCIA**  
**DISTRITO DE OTUMBA**  
**EDICTO**

ROBERTO RAMIREZ DURAN, Promueve Información Ad-Perpetuam, respecto al predio urbano denominado "CANADA O LADERA", ubicado en términos del poblado de San Miguel Xolco, perteneciente al Municipio y Distrito Judicial de Otumba, México, con una superficie de 28.117 Mts. 2, y los siguientes linderos, AL NORTE 200.00 Mts., con Mariana Espinosa; AL SUR 145.00 mts. con Menesio Sánchez; AL ORIENTE 186.00 mts. con Macario Espinosa y AL PONIENTE 140.00 mts. con Barranca.

Se expide el presente edicto para su publicación por tres veces, de tres en tres días, en la Gaceta del Gobierno del Estado, y en el Periódico de mayor circulación, que se edita en la Ciudad de Toluca, México, a los veintidós días del mes de abril, de mil novecientos ochenta y uno.—Doy fe.—El Secretario del Juzgado. C. Sotero Iturbe Sánchez.—Rúbrica.

4204.—23, 28 y 30 julio.

**JUZGADO MIXTO DE PRIMERA INSTANCIA**  
**DISTRITO DE OTUMBA**  
**EDICTO**

HUMBERTO MENESES AVILA, Promueve Información Ad-Perpetuam, respecto al predio urbano denominado "SAN JUAN DE LA PIANA", ubicado en términos del poblado de Santa María Palapa, perteneciente al Municipio de San Martín de las Pirámides, Distrito Judicial de Otumba, México, con una superficie de 8.067.30 Mts.2 y los siguientes linderos: AL NORTE 130.00 Mts. con el señor Lino; AL SUR 108.00 mts. con Gregorio Alva Andrade; AL ORIENTE en forma de triángulo; AL PONIENTE 135.30 mts. con Atanacio Elizalde.

Se expide el presente edicto para su publicación por tres veces, de tres en tres días, en la Gaceta del Gobierno del Estado, y en el Periódico de mayor circulación, que se edita en la Ciudad de Toluca, México, a los veintidós días del mes de abril, de mil novecientos ochenta y uno.—Doy fe.—El Secretario del Juzgado. C. Sotero Iturbe Sánchez.—Rúbrica.

4205.— 23, 28 y 30 julio.

**JUZGADO MIXTO DE PRIMERA INSTANCIA**  
**DISTRITO DE LERMA**  
**EDICTO**

J. GUADALUPE GONZALEZ VALDEZ, promueve información ad-perpetuam, justificar posesión tiene predio ubicado barrio Santa María, en el poblado Ocoyoacac, México, mide y linda: NORTE: 25.00 Mts. camino; SUR: 18.00 Mts. 7.00 Mts. Marina Ramírez, José Becerril; ORIENTE: 111.00 Mts. 108.00 Mts. Andrés Sánchez y Marina Ramírez; PONIENTE: 219.00 Mts. Her. Manuel González.

Publicarse por tres veces de tres en tres días, periódicos Gaceta Gobierno y otro, personas con derechos decirlo, Lerma, México, 13 julio 1981.—Secretario del Juzgado. David Hernández Menhaca.—Rúbrica.

4188.—23, 28 y 30 julio.

**JUZGADO DE PRIMERA INSTANCIA**  
**DISTRITO DE CHALCO**  
**EDICTO**

Exp. 722/81, relativo a las diligencias de Información Ad-Perpetuam, promovidas por Guadalupe Ahedo Ponce de Silva, para acreditar la posesión de un terreno de propiedad particular denominado "EL CAPULIN" ubicado en Ixtapaluca, México, que mide y linda: NORTE: 51.40 Mts. con Gabriel Granados; SUR: 8.45 Mts. con Enrique Méndez Méndez; otro SUR: 37.50 Mts. con Carlos Velasco; ORIENTE: 13.70 Mts. con Calle Juárez; otro oriente: 5.00 Mts. con Enrique Méndez Méndez; PONIENTE: 19.50 Mts. con Reyes Ortiz Téllez.

Para su publicación por tres veces de tres en tres días en la Gaceta del Gobierno del Estado y Periódico "El Noticiero" que se editan en la Ciudad de Toluca, Méx., expedido en Chalco, Méx., a los catorce días de julio de mil novecientos ochenta y uno.—Doy fe.—El C. Segundo Secretario de Acuerdos. C.P.J. Ignacio Rosales Ponce.—Rúbrica.

4193.—23, 28 y 30 julio.

**JUZGADO MIXTO DE PRIMERA INSTANCIA**  
**DISTRITO DE OTUMBA**  
**EDICTO**

JESUS ESPINOSA GARCIA, Promueve Información Ad-Perpetuam, respecto al predio urbano denominado "EL ROSARIO", ubicado en término del poblado de Poyozco, perteneciente al Municipio y Distrito Judicial de Otumba, México, con una superficie de \_\_\_\_\_ y los siguientes linderos: AL NORTE 365.60 mts. con el Rancho Santo Tomás; AL SUR en tres líneas, la primera 236.60 mts. con Francisco Franco, la segunda en 97.30 mts. con Ignacio Herrera y la tercera en 115.60 mts. con Manuel Espinosa, AL ORIENTE en tres líneas rectas y dos quebradas, la primera 98.00 mts. con Julián Espinosa, la segunda 75.30 mts. con Jesús Contreras, la tercera 75.30 mts. con Terreno propiedad Federal la cuarta 62.00 mts. con Jesús Contreras, y la quinta 63.40 mts. con Jesús Contreras; AL PONIENTE en tres líneas rectas, la primera 242.25 con Ignacio Herrera, la segunda 32.40 mts. con Manuel Espinosa, y la tercera 115.00 mts. con Ejido de Oxtotipac.

Se expide el presente edicto para su publicación por tres veces, de tres en tres días, en la Gaceta del Gobierno del Estado, y en el Periódico de mayor circulación, que se edita en la Ciudad de Toluca, México, a los veintidós días del mes de abril, de mil novecientos ochenta y uno.—Doy fe.—El Secretario del Juzgado. C. Sotero Iturbe Sánchez.—Rúbrica.

4206.—23, 28 y 30 julio.

**JUZGADO DE PRIMERA INSTANCIA**  
**DISTRITO DE IXTLAHUACA**  
**EDICTO**

Exp. 242/981, FRANCISCO FLORES FILEMON, promueve información de Dominio sobre el inmueble ubicado en la manzana cuarta, del Mpio. de Jiquipilco, México, mide y linda: NORTE: 40.00 Mts. con ejido de Jiquipilco, SUR: 40.00 mts. con Guadalupe Jacinto, ORIENTE: 110.00 Mts. con Zenaído Fabela, y PONIENTE: 120.00 Mts. con Pablo Jacinto.

El C. Juez dio entrada a la promoción y ordenó su publicación en Gaceta de Gobierno y otro mayor circulación, editarse en Toluca, Méx., por tres veces de tres en tres días.—Doy fe.—Ixtlahuaca, Méx., a 10. de junio de 1981.—El Secretario: C.J. Guadalupe Florencio V.—Rúbrica.

4233.—25, 30 julio y 10. agosto.

**JUZGADO SEGUNDO DE LO CIVIL**

DISTRITO DE TOLUCA

E D I C T O

SERGIO GARCIA RIVERO.

MAXIMINO HERNANDEZ PALMA, en el Juicio Especial de Desahucio ventilado bajo el expediente No. 865/1981, promovido por Apoderado del señor Félix Victoria González, contra Ud., El C. Juez ordenó emplazarlo mediante edictos, por ignorar su domicilio haciéndole saber que tiene treinta días para comparecer ante este Juzgado por sí o por apoderado que legalmente lo represente y de contestación a la demanda, apercibido que en caso de no hacerlo se seguirá el Juicio en su rebeldía, quedando las copias simples de traslado en la Secretaría de éste Juzgado.—Toluca, Méx., a tres de Julio de 1981.—Doy fe.—El C. Secretario. Lic. J. Trinidad Pantoja Alva.—Rúbrica.

3927.—11, 21 y 30 julio

**JUZGADO DE PRIMERA INSTANCIA**

DISTRITO DE IXTLAHUACA

E D I C T O

EXP. 243/981 PEDRO VILCHIS HERNANDEZ Promueve información de Dominio sobre el inmueble ubicado en San Felipe Santiago, Mpio. de Jiquipilco, Méx., mide y linda: NORTE: 12.00 metros con Blas Villarreal y Juan Clemente; SUR: 18.00 metros con Carretera a San Bartolo Oxtotitlán; ORIENTE 22.00 metros con Blas Villarreal y PONIENTE 28.00 metros con Cutberto Guerrero.

El C. Juez dio entrada a la promoción y ordenó su publicación en Gaceta de Gobierno y otro mayor circulación, editarse en Toluca, Méx., por tres veces de tres en tres días.—Doy fe.—Ixtlahuaca, Méx., a 1o. de junio de 1981.—El Secretario: C.J. Guadalupe Florencio V.—Rúbrica. 4234.—25, 30 julio y 1o. agosto

**JUZGADO DE PRIMERA INSTANCIA**

DISTRITO DE IXTLAHUACA

E D I C T O

EXP. 244/981 DANIEL REYES, Promueve información de Dominio sobre el inmueble ubicado en La Población El Rinón, Municipio de Ixtlahuaca, Méx., mide y linda: NORTE 100.00 metros con Daniel Ruiz; SUR 100.00 metros con Heriberto Calixto; ORIENTE 100.00 metros con Francisco Calixto y PONIENTE 100.00 metros con David Valdez.

El C. Juez dio entrada a la promoción y ordenó su publicación en Gaceta de Gobierno y otro mayor circulación, editarse en Toluca, Méx., por tres veces de tres en tres días.—Doy fe.—Ixtlahuaca, Méx., a 1o. de junio de 1981.—El Secretario: C.J. Guadalupe Florencio V.—Rúbrica. 4235.—25, 30 julio y 1o. agosto

**JUZGADO DE PRIMERA INSTANCIA**

DISTRITO DE IXTLAHUACA

E D I C T O

EXP. 245/981 CARLOS MARQUEZ CARRANZA Y REBECA ROMANO DE MARQUEZ, promueve información de Dominio sobre el inmueble ubicado en la población de Sta. Cruz Tepexpan, Mpio. de Jiquipilco, Méx., mide y linda: NORTE dos líneas de 84.00 y 58.00 metros con Vicente Gil y Teodoro Arzate; SUR Tres líneas de 112.00, 18.00 y 28.00 metros con María Sánchez y Juana Núñez; ORIENTE dos líneas de 23.00 y 116.00 metros con Vicente Gil y una barranca y PONIENTE 139.00 metros con barranca que baja del centro del pueblo de la tercera manzana.

El C. Juez dio entrada a la promoción y ordenó su publicación en Gaceta de Gobierno y otro mayor circulación, editarse en Toluca, Méx., por tres veces de tres en tres días.—Doy fe.—Ixtlahuaca, Méx., a 1o. de junio de 1981.—El Secretario: C.J. Guadalupe Florencio V.—Rúbrica. 4236.—25, 30 julio y 1o. agosto

**JUZGADO DE PRIMERA INSTANCIA**

DISTRITO DE IXTLAHUACA

E D I C T O

EXP. 246/981, EDUARDO GONZALEZ DAVILA, promueve información de dominio sobre el inmueble ubicado en la quinta manzana, del Mpio. de Jiquipilco, Méx., mide y linda: NORTE 116.85 metros con Guadalupe Alvarez y José Aranda; SUR 27.50 metros con Filiberto Dávila; ORIENTE 45.00 metros con Tomás Salgado y Carlos Becerril y PONIENTE dos líneas de 35.00 y 62.00 metros con Abelino Hernández.

El C. Juez dio entrada a la promoción y ordenó su publicación en Gaceta de Gobierno y otro mayor circulación, editarse en Toluca, Méx., por tres veces de tres en tres días.—Doy fe.—Ixtlahuaca, Méx., a 1o. de junio de 1981.—El Secretario: C.J. Guadalupe Florencio V.—Rúbrica. 4237.—25, 30 julio y 1o. agosto

**JUZGADO DE PRIMERA INSTANCIA**

DISTRITO DE IXTLAHUACA

E D I C T O

EXP. 247/981, FRANCO HERNANDEZ SANTOS, Promueve información de Dominio sobre el inmueble ubicado en la población de Sn. José del sitio, municipio de Jiquipilco, Méx., mide y linda: NORTE 133.30 metros con camino vecinal; SUR 102.00 metros con un río; ORIENTE 211.50 metros con Paulino Sánchez y Porfirio Ruiz y PONIENTE 120.40 metros con Vicente Castillo.

El C. Juez dio entrada a la promoción y ordenó su publicación en Gaceta de Gobierno y otro mayor circulación, editarse en Toluca, Méx., por tres veces de tres en tres días.—Doy fe.—Ixtlahuaca, Méx., a 1o. de junio de 1981.—El Secretario: C.J. Guadalupe Florencio V.—Rúbrica. 4238.—25, 30 julio y 1o. agosto

**JUZGADO DE PRIMERA INSTANCIA**

DISTRITO DE IXTLAHUACA

E D I C T O

EXP. 248/981, ELEUTERIO BECERRIL GONZALEZ, Promueve información de Dominio sobre el inmueble ubicado en la manzana Segunda, del Mpio. de Jiquipilco, Méx., mide y linda: NORTE 91.50 metros con camino Real; SUR 85.35 metros con Julia Becerril; ORIENTE 43.65 metros con José Becerril y PONIENTE 26.50 metros con Cavetano Mercado.

El C. Juez dio entrada a la promoción y ordenó su publicación en Gaceta de Gobierno y otro mayor circulación, editarse en Toluca, Méx., por tres veces de tres en tres días.—Doy fe.—Ixtlahuaca, Méx., a 1o. de junio de 1981.—El Secretario: C.J. Guadalupe Florencio V.—Rúbrica. 4239.—25, 30 julio y 1o. agosto

**JUZGADO DE PRIMERA INSTANCIA**

DISTRITO DE IXTLAHUACA

E D I C T O

EXP. 249/981, ROBERTO DARIO GARCIA, promueve información de Dominio sobre el inmueble ubicado en la población de Sn. Jerónimo Ixtapantongo, Mpio. de Ixtlahuaca, Méx., mide y linda: NORTE 50.00 metros con Epigimeno Julián; SUR 50.75 metros con Genaro García; ORIENTE 133.00 metros con Rafael García y PONIENTE 133.00 metros con Librado Reyes.

El C. Juez dio entrada a la promoción y ordenó su publicación en Gaceta de Gobierno y otro mayor circulación, editarse en Toluca, Méx., por tres veces de tres en tres días.—Doy fe.—Ixtlahuaca, Méx., a 1o. de junio de 1981.—El Secretario: C.J. Guadalupe Florencio V.—Rúbrica. 4240.—25, 30 julio y 1o. agosto

**JUZGADO DE PRIMERA INSTANCIA**

DISTRITO DE IXTLAHUACA

E D I C T O

EXP. 250/981, DOMINGO DARIO GARCIA, promueve información de Dominio sobre el inmueble ubicado en la población de Sn. Jerónimo Ixtapantongo, Mpio. de Ixtlahuaca, Méx., mide y linda: NORTE 50.00 metros con JOSE MARTINEZ; SUR 50.00 metros con Cañada; ORIENTE 100.00 metros con Eduardo Martínez Cruz y PONIENTE 100.00 metros con Ernesto Suárez.

El C. Juez dio entrada a la promoción y ordenó su publicación en Gaceta de Gobierno y otro mayor circulación, editarse en Toluca, Méx., por tres veces de tres en tres días.—Doy fe.—Ixtlahuaca, Méx., a 1o. de junio de 1981.—El Secretario: C.J. Guadalupe Florencio V.—Rúbrica. 4241.—25, 30 julio y 1o. agosto

## JUZGADO DE PRIMERA INSTANCIA

## DISTRITO DE TEXCOCO

## E D I C T O

ODILON ORTIZ VILLALBA, promueve diligencias de Inmatriculación, respecto de un predio denominado "TEPETLATLALI", ubicado en Los Reyes la Paz; Distrito Judicial de Texcoco, México, que mide y linda: AL NORTE 28.50 metros con Angel Paez; AL SUR 29.76 metros con Moisés Medina; AL ORIENTE 126.00 metros con Antonio Paez y Magdalena Medina; AL ORIENTE 120.50 metros con Odilón Ortiz Villalba.

Para su publicación por tres veces consecutivas de diez en diez días en la Gaceta del Gobierno y El Noticiero que se editan en la ciudad de Toluca, Expedido en Texcoco, Estado de México, a los veinticinco días del mes de junio de mil novecientos ochenta y uno.—Doy fe.—El C. Primer Secretario de Acos. Lic. Arturo Espinoza García.—Rúbrica.

3781.—7, 18 y 30 julio

## JUZGADO DE PRIMERA INSTANCIA

## DISTRITO DE CHALCO

## E D I C T O

EXPEDIENTE NUMERO 429/81.  
PRIMERA SECRETARIA

RAUL RODRIGUEZ ROMERO, promueve éste Juzgado Diligencias de Inmatriculación para ser inscritos en el Registro Público de la Propiedad dos predios sin denominación, ubicados en Zona Urbana Ejidal de San Miguel Atlatlila, Méx., con superficie de 900.00 M2. c/u, mide y lindan 1.—NORTE, 50.00 metros con Raúl Rodríguez R., SUR, 50.00 metros con Rodolfo García; ORIENTE, 18.00 metros con calle y PONIENTE, 18.00 metros con calle 2.—NORTE, 50.00 metros con Edmundo López Martínez; SUR, 50.00 metros con Raúl Rodríguez R., ORIENTE, 18.00 metros, con Calle y PONIENTE, 18.00 metros con calle.

Su publicación en Gaceta de Gobierno y periódico El Rumbo, Editanse en Toluca, Méx., por tres veces de diez en diez días, expido presente en Chalco, Méx., Junio 5 de 1981.—DOY FE.—Primer Secretario Ramo Civil, C.P. Francisco Nava Pichardo.—Rúbrica.

3802.—7, 18 y 30 Julio.

## JUZGADO DE PRIMERA INSTANCIA

## DISTRITO DE CHALCO

## E D I C T O

EXPEDIENTE NUMERO 598/81. Segunda Secretaría, VENTURA CASTAÑEDA GARCIA, promueve éste Juzgado Diligencias de Inmatriculación, para ser inscrito en el Registro Público de la Propiedad, terreno denominado "SEGUNDA BARRANQUILLA", ubícase en Ayotla, Méx., con superficie de 142.50 M2., mide y linda: NORTE, 18.00 metros, Tomás Rivera, SUR, 10.00 metros, calle Costumbre; Oriente, 13.50 metros, perfecto Díaz; PONIENTE, 15.00 metros, Pascual Soriano T.

Su publicación en "Gaceta de Gobierno" y periódico "Rumbo", editanse Toluca, Méx., por tres veces de 10 en 10 días, expido presente en Chalco, Méx., a 24 de Junio de 1981.—DOY FE.—Segundo Secretario Civil, C.P.J. Ignacio Rosales Ponce.—Rúbrica.

3803.—7, 18 y 30 Julio.

## JUZGADO 3o. DE LO CIVIL DE PRIMERA INSTANCIA

## DISTRITO DE TLALNEPANTLA

## E D I C T O

J. ASCENCION VALERA ROMERO, promueve ante este Juzgado Diligencias de Jurisdicción voluntaria de Inmatriculación respecto del Predio denominado "NEXTLALPA" ubicado en el poblado de San Juan Ixhuatpec, perteneciente al Distrito Judicial de Tlalnepantla, Estado de México el cual mide y linda:

AL NORTE en 13.00 metros con río de los Remedios.

AL SUR en 6.08 metros J Eduwiges Soriano de la Rosa.

OTRO SUR en 7.92 metros con Juan Jiménez.

AL ORIENTE en 19.50 metros con Remedios Jiménez.

OTRO ORIENTE en 9.20 metros con Juan Jiménez.

AL PONIENTE en 30.50 metros con José Salinas.

Con superficie total de 331.33 M2.

Para su publicación en los Periódicos Oficial GACETA del GOBIERNO del Estado y La PROVINCIA de esta Ciudad, por 3 veces en cada uno de ellos con intervalos de diez días, para conocimiento de las personas que se crean con mejor derecho respecto dicho predio comparezcan ante este Juzgado a deducirlo en términos de Ley dentro del término de treinta días, contados a partir de la última publicación.—Se expide a los quince días del mes de mayo de 1981.—DOY FE.—El Segundo Secretario de Acuerdos, C.P.D. Angel Valdez Urbina.—Rúbrica.

3814.—7, 18 y 30 Julio.

## JUZGADO 2o. DE LO CIVIL

## DISTRITO DE TOLUCA

## E D I C T O

## PRIMERA SECRETARIA

RAMON CASTRO DIAZ.—EXP. No. 825/1981, promueve Diligencias de Inmatriculación de un terreno de labor con casucha ubicado en Santa Cruz Cuahuténco, municipio de Zinacantepec de este Distrito de Toluca, Méx., NORTE 153.00 con camino Real SUR 107.00 metros con carretera; ORIENTE 111.50 metros con Rodolfo Reza; G. PONIENTE 80.30 metros con camino a Zinacantepec.

Para su publicación Gaceta de Gobierno y otro periódico de mayor circulación en esta ciudad por tres veces de diez en diez días haciéndoles saber a quienes se crean con derecho, pasen a deducirlo en términos de Ley, en cumplimiento al artículo 2903 del Código Civil en vigor, Toluca, Méx., 22 de junio de 1981.—Doy fe.—El C. Secretario Lic. J. Trinidad Pantoja Alva.—Rúbrica.

4047.—18, 30 julio y 11 agosto

## JUZGADO MIXTO DE PRIMERA INSTANCIA

## DISTRITO DE VALLE DE BRAVO

## E D I C T O

FRANCISCO MARMOLEJO BAUTISTA, promueve inmatriculación, expediente 192/981, relativo a un terreno urbano, que se encuentra ubicado en calle Joaquín Arcadio Pagaza núm. 303, de esta ciudad de Valle de Bravo, Méx., el cual mide y linda: AL NORTE 8.90 metros con calle de su ubicación; AL SUR 12.45 metros con barranca; AL ORIENTE 45.15 metros con José Ma. Morales; AL PONIENTE 45.15 metros con María Luisa Galarza.

Para su publicación por tres veces consecutivas de diez en diez días en la Gaceta de Gobierno y el periódico de mayor circulación de la Capital del Estado, dado en la ciudad de Valle de Bravo, México, a los once días del mes de julio de mil novecientos ochenta y uno.—Doy fe.—El C. Secretario del Juzgado, P.D. Lucio Zenón Colín.—Rúbrica.

4051.—18, 30 julio y 11 agosto

## JUZGADO MIXTO DE PRIMERA INSTANCIA

## DISTRITO DE TENANGO DEL VALLE

## E D I C T O

En el Exp. Número 408/81 ARMANDO LOPEZ HERNANDEZ promueve diligencias sobre inmatriculación del terreno de labor denominado "MILLAN" con el objeto de que se le declare propietario del mismo inmueble que se encuentra ubicado en los términos de este Municipio de Tenango el cual mide y linda: NORTE 20.00 con camino al rancho colorado SUR 20.70 metros con la señora Rita Acacio; ORIENTE 211.80 metros con el señor Francisco Gómez y AL PONIENTE 211.80 metros con la señora Adela Sánchez; con superficie total de 4,310.18 metros cuadrados. La C. Juez dio entrada a la presente promoción y ordeno su publicación por tres veces de diez en diez días, en los periódicos Gaceta de Gobierno y otro de mayor circulación para los efectos de la fracción tercera del artículo 2903 del Código Civil, Tenango del Valle, Méx., a 10 de julio de 1981.—Doy fe.—El C. Secretario del Juzgado, Lic. Fernando Mendieta Carbajal.—Rúbrica.

4096.—18, 30 julio y 11 agosto



## JUZGADO 5o. DE LO CIVIL DE PRIMERA INSTANCIA

DISTRITO DE TEXCOCO

## E D I C T O

JOSE BLAS BRISEÑO RODRIGUEZ:

MARIA ANTONIA GUTIERREZ GUTIERREZ, en el expediente número 493/81, que se tramita en este Juzgado, le demanda la Usucapión del lote de terreno número 35, manzana 399, de la Colonia Aurora, ubicada en este Municipio, que mide y linda; AL NORTE: 17.00 metros con lote 34; AL SUR: 17.00 metros con lote 36; AL ORIENTE: 9.00 metros con Calle Marieta; AL PONIENTE: 9.00 metros con lote 10, con una superficie total de 153.00 metros cuadrados aproximadamente.

Ignorándose su domicilio se le emplaza para que comparezca a juicio dentro del término de Treinta días, siguientes al de la última publicación de este edicto, apercibido de que si no lo hace el juicio se seguirá en su rebeldía, quedando a su disposición en la Secretaría del Juzgado las copias simples del traslado y se le previene para que señale domicilio dentro de la Colonia Benito Juárez de esta Ciudad, ya que de no hacerlo las posteriores se le harán por Rotulón.

Para su publicación por tres veces de ocho en ocho días en la Gaceta del Gobierno, que se edita en Toluca, México, se expide el presente en Ciudad Netzahualcóyotl, México, a los veintitres días de junio de mil novecientos ochenta y uno.—El C. Primer Secretario del Juzgado Quinto Civil. C. Araceli Monroy Ramírez.—Rúbrica. 3925.—11, 21 y 30 julio.

## JUZGADO MIXTO DE PRIMERA INSTANCIA

DISTRITO DE TEMASCALTEPEC

## E D I C T O

REYNALDO PORCAYO JARAMILLO, propio derecho promueve este Juzgado Información de Dominio, terreno con casucha en Tejuquila, Méx., de este Distrito Judicial. Exp. Núm. 124/981.

DESCRIPCION.—Norte; 33.00 metros y linda con predio de Sr. Sánchez Quintana Rafael.—SUR; 26.00 metros y linda con propiedad de Castelán Paulino. ORIENTE; 16.50 metros y linda con calle 5 de Mayo. PONIENTE 19.17 metros y linda con propiedad de Albarrán Nemesia, con una superficie total de 525.98 Mts2. y con 76.00 Mts2. de Construcción.

Su publicación tres veces de tres en tres días en la Gaceta de Gobierno y periódico mayor circulación, Edítance en Toluca México y demás lugares ordena la Ley, efecto artículo 2898 Código Civil.—DOY FE.—Temascaltepec, Méx., a 14 de Julio de 1981.—El Secretario del Juzgado, C.P. D Vicente Castillo García.—Rúbrica.

4263.—25, 30 Julio y 1o. Agosto

## JUZGADO MIXTO DE PRIMERA INSTANCIA

DISTRITO DE OTUMBA

## E D I C T O

EXP. 194/981

GUILEBALDO PINEDA GALINDO, promueve INFORMACION AD-PERPETUAM, respecto de los siguientes inmuebles: PREDIO rústico denominado "TEZOMPA", ubicado en términos del pueblo de San Lucas Xolox, del Municipio de Tecamac, de este Distrito de Otumba, México, con superficie de 6,700.00 M2., y los siguientes linderos: NORTE 82.00 metros con Guadalupe Váz-

quez Nicolás; SUR, 108.50 Mts. con Raúl Villalobos Jiménez ORIENTE, 62.80 metros con Raúl Villalobos Jiménez, camino de por medio y PONIENTE, 79.00 metros con Humberto Villalobos Jiménez.—Terreno rústico denominado "NEXTLALPA I", con la misma ubicación que el anterior, con superficie de 10,270.14 M2., y los siguientes linderos: NORTE, 118.00 metros con Miguel Galindo Mendoza; SUR, 116.10 metros con camino; ORIENTE, 87.50 metros con Julia Ruiz Vidal y PONIENTE, 88.00 metros con Mariano Meléndez.—Terreno rústico denominado "NEXTLALPA II", ubicado en términos del pueblo de San Lucas Xolox, Municipio de Tecamac, México, con superficie de 12,637.75 M2. y los siguientes linderos: NORTE, 144.70 metros con camino; SUR, 145.40 metros con camino; ORIENTE, 87.20 metros con Santiago García Rivas y PONIENTE 87.05 metros con Felisa Quezada Pacheco.

Se expide el presente Edicto para su publicación por tres veces de 3 en 3 días en la GACETA DEL GOBIERNO del Estado y en el periódico de mayor circulación que se editan en la Ciudad de Toluca, México, a los 7 días de Julio de mil novecientos ochenta y uno.—DOY FE.—El Secretario del Juzgado, C. Sotero Iturbe Sánchez.—Rúbrica.

4226.—25, 30 Julio y 1o. Agosto

## JUZGADO MIXTO DE PRIMERA INSTANCIA

DISTRITO DE LERMA

## E D I C T O

LUCILA GAYTAN TOVAR.—Bajo expediente Núm. 328/81 promueve diligencias de INFORMACION DE DOMINIO, a fin de acreditar posesión dice tener desde el año de mil novecientos setenta y cuatro sobre un inmueble ubicado en el barrio de Santa Cruz Chignahuapan, del Distrito Judicial de Lerma de Villada, México, cuyas características son: AL NORTE 40.00 metros con Luis Gaytán Tovar; AL SUR 40.00 mts. con Martha Gaytán Núñez y AL PONIENTE 17.50 metros con Florentino Troche, teniendo una superficie de 700.00 metros cuadrados.

Para su publicación por tres veces de tres en tres días en los periódicos "GACETA DE GOBIERNO" y en EL NOTICERO editense en la Ciudad de Toluca, México, en términos del Artículo 2898 del Código Civil.—Lerma de Villada, Méx., a 8 de Julio de 1981.—El C. Secretario del Juzgado, P.J. David Hernández de Menchaca.—Rúbrica.

4220.—25, 30 Julio y 1o. Agosto

## JUZGADO DE PRIMERA INSTANCIA

DISTRITO DE CUAUTITLAN

## E D I C T O

AGUSTIN RIOS JIMENEZ, promueve bajo el Exp. Núm. 143/76, Diligencias de Información Ad perpetuum, respecto de un terreno denominado EL SOLAR ubicado en el pueblo de San Lorenzo Rio Tenco, Municipio de Cuautitlán, Izcalli, Méx., que mide y linda:

AL NORTE 28.00 metros con Zanja Regadora; AL SUR 28.50 metros con camino Pública; AL ORIENTE 55.70 metros con Pedro Jiménez y al PONIENTE 55.70 metros con Pedro Flores Fragoso, con superficie aproximada de 1,573.52 Metros cuadrados.

Para su publicación por tres veces de tres en tres días en los periódicos Gaceta de Gobierno y Avance que se editan en la capital del Estado y Valle de México, respectivamente y para que comparezcan a deducir sus derechos los que se crean con uno mejor y se expiden a los veinticuatro días del mes de abril de mil novecientos ochenta y uno.—Doy fe.—C. Primer Secretario. Lic. Ruggiero Olivera Campirán.—Rúbrica.

4266.—25, 30 julio y 1o. agosto

**JUZGADO DE PRIMERA INSTANCIA****DISTRITO DE IXTLAHUACA****EDICTO**

EXP. 260/981, MARCELO MEDINA PIÑA, promueve información de dominio sobre el inmueble ubicado en la manzana sexta, del Mpio. de Jiquipilco, Méx., mide y linda: NORTE 67.30 metros con Guillermo Piña; SUR 67.45 metros con J. Cruz Medina; ORIENTE 23.73 metros con Rodolfo Piña; y PONIENTE 25.70 metros con Adelaido Medina.

El C. Juez dio entrada a la promoción y ordenó su publicación en Gaceta de Gobierno y otro mayor circulación, editarse en Toluca, Méx., por tres veces de tres en tres días.—Doy fé.—Ixtilahuaca, Méx., a 1o. de junio de 1981.—El Secretario: C.J. Guadalupe Florencio V.—Rúbrica.

4251.—25, 30 julio y 1o. agosto

**JUZGADO DE PRIMERA INSTANCIA****DISTRITO DE IXTLAHUACA****EDICTO**

EXP. 261/981, ROSARIO GONZALEZ DAVILA, promueve información de Dominio sobre el inmueble ubicado en la manzana quinta, del municipio de Jiquipilco, Méx., mide y linda: NORTE 62.10 metros con Hospital de Jesús; SUR 78.40 metros con Carlos Becerril; ORIENTE 34.20 metros con Arnulfo Enriquez y PONIENTE 56.15 metros con Guadalupe Alvarez y Eduar- do González.

El C. Juez dio entrada a la promoción y ordenó su publicación en Gaceta de Gobierno y otro mayor circulación, editarse en Toluca, Méx., por tres veces de tres en tres días.—Doy fé.—Ixtilahuaca, Méx., a 1o. de junio de 1981.—El Secretario: C.J. Guadalupe Florencio V.—Rúbrica.

4252.—25, 30 julio y 1o. agosto

**JUZGADO DE PRIMERA INSTANCIA****DISTRITO DE IXTLAHUACA****EDICTO**

Exp. 262/981, FRANCISCO VILLEGAS DAVILA, promueve información de Dominio sobre el inmueble ubicado en la manzana quinta, del Mpio. de Jiquipilco, Méx., mide y linda: NORTE; 37.50 Mts. con Nicolás Jacinto Villegas, SUR; 35.90 Mts. con Vicente Maldonado, ORIENTE; 65.60 Mts. con Julián Ramírez, y PONIENTE; 66.90 Mts. con José Becerril.

El C. Juez dio entrada a la promoción y ordenó su publicación en Gaceta de Gobierno y otro mayor circulación, editarse en Toluca, Méx., por tres veces de tres en tres días.—Doy fé.—Ixtilahuaca, Méx., a 1o. de junio de 1981.—El Secretario: C.J. Guadalupe Florencio V.—Rúbrica.

4253.—25, 30 julio, y 1o. agosto.

**JUZGADO DE PRIMERA INSTANCIA****DISTRITO DE IXTLAHUACA****EDICTO**

Exp. 263/981, PAULA GONZALEZ DAVILA, promueve información de Dominio sobre el inmueble ubicado en la manzana quinta, del Mpio. de Jiquipilco, Méx., mide y linda: NORTE: 88.00 Mts. con Felipe Gutiérrez, SUR; 80.00 Mts. con una escuela, ORIENTE; 88.00 mts., con Felipe Gutiérrez, y PONIENTE; 96.00 Mts. con Carlos Becerril.

El C. Juez dio entrada a la promoción y ordenó su publicación en Gaceta de Gobierno y otro mayor circulación, editarse en Toluca, Méx., por tres veces de tres en tres días.—Doy fé.—Ixtilahuaca, Méx., a 1o. de junio de 1981.—El Secretario: C.J. Guadalupe Florencio V.—Rúbrica.

4254.—25, 30 julio, y 1o. agosto.

**JUZGADO DE PRIMERA INSTANCIA****DISTRITO DE IXTLAHUACA****EDICTO**

Exp. 264/981, HELIODORO NAVA MATIAS, promueve información de Dominio sobre el inmueble ubicado en la Población de San Ildefonso, Municipio de Ixtlahuaca, México, mide y linda: NORTE: 83.00 Mts. con Juan Nava, SUR; 84.50 Mts. con Carlos Miguel Angeles. ORIENTE; 26.00 Mts. con J. Remedios Nava, y PONIENTE 26.00 metros con Camino vecinal.

El C. Juez dio entrada a la promoción y ordenó su publicación en Gaceta de Gobierno y otro mayor circulación, editarse en Toluca, Méx., por tres veces de tres en tres días.—Doy fé.—Ixtilahuaca, Méx., a 1o. de junio de 1981.—El Secretario: C.J. Guadalupe Florencio V.—Rúbrica.

4255.—25, 30 julio, y 1o. agosto.

**JUZGADO DE PRIMERA INSTANCIA****DISTRITO DE IXTLAHUACA****EDICTO**

Exp. 265/981, RAYMUNDO MARTINEZ VDA. DE SALAZAR, promueve información de dominio sobre el inmueble ubicado en el Barrio de San Joaquín "El Junco", Mpio. de Ixtlahuaca, Méx., mide y linda: NORTE; 94.40 Mts. con Genaro González y Raymundo Delgado, SUR; Dos líneas, de 66.10 y 95.40 Mts. con Estanislao Salazar, y PONIENTE; 313.70 Mts. con Pascual Salazar.

El C. Juez dio entrada a la promoción y ordenó su publicación en Gaceta de Gobierno y otro mayor circulación, editarse en Toluca, Méx., por tres veces de tres en tres días.—Doy fé.—Ixtilahuaca, Méx., a 1o. de junio de 1981.—El Secretario: C.J. Guadalupe Florencio V.—Rúbrica.

4256.—25, 30 julio, y 1o. de agosto.

**JUZGADO DE PRIMERA INSTANCIA****DISTRITO DE IXTLAHUACA****EDICTO**

Exp. 266/981, TOMAS LOPEZ VENEGAS, Promueve información de Dominio sobre el inmueble ubicado en la Población El Mayorazgo Mpio. de San Felipe del Progreso, Méx. mide y linda: NORTE; Dos líneas de 32.22 y 15.50 Mts. con Eulógio Carmona, SUR; 52.22 Mts. con Juan Segundo, ORIENTE; 317.00 Mts. con Eusebio López, y PONIENTE; 321.00 Mts. con Porfirio Cruz.

El C. Juez dio entrada a la promoción y ordenó su publicación en Gaceta de Gobierno y otro mayor circulación, editarse en Toluca, Méx., por tres veces de tres en tres días.—Doy fé.—Ixtilahuaca, Méx., a 1o. de junio de 1981.—El Secretario: C.J. Guadalupe Florencio V.—Rúbrica.

4257.—25, 30 julio, y 1o. agosto.

**JUZGADO DE PRIMERA INSTANCIA****DISTRITO DE IXTLAHUACA****EDICTO**

Exp. 267/981, GREGORIO FLORES SOTELO, promueve información de Dominio sobre el inmueble ubicado en la Población de Choteje, Mpio. de San Felipe del Progreso, Méx., mide y linda: NORTE; Vertice, SUR; 79.13 Mts. con Silvestre Rafael, ORIENTE; 94.77 Mts. con Silvestre Rafael, y PONIENTE; 87.75 Mts. con una Capilla.

El C. Juez dio entrada a la promoción y ordenó su publicación en Gaceta de Gobierno y otro mayor circulación, editarse en Toluca, Méx., por tres veces de tres en tres días.—Doy fé.—Ixtilahuaca, Méx., a 1o. de junio de 1981.—El Secretario: C.J. Guadalupe Florencio V.—Rúbrica.

4258.—25, 30 julio, y 1o. Agosto.

**JUZGADO DE PRIMERA INSTANCIA****DISTRITO DE IXTLAHUACA****EDICTO**

Exp. 268/981, TOMAS LOPEZ ESQUIVEL, Promueve información de Dominio sobre el inmueble ubicado en la calle Juárez No. 7, de la cabecera Mpal. de San Felipe del Progreso, Méx., mide y linda: NORTE; 25.40 Mts. con Nicolás Maya, SUR; 52.20 Mts. con Constantino Maya, ORIENTE; 7.40 Mts. con calle Juárez, y PONIENTE; 5.20 Mts. con Constantino Maya.

El C. Juez dio entrada a la promoción y ordenó su publicación en Gaceta de Gobierno y otro mayor circulación, editarse en Toluca, Méx., por tres veces de tres en tres días.—Doy fé.—Ixtilahuaca, Méx., a 1o. de junio de 1981.—El Secretario: C.J. Guadalupe Florencio V.—Rúbrica.

4259.—25, 30 julio, y 1o. agosto.

**JUZGADO DE PRIMERA INSTANCIA****DISTRITO DE IXTLAHUACA****EDICTO**

Exp. 269/981, GAUDENCIO RUIZ GONZALEZ, promueve información de Dominio sobre el inmueble ubicado en la Población la Cabecera Mpio. de San Felipe del Progreso, Méx. mide y linda: NORTE; 42.82 Mts. con Eduardo Ruiz, SUR; 43.16 Mts. con Camino San Felipe a Jalpa, ORIENTE, 162.28 Mts. con Dolores Venegas, Eduardo Ruiz y Cándido González, y PONIENTE; 154.56 Mts. con Alfonso López y Modesto Gaspar.

El C. Juez dio entrada a la promoción y ordenó su publicación en Gaceta de Gobierno y otro mayor circulación, editarse en Toluca, Méx., por tres veces de tres en tres días.—Doy fé.—Ixtilahuaca, Méx., a 1o. de junio de 1981.—El Secretario: C.J. Guadalupe Florencio V.—Rúbrica.

4260.—25, 30 julio, y 1o. agosto.

**JUZGADO 2o. CIVIL DE PRIMERA INSTANCIA**

DISTRITO DE TEXCOCO

**EDICTO**

EXPEDIENTE NUM. 575/81

PRIMERA SECRETARIA

MARIA LUISA CRUZ JIMENEZ DE PEREZ, promueve diligencias de INFORMACION AD-PERFETUAM, respecto de un predio denominado "TEXCUCINGO", ubicado en San Nicolás Tlaminca de este Municipio y Distrito Judicial que mide y linda; AL NORTE, 24.00 metros con Magdalena Aguilar Díaz; AL SUR 20.00 metros con Francisco Castro Jiménez; AL ORIENTE, 15.00 metros con caño público AL PONIENTE, 15.00 metros con camino público, con una superficie de 330.00 Metros Cuadrados.

Publíquese por tres veces de tres en tres días en la GACETA DE GOBIERNO del Estado y en el Periódico de mayor circulación que se edite en la Ciudad de Toluca.—Texcoco México, a 24 de junio de mil novecientos ochenta y uno.—DOY FE.—C. Primer Secretario, Lic. Marco Antonio Ovando Santos.—Rúbrica.

4228.—25, 30 Julio y 1o. Agosto

**JUZGADO 2o. DE LO CIVIL DE PRIMERA INSTANCIA**

DISTRITO DE TEXCOCO

**EDICTO**

EXPEDIENTE NUM. 291/79

PRIMERA SECRETARIA

ANTONIO MONROY AGUILAR, promueve diligencias de INFORMACION AD-PERPETUAM, respecto de un terreno denominado "SANTIAGO", ubicado en el barrio de Huiztilhuacn perteneciente al Municipio de San Andrés Chiautla, de este Distrito Judicial, que mide y linda: AL NORTE, 23.00 metros con Lourdes Prado; AL SUR, 23.00 metros con Luis Medrano; AL ORIENTE, 11.00 metros, con Silvestre Peña; AL PONIENTE, 11.00 metros con calle, con una superficie aproximada de 253.00 Metros Cuadrados.

Publíquese por tres veces de tres en tres días en la GACETA DE GOBIERNO del Estado y en el Periódico de mayor circulación que se edite en la Ciudad de Toluca.—Texcoco, México, a 29 de junio de mil novecientos ochenta y uno.—DOY FE.—C. Primer Secretario, Lic. Marco Antonio Ovando Santos.—Rúbrica.

4229.—25, 30 Julio y 1o. Agosto

**JUZGADO MIXTO DE PRIMERA INSTANCIA**

DISTRITO DE TENANGO DEL VALLE

**EDICTO**

En el Exp. No. 321/981.—GERONIMO BRAULIO CAMACHO DE LA O. promueve en su carácter de albacea de la sucesión del señor Andrés Camacho Colín, diligencias de información de dominio para acreditar que la referida sucesión ha poseído por el tiempo y condiciones de ley una casucha en el poblado de Santiago Tianguistenco distrito de Tenango que mide y linda: NORTE 23.90 metros con Natalia González SUR en dos líneas una de 12.00 metros con calle 20 de Noviembre y 10.70 metros con Silvano Galindo ORIENTE 28.80 metros con Nicolás Camacho y Gerónimo Camacho PONIENTE 16.40 Mts

con calle Matamoros con superficie aproximada de 538.00 metros cuadrados. La C. Juez dio entrada a la presente promoción y ordenó su publicación por tres veces de tres en tres días en los periódicos Gaceta de Gobierno del Estado y otro de mayor circulación en el Estado; haciéndose Saber a quienes se crean con igual o mejor derecho; lo deduzcan en Términos de Ley. Tenango del Valle, Méx., a primero de Junio de 1981.—Doy Fe.—El C. Secretario del Juzgado, Lic. Fernando Mendieta Carbajal.—Rúbrica.

4231.—25, 30 Julio y 1o. Agosto

**JUZGADO DE PRIMERA INSTANCIA**

DISTRITO DE IXTLAHUACA

**EDICTO**

Exp. 270/981, ERNESTO PEDRAZA ESQUIVEL, promueve información de Dominio sobre el inmueble ubicado en la calle Hidalgo s/n. de la Cabecera Mpal. de San Felipe del Progreso, Méx. mide y linda: NORTE; 5.60 Mts. con J. Carmen Granados, SUR; 5.60 Mts. con Calle Hidalgo, ORIENTE; 28.50 Mts. con María Guadalupe Esquivel, y PONIENTE; 28.50 Mts. con J. Carmen Granados.

El C. Juez dio entrada a la promoción y ordenó su publicación en Gaceta de Gobierno y otro mayor circulación, editarse en Toluca, Méx., por tres veces de tres en tres días. Doy fé. Ixtlahuaca, Méx., a 1o. de junio de 1981.—El Secretario: C.J. Guadalupe Florencio V.—Rúbrica.

4261. 25, 30 julio, y 1o. agosto.

**JUZGADO MIXTO DE PRIMERA INSTANCIA**

DISTRITO DE OTUMBA

**EDICTO**

Exp. Núm. 145/981.

GUILLERMINA CORONEL ABUNDES DE MONTAÑO, promueve Información Ad-Perpetuam, respecto del predio urbano con casa habitación en el construida denominado "BUENAVISTA", ubicado en el pueblo de San Lucas Xolox, Municipio de Tecamac, de este Distrito de Otumba, México, con superficie de 399.34 M2., y los siguientes linderos: AL NORTE, 19.70 Mts., con Luz López Viuda de Viguera; AL SUR, 15.50 Mts., con Calle; ORIENTE, 41.50 mts., con José García Rodríguez; y PONIENTE, 36.80 mts., con Avenida del Panteón, ocupando la construcción una superficie de 63.00 M2.

Se expide el presente Edicto para su publicación por tres veces de 3 en 3 días en la Gaceta del Gobierno del Estado y en el periódico de mayor circulación que se editan en la Ciudad de Toluca, México, a cuatro de junio de mil novecientos ochenta y uno.—Damos Fe.—Testigo de A. P.D. Mauricio Clemencau Durand.—Testigo de A. Cristina Cruz Garcia.—Rúbrica.

3344.—25, 30 julio, y 1o. agosto.

**JUZGADO DE PRIMERA INSTANCIA**

DISTRITO DE TENANCINGO

**EDICTO**

GUILLERMO GARCIA CAMPUZANO, promueve diligencias Información de Dominio, fin acreditar la posesión que dice tener respecto de un inmueble de mi propiedad ubicado en el Cuartel No. 5 del Barrio de San Gaspar, Población de Ixtapan de la Sal, México; con las siguientes medidas y colindancias: NORTE. En 2 líneas de 12.57 mts. y 6.85 mts., con Arturo A. San Román, SUR. 15.70 mts., con Prolongación de la Calle Canadá. OTE. 14.90 mts., con Calle Hidalgo. PTE. 13.27 mts., con J. Refugio Muñoz Escobar. Con una Superficie aproximada de 246.50 mts. 2. Expediente número 258/981.

Cumplimiento artículo 2898 Código Civil en vigor para su publicación por tres veces de tres en tres días en la Gaceta de Gobierno del Estado y en otro periódico local de mayor circulación editarse Toluca, México; expido el presente en Tenancingo, México, a los 26 días del mes de Junio de 1981.—Doy fe. —C. Secretario Civil. Lic. J. Ascención Mendoza P.—Rúbrica.

4215.—25, 30 julio, y 1o. agosto.

## JUZGADO MIXTO DE PRIMERA INSTANCIA

DISTRITO DE OTUMBA

## E D I C T O

Exp. Núm. 191/981.

CARMEN EMILIA MEDINA ANDRADE, promueve Información Ad-Perpetuam, respecto de dos predios urbanos que en la actualidad forman una unidad superficial, con casa habitación en el construida denominado "SAN MATIAS", ubicado en el Barrio de San Antonio, del Municipio de Axapusco, de éste Distrito de Otumba, México, con superficie de 690.00 M2., y los siguientes linderos: NORTE 30.00 metros con Gregorio Ramírez Martínez; SUR, 30.00 mts., con Calle; ORIENTE, 23.00 mts., con Gregorio Ramírez Martínez; y PONIENTE, 23.00 mts., con Calle. Ocupando la construcción una superficie de 42.00 M2.

Se expide el presente Edicto para su publicación por tres veces de tres en tres días en la Gaceta del Gobierno del Estado y en el periódico de mayor circulación que se editan en la Ciudad de Toluca, México, a ocho de julio de mil novecientos ochenta y uno. Doy fe.—El Secretario del Juzgado. C. Sotero Iturbe Sánchez. —Rúbrica.

4221.—25, 30 julio, y 1o. agosto.

## JUZGADO MIXTO DE PRIMERA INSTANCIA

DISTRITO DE OTUMBA

## E D I C T O

Exp. Núm. 192/981.

GUADALUPE VAZQUEZ NICOLAS, promueve Información Ad-Perpetuam, respecto del predio rústico denominado "TEZOMPA", ubicado en términos del pueblo de San Lucas Xolox, Municipio de Tecamac, de este Distrito de Otumba, México, con superficie de 1,925.00 M2., y los siguientes linderos: NORTE, 72.00 mts., con Refugio Sánchez Pineda y Guillermo Sánchez Vidal; SUR, 82.00 mts., con Guilebaldo Pineda Galindo; ORIENTE, 25.00 mts., con Raúl Villalobos Jiménez, camino de por medio; y PONIENTE, 25.00 mts., con Humberto Villalobos Jiménez.

Se expide el presente Edicto para su publicación por tres veces de tres en tres días en la Gaceta del Gobierno del Estado y en el periódico de mayor circulación que se editan en la Ciudad de Toluca, México, a ocho de julio de mil novecientos ochenta y uno.—Doy fe.—El Secretario del Juzgado. C. Sotero Iturbe Sánchez.—Rúbrica.

4223.—25, 30 julio, y 1o. agosto.

## JUZGADO MIXTO DE PRIMERA INSTANCIA

DISTRITO DE OTUMBA

## E D I C T O

Exp. Núm. 193/981.

AMBROSIO MEDELLIN BENITEZ, promueve Información Ad-Perpetuam, respecto del predio urbano sin construcción denominado "SAN JUAN Y PALMITA", ubicado en términos del Municipio de Nopaltepec, de este Distrito de Otumba, México, con superficie de 1,920.00 M2., y los siguientes linderos: NORTE, 64.00 mts., con Simón Contreras; SUR, 64.00 mts., con Sucesión de Justino Flores; ORIENTE, 30.00 mts., con Calle; y PONIENTE, 30.00 mts., con Pablo Vázquez Vázquez.

Se expide el presente Edicto para su publicación por tres veces de tres en tres días en la Gaceta del Gobierno del Estado y en el periódico de mayor circulación que se editan en la Ciudad de Toluca, México, a ocho de julio de mil novecientos ochenta y uno.—Doy fe.—El Secretario del Juzgado. C. Sotero Iturbe Sánchez.—Rúbrica.

4224.—25, 30 julio, y 1o. agosto.

## JUZGADO MIXTO DE PRIMERA INSTANCIA

DISTRITO DE OTUMBA

## E D I C T O

Exp. Núm. 182/981.

AGUSTINA GONZALEZ AVILA, promueve información Ad-Perpetuam, respecto de los siguientes inmuebles: Predio rústico denominado "HUEYOTENCO", ubicado en el pueblo Santiago Tolmán, de este Municipio y Distrito de Otumba, Estado de México con superficie de 16,800.00 M2., y los siguientes linderos: NORTE, 132.00 mts., con camino real; SUR, 60.00 mts., con Filiberto Aguilar Franco; ORIENTE, 218.00 mts., con camino; y PONIENTE, 132.00 mts., con Juan Blancas y Galdino Contreras. Predio rústico denominado "HUEYOTENCO", con la misma ubicación que el anterior, con superficie de 3,451.42 M2., y los siguientes linderos: NORTE, 51.00 mts., con camino real; SUR, 4.00 mts., con camino; ORIENTE 135.35 metros, con Antonio Velázquez y PONIENTE 92.35 mts., con camino.

Se expide el presente Edicto para su publicación por tres veces de tres en tres días en la Gaceta del Gobierno del Estado y en el periódico de mayor circulación que se editan en la Ciudad de Toluca, México, a primero de julio de mil novecientos ochenta y uno.—Doy fe.—El Secretario del Juzgado. C. Sotero Iturbe Sánchez. —Rúbrica.

4222.—25, 30 julio, y 1o. agosto.

## JUZGADO MIXTO DE PRIMERA INSTANCIA

DISTRITO DE OTUMBA

## E D I C T O

JUAN, ANSELMO y MACARIO de apellidos ESPINOSA ROJAS, promueven Diligencias de Información Ad-Perpetuam, respecto del predio urbano con casa habitación en el construido denominado "ONEPANCO", ubicado en el pueblo de Belen, de este Municipio y Distrito de Otumba, México, con superficie de 1,824.00 M2., y los siguientes linderos: AL NORTE, 72.24 mts., con Calle; AL SUR, 58.77 mts., con Virginia Rojas García; AL ORIENTE, 19.34 mts., con Calle; y AL PONIENTE, 36.56 mts., con Calle. Ocupando la construcción una superficie de 172.00 M2.

Se expide el presente Edicto para su publicación por tres veces de tres en tres días en la Gaceta del Gobierno del Estado y en el periódico de mayor circulación que se editan en la Ciudad de Toluca, México, a ocho de julio de mil novecientos ochenta y uno.—Doy fe.—El Secretario del Juzgado. C. Sotero Iturbe Sánchez.—Rúbrica.

4225.—25, 30 julio, y 1o. agosto.

## JUZGADO 2o. CIVIL DE PRIMERA INSTANCIA

DISTRITO DE TEXCOCO

## E D I C T O

EXP. NUM. 461/79

PRMERA SECRETARIA

SANDRA LUZ MATA ROBLES, promueve diligencias de INFORMACION AD-PERPETUAM, respecto de una fracción de terreno y casa en él construida denominada "TABERNITA", ubicada en el pueblo de Santa María Coatlán, Municipio de San Juan Teotihuacán de éste Distrito Judicial; que mide y linda: AL NORTE, 40.00 metros con resto del terreno.—AL SUR, 41.50 metros con Luz Celis Aguilar.—AL ORIENTE 21.50 metros con Manuel Celis Aguilar y AL PONIENTE 26.20 metros con calle, con una superficie aproximada de 1,074.00 Metros Cuadrados.

Publíquese por tres veces de tres en tres días en la GACETA DE GOBIERNO del Estado y en el Periódico de mayor circulación que se edite en la Ciudad de Toluca.—Texcoco México, a 30 de mayo de mil novecientos ochenta y uno.—DOY FE.—C. Primer Secretario, Lic. Marco Antonio Ovando Santos.—Rúbrica.

4227.—25, 30 Julio y 1o. Agosto

## JUZGADO CUARTO DE LO CIVIL

DISTRITO DE TEXCOCO

## E D I C T O

Exp. Núm. 512/81.  
Segunda Secretaria

## FRACCIONAMIENTO AGUA AZUL,

REYNALDO REYES ALCALA, le demanda la usucapión, respecto del lote de terreno 42, manzana 8, grupo A s/n. de la Colonia Agua Azul de ésta Ciudad, mide y linda: NORTE 17.00 metros con lote 41, AL SUR, 17.00 metros con lote 43, AL ORIENTE 9.00 metros con calle Lago Superior; AL PONIENTE 9.00, metros con lote 18, se le hace saber que deberá presentarse ante este Juzgado dentro del término de treinta días contados del siguiente al de la última publicación de este con el apercibimiento de que si dejare de comparecer por su propio derecho o por apoderado que pueda representarlo, se seguirá el Juicio en su rebeldía haciéndosele las posteriores notificaciones por medio de rotulón que se fije en los estrados de éste Juzgado. quedan a su disposición las copias del traslado en ésta Secretaría.

Publíquese por tres veces de ocho en ocho días en la Gaceta del Gobierno del Estado, Ciudad Nezahualcóyotl, México a 2 de julio de 1981.—Doy fe.—C. Segundo Secretario. Lic. Luis Muñoz Robles.—Rúbrica.

4120.—21, 30 julio, y 8 agosto.

## JUZGADO CUARTO DE LO CIVIL

DISTRITO DE TEXCOCO

## E D I C T O

Exp. Núm. 432/81.  
Segunda Secretaria

## FRACCIONAMIENTO AGUA AZUL.

ACELA MENDOZA CRUZ, le demanda en la vía Ordinaria Civil la Usucapión, respecto del lote 16, manzana 72, Ubicado en Calle Lago Onega número 23, Colonia Agua Azul grupo "A", superficie 4 segunda Sección en Ciudad Nezahualcóyotl, Estado de México, mide y linda: NORTE 17.00 metros con lote 15, SUR 17.00 metros con lote 17, ORIENTE 9.00 metros con lote 41, PONIENTE 9.00 metros con Calle Lago Onega; Se le hace saber que deberá presentarse ante este Juzgado dentro del término de treinta días contados del siguiente al de la última publicación de éste contestando la demanda, con el apercibimiento de que en caso de hacerlo se seguirá al Juicio en su rebeldía haciéndosele las posteriores notificaciones por medio de rotulón que se fije en los estrados de éste Juzgado.

Publíquese por tres veces de ocho en ocho días en la Gaceta del Gobierno del Estado, Ciudad Nezahualcóyotl, México a 2 de julio de 1981.—Doy fe.—C. Segundo Secretario. Lic. Luis Muñoz Robles.—Rúbrica.

4121.—21, 30 julio, y 8 agosto.

## JUZGADO CUARTO DE LO CIVIL

DISTRITO DE TEXCOCO

## E D I C T O

Exp. Núm. 318/81.  
Segunda Secretaria.

## ANTONIO RIVERA MORALES

ISABEL GARCIA CRUZ, le demanda en la vía Ordinaria Civil, la Usucapión, respecto del lote de terreno número 8, manzana 5, Colonia Agua Azul, de esta Ciudad, que mide y linda: AL NORTE, 17.00 Mts. con lote 7; AL SUR, 17.00 Mts. con lote 9; AL ORIENTE, 9.00 Mts. con lote 32, AL PONIENTE, en 9.00 mts. con Calle Lago Wetter, Se le hace saber que deberá apersonarse en el juicio en el término de treinta días contados del siguiente al de la última publicación quedando a su disposición en la Secretaría las copias de traslado de la demanda y apercibido de que de no comparecer por sí o por apoderado se seguirá el juicio en rebeldía.

Publíquese por tres veces de ocho en ocho días en la Gaceta de Gobierno del Estado, Ciudad Nezahualcóyotl, México, a siete de julio de 1981.—Doy fe.—El C. Segundo Secretario. Lic. Luis Muñoz Robles.—Rúbrica.

4122.—21, 30 julio, y 8 agosto

## JUZGADO DE PRIMERA INSTANCIA

DISTRITO DE TEXCOCO

## E D I C T O

## JOSE RUBEN ORTEGA BANDA.

En los autos del expediente número 798/981, relativo al Juicio Ordinario Civil Acción de Estado Civil, promovido por Virginia Reynoso Silva, en contra de Usted, el Ciudadano Juez ordenó que se le emplace por medio de edictos a fin de que conteste la demanda dentro del término de treinta días, contados del siguiente al de la última publicación quedando las copias simples de la demanda a disposición de Usted, en la Secretaría del Juzgado.

Para su publicación por tres veces de ocho en ocho días en la Gaceta del Gobierno. Expedido en Texcoco, Estado de México, a los seis días del mes de julio de mil novecientos ochenta y uno.—Doy fe.—El Tercer Secretario del Juzgado. Lic. Felipe Gálvez Gómez.—Rúbrica.

3912.—11, 21 y 30 julio.

## JUZGADO DE PRIMERA INSTANCIA

DISTRITO DE TENANCINGO

## E D I C T O

## SEÑORA MARIA ANTONIETA ALBARRAN CAMACHO.

En el expediente número 303/81, el señor ANTONIO CRUZ FUENTES, la demanda Divorcio Necesario, por abandono del domicilio conyugal así como la Pérdida de la Patria Potestad de su menor hijo Antonio Cruz Albarrán, habiéndose admitido la demanda el Ciudadano Juez ordenó emplazarla por medio de edictos en virtud de que se desconoce su domicilio, los que se publicarán por tres veces de ocho en ocho días en la Gaceta de Gobierno del Estado, haciéndoles saber que dentro del término de treinta días contados del siguiente al de la última publicación, se presente a éste Juzgado a contestar la demanda, quedando a su disposición en la Secretaría las copias de la demanda; fijándose además en la puerta de este Juzgado, copia de ésta resolución; y si pasado ese término no comparece a contestarla se seguirá el juicio en rebeldía haciéndosele las ulteriores notificaciones por rotulón. Tenancingo, México, a 14 de Julio de 1981. Doy fe.—C. Secretario. Lic. J. Ascención Mendoza Pineda.—Rúbrica.

4118.—21, 30 julio, y 8 agosto.

## JUZGADO 2o. DE LO CIVIL DE PRIMERA INSTANCIA

DISTRITO DE TLALNEPANTLA

## E D I C T O

## SEÑORES RAFAEL VAZQUEZ GOMEZ Y MYRIAM GUADALUPE DE ALBA DE VAZQUEZ

En el Expediente número 51/80, Primera Secretaria, relativo al juicio Ordinario Civil, promovido por Promotora Habitacional Tenayuca, S.A. por conducto de su apoderado legal el licenciado Isaac Vega Porcayo, en contra de ustedes, y por ignorarse sus domicilios el C. Juez ha ordenado se complace por medio del presente haciéndoles saber por este conducto que tiene el término de treinta días contados a partir del día siguiente al de la última publicación, para que comparezca dando contestación a la demanda enderezada en su contra, quedando a su disposición copias simples de la misma en la Secretaría correspondiente, así mismo se les previene para que señalen domicilio en la ciudad de Tlalnepantla, México, para oír notificaciones, apercibidos que de no hacerlo las ulteriores se les harán por rotulón que se fijará en las puertas de este Juzgado.

Para su publicación por tres veces de ocho en ocho días, en la Gaceta de Gobierno, se expide el presente a los 14 días del mes de julio de mil novecientos ochenta y uno.—Doy fe.—El Primer Secretario de acuerdos C.P.D. Bulmaro Díaz Serrano.—Rúbrica

4137.—21, 30 julio y 8 agosto

## JUZGADO DE PRIMERA INSTANCIA

DISTRITO DE IXTLAHUACA

## E D I C T O

**252/981, MARIA TORRES GONZALEZ,** Promueve información de Dominio sobre el inmueble ubicado en la manzana Tercera, Mpio. de Jiquipilco, Méx., mide y linda: NORTE 116.30 metros con Gregorio Victoria; SUR 78.80 metros con camino Vecinal ORIENTE 119.30 metros con Domingo Torres y PONIENTE 135.00 metros con Efrén Sánchez.

El C. Juez dio entrada a la promoción y ordenó su publicación en Gaceta de Gobierno y otro mayor circulación, editanse en Toluca, Méx., por tres veces de tres en tres días.—Doy fé.—Ixtilahuaca, Méx., a 1o. de junio de 1981.—El Secretario: **C.J. Guadalupe Florencio V.**—Rúbrica.

4243.—25, 30 julio y 1o. agosto

## JUZGADO DE PRIMERA INSTANCIA

DISTRITO DE IXTLAHUACA

## E D I C T O

**EXP. 253/981, J. CONCEPCION MALDONADO AGUILAR,** Promueve información de Dominio sobre el inmueble ubicado en la calle de Guadalupe Cantú de Jiménez No. 2, Sn. Bartolo Oxtotitlán, Mpio. de Jiquipilco, Méx., mide y linda: NORTE 50.00 metros con Ezequiel Robledo SUR 55.73 metros con calle Ma. Guadalupe Cantú de Jiménez; ORIENTE 8.10 metros con calle Ma. Guadalupe Cantú de Jiménez y Ezequiel Robledo y PONIENTE 22.28 metros con Rosa María Maldonado.

El C. Juez dio entrada a la promoción y ordenó su publicación en Gaceta de Gobierno y otro mayor circulación, editanse en Toluca, Méx., por tres veces de tres en tres días.—Doy fé.—Ixtilahuaca, Méx., a 1o. de junio de 1981.—El Secretario: **C.J. Guadalupe Florencio V.**—Rúbrica.

4244.—25, 30 julio y 1o. agosto

## JUZGADO DE PRIMERA INSTANCIA

DISTRITO DE IXTLAHUACA

## E D I C T O

**EXP. 254/981, ROSA MALDONADO ROBLEDO,** promueve información de Dominio sobre el inmueble ubicado en la población de Sn. Bartolo Oxtotitlán; Mpio. de Jiquipilco, Méx., mide y linda: NORTE 25.00 metros con José Vilchis; SUR tres líneas de 66.90, 5.20 y 6.50 metros con camino Real; ORIENTE 59.00 metros con José Martínez; y PONIENTE dos líneas de 77.50 y 7.00 metros con J. Concepción Maldonado y Ezequiel Robledo.

El C. Juez dio entrada a la promoción y ordenó su publicación en Gaceta de Gobierno y otro mayor circulación, editanse en Toluca, Méx., por tres veces de tres en tres días.—Doy fé.—Ixtilahuaca, Méx., a 1o. de junio de 1981.—El Secretario: **C.J. Guadalupe Florencio V.**—Rúbrica.

4245.—25, 30 julio y 1o. agosto

## JUZGADO DE PRIMERA INSTANCIA

DISTRITO DE IXTLAHUACA

## E D I C T O

**EXP. 259/981.—JUAN ORTEGA DIAZ,** promueve información de Dominio sobre el inmueble ubicado en la manzana Sexta, del Mpio. de Jiquipilco, Méx., mide y linda: NORTE 64.37 metros con Manuel Jacinto; SUR 92.00 metros con camino; ORIENTE 64.37 metros con Manuel Jacinto y PONIENTE 45.00 metros con Victorina Jacinto.

El C. Juez dio entrada a la promoción y ordenó su publicación en Gaceta de Gobierno y otro mayor circulación, editanse en Toluca, Méx., por tres veces de tres en tres días.—Doy fé.—Ixtilahuaca, Méx., a 1o. de junio de 1981.—El Secretario: **C.J. Guadalupe Florencio V.**—Rúbrica.

4250.—25, 30 julio y 1o. agosto

## JUZGADO DE PRIMERA INSTANCIA

DISTRITO DE IXTLAHUACA

## E D I C T O

**EXP. 225/981, PILAR FLORES FELIMON,** Promueve información de Dominio sobre el inmueble ubicado en la Ranchería de Sn. Isidro, Mpio. de Jiquipilco, Méx. mide y linda: NORTE: 40.00 metros con Zenaido Jacinto; SUR 29.00 metros con una barranca; ORIENTE 125.00 metros con Gaudencio Fernández; y PONIENTE 116.00 metros con Maximiliano Flores.

El C. Juez dio entrada a la promoción y ordenó su publicación en Gaceta de Gobierno y otro mayor circulación, editanse en Toluca, Méx., por tres veces de tres en tres días.—Doy fé.—Ixtilahuaca, Méx., a 1o. de junio de 1981.—El Secretario: **C.J. Guadalupe Florencio V.**—Rúbrica.

4246.—25, 30 julio y 1o. agosto

## JUZGADO DE PRIMERA INSTANCIA

DISTRITO DE IXTLAHUACA

## E D I C T O

**EXP. 256/981, ROGACIANO PEREZ ARANA,** promueve información de Dominio sobre el inmueble ubicado en la población de Sn. Martín Morelos, Mpio. de Jiquipilco, Méx., mide y linda: NORTE 70.00 metros con Eusebio Galeana; SUR 91.00 metros con Isidro Pérez; ORIENTE 256.00 metros con Gonzalo Miramón y PONIENTE 260.00 metros con Palermón Pérez.

El C. Juez dio entrada a la promoción y ordenó su publicación en Gaceta de Gobierno y otro mayor circulación, editanse en Toluca, Méx., por tres veces de tres en tres días.—Doy fé.—Ixtilahuaca, Méx., a 1o. de junio de 1981.—El Secretario: **C.J. Guadalupe Florencio V.**—Rúbrica.

4247.—25, 30 julio y 1o. agosto

## JUZGADO DE PRIMERA INSTANCIA

DISTRITO DE IXTLAHUACA

## E D I C T O

**EXP. 257/981, ISAURO CLARO MORALES,** promueve información de Dominio sobre el inmueble ubicado en la calle Benito Juárez S/N, de San José del Sitio, Mpio. de Jiquipilco, Méx., mide y linda: NORTE 26.00 metros con Ismael Antonio; SUR 38.40 metros con Santo Canuto Alanís; ORIENTE 89.70 metros con calle Benito Juárez y PONIENTE 89.70 metros con Dionicio Angeles.

El C. Juez dio entrada a la promoción y ordenó su publicación en Gaceta de Gobierno y otro mayor circulación, editanse en Toluca, Méx., por tres veces de tres en tres días.—Doy fé.—Ixtilahuaca, Méx., a 1o. de junio de 1981.—El Secretario: **C.J. Guadalupe Florencio V.**—Rúbrica.

4248.—25, 30 julio y 1o. agosto

## JUZGADO DE PRIMERA INSTANCIA

DISTRITO DE IXTLAHUACA

## E D I C T O

**EXP. 258/981, ISAURO CLARO MORALES,** promueve información de Dominio sobre el inmueble ubicado en la calle Benito Juárez; S/N, San Felipe Santiago, Mpio. de Jiquipilco, Méx. mide y linda: NORTE 105.75 metros con Antonio Canuto y Fernando M. SUR 105.11 con Antonio Canuto; ORIENTE 94.44 metros con Gregorio Macedonio y PONIENTE 46.56 metros con Calle Benito Juárez.

El C. Juez dio entrada a la promoción y ordenó su publicación en Gaceta de Gobierno y otro mayor circulación, editanse en Toluca, Méx., por tres veces de tres en tres días.—Doy fé.—Ixtilahuaca, Méx., a 1o. de junio de 1981.—El Secretario: **C.J. Guadalupe Florencio V.**—Rúbrica.

4249.—25, 30 julio y 1o. agosto

## JUZGADO DE PRIMERA INSTANCIA

DISTRITO DE TEXCOCO

## EDICTO

MEIQUIADES ALFARO.

La señora JULIA CRUZ DE MORENO, ante este Juzgado Primero de lo Civil y en el expediente número 316/81, demanda a Usted en la vía Ordinaria Civil la Usucapión sobre el lote 2, Fracción 7, ubicado en el Barrio de San Lorenzo Municipio de Chimalhuacán, de este Distrito Judicial; el Ciudadano Juez dio entrada a la demanda y como la actora ignora su domicilio, se ordenó emplazarlo por medio de edictos, para que dentro del término de treinta días contados del siguiente al de la última publicación comparezca ante este Juzgado a dar contestación a la demanda, apercibido que de no comparecer el juicio se seguirá en rebeldía, quedan a disposición en la Secretaría las copias simples de traslado.

Para su publicación por tres veces de ocho en ocho días en la Gaceta del Gobierno que se edita en Toluca, dado en Texcoco, México, a los veintisiete días del mes de abril de mil novecientos ochenta y uno.—Doy fe.—El C. Primer Secretario de Acos. Lic. Arturo Espinoza García.—Rúbrica.

3909.—11, 21 y 30 julio.

## JUZGADO 3o. CIVIL DE PRIMERA INSTANCIA

DISTRITO DE TEXCOCO

## EDICTO

ELIA VARGAS HERNANDEZ.

REFUGIO TORRES LUNA, en el expediente número 464/981 que se tramita en este Juzgado, le demanda en la vía ordinaria civil la Usucapión del lote de terreno número 1 de la manzana 98 de la colonia Estado de México, de esta ciudad, que mide y linda: AL NORTE 21.60 metros con cuarta avenida; AL SUR 21.60 metros con lote 2; AL ORIENTE 10.00 metros con calle 19; AL PONIENTE 10.00 metros con lote 30; con una superficie de 215.00 metros cuadrados.

Ignorándose su domicilio se le emplaza para que comparezca a Juicio de los treinta días siguientes a la última publicación de este Edicto, quedando en la Secretaría de este Juzgado, a su disposición las copias del traslado.

Para su publicación por tres veces de ocho en ocho días en la Gaceta del Gobierno, que se edita en Toluca México, se expide el presente en la Ciudad Nezahualcóyotl, México, a los tres días del mes de julio de mil novecientos ochenta y uno.—Doy fe.—El Primer Secretario de Acuerdos. Lic. Joel Barzalobre Sánchez.—Rúbrica.

3916.—11, 21 y 30 julio

## JUZGADO CUARTO DE LO CIVIL

DISTRITO DE TEXCOCO

## EDICTO

SR. ELIGIO CEDILLO.

Exp. Núm. 507/81.

JAIME CASTILLO CASTILLO, le demanda en la vía ordinaria Civil la Usucapión del lote de terreno número 5 de la manzana 6 de la colonia Juárez Pantitlán de la Calle Siete, de esta Ciudad, con las siguientes medidas y colindancias; AL NORTE, 17.00 Mts. con lote 4; AL SUR, 17.00 Mts. con lote 6 al ORIENTE, 10.00 Mts. con calle Siete; AL PONIENTE, 10.00 Mts. con lote 2. Se le hace saber que deberá apersonarse en el presente Juicio dentro del término de 30 días contados del siguiente al de la última publicación, quedando a su disposición en la Secretaría las copias simples del traslado, quedando apercibido de que en caso de no comparecer por sí o por apoderado se seguirá el Juicio en rebeldía.

Publíquese por tres veces de ocho en ocho días en la Gaceta del Gobierno del Estado. Cd. Nezahualcóyotl, México, a 18 de junio de 1981.—Doy fe.—C. Primer Secretario. Lic. Fernando Galván Romero.—Rúbrica.

4112.—21, 30 julio, y 8 agosto.

## JUZGADO 5o. DE LO CIVIL DE PRIMERA INSTANCIA

DISTRITO DE TEXCOCO

## EDICTO

JUSTINO Y LUCRECIA LOPEZ HERRERA, JAVIER MUÑOZ ANAYA, JESUS VALDEZ ZEPEDA, CESAR HAHN CARDENAS Y LYDA SANVICENTE VDA. DE HAHN.

ARTURO PEREZ MORALES, en el expediente número 190/81, que se tramita en este Juzgado, le demanda la Usucapión del terreno número 3, de la manzana 165, de la Colonia El Sol, ubicada en este Municipio, que mide y linda: AL NORTE: 20.75 metros con lote 2; AL SUR: 20.75 metros con lote 4; AL ORIENTE: 10.00 metros con lote 18; AL PONIENTE: 10.00 metros con lote 26; con una superficie total de 207.50 metros cuadrados.

Ignorándose su domicilio se les emplaza para que comparezcan a Juicio dentro del término de Treinta días siguientes a la última publicación de este edicto, apercibidos de que si no lo hacen el Juicio se seguirá en su rebeldía, quedando a su disposición en la Secretaría de este Juzgado las copias simples de traslado y se les previene para que señalen domicilio dentro de la Colonia Benito Juárez de esta Ciudad, ya que de no hacerlo, las posteriores se harán por Rotulón.

Para su publicación por tres veces de ocho en ocho días en la "Gaceta del Gobierno", que se edita en Toluca México, se expide el presente en Ciudad Nezahualcóyotl, México, a los diez días del mes de julio de mil novecientos ochenta y uno.—Doy fe.—C. Segundo Secretario de Acos. del Juzgado Quinto de lo Civil. P.D. Jesús Chimal Cardoso.—Rúbrica.

4114.—21, 30 julio, y 8 agosto.

## JUZGADO CUARTO DE LO CIVIL

DISTRITO DE TEXCOCO

## EDICTO

Exp. No. 511/81.

C. REPRESENTANTE LEGAL DE FRACCIONAMIENTOS AGUA AZUL.

GUMERSINDO SALINAS TELLE, le demanda en la vía Ord. Civ. sobre usucapión del lote de terreno No. 41 de la Manzana 49 s/n grupo "A" de la Colonia Agua Azul, que mide y linda al NORTE: 9.26 Mts. con lote 15, AL SUR, 9.26 Mts. con calle Laguna de Tamiahua, AL ORIENTE 20.00 Mts. con lote 42, al PONIENTE 20.00 Mts. con lote 39, se le hace saber que tiene un término de 30 días para apersonarse a juicio contados del siguiente al de la última publicación quedando a su disposición en la Secretaría las copias de traslado de la demanda quedando apercibido de que en caso de no comparecer por sí o por apoderado se seguirá el juicio en rebeldía.

Publíquese por tres veces de ocho en ocho días en la Gaceta del Gobierno del Estado, Cd. Nezahualcóyotl, México, a 20 de junio de 1981.—Doy fe.—El C. Primer Secretario de Acos. Lic. Fernando Galván Romero.—Rúbrica.

4119.—21, 30 julio, y 8 agosto.

## JUZGADO 3o. DE LO CIVIL DE PRIMERA INSTANCIA

DISTRITO DE TEXCOCO

## EDICTO

ALEJANDRO ROMERO LASQUETY

GLORIA RAMIREZ GUZMAN, en el expediente número 105/81, que se tramita en este Juzgado le demanda en la vía Ordinaria Civil, la Usucapión del lote de terreno número 45 de la manzana 26 de la colonia Ampliación Las Águilas de esta ciudad, que mide y linda: AL NORTE 19.00 metros con lote 44; AL SUR 19.00 metros con lote 46; AL ORIENTE 8.00 metros con calle 35; AL PONIENTE 8.00 metros con lote 6 y 7; con una superficie de 152.00 metros cuadrados. Ignorándose su domicilio se le emplaza para que comparezca a juicio dentro de los treinta días siguientes a la última publicación de este edicto, quedando en la Secretaría de este Juzgado, a su disposición las copias del traslado.

Para su publicación por tres veces de ocho en ocho días en la Gaceta del Gobierno que se edita en Toluca, México, se expide el presente en la Ciudad Nezahualcóyotl, México, a los 14 días del mes de julio de mil novecientos ochenta y uno.—Doy fe.—El Primer Secretario de Acuerdos Lic. Joel Barzalobre Sánchez.—Rúbrica.

4140.—21, 30 julio y 8 agosto

**JUZGADO DE PRIMERA INSTANCIA****DISTRITO DE CUAUTITLAN****E D I C T O**

MIGUEL SALINAS SANDOVAL, promueve bajo el expediente número 650/81 diligencias de Información Ad perpetuam, respecto de un terreno de común repartimiento denominado "FRACCION TIERRA BLANCA", ubicado en el Barrio de la Concepción del Municipio de Tultitlán, perteneciente a este Distrito Judicial.

AL NORTE en dos tramos, el primero de 50.00 metros con camino público; el segundo tramo en 2.30 metros AL SUR en 52.76 metros y linda con Nestor Salinas, AL ORIENTE en dos tramos, el primero en 11.70 metros y linda con José Torres, el segundo tramo en 11.45 metros con María Torres, y al PONIENTE en 20.00 metros con Camino Público, con superficie de .... 1,08.50 metros cuadrados.

Para su publicación por tres veces de tres en tres días en los periódicos Gaceta de Gobierno y Noticiero, que se editan en la Capital de Estado y Valle de México, y para que comparezcan a deducir sus derechos los que se crean con uno mejor y se expiden a los 8 días del mes de julio de 1981.—Doy fe.—El C. Segundo Secretario, Marcelino Luna Rangel.—Rúbrica.

4269.—25, 30 julio y 1o. agosto

**JUZGADO DE PRIMERA INSTANCIA****DISTRITO DE CUAUTITLAN****E D I C T O**

JOSEFINA URBAN DE URBAN, promueve bajo el expediente número 1200/79 diligencias de Información Ad perpetuam, respecto de un terreno denominado "TRIGO TENCO" de los llamados de común repartimiento, ubicado en Tultepec, perteneciente a este Distrito Judicial que mide y linda:

AL NORTE en 114.00 metros y linda con calle Pública, AL SUR en 116.00 metros y linda con Manuel Silva e Ignacio Solano, AL ORIENTE en 89.00 metros y linda con zanja; AL PONIENTE en 89.00 metros y linda con Antonio Antonio Urban, teniendo una superficie de 10,235.00 metros cuadrados.

Para su publicación por tres veces de tres en tres días en los periódicos Gaceta de Gobierno y el Rumbo, que se editan en la capital del Estado y Valle de México, y para que comparezcan a deducir sus derechos los que se crean con uno mejor y se expiden a los diez días del mes de julio de mil novecientos ochenta y uno.—Doy fe.—El C. Segundo Secretario Marcelino Luna Rangel.—Rúbrica.

4270.—25, 30 julio y 1o. agosto

**JUZGADO 7o. DE LO CIVIL DE PRIMERA INSTANCIA****DISTRITO DE TLALNEPANTLA****E D I C T O**

EXPEDIENTE 997/81 1

JUANA BONILLA VDA. DE MEDINA, por su propio derecho promueve ante este Juzgado en la Via de Jurisdicción Voluntaria, Diligencias de Información Ad perpetuam para acreditar la posesión y derecho de la propiedad que dice tener respecto del predio ubicado en Av. de las Flores No. 6 San Rafael Chamaapa, Naucalpan de Juárez, México, el cual tiene las siguientes medidas y colindancias:

AL NORTE 10 metros con Sixto N. AL SUR 10 metros con calle; AL ORIENTE 15.70 metros con Vicenta Valles; AL PONIENTE: 15.30 metros con Austreberto Suárez. Haciendo una superficie total de 169.00 M2.

Para su publicación en los periódicos Gaceta de Gobierno y el de mayor circulación en esta ciudad, por Tres veces de tres en tres días, a fin de que las personas que crean tener igual o mejor derecho pasen a deducirlo en términos de Ley. Se expiden en Naucalpan de Juárez, México, a los treinta días del mes de junio de 1981.—C. Primer Secretario, Lic. Laura Julieta Pozas Torres.—Rúbrica.

4271.—25, 30 julio y 1o. agosto

**AVISOS ADMINISTRATIVOS Y GENERALES****REGISTRO PUBLICO DE LA PROPIEDAD****DISTRITO DE TENANCINGO****E D I C T O**

EXP. SRA. RITA MARIN DE BARRERA, promueve Inmatriculación Adiminstrativa, sobre el inmueble ubicado en Barrio de San Gaspar de la Población de Tonatico, mide y linda: NORTE 8.00 metros con Margarita Millán; SUR 8.00 metros calle General Ayala; ORIENTE 31.60 metros con sucesión de Carmen Zariñana; PONIENTE 31.60 metros con sucesión de Carmen Zariñana.

El C. Registrador dio entrada a la promoción y ordenó su publicación en Gaceta de Gobierno y periódico de mayor circulación por tres veces de tres en tres días.—Tenancingo, Méx., a 18 de Julio de 1981.—El C. Registrador, Lic. Jorge Ramón Miranda Gutiérrez.—Rúbrica.

4267.—25, 30 julio y 1o. agosto

**REGISTRO PUBLICO DE LA PROPIEDAD****DISTRITO DE TENANCINGO****E D I C T O**

EXP. 931, SR. JOSE MENDOZA AYALA, promueve Inmatriculación Administrativa, sobre el inmueble ubicado en Inmada Hidalgo, Ote 12 de la ciudad de Tonatico; mide y linda: NORTE 72.40 metros con Rubén Flores Díaz, Juana Rubí de Rogel y Jenaro Cuevas Alvarez, SUR 55.00 metros y 28.00 metros con Eduardo Ayala, Antonio Abarca y Eloy Delgado. ORIENTE 54.50 metros con José Mendoza Ayala, Zariñana, Petra Abarca, Alfredo Beltrán y Socorro García. PONIENTE 29.50 metros y 9.50 metros con calle de Hidalgo y Eloy Delgado.

El C. Registrador dio entrada a la promoción y ordenó su publicación en Gaceta de Gobierno y periódico de mayor circulación por tres veces de tres en tres días.—Tenancingo, Méx., a 21 de julio de 1981.—El C. Registrador Lic. Jorge Ramón Miranda Gutiérrez.—Rúbrica.

4268.—25, 30 julio y 1o. agosto

**NOTARIA PUBLICA NUM. 2****TOLUCA, MEX.****AVISO NOTARIAL**

LICENCIADO GABRIEL ESCOBAR Y EZETA, Notario Público Número 2 del Distrito de Toluca, en cumplimiento de lo dispuesto por el artículo 1,023 del Código de Procedimientos Civiles del Estado de México, HAGO CONSTAR:

Por escritura pública número 10483 Volumen CXCIX de fecha 19 de junio de 1981, se RADICO en esta Notaría la Sucesión Testamentaria del señor RAYMUNDO PEÑA GODOY.

Los herederos Abelardo Peña Veytia, Dora Veytia, Viuda de Peña, Tayde Peña Veytia de Juárez, Amor Peña Veytia de Aptekman y Jesús Peña Veytia aceptaron la herencia y además el primero de los nombrados, el cargo de albacea, manifestando que ya procede a formular el inventario y avalúo de los bienes que constituyen la herencia.

Toluca, Méx., a 8 de julio de 1981.

LIC. GABRIEL ESCOBAR Y EZETA.—Rúbrica.

NOTA:—Para su publicación dos veces de siete en siete días

4185.—23 y 30 julio



CONTRALORIA Y PROMOCION DE EMPRESAS, S. A.

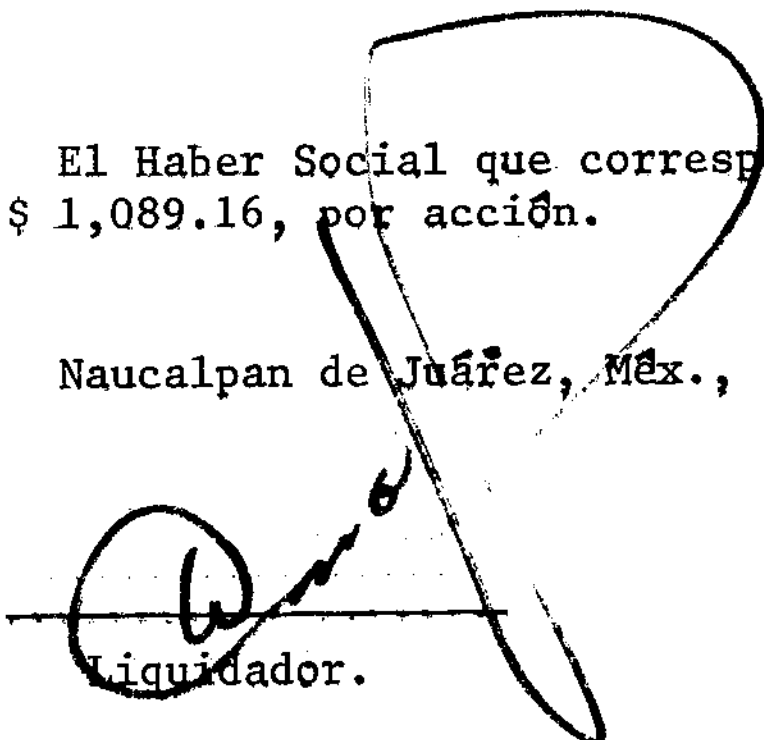
BALANCE DE LIQUIDACION AL 31 DE MAYO  
DE 1975

A C T I V O

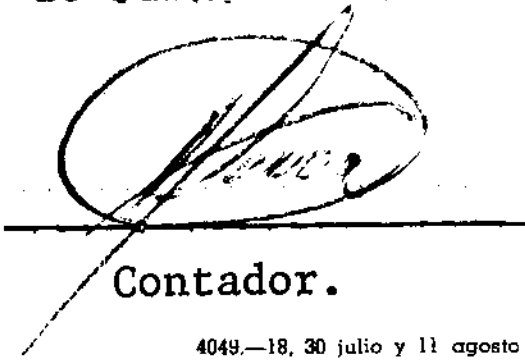
Circulante .....	\$ 577,252.14
Caja y Bancos .....	<u>                    </u>
Suma el Activo .....	<u><u>\$ 577,252.14</u></u>
Capital Contable .....	\$ 194,161.43
Capital Social .....	\$ 530,000.00
Reserva Legal .....	106,000.00
Resultados de Ejercicios Anteriores .....	<u>(441,838.57)</u>
Utilidad del Período de Liquidación ..	<u>383,090.71</u>
Suma el Capital .....	<u><u>\$ 577,252.14</u></u>

El Haber Social que corresponde a cada socio es de \$ 1,089.16, por acción.

Naucalpan de Juárez, Méx., a 13 de Julio de 1981.



Liquidador.



Contador.

## SISTEMAS PRESFORZADOS, S.A.

BALANCE GENERAL CONDENSADO (MILES DE PESOS) AL  
31 DE DICIEMBRE DE 1980.

ACTIVO CIRCULANTE		PASIVO	
Caja y Bancos	45,204	A corto Plazo	32,204
Cuentas por Cobrar	72,917	A largo Plazo	395
Inventario	75,702	Otros Pasivos	172,925
Suma Activo Circulante	193,823	Suma Pasivo	205,524
ACTIVO FIJO		CAPITAL	
Maquinaria y Equipo	67,640	Capital Social o Individual	30,000
Depreciación Acumulada	15,094	Rva.u Otras cuentas de Capital	45,000
Muebles y Enseres	1,917	Perdidas de Ejercicios Anteriores o Utilidades	( 6,329 )
Depreciación Acumulada	772	Utilidades o Perdidas del Ejercicio	6,761
Inmuebles	35,657		
Reserva Acumulada	3,516		
Suma Activo Fijo	85,832	Suma del Capital	75,432
Otros Activos	1,301		
SUMA DEL ACTIVO	280,956	SUMA DEL PASIVO Y CAPITAL	280,956

C.P. JAIME BARGALLO FUENTES.

PRESIDENTE DEL CONSEJO DE ADMINISTRACION.

BALANCE GENERAL AL 31 DE DICIEMBRE DE 1980.  
CLUB DE GOLF SAN CARLOS, S.A. "

ACTIVO.

INVERSIONES DISPONIBLES:

Caja y Bancos.	760,281.18
Cuentas por Cobrar.	552,741.07
Deudores Diversos.	415,977.98
Inventarios.	80,148.30
Impuestos Pagados por A.	474,533.02
Pagos anticipados.	709,134.53
Documentos por Cobrar.	\$ 5'284,570.76
Documentos Descontados.	1'255,000.00
<b>INVERSIONES PERMANENTES:</b>	
Terrenos.	4'029,570.76
Construcción Casa Club.	108'051,167.50
Documentos por Cobrar a-largo Plazo.	20'602,778.22
Edificio y Construcción.	2'1405,000.00
Maquinería y Equipo.	
Mobiliario y Equipo.	
Depreciación y Amortización.	
<b>DIFERIDO:</b>	
Cuentas Anticipadas.	(3'349,967.64)
Gastos de Organización.	

PASIVO.

OBLIGACIONES A CORTO PLAZO:

Cuentas por Pagar.	547,872.10
Documentos por Pagar.	21960,332.80
Cobros Anticipados.	1'455,000.00
<b>OB</b>	<b>\$ 4'963,204.90</b>

OBLIGACIONES A LARGO PLAZO.

Credito Hipotecario.	\$ 15'000,000.00
Documentos por Pagar a Largo Plazo.	7'483,578.56
<b>OB</b>	<b>22'483,578.56</b>


CAPITAL.

Capital Social.	150'000,000.00
Accionistas.	(15'280,000.00)
Capital Social P.	134'720,000.00
Reserva Legal.	9,134.37
Resultado del Ejercicio.	(2'459,974.16)
<b>CA</b>	<b>132'269,160.21</b>

SUMA EL ACTIVO.

\$159'715,943.67 SUMA DEL PASIVO Y CAPITAL.

\$159'715,943.67

  
 SR. JUAN SALGADO MONTESINOS,  
 PRESIDENTE DEL CONSEJO.



# GOBIERNO DEL ESTADO DE MEXICO



**DR. JORGE JIMENEZ CANTU.**  
Gobernador Constitucional del Estado.

**C.P. JUAN MONROY PEREZ.**  
Secretario General de Gobierno.

**LIC. ENRIQUE DIAZ NAVA .**  
Oficial Mayor de Gobierno.

**CAP. GUILLERMO LACY LOPEZ**  
Secretario Particular del C. Gobernador.

**ING. JORGE OCAMPO ALVAREZ DEL CASTELLO.**  
Coordinador de Obras Públicas

**LIC. CARLOS CURI ASSAD.**  
Procurador General de Justicia.

**ING. SALVADOR SANCHEZ COLIN.**  
Director de Agricultura y Ganadería.

**LIC. ROMAN FERRAT SOLA,**  
Director General de Hacienda.

**LIC. ENRIQUE CARBAJAL ROBLES,**  
Director de Adquisiciones y Servicios.

**C. P. EDILBERTO PÉRALOZA ARRIAGA.**  
Contralor.

**LIC. JOSE RAMON ALBARRAN MORA.**  
Director de Promoción Industrial, Comercial y Artesanal.

**LIC. RODOLFO DE LA O. OCHOA,**  
Director de Gobernación.

**LIC. MARIO COLIN SANCHEZ,**  
Director del Patrimonio Cultural.

**LIC. JUAN MANUEL MENDOZA CHAVEZ,**  
Director del Registro Público de la Propiedad.

**C. JUAN DOMINGUEZ GARCIA,**  
Director de la Cultura Física y Recreación.

**LIC. ENRIQUE MEDINA ROSADILLA,**  
Director Jurídico y Consultivo.

**ING. FEDERICO DELGADO PASTOR,**  
Director de Aprovechamientos Hidráulicos.

**LIC. MACLOVIO CASTORENA Y BRINGAS,**  
Director del Trabajo y Previsión Social.

**LIC. MARGARITO LANDA CASTRO,**  
Jefe del Departamento de Personal.

**COEL. FELIX HERNANDEZ JAMES,**  
Director de Seguridad Pública y Tránsito.

**L. A. E. JUAN RODRIGUEZ PLATT,**  
Jefe del Departamento de Organización, Sistemas  
y Correspondencia.

**ING. HUMBERTO CORREA GONZALEZ,**  
Director de Comunicaciones y Obras Públicas.

**PROFR. SIXTO MOQUEZ ESTRADA,**  
Director de Educación Pública.

**PROFR. ALFONSO SOLLEIRO LANDA,**  
Director de Prensa y Relaciones Públicas.

**LIC. JOSE R. SANTANA DIAZ**  
Jefe del Departamento de Estadística y Estudios Económicos.

**LIC. ALFONSO GARCIA GARCIA,**  
Director de Turismo.

**PROFR. LEOPOLDO SARMIENTO REA,**  
Jefe del Departamento de Archivo y Periódico Oficial.

**ING. GONZALO GONZALEZ GABALDON,**  
Director Promotor del Mejoramiento del Ambiente y  
Servicio Social Voluntario.

**LIC. CARLOS PERDOMO DIAZ.**  
Director de la Comisión Estatal de Parques Naturales y de la  
Fauna.

## SECTOR DESCENTRALIZADO

**SRA. LUISA ISABEL CAMPOS DE JIMENEZ CANTU.**  
Presidencia del Sistema para el Desarrollo Integral de  
la Familia en el Estado.

**ING. SALVADOR SANCHEZ COLIN,**  
Coordinador de la Comisión para el Desarrollo  
Agrícola y Ganadero del Estado.

**LIC. MARCO ANTONIO MORALES GOMEZ,**  
Director del Sistema para el Desarrollo Integral  
de la Familia en el Estado.

**DR. MARIO C. OLIVERA GOMEZTAGLE,**  
Director General del Instituto de Seguridad Social de los  
Trabajadores al Servicio del Estado de México y Municipios.

**ARQ. HUGO MAZA PADILLA,**  
Director del Instituto de Acción Urbana e Integración Social.

**ING. CACHO MACIAS GECENA,**  
Director General de Constructora del Estado de México.

**ARQ. GERARDO LECHUGA GIL,**  
Director de la Casa de las Artesanías e Industrias Rurales.

**ING. HUMBERTO ORTEGA CID DEL PRADO,**  
Director General de Protectora e Industrializadora de Bosques.

**ING. FEDERICO DELGADO PASTOR**  
Director General de la Comisión Estatal de Agua  
y Saneamiento.

**ING. FEDERICO DELGADO PASTOR,**  
Empresa para la prevención y control de la contaminación del  
agua en la Zona de Toluca, Lerma y el Corredor Industrial.

**ARQ. LEONARDO LAZO MORGAN,**  
Director General del Organismo Cuatridimensional.