



PERIODICO OFICIAL DEL GOBIERNO CONSTITUCIONAL DEL ESTADO DE MEXICO



GACETA DEL GOBIERNO

CORRESPONDENCIA DE SEGUNDA CLASE.—REGISTRO DGC—NUM. 001 1021 CARACTERISTICAS 113282801

TOMO CXXXIII

Toluca de Lerdo, Méx., Jueves 13 de Mayo de 1982

Número 57

SECCION PRIMERA

PODER EJECUTIVO FEDERAL

SECRETARIA DE LA REFORMA AGRARIA

Resolución sobre privación de derechos agrarios y nuevas adjudicaciones de unidades de dotación, en el ejido del poblado denominado San Nicolás de los Cerritos, Municipio de Polotitlán, Méx. (Reg. 13510).

Al margen un sello con el Escudo Nacional, que dice: Estados Unidos Mexicanos.—Secretaría de la Reforma Agraria.

VISTO para resolver el expediente relativo a la privación de derechos agrarios y nuevas adjudicaciones de unidades de dotación, en el ejido del poblado denominado "SAN NICOLAS DE LOS CERRITOS", Municipio de Polotitlán, del Estado de México; y

RESULTANDO PRIMERO.—Consta en el expediente la 2a. convocatoria de fecha 5 de febrero de 1979, para la Asamblea General Extraordinaria de Ejidatarios, relativa a la privación de derechos agrarios, en contra de los eji-

datarios y sucesores que se citan en el primer punto resolutivo de esta Resolución, por haber abandonado el cultivo personal de las unidades de dotación por más de dos años consecutivos; asamblea que tuvo verificativo el 13 de febrero de 1979, en la que se propuso reconocer derechos agrarios y adjudicar las unidades de dotación de referencia, a los campesinos que las han venido cultivando por más de dos años ininterrumpidos y que se indican en el segundo punto resolutivo de la presente Resolución.

RESULTANDO SEGUNDO.—Que la documentación se remitió a la Comisión Agraria Mixta y dicho organismo, notificó el 26 de julio de 1979, a los ejidatarios y sucesores afectados, para que comparecieran a la Audiencia de Pruebas y Alegatos; misma que se llevó a cabo el 13 de agosto de 1979, en la que se comprobó legalmente la procedencia para la privación de derechos agrarios a los ejidatarios y sucesores propuestos; de conformidad con lo

"AÑO DEL CENTENARIO DE LA EDUCACION NORMAL EN EL ESTADO"

Tomo CXXXIII | Toluca de Lerdo, Méx., Jueves 13 de Mayo de 1982 | No. 57

SUMARIO:

SECCION PRIMERA

PODER EJECUTIVO FEDERAL

SECRETARIA DE LA REFORMA AGRARIA

Resolución sobre privación de derechos agrarios y nuevas adjudicaciones de unidades de dotación, en el ejido del poblado denominado San Nicolás de los Cerritos, Municipio de Polotitlán, Méx. (Reg. 13510).

AVISOS ADMINISTRATIVOS Y GENERALAS: 2145, y 2265.

(Viene de la la. página)

dispuesto por los artículos 426, 430 y demás relativos de la Ley Federal de Reforma Agraria. La Comisión Agraria Mixta opinó que es procedente la privación de sus derechos agrarios a los ejidatarios y sucesores que se señalan y el reconocimiento que propone la Asamblea General Extraordinaria de Ejidatarios.

RESULTANDO TERCERO.—El expediente relativo fue turnado a la Secretaría de la Reforma Agraria, Dirección General de la Tenencia de la Tierra, la que hizo una revisión del mismo y comprobó la legalidad de las notificaciones y constancias presentadas en este Juicio; por lo que se turnó al Vocal Consultivo Agrario correspondiente; con la opinión de que fuera aprobada por estar integrado correctamente; quien a su vez, por haberlo encontrado ajustado al procedimiento de Ley, lo sometió a la consideración del Cuerpo Consultivo Agrario el que emitió y aprobó su dictamen en sesión celebrada el 14 de mayo de 1980; y

CONSIDERANDO PRIMERO.—Que el presente juicio privativo se ha seguido de acuerdo con los trámites previstos en los artículos 426, 429, 430, 431 y demás relativos de la Ley Federal de Reforma Agraria habiéndose comprobado, por las constancias que obran en antecedentes, que los ejidatarios y sus herederos han incurrido en la causa de privación de derechos agrarios y sucesorios a que se refiere el artículo 85 fracción I, de la propia Ley, por haber abandonado el cultivo personal de las unidades de dotación por más de dos años consecutivos; que quedaron

oportunamente notificados los ejidatarios y sucesores sujetos a juicio; y que finalmente, se siguieron los posteriores trámites legales, es procedente privarlos de sus derechos agrarios y sucesorios y cancelar los correspondientes Certificados de Derechos Agrarios.

CONSIDERANDO SEGUNDO.—Que los campesinos señalados, según constancias que corren agregadas al expediente, han venido cultivando las unidades de dotación por más de dos años ininterrumpidos y habiéndose propuesto el reconocimiento de sus derechos agrarios por la Asamblea General Extraordinaria de Ejidatarios celebrada el 13 de febrero de 1979, de acuerdo con lo dispuesto por los artículos 72 fracción III, 200 y demás aplicables de la misma Ley, procede reconocer sus derechos agrarios y, con fundamento en el Artículo 69 de la mencionada Ley, expedir sus Certificados correspondientes.

Por lo expuesto y con fundamento en los Artículos ya mencionados de la Ley Federal de Reforma Agraria, se resuelve:

PRIMERO.—Se decreta la privación de derechos agrarios en el ejido del poblado denominado "SAN NICOLAS DE LOS CERRITOS", Municipio de Polotitlán, del Estado de México, por haber abandonado el cultivo personal de las unidades de dotación por más de dos años consecutivos, a los CC. 1.—Guadalupe Reyes, 2.—Leoncio Garfias, 3.—Luis García, 4.—Mauricio García, 5.—Filogonio García, 6.—Cornelio Pérez y 7.—Santiago Hernández. Por la misma razón se privan de sus derechos agrarios sucesorios a los CC. 1.—Genoveva García, 2.—Ignacio Reyes G., 3.—Quintín Reyes G., 4.—Cipriano Reyes G., 5.—Agripina Reyes G., 6.—Concepción Reséndiz, 7.—J. Jesús Garfias R., 8.—Angel Garfias R., 9.—Luis Garfias R., 10.—Rosalba Garfias R., 11.—María Luisa Garfias, 12.—Josefa García Rivera, 13.—Julio García Rivera, 14.—Hermila García, 15.—María Guadalupe de Jesús, 16.—Francisco Pérez de Jesús, 17.—Benjamín Pérez de Jesús 18.—Paula Pérez de Jesús 19.—Romana Pérez de Jesús 20.—Guadalupe Pérez de Jesús, 21.—Manuela Pérez de Jesús, 22.—Dolores de Jesús, 23.—Ventura Hernández de Jesús y 24.—Juan Hernández de Jesús. En consecuencia, se cancelan los Certificados de derechos agrarios que respectivamente se les expidieron a los ejidatarios sancionados, números 3501, 3582, 3589, 3594, 3597, 3605 y 3627.

SEGUNDO.—Se reconocen derechos agrarios y se adjudican las unidades de dotación de referencia por venir las cultivando por más de dos años ininterrumpidos, en el ejido del poblado de "SAN NICOLAS DE LOS CERRITOS", Municipio de Polotitlán del Estado de México, a los CC. 1.—Catalino Reyes García, 2.—J. Matilde García Sánchez 3.—María Ascensión Reyes Olvera, 4.—Antonio García Rivera, 5.—Antonio García Ledezma, 6.—Delfino Sánchez Barrios y 7.—Roberto García Cabello. Consecuentemente expídanse a sus nombres los correspondientes Certificados de Derechos Agrarios, que los acredite como ejidatarios del poblado de que se trata.

TERCERO.—Publíquese esta Resolución, relativa a la privación de derechos agrarios y nuevas adjudicaciones de unidades de dotación, en el ejido del poblado de "SAN NICOLAS DE LOS CERRITOS", Municipio de Polotitlán, del Estado de México, en el "Diario Oficial", de la Federación y en el Periódico Oficial del Gobierno de esa entidad Federativa; inscribase y háganse las anotaciones correspondientes en el Registro Agrario Nacional, Dirección General de la Tenencia de la Tierra; notifíquese y ejecútese.

Dada en el Palacio del Poder Ejecutivo de la Unión, en México, Distrito Federal, a los tres días del mes de noviembre de mil novecientos ochenta.—El Presidente Constitucional de los Estados Unidos Mexicanos, José López Portillo.—Rúbrica.—Cúmplase: El Secretario de la Reforma Agraria, Javier García Paniagua.—Rúbrica.

(Publicada en el "Diario Oficial", Organó del Gobierno Constitucional de los Estados Unidos Mexicanos, el 19 de noviembre de 1980).

AVISOS ADMINISTRATIVOS Y GENERALES

REGISTRO PUBLICO DE LA PROPIEDAD

DISTRITO DE TEXCOCO

EDICTO

Exp. 26628, ERNESTO CASTRO RAMIREZ, promueve Inmatriculación Administrativa sobre el inmueble ubicado en TEPEXPAN, Municipio de Acolman, Distrito de Texcoco, mide y linda:

NORTE: 20.40 metros con Francisca Ramírez.
SUR: 20.40 metros con Abel Trujillo Uribe.
ORIENTE: 10.00 metros con Av. del Trabajo.

PONIENTE: 10.00 metros con Estuardo Elizalde Villegas.

El C. Registrador, dio entrada a la promoción y ordenó su publicación en GACETA DE GOBIERNO y periódico de mayor circulación por tres veces de tres en tres días.—Texcoco, Méx., a 15 de octubre de 1981.—El C. Registrador. Lic. Gerardo Ramírez Mendoza.—Rúbrica.

Exp. 26629, FRANCISCA RAMIREZ JAVIER, promueve Inmatriculación Administrativa, sobre el inmueble ubicado en TEPEXPAN, Mpio. de Acolman Distrito de Texcoco, mide y linda: NORTE: 20.00 metros con callejón.

SUR: 20.00 metros con Ernesto Castro Ramírez.
ORIENTE: 5.00 metros con Av. del Trabajo.

PONIENTE: 4.80 metros con Estuardo Elizalde Villegas.

El C. Registrador, dio entrada a la promoción y ordenó su publicación en GACETA DE GOBIERNO y periódico de mayor circulación por tres veces de tres en tres días.—Texcoco, Méx., a 15 de octubre de 1981.—El C. Registrador. Lic. Gerardo Ramírez Mendoza.—Rúbrica.

Exp. 26630, SALOME VALENCIA CARDENAS, promueve Inmatriculación Administrativa, sobre el inmueble ubicado en TEZOYUCA, Mpio. de Tezoyuca, Distrito de Texcoco, mide y linda: NORTE: 11.90 metros con Leonor Valencia.

SUR: 12.50 metros con calle Cuauhtémoc.
ORIENTE: 16.50 metros con Ramón Valencia Cárdenas.
PONIENTE: 15.07 metros con Salomé Valencia.

El C. Registrador, dio entrada a la promoción y ordenó su publicación en GACETA DE GOBIERNO y periódico de mayor circulación por tres veces de tres en tres días.—Texcoco, Méx., a 15 de octubre de 1981.—El C. Registrador. Lic. Gerardo Ramírez Mendoza.—Rúbrica.

Exp. 26631, SALOME VALENCIA CARDENAS, promueve Inmatriculación Administrativa, sobre el inmueble ubicado en TEZOYUCA, Distrito de Texcoco, mide y linda: NORTE: 12.50 metros con Bruno Roldán.

SUR: 12.70 metros con calle Cuauhtémoc.
ORIENTE: 30.00 metros con Salomé Valencia Cárdenas.
PONIENTE: 28.00 metros con Gabriel Ramos.

El C. Registrador, dio entrada a la promoción y ordenó su publicación en GACETA DE GOBIERNO y periódico de mayor circulación por tres veces de tres en tres días.—Texcoco, Méx., a 15 de octubre de 1981.—El C. Registrador. Lic. Gerardo Ramírez Mendoza.—Rúbrica.

Exp. 26632, JOSE GAUDENCIO CASTELLANOS BONILLA, promueve Inmatriculación Administrativa, sobre el inmueble ubicado en BARRIO DE MAZATLA, Papalotla Dto. de Texcoco, mide y linda: NORTE: 148.90 metros con Elisa Quintero de Ruiz, Fco. Hernández Rosales. AL NORTE: 5.50 metros con Gertrudis Vergara. SUR: 149.00 metros con Emilia Jasso de Alarcón, Manuel Alonso Carpinteyro, Francisco Carmona Carpinteyro y Braulio Hernández Ortiz. ORIENTE: 21.25 metros con Miguel Ruiz Roldán. 30.30 metros con Gertrudis Vergara. PONIENTE: 43.70 metros con camino.

El C. Registrador, dio entrada a la promoción y ordenó su publicación en GACETA DE GOBIERNO y periódico de mayor circulación por tres veces de tres en tres días.—Texcoco, Méx., a 15 de octubre de 1981.—El C. Registrador. Lic. Gerardo Ramírez Mendoza.—Rúbrica.

Exp. 26567, I. TRINIDAD CRUZ RAMOS PACHECO, promueve Inmatriculación Administrativa, sobre el inmueble ubicado en Tequisistlán Mpio. de Tezoyuca Distrito de Texcoco, mide y linda: NORTE: 26.00 metros con Calle. NOROESTE: 8.00 metros con Calle. SUR: 35.00 metros con José Cervantes. ORIENTE: 56.00 metros con Vicente Romero. PONIENTE: 42.00 metros con Cirilo Cervantes.

El C. Registrador, dió entrada a la promoción y ordenó su publicación en GACETA DE GOBIERNO y periódico de mayor circulación por tres veces de tres en tres días.—Texcoco, Méx., a 15 de octubre de 1981.—El C Registrador Lic. Gerardo Ramírez Mendoza.—Rúbrica.

Exp. 26568, SUSANA ARCE BAENA DE RAMOS, promueve Inmatriculación Administrativa, sobre el inmueble ubicado en Tequisistlán Mpio. de Tezoyuca Distrito de Texcoco, mide y linda: NORTE: 38.50 metros con Angel Capistrán y 54.00 metros con Angel Capistrán. SUR: 24.50 metros con Juan Ramos y 18.00 metros con Callejón. SURESTE: 56.00 metros con Camino. ORIENTE: 4.50 metros con Camino y 37.00 metros con Angel Capistrán. PONIENTE: 42.50 metros con Quintín Ramos y 23.50 metros con Juan Ramos.

El C. Registrador, dió entrada a la promoción y ordenó su publicación en GACETA DE GOBIERNO y periódico de mayor circulación por tres veces de tres en tres días.—Texcoco, Méx., a 15 de octubre de 1981.—El C Registrador, Lic. Gerardo Ramírez Mendoza.—Rúbrica.

Exp. 26569, ONESIMO LOPEZ NERY, promueve Inmatriculación Administrativa, sobre el inmueble ubicado en Tezoyuca Distrito de Texcoco, mide y linda: NORTE: 88.00 metros con Esteban Peredo. SUR: 92.00 metros con Palemón Jiménez. ORIENTE: 58.90 metros con Calle Sin Nombre. PONIENTE: 54.00 metros con Benjamín Mejía.

El C. Registrador, dió entrada a la promoción y ordenó su publicación en GACETA DE GOBIERNO y periódico de mayor circulación por tres veces de tres en tres días.—Texcoco, Méx., a 15 de octubre de 1981.—El C Registrador, Lic. Gerardo Ramírez Mendoza.—Rúbrica.

Exp. 26570, ONESIMO LOPEZ NERY, promueve Inmatriculación Administrativa, sobre el inmueble ubicado en Tezoyuca Distrito de Texcoco, mide y linda: NORTE: 139.00 metros con Josefina López Nery. SUR: 148.00 metros con Margarita López Nery. ORIENTE: 14.00 metros con José Lazcano. PONIENTE: 14.57 metros con Camino.

El C. Registrador, dió entrada a la promoción y ordenó su publicación en GACETA DE GOBIERNO y periódico de mayor circulación por tres veces de tres en tres días.—Texcoco, Méx., a 15 de octubre de 1981.—El C Registrador, Lic. Gerardo Ramírez Mendoza.—Rúbrica.

Exp. 26571, ONESIMO LOPEZ NERY, promueve Inmatriculación Administrativa, sobre el inmueble ubicado en Tezoyuca, mide y linda: NORTE: 25.00 metros con Felipa Jiménez. SUR: 25.00 metros con Teresita López Nery. ORIENTE: 20.00 metros con Susana Villegas Quiroz. PONIENTE: 20.00 metros con Manuel Alcántara.

El C. Registrador, dió entrada a la promoción y ordenó su publicación en GACETA DE GOBIERNO y periódico de mayor circulación por tres veces de tres en tres días.—Texcoco, Méx., a 15 de octubre de 1981.—El C Registrador, Lic. Gerardo Ramírez Mendoza.—Rúbrica.

Exp. 26572, ROQUE LOPEZ NERY, promueve Inmatriculación Administrativa, sobre el inmueble ubicado en Tezoyuca, Distrito de Texcoco, mide y linda: NORTE: 150.00 metros con Margarita López Nery. SUR: 159.00 metros con Teresita López Nery. ORIENTE: 13.00 metros con José Lazcano. PONIENTE: 13.57 metros con Camino.

El C. Registrador, dió entrada a la promoción y ordenó su publicación en GACETA DE GOBIERNO y periódico de mayor circulación por tres veces de tres en tres días.—Texcoco, Méx., a 15 de octubre de 1981.—El C Registrador, Lic. Gerardo Ramírez Mendoza.—Rúbrica.

Exp. 26573, DINAZAR NUÑEZ DE BANQUELIS, promueve Inmatriculación Administrativa, sobre el inmueble ubicado en El Barrio de la Santísima Mpio. de Tepetlaoxtoc, Dist. de Texcoco, mide y linda: NORTE: 27.00 metros con Alejandro Ramírez. NOROESTE: 46.10 metros con Alejandro Ramírez. SUR: 21.27 metros con Gaseoducto. SURESTE: 68.00 metros con Manuel Angel García. PONIENTE: 49.10 metros con Gaseoducto y 31.50 metros con Gaseoducto.

El C. Registrador, dió entrada a la promoción y ordenó su publicación en GACETA DE GOBIERNO y periódico de mayor circulación por tres veces de tres en tres días.—Texcoco, Méx., a 15 de octubre de 1981.—El C Registrador, Lic. Gerardo Ramírez Mendoza.—Rúbrica.

Exp. 26574, AIDA ALICIA BUSTOS ZERMEÑO Y HECTOR M. BUSTOS BUSTOS, promueve Inmatriculación Administrativa, sobre el inmueble ubicada en Tepetlaoxtoc Distrito de Texcoco, mide y linda: NORTE: 64.50 metros con José Ramírez Márquez. SURESTE: 86.30 metros con Barranquilla. ORIENTE: 57.40 metros con calle sin nombre.

El C. Registrador, dió entrada a la promoción y ordenó su publicación en GACETA DE GOBIERNO y periódico de mayor circulación por tres veces de tres en tres días.—Texcoco, Méx., a 15 de octubre de 1981.—El C Registrador, Lic. Gerardo Ramírez Mendoza.—Rúbrica.

Exp. 26575, J. CONCEPCION MEJIA OLIVA, promueve Inmatriculación Administrativa, sobre el inmueble ubicado en El Pueblo de Pentecostés Mpio. de Texcoco, mide y linda: NORTE: 10.80 metros con Gustavo de la Cruz y 11.70 metros con Benito Herrera y 21.20 mts. con Esperanza Herrera. NOROESTE: 10.40 mts. con Esperanza Herrera. SUR: 51.50 metros con calle s/n. ORIENTE: 13.00 metros con Esperanza Herrera y 16.87 metros con calle Hidalgo. PONIENTE: 14.80 metros con Cerrada y 23.70 metros con Gustavo de la Cruz.

El C. Registrador, dió entrada a la promoción y ordenó su publicación en GACETA DE GOBIERNO y periódico de mayor circulación por tres veces de tres en tres días.—Texcoco, Méx., a 15 de octubre de 1981.—El C Registrador Lic. Gerardo Ramírez Mendoza.—Rúbrica.

Exp. 26576, LEOPOLDO DIAZ SANCHEZ, promueve Inmatriculación Administrativa, sobre el inmueble ubicado en El Pueblo de Pentecostés Mpio. de Texcoco, mide y linda: NORTE: 12.30 metros con Calle Zaragoza. SUR: 12.30 metros con Juana Adrián Rodríguez Zarco. ORIENTE: 27.66 metros con Alberta Rodríguez Alfaro. PONIENTE: 27.66 metros con J. Luis Barrera Alfaro.

El C. Registrador, dió entrada a la promoción y ordenó su publicación en GACETA DE GOBIERNO y periódico de mayor circulación por tres veces de tres en tres días.—Texcoco, Méx., a 15 de octubre de 1981.—El C Registrador Lic. Gerardo Ramírez Mendoza.—Rúbrica.

Exp. 26577, JOEL AGUILAR GODINEZ promueve Inmatriculación Administrativa, sobre el inmueble ubicado en San Juan Tezonilla Mpio. de Texcoco, mide y linda: NORTE: 58.50 metros con Río SUR: 60.00 metros con Camino. ORIENTE: 81.00 metros con Pablo Aguilar. PONIENTE: 45.00 metros con Camino.

El C. Registrador, dió entrada a la promoción y ordenó su publicación en GACETA DE GOBIERNO y periódico de mayor circulación por tres veces de tres en tres días.—Texcoco, Méx., a 15 de octubre de 1981.—El C Registrador Lic. Gerardo Ramírez Mendoza.—Rúbrica.

Exp. 26660, MARCOS JIMENEZ DIAZ, promueve Inmatriculación Administrativa, sobre el inmueble ubicado en el pueblo de Ocopulco Municipio de Chiautla Distrito de Texcoco, mide y linda: NORTE: 33.00 metros con Calle. SUR: 33.00 metros con Jesús Valencia. ORIENTE: 116.30 metros con Leopoldo Rojas. PONIENTE: 115.00 metros con Urbano Caredo hoy José Alaña.

El C. Registrador, dió entrada a la promoción y ordenó su publicación en GACETA DEL GOBIERNO y periódico de mayor circulación por tres veces de tres en tres días.—Texcoco, Méx., a 15 de octubre de 1981.—El C Registrador, Lic. Gerardo Ramírez Mendoza.—Rúbrica.

Exp. 26512, ALMA HERNANDEZ CALDERON, promueve Inmatriculación Administrativa, sobre el inmueble ubicado en San Francisco Zacango Mpio. de Acolman Dist. de Texcoco, mide y linda: NORTE: 30.30 metros con calle sin nombre, SUR: 25.00 metros con Joaquín Méndez Gaspar, ORIENTE: 37.50 metros con Hugo Vázquez, PONIENTE: 22.50 metros con calle sin nombre.

El C. Registrador, dió entrada a la promoción y ordenó su publicación en GACETA DEL GOBIERNO y periódico de mayor circulación por tres veces de tres en tres días.—Texcoco, Méx., a 15 de octubre de 1981.—El C. Registrador, Lic. Gerardo Ramírez Mendoza.—Rúbrica.

Exp. 26610, LILIA LETICIA GALLEGA DE LUNA, promueve Inmatriculación Administrativa sobre el inmueble ubicado en Acolman Distrito de Texcoco, mide y linda: NORTE: 19.00 metros con calle 5 de Febrero, SUR: 19.00 metros con Puerto Bermeo, ORIENTE: 40.00 metros con Enrique Segundo Juárez, PONIENTE: 49.00 metros con Jorge Mejía.

El C. Registrador, dió entrada a la promoción y ordenó su publicación en GACETA DEL GOBIERNO y periódico de mayor circulación por tres veces de tres en tres días.—Texcoco, Méx., a 15 de octubre de 1981.—El C. Registrador, Lic. Gerardo Ramírez Mendoza.—Rúbrica.

Exp. 25578, JULIAN GARCIA CABELLO, promueve Inmatriculación Administrativa, sobre el inmueble ubicado en San Lucas Huitzilhuacán Mpio. de Cholutla Dist. de Texcoco, mide y linda: NORTE: 10.30 metros con Camino Vecinal, SUR: 9.50 metros con Pedro Andrade, ORIENTE: 92.00 metros con Juan Mendoza, PONIENTE: 52.20 metros con Simón Ayala.

El C. Registrador, dió entrada a la promoción y ordenó su publicación en GACETA DEL GOBIERNO y periódico de mayor circulación por tres veces de tres en tres días.—Texcoco, Méx., a 15 de octubre de 1981.—El C. Registrador, Lic. Gerardo Ramírez Mendoza.—Rúbrica.

Exp. 26579, ALVARO OLIVARES FLORES, promueve Inmatriculación Administrativa, sobre el inmueble ubicado en El Pueblo de San Miguel Tlaxipán Mpio. de Texcoco, mide y linda: NORTE: 26.30 metros con Caño, SUR: 10.00 metros con Camino, ORIENTE: 159.50 metros con Camino, PONIENTE: 153.30 metros con Angel Olivares Flores.

El C. Registrador, dió entrada a la promoción y ordenó su publicación en GACETA DEL GOBIERNO y periódico de mayor circulación por tres veces de tres en tres días.—Texcoco, Méx., a 15 de octubre de 1981.—El C. Registrador, Lic. Gerardo Ramírez Mendoza.—Rúbrica.

Exp. 26580, ANGEL OLIVAREZ FLORES, promueve Inmatriculación Administrativa, sobre el inmueble ubicado en San Miguel Tlaxipán Mpio. de Texcoco, mide y linda: NORTE: 68.00 metros con Caño, SUR: 9.00 metros con Camino, ORIENTE: 153.30 metros con Alvaro Olivarez Flores, PONIENTE: 153.00 metros con Camino.

El C. Registrador, dió entrada a la promoción y ordenó su publicación en GACETA DEL GOBIERNO y periódico de mayor circulación por tres veces de tres en tres días.—Texcoco, Méx., a 15 de octubre de 1981.—El C. Registrador, Lic. Gerardo Ramírez Mendoza.—Rúbrica.

Exp. 25581, CONSTANZO DIAZ ALMERAYA, promueve Inmatriculación Administrativa, sobre el inmueble ubicado en San Pablo Jolalpan Mpio. de Tepetlaoxtoc Dist. de Texcoco, mide y linda: NORTE: 37.60 metros con Av. Azteca, SUR: 37.60 metros con Prop. del Sr. Adolfo Sánchez Zarco, ORIENTE: 16.70 metros con Av. California, PONIENTE: 16.70 metros con Florentino Lozano Alvarez.

El C. Registrador, dió entrada a la promoción y ordenó su publicación en GACETA DEL GOBIERNO y periódico de mayor circulación por tres veces de tres en tres días.—Texcoco, Méx., a 15 de octubre de 1981.—El C. Registrador, Lic. Gerardo Ramírez Mendoza.—Rúbrica.

Exp. 26582, ADRIANA BLANCO LABRA, promueve Inmatriculación Administrativa, sobre el inmueble ubicado en San Vicente Chicoloapan Distrito de Texcoco, mide y linda: NORTE: 32.30 metros con Juan Uribe, SUR: 32.30 metros con Manuel Uribe Hernández, ORIENTE: 5.00 metros con Florencio Sánchez, PONIENTE: 7.00 metros con Calle Moctezuma.

El C. Registrador, dió entrada a la promoción y ordenó su publicación en GACETA DEL GOBIERNO y periódico de mayor circulación por tres veces de tres en tres días.—Texcoco, Méx., a 15 de octubre de 1981.—El C. Registrador, Lic. Gerardo Ramírez Mendoza.—Rúbrica.

Exp. 26583, GUADALUPE HERNANDEZ MENDEZ, promueve Inmatriculación Administrativa, sobre el inmueble ubicado en San Vicente Chicoloapan Dist. de Texcoco, mide y linda: NORTE: 15.35 metros con Tomás Galicia, SUR: 18.30 metros con Río Coahuila, ORIENTE: 169.00 metros con Catarina Cervantes, Rebeca de Mora, Felipe Hernández, Raymundo Hdez. D. Claudio Arrieta y Juan Ramírez P., PONIENTE: 186.00 metros con Donato López Báez.

El C. Registrador, dió entrada a la promoción y ordenó su publicación en GACETA DEL GOBIERNO y periódico de mayor circulación por tres veces de tres en tres días.—Texcoco, Méx., a 15 de octubre de 1981.—El C. Registrador, Lic. Gerardo Ramírez Mendoza.—Rúbrica.

Exp. 26584, JOSE LUIS CELSO HERNANDEZ ESPINOZA, promueve Inmatriculación Administrativa, sobre el inmueble ubicado en San Vicente Chicoloapan Dist. de Texcoco, mide y linda: NORTE: 35.35 metros con María Zaragoza H., SUR: 34.36 metros con San Vicente Hernández, ORIENTE: 8.75 metros con calle dos de Marzo, PONIENTE: 9.19 metros con Suc. Pascual Hernández.

El C. Registrador, dió entrada a la promoción y ordenó su publicación en GACETA DEL GOBIERNO y periódico de mayor circulación por tres veces de tres en tres días.—Texcoco, Méx., a 15 de octubre de 1981.—El C. Registrador, Lic. Gerardo Ramírez Mendoza.—Rúbrica.

Exp. 26585, JOSE LUIS SANCHEZ URIBE, promueve Inmatriculación Administrativa, sobre el inmueble ubicado en San Vicente Chicoloapan Dist. de Texcoco, mide y linda: NORTE: 19.45 metros con Ignacio Uribe Torres, SUR: 11.45 metros con Callejón y 200 metros con Merced Gerardo Sánchez Uribe, ORIENTE: 9.05 metros con Merced Gerardo Sánchez Uribe y 5.25 metros con Callejón, PONIENTE: 14.45 metros con Francisca Uribe de Sánchez.

El C. Registrador, dió entrada a la promoción y ordenó su publicación en GACETA DEL GOBIERNO y periódico de mayor circulación por tres veces de tres en tres días.—Texcoco, Méx., a 15 de octubre de 1981.—El C. Registrador, Lic. Gerardo Ramírez Mendoza.—Rúbrica.

Exp. 26586, MA. DE LOURDES HERNANDEZ RIOS, promueve Inmatriculación Administrativa, sobre el inmueble ubicado en San Vicente Chicoloapan Dist. de Texcoco, mide y linda: NORTE: 10.00 metros con Calle Sin Nombre, SUR: 10.00 metros con Suc. Mónica Valencia, ORIENTE: 27.59 metros con Juan Hernández Ríos, PONIENTE: 27.59 metros con Vicente Luján.

El C. Registrador, dió entrada a la promoción y ordenó su publicación en GACETA DEL GOBIERNO y periódico de mayor circulación por tres veces de tres en tres días.—Texcoco, Méx., a 15 de octubre de 1981.—El C. Registrador, Lic. Gerardo Ramírez Mendoza.—Rúbrica.

Exp. 26554, GILDARDO DELGADILLO MEDINA, promueve Inmatriculación Administrativa, sobre el inmueble ubicado en la Concepción Jolalpan, Municipio de Tepetlaoxtoc Distrito de Texcoco, mide y linda: NORTE: 14.90 metros con Cayetano Almeraya Saldaña, SUR: 15.40 metros con Calle, ORIENTE: 27.60 metros con Ma. Asunción Delgadillo Escalona, PONIENTE: 28.00 metros con Apolinar Delgadillo Valdez.

El C. Registrador, dió entrada a la promoción y ordenó su publicación en GACETA DEL GOBIERNO y periódico de mayor circulación por tres veces de tres en tres días.—Texcoco, Méx., a 15 de octubre de 1981.—El C. Registrador, Lic. Gerardo Ramírez Mendoza.—Rúbrica.

Exp. 26661, SERGIO QUINTERO MIRANDA, promueve Inmatriculación Administrativa, sobre el inmueble ubicado en Papalotla Distrito de Texcoco, mide y linda: NORTE: 17.00 metros con Tomasa Ambriz Vda. de Romero, SUR: 24.47 metros con Angela Cortés de García, 1.70 metros con Calle Insurgentes, ORIENTE: 21.83 metros con Sergio Quintero Miranda, 23.30 metros con Angela Cortez de García, PONIENTE: 42.85 metros con Aristedez Salazar Gris.

El C. Registrador, dió entrada a la promoción y ordenó su publicación en GACETA DEL GOBIERNO y periódico de mayor circulación por tres veces de tres en tres días.—Texcoco, Méx., a 15 de octubre de 1981.—El C. Registrador, Lic. Gerardo Ramírez Mendoza.—Rúbrica.

Exp. 26662, MIGUEL DIAZ BARAJAS, promueve Inmatriculación Administrativa, sobre el inmueble ubicado en el pueblo de Pentecostés Municipio de Texcoco, mide y linda: NORTE: 23.00 metros con Silverio Pérez, SUR: 12.00 metros con calle Morelos, 10.45 metros con Carmela Barajas Díaz, ORIENTE: 14.00 metros con Carmen Barajas Díaz, 14.30 metros con Silverio Pérez, PONIENTE: 27.80 metros con Mario Peralta.

El C. Registrador, dió entrada a la promoción y ordenó su publicación en GACETA DEL GOBIERNO y periódico de mayor circulación por tres veces de tres en tres días.—Texcoco, Méx., a 15 de octubre de 1981.—El C. Registrador, Lic. Gerardo Ramírez Mendoza.—Rúbrica.

Exp. 26663, FELIX RAMOS CONTRERAS, promueve Inmatriculación Administrativa, sobre el inmueble ubicado en el pueblo de San Miguel Coatlinchán Municipio de Texcoco, mide y linda: NORTE: 47.00 metros con calle Centenario, SUR: 26.00 metros con Felipe Romero, ORIENTE: 49.00 metros con Puente y Barranca, PONIENTE: 42.00 metros con Terreno de Juan Ramos.

El C. Registrador, dió entrada a la promoción y ordenó su publicación en GACETA DEL GOBIERNO y periódico de mayor circulación por tres veces de tres en tres días.—Texcoco, Méx., a 15 de octubre de 1981.—El C. Registrador, Lic. Gerardo Ramírez Mendoza.—Rúbrica.

Exp. 26665, ROMAN HERNANDEZ MONTAÑO, promueve Inmatriculación Administrativa, sobre el inmueble ubicado en San Vicente Chicoloapan Distrito de Texcoco, mide y linda: NORTE: 17.50 metros con Ana Ma. Hernández Montaña, SUR: 17.50 metros con Taurino Montes de Oca, ORIENTE: 11.15 metros con Cerrada, PONIENTE: 11.15 metros con Amado Verona.

El C. Registrador, dió entrada a la promoción y ordenó su publicación en GACETA DEL GOBIERNO y periódico de mayor circulación por tres veces de tres en tres días.—Texcoco, Méx., a 15 de octubre de 1981.—El C. Registrador, Lic. Gerardo Ramírez Mendoza.—Rúbrica.

Exp. 26666, ANA MA. HERNANDEZ MONTAÑO, promueve Inmatriculación Administrativa, sobre el inmueble ubicado en San Vicente Chicoloapan Distrito de Texcoco, mide y linda: NORTE: 17.50 metros con Rosario Hernández Montaña, SUR: 17.50 metros con Román Hernández Montaña, ORIENTE: 11.00 metros con Cerrada, PONIENTE: 11.00 metros con Amado Verona.

El C. Registrador, dió entrada a la promoción y ordenó su publicación en GACETA DEL GOBIERNO y periódico de mayor circulación por tres veces de tres en tres días.—Texcoco, Méx., a 15 de octubre de 1981.—El C. Registrador, Lic. Gerardo Ramírez Mendoza.—Rúbrica.

Exp. 26667, DOMITILLO HERNANDEZ RIOS, promueve Inmatriculación Administrativa, sobre el inmueble ubicado en San Vicente Chicoloapan Distrito de Texcoco, mide y linda: NORTE: 12.10 metros con Dionisio Hernández Vázquez, SUR: 18.10 metros con Suc. Taurino Montes de Oca, ORIENTE: 45.00 metros con Antonio López Coronel, PONIENTE: 45.00 metros con Cerrada.

El C. Registrador, dió entrada a la promoción y ordenó su publicación en GACETA DEL GOBIERNO y periódico de mayor circulación por tres veces de tres en tres días.—Texcoco, Méx., a 15 de octubre de 1981.—El C. Registrador, Lic. Gerardo Ramírez Mendoza.—Rúbrica.

Exp. 26668, RAMON ISLAS ZAMORA, promueve Inmatriculación Administrativa, sobre el inmueble ubicado en San Vicente Chicoloapan Distrito de Texcoco, mide y linda: NORTE: 21.45 metros con Lino San Martín, SUR: 21.45 metros con Av. Juárez, ORIENTE: 29.44 metros con Juan Hernández González, PONIENTE: 29.64 metros con Callejón de Juárez.

El C. Registrador, dió entrada a la promoción y ordenó su publicación en GACETA DEL GOBIERNO y periódico de mayor circulación por tres veces de tres en tres días.—Texcoco, Méx., a 15 de octubre de 1981.—El C. Registrador, Lic. Gerardo Ramírez Mendoza.—Rúbrica.

Exp. 26669, MA. ISABEL VARGAS ELIZONDO, promueve Inmatriculación Administrativa, sobre el inmueble ubicado en San Vicente Chicoloapan Distrito de Texcoco, mide y linda: NORTE: 10.00 metros con Calle Sin Nombre, SUR: 10.00 metros con Heriberto Rodríguez M., ORIENTE: 20.00 metros con Silvia Rivas Mendrano, PONIENTE: 20.00 metros con Jesús Melo Díaz.

El C. Registrador, dió entrada a la promoción y ordenó su publicación en GACETA DEL GOBIERNO y periódico de mayor circulación por tres veces de tres en tres días.—Texcoco, Méx., a 15 de octubre de 1981.—El C. Registrador, Lic. Gerardo Ramírez Mendoza.—Rúbrica.

Exp. 26670, ESTELA MA. DEL CARMEN FLORES CORTEZ, promueve Inmatriculación Administrativa, sobre el inmueble ubicado en Chipiltepec Municipio de Acolman Distrito de Texcoco, mide y linda: NORTE: 42.50 metros con Estela Ma. Guadalupe Miranda, SUR: 42.00 metros con Zanja, ORIENTE: 20.00 metros con Esteban Salas Salazar, PONIENTE: 20.00 metros con Bernabé Nava Flores.

El C. Registrador, dió entrada a la promoción y ordenó su publicación en GACETA DEL GOBIERNO y periódico de mayor circulación por tres veces de tres en tres días.—Texcoco, Méx., a 15 de octubre de 1981.—El C. Registrador, Lic. Gerardo Ramírez Mendoza.—Rúbrica.

Exp. 26671, LIDIA IXTLAPALE DE MUÑOZ, promueve Inmatriculación Administrativa, sobre el inmueble ubicado en San Mateo Chipiltepec, Municipio de Acolman Distrito de Texcoco, mide y linda: NORTE: 20.00 metros con Isabel Vega, SUR: 20.00 metros con Pablo Flores Martínez, ORIENTE: 15.00 metros con Callejón, PONIENTE: 15.00 metros con Carmen Rueda.

El C. Registrador, dió entrada a la promoción y ordenó su publicación en GACETA DEL GOBIERNO y periódico de mayor circulación por tres veces de tres en tres días.—Texcoco, Méx., a 15 de octubre de 1981.—El C. Registrador, Lic. Gerardo Ramírez Mendoza.—Rúbrica.

Exp. 26587, MARIA MENDEZ SANCHEZ, promueve Inmatriculación Administrativa, sobre el inmueble ubicado en San Vicente Chicoloapan Dist. de Texcoco, mide y linda: NORTE: 36.15 metros con Tomás Galicia, SUR: 38.30 metros con Río de Coatepec, ORIENTE: 181.00 metros con Donato López Báez, PONIENTE: 181.00 metros con Suc. de Irineo Ríos Solano.

El C. Registrador, dió entrada a la promoción y ordenó su publicación en GACETA DEL GOBIERNO y periódico de mayor circulación por tres veces de tres en tres días.—Texcoco, Méx., a 15 de octubre de 1981.—El C. Registrador, Lic. Gerardo Ramírez Mendoza.—Rúbrica.

Exp. 26588, MILAGROS PRECIADO CEBALLOS DE SALAZAR, promueve Inmatriculación Administrativa, sobre el inmueble ubicado en San Vicente Chicoloapan Dist. de Texcoco, mide y linda: NORTE: 43.80 metros con Av. Libertad y 6.00 metros con Calle sin Nombre, SUR: 50.80 metros con Sara Membrillo, ORIENTE: 99.20 metros con Rafaela San Martín y Olivia Rodríguez, PONIENTE: 17.50 y 86.30 metros con Antonio López y Calle sin Nombre.

El C. Registrador, dió entrada a la promoción y ordenó su publicación en GACETA DEL GOBIERNO y periódico de mayor circulación por tres veces de tres en tres días.—Texcoco, Méx., a 15 de octubre de 1981.—El C. Registrador, Lic. Gerardo Ramírez Mendoza.—Rúbrica.

Exp. 26627, MA, ELENA RAMIREZ ROMERO, promueve Inmatriculación Administrativa, sobre el inmueble ubicado en el pueblo de Sta. Catarina Mpio. de Acolman Distrito de Texcoco, mide y linda: NORTE: 36.50 metros con Carmen Garduño. SUR: 35.50 metros con Samuel Ortiz. ORIENTE: 35.50 metros con Ma. Elena Ramirez. PONIENTE: 36.00 metros con Juan Olivares.

El C. Registrador, dió entrada a la promoción y ordenó su publicación en GACETA DE GOBIERNO y periódico de mayor circulación por tres veces de tres en tres días.—Texcoco, Méx., a 15 de octubre de 1981.—C. Registrador, Lic. Gerardo Ramirez Mendoza.—Rúbrica.

Exp. 26624, GUILLERMO VALENTE ROLDAN JUAREZ, promueve Inmatriculación Administrativa, sobre el inmueble ubicado en Sta. Catarina Mpio. de Acolman Distrito de Texcoco, mide y linda: NORTE: 33.00 metros con Leon Urbina. SUR: 31.00 metros con Calle Sta. Cruz. ORIENTE: 22.00 metros con Epifania Juárez. 23.60 metros con Amalia Ramirez. PONIENTE: 40.40 metros con calle Av. Hidalgo.

El C. Registrador, dió entrada a la promoción y ordenó su publicación en GACETA DE GOBIERNO y periódico de mayor circulación por tres veces de tres en tres días.—Texcoco, Méx., a 15 de octubre de 1981.—C. Registrador, Lic. Gerardo Ramirez Mendoza.—Rúbrica.

Exp. 26625, GUILLERMO VALENTE ROLDAN JUAREZ, promueve Inmatriculación Administrativa, sobre el inmueble ubicado en el pueblo de Sta. Catarina Mpio. de Acolman Distrito de Texcoco, mide y linda: NORTE: 97.00 metros con Juan Ortiz. SUR: 91.00 metros con Asunción Roldán. 46.50 metros con Francisco Valázquez. ORIENTE: 191.00 metros con Panteón y Francisco Valázquez. PONIENTE: 85.00 metros con Francisco Valázquez. 53.00 metros con Camino Real y 47.00 metros con Ejido.

El C. Registrador, dió entrada a la promoción y ordenó su publicación en GACETA DE GOBIERNO y periódico de mayor circulación por tres veces de tres en tres días.—Texcoco, Méx., a 15 de octubre de 1981.—C. Registrador, Lic. Gerardo Ramirez Mendoza.—Rúbrica.

Exp. 26622, GUILLERMO VALENTE ROLDAN JUAREZ, promueve Inmatriculación Administrativa, sobre el inmueble ubicado en el pueblo de Sta. Catarina Mpio. de Acolman Dist. de Texcoco, mide y linda: NORTE: 11.95 metros con Doroteo Urbina. SUR: 11.34 metros con Ejidos de Cuanalán. ORIENTE: 106.80 metros con Clemente Chicas. PONIENTE: 106.00 metros con Miguel Ortiz.

El C. Registrador, dió entrada a la promoción y ordenó su publicación en GACETA DE GOBIERNO y periódico de mayor circulación por tres veces de tres en tres días.—Texcoco, Méx., a 15 de octubre de 1981.—C. Registrador, Lic. Gerardo Ramirez Mendoza.—Rúbrica.

Exp. 26623, GUILLERMO VALENTE ROLDAN JUAREZ, promueve Inmatriculación Administrativa, sobre el inmueble ubicado en el pueblo de Sta. Catarina Mpio. de Acolman Distrito de Texcoco, mide y linda: NORTE: 62.00 metros con calle Amargura y Panteón. SUR: 59.00 metros con Amalia Ramirez. ORIENTE: 72.00 metros con Ascención Ortiz. PONIENTE: 69.00 metros con Luis Rosas.

El C. Registrador, dió entrada a la promoción y ordenó su publicación en GACETA DE GOBIERNO y periódico de mayor circulación por tres veces de tres en tres días.—Texcoco, Méx., a 15 de octubre de 1981.—C. Registrador, Lic. Gerardo Ramirez Mendoza.—Rúbrica.

Exp. 26620, DANIEL JUAREZ GONZALEZ, promueve Inmatriculación Administrativa, sobre el inmueble ubicado en el pueblo de Sta. Catarina Mpio. de Acolman Dist. de Texcoco, mide y linda: NORTE: 24.25 metros con Manuel Barrera. SUR: 31.25 metros con calle de la Amargura. ORIENTE: 107.15 metros con Asunción Roldán Flores y Adela García de Juárez. PONIENTE: 104.00 metros con Margarita Juárez González.

El C. Registrador, dió entrada a la promoción y ordenó su publicación en GACETA DE GOBIERNO y periódico de mayor circulación por tres veces de tres en tres días.—Texcoco, Méx., a 15 de octubre de 1981.—C. Registrador, Lic. Gerardo Ramirez Mendoza.—Rúbrica.

Exp. 26621, GUILLERMO VALENTE ROLDAN JUAREZ, promueve Inmatriculación Administrativa, sobre el inmueble ubicado en el pueblo de Sta. Catarina Mpio. de Acolman Dist. de Texcoco, mide y linda: NORTE: 225.00 metros con Amalia Ramirez e Irma Mena. SUR: 143.20 metros con Marciano Ortega y 83.40 metros con Irma Mena. ORIENTE: 67.10 metros con Irene Mena y Emilio Figueroa. PONIENTE: 42.70 metros con Abraham González y 35.50 metros con Arturo Juárez.

El C. Registrador, dió entrada a la promoción y ordenó su publicación en GACETA DE GOBIERNO y periódico de mayor circulación por tres veces de tres en tres días.—Texcoco, Méx., a 15 de octubre de 1981.—C. Registrador, Lic. Gerardo Ramirez Mendoza.—Rúbrica.

Exp. 26618, BEATRIZ EPIFANIA ROLDAN JUAREZ, promueve Inmatriculación Administrativa, sobre el inmueble ubicado en el pueblo de Santa Catarina Mpio. de Acolman Dist. de Texcoco, mide y linda: NORTE: 22.50 metros con Amalia Ramirez. SUR: 21.00 metros con calle Sta. Cruz. ORIENTE: 30.00 metros con Rosalva Sánchez. PONIENTE: 22.00 metros con Guillermo Roldán.

El C. Registrador, dió entrada a la promoción y ordenó su publicación en GACETA DE GOBIERNO y periódico de mayor circulación por tres veces de tres en tres días.—Texcoco, Méx., a 15 de octubre de 1981.—C. Registrador, Lic. Gerardo Ramirez Mendoza.—Rúbrica.

Exp. 26619, CARMEN GARDUÑO SOTELO DE JUAREZ, promueve Inmatriculación Administrativa, sobre el inmueble ubicado en el pueblo de Sta. Catarina Mpio. de Acolman Dist. de Texcoco, mide y linda: NORTE: 36.74 metros con Mateo Urbina. SUR: 35.50 metros con Ma. Elena Ramirez. ORIENTE: 35.50 metros con Carmen Garduño. PONIENTE: 36.00 metros con Cecilia González.

El C. Registrador, dió entrada a la promoción y ordenó su publicación en GACETA DE GOBIERNO y periódico de mayor circulación por tres veces de tres en tres días.—Texcoco, Méx., a 15 de octubre de 1981.—C. Registrador, Lic. Gerardo Ramirez Mendoza.—Rúbrica.

Exp. 26616, RAMON OCHOA NIEVES, promueve Inmatriculación Administrativa, sobre el inmueble ubicado en San Marcos Nepantla Mpio. de Acolman Dist. de Texcoco, mide y linda: NORTE: 76.00 metros con Reyes Nieves. SUR: 66.00 metros con Camino. ORIENTE: 74.00 metros con calle Niño Perdido. PONIENTE: 74.00 metros con Fructuoso Durán.

El C. Registrador, dió entrada a la promoción y ordenó su publicación en GACETA DE GOBIERNO y periódico de mayor circulación por tres veces de tres en tres días.—Texcoco, Méx., a 15 de octubre de 1981.—C. Registrador, Lic. Gerardo Ramirez Mendoza.—Rúbrica.

Exp. 26617, ASUNCION ROLDAN FLORES, promueve Inmatriculación Administrativa, sobre el inmueble ubicado en el pueblo de Santa Catarina Mpio. de Acolman Dist. de Texcoco, mide y linda: NORTE: 87.60 metros con Arturo Juárez. SUR: 81.00 metros con calle de la Amargura. ORIENTE: 47.30 metros con Asunción Roldán. PONIENTE: 52.50 metros con Petra Juárez.

El C. Registrador, dió entrada a la promoción y ordenó su publicación en GACETA DE GOBIERNO y periódico de mayor circulación por tres veces de tres en tres días.—Texcoco, Méx., a 15 de octubre de 1981.—C. Registrador, Lic. Gerardo Ramirez Mendoza.—Rúbrica.

Exp. 26614, GRACIELA LABASTIDA DE MUÑOZ, promueve Inmatriculación Administrativa, sobre el inmueble ubicado en el pueblo de Cuanalán Mpio. de Acolman Dist. de Texcoco, mide y linda: NORTE: 15.90 metros con Calle Tlaxcala. SUR: 15.72 metros con Margarita Muñoz. ORIENTE: 24.40 metros con calle Bolívar. PONIENTE: 25.20 metros con Lourdes Delgado.

El C. Registrador, dió entrada a la promoción y ordenó su publicación en GACETA DE GOBIERNO y periódico de mayor circulación por tres veces de tres en tres días.—Texcoco, Méx., a 15 de octubre de 1981.—C. Registrador, Lic. Gerardo Ramirez Mendoza.—Rúbrica.

Exp. 26633, HORACIO CASTILLO CABALLERO, promueve Inmatriculación Administrativa, sobre el inmueble ubicado en SAN JOSE TEXOPA, Municipio de Texcoco, mide y linda: NORTE: 20.00 metros con Anastacio Candía.

SUR: 20.00 metros con Benito Carrillo.

ORIENTE: 10.00 metros con Genoveva Pulido.

PONIENTE: 10.00 metros con calle 2 de marzo.

El C. Registrador, dio entrada a la promoción y ordenó su publicación en GACETA DE GOBIERNO y periódico de mayor circulación por tres veces de tres en tres días.—Texcoco, Méx., a 15 de octubre de 1981.—El C. Registrador. Lic. Gerardo Ramírez Mendoza.—Rúbrica.

Exp. 26634, ANGELA HERNANDEZ HERNANDEZ, promueve Inmatriculación Administrativa, sobre el inmueble ubicado en SAN VICENTE CHICOLOAPAN, Distrito de Texcoco, mide y linda: NORTE: 12.63 metros con Odilón Hernández Jiménez.

SUR: 12.53 metros con Lucas Jiménez Lemus.

ORIENTE: 20.75 metros con Juana Hernández Hernández.

PONIENTE: 20.52 metros con Av. Zaragoza.

El C. Registrador, dio entrada a la promoción y ordenó su publicación en GACETA DE GOBIERNO y periódico de mayor circulación por tres veces de tres en tres días.—Texcoco, Méx., a 15 de octubre de 1981.—El C. Registrador. Lic. Gerardo Ramírez Mendoza.—Rúbrica.

Exp. 26635, FRANCISCO GARCIA MEMBRILLO, promueve Inmatriculación Administrativa, sobre el inmueble ubicado en SAN VICENTE CHICOLOAPAN, Distrito de Texcoco, mide y linda: NORTE: 19.55 metros con Avenida Juárez.

SUR: 21.35 metros con Fábrica Texcofil S.A.

ORIENTE: 52.75 metros con Juan Inurria y Texcofil, S.A.

PONIENTE: 50.70 metros con Félix Galicia Olvera.

El C. Registrador, dio entrada a la promoción y ordenó su publicación en GACETA DE GOBIERNO y periódico de mayor circulación por tres veces de tres en tres días.—Texcoco, Méx., a 15 de octubre de 1981.—El C. Registrador. Lic. Gerardo Ramírez Mendoza.—Rúbrica.

Exp. 26636, JAIME HERNANDEZ MONTAÑO, promueve Inmatriculación Administrativa, sobre el inmueble ubicado en SAN VICENTE CHICOLOAPAN, Distrito de Texcoco, mide y linda: NORTE: 17.50 metros con Dionisio Hernández Vázquez.

SUR: 17.50 metros con Rosario Hernández Montaña.

ORIENTE: 12.30 metros con cerrada.

PONIENTE: 12.30 metros con Amado Verona.

El C. Registrador, dio entrada a la promoción y ordenó su publicación en GACETA DE GOBIERNO y periódico de mayor circulación por tres veces de tres en tres días.—Texcoco, Méx., a 15 de octubre de 1981.—El C. Registrador. Lic. Gerardo Ramírez Mendoza.—Rúbrica.

Exp. 26637, MAGDALENA PRADO OLIVA DE HERNANDEZ, promueve Inmatriculación Administrativa, sobre el inmueble ubicado en SAN VICENTE CHICOLOAPAN, Distrito de Texcoco, mide y linda: NORTE: 19.75 metros con sección de Herlinda Espinoza.

SUR: 16.90 metros con Narciso Hernández Escobedo 2.40 metros con Callejón.

ORIENTE: 45.60 metros con Ana María Luciano de Hernández, 14.70 metros con callejón.

PONIENTE: 53.10 metros con Jaime Blancas.

El C. Registrador, dio entrada a la promoción y ordenó su publicación en GACETA DE GOBIERNO y periódico de mayor circulación por tres veces de tres en tres días.—Texcoco, Méx., a 15 de octubre de 1981.—El C. Registrador. Lic. Gerardo Ramírez Mendoza.—Rúbrica.

Exp. 26638, ROSARIO HERNANDEZ MONTAÑO, promueve Inmatriculación Administrativa, sobre el inmueble ubicado en SAN VICENTE CHICOLOAPAN, Distrito de Texcoco, mide y linda: NORTE: 17.50 metros con Jaime Hernández.

SUR: 17.50 metros con Ana Ma. Hernández Montaña.

ORIENTE: 10.85 metros con cerrada.

PONIENTE: 10.85 metros con Amado Verona.

El C. Registrador, dio entrada a la promoción y ordenó su publicación en GACETA DE GOBIERNO y periódico de mayor circulación por tres veces de tres en tres días.—Texcoco, Méx., a 15 de octubre de 1981.—El C. Registrador. Lic. Gerardo Ramírez Mendoza.—Rúbrica.

Exp. 26639, ANDRES ROQUE BARBET, promueve Inmatriculación Administrativa, sobre el inmueble ubicado en el pueblo de SANTA ISABEL IXTAPAN, Mpio. de Atenco Distrito de Texcoco, mide y linda: NORTE: 25.00 metros con Avenida del Lago.

SUR: 25.00 metros con Miguel Rodríguez.

ORIENTE: 70.00 metros con Rubén Sánchez Duanas.

PONIENTE: 70.00 metros con Alberto Rodríguez.

El C. Registrador, dio entrada a la promoción y ordenó su publicación en GACETA DE GOBIERNO y periódico de mayor circulación por tres veces de tres en tres días.—Texcoco, Méx., a 15 de octubre de 1981.—El C. Registrador. Lic. Gerardo Ramírez Mendoza.—Rúbrica.

Exp. 26640, ADAN GALLAGA BRIONES, promueve Inmatriculación Administrativa, sobre el inmueble ubicado en ACOLMAN, Distrito de Texcoco, mide y linda: NORTE: 20.00 metros con Adán Gallaga Briones, SUR: 20.00 metros con calle 5 de febrero, ORIENTE: 45.00 metros con Consuelo Hernández de Gallaga. PONIENTE: 45.00 metros con Román Melchor Alvarez.

El C. Registrador, dio entrada a la promoción y ordenó su publicación en GACETA DE GOBIERNO y periódico de mayor circulación por tres veces de tres en tres días.—Texcoco, Méx., a 15 de octubre de 1981.—El C. Registrador. Lic. Gerardo Ramírez Mendoza.—Rúbrica.

Exp. 26641, ADAN GALLAGA BRIONES, promueve Inmatriculación Administrativa, sobre el inmueble ubicado en ACOLMAN, Distrito de Texcoco, mide y linda: NORTE: 50.00 metros con León Mauriño González.

SUR: 50.00 metros con Telésforo Melchor Reyes.

ORIENTE: 10.00 metros con Margarito Fragozo.

PONIENTE: 10.00 metros con calle.

El C. Registrador, dio entrada a la promoción y ordenó su publicación en GACETA DE GOBIERNO y periódico de mayor circulación por tres veces de tres en tres días.—Texcoco, Méx., a 15 de octubre de 1981.—El C. Registrador. Lic. Gerardo Ramírez Mendoza.—Rúbrica.

Exp. 26642, ADAN GALLAGA BRIONES, promueve Inmatriculación Administrativa, sobre el inmueble ubicado en ACOLMAN, Distrito de Texcoco, mide y linda: NORTE: 20.00 metros con Concepción Melchor.

SUR: 20.00 metros con Román Melchor Alvarez.

ORIENTE: 10.00 metros con Adán Gallaga Briones.

PONIENTE: 10.00 metros con calle.

El C. Registrador, dio entrada a la promoción y ordenó su publicación en GACETA DE GOBIERNO y periódico de mayor circulación por tres veces de tres en tres días.—Texcoco, Méx., a 15 de octubre de 1981.—El C. Registrador. Lic. Gerardo Ramírez Mendoza.—Rúbrica.

Exp. 26644, JOEL JUAREZ MORENO, promueve Inmatriculación Administrativa, sobre el inmueble ubicado en SAN PEDRO TEPETITLAN, Municipio de Acolman, Distrito de Texcoco, mide y linda: NORTE: 18.00 metros con Artemio Juárez Vázquez.

SUR: 13.80 metros con Angel Juárez Vargas.

ORIENTE: 20.20 metros con calle principal Fco. I. Madero.

PONIENTE: 23.80 metros con Sanja y Fidel de la Mora.

El C. Registrador, dio entrada a la promoción y ordenó su publicación en GACETA DE GOBIERNO y periódico de mayor circulación por tres veces de tres en tres días.—Texcoco, Méx., a 15 de octubre de 1981.—El C. Registrador. Lic. Gerardo Ramírez Mendoza.—Rúbrica.

Exp. 26645, DOMINGO FLORES MARTINEZ, promueve Inmatriculación Administrativa, sobre el inmueble ubicado en el pueblo de TEQUISISTLAN, Municipio de Tezoyuca Distrito de Texcoco, mide y linda: NORTE: 43.40 metros con Roberto Teopa y Callejón.

SUR: 42.30 metros con Odilón González Hernández.

ORIENTE: 11.50 metros con Buenaventura Morales.

PONIENTE: 13.80 metros con Alejandro López.

El C. Registrador, dio entrada a la promoción y ordenó su publicación en GACETA DE GOBIERNO y periódico de mayor circulación por tres veces de tres en tres días.—Texcoco, Méx., a 15 de octubre de 1981.—El C. Registrador. Lic. Gerardo Ramírez Mendoza.—Rúbrica.

Exp. 26602, MARIO RAMIREZ MEDINA, promueve Inmatriculación Administrativa, sobre el inmueble ubicado en San Vicente Chilolopan Dist. de Texcoco, mide y linda: NORTE: 10.00 metros con Camino a Coxititlán, SUR: 10.00 metros con Isidro Sánchez, ORIENTE: 30.00 metros con María Estrada, PONIENTE: 30.00 metros con Santiago Castillo n.

El C. Registrador, dió entrada a la promoción y ordenó su publicación en GACETA DE GOBIERNO y periódico de mayor circulación por tres veces de tres en tres días.—Texcoco, Méx., a 15 de octubre de 1981.—C. Registrador, Lic. Gerardo Ramírez Mendoza.—Rúbrica

Exp. 26603, ANGEL RAMIREZ CORONA, promueve Inmatriculación Administrativa, sobre el inmueble ubicado en Tepetlaoxtoc Distrito de Texcoco, mide y linda: NORTE: 13.40 metros con Fernando Espinoza Corona, SUR: 13.40 metros con Juan Espinoza Corona, ORIENTE: 7.00 metros con Fernando Ramírez Márquez, PONIENTE: 7.00 metros con Calle Atlautenco,

El C. Registrador, dió entrada a la promoción y ordenó su publicación en GACETA DE GOBIERNO y periódico de mayor circulación por tres veces de tres en tres días.—Texcoco, Méx., a 15 de octubre de 1981.—C. Registrador, Lic. Gerardo Ramírez Mendoza.—Rúbrica

Exp. 26604, FERNANDO ESPINOZA CORONA, promueve Inmatriculación Administrativa, sobre el inmueble ubicado en Tepetlaoxtoc Distrito de Texcoco, mide y linda: NORTE: 13.40 metros con Dolores Obie Olivarez, SUR: 13.40 metros con Angel Ramírez Corona, ORIENTE: 7.00 metros con Gregorio Ramírez Valéquez, PONIENTE: 7.00 metros con Calle Atlautenco,

El C. Registrador, dió entrada a la promoción y ordenó su publicación en GACETA DE GOBIERNO y periódico de mayor circulación por tres veces de tres en tres días.—Texcoco, Méx., a 15 de octubre de 1981.—C. Registrador, Lic. Gerardo Ramírez Mendoza.—Rúbrica

Exp. 26605, JUAN ESPINOZA CORONA, promueve Inmatriculación Administrativa, sobre el inmueble ubicado en Tepetlaoxtoc Distrito de Texcoco, mide y linda: NORTE: 13.40 metros con Ange Ramírez Corona, SUR: 13.40 metros con Fernando Ramírez Márquez, ORIENTE: 7.00 metros con Fernando Ramírez Márquez, PONIENTE: 7.00 metros con calle Atlautenco,

El C. Registrador, dió entrada a la promoción y ordenó su publicación en GACETA DE GOBIERNO y periódico de mayor circulación por tres veces de tres en tres días.—Texcoco, Méx., a 15 de octubre de 1981.—C. Registrador, Lic. Gerardo Ramírez Mendoza.—Rúbrica

Exp. 26606, PEDRO SANCHEZ MEJIA, promueve Inmatriculación Administrativa, sobre el inmueble ubicado en el pueblo de Tequexquihua Mpio. de Texcoco, mide y linda: NORTE: 18.66 metros con Aucencio Meráz, SUR: 17.70 metros con Calle, ORIENTE: 49.90 metros con Pedro Valdéz Lira, PONIENTE: 47.50 metros con Blas Meráz,

El C. Registrador, dió entrada a la promoción y ordenó su publicación en GACETA DE GOBIERNO y periódico de mayor circulación por tres veces de tres en tres días.—Texcoco, Méx., a 15 de octubre de 1981.—C. Registrador, Lic. Gerardo Ramírez Mendoza.—Rúbrica

Exp. 26607, PEDRO SANCHEZ MEJIA, promueve Inmatriculación Administrativa, sobre el inmueble ubicado en el pueblo de Tequexquihua, Mpio. de Texcoco, mide y linda: NORTE: 32.52 metros con Trinidad Ramírez Meráz, SUR: 33.47 metros con Calle, ORIENTE: 36.63 metros con Pedro Sánchez Mejía, PONIENTE: 36.63 metros con Calle.

El C. Registrador, dió entrada a la promoción y ordenó su publicación en GACETA DE GOBIERNO y periódico de mayor circulación por tres veces de tres en tres días.—Texcoco, Méx., a 15 de octubre de 1981.—C. Registrador, Lic. Gerardo Ramírez Mendoza.—Rúbrica

Exp. 26608, RAFAEL GONZALEZ CHICO, promueve Inmatriculación Administrativa, sobre el inmueble ubicado en la Concepción Mpio. de Tezoyuca Dist. de Texcoco, mide y linda: NORTE: 34.00 metros con Jaime Domenzain Flores, SUR: 34.00 metros con Juano Casarín García, ORIENTE: 6.00 metros con Ignacio Sánchez, PONIENTE: 6.00 metros con calle Zaragoza,

El C. Registrador, dió entrada a la promoción y ordenó su publicación en GACETA DE GOBIERNO y periódico de mayor circulación por tres veces de tres en tres días.—Texcoco, Méx., a 15 de octubre de 1981.—C. Registrador, Lic. Gerardo Ramírez Mendoza.—Rúbrica

Exp. 26609, MARIO CANO ROSALES, promueve Inmatriculación Administrativa, sobre el inmueble ubicado en la Concepción Mpio. de Tezoyuca Dist. de Texcoco, mide y linda: NORTE: 32.40 metros con Raúl Cortez, SUR: 32.40 metros con Regina Castañón, ORIENTE: 13.00 metros con calle 2 de Marzo, PONIENTE: 13.30 metros con Josefina Segura,

El C. Registrador, dió entrada a la promoción y ordenó su publicación en GACETA DE GOBIERNO y periódico de mayor circulación por tres veces de tres en tres días.—Texcoco, Méx., a 15 de octubre de 1981.—C. Registrador, Lic. Gerardo Ramírez Mendoza.—Rúbrica.

Exp. 26610, JAIME DOMENZAIN FLORES, promueve Inmatriculación Administrativa, sobre el inmueble ubicado en la Concepción Mpio. de Tezoyuca Dist. de Texcoco, mide y linda: NORTE: 34.00 metros con David Quiroz Casas, SUR: 34.00 metros con Rafael González Chico, ORIENTE: 6.00 metros con Ignacio Sánchez Benítez, PONIENTE: 6.00 metros con calle Ignacio Zaragoza,

El C. Registrador, dió entrada a la promoción y ordenó su publicación en GACETA DE GOBIERNO y periódico de mayor circulación por tres veces de tres en tres días.—Texcoco, Méx., a 15 de octubre de 1981.—C. Registrador, Lic. Gerardo Ramírez Mendoza.—Rúbrica.

Exp. 26611, MARIO HERNANDEZ CALDERON, promueve Inmatriculación Administrativa, sobre el inmueble ubicado en San Francisco Zacango Mpio. de Acolman Dist. de Texcoco, mide y linda: NORTE: 36.25 metros con Justino Calderón Márquez, SUR: 36.25 metros con Quintín Olvera Chanes, ORIENTE: 13.00 metros con Domingo Mejía Venegas, PONIENTE: 13.00 metros con calle sin nombre.

El C. Registrador, dió entrada a la promoción y ordenó su publicación en GACETA DE GOBIERNO y periódico de mayor circulación por tres veces de tres en tres días.—Texcoco, Méx., a 15 de octubre de 1981.—C. Registrador, Lic. Gerardo Ramírez Mendoza.—Rúbrica.

Exp. 26615, PEDRO CANO ACOSTA, promueve Inmatriculación Administrativa, sobre el inmueble ubicado en el pueblo de Cuauhtlan Mpio. de Acolman Dist. de Texcoco, mide y linda: NORTE: 10.00 metros con Ejido, SUR: 10.00 metros con calle, ORIENTE: 24.00 metros con Jesús Cabello, PONIENTE: 37.50 metros con Ana María Alonso,

El C. Registrador, dió entrada a la promoción y ordenó su publicación en GACETA DE GOBIERNO y periódico de mayor circulación por tres veces de tres en tres días.—Texcoco, Méx., a 15 de octubre de 1981.—C. Registrador, Lic. Gerardo Ramírez Mendoza.—Rúbrica

Exp. 26626, MARGARITO JUAREZ GONZALEZ, promueve Inmatriculación Administrativa, sobre el inmueble ubicado en Sta. Catarina Mpio. de Acolman Distrito de Texcoco, mide y linda: NORTE: 24.25 metros con Manuel Barrera, SUR: 31.25 metros con calle de la Amargura, ORIENTE: 104.00 metros con Daniel Juárez González, PONIENTE: 101.15 metros con Cecilia González G.

El C. Registrador, dió entrada a la promoción y ordenó su publicación en GACETA DE GOBIERNO y periódico de mayor circulación por tres veces de tres en tres días.—Texcoco, Méx., a 15 de octubre de 1981.—C. Registrador, Lic. Gerardo Ramírez Mendoza.—Rúbrica

Exp. 26646, MA. ELENA TEOPA GUZMAN, promueve Inmatriculación Administrativa, sobre el inmueble ubicado en el pueblo de TEQUISISTLAN, Municipio de Tezoyuca Distrito de Texcoco, mide y linda: NORTE: 28.30 metros con Nicolás Morales.

SUR: 20.35 metros con calle Privada.

ORIENTE: 12.40 metros con Roberto Lino Teopa Guzmán.

PONIENTE: 14.20 metros con calle Privada.

El C. Registrador, dio entrada a la promoción y ordenó su publicación en GACETA DE GOBIERNO y periódico de mayor circulación por tres veces de tres en tres días.—Texcoco, Méx., a 15 de octubre de 1981.—El C. Registrador. Lic. Gerardo Ramírez Mendoza.—Rúbrica.

Exp. 26647, ROBERTO TEOPA GUZMAN, promueve Inmatriculación Administrativa, sobre el inmueble ubicado en el pueblo de TEQUISISTLAN, Municipio de Tezoyuca, Distrito de Texcoco, mide y linda: NORTE: 41.80 metros con Roberto Lino Teopa y Lino Teopa.

SUR: 36.80 metros con Domingo Flores.

ORIENTE: 18.00 metros con Buena Ventura Morales.

PONIENTE: 20.50 metros con calle privada.

El C. Registrador, dio entrada a la promoción y ordenó su publicación en GACETA DE GOBIERNO y periódico de mayor circulación por tres veces de tres en tres días.—Texcoco, Méx., a 15 de octubre de 1981.—El C. Registrador. Lic. Gerardo Ramírez Mendoza.—Rúbrica.

Exp. 26648, ROBERTO LINO TEOPA GUZMAN, promueve Inmatriculación Administrativa, sobre el inmueble ubicado en el pueblo de TEQUISISTLAN, Municipio de Tezoyuca Distrito de Texcoco, mide y linda: NORTE: 27.75 metros con Nicolás Morales.

SUR: 24.00 metros con Roberto Eopa.

ORIENTE: 32.00 metros con Buena Ventura Morales.

PONIENTE: 33.30 metros con Lino Teopa Pelaez y Callejón.

El C. Registrador, dio entrada a la promoción y ordenó su publicación en GACETA DE GOBIERNO y periódico de mayor circulación por tres veces de tres en tres días.—Texcoco, Méx., a 15 de octubre de 1981.—El C. Registrador. Lic. Gerardo Ramírez Mendoza.—Rúbrica.

Exp. 26649, JUAN RAMOS GARCIA, promueve Inmatriculación Administrativa, sobre el inmueble ubicado en TEZOYUCA, Distrito de Texcoco, mide y linda: NORTE: 27.60 metros con Daniel Roldán.

SUR: 32.50 metros con Calle Av. Independencia.

ORIENTE: 39.30 metros con Publio Ramos Solórzano.

PONIENTE: 43.70 metros con Juliana Jiménez Vda. de Ramos.

El C. Registrador, dio entrada a la promoción y ordenó su publicación en GACETA DE GOBIERNO y periódico de mayor circulación por tres veces de tres en tres días.—Texcoco, Méx., a 15 de octubre de 1981.—El C. Registrador. Lic. Gerardo Ramírez Mendoza.—Rúbrica.

Exp. 26650, NAIN RAMIREZ FUENTES, promueve Inmatriculación Administrativa, sobre el inmueble ubicado en el pueblo de XOMETLA, Municipio de Acolman Distrito de Texcoco, mide y linda: NORTE: 44.50 metros con José Fuentes Fragoso.

SUR: 44.50 metros con calle República del Salvador.

ORIENTE: 15.80 metros con Av. Constitución.

PONIENTE: 15.80 metros con Rosendo Galicia Delgado.

El C. Registrador, dio entrada a la promoción y ordenó su publicación en GACETA DE GOBIERNO y periódico de mayor circulación por tres veces de tres en tres días.—Texcoco, Méx., a 15 de octubre de 1981.—El C. Registrador. Lic. Gerardo Ramírez Mendoza.—Rúbrica.

Exp. 26651, TERESA CRUZ JUAREZ, promueve Inmatriculación Administrativa, sobre el inmueble ubicado en el pueblo de XOMETLA, Municipio de Acolman Distrito de Texcoco, mide y linda: NORTE: 191.20 metros con Gustavo Contreras.

SUR: 229.40 metros con Félix Badillo.

ORIENTE: 34.20 metros con Regadera.

PONIENTE: 34.40 metros con Autopista a Teotihuacán.

El C. Registrador, dio entrada a la promoción y ordenó su publicación en GACETA DE GOBIERNO y periódico de mayor circulación por tres veces de tres en tres días.—Texcoco, Méx., a 15 de octubre de 1981.—El C. Registrador. Lic. Gerardo Ramírez Mendoza.—Rúbrica.

Exp. 26652, APOLINAR DELGADILLO VALDEZ, promueve Inmatriculación Administrativa, sobre el inmueble ubicado en LA CONCEPCION JALALPAN, Municipio de Tepetlaoxtoc, Distrito de Texcoco, mide y linda: NORTE: 18.92 Metros con Cayetano Almeraya Saldafia.

SUR: 18.92 metros con calle.

ORIENTE: 28.00 metros con Gildardo Delgadillo Medina.

PONIENTE: 28.00 metros con Javier Delgadillo Valdez.

El C. Registrador, dio entrada a la promoción y ordenó su publicación en GACETA DE GOBIERNO y periódico de mayor circulación por tres veces de tres en tres días.—Texcoco, Méx., a 15 de octubre de 1981.—El C. Registrador. Lic. Gerardo Ramírez Mendoza.—Rúbrica.

Exp. 26653, DAVID ROSAS DELGADILLO, promueve Inmatriculación Administrativa, sobre el inmueble ubicado en LA CONCEPCION JOLALPAN, Municipio de Tepetlaoxtoc, Distrito de Texcoco, mide y linda: NORTE: 41.00 metros con Alfredo Quintero Rosas.

SUR: 41.70 metros con Anastacio González Salas.

ORIENTE: 15.00 metros con calle California.

PONIENTE: 15.00 metros con Moisés Espinoza.

El C. Registrador, dio entrada a la promoción y ordenó su publicación en GACETA DE GOBIERNO y periódico de mayor circulación por tres veces de tres en tres días.—Texcoco, Méx., a 15 de octubre de 1981.—El C. Registrador. Lic. Gerardo Ramírez Mendoza.—Rúbrica.

EXP. 26664, ANITA VIVAR TOVAR, promueve Inmatriculación Administrativa, sobre el inmueble ubicado en SAN PABLO IXAYOC, Municipio de Texcoco, mide y linda: NORTE 55.00 metros con Barranca; SUR: 59.25 metros con Calle; ORIENTE: 204.00 metros con Marcelino Sánchez y Porfirio Sánchez; PONIENTE: 166.00 metros con Pablo Sánchez.

El C. Registrador, dio entrada a la promoción y ordenó su publicación en GACETA DE GOBIERNO y periódico de mayor circulación por tres veces de tres en tres días.—Texcoco, Méx., a 15 de octubre de 1981.—El C. Registrador. Lic. Gerardo Ramírez Mendoza.—Rúbrica.

EXP. 26599, ROBERTO CASTILLO VAZQUEZ, promueve Inmatriculación Administrativa, sobre el inmueble ubicado en SAN SALVADOR ATENCO, Distrito de Texcoco, mide y linda: NORTE: 22.70 metros con Concepción Galicia; SUR: 22.70 metros con Juan Durán; ORIENTE: 18.25 metros con Calle 27 de Septiembre; PONIENTE: 18.10 metros con Juan Durán.

El C. Registrador, dio entrada a la promoción y ordenó su publicación en GACETA DE GOBIERNO y periódico de mayor circulación por tres veces de tres en tres días.—Texcoco, Méx., a 15 de octubre de 1981.—El C. Registrador. Lic. Gerardo Ramírez Mendoza.—Rúbrica.

EXP. 26643, MA. DEL CARMEN RUEDA MEDINA, promueve Inmatriculación Administrativa, sobre el inmueble ubicado en CHILTEPEC, Municipio de Acolman, Distrito de Texcoco, mide y linda: NORTE: 21.00 metros con Callejón; SUR: 21.00 metros con Pablo Flores Martínez; ORIENTE: 30.00 metros con Isabel Vega y Lidia Ixtlapale; PONIENTE: 30.00 metros con Camilo Flores.

El C. Registrador, dio entrada a la promoción y ordenó su publicación en GACETA DE GOBIERNO y periódico de mayor circulación por tres veces de tres en tres días.—Texcoco, Méx., a 15 de octubre de 1981.—El C. Registrador. Lic. Gerardo Ramírez Mendoza.—Rúbrica.

EXP. 26553, GUILLERMINA QUIROZ DE ALVARADO, promueve Inmatriculación Administrativa, sobre el inmueble ubicado en EL BARRIO DE LA RESURRECCION, Mpio., de Tezoyuca, Distrito de Texcoco, mide y linda: NORTE: 12.60 metros con José Cortez Carballada; SUR: 12.05 metros con Av. del Trabajo; ORIENTE: 18.85 metros con José Cortez Carballada; PONIENTE: 18.85 metros con José Cortez Carballada.

El C. Registrador, dio entrada a la promoción y ordenó su publicación en GACETA DE GOBIERNO y periódico de mayor circulación por tres veces de tres en tres días.—Texcoco, Méx., a 15 de octubre de 1981.—El C. Registrador. Lic. Gerardo Ramírez Mendoza.—Rúbrica.

Exp. 26589, JESUS NOVA PEREZ, promueve Inmatriculación Administrativa, sobre el inmueble ubicado en San Vicente Chicoloapan Dist. de Texcoco, mide y linda: NORTE: 20.90 metros con Propiedad Municipal y 5.50 metros con José Luis Navarro U. SUR: 26.16 metros con Suc. de Dominga Bdez Arrieta, ORIENTE: 10.47 metros con Av. Mejoramiento del Ambiente. PONIENTE: 00.61 metros con Propiedad Municipal y 11.04 metros con José Luis Navarro Urrutia.

El C. Registrador, dió entrada a la promoción y ordenó su publicación en GACETA DE GOBIERNO y periódico de mayor circulación por tres veces de tres en tres días.—Texcoco, Méx., a 15 de octubre de 1981.—C. Registrador, Lic. Gerardo Ramírez Mendoza.—Rúbrica.

Exp. 26590, CARLOS SANCHEZ SANCHEZ, promueve Inmatriculación Administrativa, sobre el inmueble ubicado en el pueblo de Sta. Maria Nativitas, Mpio. de Texcoco, mide y linda: NORTE: 11.90 metros con Porfirio Sánchez y 22.25 metros con Marcelino Sánchez. SUR: 22.55 metros con Gloria Sánchez y 10.30 metros con Gloria Sánchez. ORIENTE: 19.50 metros con Mercedes Sánchez y 4.95 metros con Gloria Sánchez. PONIENTE: 9.50 metros con Gloria Sánchez y 14.90 metros con Calle Zaragoza.

El C. Registrador, dió entrada a la promoción y ordenó su publicación en GACETA DE GOBIERNO y periódico de mayor circulación por tres veces de tres en tres días.—Texcoco, Méx., a 15 de octubre de 1981.—C. Registrador, Lic. Gerardo Ramírez Mendoza.—Rúbrica.

Exp. 26591, JESUS CASTRO GARCIA, promueve Inmatriculación Administrativa, sobre el inmueble ubicado en el pueblo de Santiago Cucuilpan Mpio. de Texcoco, mide y linda: NORTE: 14.55 metros con Luis Castro. SUR: 15.20 metros con Calle Venustiano Carranza. ORIENTE: 21.96 metros con Ignacio Castro. PONIENTE: 21.96 metros con Rosendo Castro.

El C. Registrador, dió entrada a la promoción y ordenó su publicación en GACETA DE GOBIERNO y periódico de mayor circulación por tres veces de tres en tres días.—Texcoco, Méx., a 15 de octubre de 1981.—C. Registrador, Lic. Gerardo Ramírez Mendoza.—Rúbrica.

Exp. 26592, LUIS CASTRO ANDON, promueve Inmatriculación Administrativa, sobre el inmueble ubicado en Tepetlaoxtoc Distrito de Texcoco, mide y linda: NORTE: 41.80 metros con Emilia Campillo Alva, SUR: 32.50 metros con Isabel Campillo Alva. ORIENTE: 31.80 metros con calle Tlaxcantida. PONIENTE: 30.00 metros con Damasceno y Simón Campillo.

El C. Registrador, dió entrada a la promoción y ordenó su publicación en GACETA DE GOBIERNO y periódico de mayor circulación por tres veces de tres en tres días.—Texcoco, Méx., a 15 de octubre de 1981.—C. Registrador, Lic. Gerardo Ramírez Mendoza.—Rúbrica.

Exp. 26593, J. GUADALUPE OLIVA MORALES, promueve Inmatriculación Administrativa, sobre el inmueble ubicado en San Vicente Chicoloapan Dist. de Texcoco, mide y linda: NORTE: 104.00 metros con Silverio Pérez Gutiérrez. SUR: 111.20 metros con Isidoro Burges. ORIENTE: 67.10 metros con Mario Oliva. PONIENTE: 55.60 metros con Av. Juárez.

El C. Registrador, dió entrada a la promoción y ordenó su publicación en GACETA DE GOBIERNO y periódico de mayor circulación por tres veces de tres en tres días.—Texcoco, Méx., a 15 de octubre de 1981.—C. Registrador, Lic. Gerardo Ramírez Mendoza.—Rúbrica.

Exp. 26594, MANUEL RIOS VARGAS, promueve Inmatriculación Administrativa, sobre el inmueble ubicado en el pueblo de San Miguel Tlaxpan Mpio. de Texcoco, mide y linda: NORTE: 54.50 metros con Camino. SUR: 44.00 metros con Enrique Méndez. ORIENTE: 41.00 metros con Carlos Gutiérrez. PONIENTE: 68.50 metros con Gilberto Rosas.

El C. Registrador, dió entrada a la promoción y ordenó su publicación en GACETA DE GOBIERNO y periódico de mayor circulación por tres veces de tres en tres días.—Texcoco, Méx., a 15 de octubre de 1981.—C. Registrador, Lic. Gerardo Ramírez Mendoza.—Rúbrica.

Exp. 26595, MANUELA RIOS VARGAS, promueve Inmatriculación Administrativa, sobre el inmueble ubicado en el pueblo de San Miguel Tlaxpan Mpio. de Texcoco, mide y linda: NORTE: 62.50 metros con Antonio Mancilla. SUR: 46.20 metros con Río. ORIENTE: 84.75 metros con Francisco Flores. PONIENTE: 86.00 metros con Angel Ramírez.

El C. Registrador, dió entrada a la promoción y ordenó su publicación en GACETA DE GOBIERNO y periódico de mayor circulación por tres veces de tres en tres días.—Texcoco, Méx., a 15 de octubre de 1981.—C. Registrador, Lic. Gerardo Ramírez Mendoza.—Rúbrica.

Exp. 26596, REGINO ESPINOZA LOPEZ, promueve Inmatriculación Administrativa, sobre el inmueble ubicado en el pueblo de San Miguel Tlaxpan Dist. de Texcoco, mide y linda: NORTE: 37.30 metros con Camino. ORIENTE: 52.00 metros con Camino. PONIENTE: 60.00 metros con Odilón Espinoza Mancilla.

El C. Registrador, dió entrada a la promoción y ordenó su publicación en GACETA DE GOBIERNO y periódico de mayor circulación por tres veces de tres en tres días.—Texcoco, Méx., a 15 de octubre de 1981.—C. Registrador, Lic. Gerardo Ramírez Mendoza.—Rúbrica.

Exp. 26597, VICTOR RIOS GARCIA, promueve Inmatriculación Administrativa, sobre el inmueble ubicado en el pueblo de San Miguel Tlaxpan Mpio. de Texcoco, mide y linda: NORTE: 17.71 metros con Rafael Rosas y 16.00 metros con Rafael Rosas. SUR: 18.00 metros con Melquiades Segura. ORIENTE: 70.10 metros con Melquiades Ríos y 12.40 metros con Rafael Rosas. PONIENTE: 85.20 metros con Camino.

El C. Registrador, dió entrada a la promoción y ordenó su publicación en GACETA DE GOBIERNO y periódico de mayor circulación por tres veces de tres en tres días.—Texcoco, Méx., a 15 de octubre de 1981.—C. Registrador, Lic. Gerardo Ramírez Mendoza.—Rúbrica.

Exp. 26598, MODESTA MERAZ FLORES, promueve Inmatriculación Administrativa, sobre el inmueble ubicado en el pueblo de San Nicolás Tlaminca Mpio. de Texcoco, mide y linda: NORTE: 97.00 metros con Miguel Escarciga. SUR: 70.00 y 29.00 metros con Caño Público y Josefina Meráz. ORIENTE: 11.00 y 9.00 metros con Ma. Luisa Segura y Josefina Meráz. PONIENTE: 19.00 metros con Ana María Reyes de Meráz.

El C. Registrador, dió entrada a la promoción y ordenó su publicación en GACETA DE GOBIERNO y periódico de mayor circulación por tres veces de tres en tres días.—Texcoco, Méx., a 15 de octubre de 1981.—C. Registrador, Lic. Gerardo Ramírez Mendoza.—Rúbrica.

Exp. 26600, CLAUDIO ARRIETA MACEDO, promueve Inmatriculación Administrativa, sobre el inmueble ubicado en San Vicente Chicoloapan Dist. de Texcoco, mide y linda: NORTE: 87.15 metros con Juan Ramírez Pérez. SUR: 87.15 metros con Felipe Hernández Ríos. ORIENTE: 17.17 metros con Amado Verona. PONIENTE: 15.32 metros con María Méndez Sánchez.

El C. Registrador, dió entrada a la promoción y ordenó su publicación en GACETA DE GOBIERNO y periódico de mayor circulación por tres veces de tres en tres días.—Texcoco, Méx., a 15 de octubre de 1981.—C. Registrador, Lic. Gerardo Ramírez Mendoza.—Rúbrica.

Exp. 26601, JORGE MEDINA MORALES, promueve Inmatriculación Administrativa, sobre el inmueble ubicado en San Vicente Chicoloapan Dist. de Texcoco, mide y linda: NORTE: 27.52 metros con Roque Robleac Sánchez. SUR: 27.40 metros con Jesús López Torres. ORIENTE: 12.00 metros con Calle. PONIENTE: 12.00 metros con Calso Martínez.

El C. Registrador, dió entrada a la promoción y ordenó su publicación en GACETA DE GOBIERNO y periódico de mayor circulación por tres veces de tres en tres días.—Texcoco, Méx., a 15 de octubre de 1981.—C. Registrador, Lic. Gerardo Ramírez Mendoza.—Rúbrica.

EXP. 26554, EMMA CERON RODRIGUEZ, promueve Inmatriculación Administrativa, sobre el inmueble ubicado en EL PUEBLO DE CUANALAN, Mpio., de Acolman, Distrito de Texcoco, mide y linda: NORTE: 126.00 y 14.30 metros con Vicente Mejía y Graciano Olivares; SUR: 44.50, 55.70 y 41.35 metros con Ricardo Rocha, Reyes Hernández y Genaro Ramírez; ORIENTE: 47.10, 29.10 y 19.99 metros con la Vía del Ferrocarril, Genaro Ramírez y Reyes Hernández; PONIENTE: 33.40 y 48.10 metros con Graciano Olivares, Francisco Rivas Francisco Madrid y Félix Rocha.

El C. Registrador, dió entrada a la promoción y ordenó su publicación en GACETA DE GOBIERNO y periódico de mayor circulación por tres veces de tres en tres días.—Texcoco, Méx., a 15 de octubre de 1981.—El C. Registrador, Lic. Gerardo Ramírez Mendoza.—Rúbrica

EXP. 26555, ESPERANZA VARGAS TREJO DE RANGEL, promueve Inmatriculación Administrativa, sobre el inmueble ubicado en SAN FRANCISCO ZACANGO Mpio., de Acolman, Distrito de Texcoco, mide y linda: NORTE: 16.00 metros con Calle; SUR: 15.50 metros con Mario Tovar; ORIENTE: 21.00 metros con Pedro Tovar; PONIENTE: 21.00 metros con Santos Lantón Fondón.

El C. Registrador, dió entrada a la promoción y ordenó su publicación en GACETA DE GOBIERNO y periódico de mayor circulación por tres veces de tres en tres días.—Texcoco, Méx., a 15 de octubre de 1981.—El C. Registrador, Lic. Gerardo Ramírez Mendoza.—Rúbrica.

EXP. 26556, SANTOS LANTO FONDON, promueve Inmatriculación Administrativa, sobre el inmueble ubicado en SAN FRANCISCO ZACANGO, Mpio., de Acolman, Distrito de Texcoco, mide y linda: NORTE: 8.00 metros con Calle; SUR: 8.00 metros con José Bernejo González; ORIENTE: 20.00 metros con José Rangel; PONIENTE: 20.00 metros con Benito Salas.

El C. Registrador, dió entrada a la promoción y ordenó su publicación en GACETA DE GOBIERNO y periódico de mayor circulación por tres veces de tres en tres días.—Texcoco, Méx., a 15 de octubre de 1981.—El C. Registrador, Lic. Gerardo Ramírez Mendoza.—Rúbrica.

EXP. 26557, JUANA CORONA NAVA, promueve Inmatriculación Administrativa, sobre el inmueble ubicado en SAN MATEO CHIPILTEPEC, Mpio., de Acolman, Distrito de Texcoco, mide y linda: NORTE: 23.88 metros con Camino; SUR: 22.21 metros con Basilia Roldán y Pedro Pineda; ORIENTE: 12.99 metros con Pedro Pineda; PONIENTE: 12.99 metros con Basilia Roldán.

El C. Registrador, dió entrada a la promoción y ordenó su publicación en GACETA DE GOBIERNO y periódico de mayor circulación por tres veces de tres en tres días.—Texcoco, Méx., a 15 de octubre de 1981.—El C. Registrador, Lic. Gerardo Ramírez Mendoza.—Rúbrica.

EXP. 26558, MOISES CORONA NAVA, promueve Inmatriculación Administrativa, sobre el inmueble ubicado en SAN MATEO CHIPILTEPEC, Mpio., de Acolman, Distrito de Texcoco, mide y linda: NORTE: 19.27 metros con Vereda y Manuel Badillo; SUR: 12.64 metros con Isaac Enciso; ORIENTE: 13.00 metros con Isaac Enciso; PONIENTE: 129.17 metros con Isaac Enciso.

El C. Registrador, dió entrada a la promoción y ordenó su publicación en GACETA DE GOBIERNO y periódico de mayor circulación por tres veces de tres en tres días.—Texcoco, Méx., a 15 de octubre de 1981.—El C. Registrador, Lic. Gerardo Ramírez Mendoza.—Rúbrica.

EXP. 26559, MOISES CORONA NAVA, promueve Inmatriculación Administrativa, sobre el inmueble ubicado en SAN MATEO CHIPILTEPEC, Mpio., de Acolman, Distrito de Texcoco, mide y linda: NORTE: 19.50 metros con Calle Iturbide; SUR: 19.50 metros con Concepción Corona de Salinas; ORIENTE: 14.00 metros con Juana Corona Nava; PONIENTE: 14.00 metros con Calle Lázaro Cárdenas.

El C. Registrador, dió entrada a la promoción y ordenó su publicación en GACETA DE GOBIERNO y periódico de mayor circulación por tres veces de tres en tres días.—Texcoco, Méx., a 15 de octubre de 1981.—El C. Registrador, Lic. Gerardo Ramírez Mendoza.—Rúbrica.

EXP. 26560, MOISES CORONA NAVA, promueve Inmatriculación Administrativa, sobre el inmueble ubicado en SAN MATEO CHIPILTEPEC, Mpio., de Acolman, Distrito de Texcoco, mide y linda: NORTE: 18.43 metros con Cruz Higuera; SUR: 18.43 metros con Camino Nacional; ORIENTE: 73.74 metros con Cruz Higuera; PONIENTE: 74.70 metros con Cipriano Rodríguez.

El C. Registrador, dió entrada a la promoción y ordenó su publicación en GACETA DE GOBIERNO y periódico de mayor circulación por tres veces de tres en tres días.—Texcoco, Méx., a 15 de octubre de 1981.—El C. Registrador, Lic. Gerardo Ramírez Mendoza.—Rúbrica.

EXP. 26561, MOISES CORONA NAVA, promueve Inmatriculación Administrativa, sobre el inmueble ubicado en SAN MATEO CHIPILTEPEC, Mpio., de Acolman, Distrito de Texcoco, mide y linda: NORTE 22.85 metros con Vereda; SUR: 22.85 metros con Vereda; ORIENTE: 139.23 metros con Anselmo Cárdenas; PONIENTE: 139.23 metros con Enrique Espejel.

El C. Registrador, dió entrada a la promoción y ordenó su publicación en GACETA DE GOBIERNO y periódico de mayor circulación por tres veces de tres en tres días.—Texcoco, Méx., a 15 de octubre de 1981.—El C. Registrador Lic. Gerardo Ramírez Mendoza.—Rúbrica.

EXP. 26562, MOISES CORONA NAVA, promueve Inmatriculación Administrativa, sobre el inmueble ubicado en SAN MATEO CHIPILTEPEC, Mpio., de Acolman, Distrito de Texcoco, mide y linda: NORTE: 10.00 metros con Vereda; SUR: 10.00 metros con Ignacio Cárdenas; ORIENTE: 130.00 metros Tomás Cárdenas; PONIENTE: 130.00 metros con Guadalupe Avila.

El C. Registrador, dió entrada a la promoción y ordenó su publicación en GACETA DE GOBIERNO y periódico de mayor circulación por tres veces de tres en tres días.—Texcoco, Méx., a 15 de octubre de 1981.—El C. Registrador, Lic. Gerardo Ramírez Mendoza.—Rúbrica.

Exp. 26563, ROSA VAZQUEZ ROJANO, promueve Inmatriculación Administrativa, sobre el inmueble ubicado en San Mateo Chipiltepec, Mpio., de Acolman Distrito de Texcoco, mide y linda: NORTE: 25.00 metros con Callejón s/n, SUR: 28.60 metros con Pedro Ortiz. ORIENTE: 11.90 metros con Calle s/n. PONIENTE: 10.85 metros con Callejón de Pajaritos.

El C. Registrador, dió entrada a la promoción y ordenó su publicación en GACETA DE GOBIERNO y periódico de mayor circulación por tres veces de tres en tres días.—Texcoco, Méx., a 15 de octubre de 1981.—El C. Registrador, Lic. Gerardo Ramírez Mendoza.—Rúbrica.

Exp. 26564, ALEJO MARTINEZ PINEDA, promueve Inmatriculación Administrativa, sobre el inmueble ubicado en San Miguel Totolcingo Mpio., de Acolman Distrito de Texcoco, mide y linda: NORTE: 26.00 metros con Vía Pública, SUR: 26.75 metros con Guillermo Ortega. ORIENTE: 44.50 metros con Ricardo Hernández. PONIENTE: 45.00 metros con Pedro Sánchez.

El C. Registrador, dió entrada a la promoción y ordenó su publicación en GACETA DE GOBIERNO y periódico de mayor circulación por tres veces de tres en tres días.—Texcoco, Méx., a 15 de octubre de 1981.—El C. Registrador, Lic. Gerardo Ramírez Mendoza.—Rúbrica.

Exp. 26565, MOISES CORTEZ MARTINEZ, promueve Inmatriculación Administrativa, sobre el inmueble ubicado en Tepexpan Mpio., de Acolman Distrito de Texcoco, mide y linda: NORTE: 29.13 metros con Calle 5 de Mayo, SUR: 9.30 y 13.10 metros con Porfirio Cortéz. ORIENTE: 6.05 y 3.83 metros con Pablo Cortéz y Porfirio Cortéz. PONIENTE: 7.73 metros con Porfirio Cortéz.

El C. Registrador, dió entrada a la promoción y ordenó su publicación en GACETA DE GOBIERNO y periódico de mayor circulación por tres veces de tres en tres días.—Texcoco, Méx., a 15 de octubre de 1981.—El C. Registrador, Lic. Gerardo Ramírez Mendoza.—Rúbrica.

Exp. 26566, CARLOS MONTES GRANO, promueve Inmatriculación Administrativa, sobre el inmueble ubicado en Tequisistlan Municipio de Tezoyuca Distrito de Texcoco, mide y linda: NORTE: 25.00 metros con Carretera Tepexpan. SUR: 25.00 metros con Mario Montes López, ORIENTE: 23.20 metros con Teodoro Trejo García, PONIENTE: 35.80 metros con José Antonio Silva Vázquez.

El C. Registrador, dió entrada a la promoción y ordenó su publicación en GACETA DE GOBIERNO y periódico de mayor circulación por tres veces de tres en tres días.—Texcoco, Méx., a 15 de octubre de 1981.—El C. Registrador, Lic. Gerardo Ramírez Mendoza.—Rúbrica.

Exp. 26655, JAVIER DELGADILLO VALDEZ, promueve Inmatriculación Administrativa, sobre el inmueble ubicado en la Concepción Jolalpan, Municipio de Tepetlaoxtoc, Distrito de Texcoco, mide y linderos: NORTE: 18.92 metros con Cayetano Almeraya Saldaña. SUR: 18.92 metros con Calle. ORIENTE: 28.00 metros con Apolinar Delgadillo Valdez, PONIENTE: 28.00 metros con Manuel Delgadillo Medina.

El C. Registrador, dió entrada a la promoción y ordenó su publicación en GACETA DEL GOBIERNO y periódico de mayor circulación por tres veces de tres en tres días.—Texcoco, Méx., a 15 de octubre de 1981.—El C. Registrador, Lic. Gerardo Ramírez Mendoza.—Rúbrica.

Exp. 26656, MANUEL DELGADILLO MEDINA, promueve Inmatriculación Administrativa, sobre el inmueble ubicado en la Concepción Jolalpan Municipio de Tepetlaoxtoc Distrito de Texcoco, mide y linderos: NORTE: 27.85 metros con Cayetano Almeraya Saldaña. SUR: 37.85 metros con Calle. ORIENTE: 23.00 metros con Javier Delgadillo Valdez, PONIENTE: 27.00 metros con calle.

El C. Registrador, dió entrada a la promoción y ordenó su publicación en GACETA DEL GOBIERNO y periódico de mayor circulación por tres veces de tres en tres días.—Texcoco, Méx., a 15 de octubre de 1981.—El C. Registrador, Lic. Gerardo Ramírez Mendoza.—Rúbrica.

Exp. 26657, MA. ASUNCION DELGADILLO ESCALONA, promueve Inmatriculación Administrativa, sobre el inmueble ubicado en la Concepción Jolalpan Municipio de Tepetlaoxtoc Distrito de Texcoco mide y linderos: NORTE: 16.50 metros con Cayetano Almeraya Saldaña. SUR: 18.50 metros con Calle. ORIENTE: 27.40 metros con Cerrada. PONIENTE: 27.00 metros con Gildardo Delgadillo Medina.

El C. Registrador, dió entrada a la promoción y ordenó su publicación en GACETA DEL GOBIERNO y periódico de mayor circulación por tres veces de tres en tres días.—Texcoco, Méx., a 15 de octubre de 1981.—El C. Registrador, Lic. Gerardo Ramírez Mendoza.—Rúbrica.

Exp. 26658, EDMUNDO BAEZ BAEZ, promueve Inmatriculación Administrativa, sobre el inmueble ubicado en la Purificación Municipio de Texcoco, mide y linderos: NORTE: 75.00 metros con Margarito Ibáñez Bojorges. SUR: 88.00 metros con Camino. ORIENTE: 61.00 metros con Camino.

El C. Registrador, dió entrada a la promoción y ordenó su publicación en GACETA DEL GOBIERNO y periódico de mayor circulación por tres veces de tres en tres días.—Texcoco, Méx., a 15 de octubre de 1981.—El C. Registrador, Lic. Gerardo Ramírez Mendoza.—Rúbrica.

Exp. 26659, HERIBERTO FRIAS GARCIA DE LEON, promueve Inmatriculación Administrativa, sobre el inmueble ubicado en el pueblo de la Purificación Municipio de Texcoco, mide y linderos: NORTE: 24.90 metros con Cerro. SUR: 34.50 metros con Cerro. ORIENTE: 28.60 metros con Camino Público. PONIENTE: 28.50 metros con Cerro.

El C. Registrador, dió entrada a la promoción y ordenó su publicación en GACETA DEL GOBIERNO y periódico de mayor circulación por tres veces de tres en tres días.—Texcoco, Méx., a 15 de octubre de 1981.—El C. Registrador, Lic. Gerardo Ramírez Mendoza.—Rúbrica.

Exp. 24873 AVELINO GONZALEZ DE LEON, promueve Inmatriculación Administrativa, sobre el inmueble ubicado en el pueblo de Nonoalco Municipio de Chautla Distrito de Texcoco, mide y linderos: NORTE: 10.00 metros con Camino. SUR: 10.00 metros con Bartha Herrera Moreno. ORIENTE: 25.00 metros con Rosalva Rojas de Villalba. PONIENTE: 25.00 metros con Antonio Bojorges.

El C. Registrador, dió entrada a la promoción y ordenó su publicación en GACETA DEL GOBIERNO y periódico de mayor circulación por tres veces de tres en tres días.—Texcoco, Méx., a 6 de Noviembre de 1981.—El C. Registrador, Lic. José Gerardo de la Riva Pinal.—Rúbrica.

**REGISTRO PUBLICO DE LA PROPIEDAD
DISTRITO DE TOLUCA
EDICTO**

LUIS CAMACHO HERNANDEZ, promueve Inmatriculación Administrativa de un inmueble ubicado en la calle de 2 de Abril No. 11 del pueblo de Sta. Ana Tlapatlilán Municipio de Toluca, que mide y linderos: AL NORTE: 33.10 mts. con calle 2 de Abril, al SUR: 33.10 mts. con Alberto Camacho Degollado, al ORIENTE: 35.00 mts. con Eruento Camacho Degollado, al PONIENTE: 35.50 mts. con Elnor Carraño. Superficie de: 1,191.60 Mts2.

Para su publicación GACETA DEL GOBIERNO y en otro periódico por tres veces de tres en tres días, haciéndose saber a quienes se oigan con derecho, comparezcan a deducirlo, Toluca México a 28 de Enero de 1982. El Registrador de la Propiedad, Lic. Jerónimo E. Quiroz Gutiérrez.—Rúbrica.

**REGISTRO PUBLICO DE LA PROPIEDAD
DISTRITO DE TOLUCA
EDICTO**

AUFELMO ALEMAN CAMACHO, promueve Inmatriculación Administrativa de un inmueble ubicado en la calle de Hidaigo y Allende No. 17 del Poblado Sta. Ana Tlapatlilán Municipio de Toluca, que mide y linderos: AL NORTE 71.00 mts. con Av. Hidaigo, al SUR: 71.00 mts. con Videla Amador, al ORIENTE: 35.50 mts. con calle Allende al PONIENTE: 35.00 Mts. con Miguel Angeles y Facundo Angeles. Superficie de: 2,100.00 Mts2.

Para su publicación GACETA DEL GOBIERNO y otro periódico por tres veces de tres en tres días, haciéndose saber a quienes se oigan con derecho, comparezcan a deducirlo, Toluca México a 28 de Enero de 1982. El Registrador de la Propiedad, Lic. Jerónimo E. Quiroz Gutiérrez.—Rúbrica.

JUZGADO TERCERO DE LO CIVIL

DISTRITO DE TOLUCA

EDICTO

Exp. 50/801, ALBERTO DIAZ ORTEGA, promueve información de Dominio sobre el inmueble ubicado en la población de San Lorenzo Coacalco, Municipio de Metepec, México, mide y linderos: NORTE: 225.00 mts. con Alberto Díaz. SUR: 91.50 mts., con Miguel Ordóñez. ORIENTE: Dos líneas de 47.00 y 13.50 mts., con Miguel Ordóñez, y PONIENTE: Cinco líneas de 30.00, 35.00, 105.00, 34.50 y 22.00 mts. con Isidro Dotor y Emilio Ordóñez.

El C. Juez dió entrada a la promoción y ordenó su publicación en GACETA DEL GOBIERNO y el periódico de mayor circulación de esta ciudad por tres veces de tres en tres días.—D.F. a 15 de C. Secretario, Lic. P.D. Silverio A. Sánchez Castañeda.—Rúbrica.

RUIZ, URQUIZA Y CIA., S.C.

México, D. F.

**A LOS SEÑORES ACCIONISTAS DE
KELSEY HAYES DE MEXICO, S.A.:**

Hemos examinado los balances generales consolidados de KELSEY HAYES DE MEXICO, S.A. y COMPANIAS SUBSIDIARIAS al 31 de diciembre de 1981 y 1980 y los correspondientes estados consolidados de resultados, de variaciones en las cuentas del capital contable y de cambios en la situación financiera por el año y los seis meses terminados en esas fechas respectivamente. Nuestros exámenes fueron practicados de acuerdo con normas de auditoría generalmente aceptadas y, en consecuencia, incluyeron pruebas de la documentación y de los libros y registros de la contabilidad y otros procedimientos de auditoría que consideramos necesarios en las circunstancias.

En nuestra opinión, los estados financieros consolidados arriba mencionados presentan razonablemente la situación financiera de Kelsey Hayes de México, S.A. y Compañías Subsidiarias al 31 de diciembre de 1981 y 1980, los resultados de sus operaciones y los cambios en su situación financiera por el año y los seis meses terminados en esas fechas respectivamente, de conformidad con principios de contabilidad generalmente aceptados, aplicados sobre bases consistentes.

RUIZ URQUIZA Y CIA., S.C.

C.P. Germán Eguiarte Sada.—Rúbrica.

México, D.F. 27 de enero y 18 de febrero de 1982 para la Nota 11. 2265.—13 mayo.

KELSEY HAYES DE MEXICO, S. A. Y COMPAÑIAS SUBSIDIARIAS

ESTADOS DE RESULTADOS CONSOLIDADOS


POR EL AÑO TERMINADO EL 31 DE DICIEMBRE DE 1981


Y LOS SEIS MESES TERMINADOS EL 31 DE DICIEMBRE DE 1980

(Miles de pesos)

	<u>1981</u>	<u>1980</u>
VENTAS NETAS	\$1,668,576	\$577,319
COSTO DE VENTAS	1,319,625	482,238
Utilidad bruta	348,951	95,081
GASTOS DE OPERACION:		
Administración	83,126	29,265
Honorarios a Direccpicer, S. C.	23,651	9,096
	106,777	38,361
GASTOS FINANCIEROS (neto)	65,979	17,396
OTROS PRODUCTOS (neto)	25,602	8,477
Utilidad antes de impuesto sobre la renta y participación a los trabajadores en las utilidades	201,797	47,801
IMPUESTO SOBRE LA RENTA	74,318	25,273
PARTICIPACION A LOS TRABAJADORES EN LAS UTILIDADES	15,121	5,840
Utilidad neta del ejercicio	\$ 112,358	\$ 16,688

Las notas a los estados financieros adjuntas son parte integrante de estos estados consolidados.


C.P. ALBERTO DE ICAZA GOMEZ
DIRECTOR DE FINANZAS Y ADMINISTRACION
CORPORATIVO.


C.P. CESAR DIAZ AQUINO
SUBDIRECTOR DE FINANZAS

KELSEY HAYES DE MEXICO, S. A. Y COMPAÑIAS SUBSIDIARIASESTADOS DE VARIACIONES EN LAS CUENTAS DEL CAPITAL CONTABLE CONSOLIDADOSPOR EL AÑO TERMINADO EL 31 DE DICIEMBRE DE 1981Y LOS SEIS MESES TERMINADOS EL 31 DE DICIEMBRE DE 1980(Miles de pesos)

	<u>1981</u>	<u>1980</u>
<u>CAPITAL SOCIAL</u>		
SALDO AL PRINCIPIO DEL EJERCICIO	\$295,200	\$246,000
MAS- Aumento del capital social mediante la capitalización de una parte de utilidades por aplicar		49,200
SALDO AL FINAL DEL EJERCICIO	\$295,200	\$295,200
<u>ACTUALIZACION PATRIMONIAL</u>		
SALDO AL PRINCIPIO DEL EJERCICIO	\$166,045	\$139,441
MAS- Actualización de propiedades, planta y equipo	125,191	26,604
SALDO AL FINAL DEL EJERCICIO	\$291,236	\$166,045
<u>RESERVA LEGAL</u>		
SALDO AL PRINCIPIO DEL EJERCICIO	\$ 3,044	\$ 3,044
MAS- Traspaso de los utilidades por aplicar	3,236	-
SALDO AL FINAL DEL EJERCICIO	\$ 6,280	\$ 3,044
<u>UTILIDADES POR APLICAR</u>		
SALDO AL PRINCIPIO DEL EJERCICIO	\$ 89,626	\$122,138
MAS- Utilidad neta del período	112,358	16,688
MENOS-		
Traspaso al capital social	-	49,200
Traspaso a la reserva legal	3,236	-
SALDO AL FINAL DEL EJERCICIO	\$198,748	\$ 89,626

Las notas a los estados financieros adjuntas son parte integrante de estos estados consolidados.

C.P. ALBERTO DE ICAZA GOMEZ
DIRECTOR FINANCIERO Y ADMINISTRATIVO
CORPORATIVO.

C.P. CESAR DIAZ AQUINO
SUBDIRECTOR DE FINANZAS

KELSEY HAYES DE MEXICO, S. A. Y COMPAÑIAS SUBSIDIARIAS

ESTADOS DE CAMBIOS EN LA SITUACION FINANCIERA CONSOLIDADOS


POR EL AÑO TERMINADO EL 31 DE DICIEMBRE DE 1981


Y LOS SEIS MESES TERMINADOS EL 31 DE DICIEMBRE DE 1980

(Miles de pesos)

	<u>1981</u>	<u>1980</u>
ORIGEN DE RECURSOS:		
Utilidad neta del año	\$112,358	\$ 16,688
Depreciación y amortización	52,185	13,624
Préstamos a largo plazo	138,526	28,740
Otros activos	-	3,018
Pasivo diferido y otros	-	517
	-----	-----
Total	303,069	62,587
	-----	-----
APLICACION DE RECURSOS:		
Adquisición de propiedades, planta y equipo (neto)	129,040	15,402
	-----	-----
Aumento en capital de trabajo	\$174,029	\$ 47,185
	=====	=====
 RESUMEN DE CAMBIOS AL CAPITAL DE TRABAJO:		
Efectivo e inversiones realizables	\$(37,776)	\$ 24,557
Cuentas y documentos por cobrar y pagos anticipados	119,692	21,450
Inventarios	76,783	115,379
Préstamos bancarios	40,442	86,230
Proveedores y otros pasivos	(6,709)	(197,289)
Reserva para impuesto sobre la renta	(8,443)	(3,845)
Reserva para participación a los trabajadores en las utilidades	(9,960)	703
	-----	-----
Aumento en capital de trabajo	\$174,029	\$ 47,185
	=====	=====

Las notas a los estados financieros adjuntas son parte integrante de estos estados consolidados.


 C.P. ALBERTO DE ICAZA GOMEZ
 DIRECTOR DE FINANZAS Y ADMINISTRATIVO CORPORATIVO.


 C.P. CESAR DIAZ AQUINO
 SUBDIRECTOR ADMINISTRATIVO

KELSEY HAYES DE MEXICO, S. A. Y COMPAÑIAS SUBSIDIARIAS

NOTAS A LOS ESTADOS FINANCIEROS CONSOLIDADOS

AL 31 DE DICIEMBRE DE 1981 Y 1980

(Miles de pesos)

(1) Compañías consolidadas:

Los estados financieros consolidados que se presentan incluyen los relativos a Kelsey Hayes de México, S. A. y a sus Compañías Subsidiarias: Kelsey -- Hayes de Chihuahua, S. A. de C. V. e Inmobiliaria El Puente, S. A.

(2) Operaciones:

El objeto principal de las Compañías es la fabricación y venta de partes, reacciones y accesorios para la industria automotriz.

(3) Inventarios:

Los inventarios se encuentran valuados al costo (primeras-entradas, primeras salidas), que no exceden al valor de mercado.

El saldo de inventarios se analiza como sigue:

	1981	1980
Productos terminados	\$ 12,594	\$ 4,655
Producción en proceso	78,128	66,315
Materia prima y materiales	277,036	157,649
Materiales en tránsito	58,774	118,865
	426,532	347,484
Menos- Reserva para inventarios de lento movimiento	(7,424)	(5,159)
	\$419,108	\$342,325

(5) Exposición en moneda extranjera:

Los activos y pasivos en moneda extranjera al 31 de diciembre de 1981 son -- 803 mil y 12.2 millones de dólares americanos respectivamente. (Véase Nota 11).

(6) Préstamos por pagar:

	1981	1980
Largo plazo-		
En moneda nacional	\$ 77,327	\$ 49,062
En dólares americanos	200,639	36,755
	277,966	83,817
Menos- Porción circulante	67,654	12,031
	\$210,312	\$ 71,786
Corto plazo-		
Vencimiento en el próximo año del pasivo a largo plazo	\$ 67,654	\$ 12,031
Préstamos bancarios-		
En moneda nacional	-	25,801
En dólares americanos	-	70,264
	\$ 67,654	\$108,096

Las tasas de interés varían del 7% al 33%. En el resumen anterior se incluyen préstamos por un total de \$81,891 que están garantizados bien por la maquinaria y equipo de la Compañía y/o por avales de Spicer, S. A.

Los contratos de préstamos obtenidos, los cuales están destinados principalmente a la adquisición de propiedades, planta y equipo establecen entre otras obligaciones, que ciertas razones financieras como se definen en los contratos, deben cumplirse durante la vigencia de los créditos; asimismo, establecen limitaciones para constituir gravámenes sobre activos y establecer ciertas medidas en el pago de dividendos en efectivo.

La Compañía conjuntamente con Spicer, S. A. (principal accionista) y ciertas compañías afiliadas, tienen líneas de crédito por un total de 70 millones de dólares. La Compañía había dispuesto de siete millones de dólares al 31 de diciembre de 1981. Además, la Compañía es co-deudora aún cuando no es acreditada, en líneas de crédito contratadas por Spicer, S. A. y ciertas compañías afiliadas por 640 millones de pesos y 30 millones de dólares.

(4) Propiedades, planta y equipo:

	1981	1980
Edificios	\$ 47,180	\$ 24,907
Maquinaria y equipo	257,761	210,107
Revaluación	443,943	319,987
	748,884	555,001

(7) Impuesto sobre la renta y participación de los trabajadores en las utilidades:

Las provisiones para el impuesto sobre la renta y participación de los trabajadores en las utilidades, se calculan sobre la utilidad contable que difiere de la utilidad para efectos fiscales por el efecto de ciertas partidas temporales de conciliación, principalmente por treinta depreciación para efectos fiscales y contables y provisiones a ciertas reservas constituidas. El efecto resultante se presenta dentro de pagos anticipados. (Ver también Nota 10).

	1981	1980
Menos- Depreciación acumulada-		
Del costo	(72,902)	(52,074)
De revaluación	(129,639)	(98,282)
	(202,541)	(150,356)
	546,343	404,645
Terrenos	7,347	7,347
Revaluación	29,764	19,560
Construcciones en proceso	87,940	39,499
	\$671,394	\$471,051

(8) Plan de pensiones, prima de antigüedad e indemnizaciones:

a) La Compañía cuenta con un plan de pensiones y un plan de prima de antigüedad. Estos planes están establecidos mediante aportaciones a fideicomisos irrevocables contratados para este efecto, de acuerdo con cálculos actuariales. El total de las aportaciones para 1981 ascendió a \$1,649. Este fideicomiso se complementa con un pasivo adicional de \$5,000.

b) De acuerdo con la Ley Federal del Trabajo, la Compañía tiene responsabilidad por indemnizaciones a empleados que se despidan bajo ciertas circunstancias. La Compañía considera los pagos por estos conceptos, como gastos en el año en que se afectan.

(9) Capital contable:

Al 31 de diciembre de 1981 y 1980 el capital social asciende a la cantidad de \$295,200 representado por 17,424,000 acciones comunes sin valor nominal integrando el 60% en Serie "A" que solo puede ser suscrita por mexicanos y el 40% en Serie "B" de suscripción libre.

Las revaluaciones de las propiedades, planta y equipo correspondientes a Kelsey Hayes de México, S. A. y Compañías Subsidiarias, fueron hechas al 31 de diciembre de 1981 por valuadores independientes registrados ante la Comisión Nacional de Valores.

La depreciación se calcula en base a las vidas remanentes de los activos, de terminados por los valuadores independientes. Las depreciaciones sobre la revaluación son fiscalmente no deducibles.

Las utilidades acumuladas y \$68,419 de utilidades capitalizadas de años anteriores están sujetas al impuesto sobre dividendos al momento de pagarse o bien al régimen de transparencia fiscal.

Las utilidades del año de las Compañías en forma individual están sujetas al requisito legal, que establece que el 5% de las utilidades de cada año deben destinarse a incrementar la reserva legal hasta que ésta sea igual al 20% del capital social.

(10) Exención de impuestos:

Las Compañías han gozado al amparo de la Ley del Fomento de Industrias Muebles y Necesarias, de exenciones federales sobre cierto componente del ensamblaje de freno de disco, consistentes en beneficios a diversos porcentajes del impuesto general de importación y del 30%, con vigencia hasta septiembre de 1981, en el impuesto sobre la renta.

(11) Eventos subsecuentes:

A partir del 18 de febrero de 1982, el Banco de México, S. A. se retiró temporalmente del mercado de cambios, dejando el valor del peso a la libra -- oferta y demanda del mercado. Al momento en que el Banco de México, S. A. se retiró de dicho mercado, el tipo de cambio del peso contra el dólar era de aproximadamente 27 pesos por un dólar. Los tipos de cambio posteriores están fluctuando y hasta la fecha la paridad no se ha estabilizado. La exposición en dólares americanos a esta fecha era similar a la del cierre del ejercicio. (Véase Nota 5).

(12) Información adicional relativa a la actualización de ciertos rubros, de los estados financieros:

El lo. de enero de 1980, entró en vigor, una disposición emitida por el Instituto Mexicano de Contadores Públicos, que establece la necesidad de revlar los efectos de la inflación en la información financiera, en aquellos rubros de los estados financieros, en los cuales el impacto inflacionario es más importante.

Los rubros de los estados financieros actualizados al 31 de diciembre de 1981 y los procedimientos aplicados son:

- a) Capital contable- El capital contable se reexpresó utilizando el Índice General de Precios al Consumidor publicado por el Banco de México, S. A.
- b) Costo de ventas- Se actualizó utilizando el sistema de "Últimas-entradas, primeras-salidas", es decir, costando la venta al último pre-

Los efectos de la actualización de la información financiera de los cuales los relativos a propiedades, planta y equipo y a inventarios han sido incorporados en los estados financieros y el resto se presenta en esta nota como información adicional, son los siguientes:

BALANCE GENERAL:

R u b r o	Cifras Según Estados Financieros	
	Consolidados	Cifras Actualizadas
Inventarios	\$ 426,532	\$ 426,532
Propiedades, planta y equipo, neto	\$ 671,394	\$ 671,394
Capital social	\$ 295,200	\$ 295,200
Reserva para mantenimiento de capital	-	258,707
	\$ 295,200	\$ 551,907
	\$ 291,236	\$ -

Superávit por revaluación

Utilidades retenidas de años anteriores, incluyendo efecto de ajustes por posiciones monetaria y no monetaria	92,670	119,549
	383,906	119,549
Utilidad neta del año	112,358	120,008
Suma del capital contable	\$ 791,464	\$ 791,464

ESTADO DE RESULTADOS:

Utilidad neta según estado de resultados consolidado	\$ 112,358
Menos- Incremento al costo de ventas (1)	(1)9,994
Más- Efecto de la pérdida en cambios, neta de impuestos	17,644
Utilidad neta reexpresada	\$ 120,008

(1) Esta partida es no deducible para efectos del impuesto sobre la renta y participación de los trabajadores en los utilidades.

C.P. ALBERTO DE ICAZA GOMEZ
DIRECTOR DE FINANZAS Y ADMINISTRATIVO.

C.P. CESAR DIAZ AQUINO
SUBDIRECTOR DE FINANZAS.

ERNESTO VEGA VELASCO
CONTADOR PUBLICO

SEÑORES ACCIONISTAS DE KELSEY HAYES DE MEXICO, S.A.

En cumplimiento del artículo 166 de la Ley General de Sociedades Mercantiles y los Estatutos de la Sociedad, rindo a ustedes mi informe y opinión sobre la veracidad, razonabilidad y suficiencia de la información que presenta el H. Consejo de Administración, en relación al ejercicio social terminado el 31 de diciembre de 1981.

Durante el ejercicio asistí a las juntas de Consejo de Administración de Kelsey Hayes de México, S.A., y Subsidiarias, que se celebraron y para las cuales fui citado oportunamente; recibí los estados financieros mensuales de todas las empresas que se consolidan e inspeccioné los libros y papeles de la sociedad, obteniendo de los funcionarios las explicaciones y aclaraciones pertinentes.

Por otra parte, los Señores Ruiz, Urquiza y Cía., S.C., auditores independientes de la sociedad, han emitido su dictamen sobre el balance general de Kelsey Hayes de México, S.A. y Subsidiarias, al 31 de diciembre de 1981 y sus correspondientes estados de resultados y de cambios en el patrimonio y en la situación financiera, por el año terminado en esa fecha, mismos que deben considerarse como parte integrante de este informe y en los que también me he apoyado para rendir la siguiente opinión:

"La información presentada por los administradores, refleja en forma veraz, razonable y suficiente la situación financiera de Kelsey Hayes de México, S.A. y Subsidiarias al 31 de diciembre de 1981, los resultados de sus operaciones y los cambios en su patrimonio y situación financiera por el año terminado en esa fecha. Además, los criterios y políticas contables y de información que se describen en las notas a los estados financieros consolidados y dictaminados por los Señores Ruiz, Urquiza y Cía., S.C., son adecuados, suficientes y han sido aplicados en forma consistente.

En virtud de lo anterior, me es grato recomendar que la información presentada por el H. Consejo de Administración sea aprobada.

A t e n t a m e n t e,

ERNESTO VEGA VELASCO
Comisario

México, D.F. a 12 de marzo de 1982

PERIODICO OFICIAL "GACETA DEL GOBIERNO"

SOTERO PRIETO RODRIGUEZ No. 208

Tels. 5-34-16 y 4-20-44

CONDICIONES

- UNA.—El Periódico se publica los martes, jueves y sábados.
- DOS.—No se hará ninguna publicación de particulares, si no se cubre el importe estipulado en la tarifa.
- TRES.—Sólo se publicarán los documentos o escritos ordenados por las autoridades o para dar cumplimiento a disposiciones legales.
- CUATRO.—Los documentos para ser aceptados para su publicación deberán tener las firmas y sellos respectivos.
- CINCO.—Todo documento para publicarse tendrá que venir acompañado de una copia siendo esto un requisito indispensable.
- SEIS.—No se aceptan originales con enmendaduras, borrones o letra ilegible.
- SIETE.—La Dirección no es responsable de las erratas que provengan de los originales y para publicar una "Fe de Erratas" en esos casos, se deberá cubrir el importe correspondiente.
- OCHO.—Los originales y copias en cualquier caso, no se regresan a los interesados aunque no se publiquen.
- NUEVE.—Sin excepción, no se reciben originales para publicarse en las ediciones de los martes, después de las 10 horas de los sábados, para las ediciones de los jueves, después de las 10 horas de los martes, para las de los sábados, después de las 10 horas de los jueves.
- DIEZ.—La Dirección queda en condiciones de negar la publicación de originales, por considerar que no son correctos debiendo en estos casos avisar al interesado por escrito y regresar el pago que por ello hubiere hecho.
- ONCE.—Se reciben solicitudes de publicación, así como de suscripciones del Periódico Oficial, y venta del mismo, por correo, sujetándose siempre a las tarifas y condiciones aquí anotadas, remitiendo a nombre del Archivo General del Estado, en giro postal el importe correspondiente.

TARIFAS

SUSCRIPCIONES:

Por un año	\$ 1,000.00
Por seis meses	600.00
Por tres meses	400.00

PUBLICACION DE EDICTOS Y DEMAS AVISOS JUDICIALES.

Línea por una sola publicación	\$ 10 00
Línea por dos publicaciones	20.00
Línea por tres publicaciones	30.00

EJEMPLARES:

Sección del año que no tenga precio especial según la cantidad de páginas \$ 1.00 c/u

Sección atrasada al doble.

Avisos Administrativos, Notariales y Generales según la cantidad de guarismos y de hojas, \$ 1,000.00 la página

Balances y Estados Financieros, según la cantidad de guarismos, \$ 1,000.00 la página.

Convocatorias y documentos similares siempre y cuando no contengan guarismos, \$ 1,000.00 la página, \$ 500.00 media plana y \$ 250.00 el cuarto de página.

PUBLICACION DE AUTORIZACIONES PARA FRACCIONAMIENTOS:

De tipo Popular	\$ 800.00	por plana o fracción
De tipo Industrial	\$ 1,000.00	por plana o fracción
De tipo Residencial Campestre	\$ 1,500.00	por plana o fracción
De tipo Residencial u otro género	\$ 2,000.00	por plana o fracción

ATENTAMENTE

EL DIRECTOR

Profr. Leopoldo Sarmiento Rea.