




PERIODICO OFICIAL DEL GOBIERNO CONSTITUCIONAL DEL ESTADO DE MEXICO



GACETA DEL GOBIERNO

CORRESPONDENCIA DE SEGUNDA CLASE.—REGISTRO DGC—NUM. 001 1021 CARACTERISTICAS 113282801

Tomo CXXXVII

Toluca de Lerdo, Méx., Lunes 19 de Marzo de 1984

Número 54

SECCION PRIMERA

PODER EJECUTIVO FEDERAL

SECRETARIA DE DESARROLLO URBANO Y ECOLOGIA.

Decreto por el que se abroga el diverso de fecha 10 de noviembre de 1981, publicado en el **Diario Oficial** de la Federación el 19 del mismo mes y año, relativo al inmueble con superficie de 1,372.00 m2., ubicado en las calles de Manuel Gómez Pedraza No. 102 y Santos Degollado No. 105 de la ciudad de Toluca, México, para donarlo en favor del **Gobierno del Estado de México**.

Al margen un sello con el Escudo Nacional, que dice: Estados Unidos Mexicanos. —Presidencia de la República.

MIGUEL DE LA MADRID H., Presidente Constitucional de los Estados Unidos Mexicanos, en ejercicio de la facultad que me confiere la fracción I del Artículo 89 de la Constitución Política de los Estados Unidos Mexicanos y con fundamento en lo dispuesto por los artículos 2o., 8o., 9o., 17, 34, 58, 59, 70 y 74 de la Ley General de Bienes Nacionales; en relación con los artículos 32 y 37 de la Ley Orgánica de la Administración Pública Federal; y

CONSIDERANDO

Que el Gobierno Federal es propietario del inmueble con superficie de 1,372.00 M2., ubicado en las Calles de Manuel Gómez Pedraza No. 102 y Santos Degollado No. 105, en la Ciudad de Toluca, Estado de México, y que tiene las siguientes medidas y colindancias: Al Norte, en 21.80 m. con la Calle Manuel Gómez Pedraza No. 102; al Sur, en 12.60 m. con la Calle Santos Degollado; al Orien-

te, en 3 líneas de 53.70, 0.90 y 21.50 m. con propiedades particulares y al Poniente, en 5 líneas de 37.25, 2.90, 6.90, 10.00 y 30.00 m. con propiedades particulares.

Que por Decreto Presidencial publicado en el **Diario Oficial** de la Federación de 19 de noviembre de 1981, se destinó al servicio de la Secretaría del Trabajo y Previsión Social, el inmueble descrito en el considerando anterior, para que realizara en él la construcción de las oficinas de su Delegación Estatal.

Que la Secretaría del Trabajo y Previsión Social en razón de que las características del inmueble materia del presente, no resultaron favorables para la construcción del edificio de su Delegación Estatal, éste se construyó en terreno distinto, por lo cual no tiene inconveniente que el propio bien le sea retirado de su servicio.

Que el Gobierno del Estado de México, en atención de que el inmueble señalado en el considerando primero del presente no fue utilizado en los fines antes señalados, ha solicitado que el mismo le sea donado en su favor, a fin de utilizarlo en la prestación de servicios públicos a su cargo.

Que siendo propósito del Ejecutivo Federal a mi cargo dar el óptimo aprovechamiento a la propiedad inmobiliaria federal, dotando en la medida de lo posible a los Gobiernos Estatales de los elementos que les permitan cumplir con las funciones a su cargo, he tenido a bien expedir el siguiente

Tomo CXXXVII | Toluca de Lerdo, Méx., Lunes 19 de Marzo de 1984 | No. 54

SUMARIO:

SECCION PRIMERA

PODER EJECUTIVO FEDERAL

SECRETARIA DE DESARROLLO URBANO Y ECOLOGIA

DECRETO por el que se abroga el diverso de fecha 10 de noviembre de 1981, publicado en el Diario Oficial de la Federación el 19 del mismo mes y año, relativo al inmueble con superficie de 1,372.00 m^{2.}, ubicado en las calles de Manuel Gómez Pedraza No. 102 y Santos Degollado No. 105 de la ciudad de Toluca, México, para donarlo en favor del Gobierno del Estado de México.

AVISOS JUDICIALES: 1207, 1217, 909, 924, 1208, 925, 926, 927, 1200, 1218, 1213, 1215, 1216, 1210, 1211, 1212, 1155, 1156, 1148, 1085, 1100, 1149, 1137, 1140, 1138, 1434, 1435, 1436, 1444, 1447, 1448, 1449, 1450, 1510, 1511, 1512, 1513, 1517, 1518, 1437, 1439, 1439, 1440, 1441, 1442, 1443, 1445, 1446, 1520, 1535, 1536, 1537, 1538, y 1547.

AVISOS ADMINISTRATIVOS Y GENERALES: 1431, 1452, 1454, 1455, 1456, 1457, 1458, 1459, 1460, 1461, 1462, 1468, 1470, 1471, 1472, 1473, 1474, 1475, 1476, 1477, 1478, 1500, 1501, 1505, 1506, 1507, 1508, 1514, 1515, 1516, 1521, 1522, 1523, 1524, 1525, 1526, 1527, 1528, 1529, 1530, 1531, 1532, 1533, 1534, 1535, 1542, 1544, 1545, 1453, 1463, 1464, 1465, 1466, 1467, 1499, 1502, 1503, 1504, 1509, 1492, 1553, 1469, 1559, 1451, 1489, 1491, 1492, 1494, 1495, 1496, 1497, 1498, 1432, 1433, 1481, 1482, 1483, 1546, 1479, 1480, 1484, 1485, 1486, 1487, 1488, 1490, 1539, 1540, 1541, 1543, 1548, 1549, 1550, 1551, 1552, 1554, 1555, 1556, 1557, 1558, 1720, 1721, 1727, 1735, 1184, 1185, 1190, y 1191.

(Viene de la 1a. Página)

DECRETO

ARTICULO PRIMERO.—Se abroga el Decreto Presidencial de fecha 10 de noviembre de 1981, publicado en el Diario Oficial de la Federación el 19 del mismo mes y año.

ARTICULO SEGUNDO.—Se retira del servicio de la Secretaría del Trabajo y Previsión Social, se desincorpora del dominio público de la Federación el inmueble descrito en el considerando primero del presente, y se autoriza a la Secretaría de Desarrollo Urbano y Ecología para que en nombre y representación del Gobierno Federal lo done en favor del Gobierno del Estado de México.

ARTICULO TERCERO.—La Secretaría de Desarrollo Urbano y Ecología, con las formalidades de ley, hará entrega del inmueble materia de este Ordenamiento al Gobierno del Estado de México, y vigilará en la esfera de sus atribuciones, su estricto cumplimiento.

TRANSITORIO

UNICO.—El presente Decreto entrará en vigor el día de su publicación en el Diario Oficial de la Federación.

Dado en la Residencia del Poder Ejecutivo Federal, en la Ciudad de México, Distrito Federal, a los ocho días del mes de diciembre de mil novecientos ochenta y tres, **Miguel de la Madrid Hurtado.**—Rúbrica.—El Secretario de Programación y Presupuesto, **Carlos Salinas de Gortari.**—Rúbrica.—El Secretario de Desarrollo Urbano y Ecología, **Marcelo Javelly Girard.**—Rúbrica.

(Publicado en el "Diario Oficial", Organó del Gobierno Constitucional de los Estados Unidos Mexicanos, el día 16 de diciembre de 1983).

AVISOS JUDICIALES

JUZGADO MIXTO DE PRIMERA INSTANCIA

DISTRITO DE TENANGO DEL VALLE

EDICTO

Exp. 69/84 **PABLO HERNANDEZ TOVAR**, promueve diligencias de Información de dominio, respecto de un terreno ubicado en San José Mezapa, Méx., que mide y linda; NORTE: 31.45 metros con camino; SUR: 27.30 metros con Andador; ORIENTE: 44.95 metros con Elena Cruz Olivares Benítez; PONIENTE: 60.75 metros con Martha Olivares Benítez.

Para su publicación por tres veces de tres en tres días en los periódicos GACETA DE GOBIERNO y otro de mayor circulación en el Estado. Tenango del Valle, México, a 6 de marzo de 1984.—Doy fe.—El C. Secretario del Juzgado, **P.D. Crescencio Blas Bautista Ruiz.** Rúbrica.

1207.- 9, 14 y 19 Marzo

JUZGADO CUARTO DE LO CIVIL

DISTRITO DE TOLUCA

EDICTO

EXP. No. 311/83, deducido del Juicio Ejecutivo Mercantil promovido por **BANCOMER, S. A.** en contra de **J. REFUGIO MENDOZA GOMEZ y/o OFELIA RUBI DE MENDOZA**, el C. JUEZ señaló las **ONCE HORAS DEL DIA VEINTE DE MARZO DE MIL NOVECIENTOS OCHENTA Y CUATRO**, para que tengo verificativo la **PRIMERA ALMONEDA DE REMATE de UN TERRENO** ubicado en términos del poblado de San Gaspar perteneciente a la Cabecera del Municipio de Villa Guerrero, Méx., del Distrito Judicial de Tenancingo, México y que tiene las siguientes medidas y colindancias: **AL NORTE 75.00 metros con David Rubí; AL SUR 18.00 metros con Modesta Hernández; AL ORIENTE 172.00 metros con Tomás Rubí; AL PONIENTE, 172.00 metros con Arroyo de los ACÜILOTES con una superficie total de 6,700.00 Mts^{2.} (Seis mil setecientos metros cuadrados) que fue embargado en el juicio de referencia, sirviendo como base para dicho remate la cantidad de \$ 368,500.00 (TRESCIENTOS SESENTA Y OCHO MIL QUINIENTOS PESOS 00/100 M.N.) en que fue valuado por los peritos.**

Para su publicación por tres veces dentro de nueve días en la Gaceta de Gobierno del Estado.—Toluca, México, a quince de febrero de mil novecientos ochenta y cuatro.—**DOY FE.**—C. Primer Secretario, **P.D. Francisco Nova Pichardo.**—Rúbrica.

1217.-9, 14 y 19 marzo

JUZGADO 5o. CIVIL DE PRIMERA INSTANCIA

DISTRITO DE TEXCOCO

EDICTO

JOSE VELARDE SANTANA.

MA. RETANA VDA. DE RAMIREZ, en el expediente número 2198/83, que se tramita en este juzgado le demanda USUCAPION, del lote de terreno número 23 de la manzana 185 de la Colonia El Sol de este Municipio, que mide y linda; AL NORTE: 20.00 metros con lote 22; AL SUR: 20.00 metros con lote 24; AL ORIENTE: 10.00 metros con calle cinco; AL PONIENTE: 10.00 metros con lote 91, y con una superficie de 200.00 metros cuadrados aproximadamente. Ignorándose su domicilio se le emplaza para que comparezca a juicio dentro del término de Treinta Días, siguientes a la última publicación de este edicto, apercibido de que si no lo hace el juicio se seguirá en su rebeldía, quedando a su disposición en la Secretaría de los autos las copias del traslado y se le previene señale domicilio para notificaciones dentro de la Colonia Benito Juárez de esta ciudad, ya que de no hacerlo las posteriores se le harán por medio de Rotulón.

Para su publicación por tres veces de ocho en ocho días en la GACETA DEL GOBIERNO, que se edita en Toluca, México, se expide el presente en ciudad Nezahualcóyotl, México, a los seis días del mes de enero de mil novecientos ochenta y cuatro.—Doy fe.—El Segundo Secretario de Acos., del Juzgado Quinto de lo Civil, Lic. Jesús Chimal Cardoso.—Rúbrica.

999.—23 Feb. 7 y 19 Marzo

JUZGADO 4o. CIVIL DE PRIMERA INSTANCIA

DISTRITO DE TEXCOCO

EDICTO

Expediente Número 86/84.
Segunda Secretaría.

JAVIER MUÑOZ ANAYA JUSTINO Y LUCRECIA LOPEZ HERRERA Y CESAR HAHN CARDENAS.

YOLANDA GARCIA VEGA, le demanda la usucapación del lote de terreno número 29, Manzana 14, Colonia El Sol en ésta Ciudad, cuyas medidas y colindancias son las siguientes: AL NORTE, 20.75 mts. con Lote 30; AL SUR, 20.75 mts. con Lote 28; AL ORIENTE, 10.00 mts. con Calle 15; y AL PONIENTE, 10.00 mts. con Lote 26. Se le hace saber que deberán apersonarse en el juicio en el término de 30 días contados del siguiente al de la última publicación, quedando a su disposición en la Secretaría las copias simples de la demanda y apercibido que de no comparecer por sí o por Apoderado se seguirá el Juicio en su rebeldía.

Publiquese por tres veces de ocho en ocho días en la GACETA DEL GOBIERNO DEL ESTADO.—Ciudad Nezahualcóyotl, México a nueve de febrero de mil novecientos ochenta y cuatro.—C. Segundo Secretario. P.D. Reyes Castillo Martínez.—Rúbrica.

924.—23 Feb. 7 y 19 Marzo.

JUZGADO MIXTO DE PRIMERA INSTANCIA

DISTRITO DE TENANGO DEL VALLE

EDICTO

Exp. 99/84 BERTHA PINA GUERRERO, promueve diligencias de Información de Dominio, respecto de una casucha ubicada en esta población, que mide y linda: NORTE, 7.10 metros con Concepción Gutiérrez; SUR: 7.10 metros con Consuelo Villegas y Melchor Montes de Oca; ORIENTE 34.00 metros con Florentino González; PONIENTE 34.00 metros con Av. Alvaro Obregón; para su publicación por tres veces de tres en tres días en los periódicos Gaceta de Gobierno y otro de mayor circulación en el Estado Tenango del Valle México a 6 de marzo de 1984.—Doy fe.—El C. Secretario del Juzgado.—P.D. Crescencio Blas Bautista Ruiz.—Rúbrica.

1208. 9, 14 y 19 marzo.

JUZGADO 4o. CIVIL DE PRIMERA INSTANCIA

DISTRITO DE TEXCOCO

EDICTO

EXPEDIENTE: 87/984

JUSTINO FERNANDEZ MIRANDA, ALICIA ORTIZ DE GIBES MALAQUIAS MEDIDA Y VICENTE CASTAÑEDA GUIDO.

ANA GARCIA DE RODRIGUEZ, le demanda en la Vía Ord. Civil el lote de terreno número 5 de la manzana 58 de la Colonia Edo. de México, de esta Cd., y que mide y linda; AL NORTE: 21.00 mts. con lote 4; AL SUR: 21.00 mts. con lote 6; AL OTE: 10.00 mts. con Avenida Benito Juárez; y AL PTE: 10.00 mts. con lote 26, haciendo de su conocimiento que deberá apersonarse en el juicio dentro del término de 30 días contados del siguiente al de la última publicación quedando a su disposición en la Secretaría las copias de traslado de la demanda, en caso de no comparecer se seguirá el juicio en rebeldía.

Publiquese por tres veces de ocho en ocho días en la GACETA DEL GOBIERNO del Estado, Cd., Nezahualcóyotl, México, a 16 de febrero de 1984.—Doy fe.—El C. Primer Secretario de Acos., Lic. Fernando Galván Romero.—Rúbrica.

925.—23 Feb. 7 y 19 Marzo

JUZGADO 4o. CIVIL DE PRIMERA INSTANCIA

DISTRITO DE TEXCOCO

EDICTO

EXPEDIENTE NUMERO: 88/84

DEM: LUIS SATURIO ROJAS PEREZ.

CLAUDIO DAVALOS GONZALEZ, le demanda la Usucapion en la via Ordinaria Civil del lote de terreno número 19, manzana 7, Colonia Santa Martha, de esta ciudad, con las siguientes medidas y colindancias; AL NORTE: 26.70 mts. con lote 18; AL SUR: 26.70 mts. con lote 20; AL ORIENTE: 10.00 mts. con lote 42; AL PONIENTE: 10.00 mts. con Calle Presidente Benito Juárez, haciendo de su conocimiento que deberá apersonarse en el juicio dentro del término de treinta días contados a partir del siguiente al de la última publicación de este, quedando apercibido de que en caso de no comparecer por sí o por apoderado se seguirá el juicio en rebeldía.

Publiquese el presente por tres veces de ocho en ocho días en la GACETA DEL GOBIERNO del Estado, Ciudad Nezahualcóyotl, México, a 14 de febrero de 1984.—Doy fe.—C. Segundo Secretario, Lic. Reyes Castillo Martínez.—Rúbrica.

926.—23 Feb. 7 y 19 Marzo

JUZGADO 4o. CIVIL DE PRIMERA INSTANCIA

DISTRITO DE TEXCOCO

EDICTO

EXP. No. 95/84

JOSE GUADALUPE HUMBERTO MORON SUAREZ,

LAURENTINO REYES CHAVEZ, le demanda en la Vía Ord. Civil el lote de terreno número 11 de la manzana 104 de la Col. Campestre Guadalupana de ésta Cd., que mide y linda; AL NORTE: 20.00 mts. con lote 10; AL SUR: 20.00 mts. con lote 12; AL OTE: 10.00 mts. con lote 29; y AL PTE: 10.00 mts. con calle 21, haciendo de su conocimiento que deberá apersonarse en el juicio dentro del término de 30 días contados del siguiente al de la última publicación quedando a su disposición en la Secretaría las copias de traslado de la demanda, en caso de no comparecer se seguirá el juicio en rebeldía.

Publiquese por tres veces de ocho en ocho días en la GACETA DEL GOBIERNO del Estado, Cd. Nezahualcóyotl, México, a 16 de febrero de 1984.—Doy fe.—El C. Primer Srio. de Acos., Lic. Fernando Galván Romero.—Rúbrica.

927.—23 Feb. 7 y 19 Marzo

JUZGADO SEGUNDO DE LO CIVIL

DISTRITO DE TOLUCA

EDICTO

SEGUNDA SECRETARIA

En los autos del expediente número 918/83, relativo al juicio Ejecutivo Mercantil, promovido por Juan Carlos Durán Lara, endosatario en procuración de Bancam, S.A., en contra de Juan Acra Carmona, el Ciudadano Juez dictó un auto, señalando las DIEZ HORAS DEL DIA VEINTINUEVE DE MARZO DEL AÑO EN CURSO, para que tenga verificativo la primera almoneda de remate de; el 25% del bien inmueble que se encuentra ubicado en la calle 5 de febrero número 13 entre Nigromantes y Miguel Hidalgo poniente de esta ciudad de Toluca, México, con los siguientes datos: propiedad señor Juan Manuel Acra Carmona, medidas y colindancias, NORTE: 41.35 metros con calle el Nigromante AL SUR: dos líneas de 8.00 y 28.40 metros con calle Miguel Hidalgo; AL ORIENTE: 26.50 metros con calle 5 de febrero; AL PONIENTE: 3 líneas 25.58 metros, 12.17 y 30.68 metros con propiedad de Herederos de Enrique Soto y Doctor Aurelio Arratia. Debiendo servir de base para el remate el 25% de la cantidad de \$ 20'761.000 00 en que fué valuado por peritos, se expide para su publicación en la Gaceta del Gobierno del Estado, en tabla de avisos de este tribunal por tres veces dentro de nueve días, convocando postores. Toluca, México, a 5 de marzo de 1984.—Doy fe.—C. Secretario, P.D. Sergio Peña Granados.—Rúbrica.

1200.—9, 14 y 19 Marzo

JUZGADO CUARTO DE LO CIVIL

DISTRITO DE TOLUCA

EDICTO

EXP. No. 92/83 deducido del Juicio Ejecutivo Mercantil promovido por MARGARITO ROSENDO FRANCISCO en contra de MARIO MEDINA NERY, el C. Juez señaló las ONCE HORAS DEL DIA TREINTA DE MARZO DEL AÑO EN CURSO, para que tenga verificativo la PRIMERA ALMONEDA DE REMATE DE: una camioneta marca Dina 3200 tipo estacas 3 tonedadas, diesel, color azul modelo 1982, número de serie E2532-07966-8-2, motor con media vida, sin acumulador que fue embargado en el juicio de referencia sirviendo como base para dicho remate la cantidad de \$ 442,055.00 (CUATROCIENTOS CUARENTA Y DOS MIL CINCUENTA Y CINCO PESOS 00/100), en que fue valuado por los peritos nombrados, para su publicación por tres veces dentro de tres días en la Gaceta de Gobierno de esta Ciudad. Convoquen Postores. Toluca, México a siete de marzo de mil novecientos ochenta y cuatro.—DOY FE.—C. Segundo Secretario, P.D. Cosme G. Reyes Pedroza.—

1218.—9, 14 y 19 marzo

JUZGADO DE PRIMERA INSTANCIA

DISTRITO DE EL ORO

EDICTO

EXP. 31/1984, HERMINIA TELLEZ DE RIOS, promueve diligencias de Información Ad-Perpétuam, para acreditar derechos que adquirió respecto de un bien inmueble ubicado en el "CERRO" de la Colonia Morelos, Mpio. de Atlacomulco, Méx., mide y linda; NTE. 19.80 con Rogelio Escobar; SUR 19.80 con Isallas Monroy; OTE. 10.00 metros con calle de Oyamei; PTE. 10.00 metros con Julián Galán; SUPERFICIE TOTAL: 198.00 Mts2. Juez ordenó publicación por tres veces de tres en tres días, en los periódicos y Gaceta de Gobierno y otro periódico de Mayor cir-

culación ambos de la Ciudad de Toluca, Méx., persona interesada dedusca derechos en términos de Ley, El Oro, Méx., a 3 de Febrero de 1984.—DOY FE.—C. Secretario, Lic. Alfonso Lugo Romero.—Rúbrica.

1213.—9, 14 y 19 marzo.

JUZGADO TERCERO DE LO CIVIL

DISTRITO DE TOLUCA

EDICTO

EXP. No. 359/84 MARIA ELENA LEON ALVA-REZ, promueve diligencias de Información Ad-Perpétuam respecto de un inmueble de temporal ubicado en Santa Juana, Segunda Sección en el lugar llamado Rancho San Bernabé, perteneciente al Mpio. de Almoloya de Juárez, Méx., por haberlo poseído en forma pacífica, continua, pública, de buena fé, y en calidad de única propietaria, con las siguientes medidas y colindancias: NORTE, 25.00 metros con terreno del señor Raymundo Rojas; SUR, 22.00 metros con terreno del señor Norberto Gómez Valdés; AL ESTE, 50.00 metros con terreno del señor Benigno Alvarez Hernández; AL OESTE 52.00 metros con terrenos de la señora Juana Hernández Vda. de Alvarez, para su publicación correspondiente en los periódicos Gaceta de Gobierno y en otro de mayor circulación de esta Ciudad, por tres veces, dentro de tres días, y con el objeto de que si alguna persona se cree con derecho sobre el inmueble, lo deduzca en términos de Ley.—Toluca, Méx., a 6 de marzo de 1984.—DOY FE.—El C. Segundo Secretario, Lic. Napoleón Huerta Alpizar.—Rúbrica.

1215.—9, 14 y 19 marzo

JUZGADO MIXTO DE PRIMERA INSTANCIA

DISTRITO DE ZUMPANGO

EDICTO

CIRA MAYORGA OSORIO, bajo el expediente marcado con el número 100/984, promueve ante éste Juzgado Diligencias de INFORMACION AD-PERPETUAM, a fin de acreditar la posesión que tiene desde hace más de diez años, sobre un terreno ubicado en el Barrio de San Miguel perteneciente a éste Municipio de Zumpango, México el cual contiene las siguientes medidas y colindancias: AL NORTE: 97.00 metros con Margarita García; al SUR 97.00 metros con Sotero de la Cruz, AL ORIENTE 70.00 metros con Wenceslao Labra y AL PONIENTE: 70.00 metros con Pascual García, con una superficie total aproximado de 6,790 metros Cuadrados; para su publicación por tres veces de tres en tres días en los periódicos GACETA DE GOBIERNO DEL ESTADO Y en El Noticiero, que se editan en la ciudad de Toluca, México; se expiden los presentes en la Ciudad de Zumpango, México a los 29 días del mes de febrero de mil novecientos ochenta y cuatro.—El C. Secretario del Juzgado, P.D. Manuel Esquivel Carmona.—Rúbrica.

1216.—9, 14 y 19 marzo

JUZGADO 2o. CIVIL DE PRIMERA INSTANCIA

DISTRITO DE TLALNEPANTLA

EDICTO

En el expediente No. 1651/83, la señora CANDELARIA GRACIELA URIBE DE MIRANDA, promueve ante éste Juzgado, diligencias de Jurisdicción Voluntaria, Información Ad-Perpétuum, a fin de acreditar la posesión que dice tener del terreno ubicado en San Francisco Chimalpa, Naucalpan de Juárez, México, el predio denominado EL PERAL, cuyas medidas y colindancias son las siguientes: AL NORTE en 15.80 y 17.40 m. con Sucesión de Ventura García; AL SUR 35.60 metros con camino vecinal; AL ORIENTE en 70.60 metros con señor Alejandro Valente; AL PONIENTE 53.00 metros con Víctor Carbajal V., con una superficie de 2,080.00 m2.

Para su publicación por tres veces de tres en tres días en los periódicos Gaceta de Gobierno y el Rumbo, que se editan en la Ciudad de Toluca y esta Ciudad respectivamente, se expiden los presentes a los 24 días del mes de enero de mil novecientos ochenta y cuatro.—DOY FE.—El C. Segundo Secretario de Acuerdos, Lic. Rodolfo Figueroa Lagunas.—Rúbrica.

1210.—9, 14 y 19 marzo

JUZGADO 2o. DE LO CIVIL DE PRIMERA INSTANCIA

DISTRITO DE TLALNEPANTLA

EDICTO

En el expediente No. 1653/83, la señora CANDELARIA GRACIELA URIBE DE MIRANDA, promueve ante éste Juzgado diligencias de Información Ad-Perpétuum, a fin de acreditar la posesión que dice tener del terreno ubicado en el poblado de San Francisco Chimalpa Naucalpan de Juárez, México, denominado el MIRADOR, con una superficie total de 2,410.00 mts2. con las siguientes medidas y colindancias; AL NORTE en 25.60 metros con Suc. de Ventura García AL SUR 10.40 metros con camino y 50.00 metros con el doctor Roger Lara; AL ORIENTE en tres tramos de 37.00 metros con Elena Salinas de H. y 8.00 metros con camino; AL PONIENTE 69.00 metros con Alejandro Valente Galván.

Para su publicación por tres veces de tres en tres días en los periódicos Gaceta de Gobierno y el Rumbo, que se editan en la Ciudad de Toluca y esta Ciudad respectivamente, se expiden los presentes edictos a los 24 días del mes de enero de mil novecientos ochenta y cuatro.—Doy fe.—El C. Segundo Secretario, de Acuerdos Lic. Rodolfo Figueroa Lagunas.—Rúbrica.

1211.—9, 14 y 19 marzo.

JUZGADO CUARTO DE LO CIVIL

DISTRITO DE TOLUCA

EDICTO

EXP. No. 1166/82 deducido del Juicio Ejecutivo Mercantil promovido por J. CARLOS BALLINA N. y otros endosatarios en procuración de BANCOMER, S. A. en contra de MA. DE JESUS TERRON NAVA el C. Juez señaló las ONCE HORAS DEL DIA DOS DE ABRIL DEL AÑO EN CURSO, para que tenga verificativo la PRIMERA ALMONEDA DE REMATE DE: Una fracción de terreno y construcción ubicado en la calle de Epigmenio de la Piedra No. 123 Colonia Morelos de esta Ciudad que mide y linda al Norte 17.50 metros con propiedad particular, al Sur 17.50 metros con propiedad particular, al Oriente 8.00 metros con propiedad particular y al Poniente 8.00 metros con calle Epigmenio de la Piedra que fue embargado en el Juicio de referencia sirviendo como base para dicho remate la cantidad de \$1'400.000.00 (UN MILLON CUATROCIENTOS MIL PESOS) en que fue valuado por los peritos nombrados. Para su publicación por tres veces dentro de nueve días en la Gaceta de Gobierno de esta Ciudad. Convocan Postores.—Toluca, México, a 6 de marzo de 1984.—DOY FE C. Segundo Secretario, P.D. Cosme G. Reyes Pedraza.—Rúbrica.

JUZGADO 3o. CIVIL DE PRIMERA INSTANCIA

DISTRITO DE TEXCOCO

EDICTO

VICIOR MANUEL VILLASEÑOR, JESUS VALDEZ ZEPEDA Y VICENTE CASTAÑEDA GUIDO,

PATRICIA ISABEL PEREZ ORDAZ, en el expediente marcado con el número 1720/83, que se tramita en este Juzgado la demanda en la Via Ordinaria Civil, la Usucapión, del lote de terreno número 27 de la manzana 38, de la Colonia Evolución Super 22 de esta ciudad de Netzahualcóyotl, México, que mide y linda, AL NORTE: 17.00 metros, con lote 26; AL SUR: 17.00 metros, con lote 27 A; AL ORIENTE: 9.00 metros, con calle Santo Domingo; AL PONIENTE: 9.00 metros, con lote 2. Con una superficie total de 153.00 metros cuadrados. Ignorándose su domicilio se le emplaza para que comparezca a juicio dentro de los treinta días siguientes a la última publicación de este edicto, quedando en la secretaría las copias correspondientes.

Para su publicación de ocho en ocho días en la GACETA DEL GOBIERNO que se edita en Toluca, México, se expide dicha el día de hoy cuatro de Enero de mil novecientos ochenta y cuatro.—Doy fe.—El Segundo Secretario de Acuerdos, C. P.D. Joel Gómez Trigos.—Rúbrica.

1155.—7, 19 y 30 Marzo.

JUZGADO 4o. CIVIL DE PRIMERA INSTANCIA

DISTRITO DE TEXCOCO

EDICTO

EXP. NUM. 83/84.
PRIMERA SECRETARIA.

CRUZ RIVAS RODRIGUEZ,

MOISES ALVAREZ GOMEZ, La demanda en Via Ordinaria Civil sobre Usucapión del lote de terreno número 28 manzana 99 de la calle Linda Vista de esta ciudad colonia José Vicente Villada de la misma y que mide y colinda: NORTE: 21.50 metros, con el lote 29; AL SUR: 21.50 metros, con el lote 27; AL ORIENTE: 10.00 metros, con el lote 3; y AL PONIENTE: 10.00 metros, con calle Linda Vista y su Superficie total es de 215.00 metros cuadrados. Haciendo de su conocimiento que deberá apersonarse en el juicio dentro del término de treinta días contados del siguiente al de la publicación, quedando aperecidos que en caso de no comparecer por sí o por el apoderado se seguirá el juicio en rebeldía, y las posteriores se les hacen por rotulón.

Publíquese por tres veces de ocho en ocho días en la GACETA DEL GOBIERNO del Estado, Ciudad Nezahualcóyotl, México, a veintiocho de Febrero de mil novecientos ochenta y cuatro.—Doy fe.—C. Primer Secretario, Lic. Fernando Galván Romero.—Rúbrica.

1156.—7, 19 y 30 Marzo.

JUZGADO 3o. CIVIL DE PRIMERA INSTANCIA

DISTRITO DE TEXCOCO

EDICTO

C. ISABEL GUERRA DE GONZALEZ,

PAULA MERCEDES LOPEZ GIRON, en el expediente marcado con el número 69/984, que se tramita en este Juzgado, le demanda en la via Ordinaria Civil, la Usucapión del lote de terreno número 13 de la manzana 26 Colonia Juárez Pantitlán de esta Ciudad de Netzahualcóyotl, México, que mide y linda: AL NORTE: 20.00 metros, con el lote 12; AL SUR: 20.00 metros, con lote 14; AL ORIENTE: 7.00 metros, con calle 18; AL PONIENTE: 7.00 metros, con el resto de la manzana. Con una superficie total de 140 metros cuadrados. Ignorándose su domicilio se le emplaza para que comparezca a Juicio dentro de los treinta días siguientes a la última publicación de este edicto, quedando en la Secretaría de este Juzgado las copias simples de traslado a su disposición.

Para su publicación por tres veces de ocho en ocho días en la GACETA DEL GOBIERNO del Estado de México, que se edita en Toluca, México, se expide el presente en Ciudad Netzahualcóyotl, México, a veinticuatro de febrero de mil novecientos ochenta y cuatro.—Doy fe.—El C. Segundo Secretario de Acuerdos, P.D. Joel Gómez Trigos.—Rúbrica.

JUZGADO PRIMERO DE LO CIVIL

DISTRITO DE TOLUCA

EDICTO

Expediente 335/984 ASUNCION GUADARRAMA ROMERO, promueve Inmatriculación, respecto de un predio denominado "PEDRO CHACON" ubicado en el Barrio de San Luis Obispo de ésta Ciudad de Toluca, Méx., con superficie de 310.00 M2, con las siguientes medidas y colindancias que afectan una figura irregular, cuyo perímetro recorrido primero por el Norte, siguiendo al Oriente, Sur y Poniente mide y linda: partiendo del vértice más al Norte en una recta con dirección poniente a oriente (que es el norte) de 9.85 Mts., con Rodolfo Cordera G., al SUR en 9.00 Mts., con Dionisio Sánchez, en seguida da vuelta al PONIENTE en 5.05 Mts., vuelta al SUR 7.00 Mts., lindando por esta y la anterior con Sabás Guadarrama, da vuelta otra vez al PONIENTE en 4.80 Mts., con Jesús N., y por último quiebra hacia el NORTE hasta llegar al punto de partida en 16.00 mts., con José Cordera G.,

El C. Juez dio entrada a la promoción y ordenó su publicación en la GACETA DE GOBIERNO y en otro periódico de mayor circulación por tres veces de diez en diez días.—Toluca, Méx., a veintisiete de febrero de mil novecientos ochenta y cuatro.—Doy fe.—El Primer Secretario, Lic. Arturo Espinoza García.—Rúbrica.

1085.—5, 19 Marzo y 3 Abril

JUZGADO PRIMERO DE LO CIVIL

DISTRITO DE TOLUCA

EDICTO

Expediente 109/984, FELIPA RAMOS SIERRA, promueve Inmatriculación del inmueble que se encuentra ubicado en el poblado de San Pedro Totoltepec, de éste Municipio que tiene las siguientes medidas y colindancias; AL NORTE: 14.00 mts. con Ejidos del Pueblo; AL SUR: 12.00 mts. con José de Jesús Ramos; AL PONIENTE: 178.00 mts. con el finado José María Hernández; AL ORIENTE: 189.00 mts. con la fracción del predio del señor Víctor de la Cruz Ramos.

El C. Juez dió entrada la promoción y ordenó su publicación en la GACETA DE GOBIERNO y el periódico de mayor circulación por tres veces de diez en diez días. Toluca, México, a veintitres de febrero de mil novecientos ochenta y cuatro.—Doy fe.—El C. Secretario Primero, Lic. Arturo Espinoza García.—Rúbrica.

1100.—5 19 Marzo y 3 Abril

JUZGADO 3o. CIVIL DE PRIMERA INSTANCIA

DISTRITO DE TEXCOCO

EDICTO

C. JUANA REQUENA GONZALEZ.

RAMIREZ ZARATE GUSTAVO, en el expediente marcado con el número 88/984, que se tramita en este Juzgado, le demanda en la vía Ordinaria Civil, la Usucapión, del lote de terreno número 9 de la manzana 2 Colonia Estado de México; que mide y linda: AL NORTE: 21.50 metros, con lote 8; AL SUR: 21.50 metros, con lote 10; AL ORIENTE: 10.00 metros, con calle 3; AL PONIENTE: 10.00 metros, con lote 20. Con una superficie de doscientos quince metros cuadrados. Ignorándose su domicilio se le emplaza para que comparezca a Juicio dentro de los treinta días siguientes a la última pública de este edicto, quedando en la secretaría de este Juzgado las copias simples de traslado a su disposición.

Para su publicación de ocho en ocho días en la GACETA DEL GOBIERNO del Estado de México, que se edita en Toluca, México, se expide el presente en Ciudad Netzahualcóyotl, México, a los veintidos de febrero de mil novecientos ochenta y cuatro.—Doy fe.—El C. Segundo Secretario de Acuerdos, P.D. Joel Gómez Trigos.—Rúbrica.

1149.—7, 19 y 30 Marzo.

JUZGADO 3o. CIVIL DE PRIMERA INSTANCIA

DISTRITO DE TEXCOCO

EDICTO

JUSTINO LOPEZ HERRERA LUCRECIA LOPEZ HERRERA, JAVIER MUÑOZ ANAYA Y CESAR HANN CARDENAS.

INOCENCIA FIGUEROA GARCIA, en el expediente marcado con el número 1812/83, que se tramita en este Juzgado la demanda en la Vía Ordinaria Civil, la USUCAPION, del lote de terreno número 5 de la manzana 74-C de la Colonia El Sol, de esta ciudad que mide y linda AL NORTE 20.00 metros con lote 4 AL SUR 20.00 metros con lote 6 AL ORIENTE 10.00 metros con lote 20 AL PONIENTE 10.00 metros con calle 38, con una superficie total de 200.00 metros cuadrados. Ignorándose su domicilio se le emplaza para que comparezca a Juicio dentro de los TREINTA DIAS siguientes a la última publicación de este edicto, quedando en la secretaría de este Juzgado, las copias de traslado correspondientes.

Para su publicación de ocho en ocho días en la GACETA DEL GOBIERNO que se edita en Toluca México, se expide la presente en ciudad Netzahualcóyotl, México a los 24 días del mes de enero de mil novecientos ochenta y cuatro.—DOY FE.—El Segundo Secretario de Acdos. C.P.D. Joel Gómez Trigos.—Rúbrica.

1137.—7, 19 y 30 Marzo.

JUZGADO 4o. CIVIL DE PRIMERA INSTANCIA

DISTRITO DE TEXCOCO

EDICTO

OCTAVIO ROSALES JIMENEZ.

EXP. 1239/983.

AVELINO PAZ CRUZ, le demanda en la vía Ordinaria Civil el lote de terreno Número 2 de la Manzana 6 de la calle de Hacienda del Herradero de la Colonia Impulsora Popular Avícola de ésta Cd. que mide y linda AL NORTE 17.00 metros con lote 3, AL SUR 17.00 metros con lote 1, AL OTE. 8.00 metros con lote 12, y AL PONIENTE con la calle Hacienda del Herradero en 8 metros se le hace saber que deberá apersonarse a juicio dentro del término de 30 días contados del siguiente al de la última publicación quedando a su disposición en la Secretaría las copias del traslado se seguirá el juicio en rebeldía.

Publiquense por tres veces de ocho en ocho días en la GACETA DEL GOBIERNO del Estado, Cd. Netzahualcóyotl, México, a 13 de Febrero de 1984.—DOY FE.—El C. Primer Srio. de Acdos. Lic. Fernando Galván Romero.—Rúbrica.

1140.—7, 19 y 30 Marzo.

JUZGADO 5o. CIVIL DE PRIMERA INSTANCIA

DISTRITO DE TEXCOCO

EDICTO

JUSTINO Y LUCRECIA LOPEZ HERRERA, JAVIER MUÑOZ ANAYA Y CESAR HANN CARDENAS.

LUISA SANCHEZ SANDOVAL, en el expediente número 2061/83, que se tramita en este Juzgado le demanda la USUCAPION del lote de terreno número 2 de la manzana 138 "B" de la Colonia El Sol de esta Ciudad de Netzahualcóyotl, que mide y linda; AL NORTE: 20.00 metros con lote 1; AL SUR: 20.00 metros con lote 3; AL ORIENTE: 10.00 metros con lote 17; AL PONIENTE: 10.00 metros con calle 38 y con una superficie total de 200.00 metros cuadrados aproximadamente. Ignorándose su domicilio se le emplaza para que comparezca a Juicio dentro del término de 30 días siguientes a la última publicación de este Edicto, apercibido de que si no lo hace el Juicio se seguirá en su rebeldía quedando en la Secretaría de este Juzgado las copias simples de traslado y se le previene para que señale domicilio para oír notificaciones dentro de la Colonia Benito Juárez de esta Ciudad y en caso de no hacerlo las posteriores se le harán por Rotulón.

Para su publicación por tres veces de ocho en ocho días en la GACETA DEL GOBIERNO, que se edita en Toluca, México y se expide el presente en ciudad Netzahualcóyotl, México, a 17 de febrero de mil novecientos ochenta y cuatro.—DOY FE.—El Primer Secretario de Acdos. del Juzgado Quinto de lo Civil, Lic. Araceli Monroy Ramírez.—Rúbrica.

JUZGADO DE PRIMERA INSTANCIA

DISTRITO DE EL ORO

E D I C T O S

Exp. 67/81, SERRANO DE LA O AMALIO. Promueve información de Dominio sobre el inmueble ubicado en Velasco Hermanos S/N, de la Cabecera Municipal de Temascalcingo, Méx., mide y linda: NORTE: 10.50 metros, con Simona Pozas de Martínez; SUR: 10.50 metros, con Felipe Chimal Ruiz; ORIENTE: 12.50 metros, con Felipe Chimal Ruiz; y PONIENTE: 12.50 metros, con Calle Hermanos Velasco.

El C. Juez dio entrada a la promoción y ordenó su publicación en GACETA DEL GOBIERNO y en un periódico de mayor circulación, por tres veces de tres en tres días.—Doy fe.—El Oro, Méx., a 22 de Septiembre de 1983.—El Secretario, Lic. P.D. Sergio Ramón Macedo López.—Rúbrica.

1434.—14, 19 y 23 Marzo.

Exp. 68/81, BUSTOS MORALES MIGUEL promueve Información de Dominio sobre el inmueble ubicado en Paraje "Llamado Cano", Municipio de Temascalcingo, México, mide y linda: NORTE: 30.00 metros, con Rodolfo Rocha Nava; SUR: 30.00 metros, con Rodolfo Rocha Nava; ORIENTE: 15.00 metros, con Calle Jiménez; y PONIENTE: 15.00 metros, con Rodolfo Rocha Nava

El C. Juez dio entrada a la promoción y ordenó su publicación en GACETA DEL GOBIERNO y en un periódico de mayor circulación, por tres veces de tres en tres días.—Doy fe.—El Oro, Méx., a 22 de Septiembre de 1983.—El Secretario, Lic. P.D. Sergio Ramón Macedo López.—Rúbrica.

1435.—14, 19 y 23 Marzo.

Exp. 69/81, DE LA O LUGO EDMUNDO. Promueve Información de Dominio sobre el inmueble ubicado en Calzada del Molino S/N., de la Cabecera Municipal de Temascalcingo, México, mide y linda: NORTE: 20.00 metros, con Calzada del Molino; SUR: 59.35 metros, con Miguel González y Arroyo de San Pedro; ORIENTE: 111.00 metros, con Feliza Zúñiga de Chaparro; y PONIENTE: 135.40 metros, con Sotero Padilla y Miguel González.

El C. Juez dio entrada a la promoción y ordenó su publicación en GACETA DEL GOBIERNO y en un periódico de mayor circulación, por tres veces de tres en tres días.—Doy fe.—El Oro, Méx., a 22 de Septiembre de 1983.—El Secretario, Lic. P.D. Sergio Ramón Macedo López.—Rúbrica.

1436.—14, 19 y 23 Marzo.

Exp. 77/81, GUTIERREZ LOPEZ FORTINO promueve información de Dominio sobre el inmueble ubicado en Barrio del Carmen, de la Cabecera Municipal de El Oro, México, mide y linda: NORTE: 12.95 metros, con Callejón Vecinal; SUR: 6.50 metros, con Manuel Sánchez Medina; ORIENTE: tres líneas de: 5.70, 2.72 y 8.00 metros, con Manuel Sánchez Medina; y PONIENTE: en tres líneas de: 3.10, 1.80 y 15.00 metros, con María Dolores López Pon-

ce. El C. Juez dio entrada a la promoción y ordenó su publicación en GACETA DEL GOBIERNO y en un periódico de mayor circulación, por tres veces de tres en tres días.—Doy fe.—El Oro, Méx., a 22 de Septiembre de 1983.—El Secretario, Lic. P.D. Sergio Ramón Macedo López.—Rúbrica.

1444.—14, 19 y 23 Marzo.

Exp. 80/81, GUTIERREZ LOPEZ FORTINO promueve información de Dominio sobre el inmueble ubicado en Barrio de Guanajuatito, de la Cabecera Municipal de El Oro, México, mide y linda: NORTE: 32.22 metros, con Octaviano Hernández; SUR: 91.00 metros, con Herederos de Manuel Hernández; ORIENTE: 83.00 metros, con Camino a Santiago Oxtempan; y PONIENTE: 59.50 metros, con Río de San Juan.

El C. Juez dio entrada a la promoción y ordenó su publicación en GACETA DEL GOBIERNO y en un periódico de mayor circulación, por tres veces de tres en tres días.—Doy fe.—El Oro, Méx., a 22 de Septiembre de 1983.—El Secretario, Lic. P.D. Sergio Ramón Macedo López.—Rúbrica.

1447.—14, 19 y 23 Marzo.

Exp. 81/81, GALINDO ALVA MARIA promueve información de Dominio sobre el inmueble ubicado en Calle Benito Juárez S/N., Col. Aquiles Serdán de la Cabecera Mpal. de El Oro, Méx., mide y linda: NORTE: 26.90 metros, con Bernabé Velázquez; SUR: 20.90 metros, María Alvarez Vda. de Castorena; ORIENTE: 20.10 metros, con Camino a Tlacotepec; y PONIENTE: 29.50 metros, con una Barranca.

El C. Juez dio entrada a la promoción y ordenó su publicación en GACETA DEL GOBIERNO y en un periódico de mayor circulación, por tres veces de tres en tres días.—Doy fe.—El Oro, Méx., a 22 de Septiembre de 1983.—El Secretario, Lic. P.D. Sergio Ramón Macedo López.—Rúbrica.

1448.—14, 19 y 23 Marzo.

Exp. 82/81, CARMONA AGUIRRE LETICIA promueve información de Dominio sobre el inmueble ubicado en la Calle Juan de Dios Peza S/N., de la Cabecera Mpal. de Atlacomulco, Méx., mide y linda: NORTE: 10.00 metros, con Jacinto Montiel Fabela; SUR: 10.00 metros, con Calle Juan de Dios Peza; ORIENTE: 19.00 metros, con Privada de Juan de Dios Peza; y PONIENTE: 19.00 metros, con Daniel Flores Andrade.

El C. Juez dio entrada a la promoción y ordenó su publicación en GACETA DEL GOBIERNO y en un periódico de mayor circulación, por tres veces de tres en tres días.—Doy fe.—El Oro, Méx., a 22 de Septiembre de 1983.—El Secretario, Lic. P.D. Sergio Ramón Macedo López.—Rúbrica.

1449.—14, 19 y 23 Marzo.

Exp. 86/81, FRANCO HERNANDEZ ESPERANZA promueve información de Dominio sobre el inmueble ubicado en el poblado de San Nicolás, Municipio de El Oro, México, mide y linda: NORTE: 101.00 metros, con Camino al Ojo de Agua; SUR: tres líneas de 57.00, 50.00 y 25.00 metros, con Camino Vecinal y María Dolores Melchor Fuentes; ORIENTE: dos líneas de: 54.10 y 4.20 metros, con Cipriano Sarabia Díaz; y PONIENTE: dos líneas de: 61.80 y 9.90 metros, con Arroyo de San Nicolás y Camino Vecinal.

El C. Juez dio entrada a la promoción y ordenó su publicación en GACETA DEL GOBIERNO y en un periódico de mayor circulación, por tres veces de tres en tres días.—Doy fe.—El Oro, Méx., a 22 de Septiembre de 1983.—El Secretario, Lic. P.D. Sergio Ramón Macedo López.—Rúbrica.

1450.—14, 19 y 23 Marzo.

Exp. 91/81, JUAREZ ORDOÑEZ PABLO promueve información de Dominio sobre el inmueble ubicado en la Calle de la Noche Triste S/N., de la Cabecera Mpal. de Atlacomulco, Méx., mide y linda: NORTE: 7.00 metros, con Calle de la Noche Triste; SUR: 6.00 metros, con Carmen Rodríguez; ORIENTE: 20.00 metros, con Josefina Gutiérrez Guzmán; y PONIENTE: 21.20 metros, con José Santiago González.

El C. Juez dio entrada a la promoción y ordenó su publicación en GACETA DEL GOBIERNO y en un periódico de mayor circulación, por tres veces de tres en tres días.—Doy fe.—El Oro, Méx., a 22 de Septiembre de 1983.—El Secretario, Lic. P.D. Sergio Ramón Macedo López.—Rúbrica.

1510.—14, 19 y 23 Marzo.

Exp. 94/81, PLATA GARCIA MARIA LUISA promueve información de Dominio sobre el inmueble ubicado en la Calle Emiliano Zapata S/N., de la Cabecera Municipal de Atlacomulco, México, mide y linda: NORTE: 10.36 metros, con Calle Emiliano Zapata; SUR: 12.84 metros, con Melquiades Mercado; ORIENTE: 12.64 metros, con Manuel Carrasco; y PONIENTE: 17.39 metros, con Guillermo Santos.

El C. Juez dio entrada a la promoción y ordenó su publicación en GACETA DEL GOBIERNO y en un periódico de mayor circulación, por tres veces de tres en tres días.—Doy fe.—El Oro, Méx., a 22 de Septiembre de 1983.—El Secretario, Lic. P.D. Sergio Ramón Macedo López.—Rúbrica.

1511.—14, 19 y 23 Marzo.

Exp. 96/81, ORTEGA RAFAELA BONIFACIO promueve información de Dominio sobre el inmueble ubicado en la población de San Pedro del Rosal, Municipio de Atlacomulco, México, mide y linda: NORTE: 37.00 metros, con Angela de Simón; SUR: 38.00 metros, con Alberto Colín; ORIENTE: 32.00 metros, con Bonifacio Ortega; y PONIENTE: 37.00 metros, con Miguel Pérez.

El C. Juez dio entrada a la promoción y ordenó su publicación en GACETA DEL GOBIERNO y en un periódico de mayor circulación, por tres veces de tres en tres días.—Doy fe.—El Oro, Méx., a 22 de Septiembre de 1983.—El Secretario, Lic. P.D. Sergio Ramón Macedo López.—Rúbrica.

1512.—14, 19 y 23 Marzo.

Exp. 101/81, CARDENAS HERNANDEZ SILVERIO promueve información de Dominio sobre el inmueble ubicado en la Calle Ata No. 27, de la Cabecera Municipal de Atlacomulco, México, mide y linda: NORTE: 10.00 metros, con Carretera que conduce a San Juan de los Jarros; SUR: 10.00 metros, con Eduardo Pérez; ORIENTE: 35.00 metros, con Eduardo Pérez; y PONIENTE: 35.00 metros, con Juan Cruz.

El C. Juez dio entrada a la promoción y ordenó su publicación en GACETA DEL GOBIERNO y en un periódico de mayor circulación, por tres veces de tres en tres días.—Doy fe.—El Oro, Méx., a 22 de Septiembre de 1983.—El Secretario, Lic. P.D. Sergio Ramón Macedo López.—Rúbrica.

1513.—14, 19 y 23 Marzo.

Exp. 88/81, ROJAS ESPINOZA FRANCISCO promueve información de Dominio sobre el inmueble ubicado en Javier Mina No. 5, de la Cabecera Municipal de Temascalcingo, Méx., mide y linda: NORTE: dos líneas de: 28.45 y 61.75 metros, con Hermanos Alvarez, Chona Armenta e Isaac Argueta; SUR: 81.75 metros, con Calle Sin Nombre; ORIENTE: dos líneas de: 54.00 y 26.10 metros, con Isaac Argueta y Chona Armenta; y PONIENTE: 85.65 metros, con Calle de Mina.

El C. Juez dio entrada a la promoción y ordenó su publicación en GACETA DEL GOBIERNO y en un periódico de mayor circulación, por tres veces de tres en tres días.—Doy fe.—El Oro, Méx., a 22 de Septiembre de 1983.—El Secretario, Lic. P.D. Sergio Ramón Macedo López.—Rúbrica.

1517.—14, 19 y 23 Marzo.

Exp. 90/81, ORTEGA SANCHEZ JAIME promueve información de Dominio sobre el inmueble ubicado en Poblado de Tapaxco, Municipio de El Oro, México, mide y linda: NORTE: 32.50 metros, con J. Paz Maya; SUR: 20.32 metros, con J. Carmen Maya C.; ORIENTE: 38.80 metros, con Eufracia Moreno; y PONIENTE: 21.49 metros, con Carlos Monroy y Camino Vecinal.

El C. Juez dio entrada a la promoción y ordenó su publicación en GACETA DEL GOBIERNO y en un periódico de mayor circulación, por tres veces de tres en tres días.—Doy fe.—El Oro, Méx., a 22 de Septiembre de 1983.—El Secretario, Lic. P.D. Sergio Ramón Macedo López.—Rúbrica.

1518.—14, 19 y 23 Marzo.

Exp. 87/81, PEREZ AVILA FRANCISCO promueve información de Dominio sobre el inmueble ubicado en Col. Francisco I. Madero, de la Cabecera Municipal de El Oro, Méx., mide y linda: NORTE: dos líneas de: 62.20 y 72.00 metros, con Esteban Valencia; SUR: dos líneas de: 86.90 y 60.00 metros, con Luis Arriaga y Francisco Medina; ORIENTE: cuatro líneas de: 27.00, 27.00, 12.00 y 17.00 metros, con Gregorio Velázquez y Esteban Valencia; y PONIENTE: 70.00 metros, con Luis Arriaga.

El C. Juez dio entrada a la promoción y ordenó su publicación en GACETA DEL GOBIERNO y en un periódico de mayor circulación, por tres veces de tres en tres días.—Doy fe.—El Oro, Méx., a 22 de Septiembre de 1983.—El Secretario, Lic. P.D. Sergio Ramón Macedo López.—Rúbrica.

1517.—14, 19 y 23 Marzo.

Exp. 70/81, MARIA DE LA LUZ BAUTISTA POZAS promueve información de Dominio sobre el inmueble ubicado en D.C. Barrio de Bonsho, Municipio de Temascalcingo, México, mide y linda: NORTE: 20.00 metros, con Margarita Martínez Pozas; SUR: 20.00 metros, con Margarita Martínez Pozas; ORIENTE: 20.00 metros, con Calle sin Nombre; y PONIENTE: 20.00 metros, con Margarita Martínez Pozas.

El C. Juez dio entrada a la promoción y ordenó su publicación en GACETA DEL GOBIERNO y en un periódico de mayor circulación, por tres veces de tres en tres días.—Doy fe.—El Oro, Méx., a 6 de Enero de 1984.—El Secretario, Lic. Alfonso Lugo Romero.—Rúbrica.

1437.—14, 19 y 23 Marzo.

Exp. 71/81, OTHON MARTINEZ POZAS promueve información de Dominio sobre el inmueble ubicado en La Cabecera Municipal de Temascalcingo, México, mide y linda: NORTE: dos líneas de: 11.10 y 49.70 metros, con Jerónimo Argueta; SUR: dos líneas de: 30.50 y 25.40 metros, con Camino Real; ORIENTE: 44.00 metros, con Jerónimo Argueta; y PONIENTE: tres líneas de: 11.00, 21.00 y 3.00 metros, con Jerónimo Argueta.

El C. Juez dio entrada a la promoción y ordenó su publicación en GACETA DEL GOBIERNO y en un periódico de mayor circulación, por tres veces de tres en tres días.—Doy fe.—El Oro, Méx., a 6 de Enero de 1984.—El Secretario, Lic. Alfonso Lugo Romero.—Rúbrica.

1438.—14, 19 y 23 Marzo.

Exp. 72/81, DOMINGA RUIZ HERNANDEZ promueve información de Dominio sobre el inmueble ubicado en D.C. Granja la Magdalena, Municipio de Temascalcingo, México, mide y linda: NORTE: 13.30 metros, con Felipe Contreras; SUR: 11.70 metros, con Callejón sin Nombre; ORIENTE: 19.20 metros, con Alberta Ruiz Hernández; y PONIENTE: 20.00 metros, con Porfirio Guadalupe Lugarda.

El C. Juez dio entrada a la promoción y ordenó su publicación en GACETA DEL GOBIERNO y en un periódico de mayor circulación, por tres veces de tres en tres días.—Doy fe.—El Oro, Méx., a 6 de Enero de 1984.—El Secretario, Lic. Alfonso Lugo Romero.—Rúbrica.

1439.—14, 19 y 23 Marzo.

Exp. 73/81, ALBERTA RUIZ HERNANDEZ promueve información de Dominio sobre el inmueble ubicado en D.C. Granja la Magdalena, Municipio de Temascalcingo, México, mide y linda: NORTE: 6.30 metros, con Felipe Contreras; SUR: 5.65 metros, con Calle sin Nombre; ORIENTE: 17.70 metros, con Guillermo Florencio; y PONIENTE: 19.20 metros, con Dominga Ruiz Hernández.

El C. Juez dio entrada a la promoción y ordenó su publicación en GACETA DEL GOBIERNO y en un periódico de mayor circulación, por tres veces de tres en tres días.—Doy fe.—El Oro, Méx., a 6 de Enero de 1984.—El Secretario, Lic. Alfonso Lugo Romero.—Rúbrica.

1440.—14, 19 y 23 Marzo.

Exp. 74/81, JOSE JUAN CONTRERAS MARTINEZ promueve información de Dominio sobre el inmueble ubicado en Barrio de Bonsho, Municipio de Temascalcingo, México, mide y linda: NORTE: 25.00 metros, con Sergio Contreras de la Cruz y Tomás de la O. Bello; SUR: 25.00 metros, con Teodoro Escobar Roldán; ORIENTE: 15.00 metros, con Calle San Miguel; y PONIENTE: 15.00 metros, con terrenos de Tomás de la O. Bello.

El C. Juez dio entrada a la promoción y ordenó su publicación en GACETA DEL GOBIERNO y en un periódico de mayor circulación, por tres veces de tres en tres días.—Doy fe.—El Oro, Méx., a 6 de Enero de 1984.—El Secretario, Lic. Alfonso Lugo Romero.—Rúbrica.

1441.—14, 19 y 23 Marzo.

Exp. 75/81, MARGARITA PACHECO CRISTOBAL promueve información de Dominio sobre el inmueble ubicado en D.C. Barrio Puente de Andaro, Municipio de Temascalcingo, México, mide y linda: NORTE: dos líneas de: 11.00 y 10.77 metros, con Carretera y Adrián de la Cruz; SUR: 21.78 metros, con Canuto Pacheco; ORIENTE: 20.45 metros, con Rodolfo Saldivar; y PONIENTE: 19.00 metros, con Magdalena y Adrián de la Cruz.

El C. Juez dio entrada a la promoción y ordenó su publicación en GACETA DEL GOBIERNO y en un periódico de mayor circulación, por tres veces de tres en tres días.—Doy fe.—El Oro, Méx., a 6 de Enero de 1984.—El Secretario, Lic. Alfonso Lugo Romero.—Rúbrica.

1442.—14, 19 y 23 Marzo.

Exp. 76/81, ELIA CUIEL DE LA CRUZ promueve información de Dominio sobre el inmueble ubicado en D.C. Barrio Puente de Andaro, Municipio de Temascalcingo, México, mide y linda: NORTE: 82.10 metros, con Josefa García Nava; SUR: 104.60 metros, con José y Domingo de la Cruz; ORIENTE: 88.20 metros, con Domingo de la Cruz y Agustín López; y PONIENTE: 86.20 metros, José de la Cruz y Elías Ortega Chaparro.

El C. Juez dio entrada a la promoción y ordenó su publicación en GACETA DEL GOBIERNO y en un periódico de mayor circulación, por tres veces de tres en tres días.—Doy fe.—El Oro, Méx., a 6 de Enero de 1984.—El Secretario, Lic. Alfonso Lugo Romero.—Rúbrica.

1443.—14, 19 y 23 Marzo.

Exp. 78/81, MARGARITA CHAPARRO NAVARRETE promueve información de Dominio sobre el inmueble ubicado en D.C. Santa Ma. Canchesda, Municipio de Temascalcingo, México, mide y linda: NORTE: 31.40 metros, con María Chaparro Navarrete; SUR: 42.00 metros, con Carlota Favila; ORIENTE: 47.20 metros, con Francisca Navarrete; y PONIENTE: 44.50 metros, con Camino Vecinal.

El C. Juez dio entrada a la promoción y ordenó su publicación en GACETA DEL GOBIERNO y en un periódico de mayor circulación, por tres veces de tres en tres días.—Doy fe.—El Oro, Méx., a 6 de Enero de 1984.—El Secretario, Lic. Alfonso Lugo Romero.—Rúbrica.

1445.—14, 19 y 23 Marzo.

Exp. 79/81, MATEO DARIO MARTINEZ promueve información de Dominio sobre el inmueble ubicado en Paraje Abaxi en Santa María Canchesda, Municipio de El Oro, México, mide y linda: NORTE: 50.00 metros, con Claudio y Emilio Martínez; SUR: 45.16 metros, con Camino Vecinal; ORIENTE: 34.61 metros, con Lucina Martínez; y PONIENTE: 25.38 metros, con Emilio Martínez.

El C. Juez dio entrada a la promoción y ordenó su publicación en GACETA DEL GOBIERNO y en un periódico de mayor circulación, por tres veces de tres en tres días.—Doy fe.—El Oro, Méx., a 6 de Enero de 1984.—El Secretario, Lic. Alfonso Lugo Romero.—Rúbrica.

1446.—14, 19 y 23 Marzo.

Exp. 89/81, PEDRO RAMON LOPEZ promueve información de Dominio sobre el inmueble ubicado en D.C. El Tejocote, Municipio de El Oro, México, mide y linda: NORTE: 100.80 metros, con Modesto Ortega; SUR: dos líneas de: 112.20 y 17.80 metros, con Carlos López Hernández; ORIENTE: tres líneas de: 110.00, 48.30 y 51.60 metros, con Balbino Ruiz y Regina López; y PONIENTE: cinco líneas de: 78.60, 43.30, 61.70, 57.30 y 63.30 metros, con Porfirio Ruiz, Camino General y Río sin Nombre.

El C. Juez dio entrada a la promoción y ordenó su publicación en GACETA DEL GOBIERNO y en un periódico de mayor circulación, por tres veces de tres en tres días.—Doy fe.—El Oro, Méx., a 6 de Enero de 1984.—El Secretario, Lic. Alfonso Lugo Romero.—Rúbrica.

1520.—14, 19 y 23 Marzo.

JUZGADO TERCERO DE LO CIVIL

DISTRITO DE TOLUCA

EDICTO

Exp. 168/84, JAVIERA MENDEZ REYES, promueve información de Dominio sobre el inmueble ubicado en el poblado de San Lorenzo Tepaltitlán, Municipio de Toluca, mide y linda: NORTE: 50.00 mts, con Marcelino Martínez Valencia SUR: 50.00 mts, con Benjamín Villavicencio y Felipe Uribe Miranda; ORIENTE: 26.50 mts, con Francisco Martínez; y PONIENTE: 25.70 mts, con Román Morales.

El C. Juez dió entrada a la promoción y ordenó su publicación en GACETA DE GOBIERNO y en el periódico de mayor circulación por tres veces de tres en tres días.—Doy fe.—Toluca, México, a 10 de febrero de 1984. El Secretario, Lic. Joel Morales Pichardo.—Rúbrica.

1535.—14, 19 y 23 Marzo

JUZGADO TERCERO DE LO CIVIL

DISTRITO DE TOLUCA

EDICTO

Exp. 1856/83, BALBINA BERNAL TORRES DE GARCIA, promueve información de Dominio sobre el inmueble ubicado en el poblado de Capultitlán, domicilio conocido, Municipio de Toluca, México, mide y linda: NORTE: 30.80 mts. con Gil Rubí; SUR: 35.30 mts. con Camino a San Felipe; ORIENTE: 53.10 mts. con Teresa Gárce; y PONIENTE: 33.50 mts. con Gil Rubí.

El C. Juez dió entrada a la promoción y odrenó su publicación en GACETA DE GOBIERNO y en el periódico de mayor circulación por tres veces de tres en tres días.—Doy fe.—Toluca, México, a 10 de febrero de 1984, El Secretario, Lic. Joel Morales Pichardo.—Rúbrica.

1536.—14, 19 y 23 Marzo

JUZGADO TERCERO DE LO CIVIL

DISTRITO DE TOLUCA

EDICTO

Exp. 1755/83, JUAN SERRANO MARTINEZ, promueve información de Dominio sobre el inmueble ubicado en la Plaza de Hidalgo S/N., en San Juan Tilapa, Municipio de Toluca, México, mide y linda; NORTE: 4.95 mts, con Manuel de Jesús; SUR: 5.30 mts, con Plaza Hidalgo; ORIENTE: 11.50 mts, con Isabel Hernández; y PONIENTE: 11.00 mts, con Cerrada de un Callejón.

El C. Juez dió entrada a la promoción y ordenó su publicación en GACETA DE GOBIERNO y en un periódico de mayor circulación por tres veces de tres en tres días.—Doy fe.—Toluca, México, a 9 de febrero de 1984, El Secretario, Lic. Napoleón Huerta Alpizar.—Rúbrica.

1537.—14, 19 y 23 Marzo

JUZGADO TERCERO DE LO CIVIL

DISTRITO DE TOLUCA

EDICTO

Exp. 25/84, J. JESUS BECERRIL MALVAEZ, promueve información de Dominio sobre el inmueble ubicado en Juan Escutia No. 3 Municipio de Almoloya de Juárez, mide y linda; NORTE: 17.34 mts, con Antonio González; SUR: 17.34 mts, con Pedro Estrada; ORIENTE: 12.00 mts, con calle Juan Escutia; y PONIENTE: 12.00 mts, con Roberto Becerril Colín.

El C. Juez dió entrada a la promoción y ordenó su publicación en GACETA DE GOBIERNO y un periódico de mayor circulación por tres veces de tres en tres días.—Doy fe.—Toluca, México, a 16 de enero de 1984. El Secretario, Lic. Napoleón Huerta Alpizar.—Rúbrica.

1538.—14, 19 y 23 Marzo

JUZGADO TERCERO DE LO CIVIL

DISTRITO DE TOLUCA

EDICTO

Exp. 1870/1983, GABRIELA MARTINEZ VDA. DE NAVA, promueve información de Dominio sobre el inmueble ubicado en San Mateo Otzacatipan, Municipio de Toluca, México, mide y linda; NORTE: 24.05 mts, con Luis Sánchez Romero; SUR: 24.05 mts, con Juan Castillo; ORIENTE: 68.63 mts, con Braulio de la Cruz; y PONIENTE: 68.63 mts, con Gonzalo Palma.

El C. Juez dió entrada a la promoción y ordenó su publicación en GACETA DE GOBIERNO y en el diario de mayor circulación por tres veces de tres en tres días.—Doy fe.—Toluca, México, a 5 de enero de 1984. El Secretario, Lic. P.D. Federico Eche-ga Rojas.—Rúbrica.

1547.—14, 19 y 23 Marzo

AVISOS ADMINISTRATIVOS Y GENERALES

REGISTRO PUBLICO DE LA PROPIEDAD DISTRITO DE TOLUCA E D I C T O S

Exp. 446/84, ALFONSO Y ANTONIO SANTANA GUADARRAMA, promueve Matriculación Administrativa, sobre el inmueble ubicado en Santiaguillo Tlalcalalali, domicilio conocido, municipio de Almoloya de Juárez, mide y linda; NORTE: 109.00 mts. con Justino Coian Anaya; SUR: 59.00 mts. con Rubén Becerril Santana; ORIENTE: 135.00 mts. con Camino Vecinal PONIENTE: 125.00 mts. con Columba Santana y Pedro Almazán Santana.

El C. Registrador, dió entrada a la promoción y ordenó su publicación en GACETA DE GOBIERNO y periódico de mayor circulación por tres veces de tres en tres días, haciéndose saber a quienes se crean con derecho comparezcan a deducirlo. Toluca Estado de Méx., a 25 de enero de 1984. El C. Registrador, Lic. Juana Contreras Vergara.—Rúbrica.

1431.—14, 19 y 23 Marzo

Exp. 495/84, JORGE FABILA SANCHEZ, promueve Matriculación Administrativa, sobre el inmueble ubicado en Barrio de San Pedro, Municipio de Almoloya de Juárez, México, mide y linda; NORTE: 8.82 mts. con Carlos Fabila; SUR: 8.82 mts. con Miguel Fabila; ORIENTE: 14.12 mts. con Eugenio Fabila; PONIENTE: 14.12 mts. con Juana Fabila.

El C. Registrador, dió entrada a la promoción y ordenó su publicación en GACETA DE GOBIERNO y periódico de mayor circulación por tres veces de tres en tres días, haciéndose saber a quienes se crean con derecho comparezcan a deducirlo. Toluca Estado de Méx., a 25 de enero de 1984. El C. Registrador, Lic. Juana Contreras Vergara.—Rúbrica.

1452.—14, 19 y 23 Marzo

Exp. 501/84, MATILDE JAIME SANCHEZ, promueve Matriculación Administrativa, sobre el inmueble ubicado en Barrio el Plan de San Miguel Almoloyan Mpio. de Almoloya de Juárez, México, mide y linda NORTE: 85.00 mts. con Elvira Sánchez; SUR: 113.00 mts. con Refugio Galván; ORIENTE: 57.50 mts. con Juan Ignacio y Reynaldo Ignacio; PONIENTE: 112.30 mts. con Raymundo Galván.

El C. Registrador, dió entrada a la promoción y ordenó su publicación en GACETA DE GOBIERNO y periódico de mayor circulación por tres veces de tres en tres días, haciéndose saber a quienes se crean con derecho comparezcan a deducirlo. Toluca Estado de Méx., a 25 de enero de 1984. El C. Registrador, Lic. Juana Contreras Vergara.—Rúbrica.

1454.—14, 19 y 23 Marzo

Exp. 468/84, HERMENEGILDO RODRIGUEZ NAVA, promueve Matriculación Administrativa, sobre el inmueble ubicado en Calle Hidalgo sin número San Mateo Otzacatipan, Toluca, México, mide y linda; NORTE: 9.15 mts. con Tomás Carrillo y Pedro Proa; SUR: 9.15 mts. con Calle Hidalgo; ORIENTE: 121.75 mts. con Herlinda Rodríguez Sanabria; PONIENTE: 121.75 mts. con Luis Rodríguez Nava.

El C. Registrador, dió entrada a la promoción y ordenó su publicación en GACETA DE GOBIERNO y periódico de mayor circulación por tres veces de tres en tres días, haciéndose saber a quienes se crean con derecho comparezcan a deducirlo. Toluca Estado de Méx., a 25 de enero de 1984. El C. Registrador, Lic. Juana Contreras Vergara.—Rúbrica.

1455.—14, 19 y 23 Marzo

Exp. 469/84, HERMENEGILDO RODRIGUEZ NAVA, promueve Matriculación Administrativa, sobre el inmueble ubicado en el poblado de San Mateo Otzacatipan, domicilio conocido Mpio. de Toluca, Méx., mide y linda; NORTE: 8.42 mts. con Rancho de Guadalupe; SUR: 8.42 mts. con Ignacio Alvarez; ORIENTE: 171.90 mts. con Elena Nava (finada) hoy Margarita Nava Nava; PONIENTE: 171.90 mts. con Juana Nava Nava.

El C. Registrador, dió entrada a la promoción y ordenó su publicación en GACETA DE GOBIERNO y periódico de mayor circulación por tres veces de tres en tres días, haciéndose saber a quienes se crean con derecho comparezcan a deducirlo. Toluca Estado de Méx., a 25 de enero de 1984. El C. Registrador, Lic. Juana Contreras Vergara.—Rúbrica.

1456.—14, 19 y 23 Marzo

Exp. 472/84, JUAN LUIS SOLALINDE GUERRA, promueve Matriculación Administrativa, sobre el inmueble ubicado en San Mateo Tlalchichilpan, domicilio conocido Municipio de Almoloya de Juárez, mide y linda; NORTE: en 2 líneas de 25.00 y 3.00 mts. con Maximino González y camino; SUR: en 2 líneas de 30.00 y 0.40 mts. con Genaro López; ORIENTE en 2 líneas de 52.70 y 29.20 mts. con Juan Luis Solalinde; PONIENTE: en 2 líneas de 75.00 y 51.60 mts. con Juan Luis Solalinde.

El C. Registrador, dió entrada a la promoción y ordenó su publicación en GACETA DE GOBIERNO y periódico de mayor circulación por tres veces de tres en tres días, haciéndose saber a quienes se crean con derecho comparezcan a deducirlo. Toluca Estado de Méx., a 25 de enero de 1984. El C. Registrador, Lic. Juana Contreras Vergara.—Rúbrica.

1457.—14, 19 y 23 Marzo

Exp. 488/84, VIDAL GONZALEZ GARDUÑO, promueve Matriculación Administrativa, sobre el inmueble ubicado en San Mateo Oxtotitlan, Municipio de Toluca, Estado de México, mide y linda; NORTE: 23.75 mts. con Calle Enjor; SUR: 23.75 mts. con Felix Naime; ORIENTE: 30.54 mts. con Arnulfo Posada; PONIENTE: 30.54 mts. con Conzueño Roldan de Becerril.

El C. Registrador, dió entrada a la promoción y ordenó su publicación en GACETA DE GOBIERNO y periódico de mayor circulación por tres veces de tres en tres días, haciéndose saber a quienes se crean con derecho comparezcan a deducirlo. Toluca Estado de Méx., a 25 de enero de 1984. El C. Registrador, Lic. Juana Contreras Vergara.—Rúbrica.

1458.—14, 19 y 23 Marzo

Exp. 514/84, VICTOR REYES GARCIA, promueve Matriculación Administrativa, sobre el inmueble ubicado en San Lorenzo Cuauhtenco D/C. Municipio de Almoloya de Juárez, México, mide y linda NORTE: 122.00 mts. con Raymundo Reyes; SUR: 118.00 mts. con Tomás Hernández; ORIENTE: 127.00 mts. con Celestino Reyes; PONIENTE: 115.00 mts. con camino público.

El C. Registrador, dió entrada a la promoción y ordenó su publicación en GACETA DE GOBIERNO y periódico de mayor circulación por tres veces de tres en tres días, haciéndose saber a quienes se crean con derecho comparezcan a deducirlo. Toluca Estado de Méx., a 25 de enero de 1984. El C. Registrador, Lic. Juana Contreras Vergara.—Rúbrica.

1459.—14, 19 y 23 Marzo

Exp. 503/84, ELVIRA DE JESUS MARTINEZ, promueve Matriculación Administrativa, sobre el inmueble ubicado en Barrio de San Pedro, domicilio conocido, Municipio de Almoloya de Juárez, Méx., mide y linda; NORTE: 23.20 mts. con camino; SUR: 20.00 mts. con Macario González; ORIENTE: 111.00 mts. con Andrés Fuentes Martínez; PONIENTE: 111.00 mts. con Magdalena de Jesús Martínez.

El C. Registrador, dió entrada a la promoción y ordenó su publicación en GACETA DE GOBIERNO y periódico de mayor circulación por tres veces de tres en tres días, haciéndose saber a quienes se crean con derecho comparezcan a deducirlo. Toluca Estado de Méx., a 25 de enero de 1984. El C. Registrador, Lic. Juana Contreras Vergara.—Rúbrica.

1460.—14, 19 y 23 Marzo

Exp. 507/84, ALFONSO SANCHEZ BERNAL, promueve Matriculación Administrativa, sobre el inmueble ubicado en San Miguel Almoloyan Municipio de Almoloya de Juárez, México, mide y linda; NORTE: 26.50 mts. con Casimiro Sánchez Sánchez; SUR: 19.85 mts. con Raymundo Solís Gómez; ORIENTE: 110.00 mts. con Camino Real y Gerardo Sánchez Navarrete; PONIENTE: 99.70 mts. con Francisco Bernal Solís.

El C. Registrador, dió entrada a la promoción y ordenó su publicación en GACETA DE GOBIERNO y periódico de mayor circulación por tres veces de tres en tres días, haciéndose saber a quienes se crean con derecho comparezcan a deducirlo. Toluca Estado de Méx., a 25 de enero de 1984. El C. Registrador, Lic. Juana Contreras Vergara.—Rúbrica.

1461.—14, 19 y 23 Marzo

Exp. 506/84, GILBERTO GONZALEZ VILCHIS, promueve Matriculación Administrativa, sobre el inmueble ubicado en poblado de la cabecera Municipio de Almoloya de Juárez, México, mide y linda; NORTE: 36.60 + 15.60 mts. con Josefina Sánchez y Otilia Sánchez; SUR: 44.70 mts. con Valentina García; ORIENTE: 15.00 mts. con Camino Vecinal; PONIENTE: 3.50 mts. con Barranca.

El C. Registrador, dió entrada a la promoción y ordenó su publicación en GACETA DE GOBIERNO y periódico de mayor circulación por tres veces de tres en tres días, haciéndose saber a quienes se crean con derecho comparezcan a deducirlo. Toluca Estado de Méx., a 25 de enero de 1984. El C. Registrador, Lic. Juana Contreras Vergara.—Rúbrica.

1462.—14, 19 y 23 Marzo

Exp. 505/84, SANCHEZ MARTINEZ JOSE, promueve Matriculación Administrativa, sobre el inmueble ubicado en Calle Isidro Fabela No. 2 Municipio de Almoloya de Juárez, México, mide y linda; NORTE: 32.04 mts. con Armando Bernal; SUR: 33.05 mts. con Luis Sánchez Martínez; ORIENTE: 25.10 mts. con Calle Isidro Fabela; PONIENTE: 21.90 mts. con Félix Hernández Sánchez.

El C. Registrador, dió entrada a la promoción y ordenó su publicación en GACETA DE GOBIERNO y periódico de mayor circulación por tres veces de tres en tres días, haciéndose saber a quienes se crean con derecho comparezcan a deducirlo. Toluca Estado de Méx., a 25 de enero de 1984. El C. Registrador, Lic. Juana Contreras Vergara.—Rúbrica.

1468.—14, 19 y 23 Marzo

Exp. 484/84, ERASMO ROMAN MORALES, promueve Matriculación Administrativa, sobre el inmueble ubicado en San Lorenzo Cuautenco domicilio conocido Mpio. de Almoloya de Juárez, México, mide y linda; NORTE: 86.90 mts. con Camino Vecinal a San Miguel Almoloyan; SUR: 83.55 mts. con Abundio H. Peralta; ORIENTE: 91.65 mts. con Flavio Vilchis; PONIENTE: 65.50 mts. con Abundio H. Peralta.

El C. Registrador, dió entrada a la promoción y ordenó su publicación en GACETA DE GOBIERNO y periódico de mayor circulación por tres veces de tres en tres días, haciéndose saber a quienes se crean con derecho comparezcan a deducirlo. Toluca Estado de Méx., a 25 de enero de 1984. El C. Registrador, Lic. Juana Contreras Vergara.—Rúbrica.

1470.—14, 19 y 23 Marzo

Exp. 483/84, JUAN GARCIA HERNANDEZ, promueve Matriculación Administrativa, sobre el inmueble ubicado en Santiago Tlalcalcali, Municipio de Almoloya de Juárez, México, mide y linda; NORTE: 91.28 mts. con Esteban Guadarrama e Inocente García; SUR: 90.10 mts. con Camino Vecinal; ORIENTE: 91.40 mts. con Barranca; PONIENTE: 85.68 mts. con Petra Mondragón de Reyes.

El C. Registrador, dió entrada a la promoción y ordenó su publicación en GACETA DE GOBIERNO y periódico de mayor circulación por tres veces de tres en tres días, haciéndose saber a quienes se crean con derecho comparezcan a deducirlo. Toluca Estado de Méx., a 25 de enero de 1984. El C. Registrador, Lic. Juana Contreras Vergara.—Rúbrica.

1471.—14, 19 y 23 Marzo

Exp. 477/84, EUGENIO ESQUIVEL HERNANDEZ, promueve Matriculación Administrativa, sobre el inmueble ubicado en Barrio de San Pedro, Domicilio conocido Municipio de Almoloya de Juárez, Méx., mide y linda; NORTE: 77.70 mts. con Isidro Esquivel; SUR: en 2 líneas de 45.60 y 18.40 mts. con Raúl Bernal; ORIENTE: en 2 líneas de 54.50 y 8.40 mts. con Eugenio Esquivel; PONIENTE: 45.80 mts. con Antonio Ramírez.

El C. Registrador, dió entrada a la promoción y ordenó su publicación en GACETA DE GOBIERNO y periódico de mayor circulación por tres veces de tres en tres días, haciéndose saber a quienes se crean con derecho comparezcan a deducirlo. Toluca Estado de Méx., a 25 de enero de 1984. El C. Registrador, Lic. Juana Contreras Vergara.—Rúbrica.

1472.—14, 19 y 23 Marzo

Exp. 478/84, ALFONSO SANTANA GUADARRAMA, promueve Matriculación Administrativa, sobre el inmueble ubicado en Santiaguillo Tlalcalcali, domicilio conocido Municipio Almoloya de Juárez, Méx., mide y linda; NORTE: 15.20 mts. con Sala de Lectura y Delegación; SUR: 14.35 mts. con Carretera del Pueblo; ORIENTE: 14.65 mts. con Gloria Santana; PONIENTE: 5.50 mts. con Carretera del Pueblo.

El C. Registrador, dió entrada a la promoción y ordenó su publicación en GACETA DE GOBIERNO y periódico de mayor circulación por tres veces de tres en tres días, haciéndose saber a quienes se crean con derecho comparezcan a deducirlo. Toluca Estado de Méx., a 25 de enero de 1984. El C. Registrador, Lic. Juana Contreras Vergara.—Rúbrica.

1473.—14, 19 y 23 Marzo

Exp. 476/84, NORBERTA JIMENEZ INIESTA, promueve Matriculación Administrativa, sobre el inmueble ubicado en Santiaguillo Tlalcalcali, D/C., Municipio de Almoloya de Juárez, México, mide y linda; NORTE: en 3 líneas de 11.50 mts. con Cielita González, 65.70 mts. con Gonzalo Becerril y 27.30 mts. con Jesús Hernández; SUR: 114.50 mts. con Gil Jiménez Iniesta; ORIENTE: 166.70 mts. con Terreno de Lucio Zárate Bernal; PONIENTE: en 3 líneas de 97.50 mts. con Celestino Montes de Oca 51.50 y 29.00 mts. con Feliciano y Jesús Hernández.

El C. Registrador, dió entrada a la promoción y ordenó su publicación en GACETA DE GOBIERNO y periódico de mayor circulación por tres veces de tres en tres días, haciéndose saber a quienes se crean con derecho comparezcan a deducirlo. Toluca Estado de Méx., a 25 de enero de 1984. El C. Registrador, Lic. Juana Contreras Vergara.—Rúbrica.

1474.—14, 19 y 23 Marzo

Exp. 519/84, FERNANDO GARCIA MONIES DE OCA, promueve Matriculación Administrativa, sobre el inmueble ubicado en Santiago Tlalcalcali, Municipio de Almoloya de Juárez, México, mide y linda; NORTE: 30.54 mts. con Inés Lara; SUR: 54.67 mts. con Camino Vecinal; ORIENTE: 147.19 mts. con Balvino Lara y Felipe Hernández; PONIENTE: 103.53 mts. con Eusebio González Catalina A. de L.

El C. Registrador, dió entrada a la promoción y ordenó su publicación en GACETA DE GOBIERNO y periódico de mayor circulación por tres veces de tres en tres días, haciéndose saber a quienes se crean con derecho comparezcan a deducirlo. Toluca Estado de Méx., a 25 de enero de 1984. El C. Registrador, Lic. Juana Contreras Vergara.—Rúbrica.

1475.—14, 19 y 23 Marzo

Exp. 450/84, ARISTEO DE LA CRUZ PEÑA, promueve Matriculación Administrativa, sobre el inmueble ubicado en Barrio de San Pedro, domicilio conocido Municipio de Almoloya de Juárez, México, mide y linda; NORTE: 25.00 mts. con Macario Garduño Hernández; SUR: 25.00 mts. con Camino Vecinal a San Lorenzo Cuautenco; ORIENTE: 21.00 mts. con Macario Garduño Hernández; PONIENTE: 19.00 mts. con Juana Muciño Flores.

El C. Registrador, dió entrada a la promoción y ordenó su publicación en GACETA DE GOBIERNO y periódico de mayor circulación por tres veces de tres en tres días, haciéndose saber a quienes se crean con derecho comparezcan a deducirlo. Toluca Estado de Méx., a 25 de enero de 1984. El C. Registrador, Lic. Juana Contreras Vergara.—Rúbrica.

1476.—14, 19 y 23 Marzo

Exp. 448/84, FEDERICO VARGAS MOLINA, promueve Matriculación Administrativa, sobre el inmueble ubicado en Calle Miguel Hidalgo No. 62 Municipio de Almoloya de Juárez, México, mide y linda; NORTE: 14.15 mts. con Daniel Vargas Molina; SUR: 14.15 mts. con Juana Molina Arias; ORIENTE: 11.30 mts. con Catalina Estrada Ramírez; PONIENTE: 11.30 mts. Mario y Federico Nieto Alvarado.

El C. Registrador, dió entrada a la promoción y ordenó su publicación en GACETA DE GOBIERNO y periódico de mayor circulación por tres veces de tres en tres días, haciéndose saber a quienes se crean con derecho comparezcan a deducirlo. Toluca Estado de Méx., a 25 de enero de 1984. El C. Registrador, Lic. Juana Contreras Vergara.—Rúbrica.

1477.—14, 19 y 23 Marzo

Exp. 490/84, CLEMENTE VALDEZ INIESTA, promueve Matriculación Administrativa, sobre el inmueble ubicado en San Mateo Tlalcalcalpan, Municipio de Almoloya de Juárez, México, mide y linda; NORTE: 8.53 mts. con María Isabel Valdez Ochoa; y 0.87 mts. con Privada sin nombre; SUR: 9.43 mts. con Camino Vecinal; ORIENTE: 20.04 mts. con Privada sin nombre; PONIENTE: 32.04 mts. con Lucrecia Martínez de Valdez.

El C. Registrador, dió entrada a la promoción y ordenó su publicación en GACETA DE GOBIERNO y periódico de mayor circulación por tres veces de tres en tres días, haciéndose saber a quienes se crean con derecho comparezcan a deducirlo. Toluca Estado de Méx., a 25 de enero de 1984. El C. Registrador, Lic. Juana Contreras Vergara.—Rúbrica.

1478.—14, 19 y 23 Marzo

Exp. 520/84, CRISANTO ALVARADO MENDIETA, promueve Matriculación Administrativa, sobre el inmueble ubicado en San Andrés Cuexcontitlán, Municipio de Toluca, Estado de México, mide y linda NORTE: 13.00 mts. con Mariano Mendieta; SUR: 13.00 mts. con Calle; ORIENTE: 62.75 mts. con Pedro Bernal; PONIENTE: 63.00 mts. con Antonio Mendieta.

El C. Registrador, dió entrada a la promoción y ordenó su publicación en GACETA DE GOBIERNO y periódico de mayor circulación por tres veces de tres en tres días, haciéndose saber a quienes se crean con derecho comparezcan a deducirlo. Toluca Estado de Méx., a 25 de enero de 1984. El C. Registrador, Lic. Juana Contreras Vergara.—Rúbrica.

1500.—14, 19 y 23 Marzo

Exp. 482/84, GIL JIMENEZ INIESTA, promueve Matriculación Administrativa, sobre el inmueble ubicado en Santiaguillo Tlalcalcal, D/C, Municipio de Almoloya de Juárez, México, mide y linda; NORTE: 46.00 mts. con Juan Mondragón y Salvador Hernández; SUR: 30.00 mts. con Josefina Cruz; ORIENTE: 23.80 mts. con Carlos Cruz; PONIENTE: 30.00 mts. con Joaquín Rivera.

El C. Registrador, dió entrada a la promoción y ordenó su publicación en GACETA DE GOBIERNO y periódico de mayor circulación por tres veces de tres en tres días, haciéndose saber a quienes se crean con derecho comparezcan a deducirlo. Toluca Estado de Méx., a 25 de enero de 1984. El C. Registrador, Lic. Juana Contreras Vergara.—Rúbrica.

1501.—14, 19 y 23 Marzo

Exp. 485/84, VICTOR HERNANDEZ ARIAS, promueve Matriculación Administrativa, sobre el inmueble ubicado en Calle Isidro Fabera sin número Municipio de Almoloya de Juárez, México, mide y linda; NORTE: 22.70 mts. con Camino Vecinal; SUR: 25.15 mts. con Josefina Hernández de Soto; ORIENTE: 13.50 mts. con Julio Sánchez; PONIENTE: 11.50 mts. con Telesforo González.

El C. Registrador, dió entrada a la promoción y ordenó su publicación en GACETA DE GOBIERNO y periódico de mayor circulación por tres veces de tres en tres días, haciéndose saber a quienes se crean con derecho comparezcan a deducirlo. Toluca Estado de Méx., a 25 de enero de 1984. El C. Registrador, Lic. Juana Contreras Vergara.—Rúbrica.

1505.—14, 19 y 23 Marzo

Exp. 486/84, FRANCISCA SANCHEZ DE CAYETANO, promueve Matriculación Administrativa, sobre el inmueble ubicado en San Miguel Almoloyan D/C., Municipio de Almoloya de Juárez, México, mide y linda; NORTE: 106.00 mts. con Paula Cayetano y Agustín Hurtado; SUR: 93.50 mts. con Román Cayetano; ORIENTE: 55.50 mts. con Río de Poteje; PONIENTE: 50.60 mts. con Román Cayetano.

El C. Registrador, dió entrada a la promoción y ordenó su publicación en GACETA DE GOBIERNO y periódico de mayor circulación por tres veces de tres en tres días, haciéndose saber a quienes se crean con derecho comparezcan a deducirlo. Toluca Estado de Méx., a 25 de enero de 1984. El C. Registrador, Lic. Juana Contreras Vergara.—Rúbrica.

1506.—14, 19 y 23 Marzo

Exp. 487/84, ELVIRA SANCHEZ MALVAEZ, promueve Matriculación Administrativa, sobre el inmueble ubicado en Barrio El Plan de San Miguel Almoloyan Mpio. de Almoloya de Juárez, México, mide y linda; NORTE: 132.00, 80.20 mts. con Rodolfo Marcial y Angel Sánchez; SUR: 245.00 mts. con Isabel Hernández Crisantos Ignacio y Raymundo Galván; ORIENTE: 160.00 mts. con Félix Jaime y Vicente Rosendo; PONIENTE: 69.00 113.40 mts. con Aristeo González y Angel Sánchez.

El C. Registrador, dió entrada a la promoción y ordenó su publicación en GACETA DE GOBIERNO y periódico de mayor circulación por tres veces de tres en tres días, haciéndose saber a quienes se crean con derecho comparezcan a deducirlo. Toluca Estado de Méx., a 25 de enero de 1984. El C. Registrador, Lic. Juana Contreras Vergara.—Rúbrica.

1507.—14, 19 y 23 Marzo

Exp. 502/84, FELIX JAIME SANCHEZ, promueve Matriculación Administrativa, sobre el inmueble ubicado en Barrio El Plan de San Miguel Almoloyan, Municipio de Almoloya de Juárez, México, mide y linda; NORTE: 66.55 mts. con Aristeo González, Raymundo Galván y 13.60 mts. con Crisanto Ignacio; SUR: 75.70 mts. con Justino González Romero; ORIENTE: 103.40 mts. con Fructuoso Pérez; PONIENTE: 15.00 y 92.20 mts. con Felipe Iniesta y Crisanto Ignacio.

El C. Registrador, dió entrada a la promoción y ordenó su publicación en GACETA DE GOBIERNO y periódico de mayor circulación por tres veces de tres en tres días, haciéndose saber a quienes se crean con derecho comparezcan a deducirlo. Toluca Estado de Méx., a 25 de enero de 1984. El C. Registrador, Lic. Juana Contreras Vergara.—Rúbrica.

1508.—14, 19 y 23 Marzo

Exp. 515/84, ISIDRO ESQUIVEL HERNANDEZ, promueve Matriculación Administrativa, sobre el inmueble ubicado en el Barrio de San Pedro D/C., Municipio de Almoloya de Juárez, México, mide y linda; NORTE: en 2 líneas de 65.10 mts. con Manuel López y 8.80 mts. con Antonio Ramírez; SUR: 77.70 mts. con Eugenio Esquivel; ORIENTE: 51.39 mts. con Eugenio Esquivel; PONIENTE: en 2 líneas de 45.20 y 7.30 mts. con Antonio Ramírez.

El C. Registrador, dió entrada a la promoción y ordenó su publicación en GACETA DE GOBIERNO y periódico de mayor circulación por tres veces de tres en tres días, haciéndose saber a quienes se crean con derecho comparezcan a deducirlo. Toluca Estado de Méx., a 25 de enero de 1984. El C. Registrador, Lic. Juana Contreras Vergara.—Rúbrica.

1514.—14, 19 y 23 Marzo

Exp. 517/84, LUIS ZEPEDA GONZALEZ, promueve Matriculación Administrativa, sobre el inmueble ubicado en Hidalgo Norte No. 302-A, Capultitlán Méx., Municipio de Toluca, Estado de México, mide y linda; NORTE: 16.55 mts. con Florencia González Vda. de Mejía; SUR: 16.55 mts. con Carmen Rivera ORIENTE: 6.00 mts. con Florencia González Vda. de Mejía; PONIENTE: 6.00 mts. con Calle Hidalgo.

El C. Registrador, dió entrada a la promoción y ordenó su publicación en GACETA DE GOBIERNO y periódico de mayor circulación por tres veces de tres en tres días, haciéndose saber a quienes se crean con derecho comparezcan a deducirlo. Toluca Estado de Méx., a 25 de enero de 1984. El C. Registrador, Lic. Juana Contreras Vergara.—Rúbrica.

1515.—14, 19 y 23 Marzo

Exp. 497/84, GIL JIMENEZ INIESTA, promueve Matriculación Administrativa, sobre el inmueble ubicado en Santiaguillo Tlalcalcal, D/C., Municipio de Almoloya de Juárez, México, mide y linda; NORTE: 36.20 mts. con Macario Hernández; SUR: en 2 líneas de 22.00 y 13.00 mts. con Trinidad Martínez Gordillo; ORIENTE: en 2 líneas de 83.50 mts. con Juan Medina y 11.50 mts. con Trinidad Martínez de G.; PONIENTE: 106.20 mts. con Pablo Hernández.

El C. Registrador, dió entrada a la promoción y ordenó su publicación en GACETA DE GOBIERNO y periódico de mayor circulación por tres veces de tres en tres días, haciéndose saber a quienes se crean con derecho comparezcan a deducirlo. Toluca Estado de Méx., a 25 de enero de 1984. El C. Registrador, Lic. Juana Contreras Vergara.—Rúbrica.

1516.—14, 19 y 23 Marzo

Exp. 470/84, GIL JIMENEZ INIESTA, promueve Matriculación Administrativa, sobre el inmueble ubicado en Santiaguillo Tlalcalcal, D/C., Municipio de Almoloya de Juárez, México, mide y linda; NORTE: 118.70 mts. con Erasmo Almazán y Luis Flores; SUR: 121.90 mts. con Epifanio Hernández y Joaquín Ríos; ORIENTE: 29.90 mts. con la Sra. Catalina Hernández; PONIENTE: 29.00 mts. con Erasmo Almazán.

El C. Registrador, dió entrada a la promoción y ordenó su publicación en GACETA DE GOBIERNO y periódico de mayor circulación por tres veces de tres en tres días, haciéndose saber a quienes se crean con derecho comparezcan a deducirlo. Toluca Estado de Méx., a 25 de enero de 1984. El C. Registrador, Lic. Juana Contreras Vergara.—Rúbrica.

1521.—14, 19 y 23 Marzo

Exp. 475/84, GIL JIMENEZ INIESTA, promueve Matriculación Administrativa, sobre el inmueble ubicado en Santiaguillo Tlalcalcali, domicilio conocido Municipio de Almoloya de Juárez, mide y linda; NORTE: en 2 líneas de 116.70 mts. con Jerónimo Jiménez y 31.00 mts. con Miguel Torres; SUR: en 2 líneas de 87.50 mts. con Feliciano Fernández y 58.00 mts. con Encarnación Lara; ORIENTE: en 2 líneas de 41.70 mts. con Gelacio Zárate y 23.00 mts. con Miguel Torres; PONIENTE: en 2 líneas de 47.20 mts. con Feliciano Hernández y 16.00 mts. con Celestino Montes de Oca.

El C. Registrador, dió entrada a la promoción y ordenó su publicación en GACETA DE GOBIERNO y periódico de mayor circulación por tres veces de tres en tres días, haciéndose saber a quienes se crean con derecho comparezcan a deducirlo. Toluca Estado de Méx., a 25 de enero de 1984. El C. Registrador, Lic. Juana Contreras Vergara.—Rúbrica.

1522.—14, 19 y 23 Marzo

Exp. 474/84, GIL JIMENEZ INIESTA, promueve Matriculación Administrativa, sobre el inmueble ubicado en Santiaguillo Tlalcalcali, D/C., Municipio de Almoloya de Juárez, México, mide y linda; NORTE: 42.24 mts. con Gabriel Estrada; SUR: 44.00 mts. con Juana Valdez; ORIENTE: 49.57 mts. con Dolores Valdez; PONIENTE: 50.22 mts. con Erasmo Almazán.

El C. Registrador, dió entrada a la promoción y ordenó su publicación en GACETA DE GOBIERNO y periódico de mayor circulación por tres veces de tres en tres días, haciéndose saber a quienes se crean con derecho comparezcan a deducirlo. Toluca Estado de Méx., a 25 de enero de 1984. El C. Registrador, Lic. Juana Contreras Vergara.—Rúbrica.

1523.—14, 19 y 23 Marzo

Exp. 473/84, GIL JIMENEZ INIESTA, promueve Matriculación Administrativa, sobre el inmueble ubicado en Santiaguillo Tlalcalcali, domicilio conocido Municipio de Almoloya de Juárez, mide y linda; NORTE: 142.00 mts. con Mauricia Espinoza, Abraham Chávez, Andrés Martínez; SUR: 141.30 mts. con Manuel Cuadros; ORIENTE: 24.86 mts. con Adalberto Santana y Amancio Reyes; PONIENTE: 24.99 mts. con Damián Pérez.

El C. Registrador, dió entrada a la promoción y ordenó su publicación en GACETA DE GOBIERNO y periódico de mayor circulación por tres veces de tres en tres días, haciéndose saber a quienes se crean con derecho comparezcan a deducirlo. Toluca Estado de Méx., a 25 de enero de 1984. El C. Registrador, Lic. Juana Contreras Vergara.—Rúbrica.

1524.—14, 19 y 23 Marzo

Exp. 444/84, GLORIA SANTANA GUADARRAMA, promueve Matriculación Administrativa, sobre el inmueble ubicado en Calle sin nombre, Santiaguillo Tlalcalcali, Municipio de Almoloya de Juárez, Méx., mide y linda; NORTE: 8.50 mts. con Sala de Lectura y Delegación M.; SUR: 13.00 mts. con Carretera del Pueblo; ORIENTE: en 2 líneas de 20.80 y 1.30 mts. con Calle sin nombre; PONIENTE: 14.65 mts. con el Sr. Alfonso Santana.

El C. Registrador, dió entrada a la promoción y ordenó su publicación en GACETA DE GOBIERNO y periódico de mayor circulación por tres veces de tres en tres días, haciéndose saber a quienes se crean con derecho comparezcan a deducirlo. Toluca Estado de Méx., a 25 de enero de 1984. El C. Registrador, Lic. Juana Contreras Vergara.—Rúbrica.

1525.—14, 19 y 23 Marzo

Exp. 489/84, ROBERTO SANCHEZ MARTINEZ, promueve Matriculación Administrativa, sobre el inmueble ubicado en Cerrada de Juan de la Barrera S/N., Municipio de Almoloya de Juárez, México, mide y linda; NORTE: 14.80 mts. con Catalina Ceballos Vda. de Bernal; SUR: 14.80 mts. con Manuel Quiroz Martínez; ORIENTE: 16.00 mts. con Cerrada Juan de la Barrera; PONIENTE: 16.00 mts. con Federico Martínez Fantini.

El C. Registrador, dió entrada a la promoción y ordenó su publicación en GACETA DE GOBIERNO y periódico de mayor circulación por tres veces de tres en tres días, haciéndose saber a quienes se crean con derecho comparezcan a deducirlo. Toluca Estado de Méx., a 25 de enero de 1984. El C. Registrador, Lic. Juana Contreras Vergara.—Rúbrica.

1526.—14, 19 y 23 Marzo

Exp. 481/84, GIL JIMENEZ INIESTA, promueve Matriculación Administrativa, sobre el inmueble ubicado en Santiaguillo Tlalcalcali, D/C., Municipio de Almoloya de Juárez, México, mide y linda; NORTE: 62.00 mts. con Sr. Bonifacio Ríos; SUR: 66.00 mts. con Camino; ORIENTE: 82.60 mts. con Camino Vecinal; PONIENTE: 82.90 mts. con Camino Vecinal.

El C. Registrador, dió entrada a la promoción y ordenó su publicación en GACETA DE GOBIERNO y periódico de mayor circulación por tres veces de tres en tres días, haciéndose saber a quienes se crean con derecho comparezcan a deducirlo. Toluca Estado de Méx., a 25 de enero de 1984. El C. Registrador, Lic. Juana Contreras Vergara.—Rúbrica.

1527.—14, 19 y 23 Marzo

Exp. 474/84, GIL JIMENEZ INIESTA, promueve Matriculación Administrativa, sobre el inmueble ubicado en Santiaguillo Tlalcalcali, D/C., Municipio de Almoloya de Juárez, México, mide y linda; NORTE: 78.40 mts. con Macario Hernández; SUR: 81.20 mts. con Jesús Hernández y Jerónimo Jiménez; ORIENTE: 42.40 mts. con Jerónimo Jiménez; PONIENTE: 43.00 mts. con Macario Hernández y Luis Hernández.

El C. Registrador, dió entrada a la promoción y ordenó su publicación en GACETA DE GOBIERNO y periódico de mayor circulación por tres veces de tres en tres días, haciéndose saber a quienes se crean con derecho comparezcan a deducirlo. Toluca Estado de Méx., a 25 de enero de 1984. El C. Registrador, Lic. Juana Contreras Vergara.—Rúbrica.

1528.—14, 19 y 23 Marzo

Exp. 471/84, MANUEL RAMON ARIAS VAZQUEZ, promueve Matriculación Administrativa, sobre el inmueble ubicado en Santa Juana la Sección, Municipio de Almoloya de Juárez, México, mide y linda; NORTE: 197.00 mts. con Manuel Colín; SUR: 197.00 mts. con Manuel Colín; ORIENTE: 305.00 mts. con Antonio Santana; PONIENTE: 305.00 mts. con Manuel Colín.

El C. Registrador, dió entrada a la promoción y ordenó su publicación en GACETA DE GOBIERNO y periódico de mayor circulación por tres veces de tres en tres días, haciéndose saber a quienes se crean con derecho comparezcan a deducirlo. Toluca Estado de Méx., a 25 de enero de 1984. El C. Registrador, Lic. Juana Contreras Vergara.—Rúbrica.

1529.—14, 19 y 23 Marzo

Exp. 445/84, JUAN LUIS SOLALINDE GUERRA, promueve Matriculación Administrativa, sobre el inmueble ubicado en San Mateo Tlalchichilpan domicilio conocido Mpio. de Almoloya de Juárez, México, mide y linda; NORTE: 25.00 mts. con Creencia y Máximo González; SUR: 30.98 mts. con Genaro López; ORIENTE: 75.00 mts. con Juan Luis Solalinde Guerra, comprador; PONIENTE: 70.35 mts. con Víctor y Lucas Fuentes.

El C. Registrador, dió entrada a la promoción y ordenó su publicación en GACETA DE GOBIERNO y periódico de mayor circulación por tres veces de tres en tres días, haciéndose saber a quienes se crean con derecho comparezcan a deducirlo. Toluca Estado de Méx., a 25 de enero de 1984. El C. Registrador, Lic. Juana Contreras Vergara.—Rúbrica.

1530.—14, 19 y 23 Marzo

Exp. 449/84, ROBERTO SANCHEZ MARTINEZ, promueve Matriculación Administrativa, sobre el inmueble ubicado en Cerrada Juan de la Barranca S/N., Mpio. de Almoloya de Juárez, México, mide y linda; NORTE: 14.80 mts. con Catalina Ceballos Vda. de Bernal; SUR: 14.80 mts. con Manuel Quiroz Martínez; ORIENTE: 16.00 mts. con Cerrada Juan de la Barranca; PONIENTE: 16.00 mts. con Federico Martínez Fantini.

El C. Registrador, dió entrada a la promoción y ordenó su publicación en GACETA DE GOBIERNO y periódico de mayor circulación por tres veces de tres en tres días, haciéndose saber a quienes se crean con derecho comparezcan a deducirlo. Toluca Estado de Méx., a 25 de enero de 1984. El C. Registrador, Lic. Juana Contreras Vergara.—Rúbrica.

1531.—14, 19 y 23 Marzo

Exp. 496/84, JUAN LUIS SOLALINDE GUERRA, promueve Matriculación Administrativa, sobre el inmueble ubicado en San Mateo Tlalchichilpan, D/C., Municipio de Almoloya de Juárez, México, mide y linda; NORTE: 2 líneas 67.50 y 5.00 mts. con Inés Vda. de Estrada; SUR: 72.05 mts. con Aurelio Valdez; ORIENTE: 28.60 mts. con Agapito Hernández; PONIENTE: 32.60 mts. con Juan Luis Solalinde comprador.

(Pasa a la siguiente Pág.)

El C. Registrador, dió entrada a la promoción y ordenó su publicación en GACETA DE GOBIERNO y periódico de mayor circulación por tres veces de tres en tres días, haciéndose saber a quienes se crean con derecho comparezcan a deducirlo. Toluca Estado de Méx., a 25 de enero de 1984. El C. Registrador, Lic. Juana Contreras Vergara.—Rúbrica.

1532.—14, 19 y 23 Marzo

Exp. 493/84, PATRICIO JOSE ESTRADA MONDRAGON, promueve Matriculación Administrativa, sobre el inmueble ubicado en Avenida Hidalgo No. 74 Municipio de Almoloya de Juárez, México, mide y linda NORTE: 7.15 mts. con J. Isabel Estrada Mondragón; SUR: 7.35 mts. con calle Hidalgo; ORIENTE: 20.80 mts. con Sr. Porfirio Estrada Nava; PONIENTE: 21.10 mts. con Agustín Estrada Mondragón.

El C. Registrador, dió entrada a la promoción y ordenó su publicación en GACETA DE GOBIERNO y periódico de mayor circulación por tres veces de tres en tres días, haciéndose saber a quienes se crean con derecho comparezcan a deducirlo. Toluca Estado de Méx., a 25 de enero de 1984. El C. Registrador, Lic. Juana Contreras Vergara.—Rúbrica.

1533.—14, 19 y 23 Marzo

Exp. 494/84, ALFONSO SANCHEZ BERNAL, promueve Matriculación Administrativa, sobre el inmueble ubicado en San Miguel Almoloyan Municipio de Almoloya de Juárez, México, mide y linda NORTE: 72.00 mts. con Juan García Sánchez y Luis García Pérez; SUR: 80.25 mts. con Roque Sánchez Solís; ORIENTE: 66.00 mts. con Nasario Valdez García; PONIENTE: 76.67 mts. con Pedro Solís García y Florencio Sánchez Reséndiz.

El C. Registrador, dió entrada a la promoción y ordenó su publicación en GACETA DE GOBIERNO y periódico de mayor circulación por tres veces de tres en tres días, haciéndose saber a quienes se crean con derecho comparezcan a deducirlo. Toluca Estado de Méx., a 25 de enero de 1984. El C. Registrador, Lic. Juana Contreras Vergara.—Rúbrica.

1534.—14, 19 y 23 Marzo

Exp. 492/84, ISIDRO VELAZQUEZ VELAZQUEZ, promueve Matriculación Administrativa, sobre el inmueble ubicado en el poblado de Paredón Centro, Municipio de Almoloya de Juárez, México, mide y linda NORTE: 597.00 mts. con Anastacio Estrada; SUR: 597.00 mts. con Delfina Ovando; ORIENTE: 33.00 mts. con Enriqueta Sánchez; PONIENTE: 33.00 mts. con Enrique Velázquez.

El C. Registrador, dió entrada a la promoción y ordenó su publicación en GACETA DE GOBIERNO y periódico de mayor circulación por tres veces de tres en tres días, haciéndose saber a quienes se crean con derecho comparezcan a deducirlo. Toluca Estado de Méx., a 25 de enero de 1984. El C. Registrador, Lic. Juana Contreras Vergara.—Rúbrica.

1535.—14, 19 y 23 Marzo

Exp. 443/84, CLEMENTINA HERNANDEZ DE ESTRADA, promueve Matriculación Administrativa, sobre el inmueble ubicado en Cabecera Municipal de Almoloya de Juárez, México, mide y linda; NORTE: 35.50 mts. con Aurora Rojas de Bernal; SUR: 33.25 mts. con Angelina Colín de Mendoza; ORIENTE: 2.55 mts. con Sabás Sánchez; PONIENTE: 13.60 mts. con Calle sin nombre.

El C. Registrador, dió entrada a la promoción y ordenó su publicación en GACETA DE GOBIERNO y periódico de mayor circulación por tres veces de tres en tres días, haciéndose saber a quienes se crean con derecho comparezcan a deducirlo. Toluca Estado de Méx., a 25 de enero de 1984. El C. Registrador, Lic. Juana Contreras Vergara.—Rúbrica.

1542.—14, 19 y 23 Marzo

Exp. 504/84, J. JESUS GARDUÑO ESCUTIA, promueve Matriculación Administrativa, sobre el inmueble ubicado en Carretera Valle de Bravo S/N., San Francisco Tlalcalcalpan, Municipio de Almoloya de Juárez, mide y linda NORTE: 7.66 mts. con Sebastián Fonseca Esquivel; SUR: 17.70 mts. con Carretera a Valle de Bravo; ORIENTE: 54.00 mts. con Osvaldo Granados Martínez; PONIENTE: 58.40 mts. con Moisés García Sámano y Juvencio Sánchez C.

El C. Registrador, dió entrada a la promoción y ordenó su publicación en GACETA DE GOBIERNO y periódico de mayor circulación por tres veces de tres en tres días, haciéndose saber a quienes se crean con derecho comparezcan a deducirlo. Toluca Estado de Méx., a 25 de enero de 1984. El C. Registrador, Lic. Juana Contreras Vergara.—Rúbrica.

1544.—14, 19 y 23 Marzo

Exp. 447/84, ROBERTO SANCHEZ MARTINEZ, promueve Matriculación Administrativa, sobre el inmueble ubicado en Calle Independencia S/N., y Juan Escutia Mpio. de Almoloya de Juárez, México, mide y linda; NORTE: 16.80 mts. con María Sánchez Martínez; SUR: 16.80 mts. con Calle Independencia; ORIENTE: 15.76 mts. con Calle de Juan Escutia; PONIENTE: 15.76 mts. con Guadalupe Hernández.

El C. Registrador, dió entrada a la promoción y ordenó su publicación en GACETA DE GOBIERNO y periódico de mayor circulación por tres veces de tres en tres días, haciéndose saber a quienes se crean con derecho, comparezcan a deducirlo. Toluca Estado de Méx., a 25 de enero de 1984. El C. Registrador, Lic. Juana Contreras Vergara.—Rúbrica.

1545.—14, 19 y 23 Marzo

Exp. 499/84, FELIX JAIME SANCHEZ, promueve Matriculación Administrativa, sobre el inmueble ubicado en Barrio Plan de San Miguel Almoloyan D/C., Mpio. de Almoloya de Juárez, Méx., mide y linda; NORTE: 112.00 mts. con Tomás Bernal Hernández; SUR: 104.10 mts. con Sabino González Sánchez; ORIENTE: 126.50 mts. con Pauuncio Medina González; PONIENTE: 108.50 mts. con Rodolfo Marcial González.

El C. Registrador, dió entrada a la promoción y ordenó su publicación en GACETA DE GOBIERNO y periódico de mayor circulación por tres veces de tres en tres días, haciéndose saber a quienes se crean con derecho comparezcan a deducirlo. Toluca, Méx., a 25 de enero de 1984. El C. Registrador, Lic. Juana Contreras Vergara.—Rúbrica.

1453.—14, 19 y 23 Marzo

Exp. 5034/83, JUAN GARDUÑO VELAZQUEZ, promueve Matriculación Administrativa, sobre el inmueble ubicado en el poblado de Yebusibi, domicilio conocido Municipio de Almoloya de Juárez, Méx., mide y linda; NORTE: en tres líneas 67.00, 50.00 y 263.50 mts. con José Enríquez, Lucio Garduño y Faustino y Ernesto Garduño; SUR: en dos líneas 107.00 y 154.50 mts. con Gelacio Garduño; ORIENTE: en dos líneas 60.00 y 76.60 mts. con Agripin Gómez y Ernesto Garduño; PONIENTE: en dos líneas 127.50 y 59.00 mts. con Gelacio Garduño y José Enríquez.

El C. Registrador, dió entrada a la promoción y ordenó su publicación en GACETA DE GOBIERNO y periódico de mayor circulación por tres veces de tres en tres días, haciéndose saber a quienes se crean con derecho comparezcan a deducirlo. Toluca, Méx., a 25 de enero de 1984. El C. Registrador, Lic. Juana Contreras Vergara.—Rúbrica.

1463.—14, 19 y 23 Marzo

Exp. 5265/83, SALOMON SANCHEZ JIMENEZ, promueve Matriculación Administrativa, sobre el inmueble ubicado en la Ranchería de San Diego, domicilio conocido, Municipio de Almoloya de Juárez, Méx., mide y linda; NORTE: en tres líneas 60.00, 316.00 y 18.30 mts. con Jaime Infante, Mario García y Esteban Sánchez; SUR: en dos líneas 30.80 y 440.00 mts. con Jaime Infante y Genaro Atenogenes; ORIENTE: en dos líneas 40.60 y 40.10 mts. con Esteban Sánchez Esquivel; PONIENTE: en dos líneas 40.00 y 43.70 mts. con Jaime Infante Ojeda.

El C. Registrador, dió entrada a la promoción y ordenó su publicación en GACETA DE GOBIERNO y periódico de mayor circulación por tres veces de tres en tres días, haciéndose saber a quienes se crean con derecho comparezcan a deducirlo. Toluca, Méx., a 25 de enero de 1984. El C. Registrador, Lic. Juana Contreras Vergara.—Rúbrica.

1464.—14, 19 y 23 Marzo

Exp. 4355/83, EFREN GARDUÑO CAMACHO, promueve Matriculación Administrativa, sobre el inmueble ubicado en el poblado de Ocoyotepec, domicilio conocido, Municipio de Almoloya de Juárez, Méx., mide y linda; NORTE: 780.00 mts. con Juan López; SUR: en dos líneas 350.00 con David Vieyra y 297.00 mts. con Ciro Vilchis; ORIENTE: 264.30 mts. con Rogelio Maldonado; PONIENTE: en dos líneas 207.70 mts. con Ciro Vilchis y 101.00 mts. con el Ejido de Tabernillas.

El C. Registrador, dió entrada a la promoción y ordenó su publicación en GACETA DE GOBIERNO y periódico de mayor circulación por tres veces de tres en tres días, haciéndose saber a quienes se crean con derecho comparezcan a deducirlo. Toluca, Méx., a 25 de enero de 1984. El C. Registrador, Lic. Juana Contreras Vergara.—Rúbrica.

1465.—14, 19 y 23 Marzo

Exp. 5039/83, **MARÍA DEL CARMEN ESPINOZA DE GONZALEZ**, promueve Matriculación Administrativa, sobre el inmueble ubicado en el barrio de San Pedro, domicilio conocido Municipio de Almoloya de Juárez, Méx., mide y linda; NORTE: en seis líneas 1.50, 14.00, 15.00, 18.80, 19.00 y 4.50 mts. con Isabel Gómez, Andrés González, Martín Gómez, Pedro Hernández; SUR: en cinco líneas 2.10, 9.40, 33.50, 6.50 y 21.00 mts. con Martín Gómez, Jacinto Álvarez, Leonardo Hernández; ORIENTE: en tres líneas 7.00, 50.90 y 10.65 mts. con Isabel Gómez y Martín Gómez; PONIENTE: en tres líneas 15.80, 24.20 y 20.00 mts. con Martín Gómez, Pedro Hernández y Bernabé González.

El C. Registrador, dió entrada a la promoción y ordenó su publicación en GACETA DE GOBIERNO y periódico de mayor circulación por tres veces de tres en tres días, haciéndose saber a quienes se crean con derecho comparezcan a deducirlo. Toluca, Méx., a 25 de enero de 1984. El C. Registrador, **Lic. Juana Contreras Vergara**.—Rúbrica.

1466.—14, 19 y 23 Marzo

Exp. 5694/83, **SILVESTRE ANAYA SANCHEZ**, promueve Matriculación Administrativa, sobre el inmueble ubicado en el Centro de San Miguel Almoloyan D/C., Mpio. de Almoloya de Juárez, mide y linda; NORTE: 75.00 mts. con Rafael Mendoza; SUR: 49.40 mts. con Nabor Medina; ORIENTE: 64.00 mts. con Carlos Marcial; PONIENTE: 55.00 mts. con Nabor Medina.

El C. Registrador, dió entrada a la promoción y ordenó su publicación en GACETA DE GOBIERNO y periódico de mayor circulación por tres veces de tres en tres días, haciéndose saber a quienes se crean con derecho comparezcan a deducirlo. Toluca, Méx., a 25 de enero de 1984. El C. Registrador de este Distrito, **Lic. Juana Contreras Vergara**. Rúbrica.

1467.—14, 19 y 23 Marzo

Exp. 560/84, **SILVIA RIVERA RUBI**, promueve Matriculación Administrativa, sobre el inmueble ubicado en la calle de Reforma S/N., Capultitlán, Mpio. de Toluca, mide y linda; NORTE: 162.40 mts. con el Sr. David Morán; SUR: 162.40 mts. con la Sra. Trigos Bernal; ORIENTE: 17.50 mts. con la Sra. Ma del Carmen Gutiérrez; PONIENTE: 17.50 mts. con Calle Reforma.

El C. Registrador, dió entrada a la promoción y ordenó su publicación en GACETA DE GOBIERNO y periódico de mayor circulación por tres veces de tres en tres días, haciéndose saber a quienes se crean con derecho comparezcan a deducirlo. Toluca, Méx., a 25 de enero de 1984. El C. Registrador de este Distrito, **Lic. Juana Contreras Vergara**.—Rúbrica.

1499.—14, 19 y 23 Marzo

Exp. 516/84, **EUSTORGIO DAVILA E.** promueve Matriculación Administrativa, sobre el inmueble ubicado en Santa Juana, Primera Sección D/C., Mpio. de Almoloya de Juárez, mide y linda NORTE: 60.40 mts. con Camino a la Escuela; SUR: 84.40 mts. con J. Isabel Dávila; ORIENTE: 43.30 mts. con Juan Malvárez; PONIENTE: 30.90 mts. con Arnulfo Dávila.

El C. Registrador, dió entrada a la promoción y ordenó su publicación en GACETA DE GOBIERNO y periódico de mayor circulación por tres veces de tres en tres días, haciéndose saber a quienes se crean con derecho comparezcan a deducirlo. Toluca, Méx., a 25 de enero de 1984. El C. Registrador de este Distrito, **Lic. Juana Contreras Vergara**.—Rúbrica.

1502.—14, 19 y 23 Marzo

Exp. 521/84, **ESTEBAN SANCHEZ ESQUIVEL**, promueve Matriculación Administrativa, sobre el inmueble ubicado en la Ranchería de San Diego D/C., Mpio. de Almoloya de Juárez, mide y linda; NORTE: 316.40 mts. con el Sr. Mario García; SUR: en 2 líneas de 300.00 mts. con el Sr. Genaro Atenogenes y 18.30 mts. con el Sr. Salomón Sánchez; ORIENTE: 81.00 mts. con el Sr. Catalino Sánchez; PONIENTE: en 2 líneas de 40.60 y 40.10 mts. con el Sr. Salomón Sánchez.

El C. Registrador, dió entrada a la promoción y ordenó su publicación en GACETA DE GOBIERNO y periódico de mayor circulación por tres veces de tres en tres días, haciéndose saber a quienes se crean con derecho comparezcan a deducirlo. Toluca, Méx., a 25 de enero de 1984. El C. Registrador de este Distrito, **Lic. Juana Contreras Vergara**.—Rúbrica.

1503.—14, 19 y 23 Marzo

Exp. 488/84, **PEDRO DE JESUS HERNANDEZ**, promueve Matriculación Administrativa, sobre el inmueble ubicado en el Bo. El Plan en San Miguel Almoloyan D/C., Mpio. de Almoloya de Juárez, mide y linda; NORTE: 53.80 mts. con Dolores Miranda; SUR: 45.30 mts. con Martha Gómora; ORIENTE: 121.80 mts. con Crisantos Ignacio; PONIENTE: 123.20 mts. con Eusebio de Jesús.

El C. Registrador, dió entrada a la promoción y ordenó su publicación en GACETA DE GOBIERNO y periódico de mayor circulación por tres veces de tres en tres días, haciéndose saber a quienes se crean con derecho comparezcan a deducirlo. Toluca, Méx., a 25 de enero de 1984. El C. Registrador de este Distrito, **Lic. Juana Contreras Vergara**.—Rúbrica.

1504.—14, 19 y 23 Marzo

Exp. 513/84, **PEDRO VELAZQUEZ OSTERIA**, promueve Matriculación Administrativa, sobre el inmueble ubicado en San Mateo Tlachichilpan Mpio. de Almoloya de Juárez, mide y linda; NORTE: 22.16 mts. con Rafael Sánchez; SUR: 40.25 mts. con Sixto Medina; ORIENTE: 63.40 mts. con Carretera Almoloya-Toluca; PONIENTE: 53.50 mts. con Camino Vecinal.

El C. Registrador, dió entrada a la promoción y ordenó su publicación en GACETA DE GOBIERNO y periódico de mayor circulación por tres veces de tres en tres días, haciéndose saber a quienes se crean con derecho comparezcan a deducirlo. Toluca, Méx., a 25 de enero de 1984. El C. Registrador, **Lic. Juana Contreras Vergara**.—Rúbrica.

1509.—14, 19 y 23 Marzo

Exp. 518/84, **PEDRO GARCIA CAMACHO**, promueve Matriculación Administrativa, sobre el inmueble ubicado en Circuito Adolfo López Mateos S/N., Santiago Miltepec, Mpio. de Toluca, mide y linda NORTE: en 3 líneas de 9.90, 1.30 mts. con Herlinda Tapia y 24.80 mts. con Circuito Sur Adolfo López Mateos; SUR: 35.00 mts. con Llano de Lucas Rojas; ORIENTE: 86.90 mts. con Circuito Sur Adolfo López Mateos; PONIENTE: en 3 líneas de 77.15 mts. con Lucas R., y 10.00 y 32.80 mts. con Camino.

El C. Registrador, dió entrada a la promoción y ordenó su publicación en GACETA DE GOBIERNO y periódico de mayor circulación por tres veces de tres en tres días, haciéndose saber a quienes se crean con derecho comparezcan a deducirlo. Toluca, Méx., 10. de febrero de 1984. El C. Registrador de este Distrito, **Lic. Juana Contreras Vergara**.—Rúbrica.

1492.—14, 19 y 23 Marzo

Exp. 5042/83, **MARCELINO DE LA CRUZ BERNAL**, promueve Matriculación Administrativa, sobre el inmueble ubicado en el poblado de San Miguel Almoloyan D/C., Mpio. de Almoloya de Juárez, mide y linda; NORTE: en 3 líneas de 6.35 mts. con Bruno Sánchez, 7.30 mts. con Fco. de la Cruz, 95.70 mts. con Alfonso de la Cruz Doroteo; SUR: en 2 líneas de 61.70 mts. con Alberto de la Cruz, 36.50 mts. con Magdalena Sánchez; ORIENTE: en 2 líneas de 55.80 mts. con Epifanio 55.20 mts. con Bruno Sánchez; PONIENTE: en 3 líneas de 45.00, 36.60, 28.30 mts. con Alberto de la Cruz, Francisco de la Cruz y Magdalena Sánchez.

El C. Registrador, dió entrada a la promoción y ordenó su publicación en GACETA DE GOBIERNO y periódico de mayor circulación por tres veces de tres en tres días, haciéndose saber a quienes se crean con derecho comparezcan a deducirlo. Toluca, Méx., a 21 de septiembre de 1983. El C. Registrador de este Distrito, **Lic. Juana Contreras Vergara**.—Rúbrica.

1553.—14, 19 y 23 Marzo

Exp. 4582/82, PORFIRIO VELAZQUEZ REYES, promueve Inmatriculación Administrativa, sobre el inmueble ubicado en San Agustín Berros, Mpio. de Villa Victoria, mide y linda; NORTE: 260.00 mts. con Paulino Alvarez y Telésforo Velázquez S. y Camino; SUR: 285.00 mts. con Celestino Gaspar; ORIENTE: 269.00 mts. con Juvencio Marín; PONIENTE: 219.00 mts. con Calixto Crisantos y Camino.

El C. Registrador, dió entrada a la promoción y ordenó su publicación en GACETA DE GOBIERNO y periódico de mayor circulación por tres veces de tres en tres días. Toluca, Méx., a 25 de enero de 1984. El C. Registrador, de este Distrito, Lic. Juana Contreras Vergara.—Rúbrica.

1469.—14, 19 y 23 Marzo

REGISTRO PUBLICO DE LA PROPIEDAD

DISTRITO DE TENANGO DEL VALLE

EDICTO

Exp. 129/9599/83, DELFINO HERRERA LEON, promueve Inmatriculación Administrativa, sobre el inmueble ubicado en la zona rural de Tenango de Arista Méx. Municipio de Tenango del Valle mide y linda; NORTE: 24.80 metros con camino. SUR: dos líneas: 7.00 y 17.80 metros con Antonio Gutiérrez Talavera. ORIENTE: Dos líneas: 243.60 y 11.00 metros con Pascual Ramírez y Antonio Gutiérrez Talavera, respectivamente. PONIENTE: 254.60 metros con Guillermo Nava. Superficie Aprox. 6,118.28 metros cuadrados.

El C. Registrador, dió entrada a la promoción y ordenó su publicación en "GACETA DE GOBIERNO" y periódico de mayor circulación por tres veces de tres en tres días, haciéndose saber a quienes se crean con derecho comparezcan a deducirlo.—Tenango de Arista, Méx., a 28 de Octubre de 1983.—El C. Registrador. Lic. Graciela Rivera Moreno.—Rúbrica.

1559.—14, 19 y 23 Marzo.

REGISTRO PUBLICO DE LA PROPIEDAD

DISTRITO DE TEXCOCO

EDICTO

Exp. 495, FRANCISCO FLORES GONZALEZ, promueve Inmatriculación Administrativa, sobre el inmueble ubicado en San Francisco Acuezcocmac, Municipio de Atenco Distrito de Texcoco, mide y linda; NORTE: 20.25 metros con Felipe Flores Cedillo. 21.00 metros con Alberto Hidalgo. SUR: 20.30 metros con Concepción González. 21.00 metros con Ismael Sánchez. ORIENTE: 10.50 metros con Alberto Hidalgo. 15.05 metros con Carretera Federal. PONIENTE: 18.45 metros con José Luciano Miguel Flores 7.64 metros con Concepción González.

El C. Registrador, dió entrada a la promoción y ordenó su publicación en "GACETA DE GOBIERNO" y periódico de mayor circulación por tres veces de tres en tres días, haciéndose saber a quienes se crean con derecho comparezcan a deducirlo.—Texcoco, Méx., a 29 de febrero de 1984.—El C. Registrador. Lic. José Gerardo de la Riva Pinal.—Rúbrica.

1451.—14, 19 y 23 Marzo.

REGISTRO PUBLICO DE LA PROPIEDAD

DISTRITO DE LERMA

EDICTOS

Exp. 5995/83, GUADALUPE ZEPEDA GONZALEZ promueve Matriculación Administrativa, sobre el inmueble ubicado en Mpio. de San Mateo Atenco, mide y linda; NORTE: 35.85 metros, con Camino Nacional; SUR: 35.85 metros, con Concepción Régules; ORIENTE: 84.66 metros, con Carmen Zepeda; PONIENTE: 84.66 metros, con Camino Nacional.

El C. Registrador, dió entrada a la promoción y ordenó su publicación en GACETA DEL GOBIERNO y periódico de mayor circulación por tres veces de tres en tres días, haciéndose saber a quienes se crean con derecho comparezcan a deducirlo.—Lerma, Méx., a 1o. de Febrero de 1984.—El C. Registrador, Lic. Maximino Contreras Reyes.—Rúbrica.

1489.—14, 19 y 23 Marzo.

Exp. 6001/83, INES MEDINA DE PALACIOS promueve Matriculación Administrativa, sobre el inmueble ubicado en Xonacatlán, Domicilio conocido, Mpio. de Lerma, México, mide y linda; NORTE: 72.42 metros, con Angel Cerón; SUR: 74.10 metros, con Marín Pérez; ORIENTE: 8.10 metros, con Tomás Palacios y Marcelina Palacios; PONIENTE: 8.23 metros, con Vereda.

El C. Registrador, dió entrada a la promoción y ordenó su publicación en GACETA DEL GOBIERNO y periódico de mayor circulación por tres veces de tres en tres días, haciéndose saber a quienes se crean con derecho comparezcan a deducirlo.—Lerma, Méx., a 1o. de Febrero de 1984.—El C. Registrador, Lic. Maximino Contreras Reyes.—Rúbrica.

1491.—14, 19 y 23 Marzo

Exp. 5996/83, AGEO FERNANDEZ BUSTAMANTE promueve Matriculación Administrativa, sobre el inmueble ubicado en Calle Vasco de Quiroga sin número, San Pedro Tultepec Municipio de Lerma, Méx., mide y linda; NORTE: 56.25 metros, con Calle Vasco de Quiroga; SUR: 56.25 metros, con Ricardo Trinidad Padilla González; ORIENTE: 5.50 metros, con Abraham Osorio; PONIENTE: 5.50 metros, con Calle Ignacio Zaragoza.

El C. Registrador, dió entrada a la promoción y ordenó su publicación en GACETA DEL GOBIERNO y periódico de mayor circulación por tres veces de tres en tres días, haciéndose saber a quienes se crean con derecho comparezcan a deducirlo.—Lerma, Méx., a 1o. de Febrero de 1984.—El C. Registrador, Lic. Maximino Contreras Reyes.—Rúbrica.

1493.—14, 19 y 23 Marzo

Exp. 5428/83, ALICIA Y MA. DE LOS ANGELES BECERRA HERNANDEZ promueve Inmatriculación Administrativa, sobre el inmueble ubicado en la Calle de Toluca S/N. en Santiaguillo Ocoyoacac, Mpio. de Ocoyoacac, Méx., mide y linda; NORTE: 12.85 metros, con Nicolás Balandrán; SUR: 12.85 metros, con la Calle de Toluca; ORIENTE: 10.90 metros, con la Calle de Urquiza; PONIENTE: 10.90 metros, con Julián Peña.

El C. Registrador, dió entrada a la promoción y ordenó su publicación en GACETA DEL GOBIERNO y periódico de mayor circulación por tres veces de tres en tres días, haciéndose saber a quienes se crean con derecho comparezcan a deducirlo.—Lerma, Méx., a 1o. de Febrero de 1984.—El C. Registrador, Lic. Maximino Contreras Reyes.—Rúbrica.

1494.—14, 19 y 23 Marzo.

Exp. 5998/83, LEONARDO DIAZ GARCIA promueve Inmatriculación Administrativa, sobre el inmueble ubicado en la Calle de Encanto No. 1 Barrio de San Fco. del Mpio. de San Mateo Atenco, mide y linda; NORTE: 75.40 metros, con Zanja; SUR: 75.40 metros, con Lino Díaz; ORIENTE: 11.00 metros, con Esperanza Hidalgo; PONIENTE: 11.00 metros, con Calle del Encanto.

El C. Registrador, dió entrada a la promoción y ordenó su publicación en GACETA DEL GOBIERNO y periódico de mayor circulación por tres veces de tres en tres días, haciéndose saber a quienes se crean con derecho comparezcan a deducirlo.—Lerma, Méx., a 1o. de Febrero de 1984.—El C. Registrador, Lic. Maximino Contreras Reyes.—Rúbrica.

1495.—14, 19 y 23 Marzo.

Exp. 5538/83, RITA SANABRIA BECERRIL promueve Matriculación Administrativa, sobre el inmueble ubicado en Barrio de Guadalupe, Municipio de San Mateo Atenco, México, mide y linda: NORTE: 103.00 metros, con Andrés Pantaleón; SUR: 103.00 metros, con Epigmenia Sanabria; ORIENTE: 13.00 metros, con Gregorio Sanabria; PONIENTE: 13.00 metros, con Avenida Independencia.

El C. Registrador, dio entrada a la promoción y ordenó su publicación en GACETA DEL GOBIERNO y periódico de mayor circulación por tres veces de tres en tres días, haciéndose saber a quienes se crean con derecho comparezcan a deducirlo.—Lerma, Méx., a 10. de Febrero de 1984.—El C. Registrador, Lic. Maximino Contreras Reyes.—Rúbrica.

1496.—14, 19 y 23 Marzo.

Exp. 5652/83, IRMA FLORES MEDIAN promueve Matriculación Administrativa, sobre el inmueble ubicado en Calle Juan Aldama, sin número, Bo. de San Francisco, Mpio. San Mateo Atenco, Méx., mide y linda: NORTE: 37.20 metros, con Calle Aldama; SUR: 37.10 metros, con predio del Sr. Onésimo Flores Flores; ORIENTE: 16.20 metros, con predio del Sr. Rafael Romero; PONIENTE: 16.50 metros, con predio de la Sra. Flores M.

El C. Registrador, dio entrada a la promoción y ordenó su publicación en GACETA DEL GOBIERNO y periódico de mayor circulación por tres veces de tres en tres días, haciéndose saber a quienes se crean con derecho comparezcan a deducirlo.—Lerma, Méx., a 10. de Febrero de 1984.—El C. Registrador, Lic. Maximino Contreras Reyes.—Rúbrica.

1497.—14, 19 y 23 Marzo.

Exp. 5553/83, PABLO RAMIREZ PETRONILA promueve Matriculación Administrativa, sobre el inmueble ubicado en Barrio de la Merced, domicilio conocido, Municipio de Lerma, México, mide y linda: NORTE: 37.30 metros, con Carretera México-Toluca; SUR: 36.60 metros, con Francisco Ortega Cejudo; ORIENTE: 5.25 metros, con Clara León; PONIENTE: 12.00 metros, con Carlos Martínez.

El C. Registrador, dio entrada a la promoción y ordenó su publicación en GACETA DEL GOBIERNO y periódico de mayor circulación por tres veces de tres en tres días, haciéndose saber a quienes se crean con derecho comparezcan a deducirlo.—Lerma, Méx., a 10. de Febrero de 1984.—El C. Registrador, Lic. Maximino Contreras Reyes.—Rúbrica.

1498.—14, 19 y 23 Marzo.

Exp. 6068/84, EVERARDO ORTEGA BECERRIL promueve Matriculación Administrativa, sobre el inmueble ubicado en Santa María Tetitla, Barrio del Capulín, Municipio de Villa Cuauhtémoc, México, mide y linda: NORTE: 95.00 metros, con Gonzalina Becerril; SUR: 97.00 metros, con Miguel Portillo; ORIENTE: 110.00 metros, con Ejido de Santa María Tetitla; PONIENTE: 90.00 metros, con Dolores Ortega Becerril.

El C. Registrador, dio entrada a la promoción y ordenó su publicación en GACETA DEL GOBIERNO y periódico de mayor circulación por tres veces de tres en tres días, haciéndose saber a quienes se crean con derecho comparezcan a deducirlo.—Lerma, Méx., a 22 de Febrero de 1984.—El C. Registrador, Lic. Maximino Contreras Reyes.—Rúbrica.

1432.—14, 19 y 23 Marzo.

Exp. 6069/84, MARIA DOLORES ORTEGA BECERRIL promueve Matriculación Administrativa, sobre el inmueble ubicado en Santa María Tetitla, Barrio del Capulín, Mpio. de Villa Cuauhtémoc, México, mide y linda: NORTE: 37.25 metros, con Gonzalina Becerril Vargas; SUR: 40.00 metros, con Carretera Amomolulco-Ixtlahuaca; ORIENTE: 98.00 metros, con Everardo Ortega Becerril; PONIENTE: 80.00 metros, con Carolina Ortega Becerril.

El C. Registrador, dio entrada a la promoción y ordenó su publicación en GACETA DEL GOBIERNO y periódico de mayor circulación por tres veces de tres en tres días, haciéndose saber a quienes se crean con derecho comparezcan a deducirlo.—Lerma, Méx., a 22 de Febrero de 1984.—El C. Registrador, Lic. Maximino Contreras Reyes.—Rúbrica.

1433.—14, 19 y 23 Marzo.

Exp. 6074/84, FRANCISCO NAVARRETE NAVA promueve Matriculación Administrativa, sobre el inmueble ubicado en Santa María, Municipio de Ocoyoacac, Distrito de Lerma, México, mide y linda: NORTE: 10.00 metros, con Ramón Navarrete; SUR: 10.00 metros, con Manuel Acosta; ORIENTE: 15.02 metros, con Calle; PONIENTE: 15.72 metros, con Rosa Montes.

El C. Registrador, dio entrada a la promoción y ordenó su publicación en GACETA DEL GOBIERNO y periódico de mayor circulación por tres veces de tres en tres días, haciéndose saber a quienes se crean con derecho comparezcan a deducirlo.—Lerma, Méx., a 22 de Febrero de 1984.—El C. Registrador, Lic. Maximino Contreras Reyes.—Rúbrica.

1481.—14, 19 y 23 Marzo.

Exp. 6077/84, J. GUADALUPE OLIVARES REYES promueve Matriculación Administrativa, sobre el inmueble ubicado en Calle Mina sin número, Municipio de Ocoyoacac, Distrito de Lerma, México, mide y linda: NORTE: 36.00 metros, con Alfredo Lima y Petra Tadeo de Nájera; SUR: 36.00 metros, con un Río; ORIENTE: 32.00 metros, con Pedro Ibarra; PONIENTE: 32.00 metros, con Calle Mina.

El C. Registrador, dio entrada a la promoción y ordenó su publicación en GACETA DEL GOBIERNO y periódico de mayor circulación por tres veces de tres en tres días, haciéndose saber a quienes se crean con derecho comparezcan a deducirlo.—Lerma, Méx., a 22 de Febrero de 1984.—El C. Registrador, Lic. Maximino Contreras Reyes.—Rúbrica.

1482.—14, 19 y 23 Marzo.

Exp. 6076/84, VALENTIN VIDAL ZEPEDA promueve Matriculación Administrativa, sobre el inmueble ubicado en Barrio de Santa María, Municipio de Ocoyoacac, Distrito de Lerma, México, mide y linda: NORTE: 50.65 metros, con Elpidio Acosta; SUR: 60.65 metros, con Licenciado Domínguez; ORIENTE: 50.40 metros, con Licenciado Domínguez; PONIENTE: 45.55 metros, con Leopoldo Miranda.

El C. Registrador, dio entrada a la promoción y ordenó su publicación en GACETA DEL GOBIERNO y periódico de mayor circulación por tres veces de tres en tres días, haciéndose saber a quienes se crean con derecho comparezcan a deducirlo.—Lerma, Méx., a 22 de Febrero de 1984.—El C. Registrador, Lic. Maximino Contreras Reyes.—Rúbrica.

1483.—14, 19 y 23 Marzo.

Exp. 6071, CAROLINA ORTEGA BECERRIL, promueve Matriculación Administrativa, sobre el inmueble ubicado en Santa María Tetitla, Barrio del Capulín, Mpio. de Villacuauhtémoc, México, mide y linda: NORTE: 37.25 Mts., con Gonzalina Becerril Vargas. SUR: 40.00 Mts. con Carretera a Momolulco-Ixtlahuaca. ORIENTE: 80.00 Mts., con Dolores Ortega Becerril. PONIENTE: 73.00 Mts., con Alejandro Ortega Becerril.

El C. Registrador, dio entrada a la promoción y ordenó su publicación en "GACETA DE GOBIERNO" y periódico de mayor circulación por tres veces de tres en tres días, haciéndose saber a quienes se crean con derecho comparezcan a deducirlo.—Lerma, Méx., a 22 de Febrero de 1984.—El C. Registrador, Lic. Maximino Contreras Reyes.—Rúbrica.

1546.—14, 19 y 23 Marzo.

Exp. 6070/84, JUANA BECERRIL VARGAS, promueve Matriculación Administrativa, sobre el inmueble ubicado en Santa María Tetitla, Barrio del Capulín, Mpio. de Villacuauhtémoc, México, mide y linda: NORTE: 33.00 Mts., con Camino de Las Parcelas. SUR: 33.00 Mts., con Epifanio Becerril. ORIENTE: 200.00 Mts., con Epifanio Becerril. PONIENTE: 200.00 Mts., con Fálvia Becerril.

El C. Registrador, dio entrada a la promoción y ordenó su publicación en "GACETA DE GOBIERNO" y periódico de mayor circulación por tres veces de tres en tres días, haciéndose saber a quienes se crean con derecho comparezcan a deducirlo.—Lerma, Méx., a 22 de Febrero de 1984.—El C. Registrador, Lic. Maximino Contreras Reyes.—Rúbrica.

1479.—14, 19 y 23 Marzo.

Exp. 6072/84, MANUEL GONZALEZ REYES, promueve Matriculación Administrativa, sobre el inmueble ubicado en la calle Matamoros sin número, Bo. de la Concepción, Mpio. de San Mateo Atenco, mide y linda: NORTE: 103.00 Mts. con Calle Matamoros. SUR: 103.00 Mts. con Sucesión de Bibiano González. ORIENTE: 60.00 Mts. con Predio del Sr. Jerónimo González. PONIENTE: 60.00 Mts. con Predio de la Sra. Ana María Zepeda.

El C. Registrador, dio entrada a la promoción y ordenó su publicación en "GACETA DE GOBIERNO" y periódico de mayor circulación por tres veces de tres en tres días, haciéndose saber a quienes se crean con derecho comparezcan a deducirlo.—Lerma, Méx., a 22 de Febrero de 1984.—El C. Registrador, Lic. Maximino Contreras Reyes.—Rúbrica.

1480.—14, 19 y 23 Marzo.

Exp. 6075/84, PIO NORBERTO CHIRINO RECILLAS promueve Matriculación Administrativa, sobre el inmueble ubicado en Cabecera Municipal de Ocoyoacac, Distrito de Lerma, México, mide y linda: NORTE: 24.12 metros, con Serafin Chirinos; SUR: 20.10 metros, con Juan Gamero; ORIENTE: 136.81 metros, con Eulalio Vidal y Juan Hernández; PONIENTE: 138.14 metros, con He-dereros de Merced Rodríguez.

El C. Registrador, dio entrada a la promoción y ordenó su publicación en GACETA DEL GOBIERNO y periódico de mayor circulación por tres veces de tres en tres días, haciéndose saber a quienes se crean con derecho comparezcan a deducirlo.—Lerma, Méx., a 22 de Febrero de 1984.—El C. Registrador, Lic. Maximino Contreras Reyes.—Rúbrica. 1484.—14, 19 y 23 Marzo.

Exp. 6073/84, J. GUADALUPE OLIVARES REYES promueve Matriculación Administrativa, sobre el inmueble ubicado en Calle Abasolo No. 12, Santa María, Municipio de Ocoyoacac, Distrito de Lerma, México, mide y linda: NORTE: 15.50 metros, con Antonio Peña Hernández; SUR: 2 líneas de: 6.80 y 8.40 metros, con Avenida 16 de Septiembre y Alfonso Figueroa E., respectivamente; ORIENTE: 17.50 metros, con Refugio Eleno; PONIENTE: 10.10 metros, con Calle de Abasolo y 7.40 metros, con Alfonso Figueroa.

El C. Registrador, dio entrada a la promoción y ordenó su publicación en GACETA DEL GOBIERNO y periódico de mayor circulación por tres veces de tres en tres días, haciéndose saber a quienes se crean con derecho comparezcan a deducirlo.—Lerma, Méx., a 22 de Febrero de 1984.—El C. Registrador, Lic. Maximino Contreras Reyes.—Rúbrica. 1485.—14, 19 y 23 Marzo.

Exp. 5999/83, MARIA ESPINOZA GARCIA promueve Matriculación Administrativa, sobre el inmueble ubicado en "El Paraje el Durazno", La Concepción de Hidalgo, Municipio de Villa Cuauhtémoc, mide y linda: NORTE: 36.40 metros, con Francisco Franco; SUR: 37.00 metros, con Ejido; ORIENTE: 139.00 metros, con Vicente Loperena; PONIENTE: 139.00 metros, con Epifanio Ventura.

El C. Registrador, dio entrada a la promoción y ordenó su publicación en GACETA DEL GOBIERNO y periódico de mayor circulación por tres veces de tres en tres días, haciéndose saber a quienes se crean con derecho comparezcan a deducirlo.—Lerma, Méx., a 25 de Enero de 1984.—El C. Registrador, Lic. Maximino Contreras Reyes.—Rúbrica. 1486.—14, 19 y 23 Marzo.

Exp. 6000/83, GUILLERMO VENTURA COLIN promueve Matriculación Administrativa, sobre el inmueble ubicado en Barrio del "Durazno", La Concepción de Hidalgo, Mpio. de Villa Cuauhtémoc, Méx., mide y linda: NORTE: 20.42 metros, con Isaias y Félix Duarte; SUR: 18.34 metros, con Amado Muciño; ORIENTE: 140.60 metros, con Venancio Ventura; PONIENTE: 140.50 metros, con Camilo Ventura.

El C. Registrador, dio entrada a la promoción y ordenó su publicación en GACETA DEL GOBIERNO y periódico de mayor circulación por tres veces de tres en tres días, haciéndose saber a quienes se crean con derecho comparezcan a deducirlo.—Lerma, Méx., a 25 de Enero de 1984.—El C. Registrador, Lic. Maximino Contreras Reyes.—Rúbrica. 1487.—14, 19 y 23 Marzo.

Exp. 6002/83, ALBINA ESPINOZA GONZALEZ promueve Matriculación Administrativa, sobre el inmueble ubicado en la Calle sin nombre, Xonacatlán, Mpio. del mismo nombre, mide y linda: NORTE: 109.00 metros, con Débora Jiménez; SUR: 94.00 metros, con Calle sin Nombre; ORIENTE: 40.00 metros, con terreno El Sanjón; PONIENTE: 40.00 metros, con Calle sin Nombre.

El C. Registrador, dio entrada a la promoción y ordenó su publicación en GACETA DEL GOBIERNO y periódico de mayor circulación por tres veces de tres en tres días, haciéndose saber a quienes se crean con derecho comparezcan a deducirlo.—Lerma, Méx., a 25 de Enero de 1984.—El C. Registrador, Lic. Maximino Contreras Reyes.—Rúbrica. 1488.—14, 19 y 23 Marzo.

Exp. 5997/83, MARIA LUISA REYES AGUILAR promueve Matriculación Administrativa, sobre el inmueble ubicado en Cañada de Alferes, domicilio conocido, Lerma, México, mide y linda: NORTE: 102.00 metros, con Celia Reyes Aguilar; SUR: 102.00 metros, con Raquel Reyes Aguilar; ORIENTE: 24.00 metros, con Cruz Vda. de Arana; PONIENTE: 23.00 metros, con José Gómez Gutiérrez.

El C. Registrador, dio entrada a la promoción y ordenó su publicación en GACETA DEL GOBIERNO y periódico de mayor circulación por tres veces de tres en tres días, haciéndose saber a quienes se crean con derecho comparezcan a deducirlo.—Lerma, Méx., a 25 de Enero de 1984.—El C. Registrador, Lic. Maximino Contreras Reyes.—Rúbrica. 1490.—14, 19 y 23 Marzo.

REGISTRO PUBLICO DE LA PROPIEDAD DISTRITO DE IXTLAHUACA EDICTOS

Exp. 30/84, FIDENCIO MUNGUIA MONTERO, promueve Matriculación Administrativa, sobre el inmueble ubicado en la Población y Municipio de San Bartolo Morelos, Méx. mide y linda: NORTE: 41.61 Mts. con la Iglesia de San Bartolomé Apostol. SUR: 13.15 y 28.08 Mts. con Natividad Horacio y Juan Vázquez. ORIENTE: 5.00 Mts. y 8.72 Mts. con Natividad y Horacio Vázquez e Iglesia de San Bartolomé Apostol. PONIENTE: 15.70 Mts con Avenida Ricardo Blanco.

El C. Registrador, dio entrada a la promoción y ordenó su publicación en "GACETA DE GOBIERNO" y periódico de mayor circulación por tres veces de tres en tres días, haciéndose saber a quienes se crean con derecho comparezcan a deducirlo.—Ixtilahuaca, Méx., a 10 de Febrero de 1984.—El C. Registrador, Lic. Pompeyo Garduño Millán.—Rúbrica. 1539.—14, 19 y 23 Marzo.

Exp. 615/83, RAFAEL GARCIA MERCADO, promueve Matriculación Administrativa, sobre el inmueble ubicado en D/C, la Cabecera Municipal de Jocotitlán, Méx. mide y linda: NORTE: 27.50 Mts. con un camino que conduce al Barrio del Progreso. SUR: 20.00 y 22.00 Mts. con un camino que conduce al Rancho de los Leones. ORIENTE: 20.20, 33.50, 40.00 y 40.40 Mts. con una Barranca. PONIENTE: 139.20 Mts. con un camino.

El C. Registrador, dio entrada a la promoción y ordenó su publicación en "GACETA DE GOBIERNO" y periódico de mayor circulación por tres veces de tres en tres días, haciéndose saber a quienes se crean con derecho comparezcan a deducirlo.—Ixtilahuaca, Méx., a 10 de Febrero de 1984.—El C. Registrador, Lic. Pompeyo Garduño Millán.—Rúbrica. 1540.—14, 19 y 23 Marzo.

Exp. 796/83, SOTERO MENDOZA MARTINEZ, promueve Matriculación Administrativa, sobre el inmueble ubicado en el poblado y Municipio de San Bartolo Morelos, Méx. mide y linda: NORTE: 31.50 Mts. con Laureano Munguia. SUR: 32.50 Mts. con Buenaventura Mendoza. ORIENTE: 25.40 Mts. con Ma. Antonina. PONIENTE: 26.25 Mts. con Carretera San Bartolo Morelos-Ixtilahuaca.

El C. Registrador, dio entrada a la promoción y ordenó su publicación en "GACETA DE GOBIERNO" y periódico de mayor circulación por tres veces de tres en tres días, haciéndose saber a quienes se crean con derecho comparezcan a deducirlo.—Ixtilahuaca, Méx., a 10 de Febrero de 1984.—El C. Registrador, Lic. Pompeyo Garduño Millán.—Rúbrica. 1541.—14, 19 y 23 Marzo.

Exp. 29/84, REYNALDO JUAN BEATRIZ, promueve Matriculación Administrativa, sobre el inmueble ubicado en Santa Clara de Juárez, Mpio. de San Bartolo Morelos, Méx. mide y linda: NORTE: 57.00 mts. con Juan Santos Solís, Propietario Actual. SUR: 51.50 Mts. con Juan Santos Solís; ORIENTE: 35.20 Mts. con camino. PONIENTE: 56.60 Mts. con Ascención Juan Marcelina González.

El C. Registrador, dio entrada a la promoción y ordenó su publicación en "GACETA DE GOBIERNO" y periódico de mayor circulación por tres veces de tres en tres días, haciéndose saber a quienes se crean con derecho comparezcan a deducirlo.—Ixtilahuaca, Méx., a 10 de Febrero de 1984.—El C. Registrador, Lic. Pompeyo Garduño Millán.—Rúbrica. 1543.—14, 19 y 23 Marzo.

Exp. 25/84, ROSALIO LONGINOS RAMIREZ, promueve Matriculación Administrativa, sobre el inmueble ubicado en Barrio Cuarto de la población del Mpio. de San Bartolo Morelos, Méx. mide y linda: NORTE: 119.65 Mts. con Gabino Salvador y Francisco Salvador. SUR: en dos líneas una de 64.00 y 38.30 Mts. con Cástulo Osornio y Anselmo Manuel Efectivamente. ORIENTE: 147.65 Mts. con Micaela y Crescencia González. PONIENTE: 64.00 y 67.80 Mts. con Camino Vecinal y Cástulo Osornio respectivamente.

El C. Registrador, dio entrada a la promoción y ordenó su publicación en "GACETA DE GOBIERNO" y periódico de mayor circulación por tres veces de tres en tres días, haciéndose saber a quienes se crean con derecho comparezcan a deducirlo.—Ixtilahuaca, Méx., a 10 de Febrero de 1984.—El C. Registrador, Lic. Pompeyo Garduño Millán.—Rúbrica. 1548.—14, 19 y 23 Marzo.

Exp. 33/84, ROSALIO LONGINOS RAMIREZ, promueve Matriculación Administrativa, sobre el inmueble ubicado en Barrio Cuarto de la población y Mpio. de San Bartolo Morelos, Méx. mide y linda: NORTE: en dos líneas de 18.25 Mts. y 75.00 Mts. con José Hilario y con Guadalupe Ramírez respectivamente. SUR: 109.50 Mts. con Manuela Ramírez. ORIENTE: 45.00 Mts. con un río. PONIENTE: dos líneas de 5.60 Mts. y 28.00 Mts. con Juan Ramírez y José Hilario respectivamente.

El C. Registrador, dió entrada a la promoción y ordenó su publicación en "GACETA DE GOBIERNO" y periódico de mayor circulación por tres veces de tres en tres días, haciéndose saber a quienes se crean con derecho comparezcan a deducirlo.—Ixtlahuaca, Méx., a 10 de Febrero de 1984.—El C. Registrador. Lic. Pompeyo Garduño Millán.—Rúbrica.

1549.—14, 19 y 23 Marzo.

Exp. 795/83, ELIGIO MENDOZA MARTINEZ, promueve Inmatriculación Administrativa, sobre el inmueble ubicado en el poblado y Municipio de San Bartolo Morelos, Méx. mide y linda: NORTE: 10.85 Mts. con predio del Sr. Eligio Castillo. SUR: 10.85 Mts. con Terreno y Casa de Sotero Mendoza Martínez. ORIENTE: 8.30 Mts. con Calle Sor Juana Inés de la Cruz. PONIENTE: 8.44 Mts. con Terreno y casa de Alonso Vázquez Suárez.

El C. Registrador, dió entrada a la promoción y ordenó su publicación en "GACETA DE GOBIERNO" y periódico de mayor circulación por tres veces de tres en tres días, haciéndose saber a quienes se crean con derecho comparezcan a deducirlo.—Ixtlahuaca, Méx., a 10 de Febrero de 1984.—El C. Registrador. Lic. Pompeyo Garduño Millán.—Rúbrica.

1550.—14, 19 y 23 Marzo.

Exp. 792/83, JAVIER ALEMAN CABALLERO, promueve Matriculación Administrativa, sobre el inmueble ubicado en la población y Municipio de San Bartolo Morelos, Edo. de Méx. mide y linda: NORTE: 19.10 Mts., con Miguel Caballero Mercado. SUR: 18.70 Mts., con Camino que conduce a Huaqui. ORIENTE: 26.45 Mts., con Testamentaria de Leopoldo Mendieta (propietario actual María Mendieta S.) PONIENTE: 25.10 Mts., con Socorro Caballero Cuevas.

El C. Registrador, dió entrada a la promoción y ordenó su publicación en "GACETA DE GOBIERNO" y periódico de mayor circulación por tres veces de tres en tres días, haciéndose saber a quienes se crean con derecho comparezcan a deducirlo.—Ixtlahuaca, Méx., a 10 de Febrero de 1984.—El C. Registrador. Lic. Pompeyo Garduño Millán.—Rúbrica.

1551.—14, 19 y 23 Marzo.

Exp. 793/83, CARLOS ALEMAN CABALLERO, promueve Matriculación Administrativa, sobre el inmueble ubicado en San Bartolo Morelos, Distrito de Ixtlahuaca, Méx. mide y linda: NORTE: 24.00 Mts., con Fracción de Socorro Caballero Cuevas. SUR: 23.00 Mts., con Camino que conduce a Huaqui. ORIENTE: 11.65 Mts., con Fracción de Javier Alemán Caballero. PONIENTE: 9.00 Mts., con Calle Dr. Jorge Jiménez Cantú.

El C. Registrador, dió entrada a la promoción y ordenó su publicación en "GACETA DE GOBIERNO" y periódico de mayor circulación por tres veces de tres en tres días, haciéndose saber a quienes se crean con derecho comparezcan a deducirlo.—Ixtlahuaca, Méx., a 10 de Febrero de 1984.—El C. Registrador. Lic. Pompeyo Garduño Millán.—Rúbrica.

1552.—14, 19 y 23 Marzo.

Exp. 28/84, ROSALIO LONGINOS RAMIREZ, promueve Matriculación Administrativa, sobre el inmueble ubicado en Barrio Cuarto de San Bartolo Morelos, Mpio. de San Bartolo Mor., Méx. mide y linda: NORTE: 45.40 Mts. con Luisa Longinos. SUR: 43.99 Mts. con Camino Vecinal. ORIENTE: 71.00 Mts. con Camino Vecinal. PONIENTE: 62.30 Mts. con Agustina González.

El C. Registrador, dió entrada a la promoción y ordenó su publicación en "GACETA DE GOBIERNO" y periódico de mayor circulación por tres veces de tres en tres días, haciéndose saber a quienes se crean con derecho comparezcan a deducirlo.—Ixtlahuaca, Méx., a 10 de Febrero de 1984.—El C. Registrador. Lic. Pompeyo Garduño Millán.—Rúbrica.

Exp. 27/84, SILVIA CUEVAS CARREOLA, promueve Matriculación Administrativa, sobre el inmueble ubicado en la población y Mpio. de San Bartolo Morelos, Méx. mide y linda: NORTE: 10.95 Mts. con J. Guadalupe Cuevas Carreola. SUR: dos líneas de 4.40 Mts. y 6.80 Mts. con Teresa Cuevas y con calle Mariano Abasolo Respectivamente. ORIENTE: 10.80 Mts. con Antonio Nieto. PONIENTE: dos líneas de 4.35 mts. y 5.47 mts. con Teresa Cuevas ambas líneas.

El C. Registrador, dió entrada a la promoción y ordenó su publicación en "GACETA DE GOBIERNO" y periódico de mayor circulación por tres veces de tres en tres días, haciéndose saber a quienes se crean con derecho comparezcan a deducirlo.—Ixtlahuaca, Méx., a 10 de Febrero de 1984.—El C. Registrador. Lic. Pompeyo Garduño Millán.—Rúbrica.

1555.—14, 19 y 23 Marzo.

Exp. 32/84, FRANCISCO GARDUÑO MERCADO, promueve Matriculación Administrativa, sobre el inmueble ubicado en San Gregorio Macapexco, Mpio. de San Bartolo Morelos, Méx. mide y linda: NORTE: 180.00 Mts. con Llano Sobrante del Pueblo. SUR: 140.00 Mts. con Carretera San Gregorio Macapexco. ORIENTE: 110.00 Mts. con Barranca. PONIENTE: 180.00 Mts. con Barranca.

El C. Registrador, dió entrada a la promoción y ordenó su publicación en "GACETA DE GOBIERNO" y periódico de mayor circulación por tres veces de tres en tres días, haciéndose saber a quienes se crean con derecho comparezcan a deducirlo.—Ixtlahuaca, Méx., a 10 de Febrero de 1984.—El C. Registrador. Lic. Pompeyo Garduño Millán.—Rúbrica.

1556.—14, 19 y 23 Marzo.

Exp. 26/84, AUSENCIO GARDUÑO ORTEGA, promueve Matriculación Administrativa, sobre el inmueble ubicado en Barrio Segundo de San Gregorio de Mecapexco, Mpio. de San Bartolo Mor., Méx., mide y linda: NORTE: 70.00 Mts. con Francisco Domínguez. SUR: 73.00 metros, con Lucía Garduño Ortega; ORIENTE: 53.00 metros, con Camino Vecinal. PONIENTE: 56.00 metros, con María de Jesús Montroy.

El C. Registrador, dió entrada a la promoción y ordenó su publicación en "GACETA DE GOBIERNO" y periódico de mayor circulación por tres veces de tres en tres días, haciéndose saber a quienes se crean con derecho comparezcan a deducirlo.—Ixtlahuaca, Méx., a 10 de Febrero de 1984.—El C. Registrador. Lic. Pompeyo Garduño Millán.—Rúbrica.

1557.—14, 19 y 23 Marzo.

Exp. 759/83, RODOLFO Y ALBERTO ARZATE HERNANDEZ, promueve Matriculación Administrativa, sobre el inmueble ubicado en Manzana Segunda de Jiquipilco, Méx. mide y linda: NORTE: 53.50 metros con Guadalupe Rendón Arzate. SUR: tres líneas de 9.20, 10.00 y 30.50 metros con Gerardo Becerril Carmen Arzate y Camino Vecinal. ORIENTE: dos líneas de 20.50 y 16.00 metros con Antonio Sánchez y Carmen Arzate Gómez. PONIENTE: dos líneas de 36.80 y 35.60 metros con Gerardo Becerril.

El C. Registrador, dió entrada a la promoción y ordenó su publicación en "GACETA DE GOBIERNO" y periódico de mayor circulación por tres veces de tres en tres días, haciéndose saber a quienes se crean con derecho comparezcan a deducirlo.—Ixtlahuaca, Méx., a 27 de Septiembre de 1983.—El C. Registrador. Lic. Pompeyo Garduño Millán.—Rúbrica.

INMOBILIARIA JACAME, S. A.
CIRCUITO FUNDADORES 1-18-3
CIUDAD SATELITE, MEX.

BALANCE GENERAL AL 31 DE ENERO DE 1984.

A C T I V O

CIRCULANTE

Efectivo y Cuentas por Cobrar \$ 2'155,295

F I J O

Terrenos, Construcciones y Maquinaria (neto) 42'273,184

DIFERIDO

Pagos Anticipados 3'707,145

SUMA ACTIVO

\$ 48'135,624

PASIVO Y CAPITAL

CORTO PLAZO

Documentos y otras cuentas por pagar 9'465,999

CAPITAL CONTABLE

Capital Social 21'500,000

Reserva Legal 463,108

Fondo Futuros Aumentos de Capital 10'049,599

Utilidades Ejercicios Anteriores 3'507,365

Utilidad del Ejercicio 3'149,553

38'669,625

SUMA PASIVO Y CAPITAL

\$ 48'135,624

Publicación que se formula en cumplimiento del Artículo 223 de la Ley General de Sociedades Mercantiles, en virtud de que la empresa Inmobiliaria Jacame, S.A., se transformará en S.A. de C.V., asumiendo ésta el pago de todas las deudas de la primera.

C.P. José Cruz Nuñez Robles
Representante Legal.

1720.—19 Marzo.

ASIENTOS PARA AUTOBUSES AMAYA, S.A.

BALANCE GENERAL AL 31 DE ENERO DE 1984.

=====

A C T I V O

CIRCULANTE

Efectivo y Cuentas por Cobrar
Inventarios

\$ 35'658,332
24'879,037
60'537,369.

F I J O

Maquinaria y Equipo (neto)

2'802,057

DIFERIDO

Gastos de Instalación y pagos anticipados (neto)

15'495,308

SUMA EL ACTIVO

\$ 78'834,734
=====

P A S I V O

CORTO PLAZO

Documentos y Cuentas por Pagar

57'531,669

C A P I T A L

CONTABLE

Capital Social
Aportaciones para Aumentos de Capital
Reserva Legal
Resultados de Ejercicios Anteriores
Resultado del Ejercicio

\$ 6'500,000
9'000,000
2'053,567
1'635,682
2'113,846 21'303,095

SUMA PASIVO Y CAPITAL

\$ 78'834,734
=====

Publicación que se formula en cumplimiento del Artículo 223 de la Ley General de Sociedades Mercantiles, en virtud de que la empresa Asientos para Autobuses Amaya S.A., se transformará en S.A. de C.V., asumiendo ésta el pago de todas las deudas de la primera.

C. P. José Cruz Nuñez Robles
Gte. Administrativo.

INDUSTRIAS QUETZAL, S.A.
 AVISO DE TRANSFORMACION

En cumplimiento de los Artículos 223, 227 y 228 de la Ley General de Sociedades Mercantiles, se avisa que por acuerdo de la Asamblea General Extraordinaria de Accionistas de Industrias Quetzal, S. A., celebrada el 14 de Febrero de 1984, se transformó la Sociedad Anónima a Sociedad Anónima de Capital Variable, siendo ahora su denominación Industrias Quetzal, S. A. de C. V., con capital mínimo de \$ 18'750,000.00 y máximo ilimitado, acompañándose balance al 31 de Diciembre de 1983:

<u>A C T I V O</u>	1 9 8 3
<u>C I R C U L A N T E</u>	<u>MILES DE \$</u>
Efectivo en Caja y Bancos	\$ 5'709
Inversiones en Valores	4'370
Cuentas y Documentos por Cobrar	15'110
Inventarios-valuados con método UEPS	44'694

TOTAL ACTIVO CIRCULANTE	\$ 69'883

<u>ACTIVO FIJO</u>	
Propiedades, Planta y Equipo a Costo de Adquisición	\$ 61'734
Depreciación y Amortización Acumulada	17'405

TOTAL ACTIVO FIJO	\$ 44'329

ACTIVO TOTAL	\$114'212
	=====
<u>PASIVO CIRCULANTE</u>	
Crédito Bancario a Corto Plazo	\$ 14'501
Cuentas y Documentos por Pagar	42'636

TOTAL PASIVO CIRCULANTE	\$ 57'137
<u>PASIVO FIJO</u>	
Crédito Refaccionario y Avío	8'010
<u>CREDITOS DIFERIDOS</u>	
Depósito de Clientes	32'937

PASIVO TOTAL	\$ 98'084

<u>CAPITAL CONTABLE</u>	
Capital Social	\$ 18'750
Reservas y Resultados ejercicios anteriores	(2'403)
Resultado del Ejercicio	(219)

TOTAL CAPITAL CONTABLE	\$ 16'128

PASIVO MAS CAPITAL	\$114'212
	=====

El presente Balance General fué elaborado de acuerdo con los datos asentados en los libros y registros de la empresa.

Lic. Alonso Barza Galván
 Delegado de la Asamblea.

1727.—19 Marzo.

PULLMAN SWINDELL MEXICANA, S.A. DE C.V.
EN LIQUIDACION
BALANCE GENERAL AL 31 DE DICIEMBRE DE 1983

ACTIVO CIRCULANTE


BANCOS	\$ 518,039	
CLIENTES	841,932	
DOCUMENTOS POR COBRAR	951,200	
DEUDORES DIVERSOS	102,226	
IMPUESTOS POR RECUPERAR	<u>771,812</u>	\$ <u>3'185,209</u>

PASIVO


PROVEEDORES	\$ 71,432	
PROVEEDORES DIVERSOS	\$ <u>44'488,430</u>	\$ <u>44'559,862</u>

CAPITAL

CAPITAL SOCIAL	\$ 5'000,000	
RESERVA LEGAL	369,074	
RESULTADO DE EJERCICIOS ANTERIORES	(43'481,375)	
RESULTADO DEL EJERCICIO	<u>(3'262,352)</u>	\$ (<u>41'374,653</u>)
		\$ <u>3'185,209</u>



ING. ENRIQUE SUAREZ SANTOYO
 LIQUIDADOR
 R.F.C. SUSE-220714



LIC. JOSE ROSENDO GARCIA GOMEZ
 LIQUIDADOR
 R.F.C. GAGJ-370301

REGISTRO PUBLICO DE LA PROPIEDAD

DISTRITO DE TENANCINGO

E D I C T O

Exp. 86/197/984, CLEMENTE ALVAREZ CERON, promueve inmatriculación Administrativa, sobre el inmueble ubicado en el paraje Santa Anita, del Poblado de Santa Ana Ixtlahuazingo, Mpio. de Tenancingo mide y linda: NORTE: 77.70 mts., con Alfonso Martínez Jiménez SUR: 84.00 mts., con Ezequiel Alvarez Cerón. ORIENTE: 59.10 mts., con Genaro Chávez Palomares. PONIENTE: 23.15 mts., con Clemente Alvarez Cerón. Superficie Aprox.: 3,324.55 M2.

El C. Registrador, dio entrada a la promoción y ordenó su publicación en GACETA DE GOBIERNO y periódico de mayor circulación por tres veces de tres en tres días.—Haciéndose saber a quienes se crean con Derecho comparezcan a deducirlo. Tenancingo, Méx., a 20 de Febrero de 1984.—El C. Registrador. Lic. Héctor Gordillo Jiménez.—Rúbrica.

1184.—9, 14 y 19 Marzo.

REGISTRO PUBLICO DE LA PROPIEDAD

DISTRITO DE TENANCINGO

E D I C T O

Exp. 87/198/984, EZEQUIEL ALVAREZ CERON, promueve inmatriculación Administrativa, sobre el inmueble ubicado en el paraje Santa Anita, del Poblado de Santa Ana Ixtlahuazingo, Mpio. de Tenancingo, Méx., mide y linda: NORTE: 84.00 mts., con Clemente Alvarez Cerón. SUR: 92.70 Mts., con Marcelino Alvarez Cerón. ORIENTE: 20.60 mts., con Genaro Chávez Palomares. PONIENTE: 17.00 mts., con Marcelino Alvarez Cerón. Superficie Aprox.: 1,654.57 M2.

El C. Registrador, dio entrada a la promoción y ordenó su publicación en GACETA DE GOBIERNO y periódico de mayor circulación por tres veces de tres en tres días.—Haciéndose saber a quienes se crean con Derecho comparezcan a deducirlo.—Tenancingo, Méx., a 20 de febrero de 1984.—El C. Registrador. Lic. Hector Gordillo Jiménez.—Rúbrica.

1185.— 9, 14 y 19 Marzo.

REGISTRO PUBLICO DE LA PROPIEDAD

DISTRITO DE LERMA

E D I C T O

En expediente número 148, el señor ARGELIO ACOSTA GARCIA, promueve inmatriculación administrativa respecto de un inmueble ubicado en el Municipio de Ocoyoacac, Méx., con las siguientes medidas y colindancias: AL NORTE mide 12 mts. y linda con Vía Chichipicas; AL SUR mide 12 mts. y linda con Felipe Asunción Acosta; AL ORIENTE Mide 135 mts. y linda con Guadalupe Victoria; AL PONIENTE Mide 135 mts. y linda con Micaela Acosta. Superficie de: 1,620. M2.

El C. Registrador Público de la Propiedad, ordenó admitir la solicitud y publicarse por tres veces de tres en tres días para los efectos correspondientes.— Lerma de Villada, Méx., a 8 de marzo de 1983.—El Registrador Público de la Propiedad, Lic. Maximino Contreras Reyes.—Rúbrica.

1190.—9, 14 y 19 Marzo.

REGISTRO PUBLICO DE LA PROPIEDAD

DISTRITO DE LERMA

E D I C T O

En expediente número 384, el señor ANTONIO ARMAS MARTINEZ, promueve inmatriculación administrativa respecto de un inmueble ubicado en el Municipio de Ocoyoacac, Méx., con las siguientes medidas y colindancias: AL NORTE: 10.00 mts. con calzada; AL SUR: 10.00 mts. con Camino; AL ORIENTE: 172.50 mts. con Margarita Arias; AL PONIENTE: 172.50 mts. con Ambrocio Salvador. Superficie de: 1725 M2.

El C. Registrador Público de la Propiedad, ordenó admitir la solicitud y publicarse por tres veces de tres en tres días para los efectos correspondientes.—Lerma de Villada, Méx., a 19 de septiembre de 1983.—El Registrador Público de la Propiedad, Lic. Maximino Reyes Contreras.—Rúbrica.

1191.—9, 14 y 19 Marzo.

GOBIERNO DEL ESTADO DE MEXICO

PODER EJECUTIVO

LIC. ALFREDO DEL MAZO GONZALEZ,

C. Gobernador Constitucional del Estado de México.

LIC. LEOPOLDO VELASCO MERCADO,

Secretario de Gobierno.

LIC. ALFREDO BARANDA GARCIA,

Secretario de Finanzas.

LIC. JOSE LUIS ACEVEDO VALENZUELA,

Secretario de Planeación.

C. P. JOSE MERINO MAÑON,

Secretario del Trabajo.

LIC. EMILIO CHUAYFFET CHEMOR.

Secretario de Educación, Cultura
y Bienestar Social.

ING. EUGENIO LARIS ALANIS,

Secretario de Desarrollo Urbano y Obras Públicas.

LIC. JOSE ANTONIO MUÑOZ SAMAYOA,

Secretario de Desarrollo Económico.

ING. EDUARDO AZUARA SALAS,

Secretario de Desarrollo Agropecuario.

DR. CARLOS F. ALMADA LOPEZ,

Secretario de Administración.

LIC. HUMBERTO LIRA MORA,

Procurador General de Justicia.

LIC. GERARDO RUIZ ESPARZA,

Subsecretario de Gobierno "A".

LIC. FELIX GARCIA GARCIA

Subsecretario de Gobierno "B".