



PERIODICO OFICIAL DEL GOBIERNO CONSTITUCIONAL DEL ESTADO DE MEXICO



GACETA DEL GOBIERNO

CORRESPONDENCIA DE SEGUNDA CLASE.—REGISTRO DGC—NUM. 091 1021 CARACTERISTICAS 11332201

Tomo CXL

Toluca de Lerdo, Méx., Miércoles 13 de Nov. de 1985

Número 97

SECCION PRIMERA

PODER EJECUTIVO DEL ESTADO

El Ciudadano Licenciado **ALFREDO DEL MAZO G.**, Gobernador Constitucional del Estado Libre y Soberano de México, a sus habitantes sabed:

Que la Legislatura del Estado, ha tenido ha bien aprobar lo siguiente:

DECRETO NUMERO 39

LA H. XLIX LEGISLATURA DEL ESTADO: DECRETA.

ARTICULO PRIMERO.—Se aprueba en todas y cada una de sus partes, la Cuenta de la Hacienda Pública del Gobierno y Organismos Auxiliares del Estado de México, correspondiente al Ejercicio Fiscal de 1984, presentada a la Legislatura por el Gobernador Constitucional del Estado de México, Licenciado Alfredo del Mazo González.

ARTICULO SEGUNDO.—Como resultado del examen a que se refiere el artículo anterior, la Legislatura formula las recomendaciones siguientes:

1.—Resulta altamente deseable que la H. Legislatura tenga información gradual con la periodicidad que estime oportuno el Ejecutivo, sobre la ejecución del Plan de Desarrollo del Estado, a fin de estar en aptitud de referir ésta, en el análisis de la Cuenta Pública.

2.—Se estima importante incluir en la Cuenta Pública un apartado, que facilite una evaluación sobre el cumplimiento de los objetivos y metas de los principales programas de Gobierno, comprendiendo, en su caso, la referencia a aquellas variables que hubieren originado eventuales desviaciones.

3.—De conformidad con el artículo 30 de la Ley de Planeación del Gobierno del Estado, se sugiere apoyar los resultados contables globales de la Cuenta Pública mediante la relación existente entre los elementos constitutivos del gasto público y el cumplimiento de los objetivos y prioridades de la planeación y la programación.

4.—Remitir anualmente al H. Congreso del Estado, durante su segundo período de sesiones, a través de las áreas específicas informes de la gestión general del ejercicio precedente de los diversos ramos de la administración pública, así como de los Organismos Auxiliares que se incluyen en el Presupuesto de Egresos y la Cuenta Pública.

5.—En función de la importancia y volumen de recursos que manejan algunos organismos auxiliares del Estado no incluidos en el volumen segundo de la Cuenta Pública de 1984, estudiar la factibilidad de incorporarlos gradualmente en ejercicios subsecuentes a fin de conocer los resultados de su gestión financiera.

6.—Con el propósito de seguir enriqueciendo el conocimiento que esta Legislatura ha ido teniendo en los diversos renglones de la Cuenta Pública Estatal y a fin de verificar el grado de cumplimiento de los objetivos del sector paraestatal, se instruye a la Contaduría General de Glosa, para que profundice en el conocimiento de los subsidios y/o apoyos, económicos, que el Gobierno del Estado otorga, así como su manejo y aplicación.

TRANSITORIOS

ARTICULO UNICO.—El presente decreto entrará en vigor al día siguiente de su publicación en el Periódico Oficial "Gaceta del Gobierno" del Estado.

Tomo CXL Toluca de Lerdo, Méx., Miércoles 13 de Nov. de 1985 No. 97

SUMARIO:

SECCION PRIMERA

PODER EJECUTIVO DEL ESTADO

DECRETO Número 39.—Con el que se aprueba en todas y cada una de sus partes, la Cuenta de la Hacienda Pública del Gobierno y Organismos Auxiliares del Estado de México, correspondientes al Ejercicio Fiscal de 1984, presentada a la Legislatura por el Gobernador Constitucional del Estado de México, Licenciado Alfredo del Mazo González.

AVISOS JUDICIALES: 5255, 5258, 5406, 5275, 5276, 5277, 5278, 5279, 5280, 5282, 5274, 5281, 5259, 5260, 5470, 5487, 5488, 5283, 5473, 5408, 5409, 5261, 5262, 5486, 5497, 5498, 5499, 5489, 5493, 5494, 5495, 5496, 5615, 5617, 5618, 5621, 5635, 5632, 5613, 5614, y 5616.

AVISOS ADMINISTRATIVOS Y GENERALES: 5534, 5612, 5620, 5623, 5634, 5682, 5683, 5695, 5696, y 5699.

(Viene de la primera página)

LO TENDRA ENTENDIDO EL GOBERNADOR DEL ESTADO, HACIENDO QUE SE PUBLIQUE Y SE CUMPLA.

Dado en el Palacio del Poder Legislativo, en Toluca de Lerdo, Méx., a los ocho días del mes de octubre de mil novecientos ochenta y cinco. Diputado Presidente, Lic. Jorge Cejudo Díaz; Diputado Secretario, Profra. Irma Fernández y Reus de Faustch; Diputado Secretario, Ing. O. Guillermo Quintanilla Lauterio; Diputado Prosecretario, C.P. Alberto Pérez Fontecha; Diputado Prosecretario, Profr. Francisco García Vargas.—Rúbricas.

Por tanto mando se publique, circule, observe y se le dé el debido cumplimiento.

Toluca de Lerdo, Méx., Octubre 8 de 1985.

EL GOBERNADOR CONSTITUCIONAL DEL ESTADO

Lic. Alfredo del Mazo G.

(Rúbrica).

EL SECRETARIO DE GOBIERNO

Lic. Leopoldo Velasco Mercado

(Rúbrica).

AVISOS JUDICIALES

JUZGADO 3o. CIVIL DE PRIMERA INSTANCIA

DISTRITO DE TEXCOCO

EDICTO

LILY PEREZ DEGOLLADO.

MOISES TAVERA GOMEZ, en el expediente marcado con el número 1240/85, que se tramita en este Juzgado, le demanda en la Vía Ordinaria Civil la Pérdida de la Patria Potestad, medianamente las siguientes cláusulas, A).—La Pérdida de la Patria Potestad que ejerce sobre nuestra hija que recibe el nombre de JASSMIN TAVERA PEREZ, B).—Los gastos y costos que se originen con motivo del presente Juicio. Ignorándose su domicilio se le emplaza para que comparezca por sí, por apoderado, o gestor que pueda representarlo a Juicio durante los treinta días siguientes a la última publicación de este Edicto, quedando en la secretaría de este Juzgado las copias simples de traslado, se tendrá por contestada la demanda en sentido negativo, siguiéndose el Juicio en su rebeldía, se le previene para que señale domicilio en la colonia Maravillas de esta ciudad para oír notificaciones apercibiéndole que de no hacerlo las subsecuentes se le harán por Estrados.

Para su publicación de ocho en ocho días en la GACETA DEL GOBIERNO que se edita en Toluca, México, se expide el presente en Ciudad Nezahualcóyotl, México, a los dos días del mes de Octubre de mil novecientos ochenta y cinco.—Doy fe.—El C. Segundo Secretario de Acos., P.D. Rogerio Díaz Franco.—Rúbrica. 5255.—22 Oct., 1o. y 13 Nov.

JUZGADO 3o. CIVIL DE PRIMERA INSTANCIA

DISTRITO DE TEXCOCO

EDICTO

ROMERO BARRAZA ADELA.

DOMINGO SUAREZ ARREOLA, en el expediente número 549/85, que se tramita en este juzgado le demanda en la vía Ordinaria Civil mediante el Divorcio Necesario lo siguiente: A).—La disolución del vínculo matrimonial que nos une. B).—La pérdida de la patria potestad de nuestros menores hijos que más adelante expresaré sus nombres. C).—El pago de los gastos y costas que dio origen a este Juicio. Ignorándose su domicilio se le emplaza para que comparezca a juicio dentro de los treinta días siguientes a la última publicación de este edicto quedando en la secretaría correspondiente a su disposición las copias simples de traslado. Con el apercibimiento que de no hacerlo se le tendrá por contestada la demanda en sentido negativo siguiéndose el juicio en su rebeldía, se le previene para que señale domicilio en la colonia Maravillas de esta ciudad, para oír notificaciones, apercibido que de no hacerlo las subsecuentes se le harán por Estrados.

Para su publicación por tres veces de ocho en ocho días en la GACETA DEL GOBIERNO que se edita en Toluca, México, se expide el presente en Ciudad Nezahualcóyotl, México, a catorce de Octubre de mil novecientos ochenta y cinco.—Doy fe.—El C. Secretario de Acos., C. Marcelino Luna Rangiel.—Rúbrica. 5258.—22 Oct., 1o. y 13 Nov.

JUZGADO DE PRIMERA INSTANCIA

DISTRITO DE TEXCOCO

EDICTO

ARNULFO SANCHEZ MARTINEZ, promueve Diligencias de Inmatriculación, en el expediente número 235/85, respecto del predio denominado "XOLOXTITLA", que se encuentra ubicado en el pueblo de Santa Isabel Ixtapan, Municipio de Atenco, Estado de México, el cual mide y linda: AL NORTE: 17.20 mts. con Calle Hidalgo; AL SUR: 16.40 mts. con Raymundo Martínez Elizalde; AL ORIENTE: 33.40 mts. con Rafael Sánchez Sánchez; AL PONIENTE: 32.40 mts. con Callejón, con una superficie aproximada de 553.56 metros cuadrados.

Para su publicación por tres veces de diez en diez días en la GACETA DEL GOBIERNO del Estado y en el periódico EL NOTICIERO, que se editan en la Ciudad de Toluca, México, a los dieciocho días del mes de octubre de mil novecientos ochenta y cinco.—Doy fe.—El C. Primer Secretario de Acos., C.P.D. Ismael A. Gómez Ramírez.—Rúbrica. 5406.—30 Oct. 13 y 28 Nov.

**JUZGADO 5o. CIVIL DE PRIMERA INSTANCIA
DISTRITO DE TEXCOCO
EDICTO**

SALVADOR CARRILLO MORENO.

LINO FLORES GARCIA, en el expediente número 1472/85, que se tramita en este Juzgado le demanda la Usucapación del terreno número 7, manzana 102, Colonia General José Vicente Villada de esta Ciudad, que mide y linda: AL NORTE: 21.50 metros, con lote 6; AL SUR: 21.50 metros, con lote 8; AL ORIENTE: 10.00 metros, con calle dos; AL PONIENTE: 10.00 metros, con lote 24, y con una superficie de 215.00 metros cuadrados. Ignorándose su domicilio se le emplaza para que comparezca a juicio dentro del término de treinta días siguientes a la última publicación de este edicto, apercibido de que si no lo hace, el juicio se seguirá en su rebeldía, quedando a su disposición en la Secretaría de este Juzgado las copias simples de traslado y se le previene señale domicilio para oír notificaciones dentro de esta Ciudad, ya que de no hacerlo las posteriores se le harán por Rotulón.

Para su publicación por tres veces de ocho en ocho días en la "GACETA DEL GOBIERNO", que se edita en Toluca, México, se expide el presente en Ciudad Nezahualcóyotl, México, a los veintiocho días del mes de Septiembre de mil novecientos ochenta y cinco.—Doy fe.—El Sdo. Srío. de Acdos. del Jdo. Quinto Civil. **C. José Luis Jiménez Yáñez.**—Rúbrica.

5275.—22 Oct., 1o. y 13 Nov.

**JUZGADO 5o. CIVIL DE PRIMERA INSTANCIA
DISTRITO DE TEXCOCO
EDICTO**

LEONILLO SALGADO FIGUEROA.

EUSTOLIA SERRATO DE BARCENAS, en el expediente número 906/85, que se tramita en este Juzgado le demanda la Usucapación del lote de terreno número 43, manzana 10, Colonia Atlacomulco de esta Ciudad, que mide y linda: AL NORTE: 17.00 metros, con lote 42; AL SUR: 17.00 metros, con lote 44; AL ORIENTE: 8.00 metros, con Calle; AL PONIENTE: 8.00 metros, con lote 10; con una superficie de 136.00 metros cuadrados. Ignorándose su domicilio se le emplaza para que comparezca a juicio dentro del término de treinta días siguientes a la última publicación de este edicto, apercibido de que si no lo hace, el juicio se seguirá en su rebeldía, quedando a su disposición en la Secretaría de este Juzgado, las copias simples de traslado y se le previene señale domicilio para oír notificaciones dentro de esta Ciudad, ya que de no hacerlo las posteriores se le harán por Rotulón.

Para su publicación por tres veces de ocho en ocho días en la "GACETA DEL GOBIERNO", que se edita en Toluca, México, se expide el presente en Ciudad Nezahualcóyotl, México, a los veintiocho días del mes de Agosto de mil novecientos ochenta y cinco.—Doy fe.—El Sdo. Srío. de Acdos. del Jdo. Quinto Civil. **Lic. José Luis Jiménez Yáñez.**—Rúbrica.

5276.—22 Oct., 1o. y 13 Nov.

**JUZGADO 5o. CIVIL DE PRIMERA INSTANCIA
DISTRITO DE TEXCOCO
EDICTO**

ROSALIO ESCOBAR OROZCO.

MARIO GUERRERO PIÑA, en el expediente número 1136/85, que se tramita en este Juzgado le demanda la Usucapación del lote de terreno número 21, manzana S/N., Colonia Pantitlán de esta Ciudad, que mide y linda: AL NORTE: 25.00 metros, con lote 20; SUR: 25.00 metros, con lote 22; AL ORIENTE: 11.30 metros, con calle; AL PONIENTE: 11.30 metros, con lote 11 y con una superficie de 282.50 metros cuadrados. Ignorándose su domicilio se le emplaza para que comparezca a juicio dentro del término de treinta días siguientes a la última publicación de este edicto, apercibido de que si no lo hace, el juicio se seguirá en su rebeldía, quedando a su disposición en la Secretaría de este Juzgado las copias simples de traslado y se le previene señale domicilio para oír notificaciones dentro de esta Ciudad, ya que de no hacerlo las posteriores se le harán por Rotulón.

Para su publicación por tres veces de ocho en ocho días en la "GACETA DEL GOBIERNO", que se edita en Toluca, México, se expide el presente en Ciudad Nezahualcóyotl, México, a los veintiocho días del mes de Agosto de mil novecientos ochenta y cinco.—Doy fe.—El Sdo. Srío. de Acdos. del Jdo. Quinto Civil. **Lic. José Luis Jiménez Yáñez.**—Rúbrica.

5277.—22 Oct., 1o. y 13 Nov.

**JUZGADO 5o. CIVIL DE PRIMERA INSTANCIA
DISTRITO DE TEXCOCO
EDICTO**

JOSE MERCEDES CONTRERAS AGUILERA.

CONCEPCION PEREZ VDA. DE RUIZ, en el expediente número 1178/85, que se tramita en este Juzgado le demanda la Usucapación del lote de terreno número 7, manzana 158, Colonia Aurora de esta Ciudad, que mide y linda: AL NORTE: 17.00 metros, con lote 6; AL SUR: 17.00 metros, con lote 8; AL ORIENTE: 9.00 metros, con lote 33; AL PONIENTE: 9.00 metros, con calle dos arbolitos y con una superficie de 153.00 metros cuadrados. Ignorándose su domicilio se le emplaza para que comparezca a juicio dentro del término de treinta días siguientes a la última publicación de este edicto, apercibido de que si no lo hace, el juicio se seguirá en su rebeldía, quedando a su disposición en la Secretaría de este Juzgado las copias simples de traslado y se le previene señale domicilio para oír notificaciones dentro de esta Ciudad, ya que de no hacerlo las posteriores se le harán por Rotulón.

Para su publicación por tres veces de ocho en ocho días en la "GACETA DEL GOBIERNO", que se edita en Toluca, México, se expide el presente en Ciudad Nezahualcóyotl, México, a los veintiocho días del mes de Agosto de mil novecientos ochenta y cinco.—Doy fe.—El Sdo. Srío. de Acdos. del Jdo. Quinto Civil. **Lic. José Luis Jiménez Yáñez.**—Rúbrica.

5278.—22 Oct., 1o. y 13 Nov.

**JUZGADO 5o. CIVIL DE PRIMERA INSTANCIA
DISTRITO DE TEXCOCO
EDICTO**

EDMUNDO CAMACHO LOZANO.

CARMEN SANCHEZ BERNAL, en el expediente número 1278/85, que se tramita en este Juzgado le demanda la Usucapación del terreno número 23, manzana "D", Colonia Loma Bonita de esta Ciudad, que mide y linda: AL NORTE: 20.00 metros, con lote 22; AL SUR: 20.00 metros, con lote 24; AL ORIENTE: 10.00 metros, con Calle; AL PONIENTE: 10.00 metros, con lote 5 y con una superficie de 200.00 metros cuadrados. Ignorándose su domicilio se le emplaza para que comparezca a juicio dentro del término de treinta días siguientes a la última publicación de este edicto, apercibido de que si no lo hace, el juicio se seguirá en su rebeldía, quedando a su disposición en la Secretaría de este Juzgado las copias simples de traslado y se le previene señale domicilio para oír notificaciones dentro de esta Ciudad, ya que de no hacerlo las posteriores se le harán por Rotulón.

Para su publicación por tres veces de ocho en ocho días en la "GACETA DEL GOBIERNO", que se edita en Toluca, México, se expide el presente en Ciudad Nezahualcóyotl, México, a los veintisiete días del mes de Septiembre de mil novecientos ochenta y cinco.—Doy fe.—El Sdo. Srío. de Acdos. del Jdo. Quinto Civil. **C. José Luis Jiménez Yáñez.**—Rúbrica.

5279.—22 Oct., 1o. y 13 Nov.

**JUZGADO 5o. CIVIL DE PRIMERA INSTANCIA
DISTRITO DE TEXCOCO
EDICTO**

ELIGIO CEDILLO.

ISIDRO ANTONIO ARIAS PAULINO, en el expediente número 1658/85, que se tramita en este Juzgado, le demanda la Usucapación del terreno número 5, manzana 3, Colonia Juárez Pantitlán de esta Ciudad, que mide y linda: AL NORTE: 17.09 metros, con Calle Maninalco; AL SUR: 17.09 metros, con lote 4; AL ORIENTE: 12.00 metros, con lote 6; AL PONIENTE: 12.00 metros, con calle Anáhuac, y con una superficie de 205.00 metros cuadrados. Ignorándose su domicilio se le emplaza para que comparezca a juicio dentro del término de treinta días siguientes a la última publicación de este edicto, apercibido de que si no lo hace, el juicio se seguirá en su rebeldía, quedando a su disposición en la Secretaría de este Juzgado las copias simples de traslado y se le previene señale domicilio para oír notificaciones dentro de esta Ciudad, ya que de no hacerlo las posteriores se le harán por Rotulón.

Para su publicación por tres veces de ocho en ocho días en la "GACETA DEL GOBIERNO", que se edita en Toluca, México, se expide el presente en Ciudad Nezahualcóyotl, México, a los veintisiete días del mes de Septiembre de mil novecientos ochenta y cinco.—Doy fe.—El Sdo. Srío. de Acdos. del Jdo. Quinto Civil. **Lic. José Luis Jiménez Y.**—Rúbrica.

5280.—22 Oct., 1o. y 13 Nov.

JUZGADO 5o. CIVIL DE PRIMERA INSTANCIA

DISTRITO DE TEXCOCO

EDICTO

FRACCIONAMIENTOS POPULARES, S.A.

MAGDALENA CERVANTES MARTINEZ, en el expediente número 1660/85, que se tramita en este Juzgado le demanda la Usucapión del lote de terreno número 32, manzana 48, Colonia Loma Bonita de esta Ciudad, que mide y linda: NORTE: 20.20 metros, con lote 31; AL SUR: 20.00 metros, con lote 33; AL ORIENTE: 10.00 metros, con calle Miguel Hidalgo; AL PONIENTE: 10.00 metros, con lote 13 y con una superficie de 202.00 metros cuadrados. Ignorándose su domicilio se les emplaza para que comparezcan a juicio dentro del término de treinta días siguientes a la última publicación de este edicto, apercibidos de que si no lo hacen, el juicio se seguirá en su rebeldía, quedando a su disposición en la Secretaría de este Juzgado las copias simples de traslado y se les previene señalen domicilio para oír notificaciones dentro de esta Ciudad, ya que de no hacerlo las posteriores se les harán por Rotulón.

Para su publicación por tres veces de ocho en ocho días en la "GACETA DEL GOBIERNO", que se edita en Toluca, México, se expide el presente en Ciudad Nezahualcóyotl, México, a dos de Octubre de mil novecientos ochenta y cinco.—Doy fe.—El Sdo. Srío. de Acdos. del Jdo. Quinto Civil, C. José Luis Jiménez Yáñez.—Rúbrica. 5282.—22 Oct., 1o. y 13 Nov.

JUZGADO 5o. CIVIL DE PRIMERA INSTANCIA

DISTRITO DE TEXCOCO

EDICTO

MARGARITO MILLAN GUTIERREZ.

GRACIELA GUADALUPE LOPEZ, en el expediente número 560/85, que se tramita en este Juzgado, le demanda la Usucapión del terreno número 38, manzana 21, Colonia Ampliación La Perla de esta Ciudad, que mide y linda: AL NORTE: 15.00 metros, con lote 39; AL SUR: 15.00 metros, con lote 37; AL ORIENTE: 7.95 metros, con lote 7; AL PONIENTE: 7.95 metros, con Avenida Cerezos y con una superficie de 119.25 metros cuadrados. Ignorándose su domicilio se le emplaza para que comparezca a juicio dentro del término de treinta días siguientes a la última publicación de este edicto, apercibido de que si no lo hace, el juicio se seguirá en su rebeldía, quedando a su disposición en la Secretaría de este Juzgado las copias simples de traslado y se le previene señale domicilio para oír notificaciones dentro de esta Ciudad, ya que de no hacerlo las posteriores se le harán por Rotulón.

Para su publicación por tres veces de ocho en ocho días en la "GACETA DEL GOBIERNO", que se edita en Toluca, México, se expide el presente en Ciudad Nezahualcóyotl, México, a los diecisiete días del mes de Septiembre de mil novecientos ochenta y cinco.—Doy fe.—El Sdo. Srío. de Acdos., del Jdo. Quinto Civil, C. José Luis Jiménez Yáñez.—Rúbrica. 5274.—22 Oct., 1o. y 13 Nov.

JUZGADO 5o. CIVIL DE PRIMERA INSTANCIA

DISTRITO DE TEXCOCO

EDICTO

ANGEL OLVERA MARTINEZ.

ELBA BERISTAIN DE VELEZ, en el expediente número 1194/85, que se tramita en este Juzgado le demanda la Usucapión del lote de terreno número 7 y 8, manzana 68, Colonia Ampliación General José Vicente Villada de esta Ciudad, que mide y linda: AL NORTE: 34.30 metros, con lote 6; SUR: 34.30 metros, con lote 9; AL ORIENTE: 18.00 metros, con los lotes 32 y 33; AL PONIENTE: 18.00 metros, con calle Roma y con una superficie de 308.70 metros cuadrados. Ignorándose su domicilio se emplaza para que comparezca a juicio dentro del término de treinta días siguientes a la última publicación de este edicto, apercibido de que si no lo hace, el juicio se seguirá en su rebeldía, quedando a su disposición en la Secretaría de este Juzgado las copias simples de traslado y se le previene señale domicilio para oír notificaciones dentro de esta Ciudad, ya que de no hacerlo las posteriores se le harán por Rotulón.

Para su publicación por tres veces de ocho en ocho días en la "GACETA DEL GOBIERNO", que se edita en Toluca, México, se expide el presente en Ciudad Nezahualcóyotl, México, a los veintiocho días del mes de Agosto de mil novecientos ochenta y cinco.—Doy fe.—El Sdo. Srío. de Acdos. del Jdo. Quinto Civil, Lic. José Luis Jiménez Yáñez.—Rúbrica. 5281.—22 Oct., 1o. y 13 Nov.

JUZGADO 5o. CIVIL DE PRIMERA INSTANCIA

DISTRITO DE TEXCOCO

EDICTO

MARTIN LUIS MEJIA RODRIGUEZ.

APOLONIA HERNANDEZ OLGUIN, en el expediente número 609/85, que se tramita en este Juzgado le demanda el Divorcio Necesario y otras prestaciones a que se refiere. Ignorándose su domicilio se les emplaza para que dentro del término de Treinta Días siguientes a la última publicación de este Edicto comparezca a Juicio, con el apercibimiento que en caso de no hacerlo el Juicio se seguirá en rebeldía, quedando en la Secretaría del Juzgado las copias de traslado y se le previene para que señale domicilio en esta Ciudad, ya que de no hacerlo las posteriores notificaciones se le harán por Rotulón.

Para su publicación por tres veces de ocho en ocho días en la "GACETA DEL GOBIERNO", que se edita en Toluca, México, a los dos días de Septiembre de mil novecientos ochenta y cinco.—Doy fe.—El Primer Secretario de Acdos. del Juzgado Quinto de lo Civil, Lic. Araceli Monroy Ramírez.—Rúbrica. 5259.—22 Oct., 1o. y 13 Nov.

JUZGADO 5o. CIVIL DE PRIMERA INSTANCIA

DISTRITO DE TEXCOCO

EDICTO

MARCELINO GONZALEZ LOPEZ.

JESUS JIMENEZ GONZALEZ, en el expediente número 1455/85, que se tramita en este Juzgado le demanda de Usucapión, del lote de terreno número 18 y 19, manzana 65, Colonia Ampliación Vicente Villada de este Municipio, que mide y linda: AL NORTE: 17.00 metros, con lote 17; AL SUR: 17.00 metros, con lote 20; AL ORIENTE: 18.00 metros, con lotes 43 y 44; AL PONIENTE: 18.00 metros, con Calle Tlalnepantla, con una superficie total de 306.00 metros cuadrados. Ignorándose su domicilio se le emplaza para que comparezca a Juicio dentro del término de treinta días siguientes a la última publicación de este edicto, apercibido de que de no hacerlo el juicio se seguirá en su rebeldía, quedando en la Secretaría las copias simples del traslado, y se le previene para que señale domicilio dentro de esta Ciudad, ya que de no hacerlo las posteriores se le harán por Rotulón.

Para su publicación por tres veces de ocho en ocho días en la "GACETA DEL GOBIERNO", que se edita en Toluca, México, a los once días del mes de Octubre de mil novecientos ochenta y cinco.—Doy fe.—C. Primer Secretario de Acdos., Lic. Araceli Monroy Ramírez.—Rúbrica. 5260.—22 Oct., 1o. y 13 Nov.

JUZGADO 2o. CIVIL DE PRIMERA INSTANCIA

DISTRITO DE TEXCOCO

EDICTO

EXPEDIENTE NUM.: 770/85.

JOAQUIN GALICIA GONZALEZ.

CARMEN GALICIA PINELO, REFUGIO Y MARIA VIRGINIA, de apellidos RUIZ PINELO, denuncian en el Juzgado Segundo Civil de Primera Instancia de Texcoco, Estado de México, Juicio Sucesorio Intestamentario a Bienes de MANUEL GALICIA ROMERO, haciendo de su conocimiento, que de considerarlo pertinente se apersona a la presente Sucesión, y en caso de no hacerlo será representado por el Ciudadano Agente del Ministerio Público adscrito.

Publíquese por tres veces de ocho en ocho días, en la "GACETA DEL GOBIERNO" del Estado, que se edita en Toluca México, Texcoco, Estado de México, a 23 de Octubre de 1985.—Doy fe.—Segundo Secretario de Acuerdos, Lic. José E. G. García García.—Rúbrica. 5470.—1o., 13 y 26 Nov.

JUZGADO 4o. CIVIL DE PRIMERA INSTANCIA

DISTRITO DE TEXCOCO

EDICTO

EXPEDIENTE NUMERO: 581/85.

**JUSTINO Y LUCRECIA LOPEZ
HERRERA, JAVIER MUÑOZ ANAYA Y
CESAR HAHN CARDENAS.**

MARIA ELENA JARA DE WALS, le demanda la Usucapión respecto del lote de terreno número 28, de la Manzana 82 de la Colonia "El Sol", que mide y linda: AL NORTE: en 12.00 metros, con lote 14; AL SUR: en 12 metros, con 3a. Avenida; AL ORIENTE: en 20.00 metros, con Calle Higino Guerra; AL PONIENTE: en 20.00 metros, con lote 27, con una superficie total de 240.00 metros cuadrados, haciendo de su conocimiento que deberá apersonarse en el Juicio dentro del término de treinta días contados a partir del día siguiente al de la última publicación de éste, quedando apercibidos de que en caso de no comparecer por sí o por apoderado se seguirá el presente Juicio en Rebeldía y las subsecuentes notificaciones se les harán en los estrados de este H. Juzgado aún las de carácter personal por lo tanto quedan las copias de traslado a su disposición en la Secretaría de este Juzgado.

Publíquese por tres veces de ocho en ocho días en la GACETA DEL GOBIERNO del Estado de México, Cd. Nezahualcóyotl, México, a 9 de Octubre de 1985.—El C. Primer Secretario, C. P.D. Delia Vázquez Márquez.—Rúbrica. 5487.—1o., 13 y 26 Nov.

JUZGADO 4o. CIVIL DE PRIMERA INSTANCIA

DISTRITO DE TEXCOCO

EDICTO

EXPEDIENTE NUM. 739/85.

PRIMERA SECRETARIA.

JUAN SANDOVAL MENDOZA.

MA. DEL SOCORRO QUINTERO SANTIAGO, le demanda la Usucapión del lote de terreno número 8, manzana 74, Colonia Tamaulipas Sección El Palmar en esta Ciudad, que mide y linda: AL NORTE: en 17.00 metros, con Lote 7; AL SUR: en 17.00 metros, con Lote 9; AL ORIENTE: en 8.00 metros, con Lote 31; y AL PONIENTE: en 8.00 metros, con Calle. Haciendo de su conocimiento que deberá apersonarse en el Juicio dentro del término de 30 días contados del siguiente al de la última publicación, apercibido que de no comparecer por sí o por Apoderado se seguirá el juicio en su rebeldía y las posteriores notificaciones aún las personales se le harán por rotulón que se fijará en los Estrados de este H. Juzgado.

Publíquese por tres veces de ocho en ocho días en la GACETA DEL GOBIERNO del Estado. Ciudad Nezahualcóyotl, México, a nueve de Octubre de mil novecientos ochenta y cinco.—La C. Primer Secretario, Lic. Delia Vázquez Márquez.—Rúbrica.

5488.—1o., 13 y 26 Nov.

JUZGADO 5o. CIVIL DE PRIMERA INSTANCIA

DISTRITO DE TEXCOCO

EDICTO

**MARIA DEL CARMEN MARTINEZ DE RODRIGUEZ
Y C. REGISTRADOR PUBLICO.**

CELERINO SANTOS DURAN, en el expediente número 1303/85, le demanda la Usucapión respecto del lote de terreno número 8, de la manzana número 81, de la Colonia General José Vicente Villada Primera Sección de esta Ciudad; que mide y linda: AL NORTE: 21.50 metros, con lote 7; AL SUR: 21.50 metros, con lote 9, AL ORIENTE: 10.00 metros, con calle; AL PONIENTE: 10.00 metros, con lote 23; con una superficie total de 215 metros cuadrados. Ignorándose su domicilio se le emplaza para que comparezca a Juicio dentro del término de treinta días contados a partir del día siguiente al de la última publicación de este Edicto, apercibida de que si no lo hace, el Juicio se le seguirá en su rebeldía, quedando a su disposición las copias simples de traslado y previéndole de que señale domicilio para oír notificaciones dentro de esta Ciudad, apercibida que de no hacerlo las posteriores notificaciones se le harán por Rotulón.

Para su publicación por tres veces de ocho en ocho días en la GACETA DEL GOBIERNO que se edita en Toluca, México, se expide el presente en Ciudad Nezahualcóyotl, México, a los once días del mes de Octubre de mil novecientos ochenta y cinco.—Doy fe.—La C. Primer Secretaria de Acdos., Lic. Araceli Monroy Ramírez.—Rúbrica. 5283.—22 Oct., 1o. y 13 Nov.

JUZGADO 3o. CIVIL DE PRIMERA INSTANCIA

DISTRITO DE TEXCOCO

EDICTO

ROMULO HERNANDEZ MARTINEZ.

GUADALUPE VELASCO DE CASTILLO, en el expediente marcado con el número 1264/85, que se tramita en este Juzgado, le demanda en la Vía Ordinaria Civil la Usucapión del lote de terreno número 34 de la manzana 78 de la Colonia Aguila Azul Grupo C. Tercera Sección de esta ciudad, que mide y linda: AL NORTE: 16.82 metros, con lote 33; AL SUR: 16.82 metros, con lote 35; AL ORIENTE: 9.00 metros, Calle Gran Oso; AL PONIENTE: 9.00 metros, con lote 9. Con una superficie de 151.38 metros cuadrados. Ignorándose su domicilio se le emplaza para que comparezca por sí, por apoderado, o por gestor que pueda representarlo a Juicio durante los treinta días siguientes a la última publicación de este Edicto, quedando en la secretaría de este Juzgado las copias simples de traslado, se tendrá por contestada la demanda en sentido negativo, siguiéndose el Juicio en su rebeldía, se le previene para que señale domicilio en la Colonia Maravillas de esta ciudad para oír notificaciones apercibiéndole que de no hacerlo las subsecuentes se le harán por Estrados.

Para su publicación de ocho en ocho días en la GACETA DEL GOBIERNO que se edita en Toluca, México, se expide el presente en Ciudad Nezahualcóyotl, México, a los veintidos días del mes de Agosto de mil novecientos ochenta y cinco.—Doy fe.—El C. Segundo Secretario de Acuerdos, P.D. Rogelio Díaz Franco.—Rúbrica. 5473.—1o., 13 y 26 Nov.

JUZGADO DE PRIMERA INSTANCIA

DISTRITO DE TEXCOCO

EDICTO

EXP. 1204/85

EVARISTO FLORES CASALES, promueve diligencias de Inmatriculación, respecto de un terreno denominado "ARENAL" ubicado en el Municipio de San Vicente Chicoloapan, Distrito de Texcoco, Estado de México, y que tiene las siguientes medidas y colindancias: AL NORTE: 20.00 m. con Irineo Flores Casales; AL SUR: 20.00 m. con José Flores Casales; AL ORIENTE: 20.80 m. con Juan Flores; y AL PONIENTE: 20.80 m. con Calle, con una superficie de 416.00 M2.

Para su publicación por tres veces consecutivas de diez en diez días en la GACETA DEL GOBIERNO y EL NOTICIERO, que se editan en la Ciudad de Toluca, México, se expide en Texcoco, Estado de México, a los veintidos días del mes de octubre de mil novecientos ochenta y cinco.—Doy fe.—El C. Tercer Secretario de Acuerdos, Lic. Juan Manuel Albarrán Vened.—Rúbrica.

5408.—30 Oct. 13 y 28 Nov.

JUZGADO DE PRIMERA INSTANCIA

DISTRITO DE TEXCOCO

EDICTO

EXPEDIENTE NUMERO: 1206/85

LAURO FLORES CASALES, promueve diligencias de Inmatriculación, respecto del terreno denominado "ARENAL", ubicado en el Municipio de San Vicente Chicoloapan, Distrito de Texcoco, Estado de México, y que tiene las siguientes medidas y colindancias: AL NORTE: 20.00 m. con Germán Flores Casales; AL SUR: 20.00 m. con Irineo Flores Casales; AL ORIENTE: 20.80 m. con Juan Flores; y AL PONIENTE: 20.80 m. con Calle, con una superficie de 416.00 M2.

Para su publicación por tres veces consecutivas de diez en diez días en la GACETA DEL GOBIERNO y EL NOTICIERO, que se editan en la Ciudad de Toluca, México, se expide en Texcoco, Estado de México, a los veintidos días del mes de octubre de mil novecientos ochenta y cinco.—Doy fe.—El C. Tercer Secretario de Acdos., Lic. Juan Manuel Albarrán Vened.—Rúbrica.

5409.—30 Oct. 13 y 28 Nov.

JUZGADO 3o. CIVIL DE PRIMERA INSTANCIA

DISTRITO DE TEXCOCO

E D I C T O

CASTULA SALAS CERVANTES.

BERTHA CRUZ DE JIMÉNEZ, en el expediente marcado con el número 1388/85, que se tramita en este Juzgado, le demanda en la Vía Ordinaria Civil la Usucapión del lote de terreno número 27 de la manzana 133 de la Colonia Trinitarias, de esta Ciudad, que mide y linda: AL NORTE: 21.50 metros, con el lote 26; AL SUR: 21.50 metros, con el lote 28; AL ORIENTE: 9.50 metros, con calle 49; AL PONIENTE: 9.50 metros, con el lote 13. Con una superficie de 204.25 metros cuadrados. Ignorándose su domicilio se le emplaza para que comparezca por sí, por apoderado, o por gestor que pueda representarlo a Juicio durante los treinta días siguientes a la última publicación de este Edicto, quedando en la Secretaría de este Juzgado las copias simples de traslado, se tendrá por contestada la demanda en sentido negativo, siguiéndose el Juicio en su rebeldía, se le previene para que señale domicilio en la Colonia Maravillas de esta Ciudad para oír notificaciones apercibiéndole que de no hacerlo las subsecuentes se le harán por Estrados.

Para su publicación por tres veces de ocho en ocho días en la GACETA DEL GOBIERNO que se edita en Toluca, México, se expide el presente en Ciudad Netzahualcóyotl, México, a los quince días del mes de Octubre de mil novecientos ochenta y cinco.—Doy fe.—El C. Segundo Secretario de Acos., P.D. Rogelio Díaz Franco.—Rúbrica.

5261.—22 Oct., 1o. y 13 Nov.

JUZGADO 5o. CIVIL DE PRIMERA INSTANCIA

DISTRITO DE TEXCOCO

E D I C T O

IGNACIO CUAUHEMOC PALETA:

UBALDO SANCHEZ MANZANO, en el expediente número 1289/85, que se tramita en este Juzgado, le demanda la Usucapión del lote de terreno número 4, de la manzana 13, de la Colonia Aurora de esta Ciudad, que mide y linda: AL NORTE: 17.00 metros, con lote 3; AL SUR: 17.00 metros, con lote 5; AL ORIENTE: 9.00 metros, con lote 24; AL PONIENTE: 9.00 metros, con Calle Pancho López, con una superficie total de 153.00 metros cuadrados. Ignorándose su domicilio se le emplaza para que dentro del término de Treinta Días siguientes a la última publicación de este Edicto, comparezca a Juicio, con el apercibimiento que de no hacerlo el Juicio se seguirá en rebeldía, quedando en la Secretaría del Juzgado las copias de traslado y se le previene para que señale domicilio en esta Ciudad, ya que de no hacerlo las posteriores notificaciones aún las de carácter personal se le harán por Rotulón.

Para su publicación por tres veces de ocho en ocho días en la "GACETA DEL GOBIERNO", que se edita en Toluca, México, se expide el presente en Ciudad Netzahualcóyotl, México, a los diez días de Septiembre de mil novecientos ochenta y cinco.—Doy fe.—El Primer Secretario de Acos. del Juzgado Quinto de lo Civil, Lic. Araceli Monroy Ramírez.—Rúbrica.

5262.—22 Oct., 1o. y 13 Nov.

JUZGADO PRIMERO DE LO CIVIL

DISTRITO DE TOLUCA

E D I C T O

En los autos del Exp. No. 1308/982, relativo al Juicio Ejecutivo Mercantil promovido por el Lic. FEDERICO AMBRIZ GOMEZ TAGLE endosatario en procuración de DINA DE TOLUCA, S.A. DE C.V., en contra de ERNESTO BRAVO NIETO, se señalaron las Nueve Horas con Treinta Minutos del Día Once de Diciembre del Año en Curso, para que tenga lugar la Primera Almoneda de Remate de: Inmuebles: Lote 201; ubicado en la esquina formada por las Calles Vega Escondida y Vega del Pino del Fraccionamiento Club de Golf Avándaro, Valle de Bravo, Méx., que mide y linda: AL NORTE: 20.00 metros, con Calle Vega Escondida; SUROESTE Y SUR: 23.00 metros, con Calle Vega

del Pino; AL ORIENTE: 50.00 metros, con lote 200; y AL PONIENTE: 45.00 metros, con lote 202. Con superficie calculada de 950.00 metros cuadrados. Lote 202: AL NORTE: 48.50 metros, con Calle Vega Escondida; AL SUROESTE: 65.00 metros, con calle Vega del Pino; y AL ORIENTE: 45.00 metros, con lote 201,

Sirviendo de base para la misma en cuanto al Lote 201 la cantidad de CUATRO MILLONES TREINTA Y SEIS MIL SEIS PESOS y el valor del Lote 202: CINCO MILLONES CIENTO VEINTICINCO MIL CIENTO SESENTA Y SEIS PESOS CUARENTA CENTAVOS. Se cita a los acreedores y se Convocan postores.

Se expide la presente para su publicación por tres veces dentro de nueve días en la GACETA DEL GOBIERNO y en la tabla de avisos de este Juzgado.—Toluca, Méx., a veintiocho de Octubre de mil novecientos ochenta y cinco.—Doy fe.—El Segundo Secretario del Juzgado, P.D. Bulmaro Díaz Serrano.—Rúbrica.

5486.—1o., 7 y 13 Nov.

JUZGADO 5o. CIVIL DE PRIMERA INSTANCIA

DISTRITO DE TEXCOCO

E D I C T O

MANUEL REYES CASTAÑEDA Y MARIA DE JESUS SANCHEZ DE REYES.

JOSE ISABEL ESTRADA ESQUIVEL, en el expediente número 1872/85, que se tramita en este Juzgado le demanda la Usucapión del lote de terreno número 20, manzana 93, Colonia General José Vicente Villada, de esta ciudad, que mide y linda: AL NORTE: 21.50 metros, con lote 21; AL SUR: 21.50 metros, con lote 19; AL ORIENTE: 10.00 metros, con lote 11; AL PONIENTE: 10.00 metros, con Calle Río Blanco, con una superficie de 215.00 metros cuadrados. Ignorándose su domicilio se le emplaza para que comparezca a juicio dentro del término de treinta días siguientes a la última publicación de este edicto, apercibidos de que si no lo hacen, el juicio se seguirá en su rebeldía, quedando a su disposición en la Secretaría de este Juzgado las copias simples de traslado y se le previene señale domicilio para oír notificaciones dentro de esta Ciudad, ya que de no hacerlo las posteriores se le harán por Rotulón.

Para su publicación por tres veces de ocho en ocho días en la "GACETA DEL GOBIERNO", que se edita en Toluca, México, a los dieciocho días del mes de Octubre de mil novecientos ochenta y cinco.—Doy fe.—El Sdo. Srío. de Acos. del Jdo. Quinto Civil, C. José Luis Jiménez Yáñez.—Rúbrica.

5497.—1o., 13 y 26 Nov.

JUZGADO 5o. CIVIL DE PRIMERA INSTANCIA

DISTRITO DE TEXCOCO

E D I C T O

RAUL MUÑOZ MIRAMONTES.

DONAJI MORALES MONTES DE MENDOZA, en el expediente número 1976/85, que se tramita en este Juzgado le demanda la Usucapión del lote de terreno número 24, manzana 145 de la Colonia Aurora de esta Ciudad, que mide y linda: AL NORTE: 17.00 metros, con lote 23; AL SUR: 17.00 metros, con lote 25, AL ORIENTE: 9.00 metros, con lote 50; AL PONIENTE: 9.00 metros, con Calle Granito de Sal y con una superficie de 153.00 metros cuadrados. Ignorándose su domicilio se emplaza para que comparezca a juicio dentro del término de treinta días siguientes a la última publicación de este edicto, apercibido de que si no lo hace, el juicio se seguirá en su rebeldía, quedando a su disposición en la Secretaría de este Juzgado las copias simples de traslado y se le previene señale domicilio para oír notificaciones dentro de esta Ciudad, ya que de no hacerlo las posteriores se le harán por Rotulón.

Para su publicación por tres veces de ocho en ocho días en la "GACETA DEL GOBIERNO", que se edita en Toluca, México, se expide el presente en Ciudad Netzahualcóyotl, México, a los dieciocho días del mes de Octubre de mil novecientos ochenta y cinco.—Doy fe.—El Sdo. Srío. de Acos. del Jdo. Quinto Civil, C. José Luis Jiménez Yáñez.—Rúbrica.

5498.—1o., 13 y 26 Nov.

JUZGADO 5o. CIVIL DE PRIMERA INSTANCIA
DISTRITO DE TEXCOCO
EDICTO

JESUS VALDEZ ZEPEDA, CESAR HAHN
 CARDENAS, JAVIER MUÑOZ ANAYA, JUSTINO
 Y LUCRECIA LOPEZ HERRERA.

CESAR LEON ORTIZ, en el expediente número 1694/85, que se tramita en este Juzgado le demanda la Usucapión del lote de terreno número 4, manzana 37-F, Colonia el Sol de esta Ciudad, que mide y linda: AL NORTE: 20.00 metros, con lote "L", AL SUR: 20.00 metros, con lote 5; AL ORIENTE: 10.00 metros, con lote 9; AL PONIENTE: 10.00 metros, con calle 37; y con una superficie de 200.00 metros cuadrados. Ignorándose su domicilio se les emplaza para que comparezcan a juicio dentro del término de treinta días siguientes a la última publicación de este edicto, apercibidos de que si no lo hacen, el juicio se seguirá en su rebeldía, quedando a su disposición en la Secretaría de este Juzgado las copias simples de traslado y se les previene señalen domicilio para oír notificaciones dentro de esta Ciudad, ya que de no hacerlo las posteriores se les harán por Rotulón.

Para su publicación por tres veces de ocho en ocho días en la "GACETA DEL GOBIERNO", que se edita en Toluca, México, se expide el presente en Ciudad Nezahualcóyotl, México, a los ocho días del mes de Octubre de mil novecientos ochenta y cinco.—Doy fe.—El Sdo. Srío. de Acdos. del Jdo. Quinto Civil, C. José Luis Jiménez Yáñez.—Rúbrica.

5499.—to., 13 y 26 Nov.

JUZGADO 4o. CIVIL DE PRIMERA INSTANCIA
DISTRITO DE TEXCOCO
EDICTO

EXPEDIENTE NUMERO 759/85.

DEM.: MARIA DEL PILAR
 DACASA LAVANDEIRA.

MANUEL RAMIREZ GUTIERREZ, le demanda la Usucapión, respecto del lote de terreno número 24, manzana 2, Colonia Aurora, de esta Ciudad, el cual mide y linda: AL NORTE: 27.48 metros, con lote 23; AL SUR: 27.48 metros, con lote 25; AL ORIENTE: 9.00 metros, con Calle Barca de Oro; AL PONIENTE: 9.00 metros, con Avenida Central. Con superficie de 249.30 metros cuadrados haciendo de su conocimiento que deberá apersonarse en el juicio dentro del término de treinta días contados a partir del día siguiente al de la última publicación de éste, quedando apercibido de que en caso de no comparecer se seguirá el juicio en rebeldía, y las subsecuentes notificaciones se le harán por los estrados de este Juzgado, aún las personales.

Publíquese por tres veces de ocho en ocho días en la GACETA DEL GOBIERNO del Estado de México, Cd. Nezahualcóyotl, México, a 16 de Octubre de 1985.—Doy fe.—La C. Primer Secretario, Lic. Delia Vázquez Márquez.—Rúbrica

5489.—to., 13 y 26 Nov.

JUZGADO 5o. CIVIL DE PRIMERA INSTANCIA
DISTRITO DE TEXCOCO
EDICTO

JESUS VALDEZ ZEPEDA, JAVIER MUÑOZ
 ANAYA, CESAR HAHN CARDENAS, JUSTINO
 Y LUCRECIA LOPEZ HERRERA.

PEDRO CAMPOS PRECIADO, en el expediente número 1798/85, que se tramita en este Juzgado le demanda la Usucapión del lote de terreno número 4, manzana 37-B, Colonia El Sol, de esta Ciudad, que mide y linda: AL NORTE: 20.00 metros, con lote 3; AL SUR: 20.00 metros, con lote 5; AL ORIENTE: 9.90 metros, con lote 19; AL PONIENTE: 9.00 metros, con Calle 37 y con una superficie de 198.00 metros cuadrados. Ignorándose su domicilio se les emplaza para que comparezcan a juicio dentro del término de treinta días siguientes a la última publicación de este edicto, apercibidos de que si no lo hacen, el juicio se seguirá en su rebeldía, quedando a su disposición en la Secretaría de este Juzgado las copias simples de traslado y se les previene señalen domicilio para oír notificaciones dentro de esta Ciudad, ya que de no hacerlo las posteriores se les harán por Rotulón.

Para su publicación por tres veces de ocho en ocho días en la "GACETA DEL GOBIERNO", que se edita en Toluca, México, se expide el presente en Ciudad Nezahualcóyotl, México, a los ocho días del mes de Octubre de mil novecientos ochenta y cinco.—Doy fe.—El Sdo. Srío. de Acdos. del Jdo. Quinto Civil, C. José Luis Jiménez Yáñez.—Rúbrica.

5493.—to., 13 y 26 Nov.

JUZGADO 5o. CIVIL DE PRIMERA INSTANCIA
DISTRITO DE TEXCOCO
EDICTO

PIEDAD FLORES DE GARCIA.

SOCORRO HERNANDEZ DE CASTAÑEDA, en el expediente número 1800/85, que se tramita en este Juzgado le demanda la Usucapión del lote de terreno número 18, manzana 9, Colonia Juárez Pantitlán, de esta Ciudad, que mide y linda: AL NORTE: 18.00 metros, con lote 17; AL SUR: 18.00 metros, con lote 19; AL ORIENTE: 10.00 metros, con lote 3; AL PONIENTE: 10.00 metros, con calle 3 y con una superficie de 180.00 metros cuadrados. Ignorándose su domicilio se le emplaza para que comparezca a juicio dentro del término de treinta días siguientes a la última publicación de este edicto, apercibida de que si no lo hace, el juicio se seguirá en su rebeldía quedando a su disposición en la Secretaría de este Juzgado las copias simples de traslado y se le previene señalen domicilio para oír notificaciones dentro de esta Ciudad, ya que de no hacerlo las posteriores se le harán por Rotulón.

Para su publicación por tres veces de ocho en ocho días en la "GACETA DEL GOBIERNO", que se edita en Toluca, México, se expide el presente en Ciudad Nezahualcóyotl, México, a los ocho días del mes de Octubre de mil novecientos ochenta y cinco.—Doy fe.—El Sdo. Srío. de Acdos. del Jdo. Quinto Civil, C. José Luis Jiménez Yáñez.—Rúbrica.

5494.—to., 13 y 26 Nov.

JUZGADO 5o. CIVIL DE PRIMERA INSTANCIA
DISTRITO DE TEXCOCO
EDICTO

LEGNOR PEREZ DE MAYORAL.

MIGUEL MANCERA LARA, en el expediente número 1542/85, que se tramita en este Juzgado le demanda la Usucapión del lote de terreno número 10, manzana 109, Colonia General José Vicente Villada de esta Ciudad, que mide y linda: AL NORTE: 21.50 metros, con lote 9; AL SUR: 21.50 metros, con lote 11; AL ORIENTE: 10.00 metros, con Calle Abelardo Rodríguez; AL PONIENTE: 10.00 metros, con lote 21; y con una superficie de 215.00 metros cuadrados. Ignorándose su domicilio se le emplaza para que comparezca a juicio dentro del término de treinta días siguientes a la última publicación de este edicto, apercibida de que si no lo hace, el juicio se seguirá en su rebeldía, quedando a su disposición en la Secretaría de este Juzgado las copias simples de traslado y se le previene señale domicilio para oír notificaciones dentro de esta Ciudad, ya que de no hacerlo las posteriores se le harán por Rotulón.

Para su publicación por tres veces de ocho en ocho días en la "GACETA DEL GOBIERNO", que se edita en Toluca, México, se expide el presente en Ciudad Nezahualcóyotl, México, a los diez días del mes de Octubre de mil novecientos ochenta y cinco.—Doy fe.—El Sdo. Srío. de Acdos. del Jdo. Quinto Civil, C. José Luis Jiménez Yáñez.—Rúbrica

5495.—to., 13 y 26 Nov.

JUZGADO 5o. CIVIL DE PRIMERA INSTANCIA
DISTRITO DE TEXCOCO
EDICTO

LUIS SATURIO ROJAS.

LAURENTINO ROJAS GOMEZ, en el expediente número 1704/85, que se tramita en este Juzgado le demanda la Usucapión del lote de terreno número 10, manzana 17, Colonia Santa Martha de esta Ciudad, que mide y linda: AL NORTE: 20.00 metros, con lote 9; AL SUR: 20.00 metros, con lote 11; AL ORIENTE: 10.00 metros, con lote 27; AL PONIENTE: 10.00 metros, con Calle Agustín de Iturbide y con una superficie de 200.00 metros cuadrados. Ignorándose su domicilio se le emplaza para que comparezca a juicio dentro del término de treinta días siguientes a la última publicación de este edicto, apercibido de que si no lo hace, el juicio se seguirá en su rebeldía, quedando a su disposición en la Secretaría de este Juzgado las copias simples de traslado y se le previene señalen domicilio para oír notificaciones dentro de esta ciudad, ya que de no hacerlo las posteriores se le harán por Rotulón.

Para su publicación por tres veces de ocho en ocho días en la "GACETA DEL GOBIERNO", que se edita en Toluca, México, se expide el presente en Ciudad Nezahualcóyotl, México, a los diez días del mes de Octubre de mil novecientos ochenta y cinco.—Doy fe.—El Sdo. Srío. de Acdos. del Jdo. Quinto Civil, C. José Luis Jiménez Yáñez.—Rúbrica.

5496.—to., 13 y 26 Nov.

JUZGADO MIXTO DE PRIMERA INSTANCIA**DISTRITO DE JILOTEPEC****EDICTO****SE CONVOCAN POSTORES:**

En el Expediente número 70/83, relativo al juicio ejecutivo mercantil, promovido por Eugenio Zafra García, endosatario en Procuración de Banco Mexicano SOMEX, en contra del señor Facundo Arciniega Ramírez y Rastro y Refrigeración de Aves de Jilotepec, S.A., el Ciudadano Juez de los autos, señaló las doce horas del día trece de diciembre entrante, para que tenga lugar la Primera Almoneda de Remate de un inmueble ubicado en las calles de Juárez Oriente sin número de esta localidad de Jilotepec, México, que tiene las siguientes medidas y linderos: AL NORTE, 62.30 metros con Andrés Sánchez y Alfonso Barrera, AL SUR en 3 líneas de Oriente a Poniente, 7.60 metros con Calle Juárez, 19.00 metros con Francisco Hernández y 60.00 metros con Juan Soto, AL ORIENTE, 75.00 metros con Facundo Arciniega Ramírez y AL PONIENTE, 55.50 metros con propiedad que se reserva la vendedora, señora Guadalupe Maldonado viuda de Arciniega, con una superficie de 3,786.30 metros cuadrados, predio designado a Almacén y transformación de ganado avícola para el consumo social, estado de conservación malo y en algunas áreas, ruinoso, tipo de construcción íntegra por nave o galerías construidas con muros de tabique rojo, block de concreto y adobe, techos de lámina y estructura en mal estado de conservación, en algunas áreas carece de pisos.

Se convocan postores sirviendo de base para el remate la cantidad de Siete millones quinientos setenta y dos mil pesos 00/100. Moneda Nacional y para su publicación por tres veces dentro de nueve días, en la GACETA DE GOBIERNO y los Estados de este H. Juzgado, debiéndose fijar un extracto en la puerta de éste H. Tribunal y se expide a los cinco días de Noviembre de mil novecientos ochenta y cinco en Jilotepec, Estado de México.—Doy fe.—El C. Secretario de Acuerdos. Lic. Alfonso Lugo Romero.—Rúbrica.

5615.—8, 13 y 18 Nov.

JUZGADO DE PRIMERA INSTANCIA**DISTRITO DE CUAUTITLÁN****EDICTO**

VIRGINIA ZAVALA DE TINAJERO, promovió en este Juzgado diligencias de Información Ad-Perpetuam, para acreditar la posesión que tiene por el tiempo y en las condiciones aptas para prescribir a su favor respecto de un terreno de Común Repartimiento denominado "SAN PEDRO" ubicado en Santiago Tepalcapa, Cuautitlán Izcalli, México, con superficie de 715.89 metros cuadrados y mide: NORTE 60.59 con Lino Perea G. y 13.00 metros con Florencio Santiago González; SUR 59.00 metros con Jesús Tinajero, 7.53 metros con Silvestre Ortiz; AL ORIENTE 8.10 metros Lino Perea Galicia y PONIENTE 15.37 metros Silvestre Ortiz y 7.14 metros calle Aldama.

Se dió entrada diligencias registrándose bajo el número 1931/85, ordenándose publicar edictos tres veces de tres en tres días, periódicos GACETA DEL GOBIERNO y otro de mayor circulación en el lugar, editanse Toluca, México, haciéndose saber personas se crean con derecho lo hagan saber este Juzgado. Cuautitlán, México, Octubre 29 de 1985.—Doy fe.—Primer Secretario del Juzgado. P.D. Joel Gómez Trigos.—Rúbrica.

5617.—8, 13 y 18 Nov.

JUZGADO DE PRIMERA INSTANCIA**DISTRITO DE CUAUTITLÁN****EDICTO**

MA. GUADALUPE MARTINEZ ORTIZ DE CERON, promueve Exp. 1891/85 Diligencias de Información Ad-Perpetuam, respecto de un terreno de común repartimiento denominado "SIN NOMBRE", ubicado en el Barrio de San Juan en el Municipio de Tultitlán, Estado de México, que mide y linda:

AL NORTE. 18.20 Mts. con Camino Público. AL SUR. 18.20 mts. con Silverio Flores O. AL ORIENTE en 10.00 Mts. con Camino Público. y AL PONIENTE. 10.00 Mts. con Altagracia Arenas. de Superficie 182.00 mts. cuadrados.

Y para su publicación por tres veces de tres en tres días en la GACETA DEL GOBIERNO DEL ESTADO y otro de mayor circulación, que se editan en la Ciudad de Toluca, México, y para que comparezcan a deducir sus derechos los que se crean con uno mejor y se dá el veintinueve de octubre de 1985.—Doy fe.—El C. Primer Secretario de Ac. P.D. Joel Gómez Trigos.—Rúbrica.

5618.—8, 13 y 18 Nov.

JUZGADO 4o. CIVIL DE PRIMERA INSTANCIA**DISTRITO DE TLALNEPANTLA****EDICTO**

FELIPE HUITRON BERNAL, ha promovido ante este Juzgado Diligencias de Jurisdicción Voluntaria de Ad-Perpetuam, expediente número 1430/85, Tercera Secretaría, respecto del terreno Sin nombre ubicado en el Pueblo de San Jerónimo Tepetlalcacal actualmente en la Avenida Presidente Juárez sin número oficial (antes Avenida Tlalnepantla) de este Municipio de Tlalnepantla, México, el cual tiene una superficie aproximada de 631.36 metros cuadrados, con las siguientes medidas y colindancias:

AL NORTE: 38.20 mts. Lindando con Julián Silva. AL SUR: 42.90 Mts. lindando con Tubos Mexicanos, Flexibles (antes señora Zenaida Tenorio de Soriano); AL ORIENTE: 15.05 mts. Lindando con Fábrica denominada CLEPSA (antes fundidora). AL PONIENTE: 16.10 mts. lindando con Avenida Presidente Juárez, (antes Avenida Tlalnepantla).

Para su publicación por tres veces de tres en tres días en los periódicos GACETA DEL GOBIERNO del Estado y en el Periódico de mayor circulación que se edita en esta ciudad respectivamente para conocimiento de las personas que se crean con mejor derecho se presenten a deducirlo en Términos de Ley.—Dado en este Local de este Juzgado a los Veinticuatro días del mes de octubre de mil novecientos ochenta y cinco.—Doy fe.—C. Tercer Secretario de Acuerdos. Lic. Javier Fragoso Martínez.—Rúbrica.

5621.—8, 13 y 18 Nov.

JUZGADO DE PRIMERA INSTANCIA**DISTRITO DE CHALCO****EDICTO**

Exp. 501/85, Información Ad-Perpetuam, promovido por Xochitl Alicia Valencia Uranga, para acreditar la posesión de un terreno denominado "TLAPEXCO" ubicado en San Juan Tehuixtltlán, que mide y linda: NORTE: 19.00 Mts. con Barranca, SUR: 19.70 Mts. con Calle de Niño Perdido; ORIENTE: 20.00 Mts. con Estela Ibarra, PONIENTE: 20.00 Mts. con Pedro Sánchez Ibarra.

Para su publicación por tres veces de tres en tres días en la GACETA OFICIAL GOBIERNO DEL ESTADO y en un periódico de mayor circulación en la Ciudad de Toluca, México, dados los presentes edictos a los tres días del mes de abril de mil novecientos ochenta y cinco.—Doy fe.—P.J. Salvador Vázquez Melo.—Rúbrica.

5635.—8, 13 y 18 Nov.

JUZGADO SEGUNDO DE LO CIVIL**DISTRITO DE TOLUCA****EDICTO**

MA. TERESA REYES HERNANDEZ, promueve diligencias de Información de dominio, expediente 1810/85, de: Un predio con construcción, ubicado en calle Libertad número 24 en el poblado de San Juan de las Huertas, México que mide y linda.—AL NORTE 1.65 mts. con calle de Libertad.—AL SUR 4.90 mts. con Juan Reyes.—AL ORIENTE 3.70 y 10.10 mts. con Guadalupe Vargas.—AL PONIENTE 32.70 mts. con Leonardo Guadarrama con una superficie total aproximada de 144.12 metros cuadrados. Se expide para su publicación en la GACETA DEL GOBIERNO del Estado y un periódico de mayor circulación en esta Ciudad por tres veces de tres en tres días para personas que se crean con igual o mejor derecho sobre el inmueble lo deduzcan en términos de Ley.—Toluca México a 29 de octubre de 1985.—Doy fe.—C. Secretario, P.D. Sergio Peña Granados.—Rúbrica.

5632.—8, 13 y 18 Nov.

**JUZGADO MIXTO DE PRIMERA INSTANCIA
DISTRITO DE VALLE DE BRAVO**

E D I C T O

Exp. No. 533/985 GUADALUPE CARBAJAL ALVAREZ. promueve Diligencias de Información de Dominio, respecto de un terreno rústico ubicado en la Ranchería de Rodríguez, perteneciente al Pueblo de Acatitlán, Municipio de Valle de Bravo, Méx., con las siguientes medidas y colindancias: NORTE: 46.00 Mts., con Victorina Carbajal González; SUR: 45.00 Mts., con Victorina Carbajal González; ORIENTE: 59.00 Mts., con Victorina Carbajal González; PONIENTE: 51.45 Mts., con Emilia Alvarez y camino de acceso al inmueble. Dicho terreno tiene una superficie aproximada de 2535.50 Metros cuadrados.

Para su publicación por tres veces de tres en tres días en la GACETA DEL GOBIERNO del Estado y en otro periódico de los de mayor circulación en el Estado; para que personas que créanse con igual o mejor derecho, pasen a deducirlo en términos de Ley. Valle de Bravo, Méx., a 29 de Octubre de 1985.—Doy fe.—C. Secretario de Acuerdos. Lic. J. Ascención Mendoza Pineda.—Rúbrica. 5213.—8, 13 y 18 Nov.

JUZGADO SEGUNDO DE LO CIVIL

DISTRITO DE TOLUCA

E D I C T O

SEGUNDA SECRETARIA

MARIA JUSTINA TORRES ALMAZAN, promueve diligencias de información de dominio, expediente 1834/85 de: Un predio particular que se encuentra ubicado en la calle de Miguel Hidalgo sin número del poblado de Tecaxic, Municipio de Toluca, Estado de México con una superficie de 1,411.00 metros cuadrados, que mide y linda: AL NORTE 47.80 mts. con calle Miguel Hidalgo. AL SUR dos líneas quebradas, la primera 30.20 mts. linda con predio de Enrique Cuadros, la segunda 17.20 con predio de Manuel González; AL ORIENTE. 26.80 mts. con predio de Mayola Torres Almazán; y al PONIENTE 31.00 mts. con predio de Antonio Torres Almazán, el citado predio se conoce con la denominación de "EL LLANITO". Se expide para su publicación en la GACETA DEL GOBIERNO del Estado y otro periódico de mayor circulación en esta Ciudad por tres veces de tres en tres días para personas que se crean con igual o mejor derecho sobre el inmueble lo deduzcan en términos de ley.—Toluca México, a 5 de noviembre de 1985.—Doy fe.—C. Secretario. P.D. Sergio Peña Granados. Rúbrica. 5614.—8, 13 y 18 Nov.

JUZGADO DE PRIMERA INSTANCIA

DISTRITO DE CUAUTITLAN

E D I C T O

VIRGINIA ZAVALA DE TINAJERO, promueve Exp. 1865/85, Inf. Dd-Perpetuam, respecto de un terreno de común repartimiento denominado "SAN SENON", ubicado en el Pueblo de Santiago Tepalcapa, Municipio de Cuautitlán-Izcalli, perteneciente a este Distrito Judicial, que mide y linda:

AL NORTE 30.00 mts. con Lino Perza Galicia. AL SUR. 30.00 mts. Francisco Tinajero Z. AL ORIENTE. 28.50 Mts. con Ricardo Juárez R. AL PONIENTE. 26.50 Mts. con Concepción Zavala. Superficie 795 Mts

Para su publicación por tres veces de tres en tres días en la GACETA DEL GOBIERNO del Estado y otro de mayor circulación, y para que comparezcan a deducir sus derechos los que se crean con uno mejor y se dá el 29 de octubre de 1985.—Doy fe.—El C. Primer Secretario de Ac. P.D. Joel Gómez Trigos.—Rúbrica. 5616.— 8, 13 y 18 Nov.

AVISOS ADMINISTRATIVOS Y GENERALES

REGISTRO PUBLICO DE LA PROPIEDAD

DISTRITO DE JILOTEPEC

E D I C T O S

Exp. 334/85 C. MODESTA MIRANDA DOMINGUEZ; promueve Inmatriculación Administrativa, sobre predio ubicado en el Municipio de Villa del Carbón, Méx; que mide: AL NORTE: 14.00 con Sixto Miranda J; AL SUR: 14.00 con Fermín Miranda D; AL ORIENTE: 8.00 con Fermín Miranda D; AL PONIENTE: 8.00 con Camino Vecinal.

Sup. 112.00 M2.

El C. Registrador, dió entrada a la Promoción y ordenó su publicación en la GACETA DEL GOBIERNO y Periódico de mayor circulación por tres veces de tres en tres días. Haciéndose saber a quienes se crean con Derecho, comparezcan a deducirlo.—Jilotepec, Méx., a 31 de Octubre de 1985.—El C. Registrador, Lic. Carlos Zúñiga Millán.—Rúbrica. 5534.—5, 8 y 13 Nov.

Exp. 335/85 C. ADRIANA MATIAS LARA; Promueve Inmatriculación Administrativa, sobre predio ubicado en el Municipio de Aculco, Méx; que mide: AL NORTE: 12.00 con Isabel Alcántara; AL SUR: 28.00 con Socorro García P; AL OTE: 54.00 con Miguel Matías; AL PTE: 36.00 con Fausto Sánchez.

Sup. 900.00 M2.

El C. Registrador, dió entrada a la Promoción y ordenó su publicación en la GACETA DEL GOBIERNO y Periódico de mayor circulación por tres veces de tres en tres días. Haciéndose saber a quienes se crean con Derecho, comparezcan a deducirlo.—Jilotepec, Méx., a 31 de Octubre de 1985.—El C. Registrador, Lic. Carlos Zúñiga Millán.—Rúbrica. 5534.—5, 8 y 13 Nov.

Exp. 336/85 C. MARIO RAMIREZ MARTINEZ; Promueve Inmatriculación Administrativa, sobre predio ubicado en el Municipio de Villa del Carbón, Méx; que mide: AL NORTE: 100.00 con Libramiento; AL SUR: 125.00 con Raúl Ortega; AL OTE: 725.00 con Cruz Robledo y Martín Baca; AL PTE: 750.00 con Gerardo Ramírez.

Sup. 82,968.75 M2.

El C. Registrador, dió entrada a la Promoción y ordenó su publicación en la GACETA DEL GOBIERNO y Periódico de mayor circulación por tres veces de tres en tres días. Haciéndose saber a quienes se crean con Derecho, comparezcan a deducirlo.—Jilotepec, Méx., a 31 de Octubre de 1985.—El C. Registrador, Lic. Carlos Zúñiga Millán.—Rúbrica. 5534.—5, 8 y 13 Nov.

Exp. 337/85 C. ESTEBAN MARTINEZ GARCIA y otra; Promueve Inmatriculación Administrativa, sobre predio ubicado en el Municipio de Jilotepec, Méx; que mide: AL NORTE: 83.00 con camino; AL SUR: 92.50 con Miguel Crisóstomo S; AL OTE: 36.30 con Francisco Altube; AL PONIENTE: Termina en Punta.

Sup. 1653.00 M2.

El C. Registrador, dió entrada a la Promoción y ordenó su publicación en la GACETA DEL GOBIERNO y Periódico de mayor circulación por tres veces de tres en tres días. Haciéndose saber a quienes se crean con Derecho, comparezcan a deducirlo.—Jilotepec, Méx., a 31 de Octubre de 1985.—El C. Registrador, Lic. Carlos Zúñiga Millán.—Rúbrica. 5534.—5, 8 y 13 Nov.

Exp. 338/85 C. MIGUEL CRISOSTOMO SANCHEZ; Promueve Inmatriculación Administrativa, sobre predio ubicado en el Municipio de Jilotepec, Méx; que mide: AL NORTE: 18.40 con Francisco Arciniéga N; AL SUR: 60.00 con canal de riego y camino; AL ORIENTE: 21.00; 24.65 con Paulino Cruz; AL PONIENTE: 30.00; 32.00 con camino de paso y Félix Cruz.

Superficie 1,350.00 M2.

El C. Registrador, dió entrada a la Promoción y ordenó su publicación en la GACETA DEL GOBIERNO y Periódico de mayor circulación por tres veces de tres en tres días. Haciéndose saber a quienes se crean con Derecho, comparezcan a deducirlo.—Jilotepec, Méx., a 31 de Octubre de 1985.—El C. Registrador, Lic. Carlos Zúñiga Millán.—Rúbrica. 5534.—5, 8 y 13 Nov.

Exp. 339/85 C. ALEJANDRO CRUZ MONROY; Promueve Inmatriculación Administrativa, sobre predio ubicado en el Municipio de Jilotepec, Méx; que mide: AL NTE: 46.80 con Armando Zúñiga; AL SUR: 91.80 con camino; AL OTE: 142.80 con José Robles A. AL PTE: 20.60; 27.80; 10.50; 105.80 con camino a San Pablo Huantepec.

Sup. 0-82-49 Hs.

El C. Registrador, dió entrada a la Promoción y ordenó su publicación en la GACETA DEL GOBIERNO y Periódico de mayor circulación por tres veces de tres en tres días. Haciéndose saber a quienes se crean con Derecho, comparezcan a deducirlo.—Jilotepec, Méx., a 31 de Octubre de 1985.—El C. Registrador, Lic. Carlos Zúñiga Millán.—Rúbrica. 5534.—5, 8 y 13 Nov.

REGISTRO PUBLICO DE LA PROPIEDAD

DISTRITO DE TEMASCALTEPEC

E D I C T O

EXP. 3369/85, ENRIQUE SUAREZ VAZQUEZ, promueve inmatriculación Administrativa, sobre el inmueble ubicado en la Tercera Manzana de la Pbo. de Tejuipilco, Estado de México, mide y linda; NORTE: 14.00 metros con Román Salazar Macedo y Mercedes Olascoaga de Salazar; SUR: 15.00 metros con calle México 68; ORIENTE: 18.25 metros con Román Salazar y Mercedes Olascoaga de Salazar; PONIENTE: 16.50 metros con Eva Arce Campuzano.

El C. Registrador, dió entrada a la promoción y ordenó su publicación en GACETA DE GOBIERNO y periódico de mayor circulación por tres veces de tres en tres días.—Haciéndose saber a quienes se crean con Derecho comparezcan a deducirlo.—Temascaltepec, Méx., a 29 de Octubre de 1985.—El C. Registrador, Lic. Luis Manuel Salinas Pérez.—Rúbrica.

5612.—8, 13 y 18 Nov.

REGISTRO PUBLICO DE LA PROPIEDAD

DISTRITO DE OTUMBA

E D I C T O S

EXP. 12,271/85, J. ASCENCION DE LUCIO LOPEZ, promueve inmatriculación Administrativa, sobre el inmueble ubicado en el poblado de San Antonio Axapusco, Municipio de Axapusco, Distrito de Otumba, mide y linda; NORTE: 158.00 metros con Domingo Meneses López; SUR: 140.00 metros con Efrén Galicia; ORIENTE: 224.00 metros con calle sin nombre; PONIENTE: 229.00 metros con Antonio Galicia.

Superficie Aprox.: 33,674.00 Metros Cuadrados.

El C. Registrador, dió entrada a la promoción y ordenó su publicación en GACETA DE GOBIERNO y periódico de mayor circulación por tres veces de tres en tres días.—Haciéndose saber a quienes se crean con Derecho comparezcan a deducirlo.—Otumba, Méx., a 31 de Octubre de 1985.—El C. Registrador, Lic. Pompeyo Garduño Millán.—Rúbrica.

5612.—8, 13 y 18 Nov.

EXP. 12,270/85, SABINA ALARCON MARTINEZ, promueve inmatriculación Administrativa, sobre el inmueble ubicado en San Pedro Pozohuacán, Municipio de Tecámac, Distrito de Otumba, mide y linda; NORTE: 12.00 metros con avenida 16 de Septiembre; SUR: 20.00 metros con Humberto Alarcón Martínez; ORIENTE: 107.00 metros con Petra Elena Alarcón de Martínez; PONIENTE: 105.00 metros con Humberto Alarcón Martínez.

Superficie Aprox.: 1,696.00 Metros Cuadrados.

El C. Registrador, dió entrada a la promoción y ordenó su publicación en GACETA DE GOBIERNO y periódico de mayor circulación por tres veces de tres en tres días.—Haciéndose saber a quienes se crean con Derecho comparezcan a deducirlo.—Otumba, Méx., a 31 de Octubre de 1985.—El C. Registrador, Lic. Pompeyo Garduño Millán.—Rúbrica.

5612.—8, 13 y 18 Nov.

EXP. 12,265/85, AURELIO LEMUS BADILLO, promueve inmatriculación Administrativa, sobre el inmueble ubicado en el poblado de Cuatlacingo, Municipio de Otumba, Distrito de Otumba, mide y linda; NORTE: 14.50 metros con calle; SUR: 14.50 metros con Delepación; ORIENTE: 6.00 metros con Plaza; PONIENTE: 7.00 metros con Telecomunicaciones.

Superficie Aprox.: 94.25 Metros Cuadrados.

El C. Registrador, dió entrada a la promoción y ordenó su publicación en GACETA DE GOBIERNO y periódico de mayor circulación por tres veces de tres en tres días.—Haciéndose saber a quienes se crean con Derecho comparezcan a deducirlo.—Otumba, Méx., a 31 de Octubre de 1985.—El C. Registrador, Lic. Pompeyo Garduño Millán.—Rúbrica.

5612.—8, 13 y 18 Nov.

EXP. 12167/85, MARIO LOPEZ ROMERO, promueve inmatriculación Administrativa, sobre el inmueble ubicado en Reyes Acozac, Municipio de Tecamac, Distrito de Otumba, Méx., mide y linda; NORTE: 20.00 metros con Fernando Ortega; SUR: 20.00 metros con Arturo Aguilar; ORIENTE: 20.00 metros con calle; PONIENTE: 20.00 metros con Rafael Navarro Meléndez. Predio denominado "ABROJAL".

Superficie Aprox.: 400.00 M2.

El C. Registrador, dió entrada a la promoción y ordenó su publicación en GACETA DE GOBIERNO y periódico de mayor circulación por tres veces de tres en tres días.—Haciéndose saber a quienes se crean con Derecho comparezcan a deducirlo.—Otumba, Méx., a 31 de Octubre de 1985.—El C. Registrador, Lic. Pompeyo Garduño Millán.—Rúbrica.

5612.—8, 13 y 18 Nov.

EXP. 12167/85, ELENA ROMERO CANO, promueve inmatriculación Administrativa, sobre el inmueble ubicado en Reyes Acozac, Municipio de Tecamac, Distrito de Otumba, Méx., mide y linda; NORTE: 26.00 metros con privada Calixto; SUR: 20.00 metros con terreno restante; ORIENTE: 25.00 metros con calle Santa Lucía; PONIENTE: 25.00 metros con Nicasio Cruz López. Predio denominado "CALIXCO".

Superficie Aprox.: 575.00 M2.

El C. Registrador, dió entrada a la promoción y ordenó su publicación en GACETA DE GOBIERNO y periódico de mayor circulación por tres veces de tres en tres días.—Haciéndose saber a quienes se crean con Derecho comparezcan a deducirlo.—Otumba, Méx., a 31 de Octubre de 1985.—El C. Registrador, Lic. Pompeyo Garduño Millán.—Rúbrica.

5612.—8, 13 y 18 Nov.

EXP. 12169/85, JORGE REFUGIO MORALES RIVERO, promueve inmatriculación Administrativa, sobre el inmueble ubicado en Ozumbilla, Municipio de Tecamac, Distrito de Otumba, Méx., mide y linda; NORTE: 17.20 metros con barranca; SUR: 37.80 metros con el mismo vendedor; ORIENTE: 41.50 metros con callejón de los Amores; PONIENTE: 46.30 metros con Camino Nacional. Predio denominado "HUEYOTENCO".

Superficie Aprox.: 1,141.25 M2.

El C. Registrador, dió entrada a la promoción y ordenó su publicación en GACETA DE GOBIERNO y periódico de mayor circulación por tres veces de tres en tres días.—Haciéndose saber a quienes se crean con Derecho comparezcan a deducirlo.—Otumba, Méx., a 31 de Octubre de 1985.—El C. Registrador, Lic. Pompeyo Garduño Millán.—Rúbrica.

5612.—8, 13 y 18 Nov.

EXP. 12168/85, ABRAHAM GARCIA FRAGOSO, promueve inmatriculación Administrativa, sobre el inmueble ubicado en Tecamac, Municipio de Tecamac, Distrito de Otumba, Méx., mide y linda; NORTE: 19.50 metros con Pedro Camargo Pineda; SUR: 11.70 metros con el Ing. Lamadrid; ORIENTE: 37.80 metros con Maximino Camargo Téllez; PONIENTE: 39.50 metros con callejón de la Escondida. Predio denominado " "

Superficie Aprox.: 599.62 M2.

El C. Registrador, dió entrada a la promoción y ordenó su publicación en GACETA DE GOBIERNO y periódico de mayor circulación por tres veces de tres en tres días.—Haciéndose saber a quienes se crean con Derecho comparezcan a deducirlo.—Otumba, Méx., a 31 de Octubre de 1985.—El C. Registrador, Lic. Pompeyo Garduño Millán.—Rúbrica.

5612.—8, 13 y 18 Nov.

REGISTRO PUBLICO DE LA PROPIEDAD

DISTRITO DE CHALCO

E D I C T O

EXP. 1349/85, JAVIER LOPEZ HERNANDEZ, promueve inmatriculación Administrativa, sobre el inmueble ubicado en Amecameca, Méx., mide y linda; NORTE: 11.00 metros con Callejón de Xicoténcatl; SUR: 11.00 metros con Miguel A. Martínez P. ORIENTE: 25.00 metros con Miguel A. Martínez P. PONIENTE: 25.00 metros con Bartolo Aguilar.

Superficie Aprox.: 275.00 M2.

El C. Registrador, dió entrada a la promoción y ordenó su publicación en GACETA DE GOBIERNO y periódico de mayor circulación por tres veces de tres en tres días.—Haciéndose saber a quienes se crean con Derecho comparezcan a deducirlo.—Chalco, Méx., a 1 de Noviembre de 1985.—El C. Registrador, Lic. Jesús Córdova Gálvez.—Rúbrica.

5612.—8, 13 y 18 Nov.

REGISTRO PUBLICO DE LA PROPIEDAD

DISTRITO DE TOLUCA

EDICTOS

EXP. 9670/85, C. ISABEL MONDRAGON D. promueve inmatriculación Administrativa, sobre el inmueble ubicado en Allende No. 2 Municipio de Metepec, Distrito de Toluca, Méx., mide y linda; NORTE: 15.50 metros con calle Allende No. 2 SUR: 15.50 metros con Solar de Ma. Isabel Hernández; ORIENTE: 15.50 metros con Solar de Ma. Isabel Hernández; PONIENTE: 15.50 metros con Melquiades Tapia.

Superficie Aprox.: 240.25 Metros Cuadrados.

El C. Registrador, dió entrada a la promoción y ordenó su publicación en GACETA DE GOBIERNO y periódico de mayor circulación por tres veces de tres en tres días.—Haciéndose saber a quienes se crean con Derecho comparezcan a deducirlo.—Toluca, Méx., a 30 de Octubre de 1985.—El C. Registrador, Lic. Juana Contreras Vergara.—Rúbrica.

5612.—8, 13 y 18 Nov.

EXP. 8103/85, CANDELARIA MARTINEZ GARCIA, promueve Inmatriculación Administrativa, sobre el inmueble ubicado en Domicilio Conocido San Mateo Otzacatipan, Mpio. de Toluca, mide y linda: NORTE: 11.35 metros con Felipe González García; AL SUR: 11.05 metros con Dionicio Martínez Romero; AL ORIENTE: 55.00 metros con Brígido Martínez; AL PONIENTE: 65.00 metros con Pablo Cárdenas.

El C. Registrador, dió entrada a la promoción y ordenó su publicación en GACETA DE GOBIERNO y periódico de mayor circulación por tres veces de tres en tres días.—Haciéndose saber a quienes se crean con Derecho comparezcan a deducirlo.—Toluca, Méx., a 15 de Octubre de 1985.—El C. Registrador, Lic. Juana Contreras Vergara.—Rúbrica.

5612.—8, 13 y 18 Nov.

EXP. 8100/85, FELIPE GONZALEZ GARCIA, promueve Inmatriculación Administrativa, sobre el inmueble ubicado en la Calle Galeana S/N, San Mateo Otzacatipan, Mpio. de Toluca, México, mide y linda; AL NORTE: 11.65 metros con calle de Galeana; AL SUR: 11.35 metros con Candelaria Martínez García; AL ORIENTE: 60.00 metros con Brígido Martínez; AL PONIENTE: 60.00 metros con Alberto García Cárdenas.

El C. Registrador, dió entrada a la promoción y ordenó su publicación en GACETA DE GOBIERNO y periódico de mayor circulación por tres veces de tres en tres días.—Haciéndose saber a quienes se crean con Derecho comparezcan a deducirlo.—Toluca, Méx., a 15 de Octubre de 1985.—El C. Registrador, Lic. Juana Contreras Vergara.—Rúbrica.

5612.—8, 13 y 18 Nov.

EXP. 6285/85, FELIPE ROMERO NAVA, promueve Inmatriculación Administrativa, sobre el inmueble ubicado en la calle Unión S/N, en San Mateo Otzacatipan, Mpio. de Toluca, México, mide y linda; AL NORTE: 97.00 metros con Raymundo Martínez, actualmente calle Bucareli; AL SUR: 111.40 metros con Anastasio Romero Nava; AL ORIENTE: 26.00 metros con Herminio Martínez, actualmente calle sin nombre; AL PONIENTE: en dos líneas de 12.80 metros y 20.90 metros con María Cruz de Jesús y calle Bucareli, actualmente calle Unión.

El C. Registrador, dió entrada a la promoción y ordenó su publicación en GACETA DE GOBIERNO y periódico de mayor circulación por tres veces de tres en tres días.—Haciéndose saber a quienes se crean con Derecho comparezcan a deducirlo.—Toluca, Méx., a 30 de Septiembre de 1985.—El C. Registrador, Lic. Juana Contreras Vergara.—Rúbrica.

5612.—8, 13 y 18 Nov.

EXP. 6338/85, ANASTACIO ROMERO NAVA, promueve Inmatriculación Administrativa, sobre el inmueble ubicado en calle la Unión S/N, San Mateo Otzacatipan, Mpio. de Toluca, México, mide y linda; AL NORTE: 111.40 metros con Felipe Romero Nava; AL SUR: 111.40 metros con Patricia Romero Nava; AL ORIENTE: 24.00 metros con Herminio Martínez, actualmente calle Tejocotes; AL PONIENTE: 24.00 metros con María Cruz de Jesús, actualmente calle La Unión.

El C. Registrador, dió entrada a la promoción y ordenó su publicación en GACETA DE GOBIERNO y periódico de mayor

circulación por tres veces de tres en tres días.—Haciéndose saber a quienes se crean con Derecho comparezcan a deducirlo.—Toluca, Méx., a 30 de Septiembre de 1985.—El C. Registrador, Lic. Juana Contreras Vergara.—Rúbrica.

5612.—8, 13 y 18 Nov.

EXP. 6303/85, DAVID FLORES CALZADA, promueve Inmatriculación Administrativa, sobre el inmueble ubicado en Domicilio Conocido S/N, San Pedro Totoltepec, Mpio. de Toluca, México, mide y linda; AL NORTE: 79.05 metros con Isidora Dolores de Bastida; AL SUR: 79.05 metros con Domingo Crispín; AL ORIENTE: 18.00 metros con Crescencio Flores Ramos; AL PONIENTE: 18.00 metros con Concepción Flores Feliciano.

El C. Registrador, dió entrada a la promoción y ordenó su publicación en GACETA DE GOBIERNO y periódico de mayor circulación por tres veces de tres en tres días.—Haciéndose saber a quienes se crean con Derecho comparezcan a deducirlo.—Toluca, Méx., a 30 de Septiembre de 1985.—El C. Registrador, Lic. Juana Contreras Vergara.—Rúbrica.

5612.—8, 13 y 18 Nov.

EXP., ROSA MARIA SUSANO MARTINEZ, promueve Inmatriculación Administrativa, sobre el inmueble ubicado en la calle Hidalgo S/N, en San Pedro Totoltepec, Municipio de Toluca, México, mide y linda; AL NORTE: 66.00 metros con Aurelia Susano Martínez; AL SUR: 66.00 metros con calle Niños Héroe; AL ORIENTE: 14.00 metros con calle Hidalgo; AL PONIENTE: 14.00 metros con Bernardo Espinoza.

El C. Registrador, dió entrada a la promoción y ordenó su publicación en GACETA DE GOBIERNO y periódico de mayor circulación por tres veces de tres en tres días.—Haciéndose saber a quienes se crean con Derecho comparezcan a deducirlo.—Toluca, Méx., a de de, El C. Registrador, Lic. Juana Contreras Vergara.—Rúbrica.

5612.—8, 13 y 18 Nov.

EXP. 6342/85, IRENE SUSANO MARTINEZ, promueve Inmatriculación Administrativa, sobre el inmueble ubicado en la calle Hidalgo S/N, en San Pedro Totoltepec, Municipio de Toluca, México, mide y linda; NORTE: 66.00 metros con Guadalupe Cervantes Mejía; AL SUR: 66.00 metros con Aurelia Susano Martínez; AL ORIENTE: 14.00 metros con calle Hidalgo; AL PONIENTE: 14.00 metros con Bernardo Espinoza.

El C. Registrador, dió entrada a la promoción y ordenó su publicación en GACETA DE GOBIERNO y periódico de mayor circulación por tres veces de tres en tres días.—Haciéndose saber a quienes se crean con Derecho comparezcan a deducirlo.—Toluca, Méx., a de de, El C. Registrador, Lic. Juana Contreras Vergara.—Rúbrica.

5612.—8, 13 y 18 Nov.

EXP. ALBERTO MENDIETA GONZALEZ, promueve Inmatriculación Administrativa, sobre el inmueble ubicado en Domicilio Conocido San Cristóbal Huichochitlán, Mpio. de Toluca, México, mide y linda; AL NORTE: 17.50 metros con Juana de Valdez; AL SUR: 17.50 metros con Canal del Ejido de La Magdalena; AL ORIENTE: 53.00 metros con Alfonso García, actualmente Luis García; AL PONIENTE: 54.50 metros con María Alejandra.

El C. Registrador, dió entrada a la promoción y ordenó su publicación en GACETA DEL GOBIERNO y periódico de mayor circulación por tres veces de tres en tres días.—Haciéndose saber a quienes se crean con Derecho comparezcan a deducirlo.—Toluca, Méx., a de de, El C. Registrador, Lic. Juana Contreras Vergara.—Rúbrica.

5612.—8, 13 y 18 Nov.

Exp. 8595, RICARDO JIMENEZ OCAÑA y OFELIA ALVAREZ O. DE J. promueve Inmatriculación Administrativa, sobre el inmueble ubicado en domicilio conocido San Cristóbal Huichochitlán, Mpio. de Toluca, México, mide y linda; AL NORTE: 16.00 metros, con Julio Romero; AL SUR: 16.00 metros, con Leonardo Olvera; AL ORIENTE: 16.00 metros, con Constantino Olvera; AL PONIENTE: 16.00 metros, con Laurentino Palma Olvera.

El C. Registrador, dió entrada a la promoción y ordenó su publicación en GACETA DEL GOBIERNO y periódico de mayor circulación por tres veces de tres en tres días.—Haciéndose saber a quienes se crean con derecho comparezcan a deducirlo.—Toluca, Méx., a 9 de Octubre de 1985.—El C. Registrador, Lic. Juana Contreras Vergara.—Rúbrica.

5612.—8, 13 y 18 Nov.

Exp., ENCARNACION ZACATECAS RAMIREZ, promueve Inmatriculación Administrativa, sobre el inmueble ubicado en la Calle de Bucareli S/N., San Mateo Otzacatipan, Mpio. de Toluca, México, mide y linda: AL NORTE: 39.00 metros, con zanja y Teodoro Navarro; AL SUR: 135.70 metros, con Gloria Zcatecas Ramirez; AL ORIENTE: 92.00 metros, con Zanja y Marcelo Pérez; AL PONIENTE: 63.40 metros, con Calle de Bucareli.

El C. Registrador, dio entrada a la promoción y ordenó su publicación en GACETA DEL GOBIERNO y periódico de mayor circulación por tres veces de tres en tres días.—Haciéndose saber a quienes se crean con derecho comparezcan a deducirlo.—Toluca, Méx., a de de—El C. Registrador, Lic. Juana Contreras Vergara.—Rúbrica.

5612.—8, 13 y 18 Nov.

Exp. 6370/85, JESUS CAMPOS CHAVEZ, promueve Inmatriculación Administrativa, sobre el inmueble ubicado en Domicilio Conocido San Mateo Otzacatipan, Mpio. de Toluca, México, mide y linda: AL NORTE: 19.30 metros, con Damián Sánchez y Cuneta; AL SUR: 12.50 metros, con Roberto Pérez Salcedo; AL ORIENTE: 57.00 metros, con Elpidia Navarro Bernal; AL PONIENTE: 72.00 metros, con Cayetano Emiliano Villarreal.

El C. Registrador, dio entrada a la promoción y ordenó su publicación en GACETA DEL GOBIERNO y periódico de mayor circulación por tres veces de tres en tres días.—Haciéndose saber a quienes se crean con derecho comparezcan a deducirlo.—Toluca, Méx., a 30 de Septiembre de 1985.—El C. Registrador, Lic. Juana Contreras Vergara.—Rúbrica.

5612.—8, 13 y 18 Nov.

Exp. 4339/85, AMANCIO MARTINEZ GARCIA, promueve Inmatriculación Administrativa, sobre el inmueble ubicado en la calle Ilhuilcamina No. 422, Barrio de San Miguel Apinahuico, Toluca, México, mide y linda: AL NORTE: 10.00 metros, con Trinidad Ruiz López; AL SUR: 10.05 metros, con Calle Ilhuilcamina; AL ORIENTE: 21.90 metros, con Alfredo García García; AL PONIENTE: 20.73 metros, con la señora Antonia Dávila de Saldívar.

El C. Registrador, dio entrada a la promoción y ordenó su publicación en GACETA DEL GOBIERNO y periódico de mayor circulación por tres veces de tres en tres días.—Haciéndose saber a quienes se crean con derecho comparezcan a deducirlo.—Toluca, Méx., a 14 de Octubre de 1985.—El C. Registrador, Lic. Juana Contreras Vergara.—Rúbrica.

5612.—8, 13 y 18 Nov.

Exp. 7346/85, RAFAEL MACHADO CABALLERO, promueve Inmatriculación Administrativa, sobre el inmueble ubicado en la Calle Cristóbal Olmedo No. 113, Barrio de San Miguel Apinahuico, Toluca, Méx., mide y linda: AL NORTE: 9.00 metros, con Calle Cristóbal Olmedo; AL SUR: 8.00 metros, con Privada de Cristóbal Olmedo; AL ORIENTE: 13.20 metros, con Eliseo Romero; AL PONIENTE: 11.20 metros, con Rogelio Moreno.

El C. Registrador, dio entrada a la promoción y ordenó su publicación en GACETA DEL GOBIERNO y periódico de mayor circulación por tres veces de tres en tres días.—Haciéndose saber a quienes se crean con derecho comparezcan a deducirlo.—Toluca, Méx., a 15 de Octubre de 1985.—El C. Registrador, Lic. Juana Contreras Vergara.—Rúbrica.

5612.—8, 13 y 18 Nov.

Exp. 8058/85, LUIS VALDES MARQUEZ, promueve Inmatriculación Administrativa, sobre el inmueble ubicado en Domicilio Conocido, Barrio de San Miguel Apinahuico, Mpio. de Toluca, México, mide y linda: AL NORTE: 11.35 metros, con Juan Valdez Márquez; AL SUR: 11.10 metros, con Eulogio Salazar Palma; AL ORIENTE: 9.80 metros, con Sra. Carmela; AL PONIENTE: 9.20 metros, con Eulogio Salazar Palma.

El C. Registrador, dio entrada a la promoción y ordenó su publicación en GACETA DEL GOBIERNO y periódico de mayor circulación por tres veces de tres en tres días.—Haciéndose saber a quienes se crean con derecho comparezcan a deducirlo.—Toluca, Méx., a 15 de Octubre de 1985.—El C. Registrador, Lic. Juana Contreras Vergara.—Rúbrica.

5612.—8, 13 y 18 Nov.

Exp. 8596/85, PEDRO CONTRERAS GARCIA, promueve Inmatriculación Administrativa, sobre el inmueble ubicado en domicilio conocido, San Andrés Cuexcontitlán, Mpio. de Toluca, México, mide y linda: AL NORTE: 47.80 metros, con Antonio García; AL SUR: 44.50 metros, con Gregorio Delgado; AL ORIENTE: 67.70 metros, con Antonio García; AL PONIENTE: 70.70 metros, con Eulalio Gutiérrez.

El C. Registrador, dio entrada a la promoción y ordenó su publicación en GACETA DEL GOBIERNO y periódico de mayor circulación por tres veces de tres en tres días.—Haciéndose saber a quienes se crean con derecho comparezcan a deducirlo.—Toluca, Méx., a 9 de Octubre de 1985.—El C. Registrador, Lic. Juana Contreras Vergara.—Rúbrica.

5612.—8, 13 y 18 Nov.

Exp. 8620/85, SANTOS ALDAPE LOPEZ, promueve Inmatriculación Administrativa, sobre el inmueble ubicado en Domicilio Conocido, Santiago Miltepec, Mpio. de Toluca, México, mide y linda: AL NORTE: 20.00 metros, con Paso de Servidumbre; AL SUR: 20.00 metros, con Isabel e Inocencia Trejo y Tayde Hernández Vda. de Trejo; AL ORIENTE: 10.00 metros, con Paso de Servidumbre; AL PONIENTE: 10.00 metros, con Juan José Martínez.

El C. Registrador, dio entrada a la promoción y ordenó su publicación en GACETA DEL GOBIERNO y periódico de mayor circulación por tres veces de tres en tres días.—Haciéndose saber a quienes se crean con derecho comparezcan a deducirlo.—Toluca, Méx., a 9 de Octubre de 1985.—El C. Registrador, Lic. Juana Contreras Vergara.—Rúbrica.

5612.—8, 13 y 18 Nov.

Exp. 8129/85, JULIA HERNANDEZ MARTINEZ, promueve Inmatriculación Administrativa, sobre el inmueble ubicado en la Calle de Aldama No. 30, Santa Ana Tlapaltitlán, Mpio. de Toluca, México, mide y linda: AL NORTE: 11.00 metros, con el Motel del Rey; AL SUR: 11.00 metros, con Calle Bahía de Todos los Santos; AL ORIENTE: 24.10 metros, con Calle de Aldama; AL PONIENTE: 24.10 metros, con Sara Mejía Valdez.

El C. Registrador, dio entrada a la promoción y ordenó su publicación en GACETA DEL GOBIERNO y periódico de mayor circulación por tres veces de tres en tres días.—Haciéndose saber a quienes se crean con derecho comparezcan a deducirlo.—Toluca, Méx., a 14 de Octubre de 1985.—El C. Registrador, Lic. Juana Contreras Vergara.—Rúbrica.

5612.—8, 13 y 18 Nov.

Exp. 8060/85, SIMON FLORES MILLAN, promueve Inmatriculación Administrativa, sobre el inmueble ubicado en la Calle Villada S/N., Santa Ana Tlapaltitlán, Mpio. de Toluca, México, mide y linda: AL NORTE: 19.00 metros, con Ofelia Rivera; AL SUR: 19.00 metros, con Catarina Contreras, actualmente Calle Villada; AL ORIENTE: 70.00 metros, con Ignacio de León; AL PONIENTE: 70.00 metros, con Guadalupe Moreno.

El C. Registrador, dio entrada a la promoción y ordenó su publicación en GACETA DEL GOBIERNO y periódico de mayor circulación por tres veces de tres en tres días.—Haciéndose saber a quienes se crean con derecho comparezcan a deducirlo.—Toluca, Méx., a 14 de Octubre de 1985.—El C. Registrador, Lic. Juana Contreras Vergara.—Rúbrica.

5612.—8, 13 y 18 Nov.

Exp. 8131/85, JULIA HERNANDEZ MARTINEZ, promueve Inmatriculación Administrativa, sobre el inmueble ubicado en la Calle Bahía de Todos los Santos, Santa Ana Tlapaltitlán, Mpio. de Toluca, México, mide y linda: AL NORTE: 18.65 metros, con Motel del Rey; AL SUR: en dos líneas de 10.70 metros, con Calle Bahía de Todos los Santos y 7.55 metros, con Enrique Miranda; AL ORIENTE: 23.90 metros, con Concepción Payán; AL PONIENTE: en dos líneas de 12.45 metros, con Ignacio Villavicencio Díaz y 11.10 metros, con Enrique Miranda.

El C. Registrador, dio entrada a la promoción y ordenó su publicación en GACETA DEL GOBIERNO y periódico de mayor circulación por tres veces de tres en tres días.—Haciéndose saber a quienes se crean con derecho comparezcan a deducirlo.—Toluca, Méx., a 14 de Octubre de 1985.—El C. Registrador, Lic. Juana Contreras Vergara.—Rúbrica.

5612.—8, 13 y 18 Nov.

Exp., ALBERTA ESCOBAR, promueve Inmatriculación Administrativa, sobre el inmueble ubicado en Domicilio Conocido San Mateo Otzacatipan, Mpio. de Toluca, México, mide y linda: AL NORTE: 37.10 metros, con Lorenzo y María Martínez y en otra línea de 37.10 metros, con Amalia Vieyra de Gómez; AL SUR: 74.20 metros, con Encarnación Martínez; AL ORIENTE: 22.00 metros, con Encarnación Martínez; AL PONIENTE: en dos líneas una de 11.00 metros, con Amalia Vieyra de Gómez y la otra de 11.00 metros, con Alfonso Martínez.

El C. Registrador, dió entrada a la promoción y ordenó su publicación en GACETA DE GOBIERNO y periódico de mayor circulación por tres veces de tres en tres días.—Haciéndose saber a quienes se crean con Derecho comparezcan a deducirlo.—Méx., a ... de de—El C. Registrador, Lic. Juana Contreras Vergara.—Rúbrica.

5612.—8, 13 y 18 Nov.

Exp., ENEDINA ROMERO UVIARCO, promueve Inmatriculación Administrativa, sobre el inmueble ubicado en Calle Centenario No. 8, San Pedro Totoltepec, Mpio. de Toluca, México, mide y linda: AL NORTE: 13.80 metros, con Marco Antonio Galicia; AL SUR: 6.10 metros, con Guadalupe Romero; AL ORIENTE: 18.00 metros, con Calle Centenario; AL PONIENTE: 18.70 metros, con Martha Romero.

El C. Registrador, dió entrada a la promoción y ordenó su publicación en GACETA DE GOBIERNO y periódico de mayor circulación por tres veces de tres en tres días.—Haciéndose saber a quienes se crean con Derecho comparezcan a deducirlo.—Méx., a ... de de—El C. Registrador, Lic. Juana Contreras Vergara.—Rúbrica.

5612.—8, 13 y 18 Nov.

Exp., MARTHA ROMERO DE ARZATE, promueve Inmatriculación Administrativa, sobre el inmueble ubicado en domicilio conocido S/N., San Pedro Totoltepec, Mpio. de Toluca, México, mide y linda: AL NORTE: 10.50 metros, con Marco Antonio Galicia; AL SUR: 8.00 metros, con Esperanza Romero; AL ORIENTE: 31.00 metros, con Enedina Romero y Guadalupe Romero; AL PONIENTE: 28.00 metros, con Vicente Romero.

El C. Registrador, dió entrada a la promoción y ordenó su publicación en GACETA DEL GOBIERNO y periódico de mayor circulación por tres veces de tres en tres días.—Haciéndose saber a quienes se crean con Derecho comparezcan a deducirlo.—Méx., a ... de de—El C. Registrador, Lic. Juana Contreras Vergara.—Rúbrica.

5612.—8, 13 y 18 Nov.

Exp., ESPERANZA ROMERO ROMERO, promueve Inmatriculación Administrativa, sobre el inmueble ubicado en Calle Centenario No. 8, San Pedro Totoltepec, Mpio. de Toluca, México, mide y linda: AL NORTE: 24.56 metros, con Guadalupe Romero y Martha Romero; AL SUR: 24.58 metros, con Vicente Romero; AL ORIENTE: 8.60 metros, con Calle Centenario; AL PONIENTE: 8.60 metros, con Vicente Romero.

El C. Registrador, dió entrada a la promoción y ordenó su publicación en GACETA DEL GOBIERNO y periódico de mayor circulación por tres veces de tres en tres días.—Haciéndose saber a quienes se crean con Derecho comparezcan a deducirlo.—Méx., a ... de de—El C. Registrador, Lic. Juana Contreras Vergara.—Rúbrica.

5612.—8, 13 y 18 Nov.

Exp., ANITA DOMINGUEZ DE MARTINEZ, promueve Inmatriculación Administrativa, sobre el inmueble ubicado en Calle Hidalgo S/N., San Mateo Otzacatipan, Mpio. de Toluca, México, mide y linda: AL NORTE: 44.00 metros, con Raymundo Zacatecas, actualmente Calle Hidalgo; AL SUR:; AL ORIENTE: 77.50 metros, con Josefa Navarro; AL PONIENTE: 37.00 metros, con Narcisca Domínguez, actualmente con Vezana.

El C. Registrador, dió entrada a la promoción y ordenó su publicación en GACETA DEL GOBIERNO y periódico de mayor circulación por tres veces de tres en tres días.—Haciéndose saber a quienes se crean con Derecho comparezcan a deducirlo.—Méx., a ... de de—El C. Registrador, Lic. Juana Contreras Vergara.—Rúbrica.

5612.—8, 13 y 18 Nov.

Exp., ESPERANZA SEPTIMO IBARRA, promueve Inmatriculación Administrativa, sobre el inmueble ubicado en la Calle Lerdo de Tejada S/N., San Mateo Otzacatipan, Mpio. de Toluca, Méx., mide y linda: AL NORTE: 26.30 metros, con Samuel Séptimo Ibarra; AL SUR: 31.30 metros, con Calle Lerdo de Tejada; AL ORIENTE: 16.64 metros, con Samuel Séptimo Ibarra; AL PONIENTE: 17.20 metros, con Carretera a Naucalpan.

El C. Registrador, dió entrada a la promoción y ordenó su publicación en GACETA DEL GOBIERNO y periódico de mayor circulación por tres veces de tres en tres días.—Haciéndose saber a quienes se crean con Derecho comparezcan a deducirlo.—Méx., a ... de de—El C. Registrador, Lic. Juana Contreras Vergara.—Rúbrica.

5612.—8, 13 y 18 Nov.

Exp. 8104/85, HECTOR BECERRIL MARTINEZ, promueve Inmatriculación Administrativa, sobre el inmueble ubicado en la calle Felipe Chávez S/N., San Pedro Totoltepec, Mpio. de Toluca, México, mide y linda: AL NORTE: 12.00 metros, con Pablo de la Cruz; AL SUR: 12.00 metros, con Calle Felipe Chávez; AL ORIENTE: 23.80 metros, con Graciela Bernal de la Cruz; AL PONIENTE: 23.80 metros, con Pedro de la Cruz R.

El C. Registrador, dió entrada a la promoción y ordenó su publicación en GACETA DEL GOBIERNO y periódico de mayor circulación por tres veces de tres en tres días.—Haciéndose saber a quienes se crean con Derecho comparezcan a deducirlo.—Toluca, Méx., a 30 de Septiembre de 1985.—El C. Registrador, Lic. Juana Contreras Vergara.—Rúbrica.

5612.—8, 13 y 18 Nov.

EXP. 8071/85, TEODORA HUERTA CASTILLO, promueve Inmatriculación Administrativa, sobre el inmueble ubicado en la Calle de Hidalgo S/N., San Mateo Otzacatipan, Municipio de Toluca, México, mide y linda: AL NORTE: 14.47 metros con Teresa Huerta Castillo; AL SUR: 14.40 metros con calle Hidalgo; AL ORIENTE: 63.65 metros con Guadalupe Contreras Nava; AL PONIENTE: 63.65 metros con Natalia García Moreno.

El C. Registrador, dió entrada a la promoción y ordenó su publicación en GACETA DEL GOBIERNO y periódico de mayor circulación por tres veces de tres en tres días.—Haciéndose saber a quienes se crean con Derecho comparezcan a deducirlo.—Toluca, Méx., a 11 de Octubre de 1985.—El C. Registrador, Lic. Juana Contreras Vergara.—Rúbrica.

2612.—8, 13 y 18 Nov.

EXP. 8066/85, TERESA HUERTA CASTILLO, promueve Inmatriculación Administrativa, sobre el inmueble ubicado en Domicilio Conocido San Mateo Otzacatipan, Mpio. de Toluca, México, mide y linda: AL NORTE: 14.55 metros Gregoria Nava Gumecinda; AL SUR: 14.47 metros con Teodora Huerta Castillo; AL ORIENTE: 63.65 metros con Guadalupe Teresa Nava; AL PONIENTE: 63.65 metros con Natalia García Moreno.

El C. Registrador, dió entrada a la promoción y ordenó su publicación en GACETA DEL GOBIERNO y periódico de mayor circulación por tres veces de tres en tres días.—Haciéndose saber a quienes se crean con derecho comparezcan a deducirlo.—Toluca, Méx., a 11 de Octubre de 1985.—El C. Registrador, Lic. Juana Contreras Vergara.—Rúbrica.

2612.—8, 13 y 18 Nov.

EXP. 7314/85, RAMON ZEPEDA BECERRIL Y MARIA ZEPEDA BECERRIL, promueven Inmatriculación Administrativa, sobre el inmueble ubicado en Domicilio Conocido, San Mateo Otzacatipan, Mpio. de Toluca, México, mide y linda: AL NORTE: En dos líneas una de 48.00 metros con Rómulo García, actualmente propiedad del H. Ayuntamiento, otra de 1.50 metros con Merced Silva; AL SUR: Con dos líneas, una de 53.30 metros con Rómulo García, actualmente Columbo Martínez y otra de 1.50 metros con Ismael Huerta; AL ORIENTE: En tres líneas de 23.60 metros con Merced Silva, la Segunda de 20.00 metros con Manuela González y la Tercera de 75.00 metros con Ismael Huerta; AL PONIENTE: 98.00 metros con Juan Robles.

El C. Registrador, dió entrada a la promoción y ordenó su publicación en GACETA DEL GOBIERNO y periódico de mayor circulación por tres veces de tres en tres días.—Haciéndose saber a quienes se crean con Derecho comparezcan a deducirlo.—Toluca, Méx., a 11 de Octubre de 1985.—El C. Registrador, Lic. Juana Contreras Vergara.—Rúbrica.

2612.—8, 13 y 18 Nov.

EXP. 7318/85, JORGE RIVERA ROMERO, promueve Inmatriculación Administrativa, sobre el inmueble ubicado en Domicilio Conocido San Mateo Otzacatipan, Mpio. de Toluca, México, mide y linda; NORTE: 74.00 metros con Agustín Hernández Rojas; AL SUR: 73.00 metros con Leonor Silva actualmente David, Juan Silva; AL ORIENTE: 34.70 metros con Tomás Ascención y Alvaro Vicencio; AL PONIENTE: 34.70 metros con Jorge Colín actualmente Fidel Martínez.

El C. Registrador, dió entrada a la promoción y ordenó su publicación en GACETA DEL GOBIERNO y periódico de mayor circulación por tres veces de tres en tres días.—Haciéndose saber a quienes se crean con Derecho comparezcan a deducirlo.—Toluca, Méx., a 15 de Octubre de 1985.—El C. Registrador, Lic. Juana Contreras Vergara.—Rúbrica.

2612.—8, 13 y 18 Nov.

EXP. 8084/85, ENCARNACION ROMERO MARTINEZ, promueve Inmatriculación Administrativa, sobre el inmueble ubicado en calle 20 de Noviembre S/N, San Mateo Otzacatipan, Mpio. de Toluca, México, mide y linda; AL NORTE: 6.70 metros con Dolores Romero Ruiz; AL SUR: 6.70 metros con calle 20 de Noviembre; AL PONIENTE: 14.00 metros con Hipólito Bernal Flores; AL PONIENTE: 14.00 metros con Angel Romero Martínez.

El C. Registrador, dió entrada a la promoción y ordenó su publicación en GACETA DEL GOBIERNO y periódico de mayor circulación por tres veces de tres en tres días.—Haciéndose saber a quienes se crean con Derecho comparezcan a deducirlo.—Toluca, Méx., a 15 de Octubre de 1985.—El C. Registrador, Lic. Juana Contreras Vergara.—Rúbrica.

2612.—8, 13 y 18 Nov.

EXP. 5939/85, PORFIRIO QUIROZ MALDONADO, promueve Inmatriculación Administrativa, sobre el inmueble ubicado en la privada de Villada No. 42, en San Lorenzo Tepaltitlán, Mpio. de Toluca, Méx., mide y linda; AL NORTE: 15.00 metros con Salvador García; AL SUR: 15.00 metros con Crescencio Martínez Jiménez; AL ORIENTE: 9.00 metros con paso de servidumbre, actualmente privada de Villada; AL PONIENTE: 9.00 metros con Fortunata González.

El C. Registrador, dió entrada a la promoción y ordenó su publicación en GACETA DEL GOBIERNO y periódico de mayor circulación por tres veces de tres en tres días.—Haciéndose saber a quienes se crean con derecho comparezcan a deducirlo.—Toluca, Méx., a 15 de Octubre de 1985.—El C. Registrador, Lic. Juana Contreras Vergara.—Rúbrica.

2612.—8, 13 y 18 Nov.

EXP. 8055/85 MANUEL VILCHIS MUNGUÍA E ISABEL GUTIERREZ DE VILCHIS, promueve Inmatriculación Administrativa, sobre el inmueble ubicado en calle Profesor Luis Gutiérrez López No. 108 Toluca, Mpio. de Toluca, mide y linda; AL NORTE: 4.50 metros con Luis Hurtado Hernández; AL SUR: 4.50 metros con calle Luis Gutiérrez López; AL ORIENTE: 10.00 metros con Roberto Vilchis Sánchez; AL PONIENTE: 10.00 metros con Joaquín Romero Gutiérrez.

El C. Registrador, dió entrada a la promoción y ordenó su publicación en GACETA DEL GOBIERNO y periódico de mayor circulación por tres veces de tres en tres días.—Haciéndose saber a quienes se crean con derecho comparezcan a deducirlo.—Toluca, Méx., a 15 de Octubre de 1985.—El C. Registrador, Lic. Juana Contreras Vergara.—Rúbrica.

2612.—8, 13 y 18 Nov.

EXP. 5964/85, RUBEN ROJAS REYES, promueve Inmatriculación Administrativa, sobre el inmueble ubicado en Calle Miguel Hidalgo S/N, San Mateo Otzacatipan, Mpio. de Toluca, mide y linda; AL NORTE: 12.00 metros con calle Miguel Hidalgo; AL SUR: 12.00 metros con Víctor Martínez; AL ORIENTE: 14.00 metros con Julio Reyes Alamo; AL PONIENTE: 14.00 metros con Julio Reyes Alamo.

El C. Registrador, dió entrada a la promoción y ordenó su publicación en GACETA DEL GOBIERNO y periódico de mayor circulación por tres veces de tres en tres días.—Haciéndose saber a quienes se crean con derecho comparezcan a deducirlo.—Toluca, Méx., a 15 de Octubre de 1985.—El C. Registrador, Lic. Juana Contreras Vergara.—Rúbrica.

2612.—8, 13 y 18 Nov.

EXP. 8584/85, TOMAS HERNANDEZ SILVA, promueve Inmatriculación Administrativa, sobre el inmueble ubicado en Domicilio Conocido, San Andrés Cuexcontitlán, Mpio. de Toluca, México, mide y linda; AL NORTE: 56.00 metros con Pedro Martínez; AL SUR: 56.00 metros con Canal; AL ORIENTE: 21.20 metros con Canal; AL PONIENTE: 23.00 metros con Andrés Martínez.

El C. Registrador, dió entrada a la promoción y ordenó su publicación en GACETA DEL GOBIERNO y periódico de mayor circulación por tres veces de tres en tres días.—Haciéndose saber a quienes se crean con derecho comparezcan a deducirlo.—Toluca, Méx., a 9 de Octubre de 1985.—El C. Registrador, Lic. Juana Contreras Vergara.—Rúbrica.

2612.—8, 13 y 18 Nov.

EXP. 8610/85, CELEDONIO DE JESUS FLORES, promueve Inmatriculación Administrativa, sobre el inmueble ubicado en Domicilio Conocido, San Andrés Cuexcontitlán, Municipio de Toluca, México, mide y linda; AL NORTE: 10.25 metros con Abel Torres; AL SUR: 10.25 metros con Celedonio de Jesús; AL ORIENTE: 111.30 metros con Ateo Martínez; AL PONIENTE: 111.30 metros con Isidoro Martínez.

El C. Registrador, dió entrada a la promoción y ordenó su publicación en GACETA DEL GOBIERNO y periódico de mayor circulación por tres veces de tres en tres días.—Haciéndose saber a quienes se crean con derecho comparezcan a deducirlo.—Toluca, Méx., a 9 de Octubre de 1985.—El C. Registrador, Lic. Juana Contreras Vergara.—Rúbrica.

2612.—8, 13 y 18 Nov.

EXP., ROSA GONZALEZ HERNANDEZ E HIJOS, promueve Inmatriculación Administrativa, sobre el inmueble ubicado en calle sin nombre, barrio San Salvador, en San Cristóbal Huichochitlán, Mpio. de Toluca, México, mide y linda; AL NORTE: En dos líneas la primera de 10.50 metros con calle sin nombre y la segunda de 34.50 metros con Rubén Mendieta; AL SUR: 44.00 metros con Benjamín Mendieta; AL ORIENTE: En 2 líneas la primera de 20.00 metros con Rubén Mendieta y la segunda de 23.30 metros con Esteban Romero; AL PONIENTE: 42.00 metros con Emiliano Romero y Miguel Lara Díaz.

El C. Registrador, dió entrada a la promoción y ordenó su publicación en GACETA DEL GOBIERNO y periódico de mayor circulación por tres veces de tres en tres días.—Haciéndose saber a quienes se crean con Derecho comparezcan a deducirlo.—....., Méx., a.....de de, El C. Registrador, Lic. Juana Contreras Vergara.—Rúbrica.

2612.—8, 13 y 18 Nov.

EXP., AGUSTINA GONZALEZ DOMINGUEZ, promueve Inmatriculación Administrativa, sobre el inmueble ubicado en Avenida Chapultepec S/N, en San Mateo Otzacatipan, Mpio. de Toluca, México, mide y linda; AL NORTE: 9.90 metros con el señor Gabino Hernández Plácida; AL SUR: 10.42 metros con la Avenida Chapultepec; AL ORIENTE: 41.60 metros con la señora Teresa Hernández Romero; AL PONIENTE: 41.60 metros con el señor Wenceslao Rogel Romero.

El C. Registrador, dió entrada a la promoción y ordenó su publicación en GACETA DEL GOBIERNO y periódico de mayor circulación por tres veces de tres en tres días.—Haciéndose saber a quienes se crean con Derecho comparezcan a deducirlo.—....., Méx., a.....de de, El C. Registrador, Lic. Juana Contreras Vergara.—Rúbrica.

2612.—8, 13 y 18 Nov.

EXP., GLORIA ZACATECAS RAMIREZ, promueve Inmatriculación Administrativa, sobre el inmueble ubicado en Av. México S/N, San Mateo Otzacatipan, Mpio. de Toluca, México, mide y linda; NORTE: 7.00 metros con Zanja; AL SURESTE: 141.70 metros con Antonia Navarro; NOROESTE: 135.70 metros con Encarnación Zacatecas Ramírez; AL PONIENTE: 11.00 metros con Av. México, actualmente calle Bucareli.

El C. Registrador, dió entrada a la promoción y ordenó su publicación en GACETA DEL GOBIERNO y periódico de mayor circulación por tres veces de tres en tres días.—Haciéndose saber a quienes se crean con Derecho comparezcan a deducirlo.—....., Méx., a.....de de, El C. Registrador, Lic. Juana Contreras Vergara.—Rúbrica.

2612.—8, 13 y 18 Nov.

EXP. 6282/85, PASCUALA ROJAS NAVA, promueve Inmatriculación Administrativa, sobre el inmueble ubicado en la Av. Independencia No. 13, en San Mateo Otzacatipan, Mpio. de Toluca, México, mide y linda; NORTE: 38.00 metros con Nicéforo Castillo; AL SUR: en dos líneas de 24.25 metros con Avenida Independencia y 11.00 metros con María Martínez Rojas; AL ORIENTE: 68.00 metros con el señor Feliciano Reyes; AL PONIENTE: En dos líneas de 15.00 metros con María Martínez y 53.00 metros con el señor Jorge Cruz Guerrero.

El C. Registrador, dio entrada a la promoción y ordenó su publicación en GACETA DEL GOBIERNO y periódico de mayor circulación por tres veces de tres en tres días.—Haciéndose saber a quienes se crean con Derecho comparezcan a deducirlo.—Toluca, Méx., a 30 de Septiembre de 1985.—El C.—Registrador, Lic. Juana Contreras Vergara.—Rúbrica.

2612.—8, 13 y 18 Nov.

EXP. VICENTE ROMERO MARTINEZ, promueve Inmatriculación Administrativa, sobre el inmueble ubicado en la calle 20 de Noviembre S/N, en San Mateo Otzacatipan, Mpio. de Toluca, Méx., mide y linda; AL NORTE: 11.30 metros con el señor Tomás Martínez y Dionicio Martínez; AL SUR: 17.70 metros con la calle 20 de Noviembre; AL ORIENTE: 129.00 metros con el señor Angel Romero Martínez; AL PONIENTE: en dos líneas de 70.00 metros con Facunda Hernández y 60.60 metros con Pedro Ruiz.

El C. Registrador, dio entrada a la promoción y ordenó su publicación en GACETA DEL GOBIERNO y periódico de mayor circulación por tres veces de tres en tres días.—Haciéndose saber a quienes se crean con Derecho comparezcan a deducirlo.—Toluca, Méx., a de de, El C. Registrador, Lic. Juana Contreras Vergara.—Rúbrica.

2612.—8, 13 y 18 Nov.

EXP. DIONICIO SOTO HERNANDEZ, promueve Inmatriculación Administrativa, sobre el inmueble ubicado en la Calle Constituyentes S/N, San Mateo Otzacatipan, Mpio. de Toluca, mide y linda; AL NORTE: 25.66 metros con terreno de Narciso Sánchez; AL SUR: 25.33 metros con calle Constituyentes; AL ORIENTE: 34.45 metros con terreno de Flora Martínez Martínez; AL PONIENTE: 35.60 metros con terreno de Catalina Ibarra y Teófilo Castillo.

El C. Registrador, dio entrada a la promoción y ordenó su publicación en GACETA DEL GOBIERNO y periódico de mayor circulación por tres veces de tres en tres días.—Haciéndose saber a quienes se crean con Derecho comparezcan a deducirlo.—Toluca, Méx., a de de, El C. Registrador, Lic. Juana Contreras Vergara.—Rúbrica.

2612.—8, 13 y 18 Nov.

EXP. 7290/85, MARIA DOLORES ROJAS MILLAN, promueve Inmatriculación Administrativa, sobre el inmueble ubicado en Domicilio Conocido, en San Mateo Otzacatipan, Mpio. de Toluca, México, mide y linda; AL NORTE: 14.55 metros con el señor José Luis Rojas Millán; AL SUR: 14.55 metros con el señor Arturo Rojas Millán; AL ORIENTE: 30.25 metros con la señora Herminia Rojas Hernández; AL PONIENTE: 30.25 metros con el señor Jorge Millán Vargas.

El C. Registrador, dio entrada a la promoción y ordenó su publicación en GACETA DEL GOBIERNO y periódico de mayor circulación por tres veces de tres en tres días.—Haciéndose saber a quienes se crean con Derecho comparezcan a deducirlo.—Toluca, Méx., a 14 de Octubre de 1985.—El C. Registrador, Lic. Juana Contreras Vergara.—Rúbrica.

2612.—8, 13 y 18 Nov.

EXP. 8593/85, INOCENTE SANCHEZ MATIAS, promueve Inmatriculación Administrativa, sobre el inmueble ubicado en Domicilio Conocido San Andrés Cuexcontitlán, Mpio. de Toluca, México, mide y linda; AL NORTE: 12.00 metros con una calle; AL SUR: 14.00 metros con Juan Pérez González; AL ORIENTE: 42.00 metros con Pascual Hernández; AL PONIENTE: 42.00 metros con Carretera a Temoaya.

El C. Registrador, dio entrada a la promoción y ordenó su publicación en GACETA DEL GOBIERNO y periódico de mayor circulación por tres veces de tres en tres días.—Haciéndose saber a quienes se crean con Derecho comparezcan a deducirlo.—Toluca, Méx., a 9 de Octubre de 1985.—El C. Registrador, Lic. Juana Contreras Vergara.—Rúbrica.

2612.—8, 13 y 18 Nov.

EXP. 7221/85, ELVIRA ROBLES VALDEZ, promueve Inmatriculación Administrativa, sobre el inmueble ubicado en calle Miguel Hidalgo S/N, San Mateo Otzacatipan, Mpio. de Toluca, México, mide y linda; AL NORTE: 12.07 metros con Río Verdiguél; AL SUR: 12.00 metros con calle Miguel Hidalgo; AL ORIENTE: 61.50 metros con Antonio Robles; AL PONIENTE: 61.00 metros con Luis Robles Valdez.

El C. Registrador, dio entrada a la promoción y ordenó su publicación en GACETA DEL GOBIERNO y periódico de mayor circulación por tres veces de tres en tres días.—Haciéndose saber a quienes se crean con Derecho comparezcan a deducirlo.—Toluca, Méx., a 11 de Octubre de 1985.—El C. Registrador, Lic. Juana Contreras Vergara.—Rúbrica.

2612.—8, 13 y 18 Nov.

EXP. 7270/85, JUAN ROBLES VALDEZ, promueve Inmatriculación Administrativa, sobre el inmueble ubicado en calle Hidalgo S/N, en San Mateo Otzacatipan, Mpio. de Toluca, México mide y linda; AL NORTE: 12.07 metros con Río Verdiguél; AL SUR: 12.00 metros con la calle Miguel Hidalgo; AL ORIENTE: 62.50 metros con Jaime Romero Hernández; AL PONIENTE: 62.00 metros con Antonia Robles Valdez.

El C. Registrador, dio entrada a la promoción y ordenó su publicación en GACETA DEL GOBIERNO y periódico de mayor circulación por tres veces de tres en tres días.—Haciéndose saber a quienes se crean con Derecho comparezcan a deducirlo.—Toluca, Méx., a 11 de Octubre de 1985.—El C. Registrador, Lic. Juana Contreras Vergara.—Rúbrica.

2612.—8, 13 y 18 Nov.

EXP. 7255/85, CLEOTILDE HERNANDEZ MEDINA EN REPRESENTACION DE SU HIJO MENOR, PABLO FLORES HERNANDEZ, promueve Inmatriculación Administrativa, sobre el inmueble ubicado en domicilio conocido, en el poblado de San Mateo Otzacatipan, Mpio. Toluca, Méx., mide y linda; AL NORTE: 14.85 metros con Jesús Camacho; AL SUR: 15.05 metros con Cleotilde Hernández Medina; AL ORIENTE: 61.37 metros Alfonso Martínez Alvarez; AL PONIENTE: 61.37 metros con Juan Nava.

El C. Registrador, dio entrada a la promoción y ordenó su publicación en GACETA DEL GOBIERNO y periódico de mayor circulación por tres veces de tres en tres días.—Haciéndose saber a quienes se crean con Derecho comparezcan a deducirlo.—Toluca, Méx., a 11 de Octubre de 1985.—El C. Registrador, Lic. Juana Contreras Vergara.—Rúbrica.

5612.—8, 13 y 18 Nov.

EXP. 8080/85, ALFREDO CASTILLO CHAVEZ, promueve Inmatriculación Administrativa, sobre el inmueble ubicado en Domicilio Conocido San Mateo Otzacatipan, Mpio. de Toluca, México, mide y linda; AL NORTE: 14.75 metros con Encarnación Castillo Peralta; AL SUR: 14.75 metros con Felipe Castillo Chávez; AL ORIENTE: 80.20 metros con Timoteo Castillo Peralta; AL PONIENTE: 80.20 metros con Sidronio Castillo Romero.

El C. Registrador, dio entrada a la promoción y ordenó su publicación en GACETA DEL GOBIERNO y periódico de mayor circulación por tres veces de tres en tres días.—Haciéndose saber a quienes se crean con Derecho comparezcan a deducirlo.—Toluca, Méx., a 11 de Octubre de 1985.—El C. Registrador, Lic. Juana Contreras Vergara.—Rúbrica.

2612.—8, 13 y 18 Nov.

Exp. 6362/85, MANUELA ROMERO DE GUTIERREZ, promueve Inmatriculación Administrativa, sobre el inmueble ubicado en Domicilio Conocido S/N, San Mateo Otzacatipan, Municipio de Toluca, México, mide y linda; AL NORTE: 19.61 Mts. con Ignacia Bernal. AL SUR: 18.65 Mts. con Alberta Sánchez. AL ORIENTE: 91.85 Mts. con Tomás Gutiérrez. AL PONIENTE: 91.48 mts. con Anastacia Nava.

El C. Registrador, dio entrada a la promoción y ordenó su publicación en GACETA DEL GOBIERNO y periódico de mayor circulación por tres veces de tres en tres días.—Haciéndose saber a quienes se crean con Derecho comparezcan a deducirlo.—Toluca, Méx., a 30 de Septiembre de 1985.—El C. Registrador, Lic. Juana Contreras Vergara.—Rúbrica.

5612.—8, 13 y 18 Nov.

Exp. 6332/85, AURELIO ROMERO MARTINEZ, promueve Inmatriculación Administrativa, sobre el inmueble ubicado en Calle 20 de Noviembre S/N, San Mateo Oztzacatipan, Mpio. de Toluca, México, mide y linda: AL NORTE: 11.40 Mts. con Calle 20 de Noviembre, AL SUR: 10.35 Mts. con Aurelio Romero, AL ORIENTE: 136.00 Mts. con Raúl Flores, AL PONIENTE: 136.00 Mts. con Florentina Martínez Martínez.

El C. Registrador, dio entrada a la promoción y ordenó su publicación en GACETA DEL GOBIERNO y periódico de mayor circulación por tres veces de tres en tres días.—Haciéndose saber a quienes se crean con Derecho comparezcan a deducirlo.—Toluca, Méx., a 30 de Septiembre de 1985.—El C. Registrador, Lic. Juana Contreras Vergara.—Rúbrica.

5612.—8, 13 y 18 Nov.

Exp. 6282/85, JESUS FRANCIA ROBLES, promueve Inmatriculación Administrativa, sobre el inmueble ubicado en Domicilio Conocido, en San Mateo Oztzacatipan, Municipio de Toluca, Méx. mide y linda: AL NORTE: 19.00 Mts. con Gervacio González López, AL SUR: 19.60 Mts. con Agustín Valdez Hernández, AL ORIENTE: 134.60 Mts. con Herminio Martínez Romero, AL PONIENTE: 134.45 Mts. con Julia González López, Actualmente con el Sr. Antonio González López.

El C. Registrador, dio entrada a la promoción y ordenó su publicación en GACETA DEL GOBIERNO y periódico de mayor circulación por tres veces de tres en tres días.—Haciéndose saber a quienes se crean con Derecho comparezcan a deducirlo.—Toluca, Méx., a 30 de Septiembre de 1985.—El C. Registrador, Lic. Juana Contreras Vergara.—Rúbrica.

5612.—8, 13 y 18 Nov.

Exp. 7315/85, MATILDE NERI GARCIA, promueve Inmatriculación Administrativa, sobre el inmueble ubicado en Domicilio Conocido, San Mateo Oztzacatipan, Municipio de Toluca, México, mide y linda: AL NORTE: 40.90 Mts. con Terreno del Sr. Santiago Neri García, AL SUR: 40.50 Mts. con Terreno de la señora Amalia Neri García, AL ORIENTE: 21.65 Mts. con Terreno del Sr. Artemio Neri García, AL PONIENTE: 20.80 Mts. con Terrenos de los Sres. Refugio Nava Martínez y Ponciano Díaz.

El C. Registrador, dio entrada a la promoción y ordenó su publicación en GACETA DEL GOBIERNO y periódico de mayor circulación por tres veces de tres en tres días.—Haciéndose saber a quienes se crean con Derecho comparezcan a deducirlo.—Toluca, Méx., a 30 de Septiembre de 1985.—El C. Registrador, Lic. Juana Contreras Vergara.—Rúbrica.

5612.—8, 13 y 18 Nov.

Exp. 6290/85, MARIA MARTINEZ ROJAS, promueve Inmatriculación Administrativa, sobre el inmueble ubicado en la Avenida Independencia No. 12, en San Mateo Oztzacatipan, Municipio de Toluca, México, mide y linda: AL NORTE: 11.00 Mts. con Pascuala Rojas, AL SUR: 11.00 Mts. con la Avenida Independencia, AL ORIENTE: 15.00 Mts. con Pascuala Rojas, AL PONIENTE: 15.00 Mts. con el señor Jorge Cruz Guerrero.

El C. Registrador, dio entrada a la promoción y ordenó su publicación en GACETA DEL GOBIERNO y periódico de mayor circulación por tres veces de tres en tres días.—Haciéndose saber a quienes se crean con Derecho comparezcan a deducirlo.—Toluca, Méx., a 30 de Septiembre de 1985.—El C. Registrador, Lic. Juana Contreras Vergara.—Rúbrica.

5612.—8, 13 y 18 Nov.

Exp. 7269/85, CANDELARIA ZAMORA ALVAREZ, promueve Inmatriculación Administrativa, sobre el inmueble ubicado en domicilio conocido, en San Mateo Oztzacatipan, Municipio de Toluca, México, mide y linda: AL NORTE: 90.40 Mts. con Terreno del Sr. Leonor Silva, AL SUR: 8.96 Mts. con Vicente Becerril, actualmente con Daniel Becerril, AL ORIENTE: 164.00 Mts. con Guadalupe de Mata, AL PONIENTE: 164.90 Mts. con María Romero, actualmente con Juana Benítez.

El C. Registrador, dio entrada a la promoción y ordenó su publicación en GACETA DEL GOBIERNO y periódico de mayor circulación por tres veces de tres en tres días.—Haciéndose saber a quienes se crean con Derecho comparezcan a deducirlo.—Toluca, Méx., a 30 de Septiembre de 1985.—El C. Registrador, Lic. Juana Contreras Vergara.—Rúbrica.

5612.—8, 13 y 18 Nov.

Exp. 7303/85, AMALIA NERI GARCIA, promueve Inmatriculación Administrativa, sobre el inmueble ubicado en Domicilio Conocido San Mateo Oztzacatipan, Municipio de Toluca, México, mide y linda: AL NORTE: 51.57 Mts. con Terreno de Matilde Neri García, AL SUR: 51.30 Mts. con Terreno de Candelaria Neri García, AL ORIENTE: 15.85 Mts. con Terreno del Sr. Juan Raymundo, AL PONIENTE: 16.20 Mts. con Terreno del Sr. Refugio Nava Martínez.

El C. Registrador, dio entrada a la promoción y ordenó su publicación en GACETA DEL GOBIERNO y periódico de mayor circulación por tres veces de tres en tres días.—Haciéndose saber a quienes se crean con Derecho comparezcan a deducirlo.—Toluca, Méx., a 30 de Septiembre de 1985.—El C. Registrador, Lic. Juana Contreras Vergara.—Rúbrica.

5612.—8, 13 y 18 Nov.

Exp. 7264/85, CLEOTILDE SANCHEZ MARTINEZ, promueve Inmatriculación Administrativa, sobre el inmueble ubicado en domicilio conocido, San Mateo Oztzacatipan, Municipio de Toluca, México, mide y linda: AL NORTE: 9.00 Mts. con Patricia Sánchez Martínez, AL SUR: 9.00 Mts. con Ma. Dolores Sánchez Martínez, AL ORIENTE: 50.00 Mts. con Ma. Asunción Martínez Arzate, AL PONIENTE: 50.00 Mts. con Francisca Martínez Arzate.

El C. Registrador, dio entrada a la promoción y ordenó su publicación en GACETA DEL GOBIERNO y periódico de mayor circulación por tres veces de tres en tres días.—Haciéndose saber a quienes se crean con Derecho comparezcan a deducirlo.—Toluca, Méx., a 30 de Septiembre de 1985.—El C. Registrador, Lic. Juana Contreras Vergara.—Rúbrica.

5612.—8, 13 y 18 Nov.

Exp. 7280/85, IRENE SILVA HERNANDEZ, promueve Inmatriculación Administrativa, sobre el inmueble ubicado en la Calle Independencia No. 160, San Mateo Oztzacatipan, Municipio de Toluca, Méx., mide y linda: AL NORTE: 40.30 Mts. con Zanja, AL SUR: en dos líneas de 27.00 Mts. con calle Independencia y 13.30 Mts. con Juvenal Castillo, AL ORIENTE: 179.30 Mts. con Juan Salcedo y 90.00 Mts. con Juvenal Castillo, AL PONIENTE: 269.30 Mts. con Dolores Domínguez y la Sra. Candelaria Hernández.

El C. Registrador, dio entrada a la promoción y ordenó su publicación en GACETA DEL GOBIERNO y periódico de mayor circulación por tres veces de tres en tres días.—Haciéndose saber a quienes se crean con Derecho comparezcan a deducirlo.—Toluca, Méx., a 30 de Septiembre de 1985.—El C. Registrador, Lic. Juana Contreras Vergara.—Rúbrica.

5612.—8, 13 y 18 Nov.

Exp. 7276/85, MA. MERCEDES SILVA HERNANDEZ, promueve Inmatriculación Administrativa, sobre el inmueble ubicado en Domicilio Conocido, San Mateo Oztzacatipan, Mpio. de Toluca, México, mide y linda: AL NORTE: 15.80 Mts. con Zanja, y el Sr. Ferrel Castillo, AL SUR: 15.80 Mts. con Tomasa Domínguez, AL ORIENTE: 217.70 Mts. con Candelaria Hernández, AL PONIENTE: 217.70 Mts. con Alfredo Villarreal.

El C. Registrador, dio entrada a la promoción y ordenó su publicación en GACETA DEL GOBIERNO y periódico de mayor circulación por tres veces de tres en tres días.—Haciéndose saber a quienes se crean con Derecho comparezcan a deducirlo.—Toluca, Méx., a 30 de Septiembre de 1985.—El C. Registrador, Lic. Juana Contreras Vergara.—Rúbrica.

5612.—8, 13 y 18 Nov.

Exp. 6333/85, JOVITA ROMERO DE PEREZ, promueve Inmatriculación Administrativa, sobre el inmueble ubicado en Av. 20 de Noviembre S/N, San Mateo Oztzacatipan, Municipio de Toluca, México, mide y linda: AL NORTE: 19.33 Mts. con Herminio Martínez, AL SUR: en dos líneas de 9.00 Mts. y otra de 12.97 Mts. con Av. 20 de Noviembre y Terreno de la Sra. Rutila Sánchez, AL ORIENTE: 29.80 Mts. con Sra. Candelaria Romero, AL PONIENTE: en dos líneas de 25.00 mts. y otra de 10.77 mts. con el Sr. Félix Cortez y la Sra. Rutila Sánchez.

El C. Registrador, dio entrada a la promoción y ordenó su publicación en GACETA DEL GOBIERNO y periódico de mayor circulación por tres veces de tres en tres días.—Haciéndose saber a quienes se crean con Derecho comparezcan a deducirlo.—Toluca, Méx., a 30 de Septiembre de 1985.—El C. Registrador, Lic. Juana Contreras Vergara.—Rúbrica.

5612.—8, 13 y 18 Nov.

Exp. 6280/85, PETRA SANCHEZ MARTINEZ, promueve Inmatriculación Administrativa, sobre el inmueble ubicado en Calle Unión S/N, en el Poblado de San Mateo Otzacatipan, Municipio de Toluca, México mide y linda: AL NORTE: 25.30 Mts. con Calle Unión. AL SUR: 14.50 Mts. con Camino y Ejido de la Crespa. AL ORIENTE: 113.20 Mts. con Terreno de la Sra. Epifania García de Jesús, AL PONIENTE: 95.10 Mts. con Terreno del Sr. Gregorio Nava.

El C. Registrador, dio entrada a la promoción y ordenó su publicación en GACETA DEL GOBIERNO y periódico de mayor circulación por tres veces de tres en tres días.—Haciéndose saber a quienes se crean con Derecho comparezcan a deducirlo.—Toluca, Méx., a 30 de Septiembre de 1985.—El C. Registrador, Lic. Juana Contreras Vergara.—Rúbrica.

5612.—8, 13 y 18 Nov.

Exp. 8513/85, ISABEL MARTINEZ SERRANO, promueve Inmatriculación Administrativa, sobre el inmueble ubicado en Ignacio Matamoros S/N., San Andrés Cuexcontitlán, Municipio de Toluca, México, mide y linda: AL NORTE: 13.80 mts. con María Juana; AL SUR: 13.80 mts. con Calle Ignacio Matamoros; AL ORIENTE: 50.50 mts. con José Espinoza; AL PONIENTE: 50.50 mts. con Juventina Peralta.

El C. Registrador, dio entrada a la promoción y ordenó su publicación en GACETA DEL GOBIERNO y periódico de mayor circulación por tres veces de tres en tres días. Haciéndose saber a quienes se crean con Derecho comparezcan a deducirlo. Toluca, Méx., a 9 de octubre de 1985. El C. Registrador, Lic. Juana Contreras Vergara.—Rúbrica.

2612.—8, 13 y 18 Nov.

EXP. ROBERTO GARCIA CALLEJAS, promueve Inmatriculación Administrativa, sobre el inmueble ubicado en Domicilio Conocido San Andrés Cuexcontitlán, Mpio. de Toluca, México, mide y linda; NORTE: 8.55 metros con Bartolo Trujillo; AL SUR: 12.40 metros con Río Verdigué; AL ORIENTE: 67.90 metros con Ignacio del Río; AL PONIENTE: 76.00 metros con Juan de la Luz y Arnulfo Morelos.

El C. Registrador, dio entrada a la promoción y ordenó su publicación en GACETA DEL GOBIERNO y periódico de mayor circulación por tres veces de tres en tres días.—Haciéndose saber a quienes se crean con Derecho comparezcan a deducirlo.—Toluca, Méx., a de de, El C. Registrador, Lic. Juana Contreras Vergara.—Rúbrica.

2612.—8, 13 y 18 Nov.

EXP. RAFAEL ENRIQUE GUTIERREZ MARTINEZ promueve Inmatriculación Administrativa, sobre el inmueble ubicado en Camino al Panteón San Mateo Otzacatipan, Mpio. de Toluca, México, mide y linda; AL NORTE: 14.30 metros y 17.60 metros con dos líneas señor Ferrel Castillo y Camino al Panteón; AL SUR: 39.60 metros, con Gustavo Hernández Castillo; AL ORIENTE: 78.40 metros con Alfredo Villarreal; AL PONIENTE: 32.70 y 31.60 metros con dos líneas Gustavo Hernández Castillo y Camino al Panteón.

El C. Registrador, dio entrada a la promoción y ordenó su publicación en GACETA DEL GOBIERNO y periódico de mayor circulación por tres veces de tres en tres días.—Haciéndose saber a quienes se crean con Derecho comparezcan a deducirlo.—Toluca, Méx., a de de, El C. Registrador, Lic. Juana Contreras Vergara.—Rúbrica.

2612.—8, 13 y 18 Nov.

EXP. PASCUAL MARTINEZ SORIA, promueve Inmatriculación Administrativa, sobre el inmueble ubicado en la Calle Reforma S/N, San Mateo Otzacatipan, Mpio. de Toluca, México, mide y linda: AL NORTE: 20.00 metros con Dionicio Hernández Martínez; AL SUR: 19.00 metros con Ma. Teresa X. Goiz A. AL ORIENTE: 21.55 metros con calle Reforma; AL PONIENTE: 15.90 metros con Bonifacio Nava.

El C. Registrador, dio entrada a la promoción y ordenó su publicación en GACETA DEL GOBIERNO y periódico de mayor circulación por tres veces de tres en tres días.—Haciéndose saber a quienes se crean con Derecho comparezcan a deducirlo.—Toluca, Méx., a de de, El C. Registrador, Lic. Juana Contreras Vergara.—Rúbrica.

2612.—8, 13 y 18 Nov.

EXP. GERARDO ALVAREZ NAJERA, promueve Inmatriculación Administrativa, sobre el inmueble ubicado en la Calle Jiquipilco S/N, Col. Sor Juana Inés de la Cruz, Toluca, México, mide y linda; AL NORTE: 9.00 metros con Juan Sánchez Escalona; AL SUR: 9.00 metros con Arturo Reyes Jiménez; AL ORIENTE: 9.00 metros con calle Jiquipilco; AL PONIENTE: 9.00 metros con Felipa Colín.

El C. Registrador, dio entrada a la promoción y ordenó su publicación en GACETA DEL GOBIERNO y periódico de mayor circulación por tres veces de tres en tres días.—Haciéndose saber a quienes se crean con Derecho comparezcan a deducirlo.—Toluca, Méx., a de de, El C. Registrador, Lic. Juana Contreras Vergara.—Rúbrica.

2612.—8, 13 y 18 Nov.

EXP. FRANCISCO DORANTES RAMIREZ, promueve Inmatriculación Administrativa, sobre el inmueble ubicado en Domicilio Conocido, San Mateo Otzacatipan, Mpio. Toluca, México, mide y linda; AL NORTE: 85.15 metros con Candelaria Nava; AL SUR: 85.89 metros con Felipe López, actualmente Ausencio López, Santiago García, Jorge Vargas, Jorge Romero y otro; AL ORIENTE: 65.40 metros con Agustín Bernal, actualmente con Cipriana Rodríguez; AL PONIENTE: 67.20 metros con Luz Nava, actualmente Francisco Zaragoza.

El C. Registrador, dio entrada a la promoción y ordenó su publicación en GACETA DEL GOBIERNO y periódico de mayor circulación por tres veces de tres en tres días.—Haciéndose saber a quienes se crean con Derecho comparezcan a deducirlo.—Toluca, Méx., a de de, El C. Registrador, Lic. Juana Contreras Vergara.—Rúbrica.

2612.—8, 13 y 18 Nov.

EXP. AMALIA VIEYRA DE GOMEZ, promueve Inmatriculación Administrativa, sobre el inmueble ubicado en Privada de Chapultepec S/N, San Mateo Otzacatipan, Mpio. de Toluca, Méx., mide y linda; AL NORTE: 37.10 metros con Ernesto Carrillo Rojas, Francisco Carrillo Rojas y Santiago Flores R.; AL SUR: 37.10 metros con Alberta Escobar y Josefina García; AL ORIENTE: 11.00 metros con Alberta Escobar; AL PONIENTE: 11.00 metros con Alfonso Martínez, actualmente Privada de Chapultepec.

El C. Registrador, dio entrada a la promoción y ordenó su publicación en GACETA DEL GOBIERNO y periódico de mayor circulación por tres veces de tres en tres días.—Haciéndose saber a quienes se crean con Derecho comparezcan a deducirlo.—Toluca, Méx., a de de, El C. Registrador, Lic. Juana Contreras Vergara.—Rúbrica.

2612.—8, 13 y 18 Nov.

EXP. SILVIA HERNANDEZ MA. MERCEDES, promueve Inmatriculación Administrativa, sobre el inmueble ubicado en Domicilio Conocido San Mateo Otzacatipan, Mpio. de Toluca, México, mide y linda; AL NORTE: 98.15 metros con Florentino Navarro; AL SUR: 98.15 metros con camino; AL ORIENTE: 75.62 metros con Bernardo Pérez; AL PONIENTE: 75.62 metros con camino.

El C. Registrador, dio entrada a la promoción y ordenó su publicación en GACETA DEL GOBIERNO y periódico de mayor circulación por tres veces de tres en tres días.—Haciéndose saber a quienes se crean con Derecho comparezcan a deducirlo.—Toluca, Méx., a de de, El C. Registrador, Lic. Juana Contreras Vergara.—Rúbrica.

2612.—8, 13 y 18 Nov.

EXP. GUADALUPE CASTILLO MIRANDA, promueve Inmatriculación Administrativa, sobre el inmueble ubicado en Domicilio Conocido S/N, San Pedro Totoltepec, Mpio. de Toluca, México, mide y linda: AL NORTE: 13.60 metros con Carmen Miranda Apolinar; AL SUR: 13.60 metros con Héctor Padilla Flores; AL ORIENTE: 21.43 metros con Reyes Miranda Lugardo; AL PONIENTE: 21.43 metros con Agustín Morales Miranda.

El C. Registrador, dio entrada a la promoción y ordenó su publicación en GACETA DEL GOBIERNO y periódico de mayor circulación por tres veces de tres en tres días.—Haciéndose saber a quienes se crean con Derecho comparezcan a deducirlo.—Toluca, Méx., a de de, El C. Registrador, Lic. Juana Contreras Vergara.—Rúbrica.

2612.—8, 13 y 18 Nov.

EXP....., PEDRO RITO SANTILLAN, promueve Inmatriculación Administrativa, sobre el inmueble ubicado en Calle Independencia S/N, San Lorenzo Tepaltitlán, Mpio. de Toluca, México, mide y linda; AL NORTE: 14.00 metros con Isidro Palma; AL SUR: 14.00 metros con pasillo de Servicio; AL ORIENTE: 8.00 metros con Evaristo Rito; AL PONIENTE: 8.00 metros con calle Independencia.

El C. Registrador, dio entrada a la promoción y ordenó su publicación en GACETA DEL GOBIERNO y periódico de mayor circulación por tres veces de tres en tres días.—Haciéndose saber a quienes se crean con Derecho comparezcan a deducirlo.—....., Méx., a.....de.....de....., El C. Registrador, Lic. Juana Contreras Vergara.—Rúbrica.

2612.—8, 13 y 18 Nov.

EXP. CARLOS IRINEO BERNAL HERNANDEZ, promueve Inmatriculación Administrativa, sobre el inmueble ubicado en calle Pensador Mexicano S/N, San Lorenzo Tepaltitlán, Mpio. de Toluca, México, mide y linda; AL NORTE: 10.50 metros con Manuel Bernal García; AL SUR: 10.50 metros con calle Pensador Mexicano; AL ORIENTE: 31.30 metros con Guadalupe Morales Vda. de Sánchez; AL PONIENTE: 31.30 metros con Guadalupe Sánchez.

El C. Registrador, dio entrada a la promoción y ordenó su publicación en GACETA DEL GOBIERNO y periódico de mayor circulación por tres veces de tres en tres días.—Haciéndose saber a quienes se crean con Derecho comparezcan a deducirlo.—....., Méx., a.....de.....de....., El C. Registrador, Lic. Juana Contreras Vergara.—Rúbrica.

2612.—8, 13 y 18 Nov.

EXP....., ATENOGENES BERNAL GUTIERREZ Y MARIA GRACIA HERNANDEZ DE BERNAL, promueve Inmatriculación Administrativa, sobre el inmueble ubicado en calle de Francisco I. Madero S/N, San Lorenzo Tepaltitlán, Mpio. de Toluca, mide y linda; AL NORTE: 44.50 metros con Ascensión Bernal; AL SUR: 44.50 metros con Cornelio Rodríguez; AL ORIENTE: 33.00 metros con Encarnación Adalid; AL PONIENTE: 33.00 metros con calle Francisco I. Madero.

El C. Registrador, dio entrada a la promoción y ordenó su publicación en GACETA DEL GOBIERNO y periódico de mayor circulación por tres veces de tres en tres días.—Haciéndose saber a quienes se crean con Derecho comparezcan a deducirlo.—....., Méx., a.....de.....de....., El C. Registrador, Lic. Juana Contreras Vergara.—Rúbrica.

2612.—8, 13 y 18 Nov.

EXP....., ANGELINA GUERRA CAMPOS, promueve Inmatriculación Administrativa, sobre el inmueble ubicado en la calle de Hombres Ilustres S/N, San Lorenzo Tepaltitlán, Mpio. de Toluca, mide y linda; AL NORTE: 41.50 metros con Benito González B.; AL SUR: 41.50 metros con calle de Hombres Ilustres; AL ORIENTE: 70.50 metros con Carmela Bermúdez de Cárdenas; AL PONIENTE: 70.50 metros con calle de Hombres Ilustres.

El C. Registrador, dio entrada a la promoción y ordenó su publicación en GACETA DEL GOBIERNO y periódico de mayor circulación por tres veces de tres en tres días.—Haciéndose saber a quienes se crean con Derecho comparezcan a deducirlo.—....., Méx., a.....de.....de....., El C. Registrador, Lic. Juana Contreras Vergara.—Rúbrica.

2612.—8, 13 y 18 Nov.

Exp. 4262/85, IGNACIO RODRIGUEZ VALDEZ, promueve Inmatriculación Administrativa, sobre el inmueble ubicado en domicilio conocido, San Mateo Otzacatipan, Mpio. de Toluca, México, mide y linda; AL NORTE: 20.20 mts. con Virginia Rodríguez Valdez; AL SUR: 19.00 mts. con Alicia Romero Alamo; AL ORIENTE: 12.00 mts. con Zanja actualmente Quirina Alamo; AL PONIENTE: 12.10 mts. con Altigracia Valdez Zarco.

El C. Registrador, dio entrada a la promoción y ordenó su publicación en GACETA DEL GOBIERNO y periódico de mayor circulación por tres veces de tres en tres días.—Haciéndose saber a quienes se crean con derecho comparezcan a deducirlo.—Toluca, Méx., a 14 de octubre de 1985. El C. Registrador, Lic. Juana Contreras Vergara.—Rúbrica.

5612.—8, 13 y 18 Nov.

Exp. 7227/85, VIRGINIA RODRIGUEZ VALDEZ, promueve Inmatriculación Administrativa, sobre el inmueble ubicado en domicilio conocido S/N., San Mateo Otzacatipan, Mpio. de Toluca, México, mide y linda; AL NORTE: 21.80 mts. con Anita Valdez Zarco; AL SUR: 20.20 mts. con Ignacio Rodríguez Valdez; AL ORIENTE: 10.40 mts. con Quirina Alamo, actualmente con Zanja; AL PONIENTE: 11.00 mts. con Altigracia Valdez Zarco.

El C. Registrador, dio entrada a la promoción y ordenó su publicación en GACETA DEL GOBIERNO y periódico de mayor circulación por tres veces de tres en tres días.—Haciéndose saber a quienes se crean con derecho comparezcan a deducirlo.—Toluca, Méx., a 14 de octubre de 1985. El C. Registrador, Lic. Juana Contreras Vergara.—Rúbrica.

5612.—8, 13 y 18 Nov.

Exp. 8099/85, MARIO PLUMA GONZALEZ, promueve Inmatriculación Administrativa, sobre el inmueble ubicado en Av. Nuevo México, S/N., San Mateo Otzacatipan, Mpio. de Toluca, México, mide y linda; AL NORTE: 10.20 mts. con Av. Nuevo México; AL SUR: 11.45 mts. con Herminio Martínez; AL ORIENTE: 70.75 mts. con Nicolás Sanabria Robles; AL PONIENTE: 90.60 mts. con Genoveva Pluma González.

El C. Registrador, dio entrada a la promoción y ordenó su publicación en GACETA DEL GOBIERNO y periódico de mayor circulación por tres veces de tres en tres días.—Haciéndose saber a quienes se crean con derecho comparezcan a deducirlo.—Toluca, Méx., a 14 de octubre de 1985. El C. Registrador, Lic. Juana Contreras Vergara.—Rúbrica.

5612.—8, 13 y 18 Nov.

Exp. 7307/85, MARIANO GARCIA ROMERO, promueve Inmatriculación Administrativa, sobre el inmueble ubicado en domicilio conocido, San Mateo Otzacatipan, Mpio. de Toluca, México, mide y linda; AL NORTE: 42.60 mts. con Eusebia García; AL SUR: 42.60 mts. con Fermín Romero; AL ORIENTE: 17.45 mts. con Moisés Romero; AL PONIENTE: 17.45 mts. con Guillermo Romero García.

El C. Registrador, dio entrada a la promoción y ordenó su publicación en GACETA DEL GOBIERNO y periódico de mayor circulación por tres veces de tres en tres días.—Haciéndose saber a quienes se crean con derecho comparezcan a deducirlo.—Toluca, Méx., a 14 de octubre de 1985. El C. Registrador, Lic. Juana Contreras Vergara.—Rúbrica.

5612.—8, 13 y 18 Nov.

Exp. 5221/85, LEONILA CARRILLO NAVA, promueve Inmatriculación Administrativa, sobre el inmueble ubicado en la Avenida 20 de Noviembre S/N., en San Mateo Otzacatipan, Mpio. de Toluca, Méx., mide y linda; AL NORTE: 13.00 mts. con Terreno de la Sra. Margarita Castillo Pedraza; AL SUR: 14.00 mts. con Calle 20 de Noviembre; AL ORIENTE: 71.00 mts. con el Señor Emiliano Valdez; AL PONIENTE: 71.00 mts. con el Sr. Guadalupe Medina.

El C. Registrador, dio entrada a la promoción y ordenó su publicación en GACETA DEL GOBIERNO y periódico de mayor circulación por tres veces de tres en tres días.—Haciéndose saber a quienes se crean con derecho comparezcan a deducirlo.—Toluca, Méx., a 25 de julio de 1985. El C. Registrador, Lic. Juana Contreras Vergara.—Rúbrica.

5612.—8, 13 y 18 Nov.

Exp. 5900/85, FEDERICO NAVA MORALES, promueve Inmatriculación Administrativa, sobre el inmueble ubicado en la Calle Unión No. 11, en San Mateo Otzacatipan, Mpio. de Toluca, México, mide y linda: AL NORTE: 95.00 mts. con Juana Sánchez; AL SUR: 101.26 mts. con Francisca y María Trinidad Nava de la Cruz; AL ORIENTE: 6.16 mts. con el Señor Tomás Garrido; AL PONIENTE: 8.78 mts. con Calle La Unión.

El C. Registrador, dio entrada a la promoción y ordenó su publicación en GACETA DEL GOBIERNO y periódico de mayor circulación por tres veces de tres en tres días.—Haciéndose saber a quienes se crean con derecho comparezcan a deducirlo.—Toluca, Méx., a 16 de octubre de 1985. El C. Registrador, Lic. Juana Contreras Vergara.—Rúbrica.

5612.—8, 13 y 18 Nov.

Exp. 5856, PEDRO ROMERO NAVA, promueve Inmatriculación Administrativa, sobre el inmueble ubicado en Calle Unión S/N., San Mateo Otzacatipan, mide y linda: AL NORTE: 80.05 mts. con Marcos Medina, actualmente José Medina; AL SUR: 56.60 mts. con Aurelio Martínez, actualmente con Tomasa Martínez; AL ORIENTE: 36.95 mts. con Calle Sin Nombre, actualmente Calle Unión; AL PONIENTE: 28.00 mts. con Aurelio Martínez, actualmente Tomasa Martínez.

El C. Registrador, dio entrada a la promoción y ordenó su publicación en GACETA DEL GOBIERNO y periódico de mayor circulación por tres veces de tres en tres días.—Haciéndose saber a quienes se crean con derecho comparezcan a deducirlo.—Toluca, Méx., a 2 de octubre de 1985. El C. Registrador, Lic. Juana Contreras Vergara.—Rúbrica.

5612.—8, 13 y 18 Nov.

Exp. 5858, PATRICIA ROMERO NAVA, promueve Inmatriculación Administrativa, sobre el inmueble ubicado en Calle Chapultepec, S/N., San Mateo Otzacatipan, Municipio de Toluca, mide y linda: AL NORTE: 111.40 mts. con Anastasio Romero, actualmente Calle Chapultepec; AL SUR: 111.40 mts. con Lino Romero; AL ORIENTE: 24.00 mts. con Herminio Martínez, actualmente Calle Unión; AL PONIENTE: 23.10 mts. con María Cruz de Jesús, actualmente Calle Tejocote.

El C. Registrador, dio entrada a la promoción y ordenó su publicación en GACETA DEL GOBIERNO y periódico de mayor circulación por tres veces de tres en tres días.—Haciéndose saber a quienes se crean con derecho comparezcan a deducirlo.—Toluca, Méx., a 2 de octubre de 1985. El C. Registrador, Lic. Juana Contreras Vergara.—Rúbrica.

5612.—8, 13 y 18 Nov.

Exp. 5857/, ENCARNACION ROMERO MARTINEZ, promueve Inmatriculación Administrativa, sobre el inmueble ubicado en San Mateo Otzacatipan, Municipio de Toluca, mide y linda: AL NORTE: 6.70 mts. con Dionicio Martínez; AL SUR: 6.70 mts. con Encarnación Romero Martínez; AL ORIENTE: 112.00 mts. con Hipólito Bernal Flores; AL PONIENTE: 112.00 mts. con Angel Romero Martínez.

El C. Registrador, dio entrada a la promoción y ordenó su publicación en GACETA DEL GOBIERNO y periódico de mayor circulación por tres veces de tres en tres días.—Haciéndose saber a quienes se crean con derecho comparezcan a deducirlo.—Toluca, Méx., a 2 de octubre de 1985. El C. Registrador, Lic. Juana Contreras Vergara.—Rúbrica.

5612.—8, 13 y 18 Nov.

Exp. 5954, GONZALO ROBLES NAVA, promueve Inmatriculación Administrativa, sobre el inmueble ubicado en la Calle Hidalgo S/N., en San Mateo Otzacatipan, Municipio de Toluca, México, mide y linda: AL NORTE: 8.00 mts. con Eugenio Tapia; AL SUR: 8.00 mts. con Calle Hidalgo; AL ORIENTE: 112.00 mts. con Julio Reyes; AL PONIENTE: 112.00 mts. con Víctor Robles Nava.

El C. Registrador, dio entrada a la promoción y ordenó su publicación en GACETA DEL GOBIERNO y periódico de mayor circulación por tres veces de tres en tres días.—Haciéndose saber a quienes se crean con derecho comparezcan a deducirlo.—Toluca, Méx., a 2 de octubre de 1985. El C. Registrador, Lic. Juana Contreras Vergara.—Rúbrica.

5612.—8, 13 y 18 Nov.

Exp. 4095/85, ELVIRA PINEDA DE CARRILLO Y JESUS CARRILLO SANTANA, promueve inmatriculación Administrativa, sobre el inmueble ubicado en el paraje los positos del Barrio de Santa Ana, Municipio de Zumpahuacan, Distrito de Tenancingo, mide y linda: NORTE: 42.60 mts. con Calle Adolfo López Mateos; SUR: 49.40 mts. con Ponciano Reyes e Idelferto Mérida C.; ORIENTE: 69.35 mts. con Miguel Jardón García; PONIENTE: 79.70 mts. con Daniel Jurado Trujillo.

El C. Registrador, dio entrada a la promoción y ordenó su publicación en GACETA DEL GOBIERNO y periódico de mayor circulación por tres veces de tres en tres días.—Haciéndose saber a quienes se crean con derecho comparezcan a deducirlo.—Tenancingo, Méx., a 24 de octubre de 1985. El C. Registrador, Lic. Ignacio González Castañeda.—Rúbrica.

5612.—8, 13 y 18 Nov.

Exp. 4102/85, NESTORA ORTA SANCHEZ, promueve inmatriculación Administrativa, sobre el inmueble ubicado en El Salvador Número 105, Municipio de Tenancingo, Distrito de Tenancingo, mide y linda: NORTE: 20.00 mts. con Antonio Ceballos; SUR: 20.00 mts. con Andrés Suárez; ORIENTE: 6.50 mts. con Calle El Salvador; PONIENTE: 8.50 mts. con Efraín Nava, superficie aprox.: 150.00 M2.

El C. Registrador, dio entrada a la promoción y ordenó su publicación en GACETA DEL GOBIERNO y periódico de mayor circulación por tres veces de tres en tres días.—Haciéndose saber a quienes se crean con derecho comparezcan a deducirlo.—Tenancingo, Méx., a 30 de octubre de 1985. El C. Registrador, Lic. Ignacio González Castañeda.—Rúbrica.

5612.—8, 13 y 18 Nov.

Exp. 8516/85, ALFONSO MOLINA MARTINEZ, promueve Inmatriculación Administrativa, sobre el inmueble ubicado en Mariano Escobedo S/N., San Andrés Cuexcontitlán, Mpio. de Toluca, México, mide y linda: AL NORTE: 25.80 mts. con Irineo Crisoforo; AL SUR: 25.50 mts. con Calle Mariano Escobedo; AL ORIENTE: 8.50 mts. con Baltazar Avila anteriormente actualmente con Ernesto Vázquez; AL PONIENTE: 9.10 mts. con Mauricio Vázquez anteriormente actualmente Modesta Rojas de G.

El C. Registrador, dio entrada a la promoción y ordenó su publicación en GACETA DEL GOBIERNO y periódico de mayor circulación por tres veces de tres en tres días.—Haciéndose saber a quienes se crean con derecho comparezcan a deducirlo.—Toluca, Méx., a 9 de octubre de 1985. El C. Registrador, Lic. Juana Contreras Vergara.—Rúbrica.

5612.—8, 13 y 18 Nov.

Exp. 8607/85, JESUS FLORES CELEDONIO, promueve Inmatriculación Administrativa, sobre el inmueble ubicado en Mariano Escobedo S/N., San Andrés Cuexcontitlán, Municipio Toluca, México, mide y linda: AL NORTE: 19.70 mts. con Mateo Martínez; AL SUR: 19.00 mts. con Camino anteriormente, actualmente Calle Mariano Escobedo; AL ORIENTE: 46.50 mts. con Abel Torres; AL PONIENTE: 47.50 mts. con Pascual Romero.

El C. Registrador, dio entrada a la promoción y ordenó su publicación en GACETA DEL GOBIERNO y periódico de mayor circulación por tres veces de tres en tres días.—Haciéndose saber a quienes se crean con derecho comparezcan a deducirlo.—Toluca, Méx., a 9 de octubre de 1985. El C. Registrador, Lic. Juana Contreras Vergara.—Rúbrica.

5612.—8, 13 y 18 Nov.

Exp. 8609/85, CELEDONIO DE JESUS FLORES, promueve Inmatriculación Administrativa, sobre el inmueble ubicado en domicilio conocido, San Andrés Cuexcontitlán, Municipio Toluca, México, mide y linda: AL NORTE: 15.15 mts. con Manuel Sánchez anteriormente actualmente Dominga García; AL SUR: 15.50 mts. con Pascual Bailón; AL ORIENTE: 72.50 mts. con Pascual Bailón; AL PONIENTE: 73.90 mts. con Reyes Serrano anteriormente, actualmente Rosa Serrano.

El C. Registrador, dio entrada a la promoción y ordenó su publicación en GACETA DEL GOBIERNO y periódico de mayor circulación por tres veces de tres en tres días.—Haciéndose saber a quienes se crean con derecho comparezcan a deducirlo.—Toluca, Méx., a 9 de octubre de 1985. El C. Registrador, Lic. Juana Contreras Vergara.—Rúbrica.

5612.—8, 13 y 18 Nov.

Exp. 7305/85, GUILLERMO ROMERO GARCIA, promueve Inmatriculación Administrativa, sobre el inmueble ubicado en domicilio conocido, San Mateo Otzacatipan, Municipio de Toluca, Méx., mide y linda: AL NORTE: 42.60 mts. con Eusebia García; AL SUR: 42.60 mts. con Fermín Romero; AL ORIENTE: 17.45 mts. con Mariano Romero García; AL PONIENTE: 17.45 mts. con Damián Martínez.

El C. Registrador, dio entrada a la promoción y ordenó su publicación en GACETA DEL GOBIERNO y periódico de mayor circulación por tres veces de tres en tres días.—Haciéndose saber a quienes se crean con derecho comparezcan a deducirlo.—Toluca, Méx., a 14 de octubre de 1985. El C. Registrador, Lic. Juana Contreras Vergara.—Rúbrica.

5612.—8, 13 y 18 Nov.

Exp. 7331/85, FRANCISCO VILLARREAL GALVEZ, promueve Inmatriculación Administrativa, sobre el inmueble ubicado en domicilio conocido San Mateo Otzacatipan, Mpio. de Toluca, México, mide y linda: AL NORTE: 79.00 mts. con Abelardo Martínez; AL SUR: 78.70 mts. con Jesús Hernández; AL ORIENTE: 33.50 mts. con J. Leonor Silva; AL PONIENTE: 32.50 mts. con Narciso Martínez.

El C. Registrador, dio entrada a la promoción y ordenó su publicación en GACETA DEL GOBIERNO y periódico de mayor circulación por tres veces de tres en tres días.—Haciéndose saber a quienes se crean con derecho comparezcan a deducirlo.—Toluca, Méx., a 14 de octubre de 1985. El C. Registrador, Lic. Juana Contreras Vergara.—Rúbrica.

5612.—8, 13 y 18 Nov.

Exp. 7343/85, CANDELARIA NERI GARCIA, promueve Inmatriculación Administrativa, sobre el inmueble ubicado en domicilio conocido San Mateo Otzacatipan, Mpio. de Toluca, México, mide y linda: AL NORTE: 51.30 mts. con Amalia Neri García; AL SUR: 51.10 mts. con J. Carmen Flores Neri; AL ORIENTE: 15.00 mts. con Terreno del Sr. Juan Raymundo actualmente Esteban Reyes Nava; AL PONIENTE: 15.00 mts. con Refugio Nava Martínez.

El C. Registrador, dio entrada a la promoción y ordenó su publicación en GACETA DEL GOBIERNO y periódico de mayor circulación por tres veces de tres en tres días.—Haciéndose saber a quienes se crean con derecho comparezcan a deducirlo.—Toluca, Méx., a 14 de octubre de 1985. El C. Registrador, Lic. Juana Contreras Vergara.—Rúbrica.

5612.—8, 13 y 18 Nov.

Exp. 7284/85, MARTIN NAVARRO LOPEZ, promueve Inmatriculación Administrativa, sobre el inmueble ubicado en la Calle de Independencia S/N., en San Mateo Otzacatipan, Mpio. de Toluca, Méx., mide y linda: AL NORTE: 13.80 mts. con la Calle de Independencia; AL SUR: 11.60 mts. con el Sr. Gilberto Navarro Morales; AL ORIENTE: 65.50 mts. con la Sra. Josefina Contreras Martínez; AL PONIENTE: 72.60 mts. con Delfina, Jorge y Flora Martínez.

El C. Registrador, dio entrada a la promoción y ordenó su publicación en GACETA DEL GOBIERNO y periódico de mayor circulación por tres veces de tres en tres días.—Haciéndose saber a quienes se crean con derecho comparezcan a deducirlo.—Toluca, Méx., a 14 de octubre de 1985. El C. Registrador, Lic. Juana Contreras Vergara.—Rúbrica.

5612.—8, 13 y 18 Nov.

Exp. 8065/85, FLORENTINO ROMERO GALVEZ, promueve Inmatriculación Administrativa, sobre el inmueble ubicado en la Calle 20 de Noviembre S/N., San Mateo Otzacatipan, Mpio. de Toluca, México, mide y linda: AL NORTE: 16.45 mts. con Calle 20 de Noviembre; AL SUR: 9.55 mts. con Manuel Martínez; AL ORIENTE: 164.00 mts. con Andrés Romero y Paula Varela; AL PONIENTE: 164.00 mts. con Remedios Colín Martínez.

El C. Registrador, dio entrada a la promoción y ordenó su publicación en GACETA DEL GOBIERNO y periódico de mayor circulación por tres veces de tres en tres días.—Haciéndose saber a quienes se crean con derecho comparezcan a deducirlo.—Toluca, Méx., a 14 de octubre de 1985. El C. Registrador, Lic. Juana Contreras Vergara.—Rúbrica.

5612.—8, 13 y 18 Nov.

Exp. 7268/85, FLORA MARTINEZ AGUILAR, promueve Inmatriculación Administrativa, sobre el inmueble ubicado en domicilio conocido, en San Mateo Otzacatipan, Mpio. Toluca, México, mide y linda: AL NORTE: 22.40 mts. con el Sr. Guzmán Vázquez; AL SUR: 22.40 mts. con el Sr. Guzmán Vázquez; AL ORIENTE: 85.60 mts. con la Sra. María de Jesús Navarro; AL PONIENTE: 85.60 mts. con el Sr. Guzmán Vázquez.

El C. Registrador, dio entrada a la promoción y ordenó su publicación en GACETA DEL GOBIERNO y periódico de mayor circulación por tres veces de tres en tres días.—Haciéndose saber a quienes se crean con derecho comparezcan a deducirlo.—Toluca, Méx., a 14 de octubre de 1985. El C. Registrador, Lic. Juana Contreras Vergara.—Rúbrica.

5612.—8, 13 y 18 Nov.

Exp. 7321/85, ARTEMIO NERI GARCIA, promueve Inmatriculación Administrativa, sobre el inmueble ubicado en domicilio conocido San Mateo Otzacatipan, Mpio. de Toluca, México, mide y linda: AL NORTE: 62.10 mts. con Terrenos de los Señores Santiago Neri García y J. Félix Neri García; AL SUR: 62.10 mts. con Terreno del Sr. Juan Raymundo; AL ORIENTE: 22.62 mts. con Terreno de la Sra. Delfina Martínez Fuentes; AL PONIENTE: 21.65 mts. con Terreno del Sr. Matilde Neri García.

El C. Registrador, dio entrada a la promoción y ordenó su publicación en GACETA DEL GOBIERNO y periódico de mayor circulación por tres veces de tres en tres días.—Haciéndose saber a quienes se crean con derecho comparezcan a deducirlo.—Toluca, Méx., a 14 de octubre de 1985. El C. Registrador, Lic. Juana Contreras Vergara.—Rúbrica.

5612.—8, 13 y 18 Nov.

Exp. 7289/85, SANTA MARTINEZ HERNANDEZ, promueve Inmatriculación Administrativa, sobre el inmueble ubicado en domicilio conocido, San Mateo Otzacatipan, Municipio de Toluca, México, mide y linda: AL NORTE: 66.00 mts. con la Sra. Eucebia Frías Palomares; AL SUR: 66.00 mts. con Cuneta o Zanja; AL ORIENTE: 21.00 mts. con el Sr. Aurelio Martínez; AL PONIENTE: 17.00 mts. con el Sr. Marcelino Martínez.

El C. Registrador, dio entrada a la promoción y ordenó su publicación en GACETA DEL GOBIERNO y periódico de mayor circulación por tres veces de tres en tres días.—Haciéndose saber a quienes se crean con derecho comparezcan a deducirlo.—Toluca, Méx., a 14 de octubre de 1985. El C. Registrador, Lic. Juana Contreras Vergara.—Rúbrica.

5612.—8, 13 y 18 Nov.

Exp. 6376/85, ELIZABET SOLIS CASTILLO, promueve Inmatriculación Administrativa, sobre el inmueble ubicado en Calle Independencia S/N, San Mateo Otzacatipan, Municipio de Toluca, México, mide y linda: AL NORTE: 27.37 Mts. con Calle Independencia. AL SUR: 27.55 Mts. con Juan Muñoz, AL ORIENTE: 75.70 Mts. con Félix Ruiz. AL PONIENTE: 76.15 Mts. con Gloria Martínez.

El C. Registrador, dio entrada a la promoción y ordenó su publicación en GACETA DEL GOBIERNO y periódico de mayor circulación por tres veces de tres en tres días.—Haciéndose saber a quienes se crean con Derecho comparezcan a deducirlo.—Toluca, Méx., a 30 de Septiembre de 1985.—El C. Registrador, Lic. Juana Contreras Vergara.—Rúbrica.

5612.—8, 13 y 18 Nov.

Exp. 7281/85, GREGORIO FLORES RIVERA, promueve Inmatriculación Administrativa, sobre el inmueble ubicado en Domicilio Conocido S/N, San Mateo Otzacatipan, Municipio de Toluca, México, mide y linda: AL NORTE: 147.80 Mts. con Pablo Flores Domínguez y otro. AL SUR: 138.50 Mts. con Rutila Sánchez Vda. de García, AL ORIENTE: 25.20 Mts. con Epigmenio Hernández Rivera. AL PONIENTE: 23.40 Mts. con Juan Flores D.

El C. Registrador, dio entrada a la promoción y ordenó su publicación en GACETA DEL GOBIERNO y periódico de mayor circulación por tres veces de tres en tres días.—Haciéndose saber a quienes se crean con Derecho comparezcan a deducirlo.—Toluca, Méx., a 30 de Septiembre de 1985.—El C. Registrador, Lic. Juana Contreras Vergara.—Rúbrica.

5612.—8, 13 y 18 Nov.

Exp. 6335/85, DAVID SILVA HERNANDEZ, promueve Inmatriculación Administrativa, sobre el inmueble ubicado en Calle Nuevo México, S/N., San Mateo Otzacatipan, Municipio de Toluca, México, mide y linda: AL NORTE: 41.60 Mts. con Heriberto Navarro. AL SUR: 52.00 Mts. con Calle Nuevo México, AL ORIENTE: 62.00 Mts. con Calle S/N. AL PONIENTE: 57.40 Mts. con Alvaro Avilencio.

El C. Registrador, dio entrada a la promoción y ordenó su publicación en GACETA DEL GOBIERNO y periódico de mayor circulación por tres veces de tres en tres días.—Haciéndose saber a quienes se crean con Derecho comparezcan a deducirlo.—Toluca, Méx., a 30 de Septiembre de 1985.—El C. Registrador, Lic. Juana Contreras Vergara.—Rúbrica.

5612.—8, 13 y 18 Nov.

Exp. 6393/85, NATALIA DE LA CRUZ GOMEZ, promueve Inmatriculación Administrativa, sobre el inmueble ubicado en Domicilio Conocido, en San Mateo Otzacatipan, Municipio de Toluca, México, mide y linda: AL NORTE: 19.65 Mts. con Gregorio Nava. AL SUR: 19.00 Mts. con María Peñaloza, AL ORIENTE: 70.00 Mts. con Joel de la Cruz Gómez. AL PONIENTE: 70.00 Mts. con Gabriela Nava Martínez.

El C. Registrador, dio entrada a la promoción y ordenó su publicación en GACETA DEL GOBIERNO y periódico de mayor circulación por tres veces de tres en tres días.—Haciéndose saber a quienes se crean con Derecho comparezcan a deducirlo.—Toluca, Méx., a 30 de Septiembre de 1985.—El C. Registrador, Lic. Juana Contreras Vergara.—Rúbrica.

5612.—8, 13 y 18 Nov.

Exp. 7265/85, ANTONIA ROBLES VALDEZ, promueve Inmatriculación Administrativa, sobre el inmueble ubicado en la calle de Hidalgo S/N., en San Mateo Otzacatipan, Municipio de Toluca, Méx. mide y linda: AL NORTE: 12.07 Mts. con Río Verdigué. AL SUR: 12.00 Mts. con la calle de Miguel Hidalgo. AL ORIENTE: 62.00 Mts. con Juan Robles Valdez. AL PONIENTE: 61.50 mts. con Sra. Elvira Robles Valdez.

El C. Registrador, dio entrada a la promoción y ordenó su publicación en GACETA DEL GOBIERNO y periódico de mayor circulación por tres veces de tres en tres días.—Haciéndose saber a quienes se crean con Derecho comparezcan a deducirlo.—Toluca, Méx., a 30 de Septiembre de 1985.—El C. Registrador, Lic. Juana Contreras Vergara.—Rúbrica.

5612.—8, 13 y 18 Nov.

Exp. 6284/85, JORGE SANABRIA VARGAS, promueve Inmatriculación Administrativa, sobre el inmueble ubicado en Domicilio Conocido, en San Mateo Otzacatipan, Municipio de Toluca, México, mide y linda: AL NORTE: 9.00 Mts. con Zanja. AL SUR: 9.00 Mts. con Guadalupe Vargas de Carrillo. AL ORIENTE: 93.00 Mts. con Manuel Vargas Hernández. AL PONIENTE: 93.00 Mts. con el señor Santiago García.

El C. Registrador, dio entrada a la promoción y ordenó su publicación en GACETA DEL GOBIERNO y periódico de mayor circulación por tres veces de tres en tres días.—Haciéndose saber a quienes se crean con Derecho comparezcan a deducirlo.—Toluca, Méx., a 30 de Septiembre de 1985.—El C. Registrador, Lic. Juana Contreras Vergara.—Rúbrica.

5612.—8, 13 y 18 Nov.

Exp. 8514/85, JOSE VILLASEÑOR ESTRELLA, promueve Inmatriculación Administrativa, sobre el inmueble ubicado en domicilio conocido, San Andrés Cuexcontitlán, Municipio de Toluca, México, mide y linda: AL NORTE: 13.00 mts. con Calle Sin Nombre; AL SUR: 13.00 mts. con la Escuela Secundaria; AL ORIENTE: 77.00 mts. con Dolores Gutiérrez; AL PONIENTE: 77.00 mts. con Antonio Rodríguez y José Hernández.

El C. Registrador, dio entrada a la promoción y ordenó su publicación en GACETA DEL GOBIERNO y periódico de mayor circulación por tres veces de tres en tres días.—Haciéndose saber a quienes se crean con derecho comparezcan a deducirlo.—Toluca, Méx., a 9 de octubre de 1985. El C. Registrador, Lic. Juana Contreras Vergara.—Rúbrica.

5612.—8, 13 y 18 Nov.

Exp. 8591/85, FELIPA HERNANDEZ FLORES, promueve Inmatriculación Administrativa, sobre el inmueble ubicado en domicilio conocido San Andrés Cuexcontitlán, Mpio. de Toluca, México, mide y linda: AL NORTE: 2.80 mts. con Puente; AL SUR: 46.80 mts. con Favián Gómez Díaz; AL ORIENTE: 96.50 mts. con Camino; AL PONIENTE: en dos líneas la primera de norte a sur 17.80 mts. con Tomás Arroyo, la segunda de poniente a noreste 90.25 mts. con Camino Sin Nombre.

El C. Registrador, dio entrada a la promoción y ordenó su publicación en GACETA DEL GOBIERNO y periódico de mayor circulación por tres veces de tres en tres días.—Haciéndose saber a quienes se crean con derecho comparezcan a deducirlo.—Toluca, Méx., a 9 de octubre de 1985. El C. Registrador, Lic. Juana Contreras Vergara.—Rúbrica.

5612.—8, 13 y 18 Nov.

Exp. 8600/85, JUAN BAYLON GARCIA, promueve Inmatriculación Administrativa, sobre el inmueble ubicado en la Carretera a Temoaya S/N., San Andrés Cuexcontitlán, Mpio. de Toluca, México, mide y linda: NORTE: 43.40 mts. con Paula Morales; AL SUR: 39.70 mts. con Andrés Delrío; AL ORIENTE: en tres líneas de 21.00 mts.; 13.30 mts., 12.70 mts. con Gregorio Delgado; AL PONIENTE: 43.00 mts. con Carretera a Temoaya.

El C. Registrador, dio entrada a la promoción y ordenó su publicación en GACETA DEL GOBIERNO y periódico de mayor circulación por tres veces de tres en tres días.—Haciéndose saber a quienes se crean con derecho comparezcan a deducirlo.—Toluca, Méx., a 9 de octubre de 1985. El C. Registrador, Lic. Juana Contreras Vergara.—Rúbrica.

5612.—8, 13 y 18 Nov.

Exp. 8589/85, JUAN BAYLON GARCIA, promueve Inmatriculación Administrativa, sobre el inmueble ubicado en domicilio conocido, San Andrés Cuexcontitlán, Mpio. de Toluca, México, mide y linda: AL NORTE: 34.10 mts. con Hilario Rodríguez; AL SUR: 34.50 mts. con Isidro Flores; AL ORIENTE: 22.50 mts. con Ramón del Río; AL PONIENTE: 22.60 mts. con Darío Hernández.

El C. Registrador, dio entrada a la promoción y ordenó su publicación en GACETA DEL GOBIERNO y periódico de mayor circulación por tres veces de tres en tres días.—Haciéndose saber a quienes se crean con derecho comparezcan a deducirlo.—Toluca, Méx., a 9 de octubre de 1985. El C. Registrador, Lic. Juana Contreras Vergara.—Rúbrica.

5612.—8, 13 y 18 Nov.

Exp. 8603/85, JUAN BAYLON GARCIA, promueve Inmatriculación Administrativa, sobre el inmueble ubicado en domicilio conocido, San Andrés Cuexcontitlán, Mpio. de Toluca, México, mide y linda: AL NORTE: 34.00 mts. con Diego Melchor; AL SUR: 32.50 mts. con Florentino Flores; AL ORIENTE: 21.69 mts. con Diego Melchor; AL PONIENTE: 26.50 mts. con Angel García.

El C. Registrador, dio entrada a la promoción y ordenó su publicación en GACETA DEL GOBIERNO y periódico de mayor circulación por tres veces de tres en tres días.—Haciéndose saber a quienes se crean con derecho comparezcan a deducirlo.—Toluca, Méx., a 9 de octubre de 1985. El C. Registrador, Lic. Juana Contreras Vergara.—Rúbrica.

5612.—8, 13 y 18 Nov.

Exp. 8606/85, ISABEL MARTINEZ SERRANO, promueve Inmatriculación Administrativa, sobre el inmueble ubicado en Ignacio Matamoros S/N., San Andrés Cuexcontitlán, Mpio. Toluca, México, mide y linda: AL NORTE: 13.80 mts. con Camino, actualmente Calle Ignacio Matamoros; AL SUR: 13.55 mts. con Faustino Alvarez; AL ORIENTE: 28.25 mts. con José Espinoza anteriormente, actualmente Juan Rojas; AL PONIENTE: 28.25 mts. con Juventina Peralta.

El C. Registrador, dio entrada a la promoción y ordenó su publicación en GACETA DEL GOBIERNO y periódico de mayor circulación por tres veces de tres en tres días.—Haciéndose saber a quienes se crean con derecho comparezcan a deducirlo.—Toluca, Méx., a 9 de octubre de 1985. El C. Registrador, Lic. Juana Contreras Vergara.—Rúbrica.

5612.—8, 13 y 18 Nov.

**REGISTRO PUBLICO DE LA PROPIEDAD
DISTRITO DE TEMASCALTEPEC**

EDICTO

Exp. 371/85, MARGARITO JARAMILLO JARAMILLO, promueve inmatriculación Administrativa, sobre el inmueble ubicado en Almoloya de las Granadas, Municipio de Tejupilco, Distrito de Temascaltepec, Méx., mide y linda: NORTE: 1,390.00 mts. con Malaquias Jaimes Rebollar; SUR: 1,225.00 mts. con Concepción Jaimes Benítez, Sres. Alpzar, Faustino Albiter y Alberto Jaramillo; ORIENTE: 167.00 mts. con Malaquias Jaimes Rebollar; PONIENTE: 433.00 mts. con Dominga Jaimes Benítez, superficie aprox.: 40-00-00 Has.

El C. Registrador, dio entrada a la promoción y ordenó su publicación en GACETA DEL GOBIERNO y periódico de mayor circulación por tres veces de tres en tres días.—Haciéndose saber a quienes se crean con derecho comparezcan a deducirlo.—Temascaltepec, Méx., a 30 de octubre de 1985. El C. Registrador, Lic. Luis Manuel Salinas Pérez.—Rúbrica.

5612.—8, 13 y 18 Nov.

REGISTRO PUBLICO DE LA PROPIEDAD

DISTRITO DE ZUMPANGO

EDICTOS

Exp. 385/85, LEONOR GARCIA HERNANDEZ, promueve Matriculación Administrativa, sobre el inmueble ubicado en Av. Insurgentes Núm. 72 Bis, en San Pedro de la Laguna, Zumpango, Méx., mide y linda: NORTE: en dos líneas de: 14.05 mts. y 3.20 mts. con Inés García Adán; SUR: en 16.50 mts. con José Luciano García Hernández; ORIENTE: en 11.60 mts. con Av. Insurgentes; PONIENTE: en dos líneas de 6.50 y 4.80 mts. con J. Inés García Adán, superficie de: 171.88 M2.

El C. Registrador, dio entrada a la promoción y ordenó su publicación en GACETA DEL GOBIERNO y periódico de mayor circulación por tres veces de tres en tres días.—Haciéndose saber a quienes se crean con derecho comparezcan a deducirlo.—Zumpango, Méx., a 30 de octubre de 1985. El C. Registrador, Lic. J. Ignacio Alvarez Delgado.—Rúbrica.

5612.—8, 13 y 18 Nov.

Exp. 377/85, GLORIA ARCADIA SANSON HUERTA, promueve inmatriculación Administrativa, sobre el inmueble ubicado en el pueblo de San Bartolo Cuautlalpan, Mpio. y Dto. de Zumpango, Méx., mide y linda: NORTE: 30.00 mts. con Eduardo Barajas; SUR: en 30.00 mts. con Ana María Meza Parra; ORIENTE: en 10.00 mts. con Sergio Ortega Rojas y 10.00 mts. con Fernando Arteaga; PONIENTE: en 20.00 mts. con Calle Axayacatl, superficie aprox.: 600.00 M2.

El C. Registrador, dio entrada a la promoción y ordenó su publicación en GACETA DEL GOBIERNO y periódico de mayor circulación por tres veces de tres en tres días.—Haciéndose saber a quienes se crean con derecho comparezcan a deducirlo.—Zumpango, Méx., a 30 de octubre de 1985. El C. Registrador, Lic. J. Ignacio Alvarez Delgado.—Rúbrica.

5612.—8, 13 y 18 Nov.

Exp. 386/85, ALEJANDRO ESTRADA LUGO, promueve inmatriculación Administrativa, sobre el inmueble ubicado en el Barrio de San Miguel, Municipio y Distrito de Zumpango, México, mide y linda: NORTE: en 6.25 mts. con Privada y 8.05 mts. con Agripina Caltenco Bureos; SUR: en 14.30 mts. con Ventura Camacho; ORIENTE: en 17.80 mts. con Sr. Luciano Gutiérrez Hernández y Gelacio Avila Aguilar; PONIENTE: en 17.60 mts. con Sra. Agripina Caltenco Bureos; superficie aprox.: 253.11 M2.

El C. Registrador, dio entrada a la promoción y ordenó su publicación en GACETA DEL GOBIERNO y periódico de mayor circulación por tres veces de tres en tres días.—Haciéndose saber a quienes se crean con derecho comparezcan a deducirlo.—Zumpango, Méx., a 30 de octubre de 1985. El C. Registrador, Lic. J. Ignacio Alvarez Delgado.—Rúbrica.

5612.—8, 13 y 18 Nov.

Exp. 383/85, J. TOMAS MORALES ARREGUIN, promueve Matriculación Administrativa, sobre el inmueble ubicado en Loma Bonita, en Apaxco, Dto. de Zumpango, México, mide y linda: NORTE: en 74.50 mts. con Calle Sin Nombre; SUR: en 69.00 mts. con Rosa Mayer y el señor Crescencio Ordaz Pérez; ORIENTE: en 37.50 mts. con Callejón Sin Nombre; PONIENTE: en 37.50 mts. con Albino Garduño; superficie de: 2,665.00 M2.

El C. Registrador, dio entrada a la promoción y ordenó su publicación en GACETA DEL GOBIERNO y periódico de mayor circulación por tres veces de tres en tres días.—Haciéndose saber a quienes se crean con derecho comparezcan a deducirlo.—Zumpango, Méx., a 30 de octubre de 1985. El C. Registrador, Lic. J. Ignacio Alvarez Delgado.—Rúbrica.

5612.—8, 13 y 18 Nov.

REGISTRO PUBLICO DE LA PROPIEDAD

DISTRITO DE TOLUCA

EDICTO

Exp. 9896/85, FELIPE ORTIZ GARCIA, promueve Matriculación Administrativa, sobre el inmueble ubicado en Calle Vicente Guerrero No. 9, Barrio Sta. Cruz Abajo, Municipio de Metepec, México, mide y linda: NORTE: 20.60 Mts. con Juan Manuel Sánchez Tapia, SUR: 20.60 Mts. con Felipe Tapia Reyes, ORIENTE: 18.80 Mts. con Calle Vicente Guerrero. PONIENTE: 18.00 Mts. con Evaristo Nieto González.

El C. Registrador, dio entrada a la promoción y ordenó su publicación en GACETA DEL GOBIERNO y periódico de mayor circulación por tres veces de tres en tres días.—Haciéndose saber a quienes se crean con derecho comparezcan a deducirlo.—Toluca, Estado de Méx., a 5 de Noviembre de 1985.—El C. Registrador, Lic. Juana Contreras Vergara.—Rúbrica.

5620.—8, 13 y 18 Nov.

REGISTRO PUBLICO DE LA PROPIEDAD

DISTRITO DE ZUMPANGO

EDICTO

Exp. 364/85, DANIEL LUNA HERNANDEZ, promueve inmatriculación Administrativa, sobre el inmueble ubicado en el Barrio de San Miguel, Municipio de Zumpango, de Ocampo Estado de México, mide y linda: NORTE: 8.00 Mts. con Alfonso Camacho; SUR: en dos líneas; 3.00 y 5.00 mts. con Av. Hidalgo e Ignacio Campos, ORIENTE: en dos líneas 35.50 y 12.00 Mts. con Jacinto López Vergara e Ignacio Campos. PONIENTE: 47.50 metros. con Marino Urrieta Rivero.

Superficie Aprox.: de 320.00 M2.

El C. Registrador, dio entrada a la promoción y ordenó su publicación en GACETA DEL GOBIERNO y periódico de mayor circulación por tres veces de tres en tres días.—Haciéndose saber a quienes se crean con Derecho comparezcan a deducirlo.—Zumpango, Méx., a 10 de Octubre de 1985.—El C. Registrador, Lic. J. Ignacio Alvarez Delgado.—Rúbrica.

5623.—8, 13 y 18 Nov.

REGISTRO PUBLICO DE LA PROPIEDAD

DISTRITO DE ZUMPANGO

EDICTO

Exp. 378, LILIA GARCIA MATURANO, promueve inmatriculación Administrativa, sobre el inmueble ubicado en la Segunda Sección del Barrio de Santiago, Municipio y distrito de Zumpango,

Méx. mide y linda: NORTE: En 48.00 Mts., con Martha García Maturano; SUR: 48.75 Mts., con Anselmo Márquez; ORIENTE: en 11.90 Mts. con Primer Callejón de Federico Gómez; PONIENTE: en 11.70 Mts., con Faustino Delgado.

Superficie Aprox.: 570.76 M2.

El C. Registrador, dio entrada a la promoción y ordenó su publicación en GACETA DEL GOBIERNO y periódico de mayor circulación por tres veces de tres en tres días.—Haciéndose saber a quienes se crean con Derecho comparezcan a deducirlo.—Zumpango, Méx., a 12 de Octubre de 1985.—El C. Registrador, Lic. J. Ignacio Alvarez Delgado.—Rúbrica.

5623.—8, 13 y 18 Nov.

REGISTRO PUBLICO DE LA PROPIEDAD

DISTRITO DE LERMA

EDICTO

Exp. 840/85, EDUARDO MARTINEZ ESQUIVEL, promueve inmatriculación Administrativa, sobre el inmueble ubicado en San Mateo Capulhuac, Municipio de Otzolotepec, Distrito de Lerma, Méx., mide y linda: NORTE: 12.90 mts. con Florentino Arriaga; SUR: 97.55 mts. con Camino Vecinal; ORIENTE: 128.90 mts. con Benjamín Esquivel y Eligio Martínez; PONIENTE: 109.15 mts. con Miguel y Felicitas Arias; superficie aprox.: 6.573.00 M2.

El C. Registrador, dio entrada a la promoción y ordenó su publicación en GACETA DEL GOBIERNO y periódico de mayor circulación por tres veces de tres en tres días.—Haciéndose saber a quienes se crean con derecho comparezcan a deducirlo.—Lerma de Villada, Méx., a 24 de octubre de 1985. El C. Registrador, Lic. Hilda Leticia Paniagua Hernández.—Rúbrica.

5612.—8, 13 y 18 Nov.

REGISTRO PUBLICO DE LA PROPIEDAD

DISTRITO DE ZUMPANGO

EDICTO

Exp. 363/85, ADRIAN HERNANDEZ SOTO, promueve inmatriculación Administrativa, sobre el inmueble ubicado en San Bartolo Cuautlalpan Municipio de Zumpango, Estado de México; mide y linda: NORTE: 231.40 Mts. con Jesús y Marcial Casasola, SUR: 242.00 Mts. con José Rodríguez Pérez, Pedro Soto y Privada sin nombre. ORIENTE: 156.00 Mts. con Casimiro Solano y Evaristo Casasola; PONIENTE: 158.00 Mts. con Cirila Valencia y Celso Hernández.

Superficie Aprox.: De: 37,146.40 M2.

El C. Registrador, dio entrada a la promoción y ordenó su publicación en GACETA DEL GOBIERNO y periódico de mayor circulación por tres veces de tres en tres días.—Haciéndose saber a quienes se crean con Derecho comparezcan a deducirlo.—Zumpango, Méx., a 10 de Octubre de 1985.—El C. Registrador, Lic. J. Ignacio Alvarez Delgado.—Rúbrica.

5623.—8, 13 y 18 Nov.

REGISTRO PUBLICO DE LA PROPIEDAD

DISTRITO DE IXTLAHUACA

EDICTO

Exp. 480/985. ISMAEL JACINTO ARZATE, promueve Inmatriculación Administrativa, sobre el inmueble ubicado en la Manzana 6a. de Jiquipilco, Méx., mide y linda: NORTE, 7.00, 42.50, 80.00 y 151.00 Mts., con Camino, Hermenegildo Romero y Barranca. SUR, 122.00, 60.00, 51.20 y 35.00 metros con Barranca, José Arzate, Bonifacio Hernández, Severo de Jesús y Pascual Hernández. ORIENTE, 46.65, 3.00 y 47.00 Metros con Barranca, Severo de Jesús y Guadalupe Roque. PONIENTE, 45.00, 60.00 Mts., con Bonifacio Hernández y Crispín Castillo.

El C. Registrador dio entrada a la Promoción y ordenó su publicación en GACETA DE GOBIERNO y periódico de mayor circulación por tres veces de tres en tres días.—Haciéndose saber a quienes se crean con derecho comparezcan a deducirlo. Ixtlahuaca, Méx., 6 de Noviembre de 1985.—El Registrador de la Propiedad, Lic. Miguel Angel Vázquez del Pozo.—Rúbrica.

5634.—8, 13 y 18 Nov.

REGISTRO PUBLICO DE LA PROPIEDAD

DISTRITO DE JILOTEPEC

EDICTO

Exp. 345/85. C. CELIA BARRIOS CARRICH, promueve Inmatriculación Administrativa, sobre predio ubicado en el Mpio. de Jilotepec, Méx., que mide: AL NTE.: 26.60 con Apolinar Castillo; AL SUR: 20.85, 1.33, 5.75 con Hilda Barrios C.; AL OTE.: 5.70 con J. Jaime Barrios C.; AL PTE.: 5.42 con Calle Hombres Ilustres. Sup. 165.58 M2.

El C. Registrador, dio entrada a la Promoción y ordenó su publicación en la GACETA DEL GOBIERNO y periódico de mayor circulación por 3 veces de 3 en 3 días. Haciéndose saber a quienes se crean con Derecho, comparezcan a deducirlo.—Jilotepec, Méx., a 8 de Noviembre de 1985.—El C. Registrador, Lic. Carlos Zúñiga Millán.—Rúbrica.

5682.—13, 18 y 22 Nov.

REGISTRO PUBLICO DE LA PROPIEDAD

DISTRITO DE JILOTEPEC

EDICTO

Exp. 344/85. C. HILDA BARRIOS CARRICH, promueve Inmatriculación Administrativa, sobre predio ubicado en el Mpio. de Jilotepec, Méx., que mide: AL NTE.: 20.85, 1.33, 5.75, con Celia Barrios C.; AL SUR: 10.30, 2.60, 2.80, 3.40, 13.50 con J. Jaime Barrios C.; AL OTE.: 8.00 con J. Jaime Barrios C.; AL PTE.: 11.13 con Calle Hombres Ilustres. Sup. 254.43 M2.

El C. Registrador, dio entrada a la Promoción y ordenó su publicación en la GACETA DEL GOBIERNO y periódico de mayor circulación por 3 veces de 3 en 3 días. Haciéndose saber a quienes se crean con Derecho, comparezcan a deducirlo.—Jilotepec, Méx., a 8 de Noviembre de 1985.—El C. Registrador, Lic. Carlos Zúñiga Millán.—Rúbrica.

5633.—13, 18 y 22 Nov.

NOTARIA PUBLICA NUM. 9

TEXCOCO. MEX.

AVISO NOTARIAL

Por escritura No. 8,976 volumen 174, de fecha 23 de mayo de 1985, el señor LUIS MONTEERRUBIO RODRIGUEZ radicó ante mí, la sucesión testamentaria del señor LUIS MONTEERRUBIO QUINTANA, aceptó el cargo de albacea y los herederos, señores LUIS, ALEJANDRO Y RICARDO de apellidos MONTEERRUBIO RODRIGUEZ aceptaron la herencia instituida a su favor; y LUIS MONTEERRUBIO RODRIGUEZ, manifestó que procederá a formular el inventario y avalúos respectivos.

Lic. Fernando Trucha Buentí, Notario Público Número Nueve del Distrito Judicial de Texcoco.—Rúbrica.

5695.—13 y 25 Nov.

HARINERA TLALNEPANTLA, S. A.

TLALNEPANTLA, MEX.

Los accionistas de "HARINERA TLALNEPANTLA", S. A., en Asamblea General Extraordinaria celebrada el 10 de julio de 1985; acordaron transformar la sociedad, a sociedad anónima de capital variable, con un capital mínimo fijo de \$ 7,500,000.00.

Se hace saber lo anterior, para los efectos de los Artículos 228 y 223 de la Ley General de Sociedades Mercantiles.

HARINERA TLALNEPANTLA, S. A.

BALANCE GENERAL AL 30 DE ABRIL DE 1985.

(En miles de pesos)

| | | | |
|--------|---------------|--------------------------|----------------------|
| ACTIVO | \$ 473,033.00 | PASIVO | \$ 319,888.00 |
| | | CAPITAL | 153,145.00 |
| | | PASIVO Y CAPITAL: | \$ 473,033.00 |

Tlalnepantla, Estado de México, 21 de Julio de 1985.—Lic. Guillermo Villarreal Torres, Delegado Especial de la Asamblea.—Rúbrica.

5696.—13 Nov.






Gobierno del Estado de México

Secretaría de Administración

Dirección de Recursos Materiales

DEL 4 de Noviembre AL 8 de Noviembre DE 1985

| CONCURSOS PUBLICOS ABIERTOS CELEBRADOS | | | | | |
|--|--------------------|--|---|---|--|
| REQUISICION (ES) 1690,1741,1769,1776, a 1777, 1702 a 1704, 1769,1848,1853, - 1854, OF. 207-28-UAA-3748/85. | | CONCEPTOS | | IMPORTE S | |
| PROGRAMA CEAS. Servicios Coordinados de Salud - Pública. | | MONTO COTIZADO | | \$ 158'173,408.45 | |
| CONCURSOS CELEBRADOS 7 | | IMPORTE DE CONCURSO | | \$ 123'405,966.75 | |
| IMPORTE TOTAL \$ 123'405,966.75 | | AHORRO A PRECIO DE MERCADO EN PESOS. | | \$ 62'809,385.05 | |
| | | AHORRO A PRECIO DE MERCADO EN PORCENTAJE. | | 34 % | |
| NUMERO DE CONCURSO | MATERIAL ADQUIRIDO | DEPENDENCIA SOLICITANTE | PROVEEDORES ADJUDICADOS | MONTO ADJUDICADO | % |
| 140 | MOTOCICLETAS | Direc. de Catastro | Motocicletas Veloces, S.A | 4'675,762.00 | 100 |
| 141 | DE LABORATORIO. | Servicios Coordinados de Salud Pública. | Equipos Audiológicos Surtidor Científico | 12'168,150.00 259,468.00 | 97.91 2.09 |
| 142 | IMPRESOS | Direc. de Catastro Unidad de Asesoría y Análisis. Direc. Gral. Obras Públicas. Direc. del Registro Civil. | Imprenta Cedillo Hnos, - S.A. de Toluca. Editorial Tollocan Impresiones A. García - San Juan. Becerril y Cía, S.A. Pliego Impresores, S.A. Servicios Creativos, S.A. | 246,389.00 2'390,965.00 1'008,136.00 1'285,240.00 1'480,809.00 207,000.00 | 3.72 36.13 15.23 19.42 22.37 3.13 |
| 143 | DEPORTIVO | Direc. del Deporte Direc. General de Seguridad Pública y Tránsito. | Hel Sport's Proveedora del Deporte Deportes Toluca El Tigre del Centro | 287,500.00 833,025.50 465,750.00 44,850.00 | 17.63 51.07 28.55 2.75 |
| 144 | RADIOCOMUNICACION. | Procuraduría General de Justicia. | Radiocomunicaciones --- VHF - UHF. | 8'900,000.00 | 100 |
| 145 | DE LABORATORIO. | Servicios Coordinados de Salud Pública. | Científica Internacional Importadora Médica Mexicana. Surtidor Científico Equipo Instrumental Médico Quirúrgico. Gleason Instrument Equipos Audiológicos | 1'586,367.50 2'273,205.00 33'928,174.00 25'163,219.00 518,880.00 11'214,949.50 | 2.12 3.04 45.43 33.69 0.70 15.02 |

| NUMERO DE CONCURSO | MATERIAL ADQUIRIDO | DEPENDENCIA SOLICITANTE | PROVEEDORES ADJUDICADOS | MONTO ADJUDICADO | % |
|---|--------------------|---|--|---|--------------------------------|
| 148 | EQUIPO DE BOMBEO. | Comisión Estatal de Agua y Saneamiento. | EMESA Nacional de Suministros, S.A. BOSYESA Bombas Verticales Argón, S.A. | 12'713,250.00 1'673,359.25 1'127,000.00 954,500.00 | 77.20 10.16 6.84 5.80 |
| <p>ATENTAMENTE</p> <p>COMITE EJECUTIVO DE ADQUISICIONES</p> | | | | | |
| <p>LIC. BENJAMIN VILICAÑA E.</p>  | | <p>C.P. BENJAMIN TELLEZ H.</p>  | | | |
| <p>REPRESENTANTE DE LA SECRETARIA DE FINANZAS</p> | | <p>REPRESENTANTE DE LA SECRETARIA DE PLANEACION</p> | | | |
| <p>C.P. CARLOS LANGARICA ARREOLA</p> | | | | | |
|  <p>SECRETARIA DE ADMINISTRACION</p> | | | | | |

PERIODICO OFICIAL "GACETA DEL GOBIERNO"

Apartado Postal No. 792

Independencia Ota. 1328

Toluca, Méx.

Tel. 4-74-72

CONDICIONES:

- UNO.—El periódico se edita de Lunes a viernes, con excepción de los días festivos de acuerdo a la Ley y los que señalen administrativamente.
- DOS.—Respecto de los particulares no se hará ninguna publicación, si no cubren el importe estipulado en la tarifa publicándose sólo los documentos o escritos ordenados por las autoridades o para dar cumplimiento a disposiciones legales.
- TRES.—Cualquier documento, a efecto de ser aceptado para su publicación, deberá contener las firmas y sellos respectivos así como también el original deberá ser acompañado de una copia del mismo.
- CUATRO.—No se aceptarán originales con enmendaduras, borrones o letra ilegible.
- CINCO.—La dirección no es responsable de las erratas que provengan de los originales, por lo que no se publicarán dichas erratas.
- SEIS.—Los originales y copias en cualquier caso, no se regresarán a los interesados aunque no se publiquen.
- SIETE.—Sin excepción no se recibirán originales para publicarse en las ediciones de los lunes después de las 9:00 Hrs. del viernes, para los martes después de las 9:00 Hrs. de los lunes, para las ediciones de los miércoles, después de las 9:00 Hrs. de los martes, para los jueves, después de las 9:00 Hrs. de los miércoles, para los viernes, después de las 9:00 Hrs. de los jueves.
- OCHO.—La Dirección está facultada para negar la publicación de originales, por considerar que no son correctos debiendo en estos casos avisar al interesado por escrito, considerando el pago efectuado, para una publicación posterior.
- NUEVE.—Se reciben publicaciones así como de suscripciones del Periódico Oficial y venta del mismo por correo, cobrándose siempre a las tarifas y condiciones previamente establecidas, remitiendo a nombre del Periódico Oficial "Gaceta del Gobierno", o a nombre de la Administración de Rentas de Toluca, en cheque certificado el importe correspondiente.
- DIEZ.—Tratándose de ediciones extranjeras el órgano informativo sólo se venderá con todas las secciones que contenga por lo tanto no se venderán secciones sueltas.
- ONCE.—Se ruega a los suscriptores que hagan sus reclamaciones dentro de los siguientes 30 días, después de este tiempo no se hará ninguna reposición de ediciones extranjeras.

TARIFAS:

SUSCRIPCIONES:

Per seis meses \$ 2,000.00
MAS GASTOS DE ENVIO
FOR CORREO \$ 3,000.00

PUBLICACIONES DE EDICTOS Y DEMAS AVISOS JUDICIALES

Línea por una sola publicación \$ 15.00
 Línea por dos publicaciones \$ 30.00
 Línea por tres publicaciones \$ 45.00

EJEMPLOS:

Sección del año que no contenga precio especial, el costo será de \$ 10.00 cada página.

Avisos Administrativos, Notariales y Generales a \$ 3,000.00 la página
 Balances y Estados Financieros a \$ 3,000.00 la página.
 Convocatorias y Documentos similares a \$ 3,000.00 la página y \$ 2,000.00 media página.

Secciones extranjeras al doble de su precio original.

PUBLICACIONES DE AUTORIZACION PARA FRACCIONAMIENTOS

DE TIPO POPULAR \$ 3,000.00 por plana o fracción.
 DE TIPO INDUSTRIAL \$ 4,000.00 por plana o fracción.
 DE TIPO RESIDENCIAL CAMPESTRE \$ 4,000.00 por plana o fracción.
 DE TIPO RESIDENCIAL U OTRO GENERO \$ 4,000.00 por plana o fracción.

ESTA TARIFA ESTA SUJETA A CAMBIOS SIN PREVIO AVISO LOS QUE ENTRARAN EN VIGENCIA UN DIA DESPUES DE SU PUBLICACION

ATENYAMENTE LA DIRECCION.

LIC. RUBEN GONZALEZ GARCIA.



Gobierno del Estado de México
 Secretaría de Administración y Documentación
 Dirección de Organización y Documentación

Si va a traer algún asunto ante las oficinas públicas estatales, nosotros le podemos orientar al respecto, en los teléfonos: 481-01, 481-51 (línea 91-221), en Toluca, de las 8:00 a las 18:00 Hrs. de Lunes a Viernes, 390-80-85 y 390-80-99 (línea 815), en Toluca, de las 8:00 a las 12:00 Hrs. de Lunes a Viernes.



Programa de Mejoramiento de Atención al Público