



PERIODICO OFICIAL DEL GOBIERNO CONSTITUCIONAL DEL ESTADO DE MEXICO



# GACETA DEL GOBIERNO

CORRESPONDENCIA DE SEGUNDA CLASE.—REGISTRO DGC—NUM. 001 1021 CARACTERISTICAS 113282801

Tomo CXLII

Toluca de Lerdo, Méx., Miércoles 20 de Agosto de 1986

Número 37

## SECCION PRIMERA

### PODER EJECUTIVO DEL ESTADO

México, D. F., a 29 de Abril de 1986.

CUERPO CONSULTIVO AGRARIO.  
PRESENTE.

VISTO para pronunciar resolución en el expediente relativo al recurso de inconformidad al rubro citado y:

#### RESULTANDO

PRIMERO.—Se recibió con fecha 4 de octubre de 1985, en la Sala Regional del Cuerpo Consultivo Agrario en el Distrito Federal, a cargo del C. Lic. J. Arturo García Esquivel, escrito de la C. CATALINA HINOJOSA VDA. DE DE LA ROSA, campesina del poblado de "SAN JUAN COAPANOAYA", Municipio de Ocoyoacac, Estado de México, mediante el cual presento recurso de inconformidad con la resolución de la Comisión Agraria Mixta de fecha 11 de marzo de 1985 publicada en la Gaceta del Gobierno del Estado el 11 de septiembre de ese mismo año, relativa a la privación y reconocimiento de derechos agrarios en el poblado en cuestión. La referida inconformidad se turnó a la suscrita, para su resolución correspondiente.

SEGUNDO.—En su escrito de inconformidad la recurrente manifiesta ".....Que por medio del presente escrito y con fundamento en el Artículo 432, de la Ley Federal de Reforma Agraria en vigor, vengo a presentar mi escrito de INCONFORMIDAD en contra de la Resolución dictada por la Comisión Agraria Mixta, del Estado

de México, de fecha 11 de marzo de 1985, misma que fue publicada en el Periódico Oficial del Gobierno Constitucional del Estado de México denominado GACETA DEL GOBIERNO en el Tomo CXL, en el Número 53, Primera Sección de fecha 11 de septiembre de 1985, la cual me está privando de mis derechos agrarios como titular del Certificado 01884940 y se le den como Nuevo Adjudicatario a CECILIO GONZALEZ DE LA ROSA. Esta resolución no debe proceder puesto que yo tengo la posesión de la parcela que ampara el Certificado antes descrito y que el traslado de derechos se hizo sin mi consentimiento, aprovechándose de mi ignorancia, además el beneficiado no merece que le ceda mis derechos, puesto que su comportamiento adoptado hacia mi persona no ha sido grata, sino, al contrario me ha tratado con malos modales. Se espera se me haga justicia, ya que con el usufructo de dicha parcela es el único sostén con el que cuento para vivir.....".

TERCERO.—Así también, con escrito recibido en la Sala Regional del Cuerpo Consultivo Agrario en el Distrito Federal, el 11 de abril de 1986, la C. CATALINA HINOJOSA VDA. DE DE LA ROSA, exhibió las pruebas siguientes:

Constancias de fecha 20 de mayo de 1984 y 15 de abril de 1985, expedidas por los CC. Luis Hinojosa Morán y Juan Huerta Hernández, Presidente del Comisariado Ejidal del poblado en cuestión y Delegado Municipal de Ocoyoacac, Estado de México, respectivamente, mediante las cuales hacen constar que la recurrente trabaja quieta

Tomo CXIII, Toluca de Lerda, Méx., Miércoles 20 de Agosto de 1986 No. 37

**SUMARIO:**

**SECCION PRIMERA**

**PODER EJECUTIVO DEL ESTADO**

**RESOLUCION** emitida por el Cuerpo Consultivo Agrario referente al poblado denominado **SAN JUAN COAPANOAYA**, Municipio de Ocoyoacac, Méx.

**AVISOS JUDICIALES:** 3192, 3193, 3199, 3180, 3191, 3166, 2981, 3127, 3128, 3129, 3276, 3277, 3279, 3286, 3287, 3288, 3289, 3290, 3284, 3285 y 3143.

**AVISOS ADMINISTRATIVOS Y GENERALES:** 3175, 3177, 3187, 3279, 3295, 3280, 3372, 3373, y 3374.

(Viene de la primera página)

y pacíficamente su parcela ejidal, amparada con el Certificado de Derechos Agrarios número 1884940; copias fotostáticas de cuatro recibos de pago del impuesto correspondiente al Estado sobre el 5% de sus cosechas de maíz de temporal y demás esquilmos de los años de 1970, 1983, 1984 y 1985; copias fotostáticas de dos recibos de pago por concepto de barbecho de su parcela de los años de 1983 y 1984, así como copia fotostática del avalúo de afectación de fecha 29 de marzo de 1978, realizado por la Comisión Coordinadora de Obras Públicas, Departamento de Cooperaciones e Indemnizaciones, dependiente de la Dirección General de Hacienda del Estado de México, relativo a la afectación de su parcela en una superficie de 2,040.00 M2. para la ampliación del Paseo Tollocan.

**CONSIDERANDO**

**PRIMERO.**—Que este Organismo Colegiado es competente para conocer del presente recurso con fundamento en lo establecido en la fracción V del Artículo 16 de la Ley Federal de Reforma Agraria, en relación con el 432 del mismo Ordenamiento Legal.

**SEGUNDO.**— Que el recurso de inconformidad interpuesto por la recurrente, con la resolución de la Comisión Agraria Mixta de fecha 11 de marzo de 1985 publicada en la Gaceta del Gobierno del Estado el 11 de septiembre de ese mismo año, se recibió en la Sala Regional del Cuerpo Consultivo Agrario en el Distrito Federal el 4 de octubre de 1985, por lo que el referido recurso se presentó dentro del término que señala el Artículo 432 de la Ley de la Materia.

**TERCERO.**—Que de la revisión del expediente integrado con motivo del recurso de inconformidad presentado, se presume que la C. CATALINA HINOJOSA VDA. DE DE LA ROSA, ha venido usufructuando la unidad de dotación amparada con el Certificado número 1884940, desde hace varios años y en virtud de que en el expediente de privación y reconocimiento de derechos no existen elementos de juicio suficientes que nos permitan determinar fehacientemente que la recurrente haya incurrido en la causal de privación de derechos agrarios a que se refiere el artículo 85 de la Ley Federal de Reforma Agraria, lo previsto en dicho precepto normativo no es aplicable al caso que nos ocupa; consecuentemente la nueva adjudicación a favor del C. CECILIO GONZALEZ DE LA ROSA resulta improcedente, por lo que esta Consultoría estima procedente se revoque la resolución de la Comisión Agraria Mixta de fecha 11 de marzo de 1985 publicada en la Gaceta del Gobierno del Estado de México el 11 de septiembre de ese año, en cuanto se refiere al caso que nos ocupa, con objeto de que la Delegación Agraria en el Estado, realice una nueva investigación del mismo y con los elementos de pruebas que recabe, determine a quien corresponde el reconocimiento de los derechos agrarios respectivos.

Por lo expuesto con fundamento en los Artículos 16 fracción V, 432 de la Ley Federal de Reforma Agraria, así como los aplicables supletoriamente del Código Federal de Procedimientos Civiles, se resuelve:

**PRIMERO.**—Se revoca la resolución de la Comisión Agraria Mixta de fecha 11 de marzo de 1985 publicada en la Gaceta del Gobierno del Estado de México el 11 de septiembre del mismo año, relativa a la privación y reconocimiento de derechos agrarios del ejido denominado "SAN JUAN COAPANOAYA", Municipio de Ocoyoacac, Estado de México, por lo que se refiere al caso de la C. CATALINA HINOJOSA VDA. DE DE LA ROSA, al tenor de lo expuesto en el Considerando Tercero de la presente resolución.

**SEGUNDO.**—Publíquese esta resolución en la Gaceta del Gobierno del Estado de México y en el Diario Oficial de la Federación y notifíquese personalmente su contenido a la C. CATALINA HINOJOSA VDA. DE DE LA ROSA, al Presidente de la Comisión Agraria Mixta en el Estado y al Comisariado Ejidal de "SAN JUAN COAPANOAYA", para los efectos de Ley. Notifíquese y Ejecútese.

**ATENTAMENTE.**

**CONSEJERO AGRARIO.**  
Lic. Josefina Lastiri Villanueva.  
(Rúbrica)

**AVISOS JUDICIALES**

**JUZGADO DE PRIMERA INSTANCIA**

**DISTRITO DE CHALCO**

**EDICTO**

Expediente 987/86, MARGARITA COLUMBA ROJAS, promueve diligencias Información Ad-Perpetuam, respecto del sitio con construcciones denominado "ATLAUTENCO", ubicado en Huexoculco, México, de este Municipio y Distrito Judicial, mide y linda: NORTE: 12.65 metros con Calle Independencia; SUR: 17.15 metros con lote número dos; ORIENTE: 44.15 metros con Calle Nacional; PONIENTE: 48.10 metros con lotes números 36 y 37, con superficie total de 828.00 metros cuadrados y con una construcción de 252.00 metros cuadrados.

Publíquese por tres veces de tres en tres días en la GACETA DEL GOBIERNO del Estado y en otro periódico de mayor circulación en la Ciudad de Toluca, México. Dado en Chalco, México, a los cuatro días de agosto de mil novecientos ochenta y seis.—Doy fe.—El C. Primer Secretario de Acuerdos, Lic. Lucio Zenón Colín.—Rúbrica. 3192.—12, 15 y 20 Agosto

**JUZGADO DE PRIMERA INSTANCIA**

**DISTRITO DE CHALCO**

**EDICTO**

Expediente 968/86, DONATO GONZALEZ LOPEZ, promueve Información Ad-Perpetuam, respecto del sitio con casa sin denominación especial, ubicado en las Calles de la Cuesta número seis del poblado de San Rafael, México, de este Distrito Judicial, mide y linda: 12.00 metros con sucesión de Fortino Ramos; SUR: 12.00 metros con Clementina Reyes; ORIENTE: 10.50 metros con Calle de su ubicación calle de la Cuesta; PONIENTE: 10.50 metros con Faustino Frago.

Publíquese por tres veces de tres en tres días en la GACETA DEL GOBIERNO del Estado y en otro periódico de mayor circulación en la Ciudad de Toluca. Dado en Chalco, México, a los treinta y un días de julio de mil novecientos ochenta y seis.—Doy fe.—El C. Segundo Secretario de Acuerdos, P.D. Francisco Nava Pichardo.—Rúbrica. 3193.—12, 15 y 20 Agosto

**JUZGADO DE PRIMERA INSTANCIA**

**DISTRITO DE TEXCOCO**

**EDICTO**

MAXIMINO MORENO ROJAS, promueve en el Juzgado Primero de lo Civil y bajo el expediente número 1021/86, Diligencias de Información de Dominio, respecto del terreno denominado "TLACUITLAPA", ubicado en el Pueblo de Xometla, Municipio de Acolman, México, y perteneciente a este Distrito Judicial, el cual mide y linda: AL NORTE: 14.48 mts. con Alfredo Badillo; AL SUR: 17.30 mts. con Gabino Badillo; AL ORIENTE: 12.90 mts. con Calle de las Diligencias; AL PONIENTE: 12.92 mts. con Antonio Moreno, teniendo una superficie aproximada de 205.40 metros cuadrados.

Para su publicación por tres veces de tres en tres días en la GACETA DEL GOBIERNO del Estado y en el periódico EL NOTICIERO que se editan en la Ciudad de Toluca, México, se expiden en Texcoco, México, a los siete días del mes de agosto de mil novecientos ochenta y seis.—Doy fe.—El C. Primer Secretario de Acos., C.P.D. Marín López Gordillo.—Rúbrica. 3199.—12, 15 y 20 Agosto

**JUZGADO MIXTO DE PRIMERA INSTANCIA**

**DISTRITO DE JILOTEPEC**

**EDICTO**

LUIS ANTONIO TREJO RODRIGUEZ, promueve en este H. Juzgado diligencias de Información Ad-Perpetuam, en la Vía de Jurisdicción Voluntaria para acreditar la posesión que dice tener del terreno cuyas medidas y colindancias son las siguientes: AL NORTE: 75.00 mts. con Pantaleón Hernández; AL SUR: 75.00 mts. con Félix Santiago; AL ORIENTE: 90.00 mts. con Pantaleón Hernández; AL PONIENTE: 90.00 mts. con Callejón.

Se expide para su publicación por tres veces de tres en tres días en los periódicos GACETA DE GOBIERNO y NOTICIERO editados en la Ciudad de Toluca, México, y se expide a los diez días del mes de julio de mil novecientos ochenta y seis.—Doy fe.—El C. Secretario de Acuerdos, Lic. Alfonso Lugo Romero.—Rúbrica. 3180.—12, 15 y 20 Agosto

**JUZGADO DE PRIMERA INSTANCIA**

**DISTRITO DE CHALCO**

**EDICTO**

Exp. 967/86, Información Ad-Perpetuam, promovida por ARCADIA RIVERA FLORES, sin denominación especial, ubicado en San Pedro Nexapa, Municipio de Amecameca, que mide y linda: 26.00 mts. con Calle Galeana; SUR: 26.00 mts. con Balbina Cervantes de Solano; ORIENTE: 49.00 mts. con Camino; PONIENTE: 49.00 mts. antes con Ricardo Castillo Moreno, hoy con Delfina Viuda de Castillo, superficie de: 1,323.00 mts. cuadrados.

Para su publicación por tres veces con intervalos de tres días en la GACETA OFICIAL GOBIERNO del Estado y en un periódico de mayor circulación en la Ciudad de Toluca, México, dados los presentes edictos a los cuatro días del mes de agosto de mil novecientos ochenta y seis.—Doy fe.—El C. Primer Secretario de Acuerdos, Lic. Lucio Zenón Colín.—Rúbrica. 3191.—12, 15 y 20 Agosto

**JUZGADO 4o. CIVIL DE PRIMERA INSTANCIA**

**DISTRITO DE TLALNEPANTLA**

**EDICTO**

TOMASA MENDEZ DE MARTINEZ, en su carácter de esposa del señor PEDRO MARTINEZ FLORES, quien falleció en la Ciudad de Tlalnepantla, Estado de México, el día veintuno de junio de mil novecientos ochenta y cinco, ha promovido ante este Juzgado Juicio Sucesorio Intestamentario a Bienes de JUANA RAMIREZ FLORES, y en cumplimiento a lo ordenado por auto de fecha veintinueve de mayo del año en curso, dictado en el expediente número 1037/85, se llaman a los que se crean con igual o mejor derecho que los denunciantes, para que comparezcan ante este Juzgado a deducirlo en un término de Cuarenta Días.

Para su publicación por dos veces de siete en siete días en el Periódico Oficial GACETA DEL GOBIERNO del Estado, que se edita en la Ciudad de Toluca, México, además fíjese aviso en los sitios públicos del lugar del juicio en los lugares del fallecimiento y origen del autor de la Sucesión. Dado en el local de este Juzgado a los diez días del mes de Junio de mil novecientos ochenta y seis.—Doy fe.—C. Primer Secretario de Acuerdos, P.D. J. Eduviges Nava Altamirano.—Rúbrica. 3166.—11 y 20 Agosto.

**JUZGADO CUARTO DE LO CIVIL**

**DISTRITO DE TOLUCA**

**EDICTO**

MICHAELA CLIMACO BALTAZAR, promueve en el expediente número 1108/86, diligencias de Inmatriculación respecto al predio ubicado en Privada de Morelos Poniente s/n en Zinacantepec México, que mide y linda: AL NORTE: 17.55 metros con Eutilio Bernal Vilchis, AL SUR: 17.55 metros con Julián Garatachía; AL ORIENTE: 10.55 metros con Lourdes Salgado Nava; AL PONIENTE: 9.15 metros con Privada de Morelos. Para personas que se crean con igual o mejor derecho pasen a deducirlo en términos de Ley.

Para su publicación por tres veces de diez en diez días en la Gaceta del Gobierno y otro periódico de mayor circulación en esta Ciudad. Toluca, México a 26 de Junio de mil novecientos ochenta y seis.—DOY FE.—C. Segundo Secretario, P. D. Cosme G. Reyes Pedraza.—Rúbrica. 2991.—23 Julio, 6 y 20 Agosto.

**JUZGADO 4o. CIVIL DE PRIMERA INSTANCIA****DISTRITO DE TEXCOCO****EDICTO**

EXP. NUM.: 819/86

DEM.: INOCENTE OLIVARES GUTIERREZ.

MARIA DE LOURDES MORENO PALOMAR, le demanda en la Vía Ordinaria Civil, el otorgamiento y firma de escritura pública respecto del lote de terreno número 25, de la manzana ciento cuarenta y uno, de la Colonia Tamaulipas de esta ciudad, que mide y linda: AL NORTE: 17.00 mts con lote 24; AL SUR: 17.00 mts. con lote 26; ORIENTE: 12.00 mts. con calle 58, hoy Lirio; AL PONIENTE: 12.00 metros con lote nueve, haciendo de su conocimiento que deberá apersonarse en el juicio dentro del término de treinta días contados a partir del siguiente al de la última publicación apercibidos de que en caso de no comparecer por sí o por apoderado se seguirá el juicio en rebeldía y las posteriores notificaciones aún las de carácter personal se le hará por rotulón.

Publíquese por tres veces de ocho en ocho días en la GACETA DEL GOBIERNO del Estado, Ciudad Nezahualcóyotl, México, a primero de agosto de mil novecientos ochenta y seis. El C. Primer Secretario.—Rúbrica. 3127.—8, 20 Agosto y 1o. Sept.

**JUZGADO 4o. CIVIL DE PRIMERA INSTANCIA****DISTRITO DE TEXCOCO****EDICTO**

EXP. NUM.: 775/86

DEMANDADOS: ELIAS CERVANTES, ABRAHAM ZLOTNICK, ABRAHAM KANNER, ANICETO LUNA, MARIA GALINDO Y MOISES ALCHALEL.

SERGIO GOMEZ Y CARMEN GOMEZ ZARATE, les demanda en la Vía Ordinaria Civil la Usucapión, del lote de terreno número 47, manzana 38, Colonia Aurora actualmente Benito Juárez, de esta ciudad, que mide y linda: AL NORTE: 17.00 mts. con lote 46; AL SUR: 17.00 mts. con lote 48; AL ORIENTE: 9.00 mts. con Calle Pájaro Azul; AL PONIENTE: 9.00 mts. con lote 21; Haciendo de su conocimiento que deberá apersonarse en el juicio dentro del término de treinta días contados a partir del siguiente al de la última publicación apercibidos que en caso de no comparecer por sí o por apoderado se seguirá el juicio en rebeldía y las posteriores notificaciones aún las de carácter personal les surtirán por rotulón.

Publíquese por tres veces de ocho en ocho días en la GACETA DEL GOBIERNO del Estado, Ciudad Nezahualcóyotl, México, a 2 de julio de 1986.—Doy fe.—La C. Primer Secretario, Lic. Delfa Vázquez Márquez.—Rúbrica. 3128.—8, 20 Agosto y 1o. Sept.

**JUZGADO 4o. CIVIL DE PRIMERA INSTANCIA****DISTRITO DE TEXCOCO****EDICTO**

EXP. NUMERO.: 853 86

RAFAEL MONTAÑO HERNANDEZ.

LORENZO ALPIZAR ACOSTA, le demanda a RAFAEL MONTAÑO HERNANDEZ, en la Vía Ordinaria Civil el Otorgamiento y Firma de Escritura del lote de terreno marcado con el número 14 de la manzana 116, inmueble marcado actualmente con el número 3, de la calle 27, en la Colonia Maravillas, ubicado dentro de esta ciudad, el cual mide y linda: AL NORTE: en 17.00 mts. con lote 13; AL SUR: en 17.00 mts. con lote 4; AL ORIENTE: en 10.00 mts. con lote 28; AL PONIENTE: en 10.00 mts. con calle 27, con una superficie total de 170.00 mts. cuadrados, haciendo de su conocimiento que deberá apersonarse en el presente juicio dentro del término de treinta días contados a partir del día siguiente al de la última publicación de éste, quedando apercibido de que en caso de no hacerlo por sí o por apoderado o por gestor que pueda representarlo se seguirá el juicio en su rebeldía y las subsecuentes notificaciones se le harán por medio de los Estrados de este Il. Juzgado, aún las de carácter personal.

Publíquese por tres veces de ocho en ocho días en la GACETA DEL GOBIERNO del Estado de México, Cd. Nezahualcóyotl, México, a 9 de julio de 1986. El C. Primer Secretario, C.P.D. Delfa Vázquez Márquez.—Rúbrica. 3129.—8, 20 Agosto y 1o. Sept.

**JUZGADO CUARTO DE LO CIVIL****DISTRITO DE TOLUCA****EDICTO****PRIMERA SECRETARIA**

Exp. 527/86, Deducido del Juicio Ejecutivo Mercantil, promovido pro JOSE G. GUADARRAMA MEJIA Y/O JOSE E. REGIL VARGAS, endosatarios en procuración de BANCA SERFIN, S.N.C., en contra de CARLOS IZQUIERDO PEREZ, El C. Juez señaló las Diez Horas del Día Dos de Septiembre del Año en Curso, para que tenga verificativo la Primera Almoneda de Remate del bien embargado que es: Un bien inmueble ubicado en la Calle de José Ma. Arteaga número seiscientos cinco en esta ciudad, con las siguientes medidas y colindancias: AL NORTE: en una línea quebrada partiendo de Pte. a Ote. 6.00 mts. de norte a sur 6.10 mts, y de Pte. a Ote. 6.50 mts. todas colindando con Carlota Pérez Izquierdo; AL ORIENTE: 18.90 mts. con Isaac González Ruia; AL SUR: 12.50 mts. con Calle José Ma. Arteaga; AL PONIENTE: 25.25 mts. con Esperanza Reynoso de Alva, con una superficie de 272.85 M2., se le asigna un valor de \$15,591,550.00 (QUINCE MILLONES QUINIENTOS NOVENTA Y UN MIL QUINIENTOS CINCUENTA PESOS 00/100 M.N.), sirviendo como base la cantidad antes mencionada, para su publicación por tres veces de tres en tres días en Gaceta de Gobierno y Periódico de Mayor circulación de esta Ciudad, Toluca, México, a doce de agosto de mil novecientos ochenta y seis.—Doy fe.—C. Primer Secretario de Acuerdos, Lic. José Armando Miranda Alva.—Rúbrica. 3276.—15, 20 y 25 Agosto

**JUZGADO MIXTO DE PRIMERA INSTANCIA****DISTRITO DE TENANGO DEL VALLE****EDICTO**

Expediente número 573/86, ISMAEL PEÑA GARCIA, promoviendo por su propio derecho en la Vía de Jurisdicción Voluntaria Diligencias de Información de Dominio, para acreditar la posesión respecto de una casa ubicada en Santiago Tlanguistenco, Distrito de Tenango del Valle, México, y cuyas medidas y colindancias son las siguientes: AL NORTE: 23.23 mts. con Raúl Pérez Pliego; AL SUR: 17.42, 4.00 y 2.75 mts. con Silvano Huerta y 20 de Noviembre; AL ORIENTE: 41.55 y 3.95 mts. con Saúl Ocampo y Enrique Bobadilla; AL PONIENTE: 29.31 y 17.00 mts. con Amado Morales y Silvano Huerta.

El C. Juez admitió la promoción ordenando la publicación del presente por tres veces de tres en tres días en los periódicos GACETA DEL GOBIERNO y otros de mayor circulación en el Estado de México, haciéndoles saber a quienes se crean con igual o mejor derecho lo dudan en términos de Ley. Tenango del Valle, México, a doce de agosto de mil novecientos ochenta y seis.—Doy fe. C. Secretario de Acuerdos del Ramo Civil, P.D. Crescencio Blas Bautista Ruiz.—Rúbrica. 3277.—15, 20 y 25 Agosto

**JUZGADO PRIMERO DE LO CIVIL****DISTRITO DE TOLUCA****EDICTO**

Exp. No. 1006/986, Información Ad-Perpetuum, promovido por JOSE GUADALUPE HERNANDEZ MONDRAGON, sobre un inmueble que se encuentra ubicado en D/C., San Mateo Tlaxichihilpan, Municipio de Almoloya de Juárez, México, el cual tiene las siguientes medidas y colindancias: AL NORTE: 26.30 metros, con Francisco Hernández M.; AL SUR: 50.00 metros, con Camino Ejidal; AL ORIENTE: 54.30 metros, con Barranca y terreno comunal; AL PONIENTE: 61.60 metros, con Francisco y J. Guadalupe Hernández Mondragón, con una superficie aproximada de 2,210.79 M2.

El C. Juez dio entrada a la promoción y ordenó su publicación en la GACETA DEL GOBIERNO del Estado y en otro periódico de mayor publicación por tres veces de tres en tres días.—Toluca, Méx., a cuatro de agosto de mil novecientos ochenta y seis.—Doy fe.—El Segundo Secretario, P.J. Pulmaro Díaz Serrano.—Rúbrica. 3279.—15, 20 y 25 Agosto.

**JUZGADO 8o. CIVIL DE PRIMERA INSTANCIA**

**DISTRITO DE TLALNEPANTLA-ECATEPEC**

**EDICTO**

FAUSTO RODRIGUEZ MORENO, promueve en el expediente 557/86, diligencias de Información Ad-Perpetuam, para justificar la posesión como medio de acreditar la posesión y propiedad del predio ubicado en el lote número tres, de la manzana sin número de la Calle Juárez, perteneciente a este Municipio de Ecatepec de Morelos, México, mide y linda: NORTE: 26.00 mts. con Josefa Díaz Viuda de Montes de Oca; SUR: 26.00 mts. con Gregorio Ortega Barranón; ORIENTE: 21.00 mts. con Calle Juárez Sur; y AL PONIENTE: 21.00 mts. con Ignacio Díaz. Superficie de 546.00 M2.

C. Juez admitió las presentes diligencias ordenando su publicación por tres veces consecutivas de tres en tres días en los periódicos GACETA DE GOBIERNO y uno de mayor circulación de este Distrito Judicial, para personas que se crean con igual o mejor derecho pasen a deducirlo en términos de Ley. Ecatepec de Morelos, Méx., a 1o. de agosto de 1986. C. Primer Secretario, Lic. Gustavo A. Pecero Muñino. Rúbrica.

2386.—15, 20 y 25 Agosto

Colín.—100.00 Mts., con Antonio Rubio.—45.00 Mts., con Manuel Araujo, 60.00 Mts., con Antonio Rubio y 100.00 Mts., con Manuel Araujo.—SUR: 18.00 mts., con Emiliano Araujo.—ORIENTE.—393.00 mts. con un arroyo.—PONIENTE.—578.00 mts. con otro arroyo.

Superficie: 6-15-89 Has. de terreno de labor de temporal a razón de 80.00 Ha. 36.00 M2., de construcción a razón de 5,000.00 /M2. GRAVAMENES: Dos por las sumas de \$34,746.00 y \$44,838.00 en favor de Banco Agropecuario del Centro, S.A., Asientos 330 y 333 del Libro Bro. de Crédito Agrícola.—BASE: \$672,712.00. Se convocan postores y se citan a los acreedores que figuran en el certificado de gravámenes.

Para su publicación por tres veces dentro de nueve días en GACETA DE GOBIERNO del Estado, Tablas de Avisos de este Juzgado y en las del Juzgado Mixto de Primera Instancia de Valle de Bravo, México, Toluca, México a 12 de Agosto de Mil Novecientos Ochenta y Seis.—Lic. Arturo Espinoza García.—Secretario.—Doy fe.—Rúbrica.

3289.—15, 20 y 25 Agosto.

**JUZGADO PRIMERO DE LO CIVIL**

**DISTRITO DE TOLUCA**

**EDICTO**

EJECUTIVO MERCANTIL 262/1981, BANCO NACIONAL DE CREDITO RURAL S. A., contra el GRUPO SOLIDARIO "EL SALITRE DE URENDIS", integrado por J. PILAR ALANIS GARCIA, MOISES ALANIS GARCIA y JOSE ALANIS GARCIA, representada por MOISES ALANIS GARCIA, PRIMERA ALMONEDA, DIEZ TREINTA HORAS, DOS DE SEPTIEMBRE DEL AÑO EN CURSO.

1.—NOMBRE Y UBICACION DE LOS PREDIOS.

a).—PRIMER PREDIO.—A nombre del señor PILAR ALANIS GARCIA, terreno marcado con el No. 17, que forma parte de la Hacienda El Salitre de Urendis, ubicada en el Municipio de Villa de Allende, Distrito de Valle de Bravo, Méx., con las siguientes medidas y colindancias:

AL NORTE: en 173.00 metros linda con señor Enrique Sánchez; AL ORIENTE: en 209.00 metros linda con Francisco García; AL SURESTE: en 190.00 metros linda con Francisco García y Pascual Díaz.

AL NORTE: por el ESTE en 80.00 metros linda con Pascual García; AL NOROESTE: en 160.00 metros linda con Manuel Catarino; AL ORIENTE: en 475.00 metros linda con María Luz Colín; AL SURESTE: en 440.00 metros linda con Juvencio García; AL PONIENTE: en 575.00 metros linda con Juan Díaz y Eulogio Escamilla.

b).—SEGUNDO PREDIO.—A nombre del señor PILAR ALANIS GARCIA, terreno marcado con el No. 18 que formó parte de la Hacienda del Salitre de Urendis, ubicado en el Municipio de Villa de Allende, Distrito de Valle de Bravo, Méx., con las siguientes medidas y colindancias:

AL NORESTE: 440.00 metros linda con José Contreras; AL ORIENTE: en 179.00 metros linda con María Luz Colín; Hacia el SUR en el ORIENTE, en 119.00 metros linda con Luz Colín; AL SUR: en 80.00 metros linda con Joaquín Díaz Ceballos; AL SURESTE: en 529.00 metros linda con el Ejido de San Miguel, hacia el NORTE en el ORIENTE, en 100.00 metros linda con Alfonso Díaz.

c).—Hacia el PONIENTE, por el SUR, en 60.00 metros linda con Alfonso Díaz. AL PONIENTE, en 130.00 metros linda con Lorenzo Díaz.

d).—PRIMER PREDIO.—A nombre del Sr. J. PILAR ALANIS GARCIA, terreno sin número que se ubica en los terrenos de la Hacienda de el Salitre de Urendis, en el Mpio. de Villa de Allende Distrito de Valle de Bravo, México, con las siguientes medidas y colindancias:

AL NORTE, en 90.00 metros linda con María Vargas; AL ORIENTE, en 270.00 metros linda con Bonifacio García, en 191.00 metros, con el mismo colindante en otra línea de NORTE A SUR, 100.00 metros, linda con Antonio Sánchez, en otra línea de ORIENTE A PONIENTE, en 100.00 metros y otra de NORTE A SUR, de 100.00 metros estas dos líneas lindan con Paz García; AL SUR, en 100.00 metros linda con Enrique Sánchez; AL PONIENTE, en 450.00 metros linda con Rosario Álvarez y María Vargas.

(Pasa a la siguiente página)

**JUZGADO 8o. CIVIL DE PRIMERA INSTANCIA**

**DISTRITO DE TLALNEPANTLA-ECATEPEC**

**EDICTO**

ALBINA RIVERA MORALES, promueve en el expediente número 1338/85, diligencias de Información Ad-Perpetuam, respecto del terreno ubicado en Calle Juárez Sur, en Ecatepec de Morelos, México, que tiene una superficie de 208.00 M2., y las siguientes medidas y colindancias: AL NORTE: 26.00 mts. con Gregorio Arreaga; AL SUR: 16.00 mts. con Propiedad Privada; PONIENTE: 16.00 mts. con Ignacio Díaz; y AL ORIENTE: 8.00 mts. con Calle Juárez Sur.

C. Juez admitió las diligencias ordenando su publicación por tres veces consecutivas de tres en tres días en los periódicos GACETA DE GOBIERNO y uno de mayor circulación de este Distrito Judicial, para personas que se crean con igual o mejor derecho pasen a deducirlo en términos de Ley. Ecatepec de Morelos, Méx., a 29 de julio de 1986. C. Segundo Secretario, P.D. Miguel Rosales Morales.—Rúbrica.

3287.—15, 20 y 25 Agosto

**JUZGADO PRIMERO DE LO CIVIL**

**DISTRITO DE TOLUCA**

**EDICTO**

Ejecutivo Mercantil 42/1981, BANCO DE CREDITO RURAL DEL CENTRO, S.A. contra MAYOLCO ALCANTARA SANCHEZ, Primera Almoneda: Once Horas, Cuatro de Septiembre del Año en Curso. Predio denominado "El Nogal", ubicado en el camino a la Laguna en el Pueblo de Acambay, México, NORTE: 20.00 mts. con José Ríos; SUR: 20.00 mts. con los señores Rodríguez; ORIENTE: 50.00 mts. con camino a la Laguna; PONIENTE: 50.00 mts. con José Ríos. Superficie: 1,000.00 M2. GRAVAMENES: Uno por ..... \$112,500.00 a favor del Bco. de Créd. Rur. del Centro, S.A. BASE: Cuatrocientos Mil Pesos. Se convocan postores.

Para su publicación por tres veces dentro de nueve días en GACETA DE GOBIERNO del Estado y Tablas de Avisos de este Juzgado y en las del Juzgado Mixto de Primera Instancia de El Oro, México, Toluca, México, a doce de Agosto de Mil Novecientos Ochenta y Seis.—Doy fe.—P.J. Belmaro Díaz Serrano.—Rúbrica, Secretario.

3288.—15, 20 y 25 Agosto

**JUZGADO PRIMERO DE LO CIVIL**

**DISTRITO DE TOLUCA**

**EDICTO**

Ejecutivo Mercantil 401/1984.—Banco de Crédito Rural del Centro, S.A., contra Gildardo Gómez Guadarrama y Esthela Gómez Guadarrama, Primera Almoneda, once horas con treinta minutos del día Cuatro de Septiembre del año en curso.—Predio rústico de labor de temporal (terreno de buena calidad agrícola, con suelos profundos de textura limo arcillosa, pendientes ligeras, drenaje natural y sales no aparentes) conocido con el Nombre de "La fábrica" y ubicado en el Barrio de Santa María Villa de Allende, Municipio de Villa de Allende, Distrito Judicial de Valle de Bravo, México.—NORTE: En cinco líneas de 59.00 mts., con Pedro

e).—SEGUNDO TERRENO.—A nombre del SR. J. PILAR ALANIS GARCIA, fracción de terreno marcado con el número 46 que forma parte de los terrenos de la Hacienda de El Salitre de Urendis, ubicada en el Mpio. de Villa de Allende, Distrito de Valle de Bravo, Méx., con las siguientes medidas y colindancias:

AL NORTE, en 85.00 metros, linda con María Vargas; AL ORIENTE, en 480.00 metros con Antonio Sánchez; AL SUR, en 100.00 metros linda con Agustín García; AL PONIENTE, en 495.00 metros linda con Agustín García y María Vargas.

f).—TERCER PREDIO.—A nombre del SR. J. PILAR ALANIS GARCIA, fracción de terreno marcado con el No. 41 que formó parte de los terrenos de la Hacienda del Salitre de Urendis, ubicada en el Mpio. de Villa de Allende, Distrito de Valle de Bravo, Méx., con las siguientes medidas y colindancias:

AL NORTE, en 100.00 metros linda con Agustín García; AL SUR, 100.00 metros linda con Enrique Sánchez; AL ORIENTE, en 100.00 metros linda con Antonio Sánchez; AL PONIENTE, en 100.00 metros linda con Agustín García.

g).—PRIMER PREDIO.—A nombre del SR. JOSE ALANIS GARCIA, fracción del terreno marcado con el No. 36 de la Ex-Hacienda de El Salitre de Urendis, ubicada en el Mpio. de Villa de Allende del Distrito de Valle de Bravo, México, con las siguientes medidas y colindancias:

AL NORTE, 110.00 metros linda con Demetrio García; AL ORIENTE, en 550.00 metros linda con María Vargas; AL SUR, en 50.00 metros linda con Ejido de Bosencheve; AL PONIENTE, en 430.00 metros linda con José Vargas.

h).—SEGUNDO PREDIO.—A nombre del señor JOSE ALANIS GARCIA, fracción de terreno marcado con el No. 27 de la Ex-Hacienda de El Salitre de Urendis, ubicada en el Mpio. de Villa de Allende, del Distrito de Valle de Bravo, México, con las siguientes medidas y colindancias:

AL NORTE, en 200.00 metros linda con Juan Salvador y Fravio Archundia; AL ORIENTE, en 220.00 metros linda con camino en línea que va del SUR al PONIENTE, en línea de ORIENTE al SUR, con Flavio Archundia; AL SUR, en 150.00 metros, linda con Joaquín Díaz Ceballos; AL PONIENTE, en 420.00 metros con Cirilo Jardón.

## 2.—SUPERFICIE Y VALOR DE LOS PREDIOS.

- a).—17-02-48.
- b).—10-00-50.
- c).—04-32-90.
- d).—04-10-05.
- e).—01-00-00.
- f).—03-92-00.
- g).—06-35-20.

T O T A L : 46-73-13 Has.

GRAVAMENES: Fracción de Terreno marcada con el No. 17 de la Ex-Hacienda El Salitre de Urendis, Mpio. de Villa de Allende, Valle de Bravo, México. Reporta dos gravámenes el primero por la suma de \$68,880.28 y el otro por la suma de \$98,135.73 a favor del Banco Nacional de Crédito Agrícola y Banco Agrícola, Fracción de terreno marcada con el No. 27 de la Ex-Hacienda del Salitre de Urendis, Mpio. de Villa de Allende, Valle de Bravo, México.—Reporta dos gravámenes: el primero por la suma de \$68,880.28 a favor del Banco Nacional de Crédito Agrícola, S. A., y el segundo por la suma de \$98,135.73 a favor del Banco Agrícola, S. A., Fracción de terreno marcada con el No. 18 de la Ex-Hacienda del Salitre de Urendis, Mpio. de Villa de Allende, Valle de Bravo, México.—Reporta dos gravámenes el primero por la suma de \$68,880.28 a favor del Banco Nacional de Crédito Agrícola, S. A., el segundo por \$98,135.73 a favor del Banco Agrícola, S. A., Fracción de terreno marcada con el No. 36 de la Ex-Hacienda del Salitre de Urendis, Mpio. de Villa de Allende, Valle de Bravo, México.—Reporta dos gravámenes: El primero por la suma de \$68,880.28 a favor del Banco Nacional de Crédito Agrícola, S. A., el segundo por la suma de \$98,135.73 a favor del Banco Agrícola, S. A., Tres fracciones de terreno de la Ex-Hacienda del Salitre de Urendis, Mpio. de Villa de Allende, Valle de Bravo, México.—Reporta dos gravámenes: por \$68,880.28 a favor del Banco Nacional de Crédito Agrícola, S. A., y el segundo por la cantidad de \$98,135.73 a favor del Banco Agrícola. BASE para el remate:

QUINIENTOS SESENTA MIL SETECIENTOS SETENTA Y CINCO PESOS.—Se convocan postores.—Para su publicación por tres veces dentro de nueve días en Gaceta del Gobierno del Estado, tablas de Avisos de este Juzgado y en las del Juzgado Mixto de Primera Instancia de Valle de Bravo, México, Toluca, México a 13 de Agosto de 1986.—C.P. J. Bulmaro Díaz Serrano.—Secretario.—Doy fe.—Rúbrica.

3290.—15, 20 y 25 Agosto

## JUZGADO 8o. CIVIL DE PRIMERA INSTANCIA

### DISTRITO DE TALNEPANTLA-ECATEPEC

#### EDICTO

BENITO CORONA OCHOA, promueve en el expediente... 1778/85, diligencias de Información Ad-Perpetuam, respecto del terreno denominado "EL CASCAJAL", ubicado en Calle Castill Av. Chapultepec, en Guadalupe Victoria, Municipio de Ecatepec de Morelos, Estado de México, mide y linda: NORTE: 15.10 mt. con Gregorio Grafoso O.; AL SUR: 17.40 mts. con Calle Castill ORIENTE: 15.20 mts. con Avenida Chapultepec; y AL PONIENTE: 6.40 mts. con Juan Pineda, Superficie de 163.40 M2.

C. Juez Admitió las presente diligencias ordenando su publicación por tres veces consecutivas de tres en tres días en los periódicos GACETA DE GOBIERNO y uno de mayor circulación de este Distrito Judicial, para personas que se crean con igual o mejor derecho pasen a deducirlo en términos de Ley. Ecatepec de Morelos, Méx., a 7 de julio de 1986. C. Segundo Secretario, P.D. Miguel Rosales Morales.—Rúbrica.

3284.—15, 20 y 25 Agosto

## JUZGADO 8o. CIVIL DE PRIMERA INSTANCIA

### DISTRITO DE TALNEPANTLA-ECATEPEC

#### EDICTO

MARIA LUISA BENÍTEZ ACOSTA, en el expediente número 186/85, promueve diligencias de Información Ad-Perpetuam respecto del terreno denominado "LA CUCHILLA", ubicado en Colonia Cuauhtémoc, perteneciente al Municipio de Ecatepec de Morelos, Estado de México, mide y linda: NORTE: 12.00 mts. con Lucio Barrientos; SUR: 12.00 mts. con Tomás Ramírez; ORIENTE: 8.00 mts. con Inmobiliaria Técnica y Ubaldo Silva y PONIENTE: en 8.00 mts. con Calle Xicotencatl, Superficie de 96.80 M2.

C. Juez admitió las diligencias ordenando su publicación por tres veces consecutivas de tres en tres días en los periódicos GACETA DEL GOBIERNO del Estado y uno de mayor circulación de este Distrito Judicial, para personas que se crean con igual o mejor derecho pasen a deducirlo en términos de Ley. Ecatepec de Morelos, Méx., a 1o. de agosto de 1986. C. Segundo Secretario, P.D. Miguel Rosales Morales.—Rúbrica.

3285.—15, 20 y 25 Agosto

## JUZGADO 5o. CIVIL DE PRIMERA INSTANCIA

### DISTRITO DE TEXCOCO

#### EDICTO

MARGARITA BERRILL MAIDONADO.

NICOLAS SANTANA RODRIGUEZ, en el expediente número 1336/86, que se tramita en este Juzgado, le demanda en vía Ordinaria Civil el Divorcio Necesario y otras prestaciones, por las causales y motivos que expone en los términos que lo hace, ignorándose su domicilio se le emplaza para que comparezca a Juicio dentro del término de treinta días siguientes a la última publicación de este edicto, apercibido de que si no lo hace el juicio se seguirá en su rebeldía, quedando a su disposición en la Secretaría de este Juzgado las copias simples de traslado y se le previene para que señale domicilio dentro de esta Ciudad, ya que si no hacerlo las posteriores se harán por Rotulón.

Para su publicación por tres veces de ocho en ocho días en la "GACETA DE GOBIERNO", que se edita en Toluca México, se expide el presente en Ciudad Nezahualcóyotl, México, a los cuatro días del mes de agosto de mil novecientos ochenta y seis.—Doy fe.—El Segundo Secretario de Acuerdos del Juzgado Quinto de Civil, Lic. José Luis Jiménez Yáñez.—Rúbrica.

3143.—8, 20 Agosto, y 1o. Septiembre

**AVISOS ADMINISTRATIVOS Y GENERALES**

**REGISTRO PUBLICO DE LA PROPIEDAD**

**DISTRITO DE LERMA**

**EDICTOS**

Exp. 563/86, JOSE LOPEZ GONZALEZ, promueve inmatriculación Administrativa, sobre el inmueble ubicado en Barrio de San Pedro, Municipio de San Mateo Atenco, Distrito de Lerma, Méx., mide y linda: NORTE: 70.00 mts. con Francisco y Pedro Solano; SUR: 70.00 mts. con Juan y Rafael Campos; ORIENTE: 160.00 mts. con Filemón López; PONIENTE: 160.00 mts. con Juan Campos. Superficie Aprox.: 11,200.00 metros cuadrados.

El C. Registrador, dió entrada a la promoción y ordenó su publicación en GACETA DEL GOBIERNO y periódico de mayor circulación por tres veces de tres en tres días.—Haciéndose saber a quienes se crean con Derecho comparezcan a deducirlo.—San Mateo Atenco, Méx., a 8 de julio de 1986. El C. Registrador, Lic. Sandra Piña García.—Rúbrica.

3175.—12, 15 y 20 Agosto

Exp. 499/86, FELIX DELGADILLO GONZALEZ, promueve inmatriculación Administrativa, sobre el inmueble ubicado en Los Llanitos, Municipio de San Mateo Atenco, Distrito de Lerma, Méx., mide y linda: NORTE: 65.00 mts. con Zanja Divisoria; SUR: 60.00 mts. con Cienega; ORIENTE: 160.00 mts. con Ascencio González; PONIENTE: 160.00 mts. con Eusebio Gutiérrez. Superficie Aprox.: 9,600.00 Metros Cuadrados.

El C. Registrador, dió entrada a la promoción y ordenó su publicación en GACETA DEL GOBIERNO y periódico de mayor circulación por tres veces de tres en tres días.—Haciéndose saber a quienes se crean con Derecho comparezcan a deducirlo.—San Mateo Atenco, Méx., a 8 de julio de 1986. El C. Registrador, Lic. Sandra Piña García.—Rúbrica.

3175.—12, 15 y 20 Agosto

Exp. 502/86, CONCEPCION GONZALEZ ESCUTIA, promueve inmatriculación Administrativa, sobre el inmueble ubicado en Los Llanitos, Municipio de San Mateo Atenco, Distrito de Lerma, Méx., mide y linda: NORTE: 30.00 mts. con Francisco López; SUR: 30.00 mts. con Río Ocoyoacac; ORIENTE: 85.00 mts. con Emiliano Flores; PONIENTE: 85.00 mts. con Río Lerma. Superficie Aprox.: 2,550.00 Mts. Cuadrados.

El C. Registrador, dió entrada a la promoción y ordenó su publicación en GACETA DEL GOBIERNO y periódico de mayor circulación por tres veces de tres en tres días.—Haciéndose saber a quienes se crean con Derecho comparezcan a deducirlo.—San Mateo Atenco, Méx., a 8 de julio de 1986. El C. Registrador, Lic. Sandra Piña García.—Rúbrica.

3175.—12, 15 y 20 Agosto

Exp. 503/86, CARLOS GONZALEZ ESCUTIA, promueve inmatriculación Administrativa, sobre el inmueble ubicado en Los Llanitos, Municipio de San Mateo Atenco, Distrito de Lerma, México, mide y linda: NORTE: 70.00 mts. con Gaspar Manjarrez; SUR: 58.00 mts. con Guadalupe Delgadillo; ORIENTE: 127.00 mts. con Gascocto; PONIENTE: 127.00 mts. con Francisco López. Superficie Aprox.: 8,128.00 Metros Cuadrados.

El C. Registrador, dió entrada a la promoción y ordenó su publicación en GACETA DEL GOBIERNO y periódico de mayor circulación por tres veces de tres en tres días.—Haciéndose saber a quienes se crean con Derecho comparezcan a deducirlo.—San Mateo Atenco, Méx., a 8 de julio de 1986. El C. Registrador, Lic. Sandra Piña García.—Rúbrica.

3175.—12, 15 y 20 Agosto

Exp. 494/86, SR. BONFILIO JAIMES ALVAREZ, promueve inmatriculación Administrativa, sobre el inmueble ubicado en Barrio de San Pedro, Municipio de San Mateo Atenco, Distrito de

Lerma, Méx., mide y linda: NORTE: 38.01 mts. con Faustino Manjarrez; SUR: 45.00 mts. con Victorico González; ORIENTE: 167.42 mts. con Francisco López; PONIENTE: 167.57 mts. con María Monroy Vda. de Núñez. Superficie Aprox.: 6,954.50 Mts. Cuadrados.

El C. Registrador, dió entrada a la promoción y ordenó su publicación en GACETA DEL GOBIERNO y periódico de mayor circulación por tres veces de tres en tres días.—Haciéndose saber a quienes se crean con Derecho comparezcan a deducirlo.—San Mateo Atenco, Méx., a de julio de 1986. El C. Registrador, Lic. Sandra Piña García.—Rúbrica.

3175.—12, 15 y 20 Agosto

Exp. 496/86, JOSE BONIFACIO LOPEZ SALAZAR, promueve inmatriculación Administrativa, sobre el inmueble ubicado en Barrio de San Pedro, Municipio de San Mateo Atenco, Distrito de Lerma, Méx., mide y linda: NORTE: 99.00 mts. con Varios Propietarios; SUR: 270.00 mts. con Camino Vecinal; ORIENTE: 102.00 mts. con Rafael Campos; PONIENTE: 299.00 mts. con Benigno González. Superficie Aprox.: 27,211.25 Mts. Cuadrados.

El C. Registrador, dió entrada a la promoción y ordenó su publicación en GACETA DEL GOBIERNO y periódico de mayor circulación por tres veces de tres en tres días.—Haciéndose saber a quienes se crean con Derecho comparezcan a deducirlo.—San Mateo Atenco, Méx., a de julio de 1986. El C. Registrador, Lic. Sandra Piña García.—Rúbrica.

3175.—12, 15 y 20 Agosto

Exp. 476/86, SRA. EMILIA MANJARREZ NERI, promueve inmatriculación Administrativa, sobre el inmueble ubicado en Barrio de San Pedro, Municipio de San Mateo Atenco, Distrito de Lerma, Méx., mide y linda: NORTE: 15.00 mts. con Gaspar Manjarrez; SUR: 15.00 mts. con Camino Vecinal; ORIENTE: 40.00 mts. con Paula Manjarrez Neri; PONIENTE: 40.00 mts. con Guillermina Manjarrez Neri. Superficie Aprox.: 600.00 Metros Cuadrados.

El C. Registrador, dió entrada a la promoción y ordenó su publicación en GACETA DEL GOBIERNO y periódico de mayor circulación por tres veces de tres en tres días.—Haciéndose saber a quienes se crean con Derecho comparezcan a deducirlo.—San Mateo Atenco, Méx., a 7 de julio de 1986. El C. Registrador, Lic. Sandra Piña García.—Rúbrica.

3175.—12, 15 y 20 Agosto

Exp. 493/86, SR. ELADIO VAZQUEZ NUNEZ, promueve inmatriculación Administrativa, sobre el inmueble ubicado en Barrio de San Pedro, Municipio de San Mateo Atenco, Distrito de Lerma, Méx., mide y linda: NORTE: 33.00 mts. con Celestino González; SUR: 33.00 mts. con Gloria Vázquez; ORIENTE: 84.00 mts. con Rosa González; PONIENTE: 84.00 mts. con Camino Vecinal. Superficie Aprox.: 2,772.00 Metros Cuadrados.

El C. Registrador, dió entrada a la promoción y ordenó su publicación en GACETA DEL GOBIERNO y periódico de mayor circulación por tres veces de tres en tres días.—Haciéndose saber a quienes se crean con Derecho comparezcan a deducirlo.—San Mateo Atenco, Méx., a 7 de julio de 1986. El C. Registrador, Lic. Sandra Piña García.—Rúbrica.

3175.—12, 15 y 20 Agosto

Exp. 495/86, SR. FELIPE MANJARREZ GONZALEZ, promueve inmatriculación Administrativa, sobre el inmueble ubicado en Barrio de San Pedro, Municipio de San Mateo Atenco, Distrito de Lerma, Méx., mide y linda: NORTE: 35.00 mts. con María Manjarrez González; SUR: 35.00 mts. con Camino Vecinal; ORIENTE: 110.00 mts. con Gaspar Manjarrez; PONIENTE: 110.00 mts. con Faustino Manjarrez. Superficie Aprox.: 3,850.00 Metros Cuadrados.

El C. Registrador, dió entrada a la promoción y ordenó su publicación en GACETA DEL GOBIERNO y periódico de mayor circulación por tres veces de tres en tres días.—Haciéndose saber a quienes se crean con Derecho comparezcan a deducirlo.—San Mateo Atenco, Méx., a 7 de julio de 1986. El C. Registrador, Lic. Sandra Piña García.—Rúbrica.

3175.—12, 15 y 20 Agosto



Exp. 500/86, EPIMENIA ANZALDO VDA. DE GONZALEZ, promueve Inmatriculación Administrativa, sobre el inmueble ubicado en Barrio de San Pedro, Municipio de San Mateo Atenco, Distrito de Lerma de Villada, mide y linda: NORTE: 40.00 mts. y colinda con Camino; SUR: 40.00 mts. y colinda con Ciénega; ORIENTE: 150.00 mts. y colinda con Eusebio Gutiérrez; PONIENTE: 150.00 mts. y colinda con Víctor González. Superficie Aprox.: 6,000.00 Mts. Cuadrados.

El C. Registrador, dió entrada a la promoción y ordenó su publicación en GACETA DEL GOBIERNO y periódico de mayor circulación por tres veces de tres en tres días.—Haciéndose saber a quienes se crean con derecho comparezcan a deducirlo.—San Mateo Atenco, Méx., a 7 de julio de 1986.—El C. Registrador, Lic. Sandra Piña García.—Rúbrica. 3175.—12, 15 y 20 Agosto

Exp. 565/86, GABINO GONZALEZ GONZALEZ, promueve Inmatriculación Administrativa, sobre el inmueble ubicado en Barrio de San Pedro, Municipio de San Mateo Atenco, Distrito de Lerma de Villada, mide y linda: NORTE: 60.00 mts. con Zanja Divisoria; SUR: 60.00 mts. con Ciénega; ORIENTE: 150.00 mts. con Guadalupe Campos; PONIENTE: 150.00 mts. con Miguel González. Superficie Aprox.: 9,000.00 Mts. Cuadrados.

El C. Registrador, dió entrada a la promoción y ordenó su publicación en GACETA DEL GOBIERNO y periódico de mayor circulación por tres veces de tres en tres días.—Haciéndose saber a quienes se crean con Derecho comparezcan a deducirlo.—San Mateo Atenco, Méx., a 7 de julio de 1986.—El C. Registrador, Lic. Sandra Piña García.—Rúbrica. 3175.—12, 15 y 20 Agosto

## REGISTRO PUBLICO DE LA PROPIEDAD

### DISTRITO DE LERMA

#### EDICTOS

Exp. 254/86, FELIPE AGUILAR CRUZ, promueve Inmatriculación Administrativa, sobre el inmueble ubicado en paraje denominado LOS HERREROS en San Mateo Atarascuillo Lerma, mide y linda: NORTE: 28.00 mts. con Filiberto Aguilar. SUR: 30.60 mts. con un camino. ORIENTE: 28.80 mts. con Luciano Navor. PONIENTE: 25.30 mts. con Ramón Ruiz Aguilar.

El C. Registrador, dió entrada a la promoción y ordenó su publicación en GACETA DEL GOBIERNO y periódico de mayor circulación por tres veces de tres en tres días.—Haciéndose saber a quienes se crean con derecho comparezcan a deducirlo.—Lerma, Méx., a 17 de Julio de 1986.—El C. Registrador, Lic. Oficial C. Auxiliar C. Celia Becerril G.—Rúbrica. 3177.—12, 15 y 20 Agosto.

Exp. 308/86, ROSA SANDOVAL NAVARRETE, promueve Inmatriculación Administrativa, sobre el inmueble ubicado en la jurisdicción del Bo. de Sta. María, en el Municipio de Ocoyoacac, mide y linda: NORTE: 36.90 mts. con Isidro Cerón SUR: 37.25 mts. con Jaime Rosales. ORIENTE: 18.50 mts. con calle sin nombre. PONIENTE: 18.50 mts. con Lucila Sandoval.

El C. Registrador, dió entrada a la promoción y ordenó su publicación en GACETA DEL GOBIERNO y periódico de mayor circulación por tres veces de tres en tres días.—Haciéndose saber a quienes se crean con derecho comparezcan a deducirlo.—Lerma, Méx., a 17 de Julio de 1986.—El C. Registrador, Lic. Oficial C. Auxiliar C. Celia Becerril G.—Rúbrica. 3177.—12, 15 y 20 Agosto.

Exp. 295/86, CIPRIANO ESCAMILLA PAVON, promueve Inmatriculación Administrativa, sobre el inmueble ubicado en la Calle de los Encinos S/N, Bo. Sta. María en el Municipio de Ocoyoacac, mide y linda: NORTE: 10.00 y 5.46 Mts. con Guadalupe García Mondragón. SUR: 6.20 y 4.50 mts. con calle del Gral. Régules. ORIENTE: 5.00, 8.50 y 22.20 mts. con Gildardo Escamilla, Nicolás PONIENTE: 21.30 mts. con calle de los Encinos.

El C. Registrador, dió entrada a la promoción y ordenó su publicación en GACETA DEL GOBIERNO y periódico de mayor circulación por tres veces de tres en tres días.—Haciéndose saber a quienes se crean con derecho comparezcan a deducirlo.—Lerma, Méx., a 17 de Julio de 1986.—El C. Registrador, Lic. Oficial C. Auxiliar C. Celia Becerril G.—Rúbrica. 3177.—12, 15 y 20 Agosto.

Exp. 275/86, BENITO REYES APOLINAR, promueve Inmatriculación Administrativa, sobre el inmueble ubicado en Av. Independencia en el poblado de San Pedro Cholula, Ocoyoacac, mide y linda: NORTE: 24.14 mts. con Bartolo León. SUR: 20.00 y 4.14 mts. con Arturo y Cirilo Reyes. ORIENTE: 12.00 mts. con Pedro Reyes Apolinar, PONIENTE: 12.00 mts. con Juan Reyes Apolinar.

El C. Registrador, dió entrada a la promoción y ordenó su publicación en GACETA DEL GOBIERNO y periódico de mayor circulación por tres veces de tres en tres días.—Haciéndose saber a quienes se crean con derecho comparezcan a deducirlo.—Lerma, Méx., a 17 de Julio de 1986.—El C. Registrador, Lic. Oficial C. Auxiliar C. Celia Becerril G.—Rúbrica. 3177.—12, 15 y 20 Agosto.

Exp. 368/86, MA. DOMINGA MARTINEZ DE POSADAS, promueve Inmatriculación Administrativa, sobre el inmueble ubicado en Cerrada de Martín Chimaltecatl, en el Bo. Sta. María en Ocoyoacac, mide y linda: NORTE: 14.98 mts. con J. Trinidad Fuentes. SUR: 14.95 ½\$/(%MYS con marcelino Contreras. ORIENTE: 15.00 mts. con Genaro Acosta. PONIENTE: 14.76 Mts. con cerrada de Martín Chimaltecatl.

El C. Registrador, dió entrada a la promoción y ordenó su publicación en GACETA DEL GOBIERNO y periódico de mayor circulación por tres veces de tres en tres días.—Haciéndose saber a quienes se crean con derecho comparezcan a deducirlo.—Lerma, Méx., a 17 de Julio de 1986.—El C. Registrador, Lic. Oficial C. Auxiliar C. Celia Becerril G.—Rúbrica. 3177.—12, 15 y 20 Agosto

Exp. 363/86, JOSE LUIS MENDOZA MARTINEZ, promueve Inmatriculación Administrativa, sobre el inmueble ubicado en Calle Gral. Régules S/N, Col. La Piedra Bo. Sta. María Ocoyoacac, mide y linda: NORTE: 10.10 mts. con Luis Pavón Pavón; SUR: 19.25 mts. con Esteban Hernández. ORIENTE: 40.60 mts. con Vereda sin Nombre. PONIENTE: 38.00 con calle Gral. Régules.

El C. Registrador, dió entrada a la promoción y ordenó su publicación en GACETA DEL GOBIERNO y periódico de mayor circulación por tres veces de tres en tres días.—Haciéndose saber a quienes se crean con derecho comparezcan a deducirlo.—Lerma, Méx., a 17 de Julio de 1986.—El C. Registrador, Lic. Oficial C. Auxiliar C. Celia Becerril G.—Rúbrica. 3177.—12, 15 y 20 Agosto.

Exp. 926/85, ESPERANZA MARTINEZ DE LA ROSA, promueve Inmatriculación Administrativa, sobre el inmueble ubicado en Lugar denominado El Rincón del Barrio de Santa María Municipio de Ocoyoacac, México. mide y linda: NORTE: tres líneas de: 16.30, 12.45 con Dolores Acosta y 24.40 mts. con Industria Química Amtex. SUR: dos líneas de: 27.50 y 25.40 mts. con Acosta Castillo. ORIENTE: 28.30 mts. con Industria Química Amtex y 7.10 mts. Industria Química Amtex. PONIENTE: 26.60 mts. con Crisófora Buenaventura López Rodríguez.

El C. Registrador, dió entrada a la promoción y ordenó su publicación en GACETA DEL GOBIERNO y periódico de mayor circulación por tres veces de tres en tres días.—Haciéndose saber a quienes se crean con derecho comparezcan a deducirlo.—Lerma, Méx., a 17 de Julio de 1986.—El C. Registrador, Lic. Oficial C. Auxiliar C. Celia Becerril G.—Rúbrica. 3177.—12, 15 y 20 Agosto.

Exp. 788/86, C. Ma. Trinidad Heredia C. de Hernández, promueve Inmatriculación Administrativa, sobre el inmueble ubicado en la jurisdicción de Santa María con domicilio conocido, del Municipio de Ocoyoacac, Méx., mide y linda: NORTE: 27.30 mts. con Ma. de Lourdes Montalvo Hernández, SUR: en dos líneas de: 3.77 y 31.53 mts. con Marián Neri V. y Angela Castillo. ORIENTE: 8.70 mts. con Benjamín Gueffo Guadalupe. PONIENTE: 10.00 mts. con peso de servidumbre para uso de los propietarios.



El C. Registrador, dió entrada a la promoción y ordenó su publicación en GACETA DEL GOBIERNO y periódico de mayor circulación por tres veces de tres en tres días.—Haciéndose saber a quienes se crean con derecho comparezcan a deducirlo.—Lerma, Méx., a 17 de Julio de 1986.—El C. Registrador, Lic. Oficial C. Auxiliar C. Celia Becerril G.—Rúbrica.

3177.—12, 15 y 20 Agosto.

Exp. 1014/85, MA. MAGDALENA Y RAFAEL REYES DE LA ROSA, promueve Matriculación Administrativa, sobre el inmueble ubicado en lugar denominado EL RINCON Barrio Santa María, Municipio de Ocoyoacac, México, mide y linda: NORTE: 31.95 mts. con Dolores Acosta. SUR: dos líneas: 38.00 y 29.10 mts. con Ricardo Acosta. ORIENTE: 26.60 mts. con Esperanza Martínez Pilar de la Rosa. PONIENTE: 43.50 mts. con Jacinto Onofre y 6.00 mts. con el mismo Colindante.

El C. Registrador, dió entrada a la promoción y ordenó su publicación en GACETA DEL GOBIERNO y periódico de mayor circulación por tres veces de tres en tres días.—Haciéndose saber a quienes se crean con derecho comparezcan a deducirlo.—Lerma, Méx., a 17 de Julio de 1986.—El C. Registrador, Lic. Oficial C. Auxiliar C. Celia Becerril G.—Rúbrica.

3177. 12, 15 y 20 Agosto.

Exp. 926/85, C. OFELIO ROSALES LIMON, promueve Matriculación Administrativa, sobre el inmueble ubicado en la Col. "LA PIEDRA" del Bo. de Sta. María del Municipio de Ocoyoacac, Méx. mide y linda AL NORTE: 39.70 mts. con Julia Rosales Limón. AL SUR: 33.90 Mts. con Ceferino Miranda. AL ORIENTE: 15.45 mts. con Arq. Lourdes López Martínez, y AL PONIENTE: 13.60 mts. con Josefina Pavón.

El C. Registrador, dió entrada a la promoción y ordenó su publicación en GACETA DEL GOBIERNO y periódico de mayor circulación por tres veces de tres en tres días.—Haciéndose saber a quienes se crean con derecho comparezcan a deducirlo.—Lerma, Méx., a 17 de Julio de 1986.—El C. Registrador, Lic. Oficial C. Auxiliar C. Celia Becerril G.—Rúbrica.

3177.—12, 15 y 20 Agosto.

Exp. 1016/85, FRANCISCO REZA RENDON, promueve Matriculación Administrativa, sobre el inmueble ubicado en Calle Veracruz No. 5, en la Asunción Tepexoyuca, Municipio de Ocoyoacac, mide y linda: NORTE: 29.37 mts. con Raymundo Reyes y Gustavo Reyes. SUR: 29.37 mts. con María del Carmen Tadeo. ORIENTE: 9.52 mts. con Marcelino Reyes de la Rosa. PONIENTE: 9.04 mts. con Calle Veracruz.

El C. Registrador, dió entrada a la promoción y ordenó su publicación en GACETA DEL GOBIERNO y periódico de mayor circulación por tres veces de tres en tres días.—Haciéndose saber a quienes se crean con derecho comparezcan a deducirlo.—Lerma, Méx., a 17 de Julio de 1986.—El C. Registrador, Lic. Oficial C. Auxiliar C. Celia Becerril G.—Rúbrica.

3177.—12, 15 y 20 Agosto.

Exp. 922/85, ROGELIO SARONE PIEDRA, promueve Matriculación Administrativa, sobre el inmueble ubicado en la calle General Régules S/N Barrio de Santa María Municipio de Ocoyoacac, mide y linda: NORTE: 39.20 mts. con Benito Trejo. SUR: 39.50 mts. con Sarone Piedra. ORIENTE: 11.30 mts. con calle General Régules. PONIENTE: 11.50 mts. con Zanja.

El C. Registrador, dió entrada a la promoción y ordenó su publicación en GACETA DEL GOBIERNO y periódico de mayor circulación por tres veces de tres en tres días.—Haciéndose saber a quienes se crean con derecho comparezcan a deducirlo.—Lerma, Méx., a 17 de Julio de 1986.—El C. Registrador, Lic. Oficial C. Auxiliar C. Celia Becerril G.—Rúbrica.

3177.—12, 15 y 20 Agosto.

Exp. 904/85, C. CALIXTO ALANIS HERNANDEZ, promueve Matriculación Administrativa, sobre el inmueble ubicado en la Av. Río Viejo s/n en San Antonio El Llanito Mpio. de Ocoyoacac, México, mide y linda AL NORTE: 9.00 mts. con la Av. Río Viejo. AL SUR: 7.73 mts. con Luisa Arias Vda. de Gómez. AL ORIENTE: 20.20 mts. con Celso Bernal Rojas, y AL PONIENTE: 17.90 mts. con Concepción Arias Hernández.

El C. Registrador, dió entrada a la promoción y ordenó su publicación en GACETA DEL GOBIERNO y periódico de mayor circulación por tres veces de tres en tres días.—Haciéndose saber a quienes se crean con derecho comparezcan a deducirlo.—Lerma, Méx., a 17 de Julio de 1986.—El C. Registrador, Lic. Oficial C. Auxiliar C. Celia Becerril G.—Rúbrica.

3177. 12, 15 y 20 Agosto.

Exp. 884/85, JOEL ARELLANO LOPEZ, promueve Matriculación Administrativa, sobre el inmueble ubicado en domicilio conocido Ojo de Agua El Pedregal Municipio de Ocoyoacac, mide y linda: NORTE: 4.15 mts. con Margarita López Vda. de Arellano, SUR: 4.00 mts. con Porfirio Reyes García. ORIENTE: 7.70 mts. con Margarita López Vda. de Arellano. PONIENTE: 6.85 mts. con Antonio Asastiga Medina.

publicación en GACETA DEL GOBIERNO y periódico de mayor circulación por tres veces de tres en tres días.—Haciéndose saber a quienes se crean con derecho comparezcan a deducirlo.—Lerma, Méx., a 17 de Julio de 1986.—El C. Registrador, Lic. Oficial C. Auxiliar C. Celia Becerril G.—Rúbrica.

3177.—12, 15 y 20 Agosto.

Exp. 899/85, ERNESTO BANDALA TORRES, promueve Inmatriculación Administrativa, sobre el inmueble ubicado en calle 26 de Junio de 1820, y Av. Ferrocarril No. 4 del Municipio de Ocoyoacac, mide y linda: NORTE: dos líneas de: 11.00 mts. con Av. Ferrocarril y 5.00 mts. con Antonio Pavón Guzmán. SUR: 19.00 Mts. con Ma. del Carmen Cerón Pavón. ORIENTE: 8.00 mts. con Ignacia Reyes Vda. de Montes. PONIENTE: 5.70 mts. con Calle 26 de junio de 1820.

El C. Registrador, dió entrada a la promoción y ordenó su publicación en GACETA DEL GOBIERNO y periódico de mayor circulación por tres veces de tres en tres días.—Haciéndose saber a quienes se crean con Derecho comparezcan a deducirlo.—Lerma, Méx., a 17 de Julio de 1986.—El C. Registrador, Lic. Oficial C. Auxiliar C. Celia Becerril G.—Rúbrica.

3177.—12, 15 y 20 Agosto.

Exp. 901/85, PIEDAD ASTIVIA ESCAMILLA, promueve matriculación Administrativa, sobre el inmueble ubicado en Calle General Régules No. 2 Colonia La Piedra Norte del Municipio de Ocoyoacac, mide y linda: NORTE: 10.00 mts. con José Hidalgo Pavón, SUR: 14.40 mts. con Calle General Régules. ORIENTE: 21.30 mts. con Cerrada de General Régules. PONIENTE: Dos líneas de: 21.30 mts. con Nicolás Escamilla Pavón y 6.90 mts. con Nicolás Escamilla Pavón y Cipriano Escamilla P.

El C. Registrador, dió entrada a la promoción y ordenó su publicación en GACETA DEL GOBIERNO y periódico de mayor circulación por tres veces de tres en tres días.—Haciéndose saber a quienes se crean con Derecho comparezcan a deducirlo.—Lerma, Méx., a 17 de Julio de 1986.—El C. Registrador, Lic. Oficial C. Auxiliar C. Celia Becerril G.—Rúbrica.

3177.—12, 15 y 20 Agosto.

Exp. 663/85, C. C. ENRIQUEZ LARA SALVADOR, MA. DE LOURDES, EFRAIN, HUMBERTO, ANA MARIA E IRMA ENRIQUEZ SANCHEZ, promueve inmatriculación administrativa, sobre el inmueble ubicado en el lado Norte de la Carretera Ocoyoacac-Amomolulco del Municipio de Ocoyoacac, Méx. mide y linda: NORTE: 90.00 mts. con una vía del Ferrocarril. SUR: 87.00 mts. con una carretera Ocoyoacac-Amomolulco. ORIENTE: 45.20 mts. con un callejón sin nombre. PONIENTE: 45.00 mts. con Domingo Flores.

(Pasa a la siguiente página)

El C. Registrador, dio entrada a la promoción y ordenó su publicación en GACETA DEL GOBIERNO y periódico de mayor circulación por tres veces de tres en tres días.—Haciéndose saber a quienes se crean con Derecho comparezcan a deducirlo.—Lerma, Méx., a 17 de Julio de 1986.—El C. Registrador, Lic. Oficial C. Auxiliar C. Celia Becerril G.—Rúbrica.

3177.—12, 15 y 20 Agosto.

Exp. 834/85, CRESCENCIO MARTINEZ MENDOZA, promueve Matriculación Administrativa, sobre el inmueble ubicado en Calle Benito Juárez y Av. Hidalgo en Col. Juárez Municipio de Ocoyoacac, mide y linda, AL NORTE: 28.50 mts. con Av. Hidalgo, AL SUR: 28.50 mts. con Ejido de Ocoyoacac, AL ORIENTE: 124.00 mts. con Gilberto Martínez Mendoza, y AL PONIENTE: 124.00 mts. con Calle Benito Juárez.

El C. Registrador, dio entrada a la promoción y ordenó su publicación en GACETA DEL GOBIERNO y periódico de mayor circulación por tres veces de tres en tres días.—Haciéndose saber a quienes se crean con Derecho comparezcan a deducirlo.—Lerma, Méx., a 17 de Julio de 1986.—El C. Registrador, Lic. Oficial C. Auxiliar C. Celia Becerril G.—Rúbrica.

3177.—12, 15 y 20 Agosto.

Exp. 903/85, JUAN MANUEL REYES DE LA ROSA, promueve Matriculación Administrativa, sobre el inmueble ubicado en Calle Riva Palacio No. 9 barrio de Santa María Municipio de Ocoyoacac, mide y linda: NORTE: dos líneas de 2.00 mts. con calle Riva Palacio, y 5.65 mts. con Francisca Onofre, SUR: 7.65 mts. con Martina Reyes, ORIENTE: Dos líneas de: 4.65 mts. con Francisca Onofre y 7.48 Mts. con Mauro Reyes. PONIENTE: 12.13 metros con Esteban Limón.

El C. Registrador, dió entrada a la promoción y ordenó su publicación en GACETA DE GOBIERNO y periódico de mayor circulación por tres veces de tres en tres días.—Haciéndose saber a quienes se crean con Derecho comparezcan a deducirlo.—Lerma, Méx., a 17 de Julio de 1986.—El C. Registrador, Lic. Oficial C. Auxiliar C. Celia Becerril G.—Rúbrica.

3177.—12, 15 y 20 Agosto.

Exp. 758/85 C. Ezequiel Esquivel Fabila, promueve Inmatriculación Administrativa sobre el inmueble ubicado en la Calle de Los Ramos s/n en Villa Cuauhtémoc, Mpio de Otzolotepec, mide y linda: NORTE: 107.27 mts. con Andrés Martínez, SUR: 107.27 mts. con Ma. de la Paz Bragado, ORIENTE: 27.40 mts. con Anselmo Martínez, PONIENTE: 27.40 mts. con la calle de Los Ramos.

El C. Registrador, dió entrada a la promoción y ordenó su publicación en GACETA DEL GOBIERNO y periódico de mayor circulación por tres veces de tres en tres días.—Haciéndose saber a quienes se crean con derecho comparezcan a deducirlo.—Lerma, Méx., a 17 de Septiembre de 1985.—El C. Registrador, Lic. Oficial C. Auxiliar C. Celia Becerril G.—Rúbrica.

3177.—12, 15 y 20 Agosto.

Exp. 698/85, PILAR VILCHIS DE ESQUIVEL, promueve Matriculación Administrativa, sobre el inmueble ubicado en Villa Cuauhtémoc d/c Municipio de Otzolotepec México, mide y linda NORTE: 72.90 Mts. con Adrián Vargas García, SUR: 73.10 mts. con José Rodríguez Anaya, ORIENTE: 21.00 mts. con Guadalupe Robles Ambriz, PONIENTE: 21.00 mts. con Calle Independencia.

El C. Registrador, dio entrada a la promoción y ordenó su publicación en GACETA DEL GOBIERNO y periódico de mayor circulación por tres veces de tres en tres días.—Haciéndose saber a quienes se crean con Derecho comparezcan a deducirlo.—Lerma, Méx., a 17 de Julio de 1986.—El C. Registrador, Lic. Oficial C. Auxiliar C. Celia Becerril G.—Rúbrica.

3177.—12, 15 y 20 Agosto.

Exp. 456/85, GREGORIO FLORES ARISTA, promueve Inmatriculación Administrativa, sobre el inmueble ubicado en D/C Col. Guadalupe Victoria Villa Cuauhtémoc, Municipio de Otzolotepec, mide y linda: NORTE: 170.00 mts. con Juan Damián, SUR: Tres líneas de: 145.00, 16.00 y 9.00 mts. con Celestino Turin, ORIENTE: 10.92 mts. con Carril, 0.22 mts. con Celestino Turin; PONIENTE: 10.92 mts. con Guadalupe Martínez y 0.22 mts. con Celestino Turin.

El C. Registrador, dio entrada a la promoción y ordenó su publicación en GACETA DEL GOBIERNO y periódico de mayor circulación por tres veces de tres en tres días.—Haciéndose saber a quienes se crean con Derecho comparezcan a deducirlo.—Lerma, Méx., a 17 de Julio de 1986.—El C. Registrador, Lic. Oficial C. Auxiliar C. Celia Becerril G.—Rúbrica.

3177.—12, 15 y 20 Agosto.

Exp. 888/85, MA. DEL CARMEN ALBARRAN DE VILLARIN, promueve matriculación administrativa, sobre el inmueble ubicado en Loma de El Mimbres San Agustín Mimbres del Municipio de Villa Cuauhtémoc, mide y linda: NORTE: 7.00 mts. con Camino, Filiberto Zamora F. 20.75 mts. con camino, 31.28 mts. con Julián Carmona, SUR: 40.50 mts. con Pedro Enriquez, ORIENTE: 31.45 mts. con Julián Carmona, PONIENTE: 12.50 mts. con Camino y Filiberto Zamora F. 21.00 mts. con Filiberto Zamora F.

El C. Registrador, dio entrada a la promoción y ordenó su publicación en GACETA DEL GOBIERNO y periódico de mayor circulación por tres veces de tres en tres días.—Haciéndose saber a quienes se crean con Derecho comparezcan a deducirlo.—Lerma, Méx., a 17 de Julio de 1986.—El C. Registrador, Lic. Oficial C. Auxiliar C. Celia Becerril G.—Rúbrica.

3177.—12, 15 y 20 Agosto.

Exp. 1031/85, TELESFORO SANCHEZ FERNANDEZ, promueve Matriculación Administrativa, sobre el inmueble ubicado en Barrio El Arenal en Villa Cuauhtémoc, en Lerma, México, mide y linda: NORTE: 10.00 mts. con Reyes Dimas Huerta, SUR: 10.00 mts. con Pedro Ruiz, ORIENTE: 8.00 mts. con Luis Dimas Alva, PONIENTE: 8.00 mts. con Luis Dimas Huerta.

El C. Registrador, dió entrada a la promoción y ordenó su publicación en GACETA DE GOBIERNO y periódico de mayor circulación por tres veces de tres en tres días.—Haciéndose saber a quienes se crean con Derecho comparezcan a deducirlo.—Lerma, Méx., a 17 de Julio de 1986.—El C. Registrador, Lic. Oficial C. Auxiliar C. Celia Becerril G.—Rúbrica.

3177.—12, 15 y 20 Agosto.

Exp. 1029/85, MARTHA GALICIA SANTIBANEZ, promueve Inmatriculación Administrativa, sobre el inmueble ubicado en Barrio San Pedro en Villa Cuauhtémoc, en Lerma, México, mide y linda: NORTE: 64.80 mts. con Clemente Quiroz, SUR: 67.00 mts. con Santiago de Jesús, ORIENTE: 17.75 mts. con Pablo de la Cruz, PONIENTE: 19.00 mts. con Zanja y Jesús Cisneros.

El C. Registrador, dio entrada a la promoción y ordenó su publicación en GACETA DEL GOBIERNO y periódico de mayor circulación por tres veces de tres en tres días.—Haciéndose saber a quienes se crean con Derecho comparezcan a deducirlo.—Lerma, Méx., a 17 de Julio de 1986.—El C. Registrador, Lic. Oficial C. Auxiliar C. Celia Becerril G.—Rúbrica.

3177.—12, 15 y 20 Agosto.

Exp. 351/86, MARGARITA ZAMORA LOPEZ, promueve matriculación Administrativa, sobre el inmueble ubicado en el Paraje del Llano en Sta. María Atarascuillo, Lerma, México, mide y linda: NORTE: 80.57 mts. con Angel Cruz González, SUR: 80.57 mts. con Gabino Cruz González, ORIENTE: 15.52 mts. con una zanja, PONIENTE: 15.52 mts. con una Zanja.

El C. Registrador, dio entrada a la promoción y ordenó su publicación en GACETA DEL GOBIERNO y periódico de mayor circulación por tres veces de tres en tres días.—Haciéndose saber a quienes se crean con Derecho comparezcan a deducirlo.—Lerma, Méx., a 17 de Julio de 1986.—El C. Registrador, Lic. Oficial C. Auxiliar C. Celia Becerril G.—Rúbrica.

3177.—12, 15 y 20 Agosto.

Exp. 357/86, TOMAS NERI VAZQUEZ, promueve Inmatriculación Administrativa, sobre el inmueble ubicado en Calle Juan Aldama S/N, Col. El Calvario Sta. Ma. Atarasquillo L. mide y linda: NORTE: 28.30 mts. con Margarita Vázquez Cuevas, Privada Allende y Camino s/n. SUR: 31.60 mts. con Calle Juan Aldama. ORIENTE: 21.60 mts. con Camino sin nombre. PONIENTE: 36.00 mts. con Margarito Neri Vázquez U. y Andrés Neri Vázquez.

El C. Registrador, dio entrada a la promoción y ordenó su publicación en GACETA DEL GOBIERNO y periódico de mayor circulación por tres veces de tres en tres días.—Haciéndose saber a quienes se crean con Derecho comparezcan a deducirlo.—Lerma, Méx., a 17 de Julio de 1986.—El C. Registrador, Lic. Oficial C. Auxiliar C. Celia Becerril G.—Rúbrica.

3177.—12, 15 y 20 Agosto.

Exp. 372/85, FELIPE AGUILAR CRUZ., promueve Inmatriculación Administrativa, sobre el inmueble ubicado en Paraje conocido como Río Seco, en San Mateo Atarasquillo, Lerma, mide y linda: NORTE: 70.80 mts. con Fernando García. SUR: 74.40 mts. con un Río. ORIENTE: 29.70 mts. con J. Isabel Reyes. PONIENTE: 26.75 mts. con Camino Público.

El C. Registrador, dio entrada a la promoción y ordenó su publicación en GACETA DEL GOBIERNO y periódico de mayor circulación por tres veces de tres en tres días.—Haciéndose saber a quienes se crean con Derecho comparezcan a deducirlo.—Lerma, Méx., a 17 de Julio de 1986.—El C. Registrador, Lic. Oficial C. Auxiliar C. Celia Becerril G.—Rúbrica.

3177.—12, 15 y 20 Agosto.

**REGISTRO PUBLICO DE LA PROPIEDAD**

**DISTRITO DE EL ORO**

**E D I C T O**

Exp. 283/86, JESUS PLATA GARCIA, promueve inmatriculación Administrativa, sobre el inmueble ubicado en la Calle de Allende No. 17, Municipio de Acambay, Distrito de El Oro de Hidalgo, Méx., mide y linda: NORTE: 15.00 mts. con Flavio Plata García; SUR: 15.00 mts. con Calle Allende; ORIENTE: 20.70 mts. con Merced Guadarrama; PONIENTE: 23.60 mts. con Juan Jiménez. Superficie Aproximada: 332.25 M2.

El C. Registrador, dio entrada a la promoción y ordenó su publicación en GACETA DE GOBIERNO y periódico de mayor circulación por tres veces de tres en tres días. Haciéndose saber a quienes se crean con Derecho comparezcan a deducirlo. El Oro, Méx., a 30 de Julio de 1986. El C. Registrador, Lic. Eduardo Rafael Velasco Ramírez.—Rúbrica.

3187.—12, 15 y 20 Agosto

**REGISTRO PUBLICO DE LA PROPIEDAD**

**DISTRITO DE IXTLAHUACA**

**E D I C T O S**

Exp. 193/86, JUAN HERNANDEZ CRUZ, promueve Matriculación Administrativa, sobre el inmueble ubicado en el poblado de Emiliano Zapata, Municipio de Ixtlahuaca, México, mide y linda: NORTE: 72.40 metros, con Félix Salinas y Antonio Pastrana; SUR: 72.50 metros, con Darío Pastrana, Manuel Bernardino y Susana Salinas; ORIENTE: 113.70 metros, con Félix Bernardino; PONIENTE: 114.10 metros, con Odilón Aranda, Ignacio Salinas y Juana Cruz.

El C. Registrador, dio entrada a la promoción y ordenó su publicación en GACETA DEL GOBIERNO y periódico de mayor circulación por tres veces de tres en tres días, haciéndose saber a quienes se crean con derecho comparezcan a deducirlo.—Ixtlahuaca, Méx., a 29 de Julio de 1986.—El C. Registrador, Lic. Dalia Sandoval Vega.—Rúbrica.

3279.—15, 20 y 25 Agosto.

Exp. 205/86, PABLO MARTINEZ QUIROZ, promueve inmatriculación Administrativa, sobre el inmueble ubicado en San Miguel Enyega, Municipio de Ixtlahuaca, Distrito de Ixtlahuaca, México, mide y linda: NORTE: 71.20 metros, con Luciano Medina; SUR: 70.00 metros, con José Martínez; ORIENTE: 23.74 metros, con Luis Cesáreo Remigio; PONIENTE: 24.00 metros, con Asunción Santana. Superficie Aprox.: 1,685.22 metros cuadrados.

El C. Registrador, dio entrada a la promoción y ordenó su publicación en GACETA DEL GOBIERNO y periódico de mayor circulación por tres veces de tres en tres días, haciéndose saber a quienes se crean con derecho comparezcan a deducirlo.—Ixtlahuaca, Estado de Méx., a 12 de Agosto de 1986.—El C. Registrador, Lic. Dalia Sandoval Vega.—Rúbrica.

3279.—15, 20 y 25 Agosto.

Exp. 194/86, DOMINGO SANCHEZ VILCHIS promueve inmatriculación Administrativa, sobre el inmueble ubicado en Calle Wenceslao Labra S/N., Bo. de San Pedro, Municipio de Ixtlahuaca, Distrito de Ixtlahuaca, mide y linda: NORTE: dos líneas de: 8.20 y 8.00 metros, con Calle Wenceslao Labra y Jorge Mateos; SUR: 13.50 metros, con Sabás Reyes; ORIENTE: 42.00 metros, con Baldomero Contreras; PONIENTE: dos líneas de: 28.25 y 12.00 metros, con Angel Ordóñez y Jorge Mateos. Superficie Aprox.: .....

El C. Registrador, dio entrada a la Promoción y ordeno su publicación en la GACETA DEL GOBIERNO y periódico de mayor circulación por 3 veces de 3 en 3 días. Haciéndose saber a quienes se crean con Derecho, comparezcan a deducirlo.—Ixtlahuaca, Méx., a 29 de Julio de 1986.—El C. Registrador, Lic. Dalia Sandoval Vega.—Rúbrica.

3279.—15, 20 y 25 Agosto.

**REGISTRO PUBLICO DE LA PROPIEDAD**

**DISTRITO DE TENANGO DEL VALLE**

**E D I C T O**

Exp. 679/49/85, MANUEL MENDOZA AYALA, promueve Matriculación Administrativa, sobre el inmueble ubicado en Calle Dr. Javier Ibarra Esq. Hidalgo en el Mpio. de Calimaya mide y linda: NORTE: 25.50 metros, con Calle Dr. Javier Ibarra; SUR: 25.50 metros, con Apolinar Crisóstomo; ORIENTE: 9.00 metros, con Benito Morales; PONIENTE: 9.00 metros, con Calle Hidalgo.

El C. Registrador, dio entrada a la promoción y ordenó su publicación en GACETA DEL GOBIERNO y periódico de mayor circulación por tres veces de tres en tres días, haciéndose saber a quienes se crean con derecho comparezcan a deducirlo.—Tenango, Méx., a 21 de Julio de 1986.—El C. Registrador, Lic. Teresita Carranco Hernández.—Rúbrica.

3279.—15, 20 y 25 Agosto.

**REGISTRO PUBLICO DE LA PROPIEDAD**

**DISTRITO DE LERMA**

**E D I C T O**

Exp. 420/86, ROBERTO LOPEZ NAVA, promueve inmatriculación Administrativa, sobre el inmueble ubicado en Av. Independencia No. 204, Barrio de San Miguel, Municipio de San Mateo Atenco, Distrito de Lerma de Villada, mide y linda: NORTE: 26.00 metros, con Zanja Divisoria; SUR: 26.00 metros, con propiedad de José Luis Bobadilla Escamilla; ORIENTE: 10.50 metros, con propiedad de Francisco Nava de Sara; PONIENTE: 10.50 metros, con propiedad de Gloria Nava de Osoño. Superficie Aprox.: 273.00 M2.

El C. Registrador, dio entrada a la promoción y ordenó su publicación en GACETA DEL GOBIERNO y periódico de mayor circulación por tres veces de tres en tres días.—Haciéndose saber a quienes se crean con Derecho comparezcan a deducirlo.—Lerma de Villada, Méx., a 18 de Julio de 1986.—El C. Registrador, Lic. Sandra Piña García.—Rúbrica.

3295.—15, 20 y 25 Agosto,

## REGISTRO PUBLICO DE LA PROPIEDAD

## DISTRITO DE TOLUCA

## EDICTOS

EXP. 5940/86, C. SANTIAGO VAZQUEZ GOMEZ, promueve inmatriculación Administrativa, sobre el inmueble ubicado en San Pablo Autopan, Municipio de Toluca, Distrito de Toluca, México, mide y linda; NORTE: 22.80 metros con Reynaldo Vázquez; SUR: 21.00 metros con Rosario Gómez; ORIENTE: 86.00 metros con Domingo Vázquez; PONIENTE: 86.00 metros con Silvestre Vázquez.

Superficie Aproximada: 1,892.00 Metros Cuadrados.

El C. Registrador, dio entrada a la promoción y ordenó su publicación en GACETA DEL GOBIERNO y periódico de mayor circulación por tres veces de tres en tres días.—Haciéndose saber a quienes se crean con Derecho comparezcan a deducirlo.—Toluca, Méx., a 2 de Julio de 1986.—El C. Registrador, Lic. Juana Contreras Vergara.—Rúbrica.

3280.—15, 20 y 25 Agosto.

EXP. 5941/86, C. EMILIO GONZALEZ JIMENEZ, promueve inmatriculación Administrativa, sobre el inmueble ubicado en San Luis Obispo, Municipio de Toluca, Distrito de Toluca, México, mide y linda; NORTE: 12.50 metros con Luis Hernández; SUR: 12.50 metros con Máximo Villalva; ORIENTE: 8.00 metros con Andador; PONIENTE: 8.00 metros con José Carbajal.

Superficie Aproximada: 100.00 Metros Cuadrados.

El C. Registrador, dio entrada a la promoción y ordenó su publicación en GACETA DEL GOBIERNO y periódico de mayor circulación por tres veces de tres en tres días.—Haciéndose saber a quienes se crean con Derecho comparezcan a deducirlo.—Toluca, Méx., a 2 de Julio de 1986.—El C. Registrador, Lic. Juana Contreras Vergara.—Rúbrica.

3280.—15, 20 y 25 Agosto.

EXP. 5942/86, C. JULIA CHAVEZ DE CLEMENTE, promueve inmatriculación Administrativa, sobre el inmueble ubicado en San Pedro Totoltepec, Municipio de Toluca, Distrito de Toluca, Méx., mide y linda; NORTE: 12.85 metros con más 4.00 metros de Paso Familiar con Juana Chávez Valeriano; SUR: 12.80 metros más 4.00 metros de Paso Familiar con Elpidia Chávez; ORIENTE: 7.80 metros con Santos Chávez; PONIENTE: 7.80 metros con Lorenza Lerdo Rosales.

El C. Registrador, dio entrada a la promoción y ordenó su publicación en GACETA DEL GOBIERNO y periódico de mayor circulación por tres veces de tres en tres días.—Haciéndose saber a quienes se crean con Derecho comparezcan a deducirlo.—Toluca, Méx., a 2 de Julio de 1986.—El C. Registrador, Lic. Juana Contreras Vergara.—Rúbrica.

3280.—15, 20 y 25 Agosto.

EXP. 5743/86, C. ARTURO OLASCOAGA IZQUIERDO, promueve inmatriculación Administrativa, sobre el inmueble ubicado en San Lorenzo Coacalco, Municipio de Metepec, Distrito de Toluca, México, mide y linda; NORTE: 6.00 metros con Rafael Plata antes, hoy camino; SUR: 6.00 metros con Juan Jiménez; ORIENTE: 72.00 metros con Arturo Olascoaga Izquierdo; PONIENTE: 72.00 metros con Francisco Forzano G.

Superficie Aproximada: 432.00 Metros Cuadrados.

El C. Registrador, dio entrada a la promoción y ordenó su publicación en GACETA DEL GOBIERNO y periódico de mayor circulación por tres veces de tres en tres días.—Haciéndose saber a quienes se crean con Derecho comparezcan a deducirlo.—Toluca, Méx., a 2 de Julio de 1986.—El C. Registrador, Lic. Juana Contreras Vergara.—Rúbrica.

3280.—15, 20 y 25 Agosto.

EXP. 5945/86, C. HERMELINDA GARCIA DE GARCIA, promueve inmatriculación Administrativa, sobre el inmueble ubicado en Metepec, Municipio de Metepec, Distrito de Toluca, México, mide y linda; NORTE: 15.00 metros con Olegario Malvárez C. SUR: 15.00 metros con calle sin nombre; ORIENTE: 16.00 metros con privada sin nombre; PONIENTE: 16.00 metros con Manuel Moreno Macho.

Superficie Aproximada: 240.00 Metros Cuadrados.

El C. Registrador, dio entrada a la promoción y ordenó su publicación en GACETA DEL GOBIERNO y periódico de mayor circulación por tres veces de tres en tres días.—Haciéndose saber a quienes se crean con Derecho comparezcan a deducirlo.—Toluca, Méx., a 2 de Julio de 1986.—El C. Registrador, Lic. Juana Contreras Vergara.—Rúbrica.

3280.—15, 20 y 25 Agosto.

EXP. 821/86, C. MATEO ROMERO DE LA CRUZ, promueve inmatriculación Administrativa, sobre el inmueble ubicado en San Mateo Oztacatipan, Municipio de Toluca, Distrito de Toluca, México, mide y linda; NORTE: 11.60 metros con calle Lerdo; SUR: 11.80 metros con Crescencio Castillo; ORIENTE: 85.10 metros con Moisés Arellano; PONIENTE: 91.10 metros con Mariano Ruiz.

Superficie Aproximada: 1,030.77 Metros Cuadrados.

El C. Registrador, dio entrada a la promoción y ordenó su publicación en GACETA DEL GOBIERNO y periódico de mayor circulación por tres veces de tres en tres días.—Haciéndose saber a quienes se crean con Derecho comparezcan a deducirlo.—Toluca, Méx., a 2 de Julio de 1986.—El C. Registrador, Lic. Juana Contreras Vergara.—Rúbrica.

3280.—15, 20 y 25 Agosto.

EXP. 797/86, C. JESUS MEDINA JIMENEZ, promueve inmatriculación Administrativa, sobre el inmueble ubicado en San Gaspar Tlahuelilpan, Municipio de Metepec, Distrito de Toluca, México, mide y linda; NORTE: 122.80 metros con Altargracia Zaragoza; SUR: 122.80 metros con Zanja; ORIENTE: 20.80 metros con Luis Becerril; PONIENTE: 19.90 metros con Melitón Villa.

El C. Registrador, dio entrada a la promoción y ordenó su publicación en GACETA DEL GOBIERNO y periódico de mayor circulación por tres veces de tres en tres días.—Haciéndose saber a quienes se crean con Derecho comparezcan a deducirlo.—Toluca, Méx., a 2 de Julio de 1986.—El C. Registrador, Lic. Juana Contreras Vergara.—Rúbrica.

3280.—15, 20 y 25 Agosto.

EXP. 848/86, C. IGNACIO MENDIOLA DEGOLLADO, promueve inmatriculación Administrativa, sobre el inmueble ubicado en Barrio Santa Cruz, Municipio de Metepec, Distrito de Toluca, México, mide y linda; NORTE: 62.30 metros con Ricardo Mendiola; SUR: 62.20 metros con Isabel Mejía Viuda de Terrón; ORIENTE: 61.13 metros con Agustín Montes de Oca Gascas; PONIENTE: 61.16 metros con Tiburcio Terrón.

El C. Registrador, dio entrada a la promoción y ordenó su publicación en GACETA DEL GOBIERNO y periódico de mayor circulación por tres veces de tres en tres días.—Haciéndose saber a quienes se crean con Derecho comparezcan a deducirlo.—Toluca, Méx., a 2 de Julio de 1986.—El C. Registrador, Lic. Juana Contreras Vergara.—Rúbrica.

3280.—15, 20 y 25 Agosto.

EXP. 6749/86, C. IGNACIO MENDIOLA DEGOLLADO, promueve inmatriculación Administrativa, sobre el inmueble ubicado en Barrio Santa Cruz, Municipio de Metepec, Distrito de Toluca, México, mide y linda; NORTE: 123.00 metros con Felipe Bueno; SUR: 122.00 metros con Ricardo Mendiola; ORIENTE: 13.50 metros con Felipe Bueno; PONIENTE: 14.10 metros con Antiguo Camino de Herradura a Calimaya.

Superficie Aproximada: 1,690.50 Metros Cuadrados.

El C. Registrador, dio entrada a la promoción y ordenó su publicación en GACETA DEL GOBIERNO y periódico de mayor circulación por tres veces de tres en tres días.—Haciéndose saber a quienes se crean con Derecho comparezcan a deducirlo.—Toluca, Méx., a 2 de Julio de 1986.—El C. Registrador, Lic. Juana Contreras Vergara.—Rúbrica.

3280.—15, 20 y 25 Agosto.

EXP. 6748/86, C. JORGE PASTRANA GARCIA, promueve inmatriculación Administrativa, sobre el inmueble ubicado en Metepec, Municipio de Metepec, Distrito de Toluca, México, mide y linda; NORTE: 5.50 metros con Pedro Romero; SUR: 5.50 metros con calle sin nombre; ORIENTE: 27.00 metros con Matías Pastrana García; PONIENTE: 27.00 metros con Cecilio Castillo Valencia.

Superficie Aproximada: 148.50 Metros Cuadrados.

El C. Registrador, dio entrada a la Promoción y ordenó su publicación en la GACETA DEL GOBIERNO y periódico de mayor circulación por tres veces de tres en tres días. Haciéndose saber a quienes se crean con Derecho, comparezcan a deducirlo.—Toluca, Méx., a 2 de Julio de 1986.—El C. Registrador, Lic. Juana Contreras Vergara.—Rúbrica.

3280.—15, 20 y 25 Agosto.

EXP. 6747/86, C. MARGARITO ESQUIVEL LEON, promueve inmatriculación Administrativa, sobre el inmueble ubicado en Barrio de Coaxacoahuac, Municipio de Metepec, Distrito de Toluca, México, mide y linda; NORTE: 136.50 metros con Felipe Granados; SUR: 136.00 metros con Blanca Granados; ORIENTE: 17.90 metros con Vesana; PONIENTE: 17.90 metros con Amador Estrada.

Superficie Aproximada: 2,427.60 Metros Cuadrados.

El C. Registrador, dio entrada a la promoción y ordenó su publicación en GACETA DEL GOBIERNO y periódico de mayor circulación por tres veces de tres en tres días, haciéndose saber a quienes se crean con derecho comparezcan a deducirlo.—Toluca, Méx., a 2 de Julio de 1986.—El C. Registrador, Lic. Juana Contreras Vergara.—Rúbrica.

3280. 15, 20 y 25 Agosto.

EXP. 948/86, C. MA. GUADALUPE DIAZ FLORES, promueve inmatriculación Administrativa, sobre el inmueble ubicado en Santa Ana Tepicatlán, Municipio de Toluca, Distrito de Toluca, Méx., mide y linda; NORTE: 57.20 metros con Santiago Rivero; SUR: 57.20 metros con Constructora GRAV; ORIENTE: 49.00 metros con Casa Blanca; PONIENTE: 49.00 metros con Jesús Peña.

Superficie Aproximada: 2,832.80 Metros Cuadrados.

El C. Registrador, dio entrada a la promoción y ordenó su publicación en GACETA DEL GOBIERNO y periódico de mayor circulación por tres veces de tres en tres días, haciéndose saber a quienes se crean con derecho comparezcan a deducirlo.—Toluca, Méx., a 2 de Julio de 1986.—El C. Registrador, Lic. Juana Contreras Vergara.—Rúbrica.

3280.—15, 20 y 25 Agosto.

EXP. 5246/86, LORENZO MIRANDA SANCHEZ, promueve inmatriculación Administrativa, sobre el inmueble ubicado en Priv. de Santos Villa No. 103 Col. San Sebastián, Municipio de Toluca, Distrito de Toluca, México, mide y linda; NORTE: 167.50 y 57.00 metros con Tiborcio Martínez y Lázaro Sánchez; SUR: 32.50, 80.00 y 112.25 metros con José Guadalupe Flores Peña y Fulgilio Flores Peña y Abel Flores Peña; ORIENTE: 7.00 y 7.00 metros con Lázaro Sánchez y Camino vecinal; PONIENTE: 4.50 y 9.50 metros con José Guadalupe Flores Peña y Camino vecinal.

Superficie Aproximada: 2,439.50 M2.

El C. Registrador, dio entrada a la promoción y ordenó su publicación en GACETA DEL GOBIERNO y periódico de mayor circulación por tres veces de tres en tres días, haciéndose saber a quienes se crean con derecho comparezcan a deducirlo.—Toluca, Méx., a 18 de Junio de 1986.—El C. Registrador, Lic. Juana Contreras Vergara.—Rúbrica.

3280.—15, 20 y 25 Agosto.

EXP. 6261/86, C. PATRICIA REYES QUIROZ, promueve inmatriculación Administrativa, sobre el inmueble ubicado en San Pablo Autopan, Municipio de Toluca, Distrito de Toluca, México, mide y linda; NORTE: 10.00 metros con Martín Reyes; SUR: 10.00 metros con Aurelio Pérez; ORIENTE: 18.25 metros con Petra Quiroz; PONIENTE: 17.70 metros con Cristina Reyes.

Superficie Aproximada: 177.00 Metros Cuadrados.

El C. Registrador, dio entrada a la promoción y ordenó su publicación en GACETA DEL GOBIERNO y periódico de mayor circulación por tres veces de tres en tres días. Haciéndose saber a quienes se crean con Derecho comparezcan a deducirlo.—Toluca, Méx., a 3 de Julio de 1986.—El C. Registrador, Lic. Juana Contreras Vergara.—Rúbrica.

3280.—15, 20 y 25 Agosto.

EXP. 6262/86, C. HILDA REYES QUIROZ, promueve inmatriculación Administrativa, sobre el inmueble ubicado en San Pablo Autopan, Municipio de Toluca, Distrito de Toluca, México, mide y linda; NORTE: 10.00 metros con Jesús Avila; SUR: 10.00 metros con Cristina Reyes; ORIENTE: 18.25 metros con Martín Reyes; PONIENTE: 17.70 metros con Fernando Reyes.

El C. Registrador, dio entrada a la promoción y ordenó su publicación en GACETA DEL GOBIERNO y periódico de mayor circulación por tres veces de tres en tres días.—Haciéndose saber a quienes se crean con derecho comparezcan a deducirlo.—Toluca, Méx., a 3 de Julio de 1986.—El C. Registrador, Lic. Juana Contreras Vergara.—Rúbrica.

3280.—15, 20 y 25 Agosto.

EXP. 6263/86, C. SANTIAGO CHAVEZ VALDEZ, promueve inmatriculación Administrativa, sobre el inmueble ubicado en San Mateo Otzcutipan, Municipio de Toluca, Distrito de Toluca, México, mide y linda; NORTE: 29.65 metros con Carmen Chávez Valdez; SUR: 20.55 metros con Carmen Chávez Valdez; ORIENTE: 36.00 metros con Herlindo Tapia; PONIENTE: 36.00 metros con Agustín Nava.

Superficie Aproximada: 743.00 Metros Cuadrados.

El C. Registrador, dio entrada a la promoción y ordenó su publicación en GACETA DEL GOBIERNO y periódico de mayor circulación por tres veces de tres en tres días.—Haciéndose saber a quienes se crean con derecho comparezcan a deducirlo.—Toluca, Méx., a 3 de Julio de 1986.—El C. Registrador, Lic. Juana Contreras Vergara.—Rúbrica.

3280.—15, 20 y 25 Agosto.

EXP. 6264/86, C. ANGEL SOTO ALVAREZ, promueve inmatriculación Administrativa, sobre el inmueble ubicado en Santa Cruz Atzacapotzaltongo, Municipio de Toluca, Distrito de Toluca, México, mide y linda; NORTE: 8.60 metros con Celia Aguilar; SUR: 8.60 metros con Odilón Soto; ORIENTE: 43.00 metros con Juan Pérez; PONIENTE: 43.00 metros con José Ramírez.

Superficie Aproximada: 369.50 Metros Cuadrados.

El C. Registrador, dio entrada a la promoción y ordenó su publicación en GACETA DEL GOBIERNO y periódico de mayor circulación por tres veces de tres en tres días, haciéndose saber a quienes se crean con derecho comparezcan a deducirlo.—Toluca, Méx., a 3 de Julio de 1986.—El C. Registrador, Lic. Juana Contreras Vergara.—Rúbrica.

3280. 15, 20 y 25 Agosto.

EXP. 6741/86, C. CONSUELO GARCIA DE GONZALEZ, promueve inmatriculación Administrativa, sobre el inmueble ubicado en Santa Cruz Atzacapotzaltongo, Municipio de Toluca, Distrito de Toluca, México, mide y linda; NORTE: 20.00 metros con Irene Aguilar; SUR: 18.00 metros con Pablo y Dominga Aranza; ORIENTE: 32.00 metros con Alberto y Luis González A. PONIENTE: 32.00 metros con Privada 2a. de Reforma.

Superficie Aproximada: 608.00 Metros Cuadrados.

El C. Registrador, dio entrada a la promoción y ordenó su publicación en GACETA DEL GOBIERNO y periódico de mayor circulación por tres veces de tres en tres días, haciéndose saber a quienes se crean con derecho comparezcan a deducirlo.—Toluca, Méx., a 2 de Julio de 1986.—El C. Registrador, Lic. Juana Contreras Vergara.—Rúbrica.

3280.—15, 20 y 25 Agosto.

EXP. 6742/86, C. JORGE ESPINOZA GONZALEZ, promueve inmatriculación Administrativa, sobre el inmueble ubicado en Barrio del Espíritu Santo, Municipio de Metepec, Distrito de Toluca, México, mide y linda; NORTE: 17.00 metros con Isabel Leyva; SUR: 17.00 metros con María Ramírez; ORIENTE: 6.53 metros con Fortino Espinoza; PONIENTE: 7.70 metros con Isabel Leyva.

El C. Registrador, dio entrada a la promoción y ordenó su publicación en GACETA DEL GOBIERNO y periódico de mayor circulación por tres veces de tres en tres días, haciéndose saber a quienes se crean con derecho comparezcan a deducirlo.—Toluca, Méx., a 2 de Julio de 1986.—El C. Registrador, Lic. Juana Contreras Vergara.—Rúbrica.

3280.—15, 20 y 25 Agosto.

EXP. 6739/86, C. GUADALUPE GODINEZ JIMENEZ, promueve inmatriculación Administrativa, sobre el inmueble ubicado en Barrio de Coaxustenco, Municipio de Metepec, Distrito de Toluca, México, mide y linda; NORTE: 10.00 metros con la Calle de Lerdo; SUR: 10.00 metros con Candelaria González; ORIENTE: 15.00 metros con el resto de la propiedad de la vendedora; PONIENTE: 15.00 metros con Manuel Chávez.

Superficie Aproximada: 150.00 Metros Cuadrados.

El C. Registrador, dió entrada a la promoción y ordenó su publicación en GACETA DEL GOBIERNO y periódico de mayor circulación por tres veces de tres en tres días, haciéndose saber a quienes se crean con derecho comparezcan a deducirlo.—Toluca, Méx., a 2 de Julio de 1986.—El C. Registrador, Lic. Juana Contreras Vergara.—Rúbrica.

3280.—15, 20 y 25 Agosto

EXP. 6738/86, C. JOSE AGUSTIN HECTOR CHAVEZ CAMACHO, promueve inmatriculación Administrativa, sobre el inmueble ubicado en San Jerónimo Chicahualco, Municipio de Metepec, Distrito de Toluca, México, mide y linda; NORTE: 10.00 metros con calle 27 de Septiembre; SUR: 10.00 metros con Juan Rivera; ORIENTE: 30.00 metros con Felipe Rojas; PONIENTE: 30.00 metros con Antonio Silva.

Superficie Aproximada: 300.00 Metros Cuadrados.

El C. Registrador, dió entrada a la promoción y ordenó su publicación en GACETA DEL GOBIERNO y periódico de mayor circulación por tres veces de tres en tres días, haciéndose saber a quienes se crean con derecho comparezcan a deducirlo.—Toluca, Méx., a 2 de Julio de 1986.—El C. Registrador, Lic. Juana Contreras Vergara.—Rúbrica.

3280.—15, 20 y 25 Agosto.

EXP. 6737/86, C. LUIS PERALES VALDEZ, promueve inmatriculación Administrativa, sobre el inmueble ubicado en San Mateo Otzacatipan, Municipio de Toluca, Distrito de Toluca, México, mide y linda; NORTE: 12.40 metros con Plamón Carrillo Nava, 14.00 metros Cirila Carrillo; SUR: 26.40 metros con Alfonso Zareo; ORIENTE: 115.00 metros con Cirila Carrillo, 15.00 metros con Mercedes Hernández; PONIENTE: 130.00 metros con Mauro Nava.

El C. Registrador, dió entrada a la promoción y ordenó su publicación en GACETA DEL GOBIERNO y periódico de mayor circulación por tres veces de tres en tres días, haciéndose saber a quienes se crean con derecho comparezcan a deducirlo.—Toluca, Méx., a 2 de Julio de 1986.—El C. Registrador, Lic. Juana Contreras Vergara.—Rúbrica.

3280.—15, 20 y 25 Agosto.

EXP. 6746/86, C. IMELDA CAMPOS DE RODRIGUEZ, promueve inmatriculación Administrativa, sobre el inmueble ubicado en Barrio de San Mateo Abajo, Municipio de Metepec, Distrito de Toluca, México, mide y linda; NORTE: 22.00 metros con calle de Pedro Ascención; SUR: 22.00 metros con Ubaldo Tapia; ORIENTE: 14.00 metros con Angel Estrada; PONIENTE: 14.00 metros con Encarnación Martínez.

Superficie Aproximada: 300.00 Metros Cuadrados.

El C. Registrador, dió entrada a la promoción y ordenó su publicación en GACETA DEL GOBIERNO y periódico de mayor circulación por tres veces de tres en tres días, haciéndose saber a quienes se crean con derecho comparezcan a deducirlo.—Toluca, Méx., a 2 de Julio de 1986.—El C. Registrador, Lic. Juana Contreras Vergara.—Rúbrica.

3280.—15, 20 y 25 Agosto.

EXP. 6745/86, C. BENJAMIN FLORES PEREZ, promueve inmatriculación Administrativa, sobre el inmueble ubicado en San Francisco Coaxusco, Municipio de Metepec, Distrito de Toluca, México, mide y linda; NORTE: 3.82 metros con Delfina Cortez Vázquez; SUR: 3.82 metros con calle Leona Vicario; ORIENTE: 25.29 metros con Avelino Pérez Albarrán; PONIENTE: 25.29 metros con Daniel Velázquez.

El C. Registrador, dió entrada a la promoción y ordenó su publicación en GACETA DEL GOBIERNO y periódico de mayor circulación por tres veces de tres en tres días, haciéndose saber a quienes se crean con derecho comparezcan a deducirlo.—Toluca, Méx., a 2 de Julio de 1986.—El C. Registrador, Lic. Juana Contreras Vergara.—Rúbrica.

3280.—15, 20 y 25 Agosto.

EXP. 5939/86, C. FRANCISCO VALLE HERNANDEZ, promueve inmatriculación Administrativa, sobre el inmueble ubicado en Calixtlahuaca, Municipio de Toluca, Distrito de Toluca, México, mide y linda; NORTE: 11.25 metros con Callejón; SUR: 11.20 metros con Daniel Orampo; ORIENTE: 10.10 metros con Calle de Juárez; PONIENTE: 9.75 metros con José Valle Hernández.

El C. Registrador, dió entrada a la promoción y ordenó su publicación en GACETA DEL GOBIERNO y periódico de mayor circulación por tres veces de tres en tres días, haciéndose saber a quienes se crean con derecho comparezcan a deducirlo.—Toluca, Méx., a 2 de Julio de 1986.—El C. Registrador, Lic. Juana Contreras Vergara.—Rúbrica.

3280.—15, 20 y 25 Agosto.

## REGISTRO PUBLICO DE LA PROPIEDAD

### DISTRITO DE TLALNEPANTLA

#### EDICTOS

#### RECONOCIMIENTO No. 3747

Exp. 7096/188/85, C. MA. ELENA MENDOZA DE CASILLAS, promueve inmatriculación Administrativa, sobre el inmueble ubicado en Gpe. Victoria, Municipio de Ecatepec de Morelos, Distrito de Tlalnepantla, mide y linda: P.D. "El Capulín", NORTE: 25.00 metros, con Callejón S/N.; SUR: 25.00 metros, con Josefina Fragoso; ORIENTE: 11.00 metros, con Calle Progreso; PONIENTE: 11.00 metros, con Guillermo Rosas Palacios. Superficie Aprox.: 275.00 Mts2.

El C. Registrador, dió entrada a la promoción y ordenó su publicación en GACETA DEL GOBIERNO y periódico de mayor circulación por tres veces de tres en tres días, haciéndose saber a quienes se crean con derecho comparezcan a deducirlo.—Ecatepec de Morelos, Méx., a 4 de Julio de 1986.—El C. Registrador, Lic. José Luis S. Gómez Rojas.—Rúbrica.

3279.—15, 20 y 25 Agosto.

#### RECONOCIMIENTO No. 3748

Exp. 7095/187/86, C. JOSEFINA FRAGOSO DE MENDOZA, promueve inmatriculación Administrativa, sobre el inmueble ubicado en Gpe. Victoria, Municipio de Ecatepec de Morelos, Distrito de Tlalnepantla, mide y linda: P.D. "El Capulín", NORTE: 25.00 metros, con María Elena Mendoza; SUR: 25.00 metros, con Guadalupe Rodríguez Murrillo; ORIENTE: 11.00 metros, con Calle Progreso; PONIENTE: 11.00 metros, con Guillermo Rosas o Palacios. Superficie Aprox.: 275.00 Mts2.

El C. Registrador, dió entrada a la promoción y ordenó su publicación en GACETA DEL GOBIERNO y periódico de mayor circulación por tres veces de tres en tres días, haciéndose saber a quienes se crean con derecho comparezcan a deducirlo.—Ecatepec de Morelos, Méx., a 4 de Julio de 1986.—El C. Registrador, Lic. José Luis S. Gómez Rojas.—Rúbrica.

3279.—15, 20 y 25 Agosto.

#### RECONOCIMIENTO No. 3900

Exp. 6796/156/85, C. BONIFACIO REYES ROSAS, promueve inmatriculación Administrativa, sobre el inmueble ubicado en Gpe. Victoria, Colonia La Joya, Municipio de Ecatepec de Morelos, Distrito de Tlalnepantla, mide y linda: P.D. "Cañahuatl", NORTE: 15.30 metros, con Angel Quintana y 23.00 metros, con Guadalupe Rangé; SUR: 36.90 metros, con José Villaneda; ORIENTE: 8.00 metros, con Guadalupe Rangé; PONIENTE: 10.00 metros, con Pilar Fragoso. Superficie Aprox.: 189.57 Mts2.

El C. Registrador, dió entrada a la promoción y ordenó su publicación en GACETA DEL GOBIERNO y periódico de mayor circulación por tres veces de tres en tres días, haciéndose saber a quienes se crean con derecho comparezcan a deducirlo.—Ecatepec de Morelos, Méx., a 17 de Junio de 1986.—El C. Registrador, Lic. José Luis S. Gómez Rojas.—Rúbrica.

3279.—15, 20 y 25 Agosto.



RECONOCIMIENTO No. 3852

Exp. 6795/150/86, C. BERNARDO CIELO TORRES, promueve inmatriculación Administrativa, sobre el inmueble ubicado en Gpe. Victoria, Colonia La Joya, Municipio de Ecatepec de Morelos, Distrito de Tlalnepantla, mide y linda: NORTE: 28.90 metros, con Calle sin Nombre; SUR: 25.45 metros, con Pablo Jaramillo Sandoval; ORIENTE: 17.80 metros, con Margarito Silva; PONIENTE: 17.20 metros, con Guillermo Billontiel. Superficie Aprox.: 1,902.25 Mts2, Predio denominado: "El Huizache".

El C. Registrador, dio entrada a la Promoción y ordenó su publicación en la GACETA DEL GOBIERNO y periódico de mayor circulación por 3 veces de 3 en 3 días, Haciéndose saber a quienes se crean con Derecho, comparezcan a deducirlo.—Ecatepec de Morelos, Méx., a 17 de Junio de 1986.—El C. Registrador, Lic. José Luis S. Gómez Rojas.—Rúbrica.

3279.—15, 20 y 25 Agosto.

RECONOCIMIENTO No. 3866

Exp. 6794/149/86, C. FELIPE LEON MERINO, promueve inmatriculación Administrativa, sobre el inmueble ubicado en Gpe. Victoria, Colonia La Joya, Municipio de Ecatepec de Morelos, Distrito de Tlalnepantla, mide y linda: NORTE: 12.00 metros, con Calle Chabacano; SUR: 12.00 metros, con Donatiano Montiel; ORIENTE: 17.00 metros, con Felipe Mendoza; PONIENTE: 17.00 metros, con predio de Galdino. Superficie Aprox.: 204.00 Mts2. Predio denominado: "El Huizache".

El C. Registrador, dio entrada a la Promoción y ordenó su publicación en la GACETA DEL GOBIERNO y periódico de mayor circulación por 3 veces de 3 en 3 días, Haciéndose saber a quienes se crean con Derecho, comparezcan a deducirlo.—Ecatepec de Morelos, Méx., a 17 de Junio de 1986.—El C. Registrador, Lic. José Luis S. Gómez Rojas.—Rúbrica.

3279.—15, 20 y 25 Agosto.

RECONOCIMIENTO No. 3865

Exp. 6793/148/86, C. JAVIER ACOSTA VILLASENOR, promueve inmatriculación Administrativa, sobre el inmueble ubicado en Gpe. Victoria, Colonia La Joya, Municipio de Ecatepec de Morelos, Distrito de Tlalnepantla, mide y linda: predio denominado: "El Gallo", NORTE: 34.84 metros, con Genaro Ortiz Hdez.; SUR: 25.91 metros, con Lucio Villanueva Fragoso; ORIENTE: 95.94 metros, con Benito, Nicolás e Ignacio Bastida Rodríguez; PONIENTE: 95.94 metros, con Alejo Rodríguez y Bernardino López Rodríguez. Superficie Aprox.: 3,350.00 Mts2.

El C. Registrador, dio entrada a la Promoción y ordenó su publicación en la GACETA DEL GOBIERNO y periódico de mayor circulación por 3 veces de 3 en 3 días, Haciéndose saber a quienes se crean con Derecho, comparezcan a deducirlo.—Ecatepec de Morelos, Méx., a 17 de Junio de 1986.—El C. Registrador, Lic. José Luis S. Gómez Rojas.—Rúbrica.

3279.—15, 20 y 25 Agosto.

RECONOCIMIENTO No. 3741

Exp. 6792/147/85, C. RAYMUNDO JIMENEZ GONZALEZ, promueve inmatriculación Administrativa, sobre el inmueble ubicado en Gpe. Victoria, la Colonia La Joya, Municipio de Ecatepec de Morelos, Distrito de Tlalnepantla, mide y linda: P.D. "Milpa Grande", NORTE: 31.95 metros, con Roberto Rojas R.; SUR: 31.95 metros, con Honorio Hernández Perdomo; ORIENTE: 10.00 metros, con Belém Alpestar; PONIENTE: 10.00 metros, con Miguel Guzmán. Superficie Aprox.: 319.50 Mts2.

El C. Registrador, dio entrada a la Promoción y ordenó su publicación en la GACETA DEL GOBIERNO y periódico de mayor circulación por 3 veces de 3 en 3 días, Haciéndose saber a quienes se crean con Derecho, comparezcan a deducirlo.—Ecatepec de Morelos, Méx., a 16 de Junio de 1985.—El C. Registrador, Lic. José Luis S. Gómez Rojas.—Rúbrica.

3279.—15, 20 y 25 Agosto.

RECONOCIMIENTO No. 3745

Exp. 6791/146/86, C. LUCAS GUZMAN HERNANDEZ, promueve inmatriculación Administrativa, sobre el inmueble ubicado en Gpe. Victoria, Col. La Joya, Municipio de Ecatepec de Morelos, Distrito de Tlalnepantla, mide y linda: P.D. "Milpa Grande", NORTE: 25.00 metros, con Natividad Pérez; SUR: 25.00 metros, con Pedro Gutiérrez; ORIENTE: 10.00 metros, con Calle Pirales; PONIENTE: 10.00 metros, con Honorio Hernández Perdomo. Superficie Aprox.: 250.00 Mts2.

El C. Registrador, dio entrada a la Promoción y ordenó su publicación en la GACETA DEL GOBIERNO y periódico de mayor circulación por 3 veces de 3 en 3 días, Haciéndose saber a quienes se crean con Derecho, comparezcan a deducirlo.—Ecatepec de Morelos, Méx., a 12 de Junio de 1986.—El C. Registrador, Lic. José Luis S. Gómez Rojas.—Rúbrica.

3279.—15, 20 y 25 Agosto.

RECONOCIMIENTO No. 3820.

Exp. 6790/145/86, MARIA MORAN DE HERNANDEZ, promueve inmatriculación Administrativa, sobre el inmueble ubicado en Gpe. Victoria Col. La Joya, Municipio de Ecatepec de Morelos, Distrito de Tlalnepantla, mide y linda: P.D. "El Gallo", NORTE: 32.00 metros, con María Morán; SUR: 32.00 metros, con María Morán; ORIENTE: 10.61 metros, con Calle José María Cruz de Domínguez; PONIENTE: 10.61 metros, con Alejandro Rodríguez. Superficie Aprox.: 360.00 Mts2.

El C. Registrador, dio entrada a la Promoción y ordenó su publicación en la GACETA DEL GOBIERNO y periódico de mayor circulación por 3 veces de 3 en 3 días, Haciéndose saber a quienes se crean con Derecho, comparezcan a deducirlo.—Ecatepec de Morelos, Méx., a 26 de Junio de 1986.—El C. Registrador, Lic. José Luis S. Gómez Rojas.—Rúbrica.

3279.—15, 20 y 25 Agosto.

RECONOCIMIENTO No. 3855

Exp. 7105/197/86, C. CARLOS ESCOBAR MONROY, promueve inmatriculación Administrativa, sobre el inmueble ubicado en Gpe. Victoria, Municipio de Ecatepec de Morelos, Distrito de Tlalnepantla, mide y linda: P.D. "Tía Rosa", NORTE: 22.00 metros, con Hedefonsa Rodríguez B.; SUR: 22.00 metros, con Elsa Gómez; ORIENTE: 10.00 metros, con Calle San José; PONIENTE: 10.00 metros, con Luis Maya. Superficie Aprox.: 280.00 Mts2.

El C. Registrador, dio entrada a la promoción y ordenó su publicación en GACETA DEL GOBIERNO y periódico de mayor circulación por tres veces de tres en tres días, haciéndose saber a quienes se crean con derecho comparezcan a deducirlo.—Ecatepec de Morelos, Méx., a 4 de Julio de 1986.—El C. Registrador, Lic. José Luis S. Gómez Rojas.—Rúbrica.

3279.—15, 20 y 25 Agosto.

RECONOCIMIENTO No. 3863

Exp. 7104/196/86, C. LUIS ESTEBAN PAMIREZ GONZALEZ, promueve inmatriculación Administrativa, sobre el inmueble ubicado en Gpe. Victoria, Municipio de Ecatepec de Morelos, Distrito de Tlalnepantla, mide y linda: P.D. "Tía Rosa", NORTE: 17.20 metros, con Guillermo Pérez Huerta; SUR: 17.20 metros, con Privada de Progreso; ORIENTE: 8.30 metros, con Leonardo Bernal Jaime; PONIENTE: 8.00 metros, con Calle Vecinal San Martín. Superficie Aprox.: 135.00 Mts2.

El C. Registrador, dio entrada a la promoción y ordenó su publicación en GACETA DEL GOBIERNO y periódico de mayor circulación por tres veces de tres en tres días, haciéndose saber a quienes se crean con derecho comparezcan a deducirlo.—Ecatepec de Morelos, Méx., a 4 de Julio de 1986.—El C. Registrador, Lic. José Luis S. Gómez Rojas.—Rúbrica.

3279.—15, 20 y 25 Agosto.

RECONOCIMIENTO No. 3842

Exp. 7103/195/86, C. ERNESTO JUAREZ ROSAS, promueve inmatriculación Administrativa sobre el inmueble ubicado en Gpe. Victoria, Municipio de Ecatepec de Morelos, Distrito de Tlalnepantla, mide y linda: P.D. "La Tía Rosa", NORTE: 22.00 metros, con Alejo Romero; SUR: 22.00 metros, con Trinidad Luna Bédaró; ORIENTE: 10.00 metros, con Alejo Romero; PONIENTE: 10.00 metros, con Calle Progreso. Superficie Aprox.: 226.00 Mts2.

El C. Registrador, dio entrada a la promoción y ordenó su publicación en GACETA DEL GOBIERNO y periódico de mayor circulación por tres veces de tres en tres días, haciéndose saber a quienes se crean con derecho comparezcan a deducirlo.—Ecatepec de Morelos, Méx., a 4 de Julio de 1986.—El C. Registrador, Lic. José Luis S. Gómez Rojas.—Rúbrica.

3279.—15, 20 y 25 Agosto.

## RECONOCIMIENTO No. 3872

Exp. 7102/194/86, C. AGUSTIN ROSALES FIGUEROA, promueve inmatriculación Administrativa, sobre el inmueble ubicado en Gpe. Victoria, Municipio de Ecatepec de Morelos, Distrito de Tlalnepantla, mide y linda: P.D. "El Gato", NORTE: 14.50 metros, con Calle; SUR: 14.50 metros, con José Rosales Silva; ORIENTE: 23.00 metros, con Manuel Parga Torres y José Luis Castañeda; PONIENTE: 23.00 metros, con Calle Salvador Allende. Superficie Aprox.: 333.50 Mts2.

El C. Registrador, dio entrada a la promoción y ordenó su publicación en GACETA DEL GOBIERNO y periódico de mayor circulación por tres veces de tres en tres días, haciéndose saber a quienes se crean con derecho comparezcan a deducirlo.—Ecatepec de Morelos, Méx., a 4 de Julio de 1986.—El C. Registrador, Lic. José Luis S. Gómez Rojas.—Rúbrica.

3279.—15, 20 y 25 Agosto.

## RECONOCIMIENTO No. 3834

Exp. 7101/193/86, C. MIGUEL ANGEL BARRETO SANCHEZ, promueve inmatriculación Administrativa, sobre el inmueble ubicado en Gpe. Victoria, Municipio de Ecatepec de Morelos, Distrito de Tlalnepantla, mide y linda: P.D. "Cañahuatl", NORTE: 34.65 metros, con José Villaneda Moreno; SUR: 21.50 metros y 7.90 metros, con Pilar Fragozo; ORIENTE: 10.75 metros, con Calle Progreso; PONIENTE: 8.10 y 3.80 metros, con Pilar Fragozo. Superficie Aprox.: 387.30 Mts2.

El C. Registrador, dio entrada a la promoción y ordenó su publicación en GACETA DEL GOBIERNO y periódico de mayor circulación por tres veces de tres en tres días, haciéndose saber a quienes se crean con derecho comparezcan a deducirlo.—Ecatepec de Morelos, Méx., a 4 de Julio de 1986.—El C. Registrador, Lic. José Luis S. Gómez Rojas.—Rúbrica.

3279.—15, 20 y 25 Agosto.

## RECONOCIMIENTO No. 3853

Exp. 7100/192/86, C. MANUEL SAAVEDRA SANCHEZ, promueve inmatriculación Administrativa, sobre el inmueble ubicado en Gpe. Victoria, Municipio de Ecatepec de Morelos, Distrito de Tlalnepantla, mide y linda: P.D. "Ojo de Agua", NORTE: 50.50 metros, con Mario Bárcenas y Juan Morales; SUR: 47.90 metros, con Bardomiano López; ORIENTE: 10.20 metros, con Efrén Fragozo; PONIENTE: 11.15 metros, con Calle Progreso. Superficie Aprox.: 525.00 Mts2.

El C. Registrador, dio entrada a la promoción y ordenó su publicación en GACETA DEL GOBIERNO y periódico de mayor circulación por tres veces de tres en tres días, haciéndose saber a quienes se crean con derecho comparezcan a deducirlo.—Ecatepec de Morelos, Méx., a 4 de Julio de 1986.—El C. Registrador, Lic. José Luis S. Gómez Rojas.—Rúbrica.

3279.—15, 20 y 25 Agosto.

## RECONOCIMIENTO No. 3868

Exp. 7099/191/86, C. BONIFILIO FLORES LUNA, promueve inmatriculación Administrativa, sobre el inmueble ubicado en Gpe. Victoria, Municipio de Ecatepec de Morelos, Distrito de Tlalnepantla, mide y linda: P.D. "El Cuervo", NORTE: 12.00 metros, con Manuel Millán; SUR: 11.25 metros, con Calle Milpa Alta; ORIENTE: 19.00 metros, con Manuel Huerta; PONIENTE: 20.00 metros, con Juan Santillán Yáñez. Superficie Aprox.: 226.68 Mts2.

El C. Registrador, dio entrada a la promoción y ordenó su publicación en GACETA DEL GOBIERNO y periódico de mayor circulación por tres veces de tres en tres días, haciéndose saber a quienes se crean con derecho comparezcan a deducirlo.—Ecatepec de Morelos, Méx., a 4 de Julio de 1986.—El C. Registrador, Lic. José Luis S. Gómez Rojas.—Rúbrica.

3279.—15, 20 y 25 Agosto.

## RECONOCIMIENTO No. 3750

Exp. 7098/190/86, C. ANASTACIO JARAMILLO SANTIAGO, promueve inmatriculación Administrativa, sobre el inmueble ubicado en Gpe. Victoria, Municipio de Ecatepec de Morelos, Distrito de Tlalnepantla, mide y linda: P.D. "El Gato", NORTE: 29.00 metros, con Ausencio Arvizu Blanco; SUR: 29.00 metros, con Enrique Olvera Guerrero; ORIENTE: 5.00 metros, con Alejo Fragozo; PONIENTE: 5.00 metros, con Calle Josefa Ortiz de Domínguez. Superficie Aprox.: 145.00 Mts2.

El C. Registrador, dio entrada a la promoción y ordenó su publicación en GACETA DEL GOBIERNO y periódico de mayor circulación por tres veces de tres en tres días, haciéndose saber a quienes se crean con derecho comparezcan a deducirlo.—Ecatepec de Morelos, Méx., a 4 de Julio de 1986.—El C. Registrador, Lic. José Luis S. Gómez Rojas.—Rúbrica.

3279.—15, 20 y 25 Agosto.

## RECONOCIMIENTO No. 3749

Exp. 7097/189/86, C. ENRIQUE OLVERA GUERRERO, promueve inmatriculación Administrativa, sobre el inmueble ubicado en Gpe. Victoria, Municipio de Ecatepec de Morelos, Distrito de Tlalnepantla, mide y linda: P.D. "El Gato", NORTE: 30.00 metros, con Anastacio Jaramillo; SUR: 30.00 metros, con Máximo Lozano Vázquez; ORIENTE: 10.00 metros, con Calle Josefa Ortiz de Domínguez; PONIENTE: 10.00 metros, con Alejo Rodríguez. Superficie Aprox.: 300.00 Mts2.

El C. Registrador, dio entrada a la promoción y ordenó su publicación en GACETA DEL GOBIERNO y periódico de mayor circulación por tres veces de tres en tres días, haciéndose saber a quienes se crean con derecho comparezcan a deducirlo.—Ecatepec de Morelos, Méx., a 4 de Julio de 1986.—El C. Registrador, Lic. José Luis S. Gómez Rojas.—Rúbrica.

3279.—15, 20 y 25 Agosto.

## REGISTRO PUBLICO DE LA PROPIEDAD

## DISTRITO DE VALLE DE BRAVO

## EDICTOS

Exp. 769/86, RICARDO GARFIAS VELAZQUEZ, promueve inmatriculación Administrativa, sobre el inmueble ubicado en la Calle de Sinaloa No. dos de este pueblo de Santo Tomás de los Plátanos, México, mide y linda: NORTE: 5.90 metros, linda con el Sr. Adelfo Matías Hernández; SUR: 5.90 metros, linda con la Sra. Rosa Garfias Velázquez; ORIENTE: 10.30 metros, linda con la Calle de Sinaloa; PONIENTE: 10.30 metros, linda con la Sra. Rosa Garfias Velázquez.


El C. Registrador, dio entrada a la promoción y ordenó su publicación en GACETA DEL GOBIERNO y periódico de mayor circulación por tres veces de tres en tres días, haciéndose saber a quienes se crean con derecho comparezcan a deducirlo.—Valle de Bravo, México, a 31 de Julio de 1986.—El C. Registrador, Lic. Gloria Zuazo Guadarrama.—Rúbrica.

3279.—15, 20 y 25 Agosto.

Exp. 18/985, ALFONSO MARTINEZ ANTONIO Y MA. DEL CARMEN GOMEZ C., promueve Matriculación Administrativa, sobre el inmueble ubicado en Calle Juan Escutia S/N. Col. Loma Bonita, Mpio. Santo Tomás de los Plátanos, Méx., mide y linda: NORTE: 23.00 metros, con Lorenzo Paniagua; SUR: 23.00 metros, con Avenida Caltepec; ORIENTE: 20.30 metros, con Calle Juan Escutia; PONIENTE: 20.30 metros, con Epifanio Santana Gómez y María Gómez Zarco.

El C. Registrador, dio entrada a la promoción y ordenó su publicación en GACETA DEL GOBIERNO y periódico de mayor circulación por tres veces de tres en tres días, haciéndose saber a quienes se crean con derecho comparezcan a deducirlo.—Valle de Bravo, Méx., a 14 de Enero de 1986.—El C. Registrador, Lic. Gloria Zuazo Guadarrama.—Rúbrica.

3279.—15, 20 y 25 Agosto.



# GRANJAS UNIDAS de ATIZAPAN, S. A.

AV. ADOLFO LOPEZ MATEOS No. 30  
ATIZAPAN, MEXICO

FRACC. IND. "EL PEDREGAL"  
TEL. 562-05-00 EXT. 37 Y 169  
TELS. 397-02-77 Y 397-06-77

LA ASAMBLEA EXTRAORDINARIA DE ACCIONISTAS ACORDO TRANSFORMAR LA SOCIEDAD "GRANJAS UNIDAS DE ATIZAPAN, S.A.," PARA ADOPTAR LA VARIABILIDAD DE SU CAPITAL Y EN CUMPLIMIENTO A LO DISPUESTO POR LOS ARTICULOS 223 y 228 DE LA LEY GENERAL DE SOCIEDADES MERCANTILES SE PUBLICA ESTE AVISO, ASI COMO EL BALANCE GENERAL DE LA SOCIEDAD

"BALANCE GENERAL AL 31 DE DICIEMBRE DE 1985"  
(Pesos sin Centavos)

A C T I V O

CIRCULANTE

Caja		50,000	
Bancos		16'449,678	
Clientes		35'381,235	
Deudores Diversos		11'965,370	
IVA por recuperar		28'598,564	
Almacen		18'996,700	
Anticip. a Proveedores		<u>1'588,434</u>	113'029,981

F I J O

Maquinaria y Eqpo.	12'309,492		
Rva.p.Dep.Ma q. y Eqpo.	<u>5'530,894</u>	6'778,598	
Mobiliario y Eqpo.	261,293		
Rva.p.Dep.Mob. y Eqpo.	<u>114,277</u>	147,016	
Eqpo. de Transporte	5'197,512		
Rva.p.Dep.Eqpo. Transp.	<u>3'108,986</u>	2'088,526	
Edificio y Construc.	17'333,132		
Rva.p.Dep.Edif. y Const.	<u>4'556,026</u>	12'777,106	
Terrenos		<u>355,469</u>	22'146,715

D I F E R I D O

Gtos. de Instalación	10'529,642		
Rva.p.Amort.Gtos.Instal.	<u>555,520</u>	9'974,122	
Provisión I.S.R.		378,278	
Seguros y Fianzas		195,311	
Imptos. Anticipados		<u>206,317</u>	10'754,028
SUMA EL ACTIVO			<u><u>145'930,724</u></u>

P A S I V O

CIRCULANTE

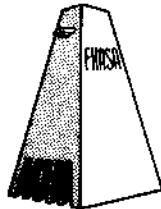
Doctos. por pagar		24'000,000	
Proveedores		36'798,359	
Acreed. Diversos		42'310,562	
Suel. y Sal. por pagar		364,106	
Imptos. por pagar		693,357	
Prov. Rep. de Util.		<u>3'201,561</u>	107'367,945
IVA. repercutido			

C A P I T A L

Capital Social		3'000,000	
Rva. Legal		600,000	
Util. Acumuladas		19'609,660	
Util. del Ejercicio		<u>15'353,119</u>	38'562,779
SUMA PASIVO Y CAPITAL			<u><u>145'930,724</u></u>

Villa Nicolas Romero, Estado de México a 15 de Agosto de 1986.

GUSTAVO SOLÍS OLMEDO  
Representante Legal.



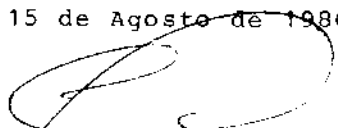
## FABRICA de HIELO ATIZAPAN, S. A.


LA ASAMBLEA EXTRAORDINARIA DE ACCIONISTAS ACORDO TRANSFORMAR LA SOCIEDAD "FABRICA DE HIELO ATIZAPAN, S. A.," PARA ADOPTAR LA VARIABILIDAD DE SU CAPITAL Y EN CUMPLIMIENTO A LO DISPUESTO POR LOS ARTICULOS 223 y 228 DE LA LEY GENERAL DE SOCIEDADES MERCANTILES SE PUBLICA ESTE AVISO, ASI COMO EL BALANCE GENERAL DE LA SOCIEDAD.

BALANCE GENERAL AL 31 DE DICIEMBRE DE 1985 .  
(Pesos sin Centavos)

<u>A C T I V O</u>			
<u>CIRCULANTE</u>			
Caja		45,000	
Bancos		138,676	
Clientes		5'895,389	
Deudores Diversos		691,069	
IVA.por recuperar		605,487	7'375,621
<u>F I J O</u>			
Maquinaria y Equipo	2'205,498		
Rva.p.Dep.Maq.Eqpo.	1'447,045	758,453	
Mobiliario y Eqpo.	20,480		
Rva.p.Dep.Mob.Eqpo.	20,480		
Equipo de Transp.	1'909,288		
Rva.p.Dep.Eqpo.Transp.	979,824	929,464	
Moldes, dados y Troq.	1'979,330		
Rva.p.Dep.Mol.Dados,Troq.	838,131	1'141,199	
Edificio y Construc.	375,128		
Rva.p.Dep.Edif.Construc.	157,683	217,445	3'046,561
<u>D I F E R I D O</u>			
Provisión I.S.R.		90,475	
Imptos.Anticipados		79,422	169,897
SUMA EL ACTIVO			10'592,079
=====			
<u>P A S I V O</u>			
<u>CIRCULANTE</u>			
Acreedores Diversos		2'741,411	
Sueld.Sal. por pagar		32,084	
Imptos. por pagar		130,493	
I.S.R. por pagar		521,919	
Prov.Rep.de Util.		488,403	3'914,310
<u>C A P I T A L</u>			
Capital Social		1'000,000	
Reserva Legal		200,000	
Resultado de Ejerc.Anteriores		3'177,175	
Resultado del Ejercicio		2'300,594	6'677,769
SUMA PASIVO Y CAPITAL			10'592,079
=====			

Atizapán de Zaragoza, Estado de México a 15 de Agosto de 1986.

  
GUSTAVO SOLIS OLMEDO  
Representante Legal



**RASTRO de AVES de ATIZAPAN, S.A.**

AV. ADOLFO LOPEZ MATEOS No.30 FRACC. IND. "EL PEDREGAL"  
 CD. LOPEZ MATEOS ATIZAPAN DE ZARAGOZA EDO DE MEXICO  
 TEL.: 8 22 02 69 - 8 22 00 37 TEL DIRECTO: 3 97 02 77 - 3 97 06 77

LA ASAMBLEA EXTRAORDINARIA DE ACCIONISTAS ACORDO TRANSFORMAR LA SOCIEDAD "RASTRO DE AVES DE ATIZAPAN, S.A.," PARA ADOPTAR LA VARIABILIDAD DE SU CAPITAL Y EN CUMPLIMIENTO A LO DISPUESTO POR LOS ARTICULOS 223 y 228 DE LA LEY GENERAL DE SOCIEDADES MERCANTILES, SE PUBLICA ESTE AVISO, ASI COMO EL BALANCE GENERAL DE LA SOCIEDAD.

"BALANCE GENERAL AL 31 DE DICIEMBRE DE 1985"  
 (Pesos sin Centavos)

A C T I V O

CIRCULANTE

Caja	65,000		
Bancos	6'411,789		
Clientes	5'367,690		
Deudores Diversos	79'696,670		
IVA. por recuperar	6'938,914		
Anticipos a Proveed.	1'729,404		100'209,467

F I J O

Maquinaria y Eqpo.	75'143,056		
Rva.Dep.Maq.y Eqpo.	47'672,139	27'470,917	
Mobiliario y Eqpo.	4'587,098		
Rva.Dep.Mob.y Eqpo.	3'118,978	1'468,120	
Equipo de Transporte	7'679,731		
Rva.Dep.Eqpo.de Transp.	5'635,248	2'044,483	
Edificio y Construcción	14'185,023		
Rva.Dep.Edif.y Const.	2'490,580	11'694,443	
Terrenos		1'639,412	44'317,375

D I F E R I D O

Gtos. de Instalación	172,873		
Rva.Amortz.Gtos.Instal.	64,043	108,830	
Depósitos en Garantía		8,100	
Imptos.Anticipados		1'306,330	1'423,260
SUMA EL ACTIVO			<u>145'950,102</u>

P A S I V O

CIRCULANTE

Proveedores	15'489,164		
Acreedores Diversos	1'714,120		
Sueld. y Sal. por pagar	1'338,035		
Imptos. por pagar	9'131,723		
Prov.Rep.de Util.	7'632,687		35'305,729

C A P I T A L

Capital Social	2'400,000		
Reserva Legal	480,000		
Util.Acumulada	70'532,612		
Util.de Ejerc.	37'231,761		110'644,373
SUMA PASIVO Y CAPITAL			<u>145'950,102</u>

Atizapan de Zaragoza, Estado de México a 15 de Agosto de 1986.

GUSTAVO SOLIS OLMEDO  
 Representante Legal

**PERIODICO OFICIAL "GACETA DEL GOBIERNO"**

Apartado Postal No. 792

Independencia Ote. 1320

Toluca, Méx.

Tel. 4-74-72

**CONDICIONES**

- UNO.**—El periódico se edita de Lunes a viernes, con excepción de los días festivos de acuerdo a la Ley y los que señalen administrativamente.
- DOS.**—Respecto de los particulares no se hará ninguna publicación, si no cubren el importe estipulado en la tarifa, publicándose sólo los documentos o escritos ordenados por las autoridades o para dar cumplimiento a disposiciones legales.
- TRES.**—Cualquier documento, a efecto de ser aceptado para su publicación, deberá contener las firmas y sellos respectivos así como también el original deberá ser acompañado de una copia del mismo.
- CUATRO.**—No se aceptarán originales con enmendaduras, borrones o letra ilegible.
- CINCO.**—La dirección no es responsable de las erratas que provengan de los originales, por lo que no se publicarán dichas erratas.
- SEIS.**—Los originales y copias en cualquier caso, no se regresarán a los interesados aunque no se publiquen.
- SIETE.**—Sin excepción no se recibirán originales para publicarse en las ediciones de los lunes después de las 9.00 Hrs. del viernes, para los martes, después de las 9:00 Hrs. de los lunes, para las ediciones de los miércoles, después de las 9.00 Hrs. de los martes, para los jueves, después de las 9.00 Hrs. de los miércoles, para los viernes, después de las 9.00 Hrs. de los jueves.
- OCHO.**—La Dirección está facultada para negar la publicación de originales, por considerar que no son correctos debiendo en estos casos avisar al interesado por escrito, considerando el pago efectuado, para una publicación posterior.
- NUEVE.**—Se reciben publicaciones así como de suscripciones del periódico Oficial y venta del mismo, por correo, sujetándose siempre a las tarifas y condiciones previamente establecidas, remitiendo a nombre del Periódico Oficial "Gaceta del Gobierno", o a nombre de la Administración de Rentas de Toluca, en cheque certificado el importe correspondiente.
- DIEZ.**—Tratándose de ediciones atrasadas el órgano informativo sólo se venderá con todas las secciones que contenga por lo tanto no se venderán secciones sueltas.
- ONCE.**—Se ruega a los suscriptores que hagan sus reclamaciones dentro de los siguientes 30 días, después de este tiempo no se hará ninguna reposición de ediciones atrasadas.

**TARIFAS:**

**SUSCRIPCIONES:**

Por seis meses ..... \$ 2,000.00  
 MAS GASTOS DE ENVIO POR CORREO ..... \$ 3,000.00

**PUBLICACIONES DE EDICTOS Y  
 DEMAS AVISOS JUDICIALES**

Línea por una sola publicación ..... \$ 15.00  
 Línea por dos publicaciones ..... \$ 30.00  
 Línea por tres publicaciones ..... \$ 45.00

**EJEMPLARES:**

Sección del año que no contenga precio especial, el costo será de \$10.00 cada página.

Avisos Administrativos, Notariales y Generales a ..... \$ 3,000.00  
 la página Balances y Estados Financieros a ..... \$ 3,000.00  
 la página.  
 Convocatorias y Documentos similares a ..... \$ 3,000.00  
 la página y ..... \$ 2,000.00  
 media página.

Sección atrasadas al doble de su precio original.

**PUBLICACIONES DE AUTORIZACION PARA FRACCIONAMIENTOS**

DE TIPO POPULAR ..... \$ 3,000.00 por plana o fracción.  
 DE TIPO INDUSTRIAL ..... \$ 4,000.00 por plana o fracción.  
 DE TIPO RESIDENCIAL CAMPESTRE ..... \$ 4,000.00 por plana o fracción.  
 DE TIPO RESIDENCIAL U OTRO GENERO ..... \$ 4,000.00 por plana o fracción.

**ESTA TARIFA ESTA SUJETA A CAMBIOS SIN PREVIO AVISO  
 LOS QUE ENTRARAN EN VIGENCIA UN DIA  
 DESPUES DE SU PUBLICACION**

**A T E N T A M E N T E .**

**LA DIRECCION.**

**LIC. RUBEN GONZALEZ GARCIA.**