



PERIODICO OFICIAL DEL GOBIERNO CONSTITUCIONAL DEL ESTADO DE MEXICO



GACETA DEL GOBIERNO

CORRESPONDENCIA DE SEGUNDA CLASE.—REGISTRO DGC—NUM. 001 1021 CARACTERISTICAS 113282901

Tomo CXLI

Toluca de Lerdo, Méx., Jueves 27 de Febrero de 1986

Número 39

SECCION PRIMERA

PODER EJECUTIVO DEL ESTADO

COMISION AGRARIA MIXTA

VISTO para resolver el expediente número 127/973-2 relativo a la privación de derechos agrarios y nuevas adjudicaciones de unidades de dotación y cancelación de certificados de derechos agrarios en el ejido del poblado denominado TLALPITZAHUAC, Municipio de Ixtapaluca, del Estado de México; y

RESULTANDO PRIMERO.—Por oficio 03764 de fecha 12 de julio de 1985, el C. Delegado de la Secretaría de la Reforma Agraria en el Estado de México, remitió a esta Comisión Agraria Mixta, la documentación relativa a la investigación general de usufructo parcelario practicada en el ejido del poblado denominado TLALPITZAHUAC, Municipio de Ixtapaluca, en esta entidad federativa, anexando al mismo la segunda convocatoria de fecha 8 de mayo de 1985 y el acta de la asamblea general extraordinaria de ejidatarios celebrada el 17 de mayo de 1985, de la que se desprende la solicitud para la iniciación de juicio privativo de derechos agrarios en contra de los ejidatarios y sucesores, que se citan en el primer punto resolutivo de esta resolución por haber abandonado el cultivo personal de las unidades de dotación por más de dos años consecutivos; y la propuesta de reconocer derechos agrarios y adjudicar las unidades de dotación de referencia a los campesinos que **han venido** cultivando por más de dos años ininterrumpidos y que se indican en el segundo punto resolutivo de esta resolución y se cancelen los certificados de derechos agrarios que se expidieron con duplicidad a favor de los ejidatarios que se citan en el tercer punto resolutivo de esta resolución.

RESULTANDO SEGUNDO.—De conformidad con lo previsto por el artículo 428 de la Ley Federal de Reforma Agraria, esta Comisión Agraria Mixta en el Estado de México, consideró procedente la solicitud formulada y con fecha 18 de julio de 1985 acordó iniciar el procedimiento de juicio privativo de derechos agrarios y sucesorios por existir presunción fundada de que se ha incurrido en la causal de privación prevista por la fracción I del artículo 85 de la

citada Ley, ordenándose notificar a los CC. integrantes del Comisariado Ejidal, Consejo de Vigilancia y presuntos infractores de la Ley, para que comparecieran a la audiencia de pruebas y alegatos prevista por el artículo 430 del citado ordenamiento, habiéndose señalado el día 14 de agosto de 1985 para su desahogo.

RESULTANDO TERCERO.—Para la debida formalidad de las notificaciones a las autoridades ejidales y presuntos privados se comisionó personal de esta dependencia agraria, quien notificó personalmente a los integrantes del Comisariado Ejidal, Consejo de Vigilancia y presuntos infractores que se encontraron presentes al momento de la diligencia, recabando las constancias respectivas; habiéndose levantado acta de desavecindad ante cuatro testigos ejidatarios en pleno goce de sus derechos agrarios, en cuanto a los enjuiciados que se encuentran ausentes y que no fue posible notificarles personalmente, procediendo a hacerlo mediante cédula notificatoria que se fijó en los tableros de avisos de la oficina municipal correspondiente y en los lugares más visibles del poblado, el día 23 de julio de 1985, según constancias que corren agregadas en autos.

RESULTANDO CUARTO.—El día y hora señalados para el desahogo de la audiencia de pruebas y alegatos, se declaró integrada esta Comisión Agraria Mixta asistiendo a la misma el C. Delegado de la Secretaría de la Reforma Agraria en la entidad, asentándose en el acta respectiva la comparecencia de las autoridades ejidales, no así la de los ejidatarios y sucesores sujetos a juicio, así como la recepción de los medios probatorios y alegatos que de la misma se desprenden, por lo que encontrándose debidamente substanciado el procedimiento relativo a este juicio privativo de derechos agrarios de conformidad con lo estipulado por el artículo 431 de la Ley Federal de Reforma Agraria, previo estudio y valoración de las pruebas recabadas se ordenó dictar la resolución correspondiente; y

Tomo CXII | Toluca de Lerdo, Méx., Jueves 27 de Febrero de 1986 | No. 39

SUMARIO:

SECCION PRIMERA

PODER EJECUTIVO DEL ESTADO

COMISION AGRARIA MIXTA

RESOLUCION sobre Privación de Derechos Agrarios y Nuevas Adjudicaciones de Unidades de Dotación y Cancelación de Certificados de Derechos Agrarios en el Ejido del poblado denominado TLALPITZAHUAC, Municipio de Ixtapaluca, Méx.

AVISOS JUDICIALES: 384, 444, 447, 673, 674, 677, 687, 688, 689, 619, 620, 621, 622, 623, 669, 748, 749, 753, 740, 744, y 750.

AVISOS ADMINISTRATIVOS Y GENERALES: 672, 739, 745, 762, 755, 830, 831, y 832.

(Viene de la 1a. Página)

CONSIDERANDO PRIMERO.—Que el presente juicio de privación de derechos agrarios y nuevas adjudicaciones de unidades de dotación y cancelación de certificados de derechos agrarios, se ha substanciado ante la autoridad competente para conocer y resolver el mismo, de acuerdo con lo señalado por el artículo 12 fracciones I y II y 89 de la Ley Federal de Reforma Agraria; que se respetaron las garantías individuales de seguridad jurídica consagradas en los artículos 14 y 16 constitucionales y que se cumplió con las formalidades esenciales del procedimiento establecido en los artículos del 426 al 431 y demás relativos de la Ley Federal de Reforma Agraria.

CONSIDERANDO SEGUNDO.—La capacidad de la parte actora, para ejercitar la acción de privación que se resuelve se encuentra demostrada en virtud de las atribuciones y facultades que le concede el artículo 426 de la Ley de la Materia.

CONSIDERANDO TERCERO.—Que con las constancias que obran en antecedentes, se ha comprobado que los ejidatarios y sus herederos han incurrido en la causal de privación de derechos agrarios y sucesorios, a que se refiere el artículo 85 fracción I, de la Ley Federal de Reforma Agraria; que quedaron oportunamente notificados los ejidatarios y sucesores sujetos a juicio; que se han valorado las pruebas ofrecidas, particularmente: el acta de asamblea general extraordinaria de ejidatarios de fecha 17 de mayo de 1985, el acta de desavecinidad, los informes de los comisionados y las que se desprenden de la audiencia de pruebas y alegatos; y que se siguieron los posteriores

trámites legales, por lo que es procedente privarlos de sus derechos agrarios y sucesorios y cancelar los correspondientes certificados de derechos agrarios.

CONSIDERANDO CUARTO.—Que los campesinos señalados según constancias que corren agregadas al expediente han venido cultivando las unidades de dotación, por más de dos años ininterrumpidos y habiéndose propuesto su reconocimiento de derechos agrarios por la asamblea general extraordinaria de ejidatarios, celebrada el 17 de mayo de 1985; de acuerdo con lo dispuesto por los artículos 72, fracción III, 86, 200 y demás aplicables de la Ley Federal de Reforma Agraria, procede reconocer sus derechos agrarios y con fundamento en el artículo 69 de la citada Ley expedir sus correspondientes certificados.

Por lo antes expuesto y con fundamento en los artículos ya mencionados de la Ley Federal de Reforma Agraria, se resuelve:

PRIMERO.—Se decreta la privación de derechos agrarios en el ejido del poblado denominado TLALPITZAHUAC, Municipio de Ixtapaluca, del Estado de México, por haber abandonado el cultivo personal de las unidades de dotación por más de dos años consecutivos a los CC.: 1.—Juan Espinoza, 2.—Luis Arrieta, 3.—Josefa Ramírez, 4.—Francisco Paz, 5.—Gumersindo Romero, 6.—Guillermo Cabrera, 7.—José Cabrera, 8.—Benito Cabrera, 9.—Sofía Rendón Martínez, 10.—Sabino Zúñiga, 11.—Fernando Romero, 12.—Florentino Martínez, 13.—Mario Espinoza, 14.—Luis Castañeda, 15.—Leonardo Martínez, 16.—Antonio Monroy, 17.—Joaquina Romero, 18.—Darío Martínez, 19.—Ana Ma. Noriega Espinoza, 20.—Martina Hernández, 21.—Francisco Hernández, 22.—Tomás Monroy Hernández, 23.—Pedro Frago, 24.—Pedro Rodríguez Barajas y 25.—Viviana Fuentes Vda. de I.

Por la misma razón se privan de sus derechos agrarios sucesorios a los CC.: 1.—Luz Alcántara, 2.—Eladio Alcántara, 3.—Carlota Ramírez, 4.—Melquiades Tenorio, 5.—Elena Arrieta, 6.—Enrique Espinoza, 7.—Cristina Espinoza, 8.—Amelia Espinoza, 9.—Cabrera Hernández Virginia, 10.—Gloria Hernández, 11.—Concepción Pérez, 12.—Carmén Hernández, 13.—Asunción Jiménez, 14.—Carlos Hernández Rendón, 15.—Juan Manuel Hernández Rendón, 16.—José Hernández Rendón, 17.—Luis Alfonso Hernández Rendón, 18.—Yolanda Hernández Rendón, 19.—Raquel Hernández Rendón, 20.—Verónica Hernández Rendón, 21.—Mariana Hernández Rendón, 22.—Georgina Hernández Rendón, 23.—Martha Hernández Rendón, 24.—Josefina Espinoza, 25.—Romero Graciela, 26.—Melesio Martínez, 27.—Julián Martínez, 28.—Guadalupe Espinoza, 29.—Ángel Espinoza, 30.—Manuela González, 31.—Engracia Martínez, 32.—Francisco Castillo, 33.—Alicia Ramírez, 34.—Rosales Inés, 35.—Martínez Manuel, 36.—Leonel Lazo

Noriega, 37.—Susana Flores de Hernández y 38.—Juan López Martínez. En consecuencia se cancelan los certificados de derechos agrarios que respectivamente se les expidieron a los ejidatarios sancionados, números: 1.—00570480, 2.—00570483, 3.—00570486, 4.—00570487, 5.—00570489, 6.—00570491, 7.—00570496, 8.—00570498, 9.—00570501, 10.—00570506, 11.—00570508, 12.—00570516, 13.—00570527, 14.—00570536, 15.—00570537, 16.—00570549, 17.—00570573, 18.—00570589, 19.—02142782, 20.—02142787, 21.—02142794, 22.—02142795, 23.—02142799, 24.—02142810 y 25.—02142814.

SEGUNDO.—Se reconocen derechos agrarios y se adjudican las unidades de dotación de referencia por venirlos cultivando por más de dos años ininterrumpidos, en el ejido del poblado denominado TLALPITZAHUAC, Municipio de Ixtapaluca, del Estado de México, a los CC.: 1.—Eladio Ramírez Espinoza, 2.—Arnulfo Espinoza Galicia, 3.—Elvira Arrieta Ramírez, 4.—Fco. Javier Espinoza E., 5.—Tomás Espinoza, 6.—Virginia Cabrera Rodríguez, 7.—Román Hernández Martínez, 8.—Lorenzo Cabrera Jiménez, 9.—Fortino Vega Ibarra, 10.—Mercedes Cabrera Vda. de Z., 11.—Irma Vázquez Illescas, 12.—Gerardo Bueno Martínez, 13.—Carlota Castelán Salazar, 14.—Virginia Flores Vda. de C., 15.—Felipe Medina Ortiz, 16.—Margarita Monroy Estévez, 17.—Efrén Ruiz López, 18.—Inés Tapia Vda. de Mtez., 19.—María Espinoza Alcántara, 20.—Javier Salazar Monroy, 21.—Teresa Hernández Hurtado, 22.—Genaro Ruiz López, 23.—Rubén Fragozo Monroy, 24.—Refugio Rodríguez Medina y 25.—Ma. de los Angeles Flores E., Consecuentemente, expídanse sus correspondientes certificados de derechos agrarios que los acredite como ejidatarios del poblado de que se trata.

TERCERO.—Se cancelan los certificados de derechos agrarios números: 1.—01787465, 2.—09000001 y 3.—09000002, en virtud de haberse expedido por duplicidad en su favor a los CC.: 1.—Joya Romero Valencia, 2.—Ma. Guadalupe Martínez, y 3.—Rómulo Hernández. En el ejido del poblado denominado TLALPITZAHUAC, Municipio de Ixtapaluca, del Estado de México, quedando amparados sus derechos agrarios con los certificados números: 1.—00570521, 2.—01787464 y 3.—02142823.

CUARTO.—Publíquese esta resolución relativa a la privación de derechos agrarios y nuevas adjudicaciones de unidades de dotación y cancelación de certificados de derechos agrarios, en el ejido del poblado denominado TLALPITZAHUAC, Municipio de Ixtapaluca, del Estado de México, en el periódico oficial de esta entidad federativa y de conformidad con lo previsto en el artículo 433 de la Ley Federal de Reforma Agraria, remítase al registro agrario nacional, dirección general de información agraria para su inscripción y anotación correspondiente y a la dirección de derechos agrarios, dirección general de tenencia de la tierra para la expedición de los certificados de derechos agrarios respectivos; notifíquese y ejecútase.—Así lo resolvieron los integrantes de esta Comisión Agraria Mixta del Estado, en Toluca, México, a los 15 días del mes de noviembre de 1985.

El Presidente de la Comisión Agraria Mixta, Ing. Francisco Yáñez Centeno.—El Secretario, Lic. Carlos Martínez Zermefio.—El Voc. Rpte. del Gob. Fed. Lic. Víctor D. García Zamudio.—El Voc. Rpte. del Gob. del Edo. Lic. Carlos Gutiérrez Cruz.—El Voc. Rpte. de los Campesinos. Sr. Florencio Martínez Montes de Oca.—Rúbricas.

AVISOS JUDICIALES

JUZGADO MIXTO DE PRIMERA INSTANCIA

DISTRITO DE IXTLAHUACA

EDICTO

En el expediente número 270/985, promovido por el señor VICENTE CARDENAS ORDÓÑEZ, promueve diligencias sobre Inmatriculación, sobre un predio, que se encuentra ubicado en el Cuartel Cuarto de la Cabecera Municipal de Jocoitlán, México, en el paraje denominado "La Tenería", con una superficie de 437.00 MZ, con las siguientes medidas y colindancias: AL NORTE: 22.00 metros, con Ciro González Miranda; AL SUR: 24.00 metros, con José Alcántara Marmolejo; AL ORIENTE: 20.00 metros, con Prolongación de la Calle de Pedro Laguna y por el PONIENTE: 18.00 metros, con Ciro González Miranda.

Por lo que el ciudadano Juez admitió la promoción y ordenó la publicación por tres veces, con intervalos de Diez Días respectivamente en los periódicos GACETA DEL GOBIERNO y otro de mayor circulación editados en la ciudad de Toluca, México.—Doy fe.—Ixtlahuaca, México, a 22 de Enero de 1986.—Atentamente.—C. Secretario, Lic. Marcelino García Nava.—Rúbrica.

384.—29 Enero, 13 y 27 Feb.

JUZGADO DE PRIMERA INSTANCIA

DISTRITO DE TEXCOCO

EDICTO

SEÑOR DANIEL LLESCAS B.

El Sr. Rubén Illescas Rodríguez, demandó ante el Juzgado 1o. Civil de Texcoco, Méx., juicio Ordinario Civil Usucapión del terreno ubicado en la calle nueve, manzana 80, lote 1 del Fracc. Valle de los Reyes, en Los Reyes la Paz, Méx., por ende, se le previene a Usted, para que dentro del término de 30 días contados a partir de la última publicación del presente Edicto, dé contestación a la demanda instaurada en su contra, dejándose a su disposición las copias simples de la demanda para que tomen sus apuntes correspondientes.

Para su publicación por tres veces consecutivas de ocho en ocho días en la GACETA DEL GOBIERNO, que se edita en Toluca, Texcoco, Méx., a 30 de Enero de 1986.—Doy fe.—El Tercer Secretario de Acuerdos, Lic. Juan Manuel Albarrán Vened.—Rúbrica.

444.—4, 17 y 27 Feb.

JUZGADO 5o. CIVIL DE PRIMERA INSTANCIA

DISTRITO DE TEXCOCO

EDICTO

SILVERIO VILLEGAS RAMIREZ.

DIONISIA GOMEZ JIMENEZ, en el expediente número 1556/85, que se tramita en este juzgado, le demanda la Usucapión del lote de terreno número 46, de la Manzana 27, de la Colonia Ampliación Águilas de esta ciudad, que tiene las siguientes medidas y colindancias: AL NORTE: 19.00 metros, con lote 45; AL SUR: 19.00 metros, con lote 47; AL ORIENTE: 8.60 metros, con calle 33; AL PONIENTE: 8.60 metros, con lotes 11 y 12, con una superficie total de 163.00 metros cuadrados. Ignorándose su domicilio se le emplaza para que dentro del término de Treinta Días siguientes a la última publicación de este edicto comparezca a juicio con el apercibimiento que en caso de no hacerlo el juicio se seguirá en su rebeldía quedando en la secretaría las copias de traslado y se le previene para que señale domicilio dentro de esta Ciudad con el apercibimiento que en caso de no hacerlo las posteriores notificaciones, aún las de carácter personal se le harán por Rotulón.

Para su publicación por tres veces de ocho en ocho días en la GACETA DEL GOBIERNO que se edita en Toluca, México, se expide el presente en Ciudad Nezahualcóyotl, México, a los dieciséis días de Diciembre de mil novecientos ochenta y cinco.—Doy fe.—El Segundo Srío. de Acdos. del Jdo. Quinto de lo Civil, Lic. José Luis Jiménez Yáñez.—Rúbrica.

447.—4, 17 y 27 Feb.

JUZGADO MIXTO DE PRIMERA INSTANCIA

DISTRITO DE OTUMBA

EDICTO

EXP. 16/86.

MANUEL AVILES MILIAN, promueve INFORMACION AD-PERPETUAM, respecto del predio rústico denominado "TENANGO", ubicado en San Juan Teacalco, México, cuya superficie es de 165,870.00 M2. AL NORTE, 125, 85, 95, 25, 75, 60, 60, 150 y 35 linda con Daniel Gómez y Josefa Sánchez Rodríguez; AL SUR: 83, 115, 400, 75 y 35 linda con Barranca de Tenango, Ejido de Maquixco y de Fino Acosta; ORIENTE, 245 linda con Guillermo Gómez; PONIENTE: 240.00 metros con Patricio Hernández.

Publíquese por tres veces de tres en tres días en la GACETA DEL GOBIERNO del Estado y en el Periódico de mayor circulación que se editan en la Ciudad de Toluca, México, a 31 de Enero de 1986.—DOY FE.—C. Secretario del Juzgado, Lic. J. Guadalupe Florencio Valencia.—Rúbrica. 673.—19, 24 y 27 Feb.

JUZGADO TERCERO DE LO CIVIL

DISTRITO DE TOLUCA

EDICTO

EXPEDIENTE No. 177/86, ANTONIA GARCIA ROMERO, promueve diligencias de Información de Dominio, respecto de un predio ubicado en la Delegación Municipal de San Mateo Oztacatlan, México, por haberlo poseído en forma pública, pacífica, continua, de buena fe y en calidad de propietaria, con las siguientes medidas y colindancias; AL NORTE: 25.50 metros con la calle de Lázaro Cárdenas; AL SUR: 25.00 metros colinda con Santiago Sánchez Martínez; AL ORIENTE: cinco líneas, la primera de 20.25 metros la segunda de 12.30 metros la tercera 17.60 metros la cuarta de 12.30 metros la quinta de 78.00 colindando por este punto cardinal con Raúl García Navarro y Santiago Sánchez Martínez AL PONIENTE: 116.00 metros, colindando con Herminio Martínez Romero, encontrándose construida una casa de adobe, techada de teja con piso de tierra; para su publicación correspondiente en el periódico Gaceta del Gobierno y en otro periódico de mayor circulación de esta Ciudad, por tres veces, de tres en tres días, con el objeto de que si alguna persona se cree con algún derecho sobre el inmueble lo deduzca en términos de Ley.—Toluca, México, a 4 de Febrero de 1986.—DOY FE.—El C. Segundo Secretario, Lic. Napoleón Huerta Alpizar.—Rúbrica. 674.—19, 24 y 27 Feb.

JUZGADO DE PRIMERA INSTANCIA

DISTRITO DE CHALCO

EDICTO

EXP. 1682/85, MARINA PEÑA GARCIA Y JUAN SIMUTA LAZARO, promueven diligencias de información ad-perpetuam, respecto inmueble ubicado en calle de Mariano Allegre No. 15 en la población de San Rafael Municipio de Tlalmanalco, México, que mide y linda; NORTE: 15.60 metros con calle sin nombre; SUR: 15.60 metros con el señor Magdalena Soriano; ORIENTE: 5.70 metros con señora Concepción Soriano y PONIENTE: 5.70 metros con calle Mariano Allegre.

Publíquese tres veces, tres en tres días Gaceta del Gobierno y otro periódico de mayor circulación en la Entidad. Expedido Chalco, México a siete de Enero de mil novecientos ochenta y seis.—Doy fe.—El Segundo Secretario de Acdos. C. Salvador Vázquez Melo.—Rúbrica. 677.—19, 24 y 27 Feb.

JUZGADO MIXTO DE PRIMERA INSTANCIA

DISTRITO DE ZUMPANGO

EDICTO

FERNANDO MENDEZ DELGADO, bajo el expediente marcado con el número 74/986, promueve ante éste Juzgado Diligen-

cias de INFORMACION AD-PERPETUAM, a fin de acreditar la posesión que tiene desde hace más de cinco años, sobre un terreno SIN NOMBRE, de los denominados de común repartimiento, ubicado en la calle sin nombre del barrio de San Marcos, perteneciente a éste Municipio y Distrito Judicial de Zumpango, México el cual tiene por medidas y colindancias las siguientes; AL NORTE: 10.00 metros con calle sin nombre; AL SUR: 10.00 metros con Alfredo Arroyo Mendoza; AL ORIENTE: 19.00 metros con Adriana Gutiérrez Parra; AL PONIENTE: 19.00 metros con calle sin nombre teniendo una superficie total de aproximadamente 190.00 Mts2. Para su publicación por tres veces de tres en tres días en los periódicos GACETA DEL GOBIERNO del Estado y en El Noticiero, que se editan en la Ciudad de Toluca, México; se expiden los presentes en la Ciudad de Toluca, México; se expiden los presentes en la Ciudad de Zumpango, México, a los 14 días del mes de Febrero de mil novecientos ochenta y seis.—DOY FE.—El Secretario del Juzgado, P.D. Manuel Esquivel Carmona.—Rúbrica. 687.—19, 24 y 27 Feb.

JUZGADO MIXTO DE PRIMERA INSTANCIA

DISTRITO DE ZUMPANGO

EDICTO

GUADALUPE DELGADO DELGADO, bajo el expediente marcado con el número 76/986, promueve ante éste Juzgado Diligencias de INFORMACION AD-PERPETUAM, a fin de acreditar la posesión que tiene desde hace más de cinco años, sobre un terreno SIN NOMBRE, de los denominados de común repartimiento, ubicado en la calle sin nombre del Barrio de San Marcos, perteneciente a éste Municipio y Distrito Judicial de Zumpango, México, el cual tiene las siguientes medidas y colindancias; AL NORTE: 25.20 metros con Genoveva Cedillo; AL SUR: 25.15 metros con calle sin nombre; AL ORIENTE: 19.20 metros con Ivett Guadalupe Morales Parra; AL PONIENTE: 19.10 metros con Roberto Parra Delgado, haciendo una superficie total de aproximadamente 482.10 Mts2.

Para su publicación por tres veces de tres en tres días en los periódicos GACETA DEL GOBIERNO del Estado y en El Noticiero, que se editan en la Ciudad de Toluca, México; se expiden los presentes en la Ciudad de Zumpango, México, a los 14 días del mes de Febrero de mil novecientos ochenta y seis.—DOY FE.—El C. Secretario del Juzgado, P.D. Manuel Esquivel Carmona.—Rúbrica. 688.—19, 24 y 27 Feb.

JUZGADO PRIMERO DE LO CIVIL

DISTRITO DE TOLUCA

EDICTO

Expediente 1782/1982, Ejecutivo Mercantil, Banco Nacional de México S.N.C., contra AUTO RENT TOLUCA, S. A. de C. V., y/o OTHON CORONA S. y LAURA V. DE CORONA, Primera Almoneda; Diez horas con treinta minutos del día Doce de Marzo del año en curso; Inmueble ubicado en la Avenida Villa Vendome Lote No. 5, Manzana 8 "A", en el Fraccionamiento "Villa de las Palmas en Huixquilucan, Edo. de México; NORTE: 8.00 metros con la Av. Villa Vendome que es la de su ubicación; SUR: 16.50 metros con Lomas de las Palmas; ORIENTE: 22.58 metros con Lote No. 4 y PONIENTE: 25.00 metros con lote No. 6, SUPERFICIE APROXIMADA: 271.59 M2. GRAVAMENES: Embargo por \$1'083.735.57 Vehículos Automotores Méx., S. A. de C. V., Embargo por \$1,438.265.28 que trabó Banco Nacional de México. Embargo por \$3,135.271.05 Banco Nacional de México, S.N.C., Embargo por \$152.170.78 Auto Rent, S. A.—Dólares.—Se convocan postores y se cita a los acreedores.—BASE: Doce Millones Novecientos Setenta y Cinco Mil Seiscientos Cinco Pesos Cincuenta Centavos.

Para su publicación en Gaceta del Gobierno del Estado, tablas de Avisos de este Juzgado y en las del Juzgado de Naucalpan de Juárez, México.—Toluca, México a 12 de Febrero de 1986.—P.J. Bulmaro Díaz Serreno.—Secretario.—Dof fe.—Rúbrica.—Publicación que deberá hacerse por tres veces dentro de nueve días.—Doy fe. 689.—19, 24 y 27 Feb.

JUZGADO 4o. CIVIL DE PRIMERA INSTANCIA
DISTRITO DE TEXCOCO
EDICTO

EXPEDIENTE No. 1279/85.

GUADALUPE ARELLANO HERNANDEZ.

RAYMUNDO ARELLANO CALVA, le demanda la Usucapión del Lote de terreno número 41, Manzana 492, de la Colonia Aurora hoy Benito Juárez en esta Ciudad, que mide y linda: AL NORTE: en 17.05 metros, con lote 40; AL SUR: en 17.10 metros, con lote 42; AL ORIENTE: en 08.90 metros, con Calle Caminante; y AL PONIENTE: en 09.00 metros, con lote 19. Haciendo de su conocimiento que deberá apersonarse en el juicio dentro del término de 30 días contados del siguiente al de la última publicación apercibida que en caso de no comparecer por sí o por Apoderado se seguirá el juicio en su rebeldía, y las posteriores notificaciones aún las de carácter personal se le harán por rotulón y estrados de este H. Juzgado.

Publíquese por tres veces de ocho en ocho días en la GACETA DEL GOBIERNO del Estado. Dado en Cd. Nezahualcóyotl, México, a los 3 días del mes de Febrero de 1986.—Doy fe.—La C. Primer Secretario, Lic. Delia Vázquez Márquez.—Rúbrica.

619.—17, 27 Feb. y 11 Marzo.

JUZGADO 4o. CIVIL DE PRIMERA INSTANCIA
DISTRITO DE TEXCOCO
EDICTO

EXP. NUM. 1276/85.
 2da. SRIA.

ROGELIO MANJARREZ CUAHUNTE.

CECILIO SANDOVAL MORALES, le demanda en la vía Ord. Civ. la Usucapión, del lote de terreno número 29 manzana 131, Col. Campestre Guadalupeana Segunda Sección de esta Ciudad, que mide y linda: NORTE: 20.00 metros, con lote 28; SUR: 20.00 metros, con lote 30; OTE.: 10.00 metros, con Calle 29 "A"; y PTE.: 10.00 metros, con lote 9. Haciéndosele saber al demandado que deberá apersonarse en el Juicio dentro del término de treinta días, contados a partir del día siguiente de la última publicación de éste, quedando apercibido de que en caso de no comparecer por sí, por apoderado o gestor, con el apercibimiento legal que de no hacerlo se seguirá el Juicio en su rebeldía.

Publíquese por tres veces de ocho en ocho días en la GACETA DEL GOBIERNO del Estado. Dado en Cd. Nezahualcóyotl, Méx., a 30 de Enero de 1986.—Doy fe.—El C. Segundo Secretario, P.D. Braulio Carrillo Díaz.—Rúbrica.

622.—17, 27 Feb. y 11 Marzo.

JUZGADO 4o. CIVIL DE PRIMERA INSTANCIA
DISTRITO DE TEXCOCO
EDICTO

EXPEDIENTE No. 1277/85.

MATILDE HERNANDEZ DE GONZALEZ.

DEBORA ROMERO DE TREJO, le demanda la usucapión del lote de terreno número 14, Manzana 88, de la Colonia Ampliación José Vicente Villada de esta Ciudad, que mide y linda: AL NORTE: en 17.00 metros, con Lote 13; AL SUR: en 17.00 metros, con Lote 15; AL ORIENTE: en 09.00 metros, con Lote 39; y AL PONIENTE: en 09.00 metros, con Calle. Haciendo de su conocimiento que deberá apersonarse en el juicio dentro del término de 30 días contados a partir del siguiente al de la última publicación apercibida que en caso de no comparecer por sí o por apoderado se seguirá el juicio en su rebeldía y las posteriores notificaciones aún las de carácter personal se le harán por rotulón y estrados de este H. Juzgado.

Publíquese por tres veces de ocho en ocho días en la GACETA DEL GOBIERNO del Estado. Dado en Cd. Nezahualcóyotl, Méx., a los 3 días del mes de Febrero de 1986.—Doy fe.—La C. Primer Secretario, Lic. Delia Vázquez Márquez.—Rúbrica.

620.—17, 27 Feb. y 11 Marzo.

JUZGADO 4o. CIVIL DE PRIMERA INSTANCIA
DISTRITO DE TEXCOCO
EDICTO

EXP. NUM.: 1278/85
 2da. SRIA.

SALVADOR AMIEVA NORIEGA Y MIGUEL RIVACOBA MARIN.

CELINA BALLINAS MORALES, le demanda en la vía Ord. Civ. la Usucapión, del lote de terreno número 3, Manz. 131 Col. Campestre Guadalupeana Segunda Sec. de esta Ciudad, mide y linda: NORTE: 20.00 metros, con lote 2; SUR: 20.00 metros, con lote 4; OTE.: 10.00 metros, con lote 33; PTE.: 10.00 metros, con Calle. Haciéndoseles saber a los demandados que deberán apersonarse en el Juicio dentro del término de treinta días, contados a partir del día siguiente de la última publicación de éste, quedando apercibido de que en caso de no comparecer por sí, por apoderado o gestor, se seguirá el Juicio en su rebeldía.

Publíquese por tres veces de ocho en ocho días en la GACETA DEL GOBIERNO del Estado. Dado en Cd. Nezahualcóyotl, Méx., a 30 de Enero de 1986.—Doy fe.—El C. Segundo Secretario, P.D. Braulio Carrillo Díaz.—Rúbrica.

623.—17, 27 Feb. y 11 Marzo.

JUZGADO 4o. CIVIL DE PRIMERA INSTANCIA
DISTRITO DE TEXCOCO
EDICTO

EXPEDIENTE No. 1275/85

SALVADOR AMIEVA NORIEGA Y MIGUEL RIVACOBA MARIN.

JULIO HERNANDEZ GUZMAN, les demanda la usucapión del lote de terreno número 21, Manzana 62, de la Colonia Campestre Guadalupeana Primera Sección en esta Ciudad, que mide y linda: AL NORTE: en 10.00 metros, con Lote 19; AL SUR: en 10.00 metros, con Calle 2; AL ORIENTE: en 20.00 metros, con Lote 22; y AL PONIENTE: en 20.00 metros, con Lote 20. Haciendo de su conocimiento que deberán apersonarse en el Juicio dentro del término de 30 días contados del siguiente al de la última publicación, apercibidos que en caso de no comparecer por sí o por apoderado se seguirá el juicio en su rebeldía y las posteriores notificaciones aún las de carácter personal se le harán por Rotulón y estrados de este H. Juzgado.

Publíquese por tres veces de ocho en ocho días en la GACETA DEL GOBIERNO del Estado. Ciudad Nezahualcóyotl, México, a 3 de Febrero de 1986.—La C. Primer Secretario, C. Delia Vázquez Márquez.—Rúbrica.

621.—17, 27 Feb. y 11 Marzo.

JUZGADO 6o. CIVIL DE PRIMERA INSTANCIA
DISTRITO TLALNEPANTLA-ECATEPEC

EDICTO

GUILLERMO REYES LOPEZ, promovió Diligencias de Jurisdicción Voluntaria, INFORMACION AD-PERPETUAM, promovido por GUILLERMO REYES LOPEZ, en el expediente número 1071/85, respecto de un terreno ubicado en San Pedro Xalostoc, Estado de México y AL NORTE: 10.15 metros con Aurelia Reyes; AL SUR: 10.15 metros con Miguel Sánchez; AL ORIENTE: 21.92 metros con Guadalupe Andonacqui; AL PONIENTE: 21.92 metros con Privada y Silverio Reyes, con superficie de 222.49 M2.

Para su publicación por tres veces de tres en tres días, en los periódicos Gaceta del Gobierno y otro de mayor circulación en ésta Ciudad. Dado en Ecatepec de Morelos, México, catorce de Enero de mil novecientos ochenta y seis.—DOY FE.—C. Secretario, P.D. Gustavo A. Ocampo García.—Rúbrica.

669.—19, 24 y 27 Feb.

JUZGADO DE PRIMERA INSTANCIA

DISTRITO DE CHALCO

EDICTO

EXP. 92/86, CATARINO TORRES CRUZ, promueve diligencias información ad-perpetuam, respecto sitio con construcción sin denominación especial ubicado en Juchitepec, México, que mide y linda; NORTE: 48.00 metros con José Luis Torres Román; SUR: 48.00 metros con Concepción Rosales del Rosario; ORIENTE: 5.16 metros con Emiliano García Sánchez y PONIENTE: 5.16 metros con calle Francisco I. Madero, superficie de 247.68 M2.

Publíquese tres veces tres en tres días Gaceta del Gobierno y en otro periódico mayor circulación en la Entidad. Expedido Chalco, México, a los 29 días del mes de enero de mil novecientos ochenta y seis.—Doy fe.—El Segundo Secretario de Acuerdos, C. Salvador Vázquez Melo.—Rúbrica.

748.—24, 27 Feb. y 4 marzo.

JUZGADO DE PRIMERA INSTANCIA

DISTRITO DE CHALCO

EDICTO

EXP. 132/86, LORENZO JARAMILLO AGUILAR, promueve Diligencias de información Ad-Perpetuam respecto de un terreno de común repartimiento sin denominación especial ubicado en la población de Santo Tomás Atzingo, Municipio de Tlalmanalco, México, el cual mide y linda; AL NORTE: 51.00 metros antes con Simón López, hoy con J. Guadalupe Rodríguez; AL SUR: 51.00 metros con Blas Domínguez hoy con Tomasa Domínguez; AL ORIENTE: 27.50 metros con calle Zaragoza y AL PONIENTE: 27.50 metros con Celestino Crespo, hoy con J. Félix Tenorio con una superficie de 1.377 M2.

Publíquese por tres veces de tres en tres días en la GACETA OFICIAL DEL GOBIERNO del Estado y en otro periódico de mayor circulación en la Entidad. Expedido el presente Edicto a los 12 días del mes de Febrero de mil novecientos ochenta y seis.—DOY FE.—El C. Segundo Secretario de Acuerdos, P.D. Salvador Vázquez Melo.—Rúbrica.

749.—24, 27 Feb. y 4 marzo.

JUZGADO 6o. CIVIL DE PRIMERA INSTANCIA

DISTRITO DE TLALNEPANTLA-ECATEPEC

EDICTO

GUILLERMO CASTILLO UGARTE, promovió en éste Juzgado Sexto Civil del Distrito Judicial de Tlalnepantla, con Residencia en Ecatepec de Morelos, México, Jurisdicción Voluntaria, Información Ad-Perpetuam, bajo el expediente número 94/86, respecto de un terreno conocido con el nombre de IXTLAHUATENCO O ITUALCO ubicado en el Pueblo de Santo Tomás Chiconautla, correspondiente al Municipio de Ecatepec de Morelos, Estado de México, con una superficie de 1196.00 M2. y AL NORTE: 46.00 mts. linda con Abraham Hernández Enriquez, AL SUR: en 46.00 mts. linda con Alejandro Sandoval S. AL ORIENTE 26.00 mts. linda con Samuel Martínez. AL PONIENTE 26.00 mts. linda con calle Francisco Villa.

Para su publicación por tres veces de tres en tres días en los periódicos GACETA DE GOBIERNO del Estado y el Noticiero para conocimiento de las personas que se crean con mejor derecho se presenten a deducirlo en términos de Ley.—Ecatepec de Morelos, México, diecinueve de febrero de mil novecientos ochenta y seis.—Doy fe.—C. Secretario. Lic. Luciano Domínguez Domínguez.—Rúbrica.

753.—24, 27 Feb. y 4 Marzo.

JUZGADO MIXTO DE PRIMERA INSTANCIA

DISTRITO DE TENANGO DEL VALLE

EDICTO

Expediente Número 60/936, el promovente FROYLAN CARPENA JUAREZ, promoviendo por su propio derecho en la Vía de Jurisdicción Voluntaria, Diligencias de Información de Dominio, para acreditar la posesión respecto de un inmueble en el lugar denominado "El Paraje", del Municipio de Xalatlaco, Distrito de Tenango del Valle, México; con las siguientes medidas y colindancias: AL NORTE: 214.90 metros, con J. Asunción González Ramírez; AL SUR: 284.20 metros, con Gabino Zepeda y Sucesión de Victoriano Hinojosa; AL ORIENTE: 129.20 metros, con Alfredo Galindo Ríos y Ma. Concepción Alvarado Hernández; AL PONIENTE: 42.20 metros, con Camino; NOROESTE: 168.60 metros, con Carretera Xalatlaco-Ajusco-D.F., teniendo una superficie de - - - 42,329.91 M2.

El C. Juez dio entrada a su promoción ordenando la publicación del presente por tres veces de tres en tres días en los periódicos GACETA DEL GOBIERNO y otro de mayor circulación en el Estado haciéndole saber a quienes se crean con igual o mejor derecho, lo deduzcan en términos de Ley; Tenango del Valle, México, a los siete días del mes de Febrero de mil novecientos ochenta y seis.—Doy fe.—C. Secretario de Acuerdos del Ramo Civil, P.D. Crescencio Blas Bautista Ruiz.—Rúbrica.

740.—24, 27 Feb. y 4 Marzo.

JUZGADO DE PRIMERA INSTANCIA

DISTRITO DE CHALCO

EDICTO

Exp. 120/86, JOAQUIN CADENA PAEZ, promueve diligencias de Información Ad-Perpetuam, respecto predio de común repartimiento denominado "CUAUPANCO", ubicado en Santa Isabel Chalma, Municipio de Amecameca, México, Distrito Judicial de Chalco, Méx., con medidas y colindancias: NORTE: 9.00 metros, con Calle de Donceles, otro NORTE: en 1.50 metros, con terreno de mi propiedad; SUR: 10.50 metros, con Columba García; ORIENTE: 31.50 metros, con terreno de mi propiedad, otro ORIENTE: en 68.50 metros, con terreno de mi propiedad; PONIENTE: 100 metros, con Hermelinda Sánchez.

Publíquese por tres veces de tres en tres días en el periódico Oficial GACETA DEL GOBIERNO del Estado y otro periódico de mayor circulación que se edita en la Ciudad de Toluca, México. Dado en Chalco, México, a los once días del mes de Febrero de mil novecientos ochenta y seis.—Doy fe.—El C. Segundo Secretario Civil, C. P.D. Salvador Vázquez Melo.—Rúbrica.

744.—24, 27 Feb. y 4 Marzo.

JUZGADO DE PRIMERA INSTANCIA

DISTRITO DE CHALCO

EDICTO

Exp. 122/86, GILBERTO RAMOS ROLDAN, promueve diligencias información Ad-Perpetuam, respecto sitio con casa denominado "Coloxtitla", ubicado en Tenango del Aire, México, que mide y linda: NORTE: 32.70 metros, con Guillermo Díaz; SUR: 34.95 metros, con Calle 18 de Marzo; ORIENTE: 12.89 metros, con Calle Nacional; y PONIENTE: 14.60 metros, con Remigio Ramírez.

Publíquese tres veces, tres en tres días GACETA DEL GOBIERNO y otro periódico mayor circulación en la Entidad. Expedido Chalco, México, a siete de Febrero de mil novecientos ochenta y seis.—Doy fe.—El Segundo Secretario de Acuerdos, C. Salvador Vázquez Melo.—Rúbrica.

750.—24, 27 Feb. y 4 Marzo.

AVISOS ADMINISTRATIVOS Y GENERALES

REGISTRO PUBLICO DE LA PROPIEDAD
DISTRITO DE TENANGO DEL VALLE
EDICTOS

Exp. 10/13/86, ELIA CEJUDO DE GARCIA, promueve Matriculación Administrativa, sobre el inmueble ubicado en calle Morelos sin número, en Calimaya México, mide y linda; AL NORTE: 12.00 metros con Tayde Tarango de Cejudo; AL SUR: 12.00 metros con Floriberto Cejudo Tarango; AL ORIENTE: 11.40 metros con calle Morelos y AL PONIENTE: 11.40 metros con Tayde Tarango de Cejudo.

El C. Registrador, dio entrada a la promoción y ordenó su publicación en GACETA DEL GOBIERNO y periódico de mayor circulación por tres veces de tres en tres días.—Haciéndose saber a quienes se crean con Derecho comparezcan a deducirlo.—Tenango del Valle, Méx., a 27 de Enero de 1986.—El C. Registrador, Lic. Teresita Carranco Hernández.—Rúbrica.

672.—19, 24 y 27 Feb.

Exp. 9/12/86, GABRIEL VALDEZ LOPEZ, promueve Matriculación Administrativa, sobre el inmueble ubicado en camino al Zoológico en Santa María Nativitas en Calimaya, mide y linda; NORTE: 140.00 metros con camino al Zoológico; SUR: 114.00 metros con Miguel Balona; AL ORIENTE: No tiene; PONIENTE: 87.00 metros con Evaristo Quiroz.

El C. Registrador, dio entrada a la promoción y ordenó su publicación en GACETA DEL GOBIERNO y periódico de mayor circulación por tres veces de tres en tres días.—Haciéndose saber a quienes se crean con Derecho comparezcan a deducirlo.—Tenango del Valle, Méx., a 27 de Enero de 1986.—El C. Registrador, Lic. Teresita Carranco Hernández.—Rúbrica.

672.—19, 24 y 27 Feb.

Exp. 8/11/86, ALVARO GUZMAN GRANADOS, promueve Matriculación Administrativa, sobre el inmueble ubicado en calle Zaragoza, en Calimaya, México, mide y linda; NORTE: 16.85 metros con calle Zaragoza; SUR: 16.85 metros con propiedad del H. Ayuntamiento; ORIENTE: 32.75 metros con Baldomero Vilchis; PONIENTE: 32.75 metros con propiedad del H. Ayuntamiento.

El C. Registrador, dio entrada a la promoción y ordenó su publicación en GACETA DEL GOBIERNO y periódico de mayor circulación por tres veces de tres en tres días.—Haciéndose saber a quienes se crean con Derecho comparezcan a deducirlo.—Tenango del Valle, Méx., a 27 de Enero de 1986.—El C. Registrador, Lic. Teresita Carranco Hernández.—Rúbrica.

672.—19, 24 y 27 Feb.

Exp. 4/7/86, ADOLFO BECERRIL LANGNER, promueve Matriculación Administrativa, sobre el inmueble ubicado en Calle de Lic. Adolfo López Mateos número 7, en Calimaya, Méx., mide y linda; NORTE: 22.00 metros, con Genaro Reyes y Eduarda González; SUR: 22.00 metros, con Calle Lic. Adolfo López Mateos; ORIENTE: 40.00 metros, con Simón Becerril García; PONIENTE: 40.00 metros, con Simón Becerril García.

El C. Registrador, dio entrada a la promoción y ordenó su publicación en GACETA DEL GOBIERNO y periódico de mayor circulación por tres veces de tres en tres días, haciéndose saber a quienes se crean con derecho comparezcan a deducirlo.—Tenango del Valle, Méx., a 27 de Enero de 1986.—El C. Registrador, Lic. Teresita Carranco Hernández.—Rúbrica.

672.—19, 24 y 27 Feb.

Exp. 3/6/86, JESUS VELAZQUEZ BECERRIL, promueve Matriculación Administrativa, sobre el inmueble ubicado en Calle Mina S/N. en San Andrés Ocotlán, Mpio. de Calimaya, México, mide y linda; NORTE: 25.40 metros, con Juan Manuel Velázquez Becerril; SUR: 25.40 metros, con Silvino Becerril; ORIENTE: 13.00 metros, con Calle Mina; PONIENTE: 13.00 metros, con Flavio Cervantes Contreras.

El C. Registrador, dio entrada a la promoción y ordenó su publicación en GACETA DEL GOBIERNO y periódico de mayor circulación por tres veces de tres en tres días.—Haciéndose saber a quienes se crean con Derecho comparezcan a deducirlo.—Tenango del Valle, Méx., a 27 de Enero de 1986.—El C. Registrador, Lic. Teresita Carranco Hernández.—Rúbrica.

672.—19, 24 y 27 Feb.

Exp. 34/37/86, CECILIO MONDRAGON LAZCANO, promueve Matriculación Administrativa, sobre el inmueble ubicado en el Callejón Rodolfo Sánchez García en la Cabecera Municipal de Calimaya, México, mide y linda; NORTE: dos líneas: 1.00 y 17.50 mts. con Cecilio Mondragón, Lázcano y Teodoro Valdez, SUR: 8.70 Mts. con Eufrocina Lazcano; ORIENTE: 22.80 mts. con Callejón Rodolfo Sánchez García. PONIENTE: dos líneas: 16.30 y 3.50 mts. con Cecilio Mondragón Lázcano.

El C. Registrador, dio entrada a la promoción y ordenó su publicación en GACETA DEL GOBIERNO y periódico de mayor circulación por tres veces de tres en tres días.—Haciéndose saber a quienes se crean con Derecho comparezcan a deducirlo.—Tenango del Valle, Méx., a 27 de Enero de 1986.—El C. Registrador, Lic. Teresita Carranco Hernández.—Rúbrica.

672.—19, 24 y 27 Feb.

Exp. 33/36/86, TERESA HERNANDEZ MENDOZA, promueve Matriculación Administrativa, sobre el inmueble ubicado en Domicilio conocido en la Cabecera Municipal de Calimaya, México, mide y linda; NORTE: 55.00 Mts. con Vereda. SUR: 29.00 mts. con Camino al Arco. ORIENTE: Dos líneas 12.00 y 35.00 Mts. con Camino al Arco. PONIENTE: 105.00 Mts. con Guadalupe Hernández Mendoza.

El C. Registrador, dio entrada a la promoción y ordenó su publicación en GACETA DEL GOBIERNO y periódico de mayor circulación por tres veces de tres en tres días.—Haciéndose saber a quienes se crean con Derecho comparezcan a deducirlo.—Tenango del Valle, Méx., a 27 de Enero de 1986.—El C. Registrador, Lic. Teresita Carranco Hernández.—Rúbrica.

672.—19, 24 y 27 Feb.

Exp. 32/35/86, CONSUELO MORALES GOMORA, promueve Matriculación Administrativa, sobre el inmueble ubicado en Calle Juárez Esquina Abasolo S/N de esta Cabecera Municipal de Calimaya, México, mide y linda; NORTE: dos líneas 20.01 y 19.73 mts. con Barranca a los Angeles y Emma Morales G. SUR: 38.05 mts. con calle Abasolo. ORIENTE: Dos líneas: 47.68 y 19.40 mts. con Raquel Morales Gómora y Emma Morales G. y Calle Juárez. PONIENTE: 76.59 mts. con Emma Morales Gómora.

El C. Registrador, dio entrada a la promoción y ordenó su publicación en GACETA DEL GOBIERNO y periódico de mayor circulación por tres veces de tres en tres días.—Haciéndose saber a quienes se crean con Derecho comparezcan a deducirlo.—Tenango del Valle, Méx., a 27 de Enero de 1986.—El C. Registrador, Lic. Teresita Carranco Hernández.—Rúbrica.

672.—19, 24 y 27 Feb.

Exp. 31/34/86, TOMAS ALVIRDE LOPEZ, promueve Matriculación Administrativa, sobre el inmueble ubicado en Domicilio conocido en la Cabecera Municipal de Calimaya, mide y linda AL NORTE: 25.50 mts. con sucesores del Sr. Felipe Rojas, AL SUR: 25.50 mts. con Enrique Aguirre Bernal. AL ORIENTE: 220.00 mts. con David Corona. y AL PONIENTE: 220.00 mts. con José Hernández Maciel.

El C. Registrador, dio entrada a la promoción y ordenó su publicación en GACETA DEL GOBIERNO y periódico de mayor circulación por tres veces de tres en tres días.—Haciéndose saber a quienes se crean con Derecho comparezcan a deducirlo.—Tenango del Valle, Méx., a 27 de Enero de 1986.—El C. Registrador, Lic. Teresita Carranco Hernández.—Rúbrica.

672.—19, 24 y 27 Feb.

Exp. 30/33/86, OSCAR TARANGO HERNANDEZ, promueve Matriculación Administrativa, sobre el inmueble ubicado en Carretera Toluca, Calimaya en la Cabecera Municipal de Calimaya, México, mide y linda; NORTE: 22.00 mts. con carretera Toluca-Calimaya. SUR: 22.00 Mts. con Angel Andoney, ORIENTE: 74.00 mts. con Martha Mendoza, PONIENTE: 66.50 mts. con Juan Rojas.

El C. Registrador, dio entrada a la promoción y ordenó su publicación en GACETA DEL GOBIERNO y periódico de mayor circulación por tres veces de tres en tres días, haciéndose saber a quienes se crean con derecho comparezcan a deducirlo.—Tenango del Valle, Méx., a 27 de Enero de 1986.—El C. Registrador, Lic. Teresita Carranco Hernández.—Rúbrica.

672.—19, 24 y 27 Feb.

Exp. 29/32/86, AURORA LOPEZ AGUIRRE, promueve Matriculación Administrativa, sobre el inmueble ubicado en Calle de Juárez Esq. con Aldama en el Municipio de Calimaya, mide y linda: NORTE: Dos líneas 66.00 y 10.50 mts. con calle de Aldama y Jesús Espinoza. SUR: Dos líneas 30.00, 43.60 y 4.80 mts. con Francisco Garduño, Ma. del Carmen G. y Juan Rojas Vilchis. ORIENTE: dos líneas: 21.50 y 23.00 mts. con calle de Juárez y Ma. del Carmen Garduño. PONIENTE: Dos líneas: 22.75 y 25.40 Mts. con Jesús Espinoza y Juan Rojas Vilchis.

El C. Registrador, dio entrada a la promoción y ordenó su publicación en GACETA DEL GOBIERNO y periódico de mayor circulación por tres veces de tres en tres días, haciéndose saber a quienes se crean con derecho comparezcan a deducirlo.—Tenango del Valle, Méx., a 27 de Enero de 1985.—El C. Registrador, Lic. Teresita Carranco Hernández.—Rúbrica

672.—19, 24 y 27 Feb.

Exp. 28/31/86, TERESA SAMANO VELAZCO, promueve Matriculación Administrativa, sobre el inmueble ubicado en el H. Jardín Enrique Carneado número 3, del Municipio de Calimaya, México, mide y linda: NORTE: 24.85 mts. con Martín Vargas Romero. SUR: Dos líneas: 7.20 y 60 Mts. con Ramón Andonagui Sámano, y Erasmo Díaz Leal Aguilar. ORIENTE: 10.95 mts. con Jardín Enrique Carneado. PONIENTE: Dos líneas: 9.40 y 2.17 mts. con Martín Vargas Romero y Ramón Andonagui Sámano.

El C. Registrador, dio entrada a la promoción y ordenó su publicación en GACETA DEL GOBIERNO y periódico de mayor circulación por tres veces de tres en tres días, haciéndose saber a quienes se crean con derecho comparezcan a deducirlo.—Tenango del Valle, Méx., a 27 de Enero de 1986.—El C. Registrador, Lic. Teresita Carranco Hernández.—Rúbrica.

672.—19, 24 y 27 Feb.

Exp. 27/30/86, JULIAN VILCHIS CEJUDO, promueve Matriculación Administrativa, sobre el inmueble ubicado en Calle La Joya sin número de la Cabecera Municipal de Calimaya, México, mide y linda: NORTE: Tres líneas: 16.00, 3.50 y 5.39 mts. con Antonio Rodríguez Robles e Isabel Piña. SUR: 26.00 mts. con Calle La Joya. ORIENTE: tres líneas: 15.00, 10.00, y 16.65 mts. con Isabel Piña. PONIENTE: 40.30 mts. con Isabel Piña.

El C. Registrador, dio entrada a la promoción y ordenó su publicación en GACETA DEL GOBIERNO y periódico de mayor circulación por tres veces de tres en tres días, haciéndose saber a quienes se crean con derecho comparezcan a deducirlo.—Tenango del Valle, Méx., a 27 de Enero de 1986.—El C. Registrador, Lic. Teresita Carranco Hernández.—Rúbrica.

672.—19, 24 y 27 Feb.

Exp. 26/29/86, CONSUELO GONZALEZ ALVIRDE, promueve Matriculación Administrativa, sobre el inmueble ubicado en paraje denominado "LOMA DEL ROSARIO" Cabecera Municipal de Calimaya, mide y linda AL NORTE: 235.00 mts. con Camino. AL SUR: 163.50 mts. con camino. AL ORIENTE: 184.00 mts. con Gregorio Bobadilla y Felipe Romero. y AL PONIENTE: 129.00 mts. con Camino.

El C. Registrador, dio entrada a la promoción y ordenó su publicación en GACETA DEL GOBIERNO y periódico de mayor circulación por tres veces de tres en tres días, haciéndose saber a quienes se crean con derecho comparezcan a deducirlo.—Tenango del Valle, Méx., a 27 de Enero de 1986.—El C. Registrador, Lic. Teresita Carranco Hernández.—Rúbrica.

672.—19, 24 y 27 Feb.

Exp. 25/28/86, JULIO ALARCON PARA EL MENOR SERGIO ALARCON HERNANDEZ, promueve Inmatriculación Administrativa, sobre el inmueble ubicado en calle sin nombre de la Cabecera Municipal de Calimaya, México, mide y linda: NORTE: 20.00 Mts. con Tomás Vargas Góngora. SUR: 20.00 Mts. con Esteban Sebastián González. ORIENTE: 10.00 mts. con Tomás Vargas Góngora. PONIENTE: 10.00 Mts. con Calle sin nombre.

El C. Registrador, dio entrada a la promoción y ordenó su publicación en GACETA DEL GOBIERNO y periódico de mayor circulación por tres veces de tres en tres días, haciéndose saber a quienes se crean con derecho comparezcan a deducirlo.—Tenango del Valle, Méx., a 27 de Enero de 1985.—El C. Registrador, Lic. Teresita Carranco Hernández.—Rúbrica.

672.—19, 24 y 27 Feb.

Exp. 2/5/86, LUCIA ARISCORRETA DELGADILLO, promueve Matriculación Administrativa, sobre el inmueble ubicado en la calle de "Manuel Bernal" S/N., Almoloya del Río, México, mide y linda: NORTE: 7.00 metros, con Pedro Galindo Delgadillo; SUR: 7.00 metros, con Calle Manuel Bernal; ORIENTE: 7.00 metros, con Ma. Elena Ariscorreta; PONIENTE: 7.00 metros, con Francisco Galicia.

El C. Registrador, dio entrada a la promoción y ordenó su publicación en GACETA DEL GOBIERNO y periódico de mayor circulación por tres veces de tres en tres días.—Haciéndose saber a quienes se crean con Derecho comparezcan a deducirlo.—Tenango del Valle, Méx., a 27 de Enero de 1986.—El C. Registrador, Lic. Teresita Carranco Hernández.—Rúbrica

672.—19, 24 y 27 Feb.

Exp. 1/4/86, CELIA DELGADILLO DE TLAPA, promueve Matriculación Administrativa, sobre el inmueble ubicado en domicilio conocido en Almoloya del Río, México, mide y linda: NORTE: 26.58 metros, con Andrea Alvirde; SUR: 27.10 metros, con José Alvirde; ORIENTE: 14.70 metros, con Adolfo López Mateos (calle); PONIENTE: 15.50 metros, con Pascual Alcántara.

El C. Registrador, dio entrada a la promoción y ordenó su publicación en GACETA DEL GOBIERNO y periódico de mayor circulación por tres veces de tres en tres días.—Haciéndose saber a quienes se crean con Derecho comparezcan a deducirlo.—Tenango del Valle, Méx., a 27 de Enero de 1986.—El C. Registrador, Lic. Teresita Carranco Hernández.—Rúbrica

572.—19, 24 y 27 Feb.

Exp. 39/42/86, ERASMO Y ALEJANDRO ALMAZAN ALBARRAN, promueve Inmatriculación Administrativa, sobre el inmueble ubicado en domicilio conocido en San Marcos de la Cruz predio denominado La Cañada, Calimaya, México, mide y linda: NORTE: 1,091.00 metros, con Río Viejo; SUR: 1,093.15 metros, con Miguel Valdez, Jerónimo, Juan y Leonor Carmona y Damián Olmedo; ORIENTE: 169.65 metros, con Mariano Valdez; PONIENTE: 48.00 metros, con Miguel Valdez.

El C. Registrador, dio entrada a la promoción y ordenó su publicación en GACETA DEL GOBIERNO y periódico de mayor circulación por tres veces de tres en tres días.—Haciéndose saber a quienes se crean con Derecho comparezcan a deducirlo.—Tenango del Valle, Méx., a 27 de Enero de 1986.—El C. Registrador, Lic. Teresita Carranco Hernández.—Rúbrica.

672.—19, 24 y 27 Feb.

Exp. 38/41/86, ERASMO Y ALEJANDRO ALMAZAN ALBARRAN, promueve Inmatriculación Administrativa, sobre el inmueble ubicado en Domicilio Conocido en San Marcos de la Cruz del Municipio de Calimaya, México, mide y linda: NORTE: 256.05 metros, con Río Viejo; SUR: 311.35 metros, con Filiberto Carmona y Florentino Carmona; ORIENTE: 176.20 metros, con Herón Carmona; PONIENTE: 29.44 metros, con Filiberto Carmona.

El C. Registrador, dio entrada a la promoción y ordenó su publicación en GACETA DEL GOBIERNO y periódico de mayor circulación por tres veces de tres en tres días.—Haciéndose saber a quienes se crean con Derecho comparezcan a deducirlo.—Tenango del Valle, Méx., a 27 de Enero de 1986.—El C. Registrador, Lic. Teresita Carranco Hernández.—Rúbrica

672.—19, 24 y 27 Feb.

Exp. 76/79/86, ANGEL HERNANDEZ LOPEZ, promueve Inmatriculación Administrativa, sobre el inmueble ubicado en Calle Acapulco en San Mateo Texcalyacac, mide y linda: NORTE: 13.70 metros, con Eliseo Hernández López; SUR: 13.70 metros, con Calle Galeana; ORIENTE: 9.25 metros, con Calle Acapulco; PONIENTE: 9.25 metros, con Angel Valdez Hernández.

El C. Registrador dio entrada a la promoción y ordenó su publicación en GACETA DEL GOBIERNO y periódico de mayor circulación por tres veces de tres en tres días.—Haciéndose saber a quienes se crean con derecho comparezcan a deducirlo.—Tenango del Valle, Méx., a 27 de Enero de 1986.—El C. Registrador, Lic. Teresita Carranco Hernández.—Rúbrica.

672.—19, 24 y 27 Feb.

Exp. 75/78/86. FRANCISCO CARRANZA VILLEGAS, promueve Inmatriculación Administrativa, sobre el inmueble ubicado en Callejón José Atilano, San Mateo Texcalyacac, mide y linda: NORTE: 55.00 metros, con Callejón; SUR: 55.00 metros, con Lorenzo Sámano, Ezequiel Sámano, Alfonso Barrera y Herlinda Rivera; ORIENTE: 18.50 metros, con Ofelia García; PONIENTE: 18.50 metros, con Pablo Díaz.

El C. Registrador dio entrada a la promoción y ordenó su publicación en GACETA DEL GOBIERNO y periódico de mayor circulación por tres veces de tres en tres días.—Haciéndose saber a quienes se crean con Derecho comparezcan a deducirlo.—Tenango del Valle, Méx., a 27 de Enero de 1986.—El C. Registrador, Lic. Teresita Carranco Hernández.—Rúbrica,

672.—19, 24 y 27 Feb.

Exp. 74/77/86, C. J. GUADALUPE SILVA GUADARRAMA, promueve Inmatriculación Administrativa, sobre el inmueble ubicado en la Calle de Lerdo de Tejada S/N., del Municipio de San Mateo Texcalyacac, México, mide y linda: NORTE: 18.80 metros, con Teresa Guadarrama Camacho; SUR: 18.80 metros, con Emilio Lara; ORIENTE: 8.00 metros, con Gelacio Ramírez; PONIENTE: 8.00 metros, con una Calle.

El C. Registrador dio entrada a la promoción y ordenó su publicación en GACETA DEL GOBIERNO y periódico de mayor circulación por tres veces de tres en tres días.—Haciéndose saber a quienes se crean con Derecho comparezcan a deducirlo.—Tenango del Valle, Méx., a 27 de Enero de 1986.—El C. Registrador, Lic. Teresita Carranco Hernández.—Rúbrica,

672.—19, 24 y 27 Feb.

Exp. 73/76/86. C. BONIFACIO VALLE TORRES, promueve Matriculación Administrativa, sobre el inmueble ubicado en el paraje denominado La Maravilla, Municipio de Texcalyacac, México, mide y linda: NORTE: 133.00 metros, con Juan Alonso Laos; SUR: 61.15 metros, con Martín Ramírez; ORIENTE: 89.40 metros, con un Camino; PONIENTE: 51.60 metros, con Andrés Valle Flores.

El C. Registrador dio entrada a la promoción y ordenó su publicación en GACETA DEL GOBIERNO y periódico de mayor circulación por tres veces de tres en tres días.—Haciéndose saber a quienes se crean con Derecho comparezcan a deducirlo.—Tenango del Valle, Méx., a 27 de Enero de 1986.—El C. Registrador, Lic. Teresita Carranco Hernández.—Rúbrica,

672.—19, 24 y 27 Feb.

Exp. 72/75/86, C. JAVIER CRUZ NUÑEZ, promueve Inmatriculación Administrativa, sobre el inmueble ubicado en la Calle de Puebla S/N., del Mpio. de San Mateo Texcalyacac, México, mide y linda: NORTE: 12.68 metros, con la Calle de Puebla; SUR: 12.68 metros, con Ma. Luisa Pulido; ORIENTE: 16.65 metros, con Genaro Rojas; PONIENTE: 16.65 metros, con José Guzmán.

El C. Registrador, dio entrada a la promoción y ordenó su publicación en GACETA DEL GOBIERNO y periódico de mayor circulación por tres veces de tres en tres días.—Haciéndose saber a quienes se crean con Derecho comparezcan a deducirlo.—Tenango del Valle, Méx., a 27 de Enero de 1986.—El C. Registrador, Lic. Teresita Carranco Hernández.—Rúbrica,

672.—19, 24 y 27 Feb.

Exp. 71/74/86, MIGUEL CARRANZA GUTIERREZ, promueve Inmatriculación Administrativa, sobre el inmueble ubicado en Paraje denominado El Tejocote en San M. Texcalyacac, mide y linda: NORTE: 26.50 metros, con Antolín Alonso; SUR: 26.50 metros, con el Monte; ORIENTE: 83.00 metros, con Juan Alonso Valdín; PONIENTE: 103.00 metros, con Aarón Valle.

El C. Registrador, dio entrada a la promoción y ordenó su publicación en GACETA DEL GOBIERNO y periódico de mayor circulación por tres veces de tres en tres días.—Haciéndose saber a quienes se crean con Derecho comparezcan a deducirlo.—Tenango del Valle, Méx., a 27 de Enero de 1986.—El C. Registrador, Lic. Teresita Carranco Hernández.—Rúbrica,

672.—19, 24 y 27 Feb.

Exp. 70/73/86, FRANCISCO GUZMAN PULIDO, promueve Inmatriculación Administrativa, sobre el inmueble ubicado en Callejón Buenavista No. 16, en Capulhuac, mide y linda: NORTE: 9.10 metros, con J. Remedios Pulido; SUR: 9.35 metros, con Calle; ORIENTE: 25.70 metros, con Callejón Buenavista; PONIENTE: 25.10 metros, con J. Remedios Pulido.

El C. Registrador, dio entrada a la promoción y ordenó su publicación en GACETA DEL GOBIERNO y periódico de mayor circulación por tres veces de tres en tres días.—Haciéndose saber a quienes se crean con Derecho comparezcan a deducirlo.—Tenango del Valle, Méx., a 27 de Enero de 1986.—El C. Registrador, Lic. Teresita Carranco Hernández.—Rúbrica,

672.—19, 24 y 27 Feb.

Exp. 69/72/86, SANTOS, ROMAN, FRANCISCO GIL SALAZAR, promueve Matriculación Administrativa, sobre el inmueble ubicado en paraje conocido como "Zacamulpa", en Capulhuac, mide y linda: NORTE: 22.10 metros, con Julio Soriano; SUR: 21.50 metros, con Camino Vecinal; ORIENTE: 134.50 metros, con Isidro Guerrero; PONIENTE: 134.50 metros, con Obdulio Gutiérrez.

El C. Registrador, dio entrada a la promoción y ordenó su publicación en GACETA DEL GOBIERNO y periódico de mayor circulación por tres veces de tres en tres días.—Haciéndose saber a quienes se crean con Derecho comparezcan a deducirlo.—Tenango del Valle, Méx., a 27 de Enero de 1986.—El C. Registrador, Lic. Teresita Carranco Hernández.—Rúbrica,

672.—19, 24 y 27 Feb.

Exp. 66/69/86. MA. DEL ROSARIO LINA MORALES MEJIA, promueve Inmatriculación Administrativa, sobre el inmueble ubicado en Av. 16 de Septiembre No. 20, en Capulhuac, México, Tenango del Valle, mide y linda: NORTE: 39.50 metros, con Benito Ortiz Torres; SUR: 39.50 metros, con Ma. Isabel Fonseca Vda. de Mejía; ORIENTE: 10.00 metros, con Juan Reza; PONIENTE: 10.00 metros, con Avenida 16 de Septiembre.

El C. Registrador, dio entrada a la promoción y ordenó su publicación en GACETA DEL GOBIERNO y periódico de mayor circulación por tres veces de tres en tres días.—Haciéndose saber a quienes se crean con Derecho comparezcan a deducirlo.—Tenango del Valle, Méx., a 27 de Enero de 1986.—El C. Registrador, Lic. Teresita Carranco Hernández.—Rúbrica,

672.—19, 24 y 27 Feb.

Exp. 7/10/86, JUVENCIA ORTIZ MACIEL, promueve Inmatriculación Administrativa, sobre el inmueble ubicado en calle Hidalgo Eq. con calle Guerrero S/N Mpio. de Calimaya, mide y linda: NORTE: dos líneas: 4.35 y 19.65 metros con Inés López Piña; SUR: 24.00 metros con calle Guerrero; ORIENTE: dos líneas 8.45 y 1.90 metros con Juan Carlos Romero Zarza e Inés López Piña; PONIENTE: 11.80 metros con calle Hidalgo.

El C. Registrador, dio entrada a la promoción y ordenó su publicación en GACETA DEL GOBIERNO y periódico de mayor circulación por tres veces de tres en tres días.—Haciéndose saber a quienes se crean con Derecho comparezcan a deducirlo.—Tenango del Valle, Méx., a 27 de Enero de 1986.—El C. Registrador, Lic. Teresita Carranco Hernández.—Rúbrica,

672.—19, 24 y 27 Feb.

Exp. 6/9/86, VALDEMAR HERNANDEZ BECERRIL, promueve Matriculación Administrativa, sobre el inmueble ubicado en calle S/N de la Cabecera Municipal de Calimaya, México, mide y linda: NORTE: 13.10 metros con calle sin nombre; SUR: 13.10 metros con calle Independencia; ORIENTE: 100.80 metros con calle sin nombre; PONIENTE: 102.44 metros con calle sin nombre.

El C. Registrador, dio entrada a la promoción y ordenó su publicación en GACETA DEL GOBIERNO y periódico de mayor circulación por tres veces de tres en tres días.—Haciéndose saber a quienes se crean con Derecho comparezcan a deducirlo.—Tenango del Valle, Méx., a 27 de Enero de 1986.—El C. Registrador, Lic. Teresita Carranco Hernández.—Rúbrica,

672.—19, 24 y 27 Feb.

Exp. 5/8/86, PEDRO ROSAS VILLEGAS, promueve Matriculación Administrativa, sobre el inmueble ubicado en calle sin nombre de Calimaya, México, mide y linda: NORTE: 100.50 metros con Anselma Piña; SUR: 100.50 metros con Cointa García; ORIENTE: 16.70 metros con Felipe Nájera; PONIENTE: 16.80 metros con calle sin nombre.

El C. Registrador, dio entrada a la promoción y ordenó su publicación en GACETA DEL GOBIERNO y periódico de ma-

yor circulación por tres veces de tres en tres días.—Haciéndose saber a quienes se crean con Derecho comparezcan a deducirlo.—Tenango del Valle, Méx., a 27 de Enero de 1986.—El C. Registrador, Lic. Teresita Carranco Hernández.—Rúbrica.

672.—19, 24 y 27 Feb.

Exp. 22/25/86, ENRIQUETA HERNANDEZ VDA. DE TARANGO, promueve Inmatriculación Administrativa, sobre el inmueble ubicado en Domicilio Conocido en la Cabecera Municipal de Calimaya, México, mide y linda: NORTE: dos líneas 17.00 y 5.40 mts. con Teodoro Alarcón y Delfino Alarcón SUR: 20.00 Mts. con una Barranca. ORIENTE: 90.00 Mts. con María Azevire Vda. de Cejudo. PONIENTE: Tres líneas 25.00, 53.50 y 6.00 Mts. con Teodoro Alarcón.

El C. Registrador, dio entrada a la promoción y ordenó su publicación en GACETA DEL GOBIERNO y periódico de mayor circulación por tres veces de tres en tres días.—Haciéndose saber a quienes se crean con Derecho comparezcan a deducirlo.—Tenango del Valle, Méx., a 27 de Enero de 1986.—El C. Registrador, Lic. Teresita Carranco Hernández.—Rúbrica.

672.—19, 24 y 27 Feb.

Exp. 37/30/86, MARIANO VALDEZ PAVON, promueve Matriculación Administrativa, sobre el inmueble ubicado en Domicilio Conocido en San Marco de la Cruz en el Municipio de Calimaya, mide y linda: NORTE: 52.00 Mts. con una barranca. SUR: 62.00 Mts. con Jesús Roa. ORIENTE: 212.00 Mts. con Angel Carmona y Avelino Carmona. PONIENTE: 229.00 Mts. con Jesús Roa y Fernando Valdez.

El C. Registrador, dio entrada a la promoción y ordenó su publicación en GACETA DEL GOBIERNO y periódico de mayor circulación por tres veces de tres en tres días.—Haciéndose saber a quienes se crean con Derecho comparezcan a deducirlo.—Tenango del Valle, Méx., a 27 de Enero de 1986.—El C. Registrador, Lic. Teresita Carranco Hernández.—Rúbrica.

672.—19, 24 y 27 Feb.

Exp. 36/39/86, ADELA ESTEVEZ CARMONA, promueve Matriculación Administrativa, sobre el inmueble ubicado en Domicilio conocido en San Marcos de la Cruz en el Municipio de Calimaya, mide y linda: NORTE: 89.00 mts. con Roberto Rojas. SUR: 89.00 Mts. con Carmela Estévez Carmona. ORIENTE: 56.50 mts. con Carmela Estévez Carmona. PONIENTE: 56.50 mts. con Tomás Olmedo Corona y Jesús Carmona.

El C. Registrador, dio entrada a la promoción y ordenó su publicación en GACETA DEL GOBIERNO y periódico de mayor circulación por tres veces de tres en tres días.—Haciéndose saber a quienes se crean con Derecho comparezcan a deducirlo.—Tenango del Valle, Méx., a 27 de Enero de 1986.—El C. Registrador, Lic. Teresita Carranco Hernández.—Rúbrica.

672.—19, 24 y 27 Feb.

Exp. 35/38/86, MA. DE LUZ MORALES GOMORA, promueve Matriculación Administrativa, sobre el inmueble ubicado en Calle Abasolo sin número en esta cabecera Municipal de Calimaya, México, mide y linda: NORTE: 25.13 mts. con Pablo Sánchez Abasolo. SUR: 25.35 mts. con Calle Abasolo. ORIENTE: 18.00 mts. con Alvaro Guzmán Granados. PONIENTE: 19.50 mts. con Pablo Sánchez Abasolo.

El C. Registrador, dio entrada a la promoción y ordenó su publicación en GACETA DEL GOBIERNO y periódico de mayor circulación por tres veces de tres en tres días.—Haciéndose saber a quienes se crean con Derecho comparezcan a deducirlo.—Tenango del Valle, Méx., a 27 de Enero de 1986.—El C. Registrador, Lic. Teresita Carranco Hernández.—Rúbrica.

672.—19, 24 y 27 Feb.

Exp. 12/15/86, VERONICA VELAZQUEZ MENDOZA, promueve Inmatriculación Administrativa, sobre el inmueble ubicado en Calle Aldama, sin número, en Calimaya México, mide y linda: NORTE: 8.50 mts. con Rodolfo Romero. SUR: Dos líneas: 1.80 y 6.70 Mts. con Virgilio Hernández y Calle Aldama. ORIENTE: Dos líneas: 13.45 y 11.43 Mts. con Virgilio Hernández Becerril. PONIENTE: 25.85 Mts. con Amalia Vilchis Vilchis.

El C. Registrador, dio entrada a la promoción y ordenó su publicación en GACETA DEL GOBIERNO y periódico de mayor circulación por tres veces de tres en tres días.—Haciéndose saber a quienes se crean con Derecho comparezcan a deducirlo.—Tenango del Valle, Méx., a 27 de Enero de 1986.—El C. Registrador, Lic. Teresita Carranco Hernández.—Rúbrica.

672.—19, 24 y 27 Feb.

Exp. 23/26/86, ERNESTO HERNANDEZ MENDOZA, promueve Matriculación Administrativa, sobre el inmueble ubicado en Domicilio conocido en el Municipio de Calimaya, México, mide y linda: NORTE: 51.00 mts. con Camino a la Concepción Ocatipac. SUR: 42.50 Mts. con Luis Torres. ORIENTE: 163.00 Mts. con Ernesto Hernández Serrano. PONIENTE: 138.50 mts. con Luis Torres.

El C. Registrador, dio entrada a la promoción y ordenó su publicación en GACETA DEL GOBIERNO y periódico de mayor circulación por tres veces de tres en tres días.—Haciéndose saber a quienes se crean con derecho comparezcan a deducirlo.—Tenango del Valle, Méx., a 27 de Enero de 1986.—El C. Registrador, Lic. Teresita Carranco Hernández.—Rúbrica.

672.—19, 24 y 27 Feb.

Exp. 21/24/86, CONSUELO GONZALEZ ALVIRDE, promueve Matriculación Administrativa, sobre el inmueble ubicado en Domicilio conocido de la Cabecera Municipal de Calimaya, México, mide y linda AL NORTE: 202.75 mts. con Engelberto González Mendoza. AL SUR: dos líneas: 220.00 y 41.50 mts. con una barranca. AL ORIENTE: 159.71 mts. con Esteban López y Sucesores del Sr. Julio Trujillo. y AL PONIENTE: 133.20 mts. con un camino.

El C. Registrador, dio entrada a la promoción y ordenó su publicación en GACETA DEL GOBIERNO y periódico de mayor circulación por tres veces de tres en tres días.—Haciéndose saber a quienes se crean con Derecho comparezcan a deducirlo.—Tenango del Valle, Méx., a 27 de Enero de 1986.—El C. Registrador, Lic. Teresita Carranco Hernández.—Rúbrica.

672.—19, 24 y 27 Feb.

Exp. 20/23/86, MODESTA GOMEZ QUEZADA, promueve Matriculación Administrativa, sobre el inmueble ubicado en calle de Hidalgo número 34 en esta Cabecera Municipal de Calimaya, México, mide y linda: NORTE: 26.88 mts. con Ramón Robles y Mauro Trujillo. SUR: 21.02 mts. con 6.60 mts. con Agustina Rosales. ORIENTE: 15.00 Mts. con Calle de Hidalgo. PONIENTE: Dos líneas 1.00 y 13.66 mts. con Agustina Rosales y Rafael Mendoza.

El C. Registrador, dio entrada a la promoción y ordenó su publicación en GACETA DEL GOBIERNO y periódico de mayor circulación por tres veces de tres en tres días.—Haciéndose saber a quienes se crean con Derecho comparezcan a deducirlo.—Tenango del Valle, Méx., a 27 de Enero de 1986.—El C. Registrador, Lic. Teresita Carranco Hernández.—Rúbrica.

672.—19, 24 y 27 Feb.

Exp. 1922/86, AURORA SERRANO PARA SUS MENORES, FELIPE CANDIDO y ARMANDO POPOCA SERRANO, promueve Matriculación Administrativa, sobre el inmueble ubicado en Calle de Independencia número 9, de la Cabecera Municipal de Calimaya, mide y linda: NORTE: 4.00 mts. con Simón Popoca Garay. SUR: 4.00 mts. con Calle de Independencia. ORIENTE: 18.00 mts. con Rafael Perea. PONIENTE: 18.00 mts. con Dionicia Garay Vda. de Popoca.

El C. Registrador dio entrada a la promoción y ordenó su publicación en GACETA DEL GOBIERNO y periódico de mayor circulación por tres veces de tres en tres días.—Haciéndose saber a quienes se crean con derecho comparezcan a deducirlo.—Tenango del Valle, Méx., a 27 de Enero de 1986.—El C. Registrador, Lic. Teresita Carranco Hernández.—Rúbrica.

672.—19, 24 y 27 Feb.

Exp. 18/21/86, BIBIANO CARMELO JIMENEZ HUERTA, promueve Matriculación Administrativa, sobre el inmueble ubicado en Calle sin número de la Cabecera Municipal de Calimaya, México, mide y linda: NORTE: 12.00 Mts. con un camino. SUR: 10.00 Mts. con Pablo Sánchez Abasolo. ORIENTE: 15.00 mts. con Calle sin nombre. PONIENTE: 25.00 mts. con Pablo Sánchez Abasolo.

El C. Registrador, dio entrada a la promoción y ordenó su publicación en GACETA DEL GOBIERNO y periódico de mayor circulación por tres veces de tres en tres días.—Haciéndose saber a quienes se crean con Derecho comparezcan a deducirlo.—Tenango del Valle, Méx., a 27 de Enero de 1986.—El C. Registrador, Lic. Teresita Carranco Hernández.—Rúbrica.

672.—19, 24 y 27 Feb.

Exp. 17/20/86, ANGEL VILCHIS MENDOZA, promueve Matriculación Administrativa, sobre el inmueble ubicado en Calle de Zaragoza sin número de la Cabecera Municipal de Calimaya, México, mide y linda: NORTE: 7.90 mts. con Aurelia Mendoza Vda. de Vilchis. SUR: 7.90 Mts. con Calle de Zaragoza. ORIENTE: 31.70 Mts. con Arturo Cejudo Pingarrón. PONIENTE: 31.70 mts. con Guadalupe Vilchis Mendoza.

El C. Registrador, dio entrada a la promoción y ordenó su publicación en GACETA DEL GOBIERNO y periódico de mayor circulación por tres veces de tres en tres días, haciéndose saber a quienes se crean con derecho comparezcan a deducirlo.—Tenango del Valle, Méx., a 27 de Enero de 1986.—El C. Registrador, Lic. Teresita Carranco Hernández.—Rúbrica.

672.—19, 24 y 27 Feb.

Exp. 67/70/86, DOLORES MEJIA VDA. DE GUERRERO, promueve Inmatriculación Administrativa, sobre el inmueble ubicado en Av. 16 de Septiembre No. 16, en Capulhuac, México, mide y linda: NORTE: 39.50 metros, con Francisco Jiménez; SUR: 39.50 metros, con Leonila Mejía de Morales; ORIENTE: 10.00 metros, con Juan Reza; PONIENTE: 10.00 metros, con Av. 16 de Septiembre.

El C. Registrador, dio entrada a la promoción y ordenó su publicación en GACETA DEL GOBIERNO y periódico de mayor circulación por tres veces de tres en tres días.—Haciéndose saber a quienes se crean con Derecho comparezcan a deducirlo.—Tenango del Valle, Méx., a 27 de Enero de 1986.—El C. Registrador, Lic. Teresita Carranco Hernández.—Rúbrica.

672.—19, 24 y 27 Feb.

Exp. 68/71/86, HERNANDEZ CALIXTO IRENE, promueve Inmatriculación Administrativa, sobre el inmueble ubicado en Camino a los Pozos Tlazala, Mpio. de Capulhuac, México, mide y linda: NORTE: 30.00 metros, con María Hernández Vda. de Guerrero; SUR: 30.00 metros, con Camino a Los Pozos; ORIENTE: 137.00 metros, con José Miguel Hernández Calixto; PONIENTE: 137.00 metros, con Silvia Hernández de Martínez.

El C. Registrador, dio entrada a la promoción y ordenó su publicación en GACETA DEL GOBIERNO y periódico de mayor circulación por tres veces de tres en tres días.—Haciéndose saber a quienes se crean con Derecho comparezcan a deducirlo.—Tenango del Valle, Méx., a 27 de Enero de 1986.—El C. Registrador, Lic. Teresita Carranco Hernández.—Rúbrica.

672.—19, 24 y 27 Feb.

Exp. 64/67/86, A. JUAN MARTINEZ ESTRADA, promueve Inmatriculación Administrativa, sobre el inmueble ubicado en Camino a la Haciendita S. Pedro Zitepec, Tenango del Valle, México, mide y linda: NORTE: 18.00 metros, con Camino a la Haciendita; SUR: 18.00 metros, con Mónico Vázquez Molina; ORIENTE: 15.00 metros, con Mónico Vázquez Molina; PONIENTE: 15.00 metros, con Mónico Vázquez Molina.

El C. Registrador, dio entrada a la promoción y ordenó su publicación en GACETA DEL GOBIERNO y periódico de mayor circulación por tres veces de tres en tres días.—Haciéndose saber a quienes se crean con Derecho comparezcan a deducirlo.—Tenango del Valle, Méx., a 27 de Enero de 1986.—El C. Registrador, Lic. Teresita Carranco Hernández.—Rúbrica.

672.—19, 24 y 27 Feb.

Exp. 62/65/86, C. VICTORIANO MARGARITO LOPEZ ASCENCIO, promueve Inmatriculación Administrativa, sobre el inmueble ubicado en la Calle de Cristóbal Colón S/N., en San Lucas Tepemaxalco, Mpio. de San Antonio la Isla, Méx., mide y linda: NORTE: 21.70 metros, con Melquiades Rojas; SUR: en dos líneas de: 10.62 y 11.80 metros, con José Villagómez y la Calle de Cristóbal Colón; ORIENTE: en dos líneas de: 23.16 y 23.30 metros, con Pablo Peñalosa y José Villagómez; PONIENTE: 46.40 metros, con Antonia Díaz.

El C. Registrador, dio entrada a la promoción y ordenó su publicación en GACETA DEL GOBIERNO y periódico de mayor circulación por tres veces de tres en tres días.—Haciéndose saber a quienes se crean con Derecho comparezcan a deducirlo.—Tenango del Valle, Méx., a 27 de Enero de 1986.—El C. Registrador, Lic. Teresita Carranco Hernández.—Rúbrica.

672.—19, 24 y 27 Feb.

Exp. 11/14/86, ENRIQUE CARRASCO REYES, promueve Inmatriculación Administrativa, sobre el inmueble ubicado en D/C, La Concepción Coatipac, Municipio de Calimaya, México, mide y linda: NORTE: 126.70 mts. con Bartolo Hernández. SUR: 126.70 Mts. con Carril. ORIENTE: 24.80 mts. con Bartolo Hernández. PONIENTE: 24.80 Mts. con Carril.

El C. Registrador dio entrada a la promoción y ordenó su publicación en GACETA DEL GOBIERNO y periódico de mayor circulación por tres veces de tres en tres días.—Haciéndose saber a quienes se crean con derecho comparezcan a deducirlo.—Tenango del Valle, Méx., a 27 de Enero de 1986.—El C. Registrador, Lic. Teresita Carranco Hernández.—Rúbrica.

672.—19, 24 y 27 Feb

Exp. 61/64/86, C. EUFEMIA GARCIA SAN JUAN, promueve Inmatriculación Administrativa, sobre el inmueble ubicado en la Calle de Pino Suárez S/N., en San Lucas Tepemaxalco, Municipio de San Antonio la Isla, México, mide y linda: NORTE: 11.00 metros, con un Carril; SUR: 11.00 metros, con Dioscoro García San Juan; ORIENTE: 52.00 metros, con Fernando Hernández; PONIENTE: 52.00 metros, con Félix Hernández y Teodoro Hernández.

El C. Registrador, dio entrada a la promoción y ordenó su publicación en GACETA DEL GOBIERNO y periódico de mayor circulación por tres veces de tres en tres días.—Haciéndose saber a quienes se crean con Derecho comparezcan a deducirlo.—Tenango del Valle, Méx., a 27 de Enero de 1986.—El C. Registrador, Lic. Teresita Carranco Hernández.—Rúbrica.

672.—19, 24 y 27 Feb.

Exp. 60/63/86, C. DIOSCORO GARCIA SAN JUAN, promueve Inmatriculación Administrativa, sobre el inmueble ubicado en la Calle de Pino Suárez S/N., en San Lucas Tepemaxalco, Mpio. de San Antonio la Isla, México, mide y linda: NORTE: 11.00 metros, con Eufemia García San Juan; SUR: 11.00 metros, con la Calle de Pino Suárez; ORIENTE: 49.70 metros, con Felipe Abama y René García Torres; PONIENTE: 49.70 metros, con Cirilo Hernández y Luis Hernández Solano.

El C. Registrador, dio entrada a la promoción y ordenó su publicación en GACETA DEL GOBIERNO y periódico de mayor circulación por tres veces de tres en tres días.—Haciéndose saber a quienes se crean con Derecho comparezcan a deducirlo.—Tenango del Valle, Méx., a 27 de Enero de 1986.—El C. Registrador, Lic. Teresita Carranco Hernández.—Rúbrica.

672.—19, 24 y 27 Feb.

Exp. 63/66/86, JOSE ALFREDO HINOJOSA VIDAL, promueve Matriculación Administrativa, sobre el inmueble ubicado en Calle Juárez, Santa María Rayón, mide y linda: NORTE: 10.50 metros, con Julio González; SUR: 10.50 metros, con Calle Juárez; ORIENTE: 34.55 metros, con Agustín Hinojosa; PONIENTE: 34.55 metros, con José Omaña.

El C. Registrador, dio entrada a la promoción y ordenó su publicación en GACETA DEL GOBIERNO y periódico de mayor circulación por tres veces de tres en tres días.—Haciéndose saber a quienes se crean con Derecho comparezcan a deducirlo.—Tenango del Valle, Méx., a 27 de Enero de 1986.—El C. Registrador, Lic. Teresita Carranco Hernández.—Rúbrica.

672.—19, 24 y 27 Feb.

Exp. 59/62/86, C. RAFAEL CALIXTO MENDOZA, promueve Inmatriculación Administrativa, sobre el inmueble ubicado en la Calle de Villada S/N. en San Antonio la Isla, México, mide y linda: NORTE: 20.00 metros, con Juan Flores Díaz; SUR: 20.00 metros, con Carlos Colindres San Juan; ORIENTE: 10.00 metros, con Carlos Colindres San Juan; PONIENTE: 10.00 metros, con la Calle de Vicente Villada.

El C. Registrador, dio entrada a la promoción y ordenó su publicación en GACETA DEL GOBIERNO y periódico de mayor circulación por tres veces de tres en tres días.—Haciéndose saber a quienes se crean con Derecho comparezcan a deducirlo.—Tenango del Valle, Méx., a 27 de Enero de 1986.—El C. Registrador, Lic. Teresita Carranco Hernández.—Rúbrica.

672.—19, 24 y 27 Feb.

Exp. 54/57/86, ANGEL GUZMAN ALVARO, promueve Matriculación Administrativa, sobre el inmueble ubicado en Avenida Morelos No. 319, en Santiago Tianguistenco, México, mide y linda: NORTE: 7.50 metros, con Avenida Morelos; SUR: 7.50 metros, con Bienes Nacionales; ORIENTE: 14.00 metros, con Cipriano Guzmán; PONIENTE: 14.00 metros, con Saúl Ocampo.

El C. Registrador, dio entrada a la promoción y ordenó su publicación en GACETA DEL GOBIERNO y periódico de mayor circulación por tres veces de tres en tres días.—Haciéndose saber a quienes se crean con Derecho comparezcan a deducirlo.—Tenango del Valle, Méx., a 27 de Enero de 1986.—El C. Registrador, Lic. Teresita Carranco Hernández.—Rúbrica.

672.—19, 24 y 27 Feb.

Exp. 53/56/86, F. MARIO URBINA MAYEN, promueve Matriculación Administrativa, sobre el inmueble ubicado en Privada Juárez No. 3, de la Cdb. Mpal. de Santiago Tianguistenco, México, mide y linda: NORTE: 8.30 metros, con Calle Privada Juárez; SUR: 8.30 metros, con Amador Monterrubio; ORIENTE: 13.50 metros, con Eduardo Góngora; PONIENTE: 13.50 metros, con Pompeyo Rosas Monterrubio.

El C. Registrador, dio entrada a la promoción y ordenó su publicación en GACETA DEL GOBIERNO y periódico de mayor circulación por tres veces de tres en tres días.—Haciéndose saber a quienes se crean con Derecho comparezcan a deducirlo.—Tenango del Valle, Méx., a 27 de Enero de 1986.—El C. Registrador, Lic. Teresita Carranco Hernández.—Rúbrica.

672.—19, 24 y 27 Feb.

Exp. 41/44/86, RAFAELA LAZCANO DE CORONA, promueve Matriculación Administrativa, sobre el inmueble ubicado en Calle de Morelos, S/N., en San Marcos de la Cruz en el Municipio de Calimaya, mide y linda: NORTE: 40.20 metros, con Calle Morelos; SUR: 36.95 metros, con Ramón Corona Carmona; ORIENTE: 30.76 metros, con Pablo Corona Carmona; PONIENTE: 29.62 metros, con Leonardo Carmona.

El C. Registrador, dio entrada a la promoción y ordenó su publicación en GACETA DEL GOBIERNO y periódico de mayor circulación por tres veces de tres en tres días.—Haciéndose saber a quienes se crean con Derecho comparezcan a deducirlo.—Tenango del Valle, Méx., a 27 de Enero de 1986.—El C. Registrador, Lic. Teresita Carranco Hernández.—Rúbrica.

672.—19, 24 y 27 Feb.

Exp. 16/19/86, ROSARIO ROSALES DE VEGA, promueve Inmatriculación Administrativa, sobre el inmueble ubicado en Calle de Hidalgo Esquina Matamoros de la Cabecera Municipal de Calimaya, México, mide y linda: NORTE: 20.40 mts. con calle de Matamoros. SUR: 21.90 Mts. con Rosario Rosales de la Vega. ORIENTE: 22.00 Mts. con Braulio Serrano. PONIENTE: 21.40 mts. con Calle de Hidalgo.

El C. Registrador, dio entrada a la promoción y ordenó su publicación en GACETA DEL GOBIERNO y periódico de mayor circulación por tres veces de tres en tres días.—Haciéndose saber a quienes se crean con Derecho comparezcan a deducirlo.—Tenango del Valle, Méx., a 27 de Enero de 1986.—El C. Registrador, Lic. Teresita Carranco Hernández.—Rúbrica.

672.—19, 24 y 27 Feb.

Exp. 15/18/86, GRACIELA ROMERO ZARZA, promueve Inmatriculación Administrativa, sobre el inmueble ubicado en la Cabecera Municipal de Calimaya, México, mide y linda: NORTE: 125.00 mts. con Camino. SUR: dos líneas: 68.00 y 57.00 mts. con Teresa M. de la Serna y Margarita González. ORIENTE: Dos líneas: 42.00 y 45.00 mts. con Erasmo Díaz Lea A. y Margarita González. PONIENTE: 95.00 Mts. con Fortino Díaz y Francisco Neri.

El C. Registrador, dio entrada a la promoción y ordenó su publicación en GACETA DEL GOBIERNO y periódico de mayor circulación por tres veces de tres en tres días.—Haciéndose saber a quienes se crean con Derecho comparezcan a deducirlo.—Tenango del Valle, Méx., a 27 de Enero de 1986.—El C. Registrador, Lic. Teresita Carranco Hernández.—Rúbrica.

672.—19, 24 y 27 Feb.

Exp. 14/17/86, GENARO VELAZQUEZ MEDINA, promueve Matriculación Administrativa, sobre el inmueble ubicado en Calle S/N, de la Cabecera Municipal, de Calimaya, México, mide y linda: NORTE: 30.00 mts. con Francisco. SUR: 30.00 Mts. con Jerónimo Corona. ORIENTE: 20.00 Mts. con calle. PONIENTE: 20.00 Mts. con Guillermo Escamilla.

El C. Registrador, dio entrada a la promoción y ordenó su publicación en GACETA DEL GOBIERNO y periódico de mayor circulación por tres veces de tres en tres días.—Haciéndose saber a quienes se crean con Derecho comparezcan a deducirlo.—Tenango del Valle, Méx., a 27 de Enero de 1986.—El C. Registrador, Lic. Teresita Carranco Hernández.—Rúbrica.

672.—19, 24 y 27 Feb.

Exp. 13/16/86, INOCENTE VAZQUEZ ROBLES, promueve Inmatriculación Administrativa, sobre el inmueble ubicado en Calle Dr. Javier Ibarra No. 18, en la Cab. Mpal. de Calimaya, mide y linda: NORTE: 41.00 mts. con Doroteo Alarcón y Lorenzo Fajardo. SUR: 25.00 Mts. con Baldomero Castillo. ORIENTE: 24.70 Mts. con Calle Dr. Javier Ibarra. PONIENTE: dos líneas: 13.20 y 5.00 mts. con Gustavo Salas y Baldomero Castillo.

El C. Registrador dio entrada a la promoción y ordenó su publicación en GACETA DEL GOBIERNO y periódico de mayor circulación por tres veces de tres en tres días.—Haciéndose saber a quienes se crean con derecho comparezcan a deducirlo.—Tenango del Valle, Méx., a 27 de Enero de 1986.—El C. Registrador, Lic. Teresita Carranco Hernández.—Rúbrica.

672.—19, 24 y 27 Feb.

REGISTRO PUBLICO DE LA PROPIEDAD

DISTRITO DE TOLUCA

EDICTO

Exp. 498/85, C. CONCEPCION CAMILO MARTINEZ, promueve Inmatriculación Administrativa, sobre el inmueble ubicado en la Calle de Adolfo López Mateos S/N. en San Miguel Ameyalco, Méx., mide y linda: NORTE: 15.35 metros, con la Calle de Adolfo López Mateos; SUR: 12.20 metros, con la Sra. Pascuala Barranco Pedraza; ORIENTE: 31.80 metros, con el Sr. Marcelino Vega; PONIENTE: 25.00 metros, con la Sra. Pascuala Barranco Pedraza.

El C. Registrador, dio entrada a la promoción y ordenó su publicación en GACETA DEL GOBIERNO y periódico de mayor circulación por tres veces de tres en tres días.—Haciéndose saber a quienes se crean con derecho comparezcan a deducirlo.—Toluca, Méx., a ... de Junio de 1985.—El C. Registrador, Lic. Hilda Leticia Paniagua Hernández.—Rúbrica.

739.—24, 27 Feb. y 4 marzo.

REGISTRO PUBLICO DE LA PROPIEDAD

DISTRITO DE LERMA

EDICTOS

Exp. 702/85, MARGARITA RAYADO FLORES, promueve Matriculación Administrativa, sobre el inmueble ubicado en Calle Zaragoza No. 24 San Miguel Ameyalco, Municipio de Lerma, mide y linda: NORTE: 13.00 metros, con Lino García Cruz y Lorenzo Guillern Hernández; SUR: dos líneas de 7.80 y 2.00 metros, con Calle Zaragoza y una entrada de los mismos vecinos Prop. de la misma Dueña Margarita Rayado; ORIENTE: dos líneas de: 22.70 y 3.00 metros, con Agustín Hernández Martínez y Juvencio Hernández M.; PONIENTE: 22.50 metros, con Crescencio Sebastián Interino.

El C. Registrador, dio entrada a la promoción y ordenó su publicación en GACETA DEL GOBIERNO y periódico de mayor circulación por tres veces de tres en tres días.—Haciéndose saber a quienes se crean con derecho comparezcan a deducirlo.—Méx., a ... de de—El C. Registrador, Lic. Hilda Leticia Paniagua Hernández.—Rúbrica.

739.—24, 27 Feb. y 4 marzo.

Exp. 690/85, ALMA MARIA DE LOURDES VELAZQUEZ de R. promueve Matriculación Administrativa, sobre el inmueble ubicado en Barrio de la Magdalena Atenco, Municipio de San Mateo Atenco, mide y linda: NORTE: 20.00 metros, con Hugo Gasca; SUR: 20.00 metros, con Francisco Ortega; ORIENTE: 10.00 metros, con Francisco Ortega; PONIENTE: 10.00 metros, con Rafaela Sánchez.

El C. Registrador, dio entrada a la promoción y ordenó su publicación en GACETA DEL GOBIERNO y periódico de mayor circulación por tres veces de tres en tres días.—Haciéndose saber a quienes se crean con derecho comparezcan a deducirlo.—Méx., a ... de de—El C. Registrador, Lic. Hilda Leticia Paniagua Hernández.—Rúbrica.

739.—24, 27 Feb. y 4 marzo.

Exp. 662/85, J. MERCED DIAZ RAMIREZ, promueve Matriculación Administrativa, sobre el inmueble ubicado en el poblado de La Asunción Tepozoyuca, Municipio de Ocoyoacac, mide y linda: NORTE: 14.40 metros, con Carretera a Acapulco; SUR: 14.00 metros, con Calle Guerrero; ORIENTE: 63.50 metros, con Macario Medina; PONIENTE: 65.00 metros, con Martín Morales Hernández.

El C. Registrador, dio entrada a la promoción y ordenó su publicación en GACETA DEL GOBIERNO y periódico de mayor circulación por tres veces de tres en tres días.—Haciéndose saber a quienes se crean con derecho comparezcan a deducirlo.—Méx., a ... de de—El C. Registrador, Lic. Hilda Leticia Paniagua Hernández.—Rúbrica.

739.—24, 27 Feb. y 4 marzo.

Exp. 655/85, C. AGAPITA SANCHEZ JIMENEZ, promueve Matriculación Administrativa, sobre el inmueble ubicado en el D/C. de la Col. Guadalupe Victoria, en V. Cuauhtémoc, Mpio. de Ocotlán, Méx., mide y linda: NORTE: 30.50 metros, con Guadalupe Sánchez; SUR: 30.50 metros, con Juan Jiménez Aramiz; ORIENTE: 12.00 metros, con un Camino; PONIENTE: 12.00 metros, con María Sánchez.

El C. Registrador, dio entrada a la promoción y ordenó su publicación en GACETA DEL GOBIERNO y periódico de mayor circulación por tres veces de tres en tres días.—Haciéndose saber a quienes se crean con derecho comparezcan a deducirlo.—Lerma, Méx., a de de 1985.—El C. Registrador, Lic. Hilda Leticia Paniagua Hernández.—Rúbrica.

739.—24, 27 Feb. y 4 marzo.

Exp. 647/85, MAYOLO RUIZ VILLAVICENCIO, promueve Matriculación Administrativa, sobre el inmueble ubicado en San Agustín Mimbres, Mpio. de Ocotlán, mide y linda: NORTE: 35.56 metros, colinda con Manuel Robles y Miguel Ruiz; SUR: 35.06 metros, con Fábrica María; ORIENTE: 42.50 metros, con Trinidad Trujillo; PONIENTE: 42.50 metros, con Francisco Sánchez.

El C. Registrador, dio entrada a la promoción y ordenó su publicación en GACETA DEL GOBIERNO y periódico de mayor circulación por tres veces de tres en tres días.—Haciéndose saber a quienes se crean con derecho comparezcan a deducirlo.—Lerma, Méx., a de Agosto de 1985.—El C. Registrador, Lic. Hilda Leticia Paniagua Hernández.—Rúbrica.

739.—24, 27 Feb. y 4 marzo.

Exp. 616/85, C. SEBASTIAN SERRANO SILVA, promueve Inmatriculación Administrativa, sobre el inmueble ubicado en el Barrio de la Magdalena del Municipio de San Mateo Atenco, Méx., mide y linda: NORTE: 77.00 metros con Zanja y Demetrio Fuentes; SUR: 77.00 metros con Demetrio Fuentes; ORIENTE: 15.00 metros con la calle de Francisco I. Madero; PONIENTE: 15.00 metros con Catalina Arzuluz.

El C. Registrador, dio entrada a la promoción y ordenó su publicación en GACETA DEL GOBIERNO y periódico de mayor circulación por tres veces de tres en tres días.—Haciéndose saber a quienes se crean con derecho comparezcan a deducirlo.—Lerma, Méx., a de Junio de 1985.—El C. Registrador, Lic. Hilda Leticia Paniagua Hernández.—Rúbrica.

739.—24, 27 Feb. y 4 marzo.

EXP. 614/85, C. JOSE DOLORES ZARAGOZA, promueve Matriculación Administrativa, sobre el inmueble ubicado en el Bo. de San Lucas, Mpio. de San Mateo Atenco, Méx., mide y linda: AL NORTE: 38.00 metros con Martín Domínguez; AL SUR: 38.00 metros con Enrique Díaz; AL ORIENTE: 10.00 metros con Concepción Alonso y AL PONIENTE: 10.00 metros con camino.

El C. Registrador, dio entrada a la promoción y ordenó su publicación en GACETA DEL GOBIERNO y periódico de mayor circulación por tres veces de tres en tres días.—Haciéndose saber a quienes se crean con derecho comparezcan a deducirlo.—Lerma, Méx., a de Junio de 1985.—El C. Registrador, Lic. Hilda Leticia Paniagua Hernández.—Rúbrica.

739.—24, 27 Feb. y 4 marzo.

EXP. 612/85, C. C. JULIA FLORES ALVAREZ, promueve Matriculación Administrativa, sobre el inmueble ubicado en el callejón sin nombre en el Bo. de San Pedro Mpio. de San Mateo Atenco, mide y linda; AL NORTE: 59.60 metros con Pedro Campos; AL SUR: 59.60 metros con Carmen Pichardo; AL ORIENTE: 10.00 metros con Angel Terrón y AL PONIENTE: 10.00 metros con un callejón sin nombre

El C. Registrador, dio entrada a la promoción y ordenó su publicación en GACETA DEL GOBIERNO y periódico de mayor circulación por tres veces de tres en tres días.—Haciéndose saber a quienes se crean con derecho comparezcan a deducirlo.—Lerma, Méx., a de Junio de 1985.—El C. Registrador, Lic. Hilda Leticia Paniagua Hernández.—Rúbrica.

739.—24, 27 Feb. y 4 marzo.

EXP. 599/85, C. SERAFIN REYES HERNANDEZ, promueve Matriculación Administrativa, sobre el inmueble ubicado en la calle de Adolfo López Mateos No. 5 en Tepexoyuca, Mpio. de Ocoyoacac, Méx., AL NORTE: 30.00 metros con Javier Díaz y Apolinar Rivera; AL SUR: 28.00 metros con Francisco Rivera; AL ORIENTE: 21.15 metros con la calle de Adolfo López Mateos y AL PONIENTE: 20.80 metros con Tomás Reyes Hernández.

El C. Registrador, dio entrada a la promoción y ordenó su publicación en GACETA DEL GOBIERNO y periódico de mayor circulación por tres veces de tres en tres días.—Haciéndose saber a quienes se crean con derecho comparezcan a deducirlo.—Lerma, Méx., a de Junio de 1985.—El C. Registrador, Lic. Hilda Leticia Paniagua Hernández.—Rúbrica.

739.—24, 27 Feb. y 4 marzo.

Exp. 504/85, C. ANDRES DE LA CRUZ COLIN, promueve Inmatriculación Administrativa, sobre el inmueble ubicado en Av. de la Cruz S/N en San Mateo Atarascuillo, mide y linda; NORTE: 35.80 metros con Av. de la Cruz; SUR: 22.40 metros con un camino público sin nombre; ORIENTE: 3.50 metros con camino público sin nombre; PONIENTE: 30.49 metros con el señor Ramón Reyes Hernández.

El C. Registrador, dio entrada a la promoción y ordenó su publicación en GACETA DEL GOBIERNO y periódico de mayor circulación por tres veces de tres en tres días.—Haciéndose saber a quienes se crean con derecho comparezcan a deducirlo.—Lerma, Méx., a de Junio de 1985.—El C. Registrador, Lic. Hilda Leticia Paniagua Hernández.—Rúbrica.

739.—24, 27 Feb. y 4 marzo.

Exp. 644/85, REFUGIO BERNAL ROSAS Y MARIO HECTOR BERNAL BECERRIL, promueve Matriculación Administrativa, sobre el inmueble ubicado en Bo. San Miguel, Predio XI San Miguel Mimipán, Municipio de Xonacatlán, mide y linda; NORTE: 18.00 metros con Margarito Bernal Chávez; SUR: 22.70 metros con Camino Real; ORIENTE: 14.00 metros con Sebastián Gutiérrez; PONIENTE: 18.00 metros con Camino Real a San Miguel.

El C. Registrador, dio entrada a la promoción y ordenó su publicación en GACETA DEL GOBIERNO y periódico de mayor circulación por tres veces de tres en tres días.—Haciéndose saber a quienes se crean con derecho comparezcan a deducirlo.—Lerma, Méx., a de de El C. Registrador, Lic. Hilda Leticia Paniagua Hernández.—Rúbrica.

739.—24, 27 Feb. y 4 marzo.

Exp. 642/85, FRANCISCO PIÑA GONZALEZ, promueve Inmatriculación Administrativa, sobre el inmueble ubicado en la calle Pensador Mexicano S/N en el Barrio Concepción, Municipio de San Mateo Atenco, mide y linda; NORTE: 12.50 metros con calle Pensador Mexicano; SUR: 12.50 metros con Francisco Campos; ORIENTE: 24.00 metros con Simón Salazar González; PONIENTE: 24.00 metros con Ramiro González González.

El C. Registrador, dio entrada a la promoción y ordenó su publicación en GACETA DEL GOBIERNO y periódico de mayor circulación por tres veces de tres en tres días.—Haciéndose saber a quienes se crean con derecho comparezcan a deducirlo.—Lerma, Méx., a de de El C. Registrador, Lic. Hilda Leticia Paniagua Hernández.—Rúbrica.

739.—24, 27 Feb. y 4 marzo.

Exp. 641/85, MA. CONCEPCION ESCUTIA DE REYES, promueve Matriculación Administrativa, sobre el inmueble ubicado en la calle José Vicente Villada, en el Barrio de Santiago de San Mateo Atenco, mide y linda; NORTE: 71.40 metros con Juana Gutiérrez; SUR: 71.40 metros con calle José Vicente Villada; ORIENTE: 18.30 metros con calle de la Rosa; PONIENTE: 18.30 metros con Benjamín Muñoz.

El C. Registrador, dio entrada a la promoción y ordenó su publicación en GACETA DEL GOBIERNO y periódico de mayor circulación por tres veces de tres en tres días.—Haciéndose saber a quienes se crean con derecho comparezcan a deducirlo.—Lerma, Méx., a de de El C. Registrador, Lic. Hilda Leticia Paniagua Hernández.—Rúbrica.

739.—24, 27 Feb. y 4 marzo.

Exp. 638/85, ROBERTO GONZALEZ LICONA, promueve Matriculación Administrativa, sobre el inmueble ubicado en la Avenida José María Morelos No. 23 Municipio de San Mateo Atenco, mide y linda; NORTE: 13.50 metros con Zanja divisoria; SUR: 13.50 metros con Av. José María Morelos; ORIENTE: 75.50 metros con Alfonso Pichardo; PONIENTE: 75.50 metros con Fidel Mogollón.

El C. Registrador, dio entrada a la promoción y ordenó su publicación en GACETA DEL GOBIERNO y periódico de mayor circulación por tres veces de tres en tres días.—Haciéndose saber a quienes se crean con derecho comparezcan a deducirlo.—Méx., a de de El C. Registrador, Hilda Leticia Paniagua Hernández.—Rúbrica.

739.—24, 27 Feb. y 4 marzo.

Exp. 617/85, DOMINGO CORTEZ HERNANDEZ, promueve Inmatriculación Administrativa, sobre el inmueble ubicado en la calle de la Rosa No. 42 en el Barrio de San Lucas Atenco, mide y linda; NORTE: 130.00 metros con Miguel Calzada y Angel Cortez; SUR: 130.00 metros con Juan Castañeda; ORIENTE: 19.25 metros con calle Niño Perdido; PONIENTE: 19.25 metros con calle de la Rosa.

El C. Registrador, dio entrada a la promoción y ordenó su publicación en GACETA DEL GOBIERNO y periódico de mayor circulación por tres veces de tres en tres días.—Haciéndose saber a quienes se crean con derecho comparezcan a deducirlo.—Méx., a de de El C. Registrador, Lic. Hilda Leticia Paniagua Hernández.—Rúbrica.

739.—24, 27 Feb. y 4 marzo.

Exp. 515/85, FRANCISCO PIÑA GONZALEZ, promueve Inmatriculación Administrativa, sobre el inmueble ubicado en la Calle 5 de Mayo S/N en el Barrio de San Miguel Municipio de San Mateo Atenco, mide y linda; NORTE: 76.00 metros con Petra Cortez; SUR: 76.00 metros con Petra Cortez; ORIENTE: 13.75 metros con Francisco Piña Jilote; PONIENTE: 13.75 metros con calle 5 de Mayo.

El C. Registrador, dio entrada a la promoción y ordenó su publicación en GACETA DEL GOBIERNO y periódico de mayor circulación por tres veces de tres en tres días.—Haciéndose saber a quienes se crean con derecho comparezcan a deducirlo.—Méx., a de de El C. Registrador, Lic. Hilda Leticia Paniagua Hernández.—Rúbrica.

739.—24, 27 Feb. y 4 marzo.

Exp. 611/85, FRANCISCO PIÑA GONZALEZ, promueve Inmatriculación Administrativa, sobre el inmueble ubicado en la calle 5 de Mayo S/N en el Barrio de San Miguel Municipio de San Mateo Atenco, mide y linda; NORTE: 67.80 metros con Lucio Figueroa; SUR: 67.80 metros Alicia García Silva; ORIENTE: 10.35 metros con calle 5 de Mayo; PONIENTE: 10.00 metros con Francisco González.

El C. Registrador, dio entrada a la promoción y ordenó su publicación en GACETA DEL GOBIERNO y periódico de mayor circulación por tres veces de tres en tres días.—Haciéndose saber a quienes se crean con derecho comparezcan a deducirlo.—Méx., a de de El C. Registrador, Lic. Hilda Leticia Paniagua Hernández.—Rúbrica.

739.—24, 27 Feb. y 4 marzo.

EXP. 610/85, CARLOS ANZALDO PEREZ, promueve Matriculación Administrativa, sobre el inmueble ubicado en la calle Aldama S/N en el Barrio San Francisco San Mateo Atenco, mide y linda; NORTE: 37.00 metros con Nínfa Anzaldo Pérez; AL SUR 37.00 metros con calle Aldama; AL ORIENTE: 15.20 metros con calle Encanto y AL PONIENTE: 15.20 metros con Pedro Jorge Anzaldo.

El C. Registrador, dio entrada a la promoción y ordenó su publicación en GACETA DEL GOBIERNO y periódico de mayor circulación por tres veces de tres en tres días.—Haciéndose saber a quienes se crean con derecho comparezcan a deducirlo.—Méx., a de de El C. Registrador, Lic. Hilda Leticia Paniagua Hernández.—Rúbrica.

739.—24, 27 Feb. y 4 marzo.

Exp. 606/85, PORFIRIO LUGO VILCHIZ, promueve Inmatriculación Administrativa, sobre el inmueble ubicado en Cda. de Avenida Ocoyoacac del pueblo de San Pedro Cholula, Mpio. de Ocoyoacac, mide y linda; NORTE: 8.90 metros con Florentino Lugo Campos, teniendo por este mismo lado un paso de 45.00 metros de largo por 2 de ancho; SUR: 8.90 metros con Juan Flores; ORIENTE: 38.40 metros con Juan Zarza, Salvador Evangelista, Florina Zarza y Juan Reyes; PONIENTE: 38.40 metros con Juan Aguilar.

El C. Registrador, dio entrada a la promoción y ordenó su publicación en GACETA DEL GOBIERNO y periódico de mayor circulación por tres veces de tres en tres días.—Haciéndose saber a quienes se crean con derecho comparezcan a deducirlo.—Méx., a de de El C. Registrador, Lic. Hilda Leticia Paniagua Hernández.—Rúbrica.

739.—24, 27 Feb. y 4 marzo.

Exp. 637/85, C. MA. CONCEPCION HERNANDEZ CAMPOS, promueve Inmatriculación Administrativa, sobre el inmueble ubicado en la calle de Francisco I. Madero, del Bo. de Guadalupe en San Mateo Atenco, Méx., mide y linda; NORTE: 6.50 metros con Carlos Hernández; SUR: 6.50 metros con la calle de Fco. I. Madero; ORIENTE: 15.60 metros con Honorio Hernández; PONIENTE: 15.60 metros con Armando García Frías.

El C. Registrador, dio entrada a la promoción y ordenó su publicación en GACETA DEL GOBIERNO y periódico de mayor circulación por tres veces de tres en tres días.—Haciéndose saber a quienes se crean con derecho comparezcan a deducirlo.—Lerma, Méx., a de Julio de 1985.—El C. Registrador, Lic. Hilda Leticia Paniagua Hernández.—Rúbrica.

739.—24, 27 Feb. y 4 marzo.

Exp. 607/85, C. PETRA HERNANDEZ PEREZ, promueve Inmatriculación Administrativa, sobre el inmueble ubicado en la calle de Chihuahua S/N en la Asunción de Tepeoyuca, Mpio. de Ocoyoacac, Méx., mide y linda; NORTE: 120.00 metros con Nicandra Durán; SUR: En dos líneas de: 21.00 y 99.77 metros con Marcela Cervantes y Dolores Pastor y Apolinar Flores; ORIENTE: 9.70 metros con la calle de Chihuahua; PONIENTE: en dos líneas de 1.10 y 9.70 metros con una Cerrada de Monterrey y Marcelo Cervantes.

El C. Registrador, dio entrada a la promoción y ordenó su Matriculación Administrativa, sobre el inmueble ubicado en calle publicación en GACETA DEL GOBIERNO y periódico de mayor circulación por tres veces de tres en tres días.—Haciéndose saber a quienes se crean con derecho comparezcan a deducirlo.—Lerma, Méx., a de Julio de 1985.—El C. Registrador, Lic. Hilda Leticia Paniagua Hernández.—Rúbrica.

739.—24, 27 Feb. y 4 marzo.

Exp. 630/85, ENRIQUE ARZATE BECERRIL, promueve Chapultepec del Barrio de San Isidro Mpio. de M. Atenco, mide y linda; NORTE: 15.00 metros con calle Chapultepec; SUR: 15.00 metros con Manuel González; ORIENTE: 50.00 metros con Eustorgio Arzaite; PONIENTE: 50.00 metros con José Luis Arzate.

El C. Registrador, dio entrada a la promoción y ordenó su publicación en GACETA DEL GOBIERNO y periódico de mayor circulación por tres veces de tres en tres días.—Haciéndose saber a quienes se crean con derecho comparezcan a deducirlo.—Lerma, Méx., a de Agosto de 1985.—El C. Registrador, Lic. Hilda Leticia Paniagua Hernández.—Rúbrica.

739.—24, 27 Feb. y 4 marzo.

Exp. 38/85, PASCUAL PORTILLO CASTANEDA, promueve Matriculación Administrativa, sobre el inmueble ubicado en D.C., Bo. El Capulin, Villa Cuauhtémoc, Mpio. de Otzolotepec, Méx., mide y linda; NORTE: 299.35 metros, c/ Catalina Ordóñez; SUR: 299.30 metros, c/ Ramón Sepúlveda; ORIENTE: 34.90 metros, c/ Ramón Sepúlveda; PONIENTE: 35.12 metros, c/ Camino.

El C. Registrador, dio entrada a la promoción y ordenó su publicación en GACETA DEL GOBIERNO y periódico de mayor circulación por tres veces de tres en tres días.—Haciéndose saber a quienes se crean con derecho comparezcan a deducirlo.—Lerma, Méx., a 31 de Enero de 1984.—El C. Registrador, Lic. Hilda Leticia Paniagua Hernández.—Rúbrica.

739.—24, 27 Feb. y 4 marzo.

Exp. 6872/84, CAYETANO SAAVEDRA VAZQUEZ, promueve Matriculación Administrativa, sobre el inmueble ubicado en: Calle Abasolo S/N., en el Barrio de Santa María, Municipio de Ocoyoacac, Méx., mide y linda: NORTE: 16.50 metros, c/ Elpidio Aosta; SUR: 16.50 metros, c/ Ira. Privada de Abasolo; ORIENTE: 11.40 metros, c/ Calle de Abasolo S/N.; PONIENTE: 10.45 metros, c/ Carolina Leal Fonseca.

El C. Registrador, dio entrada a la promoción y ordenó su publicación en GACETA DEL GOBIERNO y periódico de mayor circulación por tres veces de tres en tres días.—Haciéndose saber a quienes se crean con derecho comparezcan a deducirlo.—Lerma de Villada, Estado de México, a ... de 1984.—El C. Registrador, Lic. Hilda Leticia Paniagua Hernández.—Rúbrica.

739.—24, 27 Feb. y 4 marzo.

Exp. 6505/84, JAVIER GUTIERREZ GONZALEZ, promueve Matriculación Administrativa, sobre el inmueble ubicado en D/C. Bo. de La Concepción, Mpio. de San Mateo Atenco, México mide y linda: NORTE: 27.30 metros, c/ Valente González; SUR: 27.30 metros, c/ Claro González; ORIENTE: 8.50 metros, c/ Herederos del Sr. López; PONIENTE: 8.50 metros, c/ Claro González Duro.

El C. Registrador, dio entrada a la promoción y ordenó su publicación en GACETA DEL GOBIERNO y periódico de mayor circulación por tres veces de tres en tres días.—Haciéndose saber a quienes se crean con derecho comparezcan a deducirlo.—Lerma, Méx., a ... de de 1984.—El C. Registrador, Lic. Hilda Leticia Paniagua Hernández.—Rúbrica.

739.—24, 27 Feb. y 4 marzo.

Exp. 925/85, GLORIA DOMINGUEZ PINEDA, promueve Matriculación Administrativa, sobre el inmueble ubicado en la Jurisdicción de la Colonia Juárez, Municipio de Ocoyoacac, mide y linda: AL NORTE: 72.00 metros, con Manuel Verona y 34.00, 33.00 y 21.00 metros, con el mismo; AL SUR: 123.00 metros, con Ricardo Ibarra, Mauricio Rosales y Sabino Guzmán; AL ORIENTE: 88.50 metros, con Raymundo Boltrán; y AL PONIENTE: 86.25 metros, con Raymundo Nájera.

El C. Registrador, dio entrada a la promoción y ordenó su publicación en GACETA DEL GOBIERNO y periódico de mayor circulación por tres veces de tres en tres días.—Haciéndose saber a quienes se crean con derecho comparezcan a deducirlo.—Lerma, Méx., a ... de de 1985.—El C. Registrador, Lic. Hilda Leticia Paniagua Hernández.—Rúbrica.

739.—24, 27 Feb. y 4 marzo.

Exp. 771/85, C. DELFINA LEON DE CAMPOS, promueve Matriculación Administrativa, sobre el inmueble ubicado en la calle del Petrero S/N., en el Bo. de San Lucas del Mpio. de San Mateo Atenco, Méx., mide y linda: AL NORTE: 7.80 metros, con Calle del Petrero; AL SUR: 7.80 metros, con Guadalupe León; AL ORIENTE: 34.70 metros, con Concepción Calzada; y AL PONIENTE: 34.70 metros, con Remedios Samaniego Flores.

El C. Registrador, dio entrada a la promoción y ordenó su publicación en GACETA DEL GOBIERNO y periódico de mayor circulación por tres veces de tres en tres días.—Haciéndose saber a quienes se crean con derecho comparezcan a deducirlo.—Lerma, Méx., a ... de Agosto de 1985.—El C. Registrador, Lic. Hilda Leticia Paniagua Hernández.—Rúbrica.

739.—24, 27 Feb. y 4 marzo.

Exp. 764/85, JOSE AGUILAR JIMENEZ, promueve Matriculación Administrativa, sobre el inmueble ubicado en el paraje denominado Vela del Municipio de Xonacatlán, México, mide y linda: NORTE: tres líneas de: 17.02 metros, con Pascual Ariza, 4.35 metros y 12.38 metros, con predio de Ernesto Solís; SUR: dos líneas de: 17.02 y 17.64 metros, con Juan Zaragoza y Calle Gustavo A. Vizcaino; ORIENTE: 41.35 metros, con Cirilo Aguilar Jimenez; PONIENTE: cuatro líneas de: 12.81 con Juan Zaragoza, 3.50 metros, con Av. Independencia, 17.78 metros, con Pascual Ariza y 7.36 metros, con Ernesto Solís.

El C. Registrador, dio entrada a la promoción y ordenó su publicación en GACETA DEL GOBIERNO y periódico de mayor circulación por tres veces de tres en tres días.—Haciéndose saber a quienes se crean con derecho comparezcan a deducirlo.—Lerma, Méx., a ... de de—El C. Registrador, Lic. Hilda Leticia Paniagua Hernández.—Rúbrica.

739.—24, 27 Feb. y 4 marzo.

Exp. 703/85, FRANCISCA GUILLEN HERNANDEZ, promueve Matriculación Administrativa, sobre el inmueble ubicado en Calle Zaragoza No. 16, San Miguel Ameyalco, Municipio de Lerma, mide y linda: NORTE: 8.40 metros, con Lino García; SUR:; ORIENTE: 22.40 metros, con Margarita Flores Rayado; PONIENTE: 26.80 metros, con Calle Zaragoza.

El C. Registrador, dio entrada a la promoción y ordenó su publicación en GACETA DEL GOBIERNO y periódico de mayor circulación por tres veces de tres en tres días.—Haciéndose saber a quienes se crean con derecho comparezcan a deducirlo.—Lerma, Méx., a ... de de—El C. Registrador, Lic. Hilda Leticia Paniagua Hernández.—Rúbrica.

739.—24, 27 Feb. y 4 marzo.

Exp. 772/85, C. GREGORIO HERNANDEZ PENA, promueve Matriculación Administrativa, sobre el inmueble ubicado en el Bo. de San Miguel Atenco, del Mpio. de San Mateo Atenco, Méx., mide y linda: NORTE: 69.50 metros, con Zanja Divisoria; SUR: 69.50 metros, con Antonio Hernández; ORIENTE: 18.25 metros, con los Hermanos Romero; PONIENTE: 18.25 metros, con la Av. Buenavista.

El C. Registrador, dio entrada a la promoción y ordenó su publicación en GACETA DEL GOBIERNO y periódico de mayor circulación por tres veces de tres en tres días.—Haciéndose saber a quienes se crean con derecho comparezcan a deducirlo.—Lerma, Méx., a ... de Agosto de 1985.—El C. Registrador, Lic. Hilda Leticia Paniagua Hernández.—Rúbrica.

739.—24, 27 Feb. y 4 marzo.

Exp. 704/85, LUISA MARTINEZ CASTRO, promueve Matriculación Administrativa, sobre el inmueble ubicado en una Servidumbre sin/n., sobre la Calle de Venustiano Carranza en San Pedro Tultepec, Lerma, Méx., mide y linda: NORTE: en dos líneas 2.40 y 2.80 metros, colinda con Ismael Osorio Vázquez y Aureliano Martínez Morales; SUR: 12.20 metros, colinda con Sra. Francisca Cruz Dávila Martínez; ORIENTE: en dos líneas de 8.75 y 38.75 metros, colinda con Aureliano Martínez Morales, Juan Osorio Martínez y Epigmenio Torres; PONIENTE: 47.30 metros, colinda con una Servidumbre.

El C. Registrador, dio entrada a la promoción y ordenó su publicación en GACETA DEL GOBIERNO y periódico de mayor circulación por tres veces de tres en tres días.—Haciéndose saber a quienes se crean con derecho comparezcan a deducirlo.—Lerma, Méx., a ... de Agosto de 1985.—El C. Registrador, Lic. Hilda Leticia Paniagua Hernández.—Rúbrica.

739.—24, 27 Feb. y 4 marzo.

Exp. 703/85, C. FRANCISCA CRUZ DAVILA MARTINEZ, promueve Matriculación Administrativa, sobre el inmueble ubicado en Servidumbre S/Nombre de la Calle Venustiano Carranza, San Pedro Tultepec, mide y linda: NORTE: 14.40 metros, con Luisa Martínez Castro y Servidumbre sin Nombre; SUR: 14.60 metros, con Rufina Ballesteros Vázquez y María Luisa Rosales Gutiérrez; ORIENTE: 11.00 metros, con Epigmenio Torres; PONIENTE: 11.00 metros, con Cirilo Conde Dávila.

El C. Registrador, dio entrada a la promoción y ordenó su publicación en GACETA DEL GOBIERNO y periódico de mayor circulación por tres veces de tres en tres días.—Haciéndose saber a quienes se crean con derecho comparezcan a deducirlo.—Lerma, Méx., a ... de Julio de 1985.—El C. Registrador, Lic. Hilda Leticia Paniagua Hernández.—Rúbrica.

739.—24, 27 Feb. y 4 marzo.

REGISTRO PUBLICO DE LA PROPIEDAD

DISTRITO DE TENANGO DEL VALLE

E D I C T O S

Exp. 834/349/85, RAMON JAUREZ OSOLLO, promueve Matriculación Administrativa, sobre el inmueble ubicado en Calzada al Campo Deportivo S/N., La Concepción Coatipac, Mpio. de Calimaya, Méx., mide y linda: AL NORTE: 45.60 metros, c/ Marcos Gómez; AL SUR: 45.60 metros, c/ Calzada al Campo Deportivo; AL ORIENTE: 67.20 metros, c/ Jesús Valle Alarcón; y AL PONIENTE: 67.20 metros, c/ Vicente Córdoba López.

El C. Registrador, dio entrada a la promoción y ordenó su publicación en GACETA DEL GOBIERNO y periódico de mayor circulación por tres veces de tres en tres días.—Haciéndose saber a quienes se crean con derecho comparezcan a deducirlo.—Tenango del Valle, Méx., a 29 de Marzo de 1985.—El C. Registrador, Lic. Teresita Carranco Hernández.—Rúbrica.

739.—24, 27 Feb. y 4 marzo.

Exp. 1233/1021/85, C. VICTORIO LAGUNA NAVA, promueve Matriculación Administrativa, sobre el inmueble ubicado en el D/C. "La Barranquita", del Municipio de Sta. María Rayón, Méx., mide y linda: NORTE: 16.43 metros, con un Carril; SUR: 17.40 metros, con una Barranquita; ORIENTE: 47.00 metros, con Elena Serrano Capula; PONIENTE: 43.00 metros, con Regina Serrano de Díaz.

El C. Registrador, dio entrada a la promoción y ordenó su publicación en GACETA DEL GOBIERNO y periódico de mayor circulación por tres veces de tres en tres días.—Haciéndose saber a quienes se crean con derecho comparezcan a deducirlo.—Tenango del Valle, Méx., a 21 de Agosto de 1985.—El C. Registrador, Lic. Teresita Carranco Hernández.—Rúbrica.

739.—24, 27 Feb. y 4 marzo.

Exp. 1235/1023/85, C. JOSE ISABEL ARIAS FUENTES, promueve Inmatriculación Administrativa, sobre el inmueble ubicado en la Calle Nueva S/N. de San Miguel Balderas, Mpio. de Tenango del Valle, México, mide y linda: NORTE: 18.50 metros, con Calle Nueva; SUR: 18.50 metros, con Camino a la Herradura; ORIENTE: 190.00 metros, con Martiniano Corona; PONIENTE: 190.00 metros, con Tomasa Martínez.

El C. Registrador, dio entrada a la promoción y ordenó su publicación en GACETA DEL GOBIERNO y periódico de mayor circulación por tres veces de tres en tres días.—Haciéndose saber a quienes se crean con derecho comparezcan a deducirlo.—Tenango del Valle, Méx., a 21 de Agosto de 1985.—El C. Registrador, Lic. Teresita Carranco Hernández.—Rúbrica.

739.—24, 27 Feb. y 4 marzo.

Exp. 999/676/85, AGUSTINA JIMENEZ MARTINEZ, promueve Inmatriculación Administrativa, sobre el inmueble ubicado en la Calle Morelos No. 11 de Calimaya, México, mide y linda: NORTE: 6.72 metros, con Petra Jiménez Martínez; SUR: 6.72 metros, con Ernestina Jiménez Martínez; ORIENTE: 8.68 metros, con Calle Morelos; PONIENTE: 8.68 metros, con Campo Deportivo.

El C. Registrador, dio entrada a la promoción y ordenó su publicación en GACETA DEL GOBIERNO y periódico de mayor circulación por tres veces de tres en tres días.—Haciéndose saber a quienes se crean con derecho comparezcan a deducirlo.—Tenango del Valle, Méx., a 20 de Junio de 1985.—El C. Registrador, Lic. Teresita Carranco Hernández.—Rúbrica.

739.—24, 27 Feb. y 4 marzo.

REGISTRO PUBLICO DE LA PROPIEDAD

DISTRITO DE TENANGO DEL VALLE

E D I C T O

Exp. 200/266/86, ROBERTO SOLIS TINOCO, promueve inmatriculación Administrativa, sobre el inmueble ubicado en San Bartolomé Atlautla, Municipio de Tenango del Valle, Distrito de

Tenango del Valle, Méx., mide y linda: NORTE: 16.83 metros, con Francisco Hernández; SUR: 16.30 metros, con Calle de Galeana; ORIENTE: 16.53 metros, con Alicia Berna García; PONIENTE: 16.00 metros, con Calle de Morelos. Superficie Aprox.: 269.00 metros cuadrados.

El C. Registrador, dio entrada a la promoción y ordenó su publicación en GACETA DEL GOBIERNO y periódico de mayor circulación por tres veces de tres en tres días.—Haciéndose saber a quienes se crean con Derecho comparezcan a deducirlo.—Tenango de Arista, Méx., a 19 de Febrero de 1986.—El C. Registrador, Lic. Teresita Carranco Hernández.—Rúbrica.

745.—24, 27 Feb. y 4 Marzo.

REGISTRO PUBLICO DE LA PROPIEDAD

DISTRITO DE TENANGO DEL VALLE

E D I C T O

Exp. 199/274/86, CRISPIN PEREA MOLINA, promueve inmatriculación Administrativa, sobre el inmueble ubicado en Calle 5 de Mayo número 43 Municipio de Santa Cruz Atizapán, Distrito de Tenango del Valle, Méx., mide y linda: NORTE: 10.00 metros con Gabriel Martínez; SUR: 10.00 metros con calle de Cinco de Mayo. ORIENTE: 38.30 metros con Cirenio Martínez. PONIENTE: 38.30 metros con Graciana Conde.

Superficie Aprox.: 383.00 metros cuadrados.

El C. Registrador, dio entrada a la promoción y ordenó su publicación en "GACETA DE GOBIERNO" y periódico de mayor circulación por tres veces de tres en tres días.—Haciéndose saber a quienes se crean con Derecho comparezcan a deducirlo.—Tenango de Arista, Méx., a 19 de Febrero de 1986.—El C. Registrador, Lic. Teresita Carranco Hernández.—Rúbrica.

762.—24, 27 Feb. y 4 Marzo.

REGISTRO PUBLICO DE LA PROPIEDAD

DISTRITO DE LERMA

E D I C T O

Exp. 000020/86, MELQUIADES SALAZAR SANCHEZ, quien promueve inmatriculación Administrativa, sobre el inmueble ubicado en el paraje denominado "EL ARENAL" de San José el Llanito, Lerma, Méx. mide y linda: NORTE: 85.70 Mts. con Rosalino Sandoza; SUR: 87.40 Mts. con la Sra. Juana Vargas de Aldama; ORIENTE: 45.40 Mts. con Daniel Tovar Alarcón; PONIENTE: 49.30 Mts. con Luis Tovar Alarcón.

Superficie: 4,098.11 Mts. cuadrados.

El C. Registrador, dio entrada a la promoción ordenó su publicación en GACETA DE GOBIERNO y periódico de mayor circulación por tres veces de tres en tres días.—Lerma, Méx., a 31 de Enero de 1986.—El C. Registrador, Lic. Hilda Leticia Paniagua Hernández.—Rúbrica.

755.—24, 27 Feb. y 4 Marzo.

CALZADOS LOMA SUAVE, S. A. DE C. V.

Para efectos de los Artículos 222 y 223 de la Ley General de Sociedades Mercantiles, se hace del conocimiento al Público en General que "CALZADOS LOMA SUAVE", S. A. DE C. V., acordó fusionarse con "CALZADOS MORENO", S. A. DE C. V., con Cifras al 31 de Diciembre 1985, desapareciendo la Primera como fusionada y Subsistiendo la Segunda como fusionante, misma que adquirirá todos los Bienes y Derechos y reconocerá como Suyos los Pasivos que le transmita "CALZADOS LOMA SUAVE", S. A. DE C. V., obligándose a pagarlos a sus Acreedores en los términos convenidos por la Sociedad Fusionada.

El Acuerdo se tomó en Asamblea General extraordinaria de Accionistas Celebrada el 14 de Diciembre 1985.

En cumplimiento de los Artículos mencionados en el Primer párrafo, se publica este Aviso y los Estados Financieros correspondientes.

Naucalpan de J. Edo. de México, 25 de Febrero 1985

C.P. José Antonio Villamayor Coto.—Rúbrica.
Administrador General.

830.—27 Feb.

CALZADOS LOMA SUAVE, S.A. DE C.V.

ESTADO DE POSICION FINANCIERA AL 31 DE DICIEMBRE 1985.

ACTIVO

CIRCULANTE:

EFFECTIVO EN CAJA Y BANCOS:

C A J A	3'957,000.00	
B A N C O S	12'472,764.83	16'429,764.83

CUENTAS POR COBRAR:

CLIENTES	225,145.53	
DEUDORES DIVERSOS	27'857,956.68	
I.V.A. POR ACREDITAR	22'779,891.24	
ANTICIPO A PROVEEDORES		50'862,993.45

INVENTARIOS:

INVENTARIO DE MERCANCIA			440'975,733.22	508'268,491.50	85
-------------------------	--	--	----------------	----------------	----

F I J O :

INVERSION	DEPRECIACION	NETO
-----------	--------------	------

MUEBLES Y ENSERES	17'086,337.41	3'266,712.13	13'820,125.28
DEPTOS. EN GARANTIA	128,510.79		128,510.79

17'215,348.20	3'266,712.13	13,948,636.07	13'948,636.07	02
---------------	--------------	---------------	---------------	----

DIFERIDO:

INVERSION	AMORTIZACION	NETO
-----------	--------------	------

GTOS. DE INSTALACION	79'656,838.43	7'231,179.04	72'425,659.39
GTOS. DE ORGANIZACION	2'852,542.17	277,395.73	2'575,146.44
PAGOS ANTICIPADOS	954,027.88		954,027.88

83'463,408.48	7'508,574.77	75'954,833.71	75'954,833.71	13
---------------	--------------	---------------	---------------	----

SUMA EL ACTIVO

598'171,961.28	100
----------------	-----

PASIVO

CIRCULANTE:


PROVEEDORES	173'569,042.66	
DOCTOS POR PAGAR		
ACREEDORES DIVERSOS	3'333,744.94	
IMPUESTOS POR PAGAR	1'823,317.54	178'726,105.14

CAPITAL CONTABLE:

CAPITAL SOCIAL		371'345,000.00	
FUTUROS AUMENTOS DE CAPITAL	39'000,000.00		
RESERVA LEGAL	239,816.82		
UTILIDAD POR APLICAR	4'475,813.38		
UTILIDAD DEL EJERCICIO	4'385,225.94	48'100,856.14	419'445,856.14

SUMAN PASIVO Y CAPITAL

598'171,961.28	100
----------------	-----



CALZADOS LOMA SUAVE, S.A DE C.V.
ESTADO DE RESULTADOS POR EL PERIODO DEL 1o. DE ENERO AL
31 DE DICIEMBRE 1985.

VENTAS TOTALES		667'292,312.39	100
MENOS:			
COSTO DE LO VENDIDO:			
INVENTARIO INICIAL	191'321,889.00		
MAS:			
COMPRAS	714'514,465.76		
DEV S/COMPRAS	1'759,756.74		
DESC.REB S/COMPRAS	1'759,756.74	712'754,709.02	
MERCANCIA DISPONIBLE	904'076,598.02		
MENOS:			
INVENTARIO FINAL	440'975,733.22	463'100,864.80	69
UTILIDAD BRUTA		204'191,447.59	31
MENOS:			
GTOS. DE OPERACION		172'658,203.16	26
UTILIDAD DE OPERACION		31'533,244.43	5
MAS O MENOS:			
GTOS. FINANCIEROS	19'605,797.04		
OTROS INGRESOS	71,966.55	19'533,830.49	3
UTILIDAD ANTES DE I.S.R. Y P.T.U.		11'999,413.94	2
MENOS:			
I.I. SOCIEDADES MERCANTILES		5'941,874.00	1
UTILIDAD ANTES DE P.T.U.		6'057,539.94	1
MENOS:			
P.T.U. DE LA EMPRESA		1'672,314.00	
UTILIDAD NETA O REPARTIBLE		4'385,225.94	1
		=====	====



E D I C T O

JUZGADO CUARTO CIVIL DE TOLUCA
SEGUNDA SECRETARIA

PODER JUDICIAL
JUZGADO 4o. CIVIL
2. SECRETARIA
TOLUCA, MEXICO.

En los autos del expediente 892/83, relativo al Juicio Ejecutivo Mercantil, promovido por el LIC. HECTOR MONTEAGUDO SALAS, en dosatarío en procuración del BANCO LONGORIA actualmente CREDITO - MEXICANO, S.N.C., en contra de ERNESTO SANCHEZ MORALES, el C. --- Juez dictó un auto señalando las ONCE HORAS DEL DIA DIEZ DE MARZO DE MIL NOVECIENTOS OCHENTA Y SEIS, para que tenga verificativo la cuarta almoneda de remate de:

PINTURA MARCA IPESA

ESMALTE:	CANTIDAD:	PRECIO POR LITRO:	T O T A L:
Bote de 4 litros.	87	\$ 2,110.00	\$ 183,570.00
Bote de un litro.	307	\$ 500.00	\$ 153,500.00
Bote de medio - litro.	384	\$ 300.00	\$ 115,200.00
Bote de un cuarto de litro.	364	\$ 160.00	\$ 58,240.00
VINILICA:			
Bote de 4 litros.	60	\$ 1,518.00	\$ 91,080.00
Bote de un litro.	240	\$ 380.00	\$ 91,200.00
BARNIZ:			
Bote de un litro.	34	\$ 380.00	\$ 12,920.00
Bote de medio litro.	140	\$ 230.00	\$ 32,200.00
Bote de un cuarto - de litro.	103	\$ 140.00	\$ 14,420.00
SUBTOTAL.....			\$ 752,330.00

TASAS:


CANTIDAD:	MARCA:	DESCRIPCION:	HECHO EN:	PRECIO UNITARIO:	TOTAL:
1	SKF,	IL-HM8C7010	GERMANY	\$ 800.00	\$ 800.00
2	IBI-SKF-	TOZO25520	MEXICO	\$ 475.00	\$ 950.00
2	IBI-SKF-	31520	MEXICO	\$ 650.00	\$ 1,300.00
2	KOYO-	18520	JAPAN	\$ 400.00	\$ 800.00
1	TYSSON-SKF-H.	M120 (cup)	USA	\$1,250.00	\$ 1,250.00
1	SKF-	K592 A	GERMANY	\$4,000.00	\$ 4,000.00
2	KOYO	382-5	JAPAN	\$ 725.00	\$ 1,450.00
1	S.K.F.-	K42620 (cup)	FRANCE	\$ 750.00	\$ 750.00
1	SKF	K-45220(cup)	G. BRITAIN	\$ 800.00	\$ 800.00
1	SKF	K-33472(cup)	G. BRITAIN	\$ 800.00	\$ 800.00
1	SKF	33472 (cup)	OHIO-USA	\$ 800.00	\$ 800.00
1	BRENCO	42584	USA	\$1,650.00	\$ 1,650.00
2	KOYO	26820	JAPAN	\$ 490.00	\$ 980.00
4	SKF -IBI	HM-88610	MEXICO	\$ 495.00	\$ 1,980.00
1	SKF	104911	USA	\$ 425.00	\$ 425.00
2	SKF	2G909625	SWEDEN	\$ 320.00	\$ 640.00
1	KOYO	LM29710	JAPAN	\$ 425.00	\$ 425.00
1	SKF KLM-	603012 (cup)	INGLATERRA	\$ 550.00	\$ 550.00
1	TYSSON	26823 (cup)	USA	\$ 375.00	\$ 375.00
1	SKF	TOZO 3525	USA	\$ 650.00	\$ 650.00
1	SKF	K-3525	G. BRITAIN	\$ 650.00	\$ 650.00
1	TYSSON	3920 (cup)	USA	\$ 750.00	\$ 750.00
1	SKF	KLM-601311	USA	\$ 425.00	\$ 425.00
SUBTOTAL...				\$	23,200.00

CANTIDAD	MARCA	DESCRIPCION	HECHO EN	PRECIO UNITARIO	T
1	SKF	K498	FRANCE	\$ 7,500.00	
1	SKF	K665	G. BRITAIN	\$ 9,000.00	
3	KOYO	47686 y 47620	JAPAN	\$ 7,000.00	
4	KOYO	3030 4AJ0 Micap	JAPAN	\$ 1,100.00	
15	KOYO	M62072 NR	JAPAN	\$ 850.00	
4	KOYO	303055608 Micap	JAPAN	\$ 1,300.00	
2	KOYO	VG 1305 Tom	JAPAN	\$ 1,650.00	
1	SKF	HM88649	MEXICO	\$ 1,200.00	
1	SKF	LM104949	USA	\$ 1,300.00	
2	SKF	MU1206 TM	USA	\$ 1,800.00	
2	SKF	U298	USA	\$ 2,500.00	
1	TYSON	681 A	USA	\$ 9,500.00	
1	TYSON	598 A	USA	\$ 8,500.00	
1	TYSON	H.M 212047	USA	\$ 6,000.00	
2	KOYO	M 201047	JAPAN	\$ 1,300.00	
1	KOYO	M63062 NR.	JAPAN	\$ 1,400.00	
2	KOYO	M6308E-32 NR	JAPAN	\$ 1,650.00	
1	KOYO	39590	JAPAN	\$ 2,700.00	
1	TYSSON	495 AX cone	USA	\$ 5,000.00	
1	TIMKEN	3578 A	USA	\$ 2,000.00	
1	TYSSON	M26881	USA	\$ 1,250.00	
1	SKF	K 594 cone	FRANCE	\$ 8,000.00	
1	SKF	K46688 cone	FRANCE	\$ 4,000.00	
1	SKF	AK 45284 cone	G. BRITAIN	\$ 3,500.00	
1	TYSSON	33275 J	USA	\$ 3,500.00	
1	SKF	CK-580	GERMANY	\$ 7,500.00	
1	SKF	6211 Z NR	FRANCE	\$ 1,900.00	
1	SKF	63112Z NR	FRANCE	\$ 6,500.00	
1	SKF	CK-HEI 80704Q	GERMANY	\$ 5,500.00	
1	SKF	KLM603049 cone	G. BRITAIN	\$ 1,450.00	
1	SKF	440536	FRANCE	\$ 1,600.00	
1	IBI	502872	MEXICO	\$ 1,750.00	
1	IBI	62092 NR	MEXICO	\$ 1,650.00	
1	IBI	02872	MEXICO	\$ 1,750.00	
1	IBI	6307	MEXICO	\$ 1,500.00	
1	BOWER/BCA BEARINGS				
		HM212044	USA	\$ 4,500.00	\$ 4,500.00
1	TISSON	13685	USA	\$ 900.00	\$ 900.00
1	NICE	909770	USA	\$ 750.00	\$ 750.00
1	BOWER/BCA BEARINGS 3378			\$ 2,000.00	\$ 2,000.00
1	HIC	456901	JAPAN	\$ 1,475.00	\$ 1,475.00
1	HIC	RW307E	JAPAN	\$ 1,500.00	\$ 1,500.00
2	HIC	88128	JAPAN	\$ 1,600.00	\$ 3,200.00
81	Baleros chicos de diferente procedencia como en Canada, USA, GERMANY Y JAPAN., a			\$ 500.00	\$ 49,500.00
				SUBTOTAL	\$ 228,525.00

PODER JUDICIAL
 JUZGADO No. CIVIL
 2o SECRETARIA
 TOLUCA, MEXICO.

TORNILLOS :				
CANTIDAD	MEDIDA	CUERDA	PRECIO UNITARIO	TOTAL
25	3/16 X 1	fina	\$ 58.00	\$ 1,450.00
25	1/4 X 3 1/2	fina	\$ 35.00	\$ 875.00
8	5/8 X 2	fina	\$ 20.00	\$ 160.00
101	5/16 X 3/4	standar	\$ 15.00	\$ 1,515.00
9	7/16 X 4	standar	\$ 90.00	\$ 810.00

CANTIDAD	MEDIDA	CUERDA	PRECIO UNITARIO	
10	5/16 X 3	estandar	\$ 35.00	\$ 350.00
7	3/8 X 4	estandar	\$ 200.00	\$ 1,400.00
780	3/8 X 3/4	estandar	\$ 20.00	\$ 15,600.00
25	3/2 X 2	fina	\$ 70.00	\$ 1,750.00
20	3/8 X 2 1/2	estandar	\$ 40.00	\$ 800.00
25	3/8 X 2 1/2	fina	\$ 40.00	\$ 1,000.00
30	3/8 X 3/4	fina	\$ 20.00	\$ 600.00
21	5/16 X 1/2	fina	\$ 10.00	\$ 210.00
5	7/16 X 5	fina	\$ 110.00	\$ 550.00
27	3/8 X 3	estandar	\$ 50.00	\$ 1,350.00
20	7/16 X 1/2	fina	\$ 40.00	\$ 800.00
13	3/8 X 3	estandar	\$ 50.00	\$ 650.00
92	1/4 X 3	fina	\$ 25.00	\$ 2,300.00
34	7/16 X 2 1/2	fina	\$ 60.00	\$ 2,040.00
49	7/16 X 3/4	fina	\$ 25.00	\$ 1,225.00
46	1/2 X 2 1/2	fina	\$ 80.00	\$ 3,680.00
114	5/16 X 2	(3+4	\$ 25.00	\$ 2,850.00
19	9/16 X 2	fina	\$ 100.00	\$ 1,900.00
9	5/16 X 4	fina	\$ 45.00	\$ 405.00
25	1/4 X 3 1/2	fina	\$ 25.00	\$ 625.00
28	11/16 X 3	fina	\$ 35.00	\$ 980.00
105	1/4 X 2	fina	\$ 15.00	\$ 1,575.00
15	5/8 X 5	fina	\$ 25.00	\$ 375.00
7	5/8 X 1/2	estandar	\$ 90.00	\$ 630.00
17	7/16 X 1	estandar	\$ 30.00	\$ 510.00
436	1/4 X 2 1/2	(5+9)	\$ 16.00	\$ 6,976.00
25	7/16 X 5	fina	\$ 110.00	\$ 2,750.00
28	3/8 X 3 1/2	fina	\$ 60.00	\$ 1,680.00
8	7/16 X 3 1/2	fina	\$ 80.00	\$ 640.00
7	5/16 X 1	estandar	\$ 15.00	\$ 105.00
16	9/16 X 2 1/2	fina	\$ 110.00	\$ 1,760.00
14	5/16 X 3 1/2	fina	\$ 40.00	\$ 560.00
5	3/4 X 3	estandar	\$ 22.00	\$ 110.00
30	1/4 X 1/2	fina	\$ 8.00	\$ 240.00
8	9/16 X 5	estandar	\$ 290.00	\$ 2,320.00
4660	3/8 X 3/4	estandar	\$ 17.00	\$ 79,220.00
207	1/4 X 1/2	fina	\$ 11.00	\$ 2,277.00
7	5/8 X 3 1/2	estandar	\$ 170.00	\$ 1,190.00
25	3/8 X 1	estandar	\$ 20.00	\$ 500.00
23	9/16 X 3	fina	\$ 130.00	\$ 2,990.00
48	5/16 X 2 1/2	estandar	\$ 30.00	\$ 1,440.00
37	5/16 X 1	fina	\$ 15.00	\$ 555.00
25	1/2 X 7 1/2	estandar	\$ 250.00	\$ 6,250.00
20	7/16 X 1	estandar	\$ 30.00	\$ 600.00
8	5/8 X 3	fina	\$ 150.00	\$ 1,200.00
8	5/8 X 3 1/2	fina	\$ 170.00	\$ 1,360.00
235	1/4 X 1	fina	\$ 10.00	\$ 2,350.00
22	3/8 X 5 1/2	fina	\$ 90.00	\$ 1,980.00
26	4/2 X 1 1/2	fina	\$ 55.00	\$ 1,430.00
17	7/16 X 5	estandar	\$ 115.00	\$ 1,955.00
7	7/16 X 2 1/2	estandar	\$ 70.00	\$ 490.00
17	9/16 X 4 1/2	fina	\$ 190.00	\$ 3,230.00
15	1/2 X 1 1/4	estandar	\$ 50.00	\$ 750.00
32	1/2 X 3	fina	\$ 100.00	\$ 3,200.00
31	7/16 X 5	fina	\$ 200.00	\$ 6,200.00
27	3/8 X 3	fina	\$ 50.00	\$ 1,350.00
11	5/16 X 3	fina	\$ 35.00	\$ 1,155.00


 POL. J. 1/10/86
 JUZG. 1/15/86
 2. SECRETARIA
 TOLUCA, MEXICO

CANTIDAD:	MEDIDA:	CUERDA:	PRECIO UNITARIO:	A Lc
19	5/16 X 2	fina	\$ 25.00	475.00
18	5/16 X 3	estandar	\$ 35.00	630.00
23	7/16 X 2	estandar	\$ 50.00	1150.00
29	7/16 X 4 1/2	estandar	\$ 100.00	2900.00
13	7/16 X 2 1/2	fina	\$ 55.00	715.00
350	3/4 X 1/2	estandar	\$ 8.00	2800.00
41	5/16 X 3 1/2	estandar	\$ 40.00	1,640.00
15	9/16 X 3	(s+d)chr	\$ 130.00	1,950.00
8	1/2 X 3/4	estandar	\$ 40.00	320.00
5	5/8 X 2	estandar	\$ 110.00	550.00
6	5/16 X 5	estandar	\$ 60.00	360.00
21	1/4 X 4	estandar	\$ 30.00	630.00
15	5/16 X 2 1/2	estandar	\$ 30.00	450.00
9	1/2 X 1	fina	\$ 45.00	405.00
37	5/16 X 4	estandar	\$ 45.00	1,665.00
25	5/16 X 1 1/2	fina	\$ 20.00	500.00
100	1/4 X 1/2	estandar	\$ 8.00	800.00
4	1/2 X 2 1/2	estandar	\$ 80.00	320.00
87	3/8 X 2 1/2	fina	\$ 40.00	3,480.00
9	1/2 X 1	fina	\$ 45.00	405.00
7	5/8 X 5	estandar	\$ 225.00	1,575.00
23	3/8 X 4	fina	\$ 70.00	1,610.00
7	5/8 X 3	estandar	\$ 150.00	1,050.00
14	5/16 X 1/2	estandar	\$ 10.00	140.00
23	1/2 X 2	estandar	\$ 70.00	1,610.00
11	7/16 X 4	fina	\$ 90.00	990.00
14	3/8 X 2 1/2	estandar	\$ 40.00	560.00
136	1/4 X 2 1/2	estandar	\$ 16.00	2,176.00
205	3/8 X 2	estandar	\$ 35.00	7,175.00
17	3/5 X 2	fina	\$ 35.00	595.00
22	5/16 X 1/2	estandar	\$ 10.00	220.00
13	5/16 X 1 1/2	estandar	\$ 20.00	260.00
19	1/2 X 3	estandar	\$ 100.00	1,900.00
10	9/16 X 4	fina	\$ 165.00	1,650.00
29	7/16 X 3	estandar	\$ 70.00	2,030.00
6	1/2 X 1	estandar	\$ 45.00	270.00
29	5/15 X 2	fina	\$ 9.00	261.00
130	1/4 X 2		\$ 13.00	1,690.00
79	1/2 X 1/4	estandar	\$ 50.00	3,950.00
35	5/16 X 2	fina	\$ 25.00	875.00
20	1/4 X 3	fina car.	\$ 22.00	440.00
74	7/16 X 3	fina	\$ 50.00	3,700.00
5	5/16 X 1	estandar	\$ 15.00	75.00
8	5/16 X 4 1/2	estandar	\$ 50.00	400.00
5	1/2 X 3 1/2	fina	\$ 25.00	125.00
12	9/16 X 3 1/2	estandar	\$ 150.00	1,800.00
11	3/8 X 1	fina	\$ 20.00	220.00
7	7/16 X 3 1/2	estandar	\$ 80.00	560.00
55	5/16 X 2 1/2	estandar	\$ 30.00	1,650.00
7	5/8 X 2 1/2	fina car.	\$ 130.00	910.00
25	3/8 X 4	estandar car.	\$ 65.00	1,625.00
25	5/16 X 5 1/2	fina car.	\$ 70.00	1,750.00
86	5/16 X 1/2	fina	\$ 10.00	860.00
17	1/2 X 4 1/2	fina	\$ 140.00	2,380.00
376	1/4 X 2 1/2	estandar	\$ 16.00	6,016.00
26	9/16 X 2 1/2	estandar	\$ 110.00	2,860.00
40	7/16 X 4	estandar	\$ 90.00	3,600.00




UDICIAL
CIVIL
TARIA
EXIC

CANTIDAD:	MEDIDA:	CUERDA:	PRECIO UNITARIO:	TOTAL:
26	7/16 X 1	fina	\$ 30.00	\$ 780.00
200	5/16 X 1/2	estandar	\$ 10.00	\$ 2,000.00
308	1/4 X 2 1/2	fina	\$ 16.00	\$ 4,928.00
21	3/8 X 3	fina	\$ 50.00	\$ 1,050.00
7	7/16 X 2 1/2	estandar	\$ 60.00	\$ 420.00
2	9/16 X 3 1/2	estandar	\$ 150.00	\$ 300.00
5	5/8 X 3 1/2	estandar	\$ 170.00	\$ 850.00
7	1/2 X 5	fina	\$ 150.00	\$ 1,050.00
9	1/2 X 1	estandar	\$ 40.00	\$ 360.00
			SUBTOTAL.....	\$281,134.00

Debiendo servir de base para el remate la cantidad de \$936,904.24 (NOVECIENTOS TREINTA Y SEIS MIL NOVECIENTOS CUATRO PESOS 24/100 M.N.) importe total con la deducción correspondiente en que fueron valuados los bienes descritos, se expide para su publicación en la Gaceta del Gobierno y tabla de avisos de éste H. Juzgado por una sola vez, convocando postores.-----
 Toluca, Méx., a 24 de Febrero de 1986.-----

C. SECRETARIO.


 P.D. COSME GREGORIO REYES PEDRAZA.

PERIODICO OFICIAL "GACETA DEL GOBIERNO"

Apartado Postal No. 792

Independencia Ote. 1320

Toluca, Méx.

Tel. 4-74-72

CONDICIONES

- UNO.—El periódico se edita de Lunes a viernes, con excepción de los días festivos de acuerdo a la Ley y los que señalen administrativamente.
- DOS.—Respecto de los particulares no se hará ninguna publicación, si no cubren el importe estipulado en la tarifa, publicándose sólo los documentos o escritos ordenados por las autoridades o para dar cumplimiento a disposiciones legales.
- TRES.—Cualquier documento, a efecto de ser aceptado para su publicación, deberá contener las firmas y sellos respectivos así como también el original deberá ser acompañado de una copia del mismo.
- CUATRO.—No se aceptarán originales con enmendaduras, borrones o letra ilegible.
- CINCO.—La dirección no es responsable de las erratas que provengan de los originales, por lo que no se publicarán dichas erratas.
- SEIS.—Los originales y copias en cualquier caso, no se regresarán a los interesados aunque no se publiquen.
- SIETE.—Sin excepción no se recibirán originales para publicarse en las ediciones de los lunes después de las 9:00 Hrs. del viernes, para los martes, después de las 9:00 Hrs. de los lunes, para las ediciones de los miércoles, después de las 9:00 Hrs. de los martes, para los jueves, después de las 9:00 Hrs. de los miércoles, para los viernes, después de las 9:00 Hrs. de los jueves.
- OCHO.—La Dirección está facultada para negar la publicación de originales, por considerar que no son correctos debiendo en estos casos avisar al interesado por escrito, considerando el pago efectuado, para una publicación posterior.
- NUEVE.—Se reciben publicaciones así como de suscripciones del periódico Oficial y venta del mismo, por correo, su jetándose siempre a las tarifas y condiciones previamente establecidas, remitiendo a nombre del Periódico Oficial "Gaceta del Gobierno", o a nombre de la Administración de Rentas de Toluca, en cheque certificado el importe correspondiente.
- DIEZ.—Tratándose de ediciones atrasadas el órgano informativo sólo se venderá con todas las secciones que contenga por lo tanto no se venderán secciones sueltas.
- ONCE.—Se ruega a los suscriptores que hagan sus reclamaciones dentro de los siguientes 30 días, después de este tiempo no se hará ninguna reposición de ediciones atrasadas.

TARIFAS:

SUSCRIPCIONES:

PUBLICACIONES DE EDICTOS Y DEMAS AVISOS JUDICIALES

Por seis meses	\$ 2,000.00	Línea por una sola publicación	\$ 15.00
MAS GASTOS DE ENVIO POR CORREO	\$ 3,000.00	Línea por dos publicaciones	\$ 30.00
		Línea por tres publicaciones	\$ 45.00

EJEMPLARES:

Sección del año que no contenga precio especial, el costo será de \$10.00 cada página.	Avisos Administrativos, Notariales y Generales a.....	\$ 3,000.00
	la página Balances y Estados Financieros a	\$ 3,000.00
	la página.	
	Convocatorias y Documentos similares a	\$ 3,000.00
	la página y	\$ 2,000.00
	media página.	

Sección atrasadas al doble de su precio original.

PUBLICACIONES DE AUTORIZACION PARA FRACCIONAMIENTOS

DE TIPO POPULAR	\$ 3,000.00	por plana o fracción.
DE TIPO INDUSTRIAL	\$ 4,000.00	por plana o fracción.
DE TIPO RESIDENCIAL CAMPESTRE	\$ 4,000.00	por plana o fracción.
DE TIPO RESIDENCIAL U OTRO GENERO	\$ 4,000.00	por plana o fracción.

ESTA TARIFA ESTA SUJETA A CAMBIOS SIN PREVIO AVISO

LOS QUE ENTRARAN EN VIGENCIA UN DIA DESPUES DE SU PUBLICACION

A T E N T A M E N T E .

LA DIRECCION.

LIC. RUBEN GONZALEZ GARCIA.