



PERIODICO OFICIAL DEL GOBIERNO CONSTITUCIONAL DEL ESTADO DE MEXICO



# GACETA DEL GOBIERNO

CORRESPONDENCIA DE SEGUNDA CLASE.—REGISTRO DGC—NUM. 001 1021 CARACTERISTICAS 113282801

Tomo CXLI

Toluca de Lerdo, Méx., Jueves 12 de Junio de 1986

Número 110

## SECCION PRIMERA

### PODER EJECUTIVO DEL ESTADO

#### ACTA DE CABILDO

El C. LIC. GERMAN COLIN SUAREZ, Secretario del Ayuntamiento Constitucional de Atlacomulco, México.

#### CERTIFICA

Que en el Libro de Actas de Cabildo que obra en esta Secretaría, en el cual quedan asentados los asuntos del Ayuntamiento Constitucional de Atlacomulco, México y que se tratan en sesiones ordinarias y extraordinarias, obra la siguiente:

Que en las páginas treinta y cinco vuelta y treinta y seis frente, se hace constar que en Villa Atlacomulco de Fabela, Estado de México, siendo las quince horas del día veinte de Diciembre de mil novecientos ochenta y cinco y reunidos en el salón que ocupa la Presidencia Municipal, los C. C. Miembros del Ayuntamiento Constitucional de Atlacomulco, México.

**PUNTO UNICO.—DISCUSION Y RENOVACION EN SU CASO, DEL CONVENIO DE ADMINISTRACION DE CONTRIBUCIONES EN MATERIA DEL IMPUESTO PREDIAL, PARA EL AÑO DE 1986.**

El C. Profr. Javier González Alcántara, Presidente Municipal, somete a consideración de los Miembros del Honorable Cabildo, la discusión y renovación en su caso, para el año de 1986, del Convenio de Administración de Contribuciones en Materia del Impuesto Predial, celebrado con el

Gobierno del Estado de México, el pasado primero de Diciembre de 1983 y adicionado mediante acuerdo de Cabildo de fecha 30 de Enero de 1985.

Una vez discutido el asunto anterior por los Miembros de este Honorable Cabildo, se tomaron los acuerdos siguientes:

**PRIMERO.**—En términos de la cláusula Décimo Novena, del Convenio de Administración de Contribuciones, celebrado entre el Gobierno del Estado y el Honorable Ayuntamiento de Atlacomulco, México, el primero de Diciembre de 1983, se da voluntariamente por renovado dicho Convenio, con todo y sus adiciones de fecha 30 de Enero de 1985, para el año de 1986.

**SEGUNDO.**—Al tenor del Convenio de Administración de Contribuciones que en este acto se renueva, comuníquese por escrito la presente resolución al Estado y ordénese su publicación en la Gaceta de Gobierno.

Se levanta la presente para los fines legales, dada en el Palacio Municipal de Atlacomulco, México, a los catorce días del mes de Enero de mil novecientos ochenta y seis.

**Profr. Javier González Alcántara.**—Presidente Municipal. **Profr. y Lic. José Monroy Gómez.**—Síndico Municipal. **Profr. José Marcelo Mercado Sanabria.**—Primer Regidor. **Sr. Antonio Núñez Martínez.**—Segundo Regidor. **Sr. Adalberto Trejo Miranda.**—Tercer Regidor. **Sr. José Nieto Martínez.**—Cuarto Regidor. **Ing. Carlos A. Sámano Larrondo.**—Quinto Regidor. **Sr. Efraín Celestino Armenta.**—Sexto Regidor. **Lic. Germán Colín Suárez.**—Secretario del Ayuntamiento.—Rúbricas.

Tomo CXXI | Toluca de Lerdo, Méx., Jueves 12 de Julio de 1986 | No. 110

**SUMARIO:****SECCION PRIMERA****PODER EJECUTIVO DEL ESTADO**

**CONVENIO de Administración de Contribución en Materia de Impuesto Predial celebrado entre el Gobierno del Estado de México y el H. Ayuntamiento Municipal Constitucional de ATLACOMULCO, MEX.**

**CONVENIO de Administración de Contribución en Materia de Impuesto Predial celebrado entre el Gobierno del Estado de México y el H. Ayuntamiento Municipal Constitucional de IXTLAHUACA, MEX.**

**CONVENIO de Administración de Contribución en Materia de Impuesto Predial celebrado entre el Gobierno del Estado de México y el H. Ayuntamiento Municipal Constitucional de JOCOTITLAN, MEX.**

**AVISOS JUDICIALES: 1945, 1948, 1949, 1950, 1951, 1955, 2067, 2072, 2073, 2060, 2061, 2055, 2056, 2057, 2058, 2059, 2046, 2048, 2049, 2047, 2050, 2054, 2062, 2063, 2254, 2255, 2257, 2314, 2315, 2316, 2309, 2310 y 2317.**

**AVISOS ADMINISTRATIVOS Y GENERALES: 2373, 2308, 2379, 2380, 2435, 2436 y 2437.**

**ACTA DE CABILDO**

El que suscribe C.P.D. Fernando Aguila Boudib, Secretario del H. Ayuntamiento Constitucional de Ixtlahuaca, Estado de México, por medio de la presente certifica que en el libro de cabildo existe una acta con fecha siete de febrero de mil novecientos ochenta y seis, acta que a la letra dice:

En la Ciudad de Ixtlahuaca Estado de México, siendo las trece horas del día siete de febrero de mil novecientos ochenta y seis, reunidos en el salón de cabildos del palacio municipal de esta localidad los C.C. miembros del H. Ayuntamiento Ricardo Mendoza Moreno, Presidente Municipal, Profra. Elda Gómez Lugo de Monroy, Síndico Municipal, Ma. Cristina Vargas de Angeles, Primer Regidor, Profr. Felipe Angeles Reyes, Segundo Regidor, Pedro Suárez Reyes, Tercer Regidor, Dr. Mauro Lara Sánchez, Cuarto Regidor, Artemio Contreras Rosas, Quinto Regidor, Tomás Bonifacio Martínez, Sexto Regidor, quienes son asistidos por el C. P. D. Fernando Aguila Boudib, Secretario del H. Ayuntamiento, que da fé. Habiendo mayoría de asistencia la sesión es legal por lo que se establece el siguiente orden del día:

I.—Lista de presentes. II.—Aprobación de la orden del día. III.—Lectura y aprobación del acta de la sesión anterior. IV.—Discusión y aprobación del convenio de administración de contribuciones en materia de impuesto predial, celebrado con el gobierno del Estado de México el pasado primero de diciembre de mil novecientos ochenta y tres y adicionado mediante acuerdo de cabildo de fecha ocho de enero de mil novecientos ochenta y cinco.

Una vez cumplidos los puntos I, II y III de la orden del día, se procedió a discutir el punto número IV por los miembros de este H. Cabildo, donde se tomaron los acuerdos que a continuación se transcriben.

**PRIMERO**

En términos de la cláusula decimo novena del convenio de administración de contribuciones celebrado entre el Gobierno del Estado y el honorable ayuntamiento de este Municipio, el primero de diciembre de mil novecientos ochenta y tres, se da voluntariamente por renovado dicho convenio, con todo y sus adiciones de fecha ocho de enero de mil novecientos ochenta y cinco, para el año de mil novecientos ochenta y seis.

**SEGUNDO**

Al tenor del convenio de administración de contribuciones que en este acto se renueva, comuníquese por escrito la presente resolución al estado y ordénese su publicación en la Gaceta de Gobierno.

No habiendo otro asunto que tratar se dio por terminada esta sesión de cabildo ordinaria, siendo las quince horas con treinta minutos del día arriba mencionado.—Doy fe.—

El Secretario del H. Ayuntamiento.

**C. P.D. Fernando Aguilar Boudib.—Rúbrica.**

**ACTA DE CABILDO**

En la Villa de Jocotitlán, Méx., siendo las dieciocho horas del día dos de enero de 1986, reunidos en el Palacio Municipal de esta localidad, se constituyó en reunión ordinaria de Cabildo el Honorable Ayuntamiento Constitucional de Jocotitlán, Méx., para considerar el siguiente orden del día:

**UNICO**

Discutir y renovar en su caso, para el año de 1986, el Convenio de Administración de Contribuciones en Materia del Impuesto Predial, celebrado con el Gobierno del Estado de México el pasado 1o. de Diciembre de 1983.

Una vez discutido el asunto anterior por los miembros de este Honorable Cabildo, se tomaron los acuerdos siguientes:

**PRIMERO**

En términos de la cláusula Décimo novena del Convenio de Administración de contribuciones celebrado entre el Gobierno del Estado y el Honorable Ayuntamiento de este Municipio el 1o. de Diciembre de 1983, se da voluntariamente por renovado dicho Convenio, para el año de 1986.

**SEGUNDO**

Al tenor del Convenio de Administración de Contribuciones que en este acto se renueva, Comuníquese por escrito la presente resolución al Estado y ordénese su publicación en la "Gaceta del Gobierno".

Dado en el Palacio Municipal de Jocotitlán, Méx., a las dieciocho horas del día dos de enero de 1986.

El Presidente Municipal Constitucional, Lic. **Juan José Sánchez Martínez.**—Síndico Procurador, **Oswaldo Antonio Gómez Alcántara.**—Primer Regidor, **C. Venancio Monroy Dávila.**—Segundo Regidor, **Profr. Clemente Jorge Mendoza Monroy.**—Tercer Regidor, **Sra. Elvira Hernández de Cedillo.**—Cuarto Regidor, **Sr. Zenón Centeno Galindo.**—Quinto Regidor, **Sr. Antonio González Sánchez.**—El Secretario del H. Ayuntamiento. **P. J. Ismael González Hidalgo.**—Rúbricas.

## AVISOS JUDICIALES

### JUZGADO MIXTO DE PRIMERA INSTANCIA

DISTRITO DE SULTEPEC

#### EDICTO

Expediente Número: 471986, PEDRO ROMAN GARCIA, promueve Inmatriculación Judicial, sobre el inmueble ubicado en el Pueblo de San Miguel Totomaloya, perteneciente al Municipio y Distrito de Sultepec, Estado de México, el cuál tiene las siguientes medidas y colindancias:

AL NORTE: 98.00 metros con propiedad del señor Enrique Jiménez. AL SUR: 53.55 metros con la propiedad del señor Braulio Domínguez.—AL ORIENTE: En dos líneas la primera de 20.40 metros y la segunda de 69.95 metros con propiedad del señor Telésforo Gaspar. AL PONIENTE: En tres líneas la primera 35.95 metros la segunda 74.36 metros y la tercera 15.00 metros con propiedad del señor Jerónimo Farfán y Enrique Jiménez.

Con una superficie aproximada de: 00-75-84 Hs.

Se admitió la solicitud ordenándose su publicación en la GACETA DE GOBIERNO y periódico de mayor circulación de la Ciudad de Toluca, Méx., por tres veces consecutivas de diez en diez días para que los que se crean con derechos comparezcan a deducirlo legalmente.—Sultepec, Méx., a 7 de mayo de 1986.—El Secretario: P.D. Enrique Orihuela Garfias.—Rúbrica.

1945.—15, 29 Mayo, y 12 Junio.

### JUZGADO 6o. CIVIL DE PRIMERA INSTANCIA

DISTRITO DE TLALNEPANTLA - ECATEPEC

#### EDICTO

Expediente No. 348/86

#### TERCERA SECRETARIA

ROSA MARIA IRENE FLORES DE OSORIO. Promueve Inmatriculación respecto del terreno denominado "LA CUEVA o EL CAPULIN", ubicado en Avenida Insurgentes en Ecatepec, Municipio de Ecatepec de Morelos, Estado de México, con las siguientes medidas y colindancias: AL NORTE: en 14.50 mts., con Avenida Insurgentes; AL SUR: 12.26 mts., y 10.00 mts., con Rosa Monsalvo y otro; AL ORIENTE: 29.10 mts., con Ignacio Cisneros; AL PONIENTE: 35.00 mts., con Mercado y Rosa Monsalvo con una Superficie de 564.00 M2.

Para publicarse por tres veces de diez en diez días, en los periódicos GACETA DE GOBIERNO del Estado y El Noticiero, Toluca, respectivamente, para conocimiento de las personas que se crean con mejor derecho se presenten a deducirlo en términos de Ley.—Dado en Ecatepec de Morelos, Estado de México, a los dos días del mes de mayo de 1986.—DOY FE.—C. Tercer Secretario, Lic. Luciano Domínguez Domínguez.—Rúbrica.

1948.—15, 29 Mayo, y 12 Junio.

### JUZGADO MIXTO DE PRIMERA INSTANCIA

DISTRITO DE OTUMBA

#### EDICTO

Expediente Núm. 328/85

ALMA ROSA MANNING DE DUARTE, promueve Inmatriculación Judicial, respecto del predio, fracción de terreno de los llamados de Común Repartimiento, denominado "TECHACHALA 2/0", ubicado en la Cabecera Municipal de Tecamac de Felipe Villanueva, Distrito Judicial de Otumba, Estado de México, con superficie de 200.00 metros cuadrados y las siguientes medidas y colindancias: AL NORTE: 6.00 mts., con Juana Mendoza Sánchez; AL SUR: 1.00 mts., con Calle; AL ORIENTE: 50.00 mts., con Calle Mezquite número 17 con la propietaria Elena Sánchez Sánchez.

Se expide el presente edicto para su publicación por tres veces de diez en diez días en la "GACETA DEL GOBIERNO" del Estado y en el periódico de mayor circulación que se editen en Toluca, México, a 28 de abril de 1986.—Doy fe.—C. Secretario del Juzgado. LIC. J. GUADALUPE FLORENCIO VALENCIA.—Rúbrica.

1949.—15, 29 Mayo, y 12 Junio.

### JUZGADO MIXTO DE PRIMERA INSTANCIA

DISTRITO DE OTUMBA

#### EDICTO

Expediente Núm. 327/85

JUANA MENDOZA SANCHEZ, promueve Inmatriculación Judicial, respecto del predio, fracción de terreno de los llamados de Común Repartimiento, denominado "TECHACHALA 2/0"; ubicado en la Cabecera Municipal de Tecamac de Felipe Villanueva, Distrito Judicial de Otumba, México, con superficie de 160.00 metros cuadrados, que mide y linda: AL NORTE: 9.00 mts., con Rafael Avila Sánchez; AL SUR: 6.00 mts., con propiedad de Alma Rosa Manning de Duarte; AL ORIENTE: 20.00 mts., con Autopista México-Pachuca; AL PONIENTE: 20.00 mts., con Calle Mezquite número 15 con la propietaria Elena Sánchez Sánchez.

Se expide el presente edicto para su publicación por tres veces de diez en diez días en la "GACETA DEL GOBIERNO" del Estado y en el periódico de mayor circulación que se editen en Toluca, México, a 28 de abril de 1986.—Doy fe.—C. Secretario del Juzgado. LIC. J. GUADALUPE FLORENCIO VALENCIA.—Rúbrica.

1950.—15, 29 Mayo, y 12 Junio.

### JUZGADO MIXTO DE PRIMERA INSTANCIA

DISTRITO DE OTUMBA

#### EDICTO

Expediente Núm. 326/85

RAFAEL AVILA SANCHEZ, promueve Inmatriculación Judicial, respecto del predio, fracción de terreno de los llamados de Común Repartimiento, denominado "Techachala 2/0", ubicado en la Cabecera Municipal de Tecamac de Felipe Villanueva, Distrito Judicial de Otumba, Estado de México, con superficie de 34.00 metros cuadrados que mide y linda: AL NORTE: 13.00 mts. con calle San José; AL SUR: 9.00 mts., con Juana Mendoza Sánchez; AL ORIENTE: 30.00 mts. con Autopista México-Pachuca; AL PONIENTE: 30.00 mts., con Calle Mezquite número 13 con la propietaria Elena Sánchez Sánchez.

Se expide el presente edicto para su publicación por tres veces de diez en diez días en la "GACETA DEL GOBIERNO" del Estado y en el periódico de mayor circulación que se editen en Toluca, México, a 28 de abril de 1986.—Doy fe.—C. Secretario del Juzgado. LIC. J. GUADALUPE FLORENCIO VALENCIA.—Rúbrica.

1951.—15, 29 Mayo, y 12 Junio.

### JUZGADO 2o. CIVIL DE PRIMERA INSTANCIA

DISTRITO DE TEXCOCO

#### EDICTO

Expediente Núm. 521/86

Tercera Secretaría.

CLEMENTE SERGIO PEREZ ZAVALA, promueve Diligencias de Inmatriculación, respecto del predio denominado "TEPE-TATE", ubicado en la Población de los Reyes Municipio de la Paz, de este Distrito Judicial de Texcoco, Estado de México, que mide y linda: NORTE: 11.00 mts., con Teresa N. Pérez Zavala; AL SUR: 11.40 mts., con José Luis Pérez Zavala; AL ORIENTE: 11.67 mts., con José Méndez Hernández; AL PONIENTE: 10.80 Mts., con vía pública; con una superficie total aproximada de 120.00 metros cuadrados.

Publíquese por tres veces de diez en diez días, en la GACETA DEL GOBIERNO del Estado y en el periódico de mayor circulación que se edite en Toluca, México.—Texcoco, Estado de México.—a 24 de abril de 1986.—Doy fe.—El Tercer Secretario de acuerdos. P. Lic. Arturo García Juárez.—Rúbrica.

1955.—15, 29 mayo y 12 junio.

**JUZGADO 2o. DE LO FAMILIAR****DISTRITO TLALNEPANTLA-ECATEPEC****EDICTO**

**EMPLAZAMIENTO**  
**ENRIQUETA CANCINO ALONSO.**

Se hace de su conocimiento que su esposo, señor ELIAS EICHNER FACTOR, bajo el expediente 415/85, promueve en su contra Juicio Ordinario Civil, demandándole la disolución del vínculo matrimonial que los une, por causales previstas en fracciones I, II, IX del Artículo 253 del Código Civil vigente en el Estado de México. La C. Juez por auto de fecha ocho de mayo de mil novecientos ochenta y cinco, dio entrada a la demanda y por desconocerse su actual domicilio, se ordenó su emplazamiento por medio de edictos, que se publican en el periódico "Gaceta del Gobierno" del Estado, por Tres Veces consecutivas de Ocho en Ocho días, para que dentro del término de Treinta Días Hábiles, contados del siguiente al de la última publicación comparezca a este tribunal, por sí, por apoderado o por gestor judicial que pueda representarla, para dar contestación a la demanda instaurada en su contra, apercibiéndola que de no comparecer dentro del término concedido, el juicio se seguirá en su rebeldía, haciéndose las ulteriores notificaciones por Rotulón que se fijará en la puerta del Juzgado, quedando a disposición las copias simples de traslado en la Secretaría correspondiente.

Y para su publicación en el Periódico Oficial del Estado "GACETA DEL GOBIERNO", por tres veces de ocho en ocho días, se expide el presente en la Ciudad de Ecatepec de Morelos, México, a los dieciocho días del mes de Abril de mil novecientos ochenta y seis.—Doy fe.—C. Primer Secretario de Acuerdos, P.D. Juan Antonio García Colón.—Rúbrica.

2067.—21 Mayo, 2 y 12 Junio.

**JUZGADO 6o. CIVIL DE PRIMERA INSTANCIA****DISTRITO DE TLALNEPANTLA-ECATEPEC****EDICTO**

JUAN ELIAS JUAREZ, por su propio derecho, promovió en este Juzgado Sexto Civil del Distrito Judicial de Tlalnepantla, con Residencia en Ecatepec de Morelos, México, bajo el expediente número 369/86, Juicio Ordinario Civil en contra de JOSE GENARO BECERRA ZAVALA y la SRA. JOSEFINA LOPEZ DELGADO el cumplimiento de contrato y otorgamiento de Escritura respecto del lote Núm. 24 de la manzana No. 4 de la Calle Cristóbal Colón de la Colonia San Miguel Xalostoc, perteneciente al Municipio de Ecatepec de Morelos, Estado de México, y toda vez que manifestó desconocer el domicilio de los demandados por lo que se emplaza a los demandados por medio de Edictos que se publicarán por tres veces de ocho en ocho días en el periódico GACETA DEL GOBIERNO del Estado. Haciéndole saber que deberán de presentarse dentro del término de Treinta Días, contados del siguiente al de la última publicación, si pasado dicho término no comparecen a este H. Juzgado por sí o por apoderado a contestar la demanda instaurada en su contra el Juicio se seguirá en su rebeldía y las subsecuentes notificaciones aún las de carácter personal se les harán por rotulón en los Estrados de este H. Juzgado.

Ecatepec de Morelos, México, quince de Mayo de mil novecientos ochenta y seis.—Doy fe.—C. Secretario, P.D. Gustavo A. Ocampo García.—Rúbrica.

2072.—21 Mayo, 2 y 12 Junio.

**JUZGADO 6o. CIVIL DE PRIMERA INSTANCIA****DISTRITO DE TLALNEPANTLA-ECATEPEC****EDICTO**

ESIEBAN PEÑA ELIZARRARAS, promovió en su propio derecho, en este Juzgado Sexto Civil del Distrito Judicial de Tlalnepantla, con Residencia en Ecatepec de Morelos, México, y bajo el expediente número 173/85, Juicio Ordinario Civil Usucapión,

en contra de FRACCIONAMIENTO AZTECA S.A., y otro, respecto del terreno denominado lote 12, manzana 621 del Fraccionamiento Azteca, S. A., ubicado en las calles de Mayas de la primera Sección de Ciudad Azteca, correspondientes a este Distrito Judicial, con las siguientes medidas y colindancias: AL NORTE: 17.50 metros, con lote 11; AL SUR: 17.50 metros, con lote 13; AL ORIENTE: 7.00 metros, con lote 40; AL PONIENTE: 7.00 metros, con Calle Mayas, con superficie de 122.50 M2.

Para su publicación por tres veces de Ocho en Ocho Días, en el periódico GACETA DEL GOBIERNO del Estado de México, haciéndole saber al demandado que deberá presentarse dentro del término de Treinta Días, contados del siguiente al de la última publicación del presente a contestar la demanda instaurada en su contra, y si pasado dicho término no comparece ante este H. Juzgado por sí o por apoderado el Juicio se seguirá en rebeldía y las subsecuentes notificaciones aún las de carácter personal se le harán por rotulón y en los estrados de este H. Juzgado.

Ecatepec de Morelos, México, veinticuatro de Abril de mil novecientos ochenta y seis.—Doy fe.—C. Secretario, P.D. Gustavo A. Ocampo García.—Rúbrica.

2073.—21 Mayo, 2 y 12 Junio.

**JUZGADO 5o. CIVIL DE PRIMERA INSTANCIA****DISTRITO DE TEXCOCO****EDICTO**

**ANGEL CARRILLO ESTRADA:**

AMPARO ALMAZAN ALMAZAN, en el expediente número 517/86, que se tramita en este Juzgado, la demanda la Usuación del lote de terreno número 2, de la manzana 16, de la Colonia México de la Sección Las Palmas de esta Ciudad, que mide y linda: AL NORTE: 17.00 metros, con lote 3; AL SUR: 17.00 metros, con lote 1; AL ORIENTE: 8.00 metros, con lote 39; AL PONIENTE: 8.00 metros, con Calle, con una superficie total de 136.00 metros cuadrados. Ignorándose su domicilio se le emplaza para que dentro del término de Treinta Días siguientes a la última publicación de este Edicto comparezca a Juicio, con el apercibimiento que de no hacerlo el Juicio se seguirá en rebeldía, quedando en la Secretaría las copias de traslado y se le previene para que señale domicilio en esta Ciudad, ya que de no hacerlo las posteriores notificaciones se le harán por Rotulón.

Para su publicación por tres veces de ocho en ocho días en la "GACETA DEL GOBIERNO", que se edita en Toluca, México, se expide el presente en Ciudad Nezahualcóyotl, México, a los nueve días de Mayo de mil novecientos ochenta y seis.—Doy fe.—El Primer Secretario de Acdos, del Juzgado Quinto de lo Civil, Lic. Araceli Monroy Ramírez.—Rúbrica.

2060.—21 Mayo, 2 y 12 Junio

**JUZGADO DE PRIMERA INSTANCIA****DISTRITO DE TEXCOCO****EDICTO**

**AURORA CAMPOS DE HENRIQUEZ.**

JUAN CUAUHEMOC HENRIQUEZ MORENO, promueve en el Juzgado Primero de lo Civil y bajo el expediente número 25/86, le demanda el Divorcio Necesario y otras prestaciones a que se refiere, ignorándose su domicilio se le emplaza para que dentro del término de treinta días, siguientes a la última publicación de este edicto comparezca a juicio, con el apercibimiento que de no hacerlo el juicio se seguirá en rebeldía, quedando en la secretaría del Juzgado las copias de traslado y se le previene para que señale domicilio en esta Ciudad, ya que de no hacerlo las posteriores notificaciones aún las de carácter personal se le harán por Rotulón.

Para su publicación por tres veces de ocho en ocho días en la GACETA DEL GOBIERNO del Estado, que se edita en la Ciudad de Toluca, México, se expide en Texcoco, México, a los veintidos días del mes de Abril de mil novecientos ochenta y seis.—Doy fe.—El C. Primer Secretario de Acdos., C. P.D. Marín López Gordillo.—Rúbrica.

2061.—21 Mayo, 2 y 12 Junio

**JUZGADO 5o. CIVIL DE PRIMERA INSTANCIA****DISTRITO DE TEXCOCO****EDICTO**

TOMAS GUTIERREZ TEJEDA:

PEDRO SANCHEZ GARCIA, en el expediente número 603/86 que se tramita en este Juzgado, le demanda la USUCACION del lote de terreno número 20 de la manzana 50, de la Colonia Metropolitana 2a. Secc. de esta Ciudad, que mide y linda; AL NORTE: 17.82 metros con lote 21; AL SUR: 17.82 metros con lote 19; AL ORIENTE: 8.00 metros con lote 37; AL PONIENTE: 8.00 metros con Av. Palacio Nacional, con una superficie total de 134.56 metros cuadrados.

Ignorándose su domicilio se le emplaza para que dentro del término de TREINTA DIAS siguientes a la última publicación de este Edicto comparezca a Juicio, con el apercibimiento que de no hacerlo el Juicio se seguirá en rebeldía, quedando en la Secretaría las copias de traslado y se le previene para que señale domicilio en esta Ciudad, ya que de no hacerlo las posteriores se le harán por Rotulón.

Para su publicación por tres veces de ocho en ocho días en la GACETA DEL GOBIERNO, que se edita en Toluca, México, se expide el presente en Ciudad Netzahualcóyotl, México, a los 9 días de Mayo de mil novecientos ochenta y seis.—DOY FE.—El Primer Secretario de Acdos. del Juzgado Quinto de lo Civil, Lic. Araceli Monroy Ramírez.—Rúbrica.

2055.—21 mayo, 2 y 12 junio.

**JUZGADO 5o. CIVIL DE PRIMERA INSTANCIA****DISTRITO DE TEXCOCO****EDICTO**

GUADALUPE HERNANDEZ ORTIZ:

CARMEN CRUZ CORTEZ, en el expediente número 455/86, que se tramita en este Juzgado, le demanda la USUCACION del lote de terreno número 12, de la manzana 35, de la Colonia Tamaulipas Sección las Flores de esta Ciudad, que mide y linda; AL NORTE: 17.45 metros con bordo de Xochiaca; AL SUR: 17.40 metros con lote 13; AL ORIENTE: 10.55 metros con Calle Tamaulipas; AL PONIENTE: 7.04 metros con calle 9, con una superficie total de 153.00 metros cuadrados.

Ignorándose su domicilio se le emplaza para que dentro del término de TREINTA DIAS siguientes a la última publicación de este Edicto deberá de comparecer a Juicio, con el apercibimiento que de no hacerlo el Juicio se seguirá en rebeldía, quedando en la Secretaría del Juzgado las copias de traslado y se le previene para que señale domicilio en esta Ciudad, ya que de no hacerlo las posteriores se le harán por Rotulón.

Para su publicación por tres veces de ocho en ocho días en la GACETA DEL GOBIERNO, que se edita en Toluca, México, se expide el presente en Ciudad Netzahualcóyotl, México, a los 22 días de Abril de mil novecientos ochenta y seis.—DOY FE.—El Primer Secretario de Acdos. del Juzgado Quinto de lo Civil, Lic. Araceli Monroy Ramírez.—Rúbrica.

2056.—21 mayo, 2 y 12 junio.

**JUZGADO 5o. CIVIL DE PRIMERA INSTANCIA****DISTRITO DE TEXCOCO****EDICTO**

LOTES, SOCIEDAD ANONIMA.

OCTAVIANO LOPEZ ORTIZ, en el expediente 2751/85, le demanda la USUCACION respecto del lote de terreno número 27 de la manzana 114, de la Colonia Maravillas de este Municipio, que mide y linda; AL NORTE: 17.00 metros con lote 25; AL SUR: 17.00 metros con lote 28, AL ORIENTE: 15.00 metros con calle

26, AL PONIENTE: 15.00 metros con lote 13, con una superficie total de 255.00 metros cuadrados.

Ignorándose su domicilio se le emplaza para que comparezca a Juicio dentro del término de treinta días contados a partir del siguiente al de la última publicación de este Edicto, con el apercibimiento que en caso de no hacerlo el Juicio se le seguirá en su rebeldía, quedando a su disposición las copias simples de traslado y se le previene para que señale domicilio dentro de esta Ciudad, con el apercibimiento que si no lo hace las posteriores notificaciones se le harán por Rotulón.

Para su publicación por tres veces de ocho en ocho días en la GACETA DEL GOBIERNO que se edita en Toluca, México, dado el presente en Ciudad Netzahualcóyotl, México, a los 28 días del mes de Febrero de mil novecientos ochenta y seis.—DOY FE.—La C. Primer Secretaria de Acuerdos, Lic. Araceli Monroy Ramírez.—Rúbrica.

2057.—21 mayo, 2 y 12 junio.

**JUZGADO 5o. CIVIL DE PRIMERA INSTANCIA****DISTRITO DE TEXCOCO****EDICTO**

JOSEFINA COLIN CORINA.

SALDIVAR CORREA JAVIER, en el expediente número 516/86, que se tramita en este Juzgado le demanda la USUCACION del terreno número 37, manzana 70, calle Polanco número 110, Colonia Metropolitana Tercera Sección de esta Ciudad, que mide y linda; AL NORTE: 17.30 metros con lote 36, AL SUR: 17.30 metros con lote 38; AL ORIENTE: 8.00 metros con calle Polanco; AL PONIENTE: 8.00 metros con lote 20 y con una superficie de 138.40 metros cuadrados.

Ignorándose su domicilio se le emplaza para que comparezca a Juicio dentro del término de treinta días siguientes a la última publicación de este Edicto, apercibida de que si no lo hace, el juicio se seguirá en su rebeldía, quedando a su disposición en la Secretaría de este Juzgado las copias simples de traslado y se le previene señale domicilio para oír notificaciones dentro de esta Ciudad, ya que de no hacerlo las posteriores se le harán por Rotulón.

Para su publicación por tres veces de ocho en ocho días en la GACETA DEL GOBIERNO, que se edita en Toluca, México, se expide el presente en Ciudad Netzahualcóyotl, México, a los ocho días del mes de Abril de mil novecientos ochenta y seis.—DOY FE.—El Sdo. Srío. de Acdos. del do. Quinto de lo Civil, Lic. José Luis Jiménez Yáñez.—Rúbrica.

2058.—21 mayo, 2 y 12 junio.

**JUZGADO 5o. CIVIL DE PRIMERA INSTANCIA****DISTRITO DE TEXCOCO****EDICTO**

JAVIER DE LA CRUZ FLORES.

SUSANA ZETINA GONZALEZ, en el expediente 515/86, le demanda la Usucación respecto del lote de terreno número 38 de la manzana 43, de la Colonia Metropolitana segunda sección de este Municipio, cuyas medidas y colindancias son: AL NORTE: 16.95 metros, con lote 37; AL SUR: 16.95 metros, con lote 39; AL ORIENTE: 8.00 metros, con Calle Salto del Agua; AL PONIENTE: 8.00 metros, con lote 19, con una superficie total de 135.60 metros cuadrados. Ignorándose su domicilio se le emplaza para que comparezca a Juicio dentro del término de treinta días contados a partir del siguiente al de la última publicación de este Edicto, con el apercibimiento que en caso de no hacerlo el Juicio se le seguirá en su rebeldía; quedando a su disposición las copias simples de traslado, se le previene al demandado para que señale domicilio dentro de esta Ciudad, apercibido que si no lo hace las posteriores notificaciones se le harán por Rotulón.

Para su publicación por tres veces de ocho en ocho días en la GACETA DEL GOBIERNO que se edita en Toluca, México, dado el presente a los dieciocho días del mes de Abril de mil novecientos ochenta y seis.—Doy fe.—La C. Primer Secretaria de Acdos., Lic. Araceli Monroy Ramírez.—Rúbrica.

2059.—21 Mayo, 2 y 12 Junio.

**JUZGADO 5o. CIVIL DE PRIMERA INSTANCIA**  
**DISTRITO DE TEXCOCO**  
**EDICTO**

EXPEDIENTE NUM.: 1652/85.

**LAURA PEREZ HERRERA.**

**ILDEFONSO NAVARRO MONDRAGON**, en el expediente número 1652/85, que se tramita en éste Juzgado, le demanda la Usucación, del lote 2 de la manzana "E" de la Colonia Loma Bonita de ésta Ciudad; con las siguientes medidas y colindancias; AL NORTE: 20.00 metros con lote 1; AL SUR: 20.00 metros con lote 3; AL ORIENTE: 10.50 metros con calle; AL PONIENTE: 10.00 metros con lote 13. Ignorándose su domicilio se le emplaza para que dentro del término de TREINTA DIAS siguientes a la última publicación de éste edicto comparezca a Juicio con el apercibimiento que en caso de no hacerlo el Juicio se seguirá en rebeldía; quedando en la Secretaría las copias de traslado y se le previene para que señale domicilio dentro de ésta Ciudad, con el apercibimiento que en caso de no hacerlo, las posteriores notificaciones aún las de carácter personal se le harán por Rotulón.

Para su publicación por tres veces de ocho en ocho días en la Gaceta del Gobierno que se edita en Toluca, México, se expide en Ciudad Nezahualcóyotl, México, a los 21 días del mes de Abril de mil novecientos ochenta y seis.—Doy Fe.—El Segundo Secretario del Juzgado, Lic. José Luis Jiménez Yáñez.—Rúbrica.

2046.—21 mayo, 2 y 12 junio.

**JUZGADO 5o. CIVIL DE PRIMERA INSTANCIA**  
**DISTRITO DE TEXCOCO**  
**EDICTO**

**ANA MEDINA LAZCANO.**

**MARTHA ISELA GARCIA COTA**, en el expediente número 46/86 que se tramita en este Juzgado le demanda la USUCACION del lote de terreno número 5, manzana 75, de la Colonia El Sol que mide y linda; AL NORTE: 17.03 metros con Lote 4; AL SUR: 18.39 metros con lote 6; AL ORIENTE: 10.00 metros con calle 2; AL PONIENTE: 10.75 metros con prolongación Canal San Juan, con una Superficie total aproximadamente de 177.10 Metros Cuadrados.

Ignorándose su domicilio se le emplaza para que comparezca a Juicio dentro del término de treinta días siguientes a la última publicación de este edicto, apercibido de que si no lo hace, el Juicio se seguirá en su rebeldía, quedando a su disposición y en la Secretaría de este Juzgado las copias simples de traslado y se le previene señale domicilio para oír notificaciones dentro de esta Ciudad, ya que de no hacerlo las posteriores se le harán por Rotulón.

Para su publicación por tres veces de ocho en ocho días en la GACETA DEL GOBIERNO, que se edita en Toluca, México, se expide el presente en Ciudad Nezahualcóyotl, México, a los 25 días del mes de marzo de mil novecientos ochenta y seis.—DOY FE.—El Segundo Secretario de Acuerdos del Juzgado Quinto Civil, Lic. José Luis Jiménez Yáñez.—Rúbrica.

2048.—21 mayo, 2 y 12 junio.

**JUZGADO 5o. CIVIL DE PRIMERA INSTANCIA**  
**DISTRITO DE TEXCOCO**  
**EDICTO**

**RITA CARMELA GUTIERREZ MEZA.**

**ONESIMO COBOS JORDAN**, en el expediente 2545/85, le demanda la USUCACION respecto del lote de terreno número 46, de la manzana 59/24, de la Colonia Evolución, en esta Ciudad, que mide y linda; AL NORTE: 16.82 metros con lote 45; AL SUR: 16.82 metros con lote 47, AL ORIENTE: 9.00 metros con calle se dice Avenida Angel de la Independencia número 348; AL PONIENTE: 9.00 metros con lote 21, con una superficie total de 151.38 metros cuadrados.

Ignorándose su domicilio se le emplaza para que comparezca a Juicio dentro del término de treinta días contados al siguiente al de la última publicación de este Edicto, apercibida que en caso de no hacerlo el Juicio se le seguirá en su rebeldía, quedando a su disposición las copias simples de traslado y se le previene para que señale domicilio para oír notificaciones dentro de ésta Ciudad con el apercibimiento que en caso de no hacerlo las posteriores notificaciones se le harán por Rotulón.

Para su publicación por tres veces de ocho en ocho días en la Gaceta del Gobierno que se edita en Toluca, México, dado el presente en Ciudad Nezahualcóyotl, México, a los 24 días del mes de Enero de mil novecientos ochenta y seis.—DOY FE.—La C. Primer Secretaria de Acos. Lic. Araceli Monroy Ramírez.—Rúbrica.

2049.—21 mayo 2 y 12 junio.

**JUZGADO 5o. CIVIL DE PRIMERA INSTANCIA**  
**DISTRITO DE TEXCOCO**  
**EDICTO**

**FRANCISCO HERRERA TORRES.**

**PURIFICACION VELEZ BLANCARTE**, en el expediente 47/86, le demanda el DIVORCIO NECESARIO y otras prestaciones a que se refiere. Ignorándose su domicilio se le emplaza para que comparezca a Juicio dentro del término de treinta días contados a partir del siguiente al de la última publicación de éste Edicto, con el apercibimiento que en caso de no hacerlo el Juicio se le seguirá en su rebeldía, quedando a su disposición las copias simples de traslado y se le previene para que señale domicilio dentro de esta Ciudad, con el apercibimiento que en caso de no hacerlo las posteriores notificaciones se le harán por Rotulón.

Para su publicación por tres veces de ocho en ocho días en la Gaceta del Gobierno que se edita en Toluca, México, dado el presente en Ciudad Nezahualcóyotl, México, a los tres días del mes de Abril de mil novecientos ochenta y seis.—DOY FE.—La C. Primer Secretaria de acos, Lic. Araceli Monroy Ramírez.—Rúbrica.

2047.—21 mayo, 2 y 12 junio.

**JUZGADO 3o. CIVIL DE PRIMERA INSTANCIA**  
**DISTRITO DE TEXCOCO**  
**EDICTO**

**CIRO PROCUNA SUAREZ.**

El señor LAZARO ESPINOZA BONOLA, en el expediente marcado con el número 1573/85, que se tramita en éste Juzgado le demanda en la Vía Ordinaria Civil la USUCACION, respecto del lote de terreno número 9, de la manzana 45, de la Colonia Ampliación Vicente Villada Super 44 de ésta ciudad cuyas medidas y colindancias son las siguiente; AL NORTE: 17.00 metros con lote 8; AL SUR: 17.00 metros con lote 10; AL ORIENTE: 9.00 metros con lote 34; AL PONIENTE: 9.00 metros con calle Azcapozalco.

Ignorándose su domicilio se le emplaza para que comparezca a Juicio dentro de los TREINTA DIAS siguientes a la última publicación de este Edicto quedando en la Secretaría correspondiente a su disposición las copias simples de traslado, con el apercibimiento que de no hacerlo se le tendrá por contestada la demanda en sentido negativo siguiéndose el Juicio en su rebeldía. Se le previene para que señale domicilio en esta ciudad para oír y recibir notificaciones con el apercibimiento que de no hacerlo las posteriores se le harán por Estrados de éste H. Juzgado.

Para su publicación por tres veces de ocho en ocho días en la GACETA DEL GOBIERNO que se edita en Toluca, México, se expide el presente en Ciudad Nezahualcóyotl, México, a los 17 días del mes de Enero de mil novecientos ochenta y seis.—DOY FE.—El Primer Secretario de Acuerdos, C.P.D. Marcelino Luna Rangel.—Rúbrica.

2050.—21 mayo, 2 y 12 junio.

**JUZGADO 5o. CIVIL DE PRIMERA INSTANCIA**  
**DISTRITO DE TEXCOCO**  
**EDICTO**

**CARLOS VARGAS FARIAS.**

**SANTOS DOMINGUEZ CRUZ**, en el expediente número 618/86, que se tramita en este Juzgado le demanda la Usucación del terreno número 6, manzana 326, Colonia Aurora, S.A., de esta Ciudad, que mide y linda; AL NORTE: 17.00 metros, con lote 5; AL SUR: 17.00 metros, con lote 7; AL ORIENTE: 9.00 metros, con lote 31; AL PONIENTE: 9.00 metros, con Calle Adelita, y con una superficie de 153.00 metros cuadrados. Ignorándose su domicilio se le emplaza para que comparezca a juicio dentro del término de treinta días siguientes a la última publicación de este edicto apercibido de que si no lo hace, el juicio se seguirá en su rebeldía, quedando a su disposición en la Secretaría de este Juzgado las copias simples de traslado y se le previene señale domicilio para oír notificaciones dentro de esta Ciudad, ya que de no hacerlo las posteriores se le harán por Rotulón.

Para su publicación por tres veces de ocho en ocho días en la "GACETA DEL GOBIERNO", que se edita en Toluca, México, se expide el presente en Ciudad Nezahualcóyotl, México, a los seis días del mes de Mayo de mil novecientos ochenta y seis.—Doy fe.—El Sdo. Srío. de Acos. del Jdo. Quinto de lo Civil, Lic. José Luis Jiménez Yáñez.—Rúbrica. 2064.—21 Mayo, 2 y 12 Junio.

**JUZGADO 5o. CIVIL DE PRIMERA INSTANCIA****DISTRITO DE TEXCOCO****EDICTO**

LUZ FLORES LARA.

MARGARITO DE LUNA GUTIERREZ, en el expediente número 616/86, que se tramita en este Juzgado le demanda la Usucapión del terreno número 41, manzana 52, Colonia México, Segunda Sección de esta Ciudad, que mide y linda: AL NORTE: 25.00 metros, con lote 40; AL SUR: 25.00 metros, con lote 42; AL ORIENTE: 8.00 metros, con lote 13 y con una superficie de 200.00 metros cuadrados. Ignorándose su domicilio se le emplaza para que comparezca a juicio dentro del término de treinta días siguientes a la última publicación de este edicto, apercibida de que si no lo hace, el juicio se seguirá en su rebeldía, quedando a su disposición en la Secretaría de este Juzgado las copias simples de traslado y se les previene señalen domicilio para oír notificaciones dentro de esta Ciudad, ya que de no hacerlo las posteriores se le harán por Rotulón.

Para su publicación por tres veces de ocho en ocho días en la "GACETA DEL GOBIERNO", que se edita en Toluca, México, se expide el presente en Ciudad Nezahualcóyotl, México, a los seis días del mes de Mayo de mil novecientos ochenta y seis.—Doy fe.—El Sdo. Srío. de Acos. del Jdo. Quinto de lo Civil, Lic. José Luis Jiménez Yáñez.—Rúbrica.

2062.—21 Mayo, 2 y 12 Junio.

**JUZGADO 5o. CIVIL DE PRIMERA INSTANCIA****DISTRITO DE TEXCOCO****EDICTO**

GUADALUPE LASQUETTY DE ROMERO.

CARLOS CONDE DOMINGUEZ Y MARGARITA ARELLANO CASTILLO, en el expediente número 620/86, que se tramita en este Juzgado le demanda la Usucapión del terreno número 31, manzana 30, Colonia Ampliación las Águilas de esta Ciudad, que mide y linda: AL NORTE: 19.00 metros, con lote 30; AL SUR: 19.00 metros, con lote 32; AL ORIENTE: 8.00 metros, con calle 27; AL PONIENTE: 8.00 metros, con lote 28, y con una superficie de 152.00 metros cuadrados. Ignorándose su domicilio se le emplaza para que comparezca a juicio dentro del término de treinta días siguientes a la última publicación de este edicto, apercibida de que si no lo hace, el juicio se seguirá en su rebeldía, quedando a su disposición en la Secretaría de este Juzgado las copias simples de traslado y se le previene señale domicilio para oír notificaciones dentro de esta Ciudad, ya que de no hacerlo las posteriores se le harán por Rotulón.

Para su publicación por tres veces de ocho en ocho días en la "GACETA DEL GOBIERNO", que se edita en Toluca, México, se expide el presente en Ciudad Nezahualcóyotl, México, a los seis días del mes de Mayo de mil novecientos ochenta y seis.—Doy fe.—El Sdo. Srío. de Acos. del Jdo. Quinto de lo Civil, Lic. José Luis Jiménez Yáñez.—Rúbrica.

2063.—21 Mayo, 2 y 12 Junio.

**JUZGADO 4o. CIVIL DE PRIMERA INSTANCIA****DISTRITO DE TEXCOCO****EDICTO**EXP. NUM. 364/86.  
2da. SECRETARIA.

PABLO ORIARD, MAURO CASTRO, TEODORA ESTRADA DE ORIARD, SALVADOR ORIARD, LINO SORIANO VALENCIA, AGUAS Y CONSTRUCCIONES SOCIEDAD ANONIMA.

DOLORES MARTINEZ HERNANDEZ, les demanda en la vía Ord. Civ. la USUCAPION del lote de terreno núm. 27, manz. 2B, Col. Agua Azul Sección Pirules de esta Ciudad, mide y linda:

NORTE: 16.82 metros con lote 26; SUR: 16.82 metros con lote 28; OTE.: 9.00 metros con calle Lago del Fondo núm. 152 y PTE.: 9.00 metros con lote 2. Haciéndoles saber a los demandados que deberán apersonarse en el Juicio dentro del término legal de treinta días contados a partir del día siguiente de la última publicación de éste, quedando apercibidos de que en caso de no comparecer por sí, por apoderado o gestor, se seguirá el Juicio en su rebeldía.

Publíquese por tres veces de ocho en ocho días en la GACETA DEL GOBIERNO del Estado. Dado en Cd. Nezahualcóyotl, Méx., a 9 de Mayo de 1986.—DOY FE.—El C. Segundo Secretario, P.D. Braulio Carrillo Díaz. Rúbrica.

2254.—2, 12 y 24 junio.

**JUZGADO 5o. CIVIL DE PRIMERA INSTANCIA****DISTRITO DE TEXCOCO****EDICTO**

RAFAEL DAVILA REYES, EMLIO SIERRA HUERTA NACIONAL FINANCIERA, S. A.

CELIA JIMENEZ BELTRAN, en el expediente número 502/86 que se tramita en este Juzgado le demanda la USUCAPION del terreno número 45, manzana 8, Colonia México, Segunda Sección, que mide y linda; AL NORTE: 25.00 metros con lote de terreno número 44, AL SUR: 25.00 metros con lote de terreno número 46; AL ORIENTE: 8.00 metros con lote de terreno número 10; AL PONIENTE: 8.00 metros con calle Juan de Dios Peza y con una superficie de doscientos metros cuadrados.

Ignorándose su domicilio se le emplaza para que comparezca a juicio dentro del término de treinta días siguientes a la última publicación de este edicto, apercibidos de que si no lo hacen, el Juicio se seguirá en su rebeldía, quedando a su disposición en la Secretaría de este Juzgado las copias simples de traslado y se les previene señalen domicilio para oír notificaciones dentro de esta Ciudad, ya que de no hacerlo las posteriores se les harán por Rotulón.

Para su publicación por tres veces de ocho en ocho días en la GACETA DEL GOBIERNO, que se edita en Toluca, México, se expide el presente en Ciudad Nezahualcóyotl, México, a los 6 días del mes de mayo de mil novecientos ochenta y seis.—DOY FE.—El Sdo. Srío. de Acos. del Jdo. Quinto de lo Civil, Lic. José Luis Jiménez Yáñez.—Rúbrica.

2255.—2, 12 y 24 junio.

**JUZGADO 4o. CIVIL DE PRIMERA INSTANCIA****DISTRITO DE TLALNEPANTLA****EDICTO**

A JUAN ENRIQUE MORIN GUERRERO.

La señora ANA MARIA TISCAREÑO RIZO, ha promovido ante este Juzgado Juicio ORDINARIO CIVIL sobre DIVORCIO NECESARIO, bajo el número de expediente 391/86, Tercera Secretaría en contra de Usted, en el que por auto de fecha seis de marzo del año en curso se ordenó emplazarlo por medio de edictos, haciéndole saber que deberá presentarse a éste Juzgado a contestar la demanda entablada en su contra dentro del término de TREINTA DIAS contados a partir del siguiente al de la última publicación, con el apercibimiento que de no comparecer por sí, por apoderado o por gestor que pueda representarlo, se seguirá el Juicio en su rebeldía, haciéndole las subsiguientes notificaciones aún las de carácter personal por medio de rotulón, el cual se fijará en las puertas del Juzgado conteniendo una síntesis de la determinación judicial que ha de notificarse, fijándose además en la puerta del Tribunal una copia íntegra de la resolución por todo el tiempo del emplazamiento.

Para su publicación por tres veces de ocho en ocho días en el Periódico Oficial Gaceta del Gobierno del Estado, que se edita en la Ciudad de Toluca, Méx., se expiden a los 18 días del mes de marzo de mil novecientos ochenta y seis.—DOY FE.—El C. Tercer Secretario de Acuerdos, Lic. Javier Fragoso Martínez.—Rúbrica.

2257.—2, 12 y 24 junio.

## JUZGADO MIXTO DE PRIMERA INSTANCIA

DISTRITO DE OTUMBA

## EDICTO

EXP. 250/1986.

MARCELINO MANZO LUMBRERAS, promueve Información Ad-Perpetuam, respecto del predio urbano con casa habitación en él construida denominado "Paredestitla", ubicado en el pueblo de Tecamac, de este Distrito de Otumba, México, con superficie de 715.00 M2., y los siguientes linderos: NORTE: en 43.32 metros, con Arturo Granados; SUR: en 57.25 metros, con Gabina Montiel; ORIENTE: en 17.30 metros, con Calle La Soledad; y PONIENTE: en 11.00 metros, con María del Carmen Ruiz.

Se expide el presente Edicto para su publicación por tres veces de tres en tres días en la GACETA DEL GOBIERNO del Estado y en el periódico de mayor circulación que se editan en la Ciudad de Toluca, México, a dieciséis de Mayo de mil novecientos ochenta y seis.—Doy fe.—El Secretario del Juzgado, Lic. J. Guadalupe Florencio Valencia.—Rúbrica.

2314.—4, 9 y 12 Junio.

## JUZGADO MIXTO DE PRIMERA INSTANCIA

DISTRITO DE OTUMBA

## EDICTO

EXP. 248/1986.

SANTIAGO IGNACIO OLIVARES LEON, promueve Información Ad-Perpetuam, respecto del predio rústico denominado "Xolaltenco", ubicado en términos del pueblo de San Pedro Pochuacán, Municipio de Tecamac, de este Distrito de Otumba, México, con superficie de 17,607.96 M2., y los siguientes linderos: NORTE: en 137.05 metros, con Manuel Arias Alvarez, Benito Martínez y Hortensia Hernández; SUR: en 104.90 metros, con Elisa García García, Hipólito Redonda y Felipe Flores Zavala; ORIENTE: en 143.30 metros, con Guadalupe López; y PONIENTE: en 156.90 metros, con Manuel Arias Alvarez, Rolando Juárez Caballero, Felipe Flores Zavala y Bertha Hernández.

Se expide el presente Edicto para su publicación por tres veces de tres en tres días en la GACETA DEL GOBIERNO del Estado y en el periódico de mayor circulación que se editan en la Ciudad de Toluca, México, a dieciséis de Mayo de mil novecientos ochenta y seis.—Doy fe.—El Secretario del Juzgado, Lic. J. Guadalupe Florencio Valencia.—Rúbrica.

2315.—4, 9 y 12 Junio.

## JUZGADO MIXTO DE PRIMERA INSTANCIA

DISTRITO DE OTUMBA

## EDICTO

EXP. 249/1986.

ALICIA BONILLA QUINTERO, promueve Información Ad-Perpetuam, respecto del predio urbano denominado "La Cuchilla de Bonilla", ubicado en los suburbios de esta Cabecera Municipal de Otumba, México, con superficie de 400.00 M2., y los siguientes linderos: NORTE: en 40.00 metros, con Higinio Martínez Rodríguez; SUR: en 40.00 metros, Higinio Martínez Rodríguez; ORIENTE: en 10.00 metros, con Calle Rústica Miguel Lerdo de Tejada; y PONIENTE: en 10.00 metros, con Calle Rústica José Alfredo Jiménez.

Se expide el presente Edicto para su publicación por tres veces de tres en tres días en la GACETA DEL GOBIERNO DEL ESTADO y en el periódico de mayor circulación que se editan en la Ciudad de Toluca, México, a dieciséis de Mayo de mil novecientos ochenta y seis.—Doy fe.—El Secretario del Juzgado, Lic. J. Guadalupe Florencio Valencia.—Rúbrica.

2316.—4, 9 y 12 Junio.

## JUZGADO MIXTO DE PRIMERA INSTANCIA

DISTRITO DE TEMASCALTEPEC

## EDICTO

ECLISERIA RODRIGUEZ DE PAZ, promoviendo por derecho propio, en el Expediente 73/86 promueve en la Vía de Jurisdicción Voluntaria, diligencias de Información de Dominio respecto de un terreno con casa ubicado en la Colonia Juárez, San Simón de esta Cabecera Municipal de Tejuzilco, perteneciente al Distrito Judicial de Temascaltepec, Estado de México, el cual tiene las siguientes medidas y colindancias; AL NORTE: 9.40 nueve metros cuarenta centímetros y linda con Palomón Porcayo; AL SUR: 6.80 seis metros ochenta centímetros y linda con Pedro Porcayo Rebolívar; AL ORIENTE: 7.90 siete metros con noventa centímetros y linda con una Calle sin Nombre; AL PONIENTE: 6.80 seis metros con ochenta centímetros y linda con Custodio García, dicho inmueble tiene una superficie total aproximada de 70.00 metros cuadrados.

En cumplimiento a lo ordenado por el artículo 2898 del Código Civil vigente publíquese por tres veces de tres en tres días en GACETA DEL GOBIERNO y en un periódico de los que se editan en la Ciudad de Toluca, Estado de México, Temascaltepec, Estado de México, a 4 de abril de 1986.—Doy fe.—El C. Secretario del Juzgado Mixto de Primera Instancia, P.D. Benito Flores Méndez.—Rúbrica.

2309.—4, 9 y 12 Junio.

## JUZGADO TERCERO DE LO CIVIL

DISTRITO DE TOLUCA

## EDICTO

En los autos del expediente número 1799/85, relativo al Juicio Ejecutivo Mercantil, promovido por AGUSTIN TREJO MONTES DE OCA, endosatario en propiedad del señor DAVID FLORES CALZADA, en contra de FELIX HERNANDEZ GUADARRAMA, el C. Juez Tercero de lo Civil de este Distrito Judicial, señaló las Diez Horas del Día Veinte de Junio de Este Año, para que tenga lugar en el presente juicio la Primera Almoneda de Remate de los bienes embargados en autos, consistentes en un terreno ubicado en la calle de Bahía de Todos los Santos s/n., el cual tiene una superficie de 500 metros cuadrados, con las siguientes medidas y colindancias: AL NORTE: 10.00 metros, con Eladia García Mendoza; AL SUR: 10.00 metros, con la Calle de Prolongación Bahía de Todos los Santos; AL ORIENTE: 50.00 metros, con los señores Rafael López, Jesús Díaz e Irineo Rodríguez; AL PONIENTE: 50.00 metros, con los señores Ernesto Torres y Filomeno Sánchez; el C. Juez ordenó su publicación en el periódico GACETA DEL GOBIERNO, por tres veces, dentro de nueve días, y por medio de un aviso que se fije en los estrados de este Juzgado, convocando postores y citando acreedores y sirviendo de base para el remate la cantidad de \$ 8'300,000.00 (OCHO MILLONES TRESCIENTOS MIL PESOS, M.N.), en que fue valuado por los peritos nombrados en autos.—Toluca, México, a 27 de Mayo de 1986.—Doy fe.—El C. Primer Secretario, Lic. Joel Morales Pichardo.—Rúbrica.

2310.—4, 9 y 12 Junio.

## JUZGADO DE PRIMERA INSTANCIA

DISTRITO DE CUAUTITLAN

## EDICTO

PASCUALA SAUCILLO LEJARZA, promueve Exp. 1104/86, diligencias de Información Ad-Perpetuam, respecto de un terreno de común repartimiento denominado "Xhaxhalpa", ubicado en Barrio San Juan, Municipio de Tultitlán, México, de este Distrito Judicial, que mide y linda: AL NORTE: 10.00 metros, con Camino Público; AL SUR: 10.00 metros, con Manuela Flores; AL ORIENTE: 20.00 metros, con Manuela Flores; AL PONIENTE: 20.00 metros, con Jorge Rocha. De Sup. 200.00 metros cuadrados.

Y para su publicación por tres veces de tres en tres días en la GACETA DEL GOBIERNO del Estado y otro de mayor circulación, que se edita en la Ciudad de Toluca, y para que comparezcan a deducir sus derechos los que se crean con uno mejor y se da el 26 de mayo de 1986.—Doy fe.—El C. Segundo Secretario de Ac., P.D. Reyes Castillo Martínez.—Rúbrica.

2317.—4, 9 y 12 Junio.



**AVISOS ADMINISTRATIVOS Y GENERALES**

**REGISTRO PUBLICO DE LA PROPIEDAD**

**DISTRITO DE ZUMPANGO**

**EDICTOS**

EXP. 387/85, TEODORA MEDRANO DE SALINAS, promueve inmatriculación Administrativa, sobre el inmueble ubicado en Municipio de Apaxco, Municipio de Apaxco, Distrito de Zumpango, México, mide y linda; NORTE: en 4.00 metros con Hilaria Salinas Hernández; SUR: en 4.00 metros con Teodora Medrano; ORIENTE: en 5.00 metros con Hilaria Hernández; PONIENTE: 5.00 metros con Teodora Medrano.

Superficie Aprox.: 20.00 Metros Cuadrados.

El C. Registrador, dio entrada a la promoción y ordenó su publicación en GACETA DEL GOBIERNO y periódico de mayor circulación por tres veces de tres en tres días.—Haciéndose saber a quienes se crean con Derecho comparezcan a deducirlo.—Zumpango, Méx., a 16 de Mayo de 1986.—El C. Registrador, Lic. J. Ignacio Alvarez Delgadillo.—Rúbrica.

2373.—9, 12 y 17 junio.

EXP. 122/84, ROSA LEAL HERNANDEZ, promueve inmatriculación Administrativa, sobre el inmueble ubicado en San Juan Tianguistongo, Municipio de Hueyoxtlá, Distrito de Zumpango, México, mide y linda; NORTE: en 32.00 metros con Albina Gómez; SUR: en 9.95 metros con calle Reforma; ORIENTE: en 165.00 metros con camino; PONIENTE: 185.00 metros con Francisco Cortés.

El C. Registrador, dio entrada a la promoción y ordenó su publicación en GACETA DEL GOBIERNO y periódico de mayor circulación por tres veces de tres en tres días.—Haciéndose saber a quienes se crean con Derecho comparezcan a deducirlo.—Zumpango, Méx., a 16 de Mayo de 1986.—El C. Registrador, Lic. J. Ignacio Alvarez Delgadillo.—Rúbrica.

2373.—9, 12 y 17 junio.

EXP. 026/86, ESTEFANIA MARTINEZ CHAVEZ, promueve inmatriculación Administrativa, sobre el inmueble ubicado en Barrio de San Juan, Municipio de Zumpango, Distrito de Zumpango, México, mide y linda; NORTE: en 24.50 metros con Abraham Martínez Chávez; SUR: en 24.50 Mts. con Sofía Martínez Chávez; OTE.: en 13.45 metros con Avenida Jesús Carranza; PONIENTE: en 13.95 metros con Abraham Martínez Chávez.

Superficie Aprox.: 335.85 M2.

El C. Registrador, dio entrada a la promoción y ordenó su publicación en GACETA DEL GOBIERNO y periódico de mayor circulación por tres veces de tres en tres días.—Haciéndose saber a quienes se crean con Derecho comparezcan a deducirlo.—Zumpango, Méx., a 16 de Mayo de 1986.—El C. Registrador, Lic. J. Ignacio Alvarez Delgadillo.—Rúbrica.

2373.—9, 12 y 17 junio.

EXP. 208/86, YOLANDA TIBURCIO ROSAS DE GALVAN, promueve inmatriculación Administrativa, sobre el inmueble ubicado en el Pueblo de San Sebastián, Municipio de Zumpango, Distrito de Zumpango, mide y linda; NORTE: 10.00 metros con Isabel Trujano Pedraza; SUR: 10.00 metros con Calle S/N; ORIENTE: 40.00 metros con calle Privada; PONIENTE: 40.00 metros con Irma Orozco Escalante.

Superficie Aprox.: 400.00 Metros Cuadrados.

El C. Registrador, dio entrada a la promoción y ordenó su publicación en GACETA DEL GOBIERNO y periódico de mayor circulación por tres veces de tres en tres días.—Haciéndose saber a quienes se crean con Derecho comparezcan a deducirlo.—Zumpango, Edo. de Méx., a 16 de Mayo de 1986.—El C. Registrador, Lic. J. Ignacio Alvarez Delgadillo.—Rúbrica.

2373.—9, 12 y 17 junio.

EXP. 176/86, TORIBIO JUAN NOLASCO MIGUEL Y MARGARITA PALACIOS, promueve inmatriculación Administrativa, sobre el inmueble ubicado en el Barrio de Santiago, Municipio de Tequixquiac, México, Distrito de Zumpango, mide y linda; NORTE: 61.25 metros linda con Asunción Montaña V., SUR: 61.25 Mts. linda con Aquilino Hernández; ORIENTE: 19.00 Mts. linda

con Luisa Montaña; PONIENTE: 19.00 metros linda con Camino Vecinal.

Superficie Aprox.: 1,163.75 Metros Cuadrados.

El C. Registrador, dio entrada a la promoción y ordenó su publicación en GACETA DEL GOBIERNO y periódico de mayor circulación por tres veces de tres en tres días.—Haciéndose saber a quienes se crean con Derecho comparezcan a deducirlo.—Zumpango, Edo. de Méx., a 16 de Mayo de 1986.—El C. Registrador, Lic. J. Ignacio Alvarez Delgadillo.—Rúbrica.

2373.—9, 12 y 17 junio.

EXP. 209/86, IRMA OROZCO ESCALANTE, promueve inmatriculación Administrativa, sobre el inmueble ubicado en el Pueblo de San Sebastián, Municipio de Zumpango, Distrito de Zumpango, mide y linda; NORTE: 10.00 metros con Isabel Trujano Pedraza; SUR: 10.00 metros con calle sin nombre; ORIENTE: 40.00 metros con señora Yolanda Tiburcio Rosas; PONIENTE: 40.00 metros con señora Estela Galván Laguna de Rentería.

Superficie Aprox.: 400.00 Metros Cuadrados.

El C. Registrador, dio entrada a la promoción y ordenó su publicación en GACETA DEL GOBIERNO y periódico de mayor circulación por tres veces de tres en tres días.—Haciéndose saber a quienes se crean con Derecho comparezcan a deducirlo.—Zumpango, Edo. de Méx., a 16 de Mayo de 1986.—El C. Registrador, Lic. J. Ignacio Alvarez Delgadillo.—Rúbrica.

2373.—9, 12 y 17 junio.

EXP. 207/86, HILARIO ALVARADO BALDERAS, promueve inmatriculación Administrativa, sobre el inmueble ubicado en el Barrio de San Miguel, Municipio de Zumpango, Distrito de Zumpango mide y linda; NORTE: 48.00 metros colinda con Hilario Alvarado Balderas; SUR: 51.50 metros colinda con Wenceslao Montaña Jiménez; ORIENTE: 10.00 metros colinda con calle Melchor Ocampo; PONIENTE: 24.00 metros colinda con Lucas Godínez Rodríguez.

El C. Registrador, dio entrada a la promoción y ordenó su publicación en GACETA DEL GOBIERNO y periódico de mayor circulación por tres veces de tres en tres días.—Haciéndose saber a quienes se crean con Derecho comparezcan a deducirlo.—Zumpango, Edo. de Méx., a 16 de Mayo de 1986.—El C. Registrador, Lic. J. Ignacio Alvarez Delgadillo.—Rúbrica.

2373.—9, 12 y 17 junio.

**REGISTRO PUBLICO DE LA PROPIEDAD**

**DISTRITO DE TLALNEPANTLA**

**EDICTOS**

EXP. I.A. 583/03/86, ENRIQUE HERNANDEZ ROMERO, promueve inmatriculación Administrativa, sobre el inmueble ubicado en Calle Victoria No. 12, Colonia Jesús del Monte, Municipio de Huixquilucan, Distrito de Tlalnepantla, mide y linda; NORTE: 22.00 metros con Barranca; SUR: 18.00 metros con Salomé Peña; ORIENTE: 29.00 metros con Camino Público; PONIENTE: 29.00 metros con Barranca.

Superficie Aprox.: 266.00 M2.

El C. Registrador, dio entrada a la promoción y ordenó su publicación en GACETA DEL GOBIERNO y periódico de mayor circulación por tres veces de tres en tres días.—Haciéndose saber a quienes se crean con Derecho comparezcan a deducirlo.—Tlalnepantla, Méx., a 18 de Marzo de 1986.—El C. Registrador, Lic. Maximino Contreras Reyes.—Rúbrica.

2373.—9, 12 y 17 junio.

EXP. PEDRO VARGAS GARCIA, promueve inmatriculación Administrativa, sobre el inmueble ubicado en Calle Francisco I. Madero, Municipio de Coacalco de Berriozabal, Distrito de Tlalnepantla, Edo de Méx., mide y linda; predio "EL GIGANTE", NORTE: en 69.40 metros con Pedro Téllez Luna; SUR: en 71.10 metros con Martina Téllez Zavala; ORIENTE: en 49.60 metros con calle continuación de Francisco I. Madero; PONIENTE: en 53.50 metros con Piedad Acosta Vargas.

Superficie Aprox.: 3,270.00 Metros Cuadrados.

El C. Registrador, dio entrada a la promoción y ordenó su publicación en GACETA DEL GOBIERNO y periódico de mayor circulación por tres veces de tres en tres días.—Haciéndose saber a quienes se crean con Derecho comparezcan a deducirlo.—Tlalnepantla, Méx., a 1 de .....—El C. Registrador, Lic. José Luis S. Gómez Rojas.—Rúbrica.

2373.—9, 12 y 17 junio.

EXP. I.A. 1330/08/86, MERCEDES Y ANA ROMO VELARDE, promueve inmatriculación Administrativa, sobre el inmueble ubicado en Av. Juárez número 48, Municipio de Atizapán de Zaragoza, Distrito de Tlalnepantla, mide y linda; NORTE: 9.00 metros con Verdea; SUR: 7.70 metros con compradora y Rosa Vélez; ORIENTE: 19.50 metros con el vendedor; PONIENTE: 18.50 metros con Emilio Romo.

Superficie Aprox.: 158.65 M2.

El C. Registrador, dio entrada a la promoción y ordenó su publicación en GACETA DEL GOBIERNO y periódico de mayor circulación por tres veces de tres en tres días.—Haciéndose saber a quienes se crean con Derecho comparezcan a deducirlo.—Tlalnepantla, Méx., a 10 de Marzo de 1986.—El C. Registrador, Lic. Enrique Cruz Guerrero.—Rúbrica. 2373.—9, 12 y 17 junio.

EXP. I.A. 5598/084/86, J. GUADALUPE MENDOZA RESENDEZ, promueve inmatriculación Administrativa, sobre el inmueble ubicado en la Colonia Benito Juárez, Municipio de Ecatepec de Morelos, Distrito de Tlalnepantla, Edo. de México, mide y linda; NORTE: en 10.00 metros con José Luis Soto Soto; SUR: en 10.00 metros con calle 9; ORIENTE: en 23.40 metros con Agustín Mendoza R.; PONIENTE: en 23.40 metros con el señor L. Romero.

Superficie Aprox.: 234.00 Metros Cuadrados.

El C. Registrador, dio entrada a la promoción y ordenó su publicación en GACETA DEL GOBIERNO y periódico de mayor circulación por tres veces de tres en tres días.—Haciéndose saber a quienes se crean con Derecho comparezcan a deducirlo.—Tlalnepantla, Méx., a 9 de Mayo de 1986.—El C. Registrador, Lic. José Luis S. Gómez Rojas.—Rúbrica. 2373.—9, 12 y 17 junio.

EXP. I.A. 5599/085/86, GUMERCINDO GARCIA BERNAL, promueve inmatriculación Administrativa, sobre el inmueble ubicado en la Colonia Benito Juárez Xalostoc, Municipio de Ecatepec de Morelos Distrito de Tlalnepantla, Edo. de Méx., mide y linda; NORTE: en 50.00 metros con Terreno Baldío; SUR: en 50.00 metros con señor Francisco Díaz; ORIENTE: en 30.00 metros con terreno Baldío; PONIENTE: en 30.00 metros con Calle 20.

Superficie Aprox.: 1,500.00 Metros Cuadrados.

El C. Registrador, dio entrada a la promoción y ordenó su publicación en GACETA DEL GOBIERNO y periódico de mayor circulación por tres veces de tres en tres días.—Haciéndose saber a quienes se crean con Derecho comparezcan a deducirlo.—Tlalnepantla, Méx., a 9 de Mayo de 1986.—El C. Registrador, Lic. José Luis S. Gómez Rojas.—Rúbrica. 2373.—9, 12 y 17 junio.

EXP. I.A. 5608/094/86, FRANCISCO DIAZ AVILA, promueve inmatriculación Administrativa, sobre el inmueble ubicado en Colonia Benito Juárez, Xalostoc, Municipio de Ecatepec de Morelos, Distrito de Tlalnepantla, Edo. de Méx., mide y linda; NORTE: en 50.00 metros con Gumercindo García; SUR: en 50.00 metros con Roberto Sánchez López; ORIENTE: en 10.00 metros con Terreno Baldío; PONIENTE: en 10.00 metros con Calle 20.

Superficie Aprox.: 500.00 Metros Cuadrados.

El C. Registrador, dio entrada a la promoción y ordenó su publicación en GACETA DEL GOBIERNO y periódico de mayor circulación por tres veces de tres en tres días.—Haciéndose saber a quienes se crean con Derecho comparezcan a deducirlo.—Tlalnepantla, Méx., a 9 de Mayo de 1986.—El C. Registrador, Lic. José Luis S. Gómez Rojas.—Rúbrica.

2373.—9, 12 y 17 junio.

EXP. I.A. 6627/093/86, ALFONSO BAUTISTA VILLANUEVA, promueve inmatriculación Administrativa, sobre el inmueble ubicado en Ampliación San Miguel, de la Zona Urbana de Xalostoc, Municipio de Ecatepec de Morelos, Distrito de Tlalnepantla, Edo. de Méx., mide y linda; NORTE: en 19.54 metros con Lote 19; SUR: en 19.40 metros con Lote 21; ORIENTE: en 8.00 metros con calle; PONIENTE: en 8.00 metros con Lote 8.

Superficie Aprox.: 155.80 Metros Cuadrados.

El C. Registrador, dio entrada a la promoción y ordenó su publicación en GACETA DEL GOBIERNO y periódico de mayor circulación por tres veces de tres en tres días.—Haciéndose saber a quienes se crean con Derecho comparezcan a deducirlo.—Tlalnepantla, Méx., a 9 de Mayo de 1986.—El C. Registrador, Lic. José Luis S. Gómez Rojas.—Rúbrica.

2373.—9, 12 y 17 junio.

EXP. I.A. 5600/086/86, ALFONSO VALENCIA BARRERA, promueve inmatriculación Administrativa, sobre el inmueble ubicado en la Zona Urbana Xalostoc, Municipio de Ecatepec de Morelos, Distrito de Tlalnepantla, Edo. de Méx., mide y linda; NORTE: en 18.50 metros con kite 19; SUR: en 18.50 metros con lote 21; ORIENTE: en 8.00 metros con Gertrudis Flores de G.; PONIENTE: en 8.00 metros con Calle.

Superficie Aprox.: 148.00 Metros Cuadrados.

El C. Registrador, dio entrada a la promoción y ordenó su publicación en GACETA DEL GOBIERNO y periódico de mayor circulación por tres veces de tres en tres días.—Haciéndose saber a quienes se crean con Derecho comparezcan a deducirlo.—Tlalnepantla, Méx., a 9 de Mayo de 1986.—El C. Registrador, Lic. José Luis S. Gómez Rojas.—Rúbrica.

2373.—9, 12 y 17 junio.

EXP. I.A. 5609/095/86, ELIGIO REBOLLO QUINTANA, promueve inmatriculación Administrativa, sobre el inmueble ubicado en la Zona Urbana de Xalostoc, Municipio de Ecatepec de Morelos, Distrito de Tlalnepantla, Edo. de Méx., mide y linda; NORTE: en 18.55 metros con lote 3; SUR: en 18.56 metros con lote 5; ORIENTE: en 8.00 metros con Lino Sánchez Gómez; PONIENTE: en 8.00 metros con Calle.

Superficie Aprox.: 148.44 Metros Cuadrados.

El C. Registrador, dio entrada a la promoción y ordenó su publicación en GACETA DEL GOBIERNO y periódico de mayor circulación por tres veces de tres en tres días.—Haciéndose saber a quienes se crean con Derecho comparezcan a deducirlo.—Tlalnepantla, Méx., a 9 de Mayo de 1986.—El C. Registrador, Lic. José Luis S. Gómez Rojas.—Rúbrica.

2373.—9, 12 y 17 junio.

EXP. I.A. 5610/096/86, ARCELO GUTIERREZ MORENO, promueve inmatriculación Administrativa, sobre el inmueble ubicado en la Zona Urbana de Xalostoc, Municipio de Ecatepec de Morelos, Distrito de Tlalnepantla, Edo. de Méx., mide y linda; NORTE: en 18.64 metros con Av. Central; SUR: en 18.85 metros con José Manuel Gutiérrez Moreno; ORIENTE: en 8.00 metros con Jacinto Miranda; PONIENTE: en 8.00 metros con Calle 19.

Superficie Aprox.: 150.76 Metros Cuadrados.

El C. Registrador, dio entrada a la promoción y ordenó su publicación en GACETA DEL GOBIERNO y periódico de mayor circulación por tres veces de tres en tres días.—Haciéndose saber a quienes se crean con Derecho comparezcan a deducirlo.—Tlalnepantla, Méx., a 9 de Mayo de 1986.—El C. Registrador, Lic. José Luis S. Gómez Rojas.—Rúbrica.

2373.—9, 12 y 17 junio.

EXP. I.A. 5611/097/86, ELIAS MERCADO TORRES, promueve inmatriculación Administrativa, sobre el inmueble ubicado en la Zona Urbana de Xalostoc, Municipio de Ecatepec de Morelos, Distrito de Tlalnepantla, Edo. de Méx., mide y linda; NORTE: en 18.80 metros con lote 14; SUR: en 18.81 metros con Av. Central; ORIENTE: en 8.00 metros con calle 18; PONIENTE: en 8.00 metros con Rodolfo García.

Superficie Aprox.: 174.51 Metros Cuadrados.

El C. Registrador, dio entrada a la promoción y ordenó su publicación en GACETA DEL GOBIERNO y periódico de mayor circulación por tres veces de tres en tres días.—Haciéndose saber a quienes se crean con Derecho comparezcan a deducirlo.—Tlalnepantla, Méx., a 9 de Mayo de 1986.—El C. Registrador, Lic. José Luis S. Gómez Rojas.—Rúbrica.

2373.—9, 12 y 17 junio.

EXP. I.A. 5612/098/86, CAMERINO GUTIERREZ AYALA, promueve inmatriculación Administrativa, sobre el inmueble ubicado en la Zona Urbana de Xalostoc, Municipio de Ecatepec de Morelos, Distrito de Tlalnepantla, Edo. de Méx., mide y linda; NORTE: en 30.00 metros con Calle 9; SUR: en 30.00 metros con Francisco Pérez Aparicio; ORIENTE: en 10.00 metros con Inocencio N. PONIENTE: en 10.00 metros con Calle Canal del Risco.

Superficie Aprox.: 300.00 Metros Cuadrados.

El C. Registrador, dio entrada a la promoción y ordenó su publicación en GACETA DEL GOBIERNO y periódico de mayor circulación por tres veces de tres en tres días.—Haciéndose saber a quienes se crean con Derecho comparezcan a deducirlo.—Tlalnepantla, Méx., a 9 de Mayo de 1986.—El C. Registrador, Lic. José Luis S. Gómez Rojas.—Rúbrica.

2373.—9, 12 y 17 junio.

EXP. I.A. 5613/099/86, VICENTA HERNANDEZ DE LOPEZ, promueve inmatriculación Administrativa, sobre el inmueble ubicado en la Zona Urbana Xalostoc, Municipio de Ecatepec de Morelos, Distrito de Tlalnepanitla, Edo de México, mide y linda; NORTE: en 19.35 metros con lote 10; SUR: en 19.00 metros con lote 12; ORIENTE: en 8.00 metros con Calle; PONIENTE: en 8.00 metros con Cayetano Rodríguez.

Superficie Aprox.: 122.56 Metros Cuadrados.

El C. Registrador, dio entrada a la promoción y ordenó su publicación en GACETA DEL GOBIERNO y periódico de mayor circulación por tres veces de tres en tres días.—Haciéndose saber a quienes se crean con Derecho comparezcan a deducirlo.—Tlalnepanitla, Méx., a 9 de Mayo de 1986.—El C. Registrador, Lic. José Luis S. Gómez Rojas. —Rúbrica.

2373.—9, 12 y 17 junio.

EXP. I.A. 5614/100/86, MARIO DOMINGO LUCAS, promueve inmatriculación Administrativa, sobre el inmueble ubicado en la Colonia Benito Juárez, Xalostoc, Municipio de Ecatepec de Morelos, Distrito de Tlalnepanitla, Edo. de Méx., mide y linda; NORTE: en 30.00 metros con Esperanza Hernández; SUR: en 30.00 metros con Manuel Mendoza; ORIENTE: en 10.00 metros con Pablo Herrera; PONIENTE: en 10.00 metros con Calle del Canal de Risco

Superficie Aprox.: 300.00 Metros Cuadrados.

El C. Registrador, dio entrada a la promoción y ordenó su publicación en GACETA DEL GOBIERNO y periódico de mayor circulación por tres veces de tres en tres días.—Haciéndose saber a quienes se crean con Derecho comparezcan a deducirlo.—Tlalnepanitla, Méx., a 9 de Mayo de 1986.—El C. Registrador, Lic. José Luis S. Gómez Rojas.—Rúbrica.

2373.—9, 12 y 17 junio.

EXP. I.A. 5615/101/86, JESUS NAJERA MARTINEZ, promueve inmatriculación Administrativa, sobre el inmueble ubicado en la Zona Urbana de Xalostoc, Municipio de Ecatepec de Morelos, Distrito de Tlalnepanitla, Edo. de Méx., mide y linda; NORTE: en 8.97 metros con Ma. Antonieta Ruiz; SUR: en 9.48 metros con Calle; ORIENTE: en 8.00 metros con Fracción restante; PONIENTE: en 8.00 metros con Jacobo Maturano.

Superficie Aprox.: 151.80 Metros Cuadrados.

El C. Registrador, dio entrada a la promoción y ordenó su publicación en GACETA DEL GOBIERNO y periódico de mayor circulación por tres veces de tres en tres días.—Haciéndose saber a quienes se crean con Derecho comparezcan a deducirlo.—Tlalnepanitla, Méx., a 9 de Mayo de 1986.—El C. Registrador, Lic. José Luis S. Gómez Rojas. —Rúbrica.

2373.—9, 12 y 17 junio.

EXP. I.A. 5597/083/86, SOSTENES GARCIA BERNAL, promueve inmatriculación Administrativa, sobre el inmueble ubicado en la población de Xalostoc, Municipio de Ecatepec de Morelos, Distrito de Tlalnepanitla, Edo. de Méx., mide y linda; NORTE: en 56.80 metros con Av. Central; SUR: en 58.00 metros con propiedad del señor Gumercindo García Bernal; ORIENTE: en 50.60 metros con Tanques Fontanot; y PONIENTE: en 59.70 metros con Calle 20.

Superficie Aprox.: 2,145.00 Metros Cuadrados.

El C. Registrador, dio entrada a la promoción y ordenó su publicación en GACETA DEL GOBIERNO y periódico de mayor circulación por tres veces de tres en tres días.—Haciéndose saber a quienes se crean con Derecho comparezcan a deducirlo.—Tlalnepanitla, Méx., a 9 de Mayo de 1986.—El C. Registrador, Lic. José Luis S. Gómez Rojas.—Rúbrica.

2373.—9, 12 y 17 junio.

EXP. I.A. 54/01/86, PEDRO HERNANDEZ AGUILAR, promueve inmatriculación Administrativa, sobre el inmueble ubicado en Durazno 8, Tequesquinahuac, Municipio de Tlalnepanitla, Distrito de Tlalnepanitla, mide y linda; NORTE: 11.00 metros con calle Durazno; SUR: 11.00 metros con Guadalupe Basurto; ORIENTE: 20.00 metros con Marcial Guerrero; PONIENTE: 21.00 metros con Salvador Bautista.

Superficie Aprox.: 220.00 M2.

El C. Registrador, dió entrada a la promoción y ordenó su publicación en GACETA DE GOBIERNO y periódico de mayor circulación por tres veces de tres en tres días.—Haciéndose saber a quienes se crean con Derecho comparezcan a deducirlo.—Tlalnepanitla, Méx., a 9 de Enero de 1986.—El C. Registrador, Lic. Enrique Cruz Guerrero. —Rúbrica.

2373.—9, 12 y 17 Junio.

## REGISTRO PÚBLICO DE LA PROPIEDAD

### DISTRITO DE TOLUCA

#### EDICTOS

EXP. 3542/86, C. MARGARITA SANCHEZ AGUILAR, promueve inmatriculación Administrativa, sobre el inmueble ubicado en Santa Ana Tlalpatitlán, Municipio de Toluca, Distrito de Toluca, México, mide y linda; NORTE: 8.30 metros con Paseo Tollocan; SUR: 8.00 Metros con Silvina Diaz; ORIENTE: 33.30 metros con Fernando Sánchez Aguilar; PONIENTE: 33.80 metros con Mercedes Aguilar Sánchez.

Superficie Aprox.: 273.40 Metros Cuadrados.

El C. Registrador, dio entrada a la promoción y ordenó su publicación en GACETA DE GOBIERNO y periódico de mayor circulación por tres veces de tres en tres días.—Haciéndose saber a quienes se crean con Derecho comparezcan a deducirlo.—Toluca, Méx., a 20 de Mayo de 1986.—El C. Registrador, Lic. Juana Contreras Vergara. —Rúbrica.

2308.—4, 9 y 12 Junio.

EXP. 3577/86, C. OCTAVIO HERNANDEZ VILLALPANDO, promueve inmatriculación Administrativa, sobre el inmueble ubicado en San Francisco Coaxusco, Municipio de Matepec, Distrito de Toluca, México, mide y linda; NORTE: 35.00 metros con terreno de paso; SUR: 35.00 metros con Rogelio Flores Hernández; ORIENTE: 10.00 metros con María de la Luz Hernández Hernández; PONIENTE: 10.00 metros con calle de proyecto.

Superficie Aprox.: 350.00 Metros Cuadrados.

El C. Registrador, dio entrada a la promoción y ordenó su publicación en GACETA DE GOBIERNO y periódico de mayor circulación por tres veces de tres en tres días.—Haciéndose saber a quienes se crean con Derecho comparezcan a deducirlo.—Toluca, Méx., a 20 de Mayo de 1986.—El C. Registrador, Lic. Juana Contreras Vergara. —Rúbrica.

2308.—4, 9 y 12 Junio.

EXP. 4770/86, C. WENCESLAO GUADARRAMA LOPEZ, promueve inmatriculación Administrativa, sobre el inmueble ubicado en D/C. San Lorenzo Tepaltitlán, Municipio de Toluca, Distrito de Toluca, México, mide y linda; NORTE: 19.55 metros con Concha Montes de Oca; SUR: 19.55 metros con Pedro Bernal; ORIENTE: 42.23 metros con Pedro Bernal; PONIENTE: 42.20 metros con Vicente Guadarrama Miranda.

El C. Registrador, dio entrada a la promoción y ordenó su publicación en GACETA DE GOBIERNO y periódico de mayor circulación por tres veces de tres en tres días.—Haciéndose saber a quienes se crean con Derecho comparezcan a deducirlo.—Toluca, Méx., a 20 de Mayo de 1986.—El C. Registrador, Lic. Juana Contreras Vergara.—Rúbrica.

2308.—4, 9 y 12 Junio.

EXP. 4771/86, C. MIGUEL ROSALES GONZALEZ, promueve inmatriculación Administrativa, sobre el inmueble ubicado en San Lorenzo Tepaltitlán, Municipio de Toluca, Distrito de Toluca, México, mide y linda; NORTE: 3.00 metros con calle 5 de Mayo; SUR: 6.00 metros con Guillermo Tapia Conboy; ORIENTE: 31.00 metros con Apollinar Núñez; PONIENTE: 31.00 metros con Guillermo Tapia Conboy.

Superficie Aprox.: 186.00 Metros Cuadrados.

El C. Registrador, dio entrada a la promoción y ordenó su publicación en GACETA DE GOBIERNO y periódico de mayor circulación por tres veces de tres en tres días.—Haciéndose saber a quienes se crean con Derecho comparezcan a deducirlo.—Toluca, Méx., a 20 de Mayo de 1986.—El C. Registrador, Lic. Juana Contreras Vergara.—Rúbrica.

2308.—4, 9 y 12 Junio.

EXP. 4772/86, C. CARLOS GALVEZ PEREZ NAVARRETE, promueve inmatriculación Administrativa, sobre el inmueble ubicado en San Buenaventura, Municipio de Toluca, Distrito de Toluca, México, mide y linda; NORTE: 19.00 metros con Juan Carlos Colín Rico; SUR: 19.00 metros con Roberto Malagón; ORIENTE: 11.00 metros con calle sin número; PONIENTE: 11.00 metros con José Turrat.

El C. Registrador, dio entrada a la promoción y ordenó su publicación en GACETA DE GOBIERNO y periódico de mayor circulación por tres veces de tres en tres días.—Haciéndose saber a quienes se crean con Derecho comparezcan a deducirlo.—Toluca, Méx., a 20 de Mayo de 1986.—El C. Registrador, Lic. Juana Contreras Vergara.—Rúbrica.

2308.—4, 9 y 12 Junio.

EXP. 4773/86, C. JOSE GONZALEZ TRIGOS, promueve inmatriculación Administrativa, sobre el inmueble ubicado en San Buenaventura, Municipio de Toluca, Distrito de Toluca, México, mide y linda; NORTE: 10.50 metros con camino a San Antonio Buenavista; SUR: 10.50 metros con camino a Cacalomacán; ORIENTE: 34.00 metros con J. Guadalupe Sánchez de Jesús; PONIENTE: 43.00 metros con Guillermo González Nájera y Antonio García Contreras.

El C. Registrador, dio entrada a la promoción y ordenó su publicación en GACETA DE GOBIERNO y periódico de mayor circulación por tres veces de tres en tres días.—Haciéndose saber a quienes se crean con Derecho comparezcan a deducirlo.—Toluca, Méx., a 20 de Mayo de 1986.—El C. Registrador, Lic. Juana Contreras Vergara.—Rúbrica.

2308.—4, 9 y 12 Junio.

EXP. 3582/86, C. ELPIDIA SANCHEZ VALERIANO, promueve inmatriculación Administrativa, sobre el inmueble ubicado en Rancho San Antonio Abad, Municipio de Toluca, Distrito de Toluca, México, mide y linda; NORTE: 12.50 metros con Ramón Montes de Oca; SUR: 12.50 metros con Florencio Valeriano; ORIENTE: 12.00 metros con Santos Reyes; PONIENTE: 12.00 metros con el pueblo de San Pedro Totoltepec.

Superficie Aprox.: 250.00 Metros Cuadrados.

El C. Registrador, dio entrada a la promoción y ordenó su publicación en GACETA DE GOBIERNO y periódico de mayor circulación por tres veces de tres en tres días.—Haciéndose saber a quienes se crean con Derecho comparezcan a deducirlo.—Toluca, Méx., a 20 de Mayo de 1986.—El C. Registrador, Lic. Juana Contreras Vergara.—Rúbrica.

2308.—4, 9 y 12 Junio.

EXP. 758/86, C. EVARISTO PICHARDO VAZQUEZ, promueve inmatriculación Administrativa, sobre el inmueble ubicado en San Jerónimo Chicahuatlán, Municipio de Metepec, Distrito de Toluca, México, mide y linda; NORTE: 16.70 metros con calle 27 de Septiembre y 9.10 metros con Teodoro Pichardo; SUR: 23.50 metros con Fraccionamiento Izcalli Cuauhtémoc; ORIENTE: 186.60 metros con Willebaldo Pichardo Romero, PONIENTE: 26.00 metros con José Martínez P. y 166.60 metros con Filiberto Peralta Arzate.

El C. Registrador, dio entrada a la promoción y ordenó su publicación en GACETA DE GOBIERNO y periódico de mayor circulación por tres veces de tres en tres días.—Haciéndose saber a quienes se crean con Derecho comparezcan a deducirlo.—Toluca, Méx., a 20 de Mayo de 1986.—El C. Registrador, Lic. Juana Contreras Vergara.—Rúbrica.

2308.—4, 9 y 12 Junio.

Exp. 774/86, C. JUAN MARTINEZ GONZALEZ, promueve inmatriculación Administrativa, sobre el inmueble ubicado en San Lorenzo Tepetitlán, Municipio de Toluca, Distrito de Toluca, México, mide y linda; NORTE: 18.00 metros con Florentino Pérez; SUR: 18.00 metros con Roberto Bolaños Sifuentes, ORIENTE: 10.00 metros con Irma Pliego de Montes de Oca, PONIENTE: 10.00 metros con Porfirio Pliego González.

El C. Registrador, dio entrada a la promoción y ordenó su publicación en GACETA DE GOBIERNO y periódico de mayor circulación por tres veces de tres en tres días.—Haciéndose saber a quienes se crean con Derecho comparezcan a deducirlo.—Toluca, Méx., a 20 de Mayo de 1986.—El C. Registrador, Lic. Juana Contreras Vergara.—Rúbrica.

2308.—4, 9 y 12 Junio.

Exp. 780/86, C. ESTEBAN MARTINEZ CALDERON, promueve inmatriculación Administrativa, sobre el inmueble ubicado en Santiago Tlacotepec, Municipio de Toluca, Distrito de Toluca, México, mide y linda; NORTE: 14.00 metros con Calle Prolongación 16 de Septiembre, SUR: 15.50 metros con Antonio Reynoso Rosas, ORIENTE: 28.00 metros con Lorenzo López Macarria de Jesús, PONIENTE: 27.70 metros con Calle Privada.

El C. Registrador, dio entrada a la promoción y ordenó su publicación en GACETA DE GOBIERNO y periódico de mayor circulación por tres veces de tres en tres días.—Haciéndose saber a quienes se crean con Derecho comparezcan a deducirlo.—Toluca, Méx., a 20 de Mayo de 1986.—El C. Registrador, Lic. Juana Contreras Vergara.—Rúbrica.

2308.—4, 9 y 12 Junio.

Exp. 823/86, C. WENCESLAO ARELLANO GONZALEZ, promueve inmatriculación Administrativa, sobre el inmueble ubicado en San Mateo Otzacatipan, Municipio de Toluca, Distrito de Toluca, México, mide y linda; NORTE: 25.30 metros con Heladio Arellano, SUR: 25.30 metros con Calle de Lerdo, ORIENTE: 78.35 metros con Cándido de Jesús, PONIENTE: 78.35 metros con río Verdiguél.

Superficie Aprox.: 1,982.25 metros cuadrados.

El C. Registrador, dio entrada a la promoción y ordenó su publicación en GACETA DE GOBIERNO y periódico de mayor circulación por tres veces de tres en tres días.—Haciéndose saber a quienes se crean con Derecho comparezcan a deducirlo.—Toluca, Méx., a 20 de Mayo de 1986.—El C. Registrador, Lic. Juana Contreras Vergara.—Rúbrica.

2308.—4, 9 y 12 Junio.

Exp. 784/86, C. J. OSCAR HERNANDEZ LANDEROS, promueve inmatriculación Administrativa, sobre el inmueble ubicado en Apulco Tlacotepec, Municipio de Toluca, Distrito de Toluca, México, mide y linda; NORTE: 19.00 metros con Manuel Cuenca Manjarrez, SUR: 19.00 metros con Antonia Cuenca Viuda de Landeros, ORIENTE: 15.00 metros con Calle S/N, PONIENTE: 15.00 metros con Ramón Olvera.

Superficie Aprox.: 285.00 metros cuadrados.

El C. Registrador, dio entrada a la promoción y ordenó su publicación en GACETA DE GOBIERNO y periódico de mayor circulación por tres veces de tres en tres días.—Haciéndose saber a quienes se crean con Derecho comparezcan a deducirlo.—Toluca, Méx., a 20 de Mayo de 1986.—El C. Registrador, Lic. Juana Contreras Vergara.—Rúbrica.

2308.—4, 9 y 12 Junio.

## REGISTRO PUBLICO DE LA PROPIEDAD

### DISTRITO DE CUAUTITLAN

#### EDICTOS

Exp. 4378, C. JAIME ALFREDO CUREÑO MUÑOZ, promueve inmatriculación Administrativa, sobre el inmueble ubicado en San Martín Tepetitlan, Municipio de Cuautitlán Izcalli, Distrito de Cuautitlán, mide y linda; NORTE: 25.00 mts. con Pilar Muñoz de Cureño; SUR: 25.00 mts. con Gilberto de la Luz y Juan Cureño R.; ORIENTE: 23.00 mts. con José Benito Gutiérrez; PONIENTE: 33.00 mts. con Heriberto Cureño F. Superficie Aprox.: 825.00 M2.

El C. Registrador, dio entrada a la promoción y ordenó su publicación en GACETA DEL GOBIERNO y periódico de mayor circulación por tres veces de tres en tres días.—Haciéndose saber a quienes se crean con Derecho comparezcan a deducirlo.—Cuautitlán, Méx., a 21 de Mayo de 1986.—El C. Registrador, Lic. Sergio A. Coronado Márquez.—Rúbrica.

2308.—4, 9 y 12 Junio.

Exp. 4379, C. JUAN CUREÑO RIVAS, promueve inmatriculación Administrativa, sobre el inmueble ubicado en San Martín Tepetitlan, Municipio de Cuautitlán Izcalli, Distrito de Cuautitlán, mide y linda; NORTE: 38.50 mts. con Alfredo Cureño y Benito Gutiérrez; SUR: 37.00 mts. con Calle Sin Nombre; ORIENTE: 64.00 mts. con Calle Sin Nombre; PONIENTE: 53.65 mts. con Gilberto de la Luz O. Superficie Aprox.: 2,179.24 M2.

El C. Registrador, dio entrada a la promoción y ordenó su publicación en GACETA DEL GOBIERNO y periódico de mayor circulación por tres veces de tres en tres días.—Haciéndose saber a quienes se crean con Derecho comparezcan a deducirlo.—Cuautitlán, Méx., a 21 de Mayo de 1986.—El C. Registrador, Lic. Sergio A. Coronado Márquez.—Rúbrica.

2308.—4, 9 y 12 Junio.

Exp. 4373, C. RONIFACIO CASTRO RIVAS, promueve inmatriculación Administrativa, sobre el inmueble ubicado en San Martín Tepetlixpan, Municipio de Cuautitlán, Distrito de Cuautitlán, mide y linda: NORTE: 82.00 mts. con Calle Sin Nombre; SUR: 80.60 mts. con Pedro Huerta Barrientos; ORIENTE: 144.00 mts. con Calle Sin Nombre; PONIENTE: 153.00 mts. con Rafael Dorantes y Pedro Huerta Barrientos. Superficie Aprox.: 12,073.05 M2.

El C. Registrador, dio entrada a la promoción y ordenó su publicación en GACETA DEL GOBIERNO y periódico de mayor circulación por tres veces de tres en tres días.—Haciéndose saber a quienes se crean con Derecho comparezcan a deducirlo.—Cuautitlán, Méx., a 21 de Mayo de 1986.—El C. Registrador, Lic. Sergio A. Coronado Márquez.—Rúbrica.

2308.—4, 9 y 12 Junio.

Exp. 4350, C. JOSE FLORES BAEZA, promueve inmatriculación Administrativa, sobre el inmueble ubicado en San Martín Tepetlixpan, Municipio de Cuautitlán Izcalli, Distrito de Cuautitlán, mide y linda: NORTE: 20.00 mts. con Antonio Jiménez Areas; SUR: 20.00 mts. con Ambrocio Jiménez Mendieta; ORIENTE: 6.00 mts. con Calle Sin Nombre; PONIENTE: 6.00 mts. con Propiedad Privada. Superficie Aprox.: 120.00 M2.

El C. Registrador, dio entrada a la promoción y ordenó su publicación en GACETA DEL GOBIERNO y periódico de mayor circulación por tres veces de tres en tres días.—Haciéndose saber a quienes se crean con Derecho comparezcan a deducirlo.—Cuautitlán, Méx., a 21 de Mayo de 1986.—El C. Registrador, Lic. Sergio A. Coronado Márquez.—Rúbrica.

2308.—4, 9 y 12 Junio.

Exp. 4349, C. ALICIA ISABEL GARCIA PETATAN, promueve inmatriculación Administrativa, sobre el inmueble ubicado en San Martín Tepetlixpan, Municipio de Cuautitlán Izcalli, Distrito de Cuautitlán, mide y linda: NORTE: 20.60 mts. con Xochitl Rendón Pineda; SUR: 21.10 mts. con Natalia Cureño Rivas; ORIENTE: 20.00 mts. con Gabriel Santillán Salinas; PONIENTE: 23.60 mts. con Calle Sin Nombre. Superficie Aprox.: 449.08 M2.

El C. Registrador, dio entrada a la promoción y ordenó su publicación en GACETA DEL GOBIERNO y periódico de mayor circulación por tres veces de tres en tres días.—Haciéndose saber a quienes se crean con Derecho comparezcan a deducirlo.—Cuautitlán, Méx., a 21 de Mayo de 1986.—El C. Registrador, Lic. Sergio A. Coronado Márquez.—Rúbrica.

2308.—4, 9 y 12 Junio.

Exp. 4348, C. FEDERICO HERNANDEZ MERCADO, promueve inmatriculación Administrativa, sobre el inmueble ubicado en San Martín Tepetlixpan, Municipio de Cuautitlán Izcalli, Distrito de Cuautitlán, mide y linda: NORTE: 20.60 mts. Propiedad Privada; SUR: 20.60 mts. con Juan Domínguez Murillo; ORIENTE: 9.45 mts. con Gabriel Santillán Salinas; PONIENTE: 9.50 mts. con Calle Sin Nombre. Superficie Aprox.: 195.18 M2.

El C. Registrador, dio entrada a la promoción y ordenó su publicación en GACETA DEL GOBIERNO y periódico de mayor circulación por tres veces de tres en tres días.—Haciéndose saber a quienes se crean con Derecho comparezcan a deducirlo.—Cuautitlán, Méx., a 21 de Mayo de 1986.—El C. Registrador, Lic. Sergio A. Coronado Márquez.—Rúbrica.

2308.—4, 9 y 12 Junio.

Exp. 4347, C. ANTONIO HERRERA DIAZ y otro, promueve inmatriculación Administrativa, sobre el inmueble ubicado en San Martín Tepetlixpan, Municipio de Cuautitlán Izcalli, Distrito de Cuautitlán, mide y linda: NORTE: 14.00 mts. con Propiedad Privada; SUR: 16.20 mts. con Calle Sin Nombre; ORIENTE: 24.00 mts. con Jesús Torres Chávez; PONIENTE: 16.30 mts. con Calle Sin Nombre. Superficie Aprox.: 282.10 M2.

El C. Registrador, dio entrada a la promoción y ordenó su publicación en GACETA DEL GOBIERNO y periódico de mayor circulación por tres veces de tres en tres días.—Haciéndose saber a quienes se crean con Derecho comparezcan a deducirlo.—Cuautitlán, Méx., a 21 de Mayo de 1986.—El C. Registrador, Lic. Sergio A. Coronado Márquez.—Rúbrica.

2308.—4, 9 y 12 Junio.

Exp. 4365, MA. PILAR MUÑOZ DE CUREÑO, promueve inmatriculación Administrativa, sobre el inmueble ubicado en San Martín Tepetlixpan, Municipio de Cuautitlán Izcalli, Distrito de Cuautitlán, mide y linda: NORTE: 44.00 mts. con Calle Sin Nombre; SUR: 44.00 mts. con Abraham Guerrero; ORIENTE: 107.00 mts. con Clemente Domínguez; PONIENTE: 102.00 mts. con Alberto Huerta. Superficie Aprox.: 4,598.00 M2.

El C. Registrador, dio entrada a la promoción y ordenó su publicación en GACETA DEL GOBIERNO y periódico de mayor circulación por tres veces de tres en tres días.—Haciéndose saber a quienes se crean con Derecho comparezcan a deducirlo.—Cuautitlán, Méx., a 21 de Mayo de 1986.—El C. Registrador, Lic. Sergio A. Coronado Márquez.—Rúbrica.

2308.—4, 9 y 12 Junio.

Exp. 4364, C. TIBURCIO CASTRO RIVAS, promueve inmatriculación Administrativa, sobre el inmueble ubicado en San Martín Tepetlixpan, Municipio de Cuautitlán, Distrito de Cuautitlán, mide y linda: NORTE: 25.00 mts. con Calle Sin Nombre; SUR: 24.50 mts. con Anselmo García Peña; ORIENTE: 94.00 mts. con Isafas Novias Cerna; PONIENTE: 94.00 mts. con Lorenzo Castro O. Superficie Aprox.: 2,326.38 M2.

El C. Registrador, dio entrada a la promoción y ordenó su publicación en GACETA DEL GOBIERNO y periódico de mayor circulación por tres veces de tres en tres días.—Haciéndose saber a quienes se crean con Derecho comparezcan a deducirlo.—Cuautitlán, Méx., a 21 de Mayo de 1986.—El C. Registrador, Lic. Sergio A. Coronado Márquez.—Rúbrica.

2308.—4, 9 y 12 Junio.

Exp. 4363, C. LUIS CUREÑO DOMINGUEZ, promueve inmatriculación Administrativa, sobre el inmueble ubicado en San Martín Tepetlixpan, Municipio de Cuautitlán Izcalli, Distrito de Cuautitlán, mide y linda: NORTE: 43.70 mts. con Calle Sin Nombre; SUR: 43.70 mts. con Julieta González M.; ORIENTE: 47.50 mts. con Calle Sin Nombre; PONIENTE: 35.00 mts. con Propiedad Privada. Superficie Aprox.: 1,781.81 M2.

El C. Registrador, dio entrada a la promoción y ordenó su publicación en GACETA DEL GOBIERNO y periódico de mayor circulación por tres veces de tres en tres días.—Haciéndose saber a quienes se crean con Derecho comparezcan a deducirlo.—Cuautitlán, Méx., a 21 de Mayo de 1986.—El C. Registrador, Lic. Sergio A. Coronado Márquez.—Rúbrica.

2308.—4, 9 y 12 Junio.

Exp. 4362, C. LORENZO CASTRO OLMOS, promueve inmatriculación Administrativa, sobre el inmueble ubicado en San Martín Tepetlixpan, Municipio de Cuautitlán Izcalli, Distrito de Cuautitlán, mide y linda: NORTE: 25.00 mts. con Calle Sin Nombre; SUR: 24.50 mts. con Anselmo García Peña; ORIENTE: 94.00 mts. con Tiburcio Castro Rivas; PONIENTE: 94.00 mts. con José Benito G. Superficie Aprox.: 2,326.38 M2.

El C. Registrador, dio entrada a la promoción y ordenó su publicación en GACETA DEL GOBIERNO y periódico de mayor circulación por tres veces de tres en tres días.—Haciéndose saber a quienes se crean con Derecho comparezcan a deducirlo.—Cuautitlán, Méx., a 21 de Mayo de 1986.—El C. Registrador, Lic. Sergio A. Coronado Márquez.—Rúbrica.

2308.—4, 9 y 12 Junio.

Exp. 4361, C. ESTEBAN BARAJAS DORANTES, promueve inmatriculación Administrativa, sobre el inmueble ubicado en San Martín Tepetlixpan, Municipio de Cuautitlán Izcalli, Distrito de Cuautitlán, mide y linda: NORTE: 27.75 mts. con Calle Sin Nombre; SUR: 34.40 mts. con Calle Sin Nombre; ORIENTE: 93.85 mts. con Rafael Dorantes; PONIENTE: 94.70 mts. con Eleuterio Antonio de la Luz. Superficie Aprox.: 2,912.74 M2.

El C. Registrador, dio entrada a la promoción y ordenó su publicación en GACETA DEL GOBIERNO y periódico de mayor circulación por tres veces de tres en tres días.—Haciéndose saber a quienes se crean con Derecho comparezcan a deducirlo.—Cuautitlán, Méx., a 21 de Mayo de 1986.—El C. Registrador, Lic. Sergio A. Coronado Márquez.—Rúbrica.

2308.—4, 9 y 12 Junio.

Exp. 4360, C. LEOPOLDO ALCIBAR RODRIGUEZ, promueve inmatriculación Administrativa, sobre el inmueble ubicado en San Martín Tepetlixpan, Municipio de Cuautitlán Izcalli, Distrito de Cuautitlán, mide y linda: NORTE: 19.76 mts. con Calle Sin Nombre; SUR: 19.76 mts. con Calle Sin Nombre; ORIENTE: 88.00 mts. con Justino Alcibar; PONIENTE: 88.00 mts. con Ma. Remedios S. Cureño. Superficie Aprox.: 1,738.88 M2.

El C. Registrador, dio entrada a la promoción y ordenó su publicación en GACETA DEL GOBIERNO y periódico de mayor circulación por tres veces de tres en tres días.—Haciéndose saber a quienes se crean con Derecho comparezcan a deducirlo.—Cuautitlán, Méx., a 21 de Mayo de 1986.—El C. Registrador, Lic. Sergio A. Coronado Márquez.—Rúbrica.

2308.—4, 9 y 12 Junio.

Exp. 4359, C. LEOPOLDO ALCIBAR RODRIGUEZ, promueve inmatriculación Administrativa, sobre el inmueble ubicado en San Martín Tepetlixpan, Municipio de Cuautitlán Izcalli, Distrito de Cuautitlán, mide y linda: NORTE: 21.20 mts. con Propiedad Privada; SUR: 28.10 mts. con Isaias Alcibar Cureño; ORIENTE: 23.00 mts. con Calle Miguel Hidalgo; PONIENTE: 21.80 mts. con Propiedad Privada. Superficie Aprox.: 537.37 M2.

El C. Registrador, dio entrada a la promoción y ordenó su publicación en GACETA DEL GOBIERNO y periódico de mayor circulación por tres veces de tres en tres días.—Haciéndose saber a quienes se crean con Derecho comparezcan a deducirlo.—Cuautitlán, Méx., a 21 de Mayo de 1986.—El C. Registrador, Lic. Sergio A. Coronado Márquez.—Rúbrica.

2308.—4, 9 y 12 Junio.

Exp. 4358, C. JUSTINO ALCIBAR RODRIGUEZ, promueve inmatriculación Administrativa, sobre el inmueble ubicado en San Martín Tepetlixpan, Municipio de Cuautitlán Izcalli, Distrito de Cuautitlán, mide y linda: NORTE: 83.44 mts. con Calle Sin Nombre; SUR: 79.04 mts. con Calle Sin Nombre; ORIENTE: 91.00 mts. con Alberto; PONIENTE: 88.00 mts. con Leopoldo Alcibar. Superficie Aprox.: 7,297.21 M2.

El C. Registrador, dio entrada a la promoción y ordenó su publicación en GACETA DEL GOBIERNO y periódico de mayor circulación por tres veces de tres en tres días.—Haciéndose saber a quienes se crean con Derecho comparezcan a deducirlo.—Cuautitlán, Méx., a 21 de Mayo de 1986.—El C. Registrador, Lic. Sergio A. Coronado Márquez.—Rúbrica.

2308.—4, 9 y 12 Junio.

Exp. 4357, C. ISAIAS ALCIBAR CUREÑO, promueve inmatriculación Administrativa, sobre el inmueble ubicado en San Martín Tepetlixpan, Municipio de Cuautitlán, Distrito de Cuautitlán, mide y linda: NORTE: 28.10 mts. con Leopoldo Alcibar Rodríguez; SUR: 25.40 mts. con Calle Sin Nombre; ORIENTE: 9.45 mts. con Calle Hidalgo; PONIENTE: 9.00 mts. con Propiedad Privada. Superficie Aprox.: 240.75 M2.

El C. Registrador, dio entrada a la promoción y ordenó su publicación en GACETA DEL GOBIERNO y periódico de mayor circulación por tres veces de tres en tres días.—Haciéndose saber a quienes se crean con Derecho comparezcan a deducirlo.—Cuautitlán, Méx., a 21 de Mayo de 1986.—El C. Registrador, Lic. Sergio A. Coronado Márquez.—Rúbrica.

2308.—4, 9 y 12 Junio.

Exp. 4356, C. MA. MAGDALENA VIDRIO FUENTES, promueve inmatriculación Administrativa, sobre el inmueble ubicado en San Martín Tepetlixpan, Municipio de Cuautitlán Izcalli, Distrito de Cuautitlán, mide y linda: NORTE: 23.30 mts. con Calle Sin Nombre; SUR: 25.52 mts. con Calle Sin Nombre; ORIENTE: 98.02 mts. con Pablo Vera Luna; PONIENTE: 98.66 mts. con Loreto Flores. Superficie Aprox.: 2,354.45 M2.

El C. Registrador, dio entrada a la promoción y ordenó su publicación en GACETA DEL GOBIERNO y periódico de mayor circulación por tres veces de tres en tres días.—Haciéndose saber a quienes se crean con Derecho comparezcan a deducirlo.—Cuautitlán, Méx., a 21 de Mayo de 1986.—El C. Registrador, Lic. Sergio A. Coronado Márquez.—Rúbrica.

2308.—4, 9 y 12 Junio.

Exp. 4338, C. LUCILA VISCALLA VAZQUEZ, promueve inmatriculación Administrativa, sobre el inmueble ubicado en San Martín Tepetlixpan, Municipio de Cuautitlán Izcalli, Distrito de Cuautitlán, mide y linda: NORTE: 15.00 mts. con Propiedad Privada; SUR: 10.50 mts. con Propiedad Privada; ORIENTE: 15.00 mts. con Calle Sin Nombre; PONIENTE: 16.00 mts. con María del Pilar Muñoz de Cureño. Superficie Aprox.: 204.00 M2.

El C. Registrador, dio entrada a la promoción y ordenó su publicación en GACETA DEL GOBIERNO y periódico de mayor circulación por tres veces de tres en tres días.—Haciéndose saber a quienes se crean con Derecho comparezcan a deducirlo.—Cuautitlán, Méx., a 21 de Mayo de 1986.—El C. Registrador, Lic. Sergio A. Coronado Márquez.—Rúbrica.

2308.—4, 9 y 12 Junio.

Exp. 4354, MOISES FLORES GRANADOS, promueve inmatriculación Administrativa, sobre el inmueble ubicado en San Martín Tepetlixpan, Municipio de Cuautitlán, Distrito de Cuautitlán, mide y linda: NORTE: 20.60 mts. con Propiedad Privada; SUR: 26.60 mts. con Propiedad Privada; ORIENTE: 10.00 mts. con Gabriel Santillán Salinas; PONIENTE: 10.00 mts. con Calle Sin Nombre. Superficie Aprox.: 206.00 M2.

El C. Registrador, dio entrada a la promoción y ordenó su publicación en GACETA DEL GOBIERNO y periódico de mayor circulación por tres veces de tres en tres días.—Haciéndose saber a quienes se crean con Derecho comparezcan a deducirlo.—Cuautitlán, Méx., a 21 de Mayo de 1986.—El C. Registrador, Lic. Sergio A. Coronado Márquez.—Rúbrica.

2308.—4, 9 y 12 Junio.

Exp. 4355, C. JUANA MARCOS MARTINEZ, promueve inmatriculación Administrativa, sobre el inmueble ubicado en San Martín Tepetlixpan, Municipio de Cuautitlán, Distrito de Cuautitlán, mide y linda: NORTE: 12.00 mts. con Calle Sin Nombre; SUR: 12.00 mts. con Estela Domínguez Fuentes; ORIENTE: 25.50 mts. con Luis Cureño; PONIENTE: 25.50 mts. con Ofelia Chávez G. Superficie Aprox.: 306.00 M2.

El C. Registrador, dio entrada a la promoción y ordenó su publicación en GACETA DEL GOBIERNO y periódico de mayor circulación por tres veces de tres en tres días.—Haciéndose saber a quienes se crean con Derecho comparezcan a deducirlo.—Cuautitlán, Méx., a 21 de Mayo de 1986.—El C. Registrador, Lic. Sergio A. Coronado Márquez.—Rúbrica.

2308.—4, 9 y 12 Junio.

Exp. 4352, C. MARIA CRUZ DE LOS REMEDIOS GARCIA V. promueve inmatriculación Administrativa, sobre el inmueble ubicado en San Antonio Tultitlán, Municipio de Cuautitlán, Distrito de Cuautitlán, mide y linda: NORTE: 41.30 mts. con Calle Adolfo Ruiz Cortínez; SUR: 41.30 mts. con David Martínez; ORIENTE: 62.00 mts. con Gonzalo García; PONIENTE: 62.00 mts. con Sofía García. Superficie Aprox.: 2,560.60 M2.

El C. Registrador, dio entrada a la promoción y ordenó su publicación en GACETA DEL GOBIERNO y periódico de mayor circulación por tres veces de tres en tres días.—Haciéndose saber a quienes se crean con Derecho comparezcan a deducirlo.—Cuautitlán, Méx., a 21 de Mayo de 1986.—El C. Registrador, Lic. Sergio A. Coronado Márquez.—Rúbrica.

2308.—4, 9 y 12 Junio.

Exp. 4351, C. MARIO GARCIA VILLA, promueve inmatriculación Administrativa, sobre el inmueble ubicado en San Antonio Tultitlán, Municipio de Tultitlán, Distrito de Cuautitlán, mide y linda: NORTE: 31.61 mts. con Calle Nicolás Bravo; SUR: 30.08 mts. con Ismael García; ORIENTE: 14.75 mts. con Acceso Público; PONIENTE: 13.70 mts. con Raymundo García. Superficie Aprox.: 421.73 M2.

El C. Registrador, dio entrada a la promoción y ordenó su publicación en GACETA DEL GOBIERNO y periódico de mayor circulación por tres veces de tres en tres días.—Haciéndose saber a quienes se crean con Derecho comparezcan a deducirlo.—Cuautitlán, Méx., a 21 de Mayo de 1986.—El C. Registrador, Lic. Sergio A. Coronado Márquez.—Rúbrica.

2308.—4, 9 y 12 Junio.

Exp. 4353, C. MARIA CRUZ DE LOS REMEDIOS GARCIA V., promueve inmatriculación Administrativa, sobre el inmueble ubicado en San Antonio Tultitlán, Municipio de Tultitlán, Distrito de Cuautitlán, mide y linda: NORTE: 163.20 mts. con Capilla del Barrio; SUR: 162.40 mts. con J. Concepción García S.; ORIENTE: 59.20 mts. con José Juárez; PONIENTE: 62.80 mts. con Mercedes Peña. Superficie Aprox.: 9,930.80 M2.

El C. Registrador, dio entrada a la promoción y ordenó su publicación en GACETA DEL GOBIERNO y periódico de mayor circulación por tres veces de tres en tres días.—Haciéndose saber a quienes se crean con Derecho comparezcan a deducirlo.—Cuautitlán, Méx., a 21 de Mayo de 1986.—El C. Registrador, Lic. Sergio A. Coronado Márquez.—Rúbrica.

2308.—4, 9 y 12 Junio.

Exp. 4339, C. JESUS TORRES MORALES y otro, promueve inmatriculación Administrativa, sobre el inmueble ubicado en San Martín Tepetlixpan, Municipio de Cuautitlán Izcalli, Distrito de Cuautitlán, mide y linda: NORTE: 20.00 mts. con Ambrocio Jiménez Mendieta; SUR: 20.00 mts. con Fermín Herrera Díaz; ORIENTE: 10.00 mts. con Calle Sin Nombre; PONIENTE: 10.00 mts. con Antonio Herrera Díaz. Superficie Aprox.: 200.00 M2.

El C. Registrador, dio entrada a la promoción y ordenó su publicación en GACETA DEL GOBIERNO y periódico de mayor circulación por tres veces de tres en tres días.—Haciéndose saber a quienes se crean con Derecho comparezcan a deducirlo.—Cuautitlán, Méx., a 21 de Mayo de 1986.—El C. Registrador, Lic. Sergio A. Coronado Márquez.—Rúbrica.

2308.—4, 9 y 12 Junio.

Exp. 4341, C. XOCHITL RENDON PINEDA, promueve inmatriculación Administrativa, sobre el inmueble ubicado en San Martín Tepetlixpan, Municipio de Cuautitlán, Distrito de Cuautitlán, mide y linda: NORTE: 20.60 mts. con Juan Domínguez Mercado; SUR: 20.60 mts. con Alicia Isabel García Petatano; ORIENTE: 14.92 mts. con Gabriel Santillán; PONIENTE: 15.12 mts. con Calle Sin Nombre. Superficie Aprox.: 309.12 M2.

El C. Registrador, dio entrada a la promoción y ordenó su publicación en GACETA DEL GOBIERNO y periódico de mayor circulación por tres veces de tres en tres días.—Haciéndose saber a quienes se crean con Derecho comparezcan a deducirlo.—Cuautitlán, Méx., a 21 de Mayo de 1986.—El C. Registrador, Lic. Sergio A. Coronado Márquez.—Rúbrica.

2308.—4, 9 y 12 Junio.

Exp. 4376, C. JULIETA GONZALEZ MARIN, promueve inmatriculación Administrativa, sobre el inmueble ubicado en San Martín Tepetlixpan, Municipio de Cuautitlán Izcalli, Distrito de Cuautitlán, mide y linda: NORTE: 43.70 mts. con Luis Cureño Rivas; SUR: en 2 tramos 16.00 mts. y 31.90 mts. con Calle Sin Nombre; ORIENTE: 41.50 mts. con Calle Sin Nombre; PONIENTE: 30.00 mts. con Propiedad Privada Superficie Aprox.: 1,775.90 M2.

El C. Registrador, dio entrada a la promoción y ordenó su publicación en GACETA DEL GOBIERNO y periódico de mayor circulación por tres veces de tres en tres días.—Haciéndose saber a quienes se crean con Derecho comparezcan a deducirlo.—Cuautitlán, Méx., a 21 de Mayo de 1986.—El C. Registrador, Lic. Sergio A. Coronado Márquez.—Rúbrica.

2308.—4, 9 y 12 Junio.

Exp. 4377, C. REMEDIOS SONIA CUREÑO CABALLERO, promueve inmatriculación Administrativa, sobre el inmueble ubicado en San Martín Tepetlixpan, Municipio de Cuautitlán Izcalli, Distrito de Cuautitlán, mide y linda: NORTE: 28.00 mts. con Calle Sin Nombre; SUR: 28.40 mts. con Calle Sin Nombre; ORIENTE: 88.00 mts. con Leopoldo Alcibar; PONIENTE: 88.00 mts. con Pablo Vera. Superficie Aprox.: 2,481.54 M2.

El C. Registrador, dio entrada a la promoción y ordenó su publicación en GACETA DEL GOBIERNO y periódico de mayor circulación por tres veces de tres en tres días.—Haciéndose saber a quienes se crean con Derecho comparezcan a deducirlo.—Cuautitlán, Méx., a 21 de Mayo de 1986.—El C. Registrador, Lic. Sergio A. Coronado Márquez.—Rúbrica.

2308.—4, 9 y 12 Junio.

Exp. 4346, C. CARLOS IBARRA RAMIREZ, promueve inmatriculación Administrativa, sobre el inmueble ubicado en San Martín Tepetlixpan, Municipio de Cuautitlán Izcalli, Distrito de Cuautitlán, mide y linda: NORTE: 17.00 mts. con María del Pilar Muñoz de Cureño, SUR: 14.00 mts. con propiedad privada, ORIENTE: 11.10 mts. con Guadalupe Oropeza Valencia; PONIENTE: 11.50 metros con Calle sin nombre.

Superficie Aprox.: 172.05 M2.

El C. Registrador, dio entrada a la promoción y ordenó su publicación en GACETA DE GOBIERNO y periódico de mayor circulación por tres veces de tres en tres días.—Haciéndose saber a quienes se crean con Derecho comparezcan a deducirlo.—Cuautitlán, Méx., a 21 de Mayo de 1986.—El C. Registrador, Lic. Sergio A. Coronado Márquez.—Rúbrica.

2308.—4, 9 y 12 Junio.

Exp. 4345, C. FILIBERTO IBARRA RAMIREZ, promueve inmatriculación Administrativa, sobre el inmueble ubicado en San Martín Tepetlixpan, Municipio de Cuautitlán Izcalli, Distrito de Cuautitlán, mide y linda: NORTE: 15.00 mts. con Propiedad Privada, SUR: 15.00 mts. con Propiedad Privada, ORIENTE: 5.15 mts. con calle sin nombre, PONIENTE: 5.15 mts. con María del Pilar Muñoz de Cureño.

Superficie Aprox.: 77.25 M2.

El C. Registrador, dio entrada a la promoción y ordenó su publicación en GACETA DE GOBIERNO y periódico de mayor circulación por tres veces de tres en tres días.—Haciéndose saber a quienes se crean con Derecho comparezcan a deducirlo.—Cuautitlán, Méx., a 21 de Mayo de 1986.—El C. Registrador, Lic. Sergio A. Coronado Márquez.—Rúbrica.

2308.—4, 9 y 12 Junio.

Exp. 4344, C. FERMIN HERRERA DIAZ, promueve inmatriculación Administrativa, sobre el inmueble ubicado en San Martín Tepetlixpan, Municipio de Cuautitlán Izcalli, Distrito de Cuautitlán, mide y linda: NORTE: 20.00 mts. con Jesús Torres Chávez, SUR: 21.80 Mts. con Calle sin nombre, ORIENTE: 14.00 mts. con calle sin nombre, PONIENTE: 7.90 mts. con Antonio Herrera Díaz.

Superficie Aprox.: 219.00 M2.

El C. Registrador, dio entrada a la promoción y ordenó su publicación en GACETA DE GOBIERNO y periódico de mayor circulación por tres veces de tres en tres días.—Haciéndose saber a quienes se crean con Derecho comparezcan a deducirlo.—Cuautitlán, Méx., a 21 de Mayo de 1986.—El C. Registrador, Lic. Sergio A. Coronado Márquez.—Rúbrica.

2308.—4, 9 y 12 Junio.

Exp. 4343, C. ANTONIO JIMENEZ AREAS, promueve inmatriculación Administrativa, sobre el inmueble ubicado en San Martín Tepetlixpan, Municipio de Cuautitlán, Izcalli, Distrito de Cuautitlán, mide y linda: NORTE: 20.00 mts. con Salvador Jiménez Areas, SUR: 20.00 mts. con José Flores Ibaeza, ORIENTE: 7.50 mts. con Calle Sin Nombre; PONIENTE: 7.50 mts. con María Santos Herrera.

Superficie Aprox.: 150.00 M2.

El C. Registrador, dio entrada a la promoción y ordenó su publicación en GACETA DE GOBIERNO y periódico de mayor circulación por tres veces de tres en tres días.—Haciéndose saber a quienes se crean con Derecho comparezcan a deducirlo.—Cuautitlán, Méx., a 21 de Mayo de 1986.—El C. Registrador, Lic. Sergio A. Coronado Márquez.—Rúbrica.

2308.—4, 9 y 12 Junio.

Exp. 4380, C. ANSELMO GARCIA PINA, promueve inmatriculación Administrativa, sobre el inmueble ubicado en San Martín Tepetlixpan, Municipio de Cuautitlán Izcalli, Distrito de Cuautitlán, mide y linda: NORTE: 38.00 mts. con Lorenzo Castro y Tiburcio Castro; SUR: 36.73 mts. con Calle Sin Nombre; ORIENTE: 76.00 mts. con Calle Sin Nombre; PONIENTE: 64.00 mts. con Agustín Arredondo. Superficie Aprox.: 2,605.55 M2.

El C. Registrador, dio entrada a la promoción y ordenó su publicación en GACETA DEL GOBIERNO y periódico de mayor circulación por tres veces de tres en tres días.—Haciéndose saber a quienes se crean con Derecho comparezcan a deducirlo.—Cuautitlán, Méx., a 21 de Mayo de 1986.—El C. Registrador, Lic. Sergio A. Coronado Márquez.—Rúbrica.

2308.—4, 9 y 12 Junio.

Exp. 4381, C. JOSE BENITO GUTIERREZ ZARCO, promueve inmatriculación Administrativa, sobre el inmueble ubicado en San Martín Tepetlixpan, Municipio de Cuautitlán Izcalli, Distrito de Cuautitlán, mide y linda: NORTE: 26.70 mts. con Calle Sin Nombre; SUR: 25.00 mts. con Juan Cureño; ORIENTE: 94.00 mts. con Lorenzo Castro Olmos; PONIENTE: 94.00 mts. con Pilar Muñoz de Cureño Superficie Aprox.: 2,428.59 M2.

El C. Registrador, dio entrada a la promoción y ordenó su publicación en GACETA DEL GOBIERNO y periódico de mayor circulación por tres veces de tres en tres días.—Haciéndose saber a quienes se crean con Derecho comparezcan a deducirlo.—Cuautitlán, Méx., a 21 de Mayo de 1986.—El C. Registrador, Lic. Sergio A. Coronado Márquez.—Rúbrica.

2308.—4, 9 y 12 Junio.

Exp. 4383, C. JOSE HUERTA BARRIENTOS, promueve inmatriculación Administrativa, sobre el inmueble ubicado en San Martín Tepetlixpan, Municipio de Cuautitlán Izcalli, Distrito de Cuautitlán, mide y linda: NORTE: 69.40 mts. con Pedro Huerta Barrientos; SUR: 65.00 mts. con Propiedad Privada; ORIENTE: 148.20 mts. con Calle Sin Nombre; PONIENTE: 136.80 mts. con Propiedad Privada. Superficie Aprox.: 9,563.20 M2.

El C. Registrador, dio entrada a la promoción y ordenó su publicación en GACETA DEL GOBIERNO y periódico de mayor circulación por tres veces de tres en tres días.—Haciéndose saber a quienes se crean con Derecho comparezcan a deducirlo.—Cuautitlán, Méx., a 21 de Mayo de 1986.—El C. Registrador, Lic. Sergio A. Coronado Márquez.—Rúbrica.

2308.—4, 9 y 12 Junio.

Exp. 4384, C. MA. PILAR MUÑOZ DE CUREÑO, promueve inmatriculación Administrativa, sobre el inmueble ubicado en San Martín Tepetlixpan, Municipio de Cuautitlán Izcalli, Distrito de Cuautitlán, mide y linda: NORTE: 25.00 mts. con Calle Sin Nombre; SUR: 25.00 mts. con Alfredo Cureño R.; ORIENTE: 61.00 mts. con Benito Gutiérrez; PONIENTE: 61.00 mts. con Heriberto Cureño. Superficie Aprox.: 1,525.00 M2.

El C. Registrador, dio entrada a la promoción y ordenó su publicación en GACETA DEL GOBIERNO y periódico de mayor circulación por tres veces de tres en tres días.—Haciéndose saber a quienes se crean con Derecho comparezcan a deducirlo.—Cuautitlán, Méx., a 21 de Mayo de 1986.—El C. Registrador, Lic. Sergio A. Coronado Márquez.—Rúbrica.

2308.—4, 9 y 12 Junio.

Exp. 4382, C. PEDRO HUERTA BARRIENTOS, promueve inmatriculación Administrativa, sobre el inmueble ubicado en San Martín Tepetlixpan, Municipio de Cuautitlán Izcalli, Distrito de Cuautitlán, mide y linda: NORTE: 74.60 mts. con Bonifacio Castro R.; SUR: 69.40 mts. con José Huerta B.; ORIENTE: 147.50 mts. con Calle Sin Nombre; PONIENTE: 147.90 mts. con Propiedad Privada. Superficie Aprox.: 10,562.40 M2.

El C. Registrador, dio entrada a la promoción y ordenó su publicación en GACETA DEL GOBIERNO y periódico de mayor circulación por tres veces de tres en tres días.—Haciéndose saber a quienes se crean con Derecho comparezcan a deducirlo.—Cuautitlán, Méx., a 21 de Mayo de 1986.—El C. Registrador, Lic. Sergio A. Coronado Márquez.—Rúbrica.

2308.—4, 9 y 12 Junio.

Exp. 4342, C. GUADALUPE OROPEZA VALENCIA, promueve inmatriculación Administrativa, sobre el inmueble ubicado en San Martín Tepetlixpan, Municipio de Cuautitlán Izcalli, Distrito de Cuautitlán, mide y linda: NORTE: 20.80 Mts. con Propiedad Privada, SUR: 20.80 mts. con Martín Soto Cruz, ORIENTE: 11.08 mts. con Calle sin nombre. PONIENTE: 10.78 mts. con Carlos Ibarra Ramírez.

Superficie Aprox.: 227.35 M2.

El C. Registrador, dio entrada a la promoción y ordenó su publicación en GACETA DEL GOBIERNO y periódico de mayor circulación por tres veces de tres en tres días.—Haciéndose saber a quienes se crean con Derecho comparezcan a deducirlo.—Cuautitlán, Méx., a 21 de Mayo de 1986.—El C. Registrador, Lic. Sergio A. Coronado Márquez.—Rúbrica.

2308.—4, 9 y 12 Junio.

Exp. 4340, MARIA SANFOS HERRERA DIAZ, promueve inmatriculación administrativa, sobre el inmueble ubicado en San Martín Tepetlixpan, Municipio de Cuautitlán Izcalli, Distrito de Cuautitlán, mide y linda: NORTE: 14.00 mts. con Propiedad privada, SUR: 14.00 mts. con Propiedad privada. ORIENTE: 7.55 mts. con Antonio Jiménez Areas. PONIENTE: 10.40 mts. con Calle sin nombre.

Superficie Aprox.: 125.65 M2.

El C. Registrador, dio entrada a la promoción y ordenó su publicación en GACETA DEL GOBIERNO y periódico de mayor circulación por tres veces de tres en tres días.—Haciéndose saber a quienes se crean con Derecho comparezcan a deducirlo.—Cuautitlán, Méx., a 21 de Mayo de 1986.—El C. Registrador, Lic. Sergio A. Coronado Márquez.—Rúbrica.

2308.—4, 9 y 12 Junio.

## REGISTRO PUBLICO DE LA PROPIEDAD

### DISTRITO DE TENANGO DEL VALLE

#### EDICTO

Exp. 351/586/86, MARIA DE LA LUZ MORALES MENDOZA, promueve inmatriculación Administrativa, sobre el inmueble ubicado en Tenango de Arista, Municipio de Tenango del Valle, Distrito de Tenango del Valle, Méx., mide y linda: NORTE: 75.50 metros, con José Gorbea; SUR: 75.50 metros, con Marcos Urrutia, Pedro Vilchis y Angeles Salgado; ORIENTE: 7.00 metros, con Calle Porfirio Díaz Norte; PONIENTE: 9.40 metros, con José Sámano García. Superficie Aprox.: 637.97 metros cuadrados.

El C. Registrador, dio entrada a la promoción y ordenó su publicación en GACETA DEL GOBIERNO y periódico de mayor circulación por tres veces de tres en tres días.—Haciéndose saber a quienes se crean con Derecho comparezcan a deducirlo.—Tenango de Arista, Méx., a treinta de Mayo de 1986.—El C. Registrador, Lic. Teresita Carranco Hernández.—Rúbrica.

2379.—9, 12 y 17 Junio.

## REGISTRO PUBLICO DE LA PROPIEDAD

### DISTRITO DE TENANGO DEL VALLE

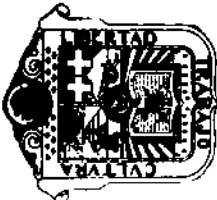
#### EDICTO

Exp. 361/600/86, ABEL ALVA RODRIGUEZ, promueve inmatriculación Administrativa, sobre el inmueble ubicado en Tenango de Arista, Municipio de Tenango del Valle, Distrito de Tenango del Valle, Méx., mide y linda: NORTE: 15.00 metros, con Leonor Miranda y 1.85 metros, con Zanja; SUR: 17.00 metros, con J. Paz Miranda; ORIENTE: 34.55 metros, con Concepción Rojas; PONIENTE: 25.00 metros, con Luis Hinojosa y 9.90 metros, con Leonor Miranda. Superficie Aprox.: 443.00 metros cuadrados.

El C. Registrador, dio entrada a la promoción y ordenó su publicación en GACETA DEL GOBIERNO y periódico de mayor circulación por tres veces de tres en tres días.—Haciéndose saber a quienes se crean con Derecho comparezcan a deducirlo.—Tenango de Arista, Méx., a cuatro de Junio de 1986.—El C. Registrador, Lic. Teresita Carranco Hernández.—Rúbrica.

2380.—9, 12 y 17 Junio.





GOBIERNO  
DEL  
ESTADO  
DE  
MEXICO

SECRETARIA  
DE  
ADMINISTRACION

DIRECCION  
DE  
RECURSOS  
MATERIALES

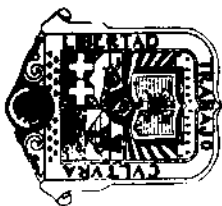
PERIODO DEL 26 AL 30 de MAYO DE 1986

ALTAS AL PADRON DE PROVEEDORES DE LA ADMINISTRACION PUBLICA ESTATAL

| NUMERO DE PROVEEDOR                     | RAZON SOCIAL DE LA EMPRESA               | NUMERO DE PROVEEDOR                      | RAZON SOCIAL DE LA EMPRESA               |
|---|--|--|--|
| 1628                                    | Alta Tecnología y Diseño, S. A. de C. V. | 0178                                     | Laboratorios Ayerst, S. de R. L.         |
|   |  | 1170                                     | Distribuidora Acab, S. A.                |
|   |  | 1136                                     | Byk Gulden, S. A. de C. V.               |
|   |  | 0558                                     | Formas para Negocios, S. A. de C. V.     |
|   |  | 0733                                     | Zapata, S. A.                            |
|   |  | 0284                                     | Química Hoechst de México, S. A.         |
|   |  | 1499                                     | Recty Diesel Gomez Villanueva Antonieta. |
| LIC. PATRICIA CASTILLO Y ALFARO         |  | C.P. CARLOS LANGARICA ARREOLA            |  |
| NOMBRE Y FIRMA DEL RESPONSABLE DEL AREA |  | VºBº DEL DIRECTOR DE RECURSOS MATERIALES |  |

*[Firma]*  
5 2 3

2 1000 02102 86 05




GOBIERNO DEL ESTADO DE MEXICO

SECRETARIA DE ADMINISTRACION

DIRECCION DE RECURSOS MATERIALES

PERIODO DEL 02 AL 06 DE JUNIO DE 1986

| ALTAS AL PADRON DE PROVEEDORES DE LA ADMINISTRACION PUBLICA ESTATAL |   |   |   |
|---|---|---|---|
| NUMERO DE PROVEEDOR   | RAZON SOCIAL DE LA EMPRESA                      | NUMERO DE PROVEEDOR   | RAZON SOCIAL DE LA EMPRESA  |
| 1629  | INSCRIPCIONES                                   |   | RENOVACIONES  |
| 1630  | Psicofarma, S. A.                               | 1250  | Productos Argis, S. A.  |
| 1631  | Distribuidora Automotriz Patriotismo, S. A.     | 1440  | Corporación Litomex, S. A. de C. V.                                   |
| 1632  | Sociedad Industrial Mexicana, S. A.             | 0998  | Sr. Gilberto Bonilla Quezada  |
| 1633  | Sr. Rafael Orozco Olimon                        | 0286  | Servicios Profesionales en Mercadotecnica y -<br>Publicidad. "Accion" |
| 1634  | Manufacturera de Accesorios para Oficina, S. A. |   |   |
|   | Interluz, S. A. de C. V.                        |   |   |
| LIC. PATRICIA CASTILLO Y ALFARO                                     |   | <br>C.P. CARLOS LANGARICA ARCEOLA |   |
| NOMBRE Y FIRMA DEL RESPONSABLE DEL AREA                             |   | Yo Bo. DEL DIRECTOR DE RECURSOS MATERIALES  |   |

2 1000 02 102 86 05



Gobierno del Estado de México

Secretaría de Administración

Dirección de Recursos Materiales

DEL 2 de Junio AL 6 de Junio DE 1986

| CONCURSOS PUBLICOS ABIERTOS CELEBRADOS                               |                    |                         |   |                  |                  |
|--|--------------------|-------------------------|---|------------------|------------------|
| REQUISICION (ES) <u>DF/SF/FICRE/DG/616/86</u><br><u>DF 2390/86</u>   |                    |                         | CONCEPTOS                                 |                  | IMPORTE \$       |
| PROGRAMA <u>FICRE, CEAS</u>  |                    |                         | MONTO COTIZADO                            |                  | \$ 77'575,263.00 |
| CONCURSOS CELEBRADOS <u>3</u>  |                    |                         | IMPORTE DE CONCURSO                       |                  | \$ 65'783,222.00 |
| IMPORTE TOTAL \$ <u>65'783,222.00</u>                                |                    |                         | AHORRO A PRECIO DE MERCADO EN PESOS.      |                  | \$ 15'517,636.00 |
|  |                    |                         | AHORRO A PRECIO DE MERCADO EN PORCENTAJE. |                  | 19.08 %          |
| NUMERO DE CONCURSO   | MATERIAL ADQUIRIDO | DEPENDENCIA SOLICITANTE | PROVEEDORES ADJUDICADOS                   | MONTO ADJUDICADO | %                |
| 55   | Jeeps Techo Duro   | FICRE                   | Distribuidora Automotriz Patrimonio, S.A. | 53'250,000.00    | 100              |
| 57   | Tubería de Acero   | CEAS                    | Lavisa, S.A. de C.V.                      | 4'933,222.00     | 100              |
| 58   | Equipo de Bombeo   | CEAS                    | Constructora Cohuisa, S.A.                | 7'600,000.00     | 100              |
| ATENTAMENTE<br>COMITE EJECUTIVO DE ADQUISICIONES                     |                    |                         |   |                  |                  |
| SECRETARIA DE FINANZAS REPRESENTANTE                                 |                    |                         | SECRETARIA DE PLANEACION REPRESENTANTE    |                  |                  |
| <br>LIC. BENJAMIN VILACAÑA E.  |                    |                         | <br>C.P. BENJAMIN TELLEZ H.               |                  |                  |
| SECRETARIA DE ADMINISTRACION   |                    |                         |   |                  |                  |
| <br>C.P. CARLOS LANGARICA ARREOLA<br>DIRECTOR DE RECURSOS MATERIALES |                    |                         |   |                  |                  |

**PERIODICO OFICIAL "GACETA DEL GOBIERNO"**

Apartado Postal No. 792

Independencia Ota. 1320

Toluca, Méx.

Tel. 4-74-72

**CONDICIONES**

- UNO.—El periódico se edita de Lunes a viernes, con excepción de los días festivos de acuerdo a la Ley y los que señalen administrativamente.
- DOS.—Respecto de los particulares no se hará ninguna publicación, si no cubren el importe estipulado en la tarifa, publicándose sólo los documentos o escritos ordenados por las autoridades o para dar cumplimiento a disposiciones legales.
- TRES.—Cualquier documento, a efecto de ser aceptado para su publicación, deberá contener las firmas y sellos respectivos así como también el original deberá ser acompañado de una copia del mismo.
- CUATRO.—No se aceptarán originales con enmendaduras, borrones o letra ilegible.
- CINCO.—La dirección no es responsable de las erratas que provengan de los originales, por lo que no se publicarán dichas erratas.
- SEIS.—Los originales y copias en cualquier caso, no se regresarán a los interesados aunque no se publiquen.
- SIETE.—Sin excepción no se recibirán originales para publicarse en las ediciones de los lunes después de las 9:00 Hrs. del viernes, para los martes, después de las 9:00 Hrs. de los lunes, para las ediciones de los miércoles, después de las 9.00 Hrs. de los martes, para los jueves, después de las 9.00 Hrs. de los miércoles, para los viernes, después de las 9.00 Hrs. de los jueves.
- OCHO.—La Dirección está facultada para negar la publicación de originales, por considerar que no son correctos debiendo en estos casos avisar al interesado por escrito, considerando el pago efectuado, para una publicación posterior.
- NUEVE.—Se reciben publicaciones así como de suscripciones del periódico Oficial y venta del mismo, por correo, sujetándose siempre a las tarifas y condiciones previamente establecidas, remitiendo a nombre del Periódico Oficial "Gaceta del Gobierno", o a nombre de la Administración de Rentas de Toluca, en cheque certificado el importe correspondiente.
- DIEZ.—Tratándose de ediciones atrasadas el órgano informativo sólo se venderá con todas las secciones que contenga por lo tanto no se venderán secciones sueltas.
- ONCE.—Se ruega a los suscriptores que hagan sus reclamaciones dentro de los siguientes 30 días, después de este tiempo no se hará ninguna reposición de ediciones atrasadas.

**TARIFAS :**

**SUSCRIPCIONES :**

Por seis meses ..... \$ 2,000.00  
 MAS GASTOS DE ENVIO POR CORREO ..... \$ 3,000.00

**PUBLICACIONES DE EDICTOS Y  
 DEMAS AVISOS JUDICIALES**

Línea por una sola publicación ..... \$ 15.00  
 Línea por dos publicaciones ..... \$ 30.00  
 Línea por tres publicaciones ..... \$ 45.00

**EJEMPLARES :**

Sección del año que no contenga precio especial, el costo será de \$10.00 cada página.

Avisos Administrativos, Notariales y Generales a ..... \$ 3,000.00  
 la página Balances y Estados Financieros a ..... \$ 3,000.00  
 la página.  
 Convocatorias y Documentos similares a ..... \$ 3,000.00  
 la página y ..... \$ 2,000.00  
 media página.

Sección atrasadas al doble de su precio original.

**PUBLICACIONES DE AUTORIZACIONES**  
 DE TIPO POPULAR ..... \$ 3,000.00 por plana o fracción.  
 DE TIPO INDUSTRIAL ..... \$ 4,000.00 por plana o fracción.  
 DE TIPO RESIDENCIAL ..... \$ 4,000.00 por plana o fracción.  
 DE TIPO RESIDENCIAL CAMPESTRE ..... \$ 4,000.00 por plana o fracción.  
 DE TIPO RESIDENCIAL U OTRO GENERO ..... ON PARA FRACCIONAMIENTOS

**ESTA TARIFA ESTA SUJETA A CAMBIOS SIN PREVIO AVISO**

**LOS QUE ENTRARAN EN VIGENCIA UN DIA  
 DESPUES DE SU PUBLICACION**

**A T E N T A M E N T E .**

**LA DIRECCION.**

**LIC. RUBEN GONZALEZ GARCIA.**