



PERIODICO OFICIAL DEL GOBIERNO CONSTITUCIONAL DEL ESTADO DE MEXICO



# GACETA DEL GOBIERNO

CORRESPONDENCIA DE SEGUNDA CLASE.—REGISTRO DGC—NUM. 001 1021 CARACTERISTICAS 113282801

Tomo CXLI

Toluca de Lerdo, Méx., Lunes 27 de Octubre de 1986

Número 84

SECCION PRIMERA

## PODER EJECUTIVO DEL ESTADO

COMISION AGRARIA MIXTA

VISTO para resolver el expediente número 21,974-2 relativo a la Privación de Derechos Agrarios y Nuevas Adjudicaciones de Unidades de Dotación en el Ejido del poblado denominado SAN ANTONIO DE LOS LIANITOS, Municipio de Ocoyoacac, del Estado de México; y

**RESULTANDO PRIMERO.** Por oficio 05633 de fecha 31 de octubre de 1985, el C. Delegado de la Secretaría de la Reforma Agraria en el Estado de México, remitió a esta Comisión Agraria Mixta, la documentación relativa a la investigación general de usufructo parcelario practicada en el Ejido del poblado denominado San Antonio de los Llanitos, Municipio de Ocoyoacac, en esta Entidad Federativa, anexando al mismo la segunda convocatoria de fecha 25 de julio de 1985 y el acta de la Asamblea General Extraordinaria de Ejidatarios celebrada el 5 de agosto de 1985, de la que se desprende la solicitud para la iniciación de Juicio Privativo de Derechos Agrarios en contra de los ejidatarios, que se sitan en el primer punto resolutivo de esta resolución por haber abandonado el cultivo personal de las unidades de dotación por más de dos años consecutivos; y la propuesta de reconocer sus Derechos Agrarios y Adjudicar las Unidades de Dotación de referencia a los campesinos que las han venido cultivando por más de dos años ininterrumpidos y que se indican en el segundo punto resolutivo de esta resolución.

**RESULTANDO SEGUNDO.**—De conformidad con lo previsto por el Artículo 422 de la Ley Federal de Reforma Agraria, esta Comisión Agraria Mixta en el Estado de México, considero procedente la solicitud formulada y con fecha 22 de noviembre de 1985 acordó iniciar el procedimiento de Juicio Privativo de Derechos Agrarios por existir presunción fundada de que se ha incurrido en la causal de privación prevista por la Fracción I del Artículo 85

de la citada Ley, ordenándose notificar a los CC. integrantes del comisariado ejidal consejo de vigilancia y presuntos infractores de la Ley, para que comparecieran a la audiencia de pruebas y alegatos prevista por el Artículo 430 del citado ordenamiento, habiéndose señalado el día 10 de febrero de 1986 para su desahogo.

**RESULTANDO TERCERO.**—Para la debida formalidad de las notificaciones a las autoridades ejidales y presuntos privados se comisionó personal de esta dependencia agraria, quien notificó personalmente a los integrantes del comisariado ejidal, consejo de vigilancia y presuntos infractores que se encontraron presentes al momento de la diligencia, recabando las constancias respectivas; habiéndose levantado acta de desavocidad ante cuatro testigos ejidatarios en pleno goce de sus Derechos Agrarios, en cuanto a los enjuiciados que se encuentran ausentes y que no fue posible notificarles personalmente, procediendo a hacerlo mediante cédula notificatoria que se fijó en los tableros de avisos de la Oficina Municipal correspondiente y en los lugares más visibles del poblado, el día 24 de enero de 1986, según constancias que corren agregadas en autos.

**RESULTANDO CUARTO.**—El día y hora señalados para el desahogo de la audiencia de pruebas y alegatos, se declaró integrada esta Comisión Agraria Mixta asistiendo a la misma el C. Delegado de la Secretaría de la Reforma Agraria en la Entidad, asentándose en el acta respectiva la comparecencia de las autoridades ejidales, no así de los ejidatarios sujetos a juicio, así como la recepción de los medios probatorios y alegatos que de la misma se desprenden, por lo que encontrándose debidamente substanciado el procedimiento relativo a este Juicio Privativo de Derechos Agrarios, de conformidad con lo estipulado

Tomo CXIII Toluca de Lerdo, Méx., Lunes 27 de Octubre de 1986 No. 84

## SUMARIO:

### SECCION PRIMERA

#### PODER EJECUTIVO DEL ESTADO

##### COMISION AGRARIA MIXTA

**RESOLUCION** sobre Privación de Derechos Agrarios y Nuevas Adjudicaciones de Unidades de Dotación y Reconocimiento de Derechos Agrarios del poblado de SAN ANTONIO DE LOS LLANITOS, Municipio de Ocoyoacac, Méx.

**AVISOS JUDICIALES:** 4013, 4014, 4015, 4016, 4017, 4018, 4288, 4289, 4298, 4195, 4276, 4281, 4004, 4284, 4285, 4019, 4231, 4234, 4246, 4247, 4161, 4163, 4165, 4170, 366, 4367, 4368, 4310, 4358, y 4360.

**AVISOS ADMINISTRATIVOS Y GENERALES:** 4280, 4282, 4353, 4354, 4355, 4356, 4357, 4365, 4369, 4274, 4427, 4428, 4429, 4430, 4431, 4295, 4275, 4417, 4415, y 4424.

(Viene de la 1a. página)

por el Artículo 431 de la Ley Federal de Reforma Agraria, se ordenó dictar la resolución correspondiente:

**CONSIDERANDO PRIMERO.**—Que el presente Juicio de Privación de Derechos Agrarios y Nuevas Adjudicaciones de Unidades de Dotación, se ha subsanciado ante la autoridad competente para conocer y resolver el mismo, de acuerdo con lo señalado por el Artículo 12 Fracciones I y II y 86 de la Ley Federal de Reforma Agraria; que se respetaron las garantías individuales de seguridad jurídica consagradas en los Artículos 14 y 16 Constitucionales y que se cumplió con las formalidades esenciales del procedimiento establecido en los Artículos del 426 al 431 y demás relativos de la Ley Federal de Reforma Agraria.

**CONSIDERANDO SEGUNDO.**—La capacidad de la parte actora, para ejercitar la acción de privación que se resuelve se encuentra demostrada en virtud de las atribuciones y facultades que le concede el Artículo 426 de la Ley de la Materia.

**CONSIDERANDO TERCERO.**—Que con las constancias que obran en antecedentes, se ha comprobado que los ejidatarios han incurrido en la causal de Privación de Derechos Agrarios, a que se refiere el Artículo 85 Fracción I, de la Ley Federal de Reforma Agraria; que quedaron oportunamente notificados los ejidatarios sujetos a juicio; que se han valorado las pruebas ofrecidas, particularmente: el acta de Asamblea General Extraordinaria de Ejidatarios de fecha 5 de agosto de 1985, el acta de desahucio, los informes de los comisionados y las que se desprende de la audiencia de pruebas y alegatos; y que se siguieron los posteriores trámites legales, por lo que es procedente Privarlos de sus Derechos Agrarios y cancelar los correspondientes certificados de Derechos Agrarios.

**CONSIDERANDO CUARTO.**—Que los campesinos señalados según constancias que corren agregadas al expediente han venido cultivando las unidades de dotación, por más de dos años ininterrumpidos y habiéndose propuesto su reconocimiento de Derechos Agrarios por la Asamblea General Extraordinaria de Ejidatarios, celebrada el 5 de agosto de 1985; de acuerdo con lo dispuesto por los Artículos 72, Fracción III, 200 y demás aplicables de la Ley Federal de Reforma Agraria, procede reconocer sus Derechos Agrarios y con fundamento en el Artículo 69 de la citada Ley expedir sus correspondientes certificados.

Por lo antes expuesto y con fundamento en los Artículos ya mencionados de la Ley Federal de Reforma Agraria, se resuelve:

**PRIMERO.**—Se decreta la Privación de Derechos Agrarios en el Ejido del poblado denominado San Antonio de los Llanitos, Municipio de Ocoyoacac, del Estado de México, por haber abandonado el cultivo personal de las unidades de dotación por más de dos años consecutivos a los CC.: 1.—Elena Espinoza Cerón; 2.—Dolores Flores Hernández; 3.—Pedro Padilla Orozco; 4.—Gonzalo Alanís Jaime; 5.—Acasio Fernández Hernández; 6.—Catalino Hernández Ramírez y 7.—Francisco Hernández Valdez, en consecuencia se cancelan los certificados de Derechos Agrarios que respectivamente se les expidieron a los ejidatarios sancionados, números: 1.—01790259, 2.—01790274, 3.—01790279, 4.—01790280, 5.—01790281, 6.—01790282 y 7.—01790289.

**SEGUNDO.**—Se reconocen Derechos Agrarios y se Adjudican las Unidades de Dotación de referencia por venir las cultivando por más de dos años ininterrumpidos, en el Ejido del poblado denominado San Antonio de los Llanitos, Municipio de Ocoyoacac, del Estado de México, a los CC.: 1.—Fermín González Espinoza; 2.—Elpidio Flores Selano; 3.—Juan Padilla Reyes; 4.—Anastacio Alanís López; 5.—Luis Fernández Flores; 6.—Elpidio Hernández Díaz y 7.—Adán Hernández Ventura, consecuentemente, expídanse sus correspondientes certificados de Derechos Agrarios que los acredite como ejidatarios del poblado de que se trata.

**TERCERO.**—Públicase esta resolución relativa a la Privación de Derechos Agrarios y Nuevas Adjudicaciones de Unidades de Dotación, en el Ejido del poblado denominado San Antonio de los Llanitos, Municipio de Ocoyoacac, del Estado de México, en el Periódico Oficial de esta Entidad Federativa y de conformidad con lo previsto en el Artículo 433 de la Ley Federal de Reforma Agraria, remítase al Registro Agrario Nacional, Dirección General de Información Agraria para su inscripción y anotación correspondiente y a la Dirección de Derechos Agrarios, Dirección General de Tenencia de la Tierra para la expedición de los certificados de Derechos Agrarios respectivos; notifíquese y ejecútase.

Así lo resolvieron los Integrantes de esta Comisión Agraria Mixta, del Estado, en Toluca, México, a los 15 días del mes de septiembre de 1986.

El Presidente de la Comisión Agraria Mixta, **Ing. Francisco Yáñez Centeno**—Rúbrica.—El Secretario, **Lic. Víctor David García Zamudio**—Rúbrica.—El Voc. Rpte. del Gob. Fed., **Lic. Juan Manuel Ortiz Ang.**—Rúbrica.—El Voc. Rpte. del Gob. del Edo., **Lic. Carlos Gutiérrez Cruz**—Rúbrica.—El Voc. Rpte. de los Campesinos, **C. Florencio Martínez Montes de Oca**—Rúbrica.

**AVISOS JUDICIALES**

**JUZGADO 4o. CIVIL DE PRIMERA INSTANCIA**

**DISTRITO DE TEXCOCO**

**EDICTO**

Expediente Núm. 1031/86.

**INMOBILIARIA LAS FLORES SOCIEDAD ANONIMA.**

ANGELINA CANELO DE MENDEZ, le demanda en la Vía Ordinaria Civil la USUCAPION del lote de terreno número uno, de la manzana 33, de la Colonia Tamaulipas, Sección Las Flores de ésta Ciudad, con las siguientes medidas y colindancias; AL NORTE: en 17.00 metros con lote 28; AL SUR: con 17.00 metros con lote 20; AL ORIENTE: 10.00 metros con lote 48; AL PONIENTE: en 10.00 metros con Calle, con una superficie de 170 metros cuadrados. Haciendo saber que deberá apersonarse en el presente Juicio dentro del término de TREINTA DIAS, contados del siguiente al de la última publicación quedando en la Secretaría las copias simples de traslado, apercibido de que de no comparecer por sí o por apoderado se seguirá el Juicio en rebeldía.

Publíquese por tres veces de ocho en ocho días en la GACETA DEL GOBIERNO del Estado.—Cd. Nezahualcóyotl, México, a 17 de Septiembre de 1986.—DOY FE.—C. Primer Secretario, Lic. Delia Vázquez Márquez.—Rúbrica.

4013.—3, 15 y 27 Oct.

**JUZGADO 4o. CIVIL DE PRIMERA INSTANCIA**

**DISTRITO DE TEXCOCO**

**EDICTO**

Expediente Núm. 987/86.

**C. JOSE LORENZO ZAKANY.**

EULALIO CABRERA ZAMORA, le demanda en la Vía Ordinaria Civil la USUCAPION del lote de terreno número 43, de la manzana 80, ubicado en la Colonia Metropolitana de esta Ciudad con las siguientes medidas y colindancias; AL NORTE: en 16.82 metros con lote 42; AL SUR: en 16.82 metros con lote 44; AL ORIENTE: 8.00 metros con calle Monumento a la Raza; AL PONIENTE: 8.00 metros con lote 16, con una superficie de 134.56 metros cuadrados, haciéndole saber que deberá apersonarse en el Juicio, dentro del término de TREINTA DIAS contados del siguiente al de la última publicación, quedando en la Secretaría las copias de traslado, apercibido que de no comparecer por sí o por apoderado se seguirá el Juicio en rebeldía.

Publíquese por tres veces de ocho en ocho días en la GACETA DEL GOBIERNO del Estado.—Cd. Nezahualcóyotl, México, a 18 de Septiembre de 1986.—DOY FE.—C. Primer Secretario, Lic. Delia Vázquez Márquez.—Rúbrica.

4014.—3, 15 y 27 Oct.

**JUZGADO 5o. CIVIL DE PRIMERA INSTANCIA**

**DISTRITO DE TEXCOCO**

**EDICTO**

**ALEJANDRO MARGARITO RUBIO BARAJAS**

BERTHA ALICIA LOPEZ MACIEL, en el expediente número 1703/86, le demanda el divorcio necesario y otras prestaciones a las que se refiere en su demanda. Ignorándose su domicilio se le emplaza para que comparezca a Juicio dentro del término de 30 días contados a partir del siguiente al de la última publicación de éste edicto, con el apercibimiento que si no lo hace el Juicio se le seguirá en su rebeldía, quedando en la Secretaría las copias simples del traslado, se previene al demandado para que dentro del término de ley señale domicilio dentro de ésta Ciudad, apercibido que de no hacerlo las posteriores notificaciones se le harán por Rotulón.

Para su publicación por tres veces de ocho en ocho días en la GACETA DEL GOBIERNO que se edita en Toluca, México, dado el presente en Ciudad Nezahualcóyotl, México, a los 22 días del mes de Septiembre de mil novecientos ochenta y seis.—DOY FE.—La C. Primer Secretaria de Acos. Lic. Araceli Monroy Ramírez.—Rúbrica.

4015.—3, 15 y 27 Oct.

**JUZGADO 5o. CIVIL DE PRIMERA INSTANCIA**

**DISTRITO DE TEXCOCO**

**EDICTO**

**ROSA HERENDIRA PEDRAZA CASTELLANOS.**

ALFREDO RUTZ MACHORRO, en el expediente número 1733/86, le demanda el divorcio necesario y otras prestaciones a las que se refiere en su demanda. Ignorándose su domicilio se le emplaza para que comparezca a Juicio dentro del término de treinta días contados a partir del siguiente al de la última publicación de éste Edicto, con el apercibimiento que en caso de no hacerlo el Juicio se le seguirá en su rebeldía, quedando en la Secretaría las copias simples de traslado, se previene al demandado para que señale domicilio dentro de ésta Ciudad apercibido que si no lo hace las posteriores notificaciones se le harán por Rotulón.

Para su publicación por tres veces de ocho en ocho días en la GACETA DEL GOBIERNO que se edita en Toluca, México. Dado el presente en Ciudad Nezahualcóyotl, México, a los 22 días del mes de Septiembre de mil novecientos ochenta y seis.—DOY FE.—La C. Primer Secretaria de Acos. Lic. Araceli Monroy Ramírez.—Rúbrica.

4016.—3, 15 y 27 Oct.

**JUZGADO 5o. CIVIL DE PRIMERA INSTANCIA**

**DISTRITO DE TEXCOCO**

**EDICTO**

**GUADALUPE HERNANDEZ FUENTES.**

FERNANDO CARMONA RAMOREZ, en el expediente número 944/86, que se tramita en este Juzgado, le demanda la USUCAPION del lote de terreno número 4, de la manzana 46 de la Colonia Metropolitana de la Segunda Sección, ubicado en esta ciudad, que mide y linda; AL NORTE: 8.00 metros con calle Flamingos; AL SUR: 8.00 metros con lote 49; AL ORIENTE: 20.00 metros con lote 5; AL PONIENTE: 20.00 metros con lote 3, con una superficie total de 160.00 metros cuadrados.

Ignorándose su domicilio se le emplaza para que dentro del término de 30 días siguientes a la última publicación de este edicto, comparezca a juicio con el apercibimiento que en caso de no hacerlo el Juicio se seguirá en su rebeldía, quedando en la Secretaría las copias de traslado y se le previene para que señale domicilio dentro de ésta Ciudad, con el apercibimiento que en caso de no hacerlo las posteriores notificaciones, aún las de carácter personal se le harán por Rotulón.

Para su publicación por tres veces de ocho en ocho días en la GACETA DEL GOBIERNO que se edita en Toluca, México. Se expide el presente en Ciudad Nezahualcóyotl, México a 9 de Septiembre de mil novecientos ochenta y seis.—DOY FE.—El Segundo Srío. de Acos. del Jdo. Quinto de lo Civil, Lic. José Luis Jiménez Yáñez.—Rúbrica.

4017.—3, 15 y 27 Oct.

**JUZGADO SEGUNDO DE LO FAMILIAR**

**DISTRITO DE TLALNEPANTLA - ECATEPEC**

**EDICTO**

**EMPLAZAMIENTO:**

**FELIPE ARTURO PADILLA SANDOVAL.**

Se hace de su conocimiento que su esposa señora GUADALUPE LOPEZ VILLANUEVA, bajo el expediente número 715/86, promueve en su contra Juicio Ordinario Civil, demandándole la disolución del Vínculo Matrimonial por las causales prevista por la fracción VIII y XII del Artículo 253 del Código Civil y el pago de gastos y costas que origine el presente Juicio. La Ciudadana Juez por auto de fecha 17 de Septiembre del año en curso, dio entrada a la demanda y por desconocerse su actual domicilio, por auto de la misma fecha citada anteriormente, ordenó su emplazamiento por Edictos: haciéndole saber que deberá presentarse dentro del término de TREINTA DIAS, contados a partir del siguiente al de la última publicación, por sí, por apoderado o gestor a éste Juzgado a contestar la demanda entablada en su contra; con el apercibimiento que de no hacerlo, el Juicio se seguirá en su rebeldía y las posteriores notificaciones se le harán por Rotulón que se fije en la puerta de éste Juzgado las copias simples de traslado quedan en la Secretaría de Juzgado a su disposición.

Y para su publicación en el Periódico Oficial del Estado GACETA DEL GOBIERNO, por tres veces de ocho en ocho días, se expide el presente en la Ciudad de Ecatepec de Morelos, Estado de México, a los 23 días del mes de Septiembre de mil novecientos ochenta y seis.—DOY FE.—C. Primer Secretario de Acuerdos. P. D. Juan Antonio García Colón.—Rúbrica.

4018.—3, 15 y 27 Oct.

## JUZGADO MIXTO DE PRIMERA INSTANCIA

## DISTRITO DE TEMASCALTEPEC

## E D I C T O

El señor JOSE REYES CARBAJAL, en el Expediente 165/86 promueve Inmatriculación de Dominio, para el efecto de acreditar la posesión que dice tener por más de veinte años con las condiciones para Usucapir, respecto del Inmueble ubicado en el pueblo de la Tenería, Tejuzilco, México, perteneciente a este Distrito Judicial cuyas medidas y colindancias son: AL NORTE: 63.90 metros con Eulogio Maure, por el SUR: 136.64 metros con Hermenegildo Reyes Carbajal; al ORIENTE: 157.46 metros con José Reyes García y Amado Martínez Reyes y por el PONIENTE: 159.10 metros con Agustín Jaimés Carbajal, ahora de su sucesión. Se admitieron las Diligencias solicitadas y se ordenó la publicación de este Edicto en el periódico Oficial, Gaceta del Gobierno y otro periódico de mayor circulación en la Ciudad de Toluca, México, para que si alguna persona se creyere con mejor derecho respecto de ese inmueble, pase a deducirlo en términos de Ley.—Se publicará por tres veces de tres en tres días en los periódicos indicados. Temascaltepec, México, a 14 de octubre de 1986.—C. Secretario del Juzgado, Lic. Benito Flores Méndez.—Rúbrica.

4288.—17, 22 y 27 Oct.

## JUZGADO MIXTO DE PRIMERA INSTANCIA

## DISTRITO DE VALLE DE BRAVO

## E D I C T O

PAULINO OSORIO PEÑA, Expediente 455/984, promueve la Información de Dominio de un terreno, ubicado en el lado Poniente del Calvario de éste Municipio de Valle de Bravo, México, que mide y linda; AL NORTE: 15.80 metros con Rosa Guadarrama Palma; AL SUR: 18.00 metros con camino s/n; AL ORIENTE: 13.00 metros con Rafael Rebolívar; AL PONIENTE: 14.00 metros con el señor Paulino Osorio Peña. Para su publicación por tres veces de tres en tres días en los periódicos GACETA DEL GOBIERNO y periódico de mayor circulación que se editan en la Capital del Estado, para que personas que creánsen con igual o mejor derecho pasen a deducirlo en términos de Ley.—Valle de Bravo, Méx., a 14 de Octubre de 1986.—Doy fe.—El Secretario del Juzgado, Lic. Sergio Peña Granados.—Rúbrica.

4289.—17, 22 y 27 Oct.

## JUZGADO 5º CIVIL DE PRIMERA INSTANCIA

## DISTRITO DE TLALNEPANTLA

## E D I C T O

En los autos del expediente No. 548/80-1, el señor ARTURO CAJIGA FERRER, promueve Juicio EJECUTIVO MERCANTIL en contra de GUILLERMO DE LA TORRE LEZAMA y/o EVA DE LA TORRE BRITO. El C. Juez señaló las TRECE HORAS DEL DIA VEINTICINCO DE NOVIEMBRE DEL AÑO EN CURSO, para la celebración del remate en primera almoneda de los bienes embargados. Terrenos ubicados en el No. 200 y Lote No. 201, Manzana 37 y casa en ellos construida, marcada con el número 22, de la calle Francisco Terrazas, Primera Sección, Fraccionamiento Lomas Suave, Ciudad Satélite, Naucalpan de Juárez, México, terrenos que hacen una superficie total de 496.567 metros cuadrados, sirviendo de base la cantidad de \$2,689,701.00 (DOS MILLONES SEISCIENTOS OCHENTA Y NUEVE MIL SETECIENTOS UN PESOS 00/100 M.N.).

Para su publicación por tres veces dentro de nueve días en la GACETA DEL GOBIERNO del Estado que se edita en la Ciudad de Toluca, México. Dado en Naucalpan de Juárez, México, a los ocho días del mes de octubre de mil novecientos ochenta y seis.—DOY FE.—El C. Primer Secretario de Acuerdos, C. Lic. Ignacio Garduño Reza.—Rúbrica.

4298.—17, 22 y 27 Oct.

## JUZGADO SEGUNDO DE LO CIVIL

## DISTRITO DE TOLUCA

## E D I C T O

## PRIMERA SECRETARIA.

En los autos del Expediente número 1795/1984, relativo al Juicio Ejecutivo Mercantil, promovido por Fernando Cejas Cuevas e Ismael García Hernández Endos, en Proc. de Embotelladora Toluqueña, S. A. de C. V., en contra del señor Roberto Flores Pérez, el Ciudadano Juez dictó un auto señalando LAS ONCE HORAS CON TREINTA MINUTOS DEL DIA VEINTINUEVE DE OCTUBRE DEL PRESENTE AÑO, para que tenga verificativo LA PRIMERA ALMONEDA DE REMATE DE: Un terreno ubicado en el barrio de San Pedro, Municipio de Almoloya de Juárez, Méx., que mide y linda; NORTE: dos líneas de 155.00 metros y 89.92 metros con camino a San Miguel y Trinidad González; SUR: 206.55 metros con José Malvárez; ORIENTE: 16.30 metros con Río; PONIENTE: en 2 líneas 8.50 metros y 4.25 metros con Camino a San Miguel, con superficie de 9,081.20 metros cuadrada.—SEGUNDO: Un terreno con granja porcícola ubicada en el barrio de San Pedro, Municipio de Almoloya de Juárez, Méx., que mide y linda; NORTE: 105.65 metros con Jesús Sánchez; SUR: 155.30 metros con camino a San Miguel; ORIENTE: tres líneas, la primera 86.65 metros con Río; la segunda 43.25 metros con camino a San Miguel AL PONIENTE: una línea curva de 69.50 metros con Jesús Sánchez, debiendo servir de base para el remate la cantidad de VEINTITRES MILLONES QUINIENTOS VEINTICUATRO MIL DOSCIENTOS OCHENTA PESOS 00/100 M.N., en que fue valuada por los peritos. Se expide para su publicación en la Gaceta del Gobierno y tabla de avisos de este Tribunal por tres veces dentro de nueve días, CONVOCANDO POSTORES. Así mismo se hace saber a los posibles postores que se lleguen a presentar a la almoneda ya señalada, que las medidas que aparecen a la diligencia de embargo respectiva, así como las colindancias difiere de las que aparecen en el Registro Público de la Propiedad, para que ésto lo aprecie el posible postor que se llegue adjudicar el bien.—Toluca, Méx., a 9 de Octubre de 1986.—Doy fe.—C. Secretario, Lic. Victoria García Cardozo.—Rúbrica.

4195.—14, 20 y 27 Oct.

## JUZGADO TERCERO DE LO CIVIL

## DISTRITO DE TOLUCA

## E D I C T O

Exp. Núm. 1714/986. HERMENEGILDO ALEJANDRO ORTEGA VARGAS, promueve Diligencias de Información de Dominio, de un predio ubicado en la Delegación Municipal de Cuauhtlan, Méx., que tiene las siguientes medidas y colindancias; AL NORTE: 30.00 metros colinda con Miguel Valdés, AL SUR: 30.00 metros colinda con Concepción Díaz; AL PONIENTE: 27.50 mts. colinda con Manuel Valdés. Existiendo una construcción en dicho predio formada por cinco cuartos de adobe con terrado de madera y techados con morillos y teja roja pisos de cemento, con un tejabán al fondo del lote de 27.50 por 8.30 metros techado de lámina de Asbesto.

Para su publicación en la Gaceta del Gobierno del Estado y otro periódico por tres veces de tres en tres días, haciéndose saber a quienes se crean con derecho, comparezcan a reclamarlo.—Toluca, Méx., a catorce de octubre de mil novecientos ochenta y seis.—Doy fe.—El C. Secretario, Lic. Napoleón Huerta Alpizar.—Rúbrica.

4276.—17, 22 y 27 Oct.

## JUZGADO TERCERO DE LO CIVIL

## DISTRITO DE TOLUCA

## E D I C T O

MARTIN SANTOS AGUILAR Y GUADALUPE COLIN VEGA, promueven por su propio derecho respecto del predio con construcción, ubicado en la calle de Chihuahua sin número en San Lorenzo Tepaltitlán, Estado de México, con las siguientes medidas y colindancias: AL NORTE: 14.30 metros con Ricardo Carbajal Mendoza; AL SUR: 14.30 metros con calle Chihuahua; AL ORIENTE: 13.50 mts. con Perfecta Traje Mora; AL PONIENTE: 13.50 mts. con calle Párroco José María Hernández, publíquese por medio de Edictos en los periódicos Gaceta del Gobierno y en otro periódico de esta Ciudad por tres veces de tres en tres días, para conocimiento de las personas que se crean con igual o mejor derecho, pasen a deducirlo en términos de Ley.—Toluca, México, a primero de octubre de mil novecientos ochenta y seis.—DOY FE.—El C. Primer Secretario, Lic. Joel Morales Pichardo.—Rúbrica.

4281.—17, 22 y 27 Oct.

**JUZGADO 5o. CIVIL DE PRIMERA INSTANCIA**

**DISTRITO DE TEXCOCO**

**EDICTO**

VICTOR MANUEL VILLASEÑOR.

ELIZABETH ALARCON VITE, en el expediente número 1505/86, le demanda la Usucapión respecto del lote de terreno número 16, de la manzana 1, de la Colonia Evolución de esta Ciudad, que mide y linda: AL NORTE: 16.82 metros con lote 15; AL SUR: 16.82 con lote 17; AL ORIENTE: 9.00 metros, con lote 19; y AL PONIENTE: 9.00 metros, con Avenida Sor Juana Inés de la Cruz, con una superficie total de 151.38 metros cuadrados. Ignorándose su domicilio se le emplaza para que comparezca a Juicio dentro del término de treinta días contados a partir del siguiente al de la última publicación de este Edicto, con el apercibimiento que en caso de no hacerlo el juicio se le seguirá en su rebeldía, se previene al demandado para que señale domicilio dentro de esta Ciudad, apercibido que si no lo hace las posteriores notificaciones se le harán por Rotulón.

Para su publicación por tres veces de ocho en ocho días en la GACETA DEL GOBIERNO que se edita en Toluca, México, dado el presente en Ciudad Nezahualcóyotl, México, a los veintidos días del mes de Septiembre de mil novecientos ochenta y seis.—Doy fe.—La C. Primer Secretario de Acdos., Lic. Araceli Monroy Ramírez.—Rúbrica.

4004.—3, 15 y 27 Oct.

**JUZGADO MIXTO DE PRIMERA INSTANCIA**

**DISTRITO DE TENANGO DEL VALLE**

**EDICTO**

En el Expediente 777/86, MA. PETRA ALVARADO REZA DE CALDERON, promueve Diligencias de Información de Dominio del inmueble ubicado en la Calle 5 de Mayo número 46 del Municipio de Capulhuac, Distrito de Tenango del Valle México, con una superficie aproximada de 73.00 M2. y las siguientes medidas y colindancias: NORTE: 7.50 metros con Juan Reza Rodríguez; SUR: 7.50 metros con Ma. Petra Alvarado Reza de Calderón; ORIENTE: 9.72 metros con Calle 5 de Mayo; PONIENTE: 9.72 metros con Julio Guadarrama.

El C. Juez admitió la promoción, ordenó su publicación, por medio de edictos en la Gaceta del Gobierno del Estado y otro periódico de mayor circulación, por tres veces de tres en tres días, llamando a quienes se crean con algún derecho lo deduzcan en los términos de Ley.—Tenango del Valle, México, quince de Octubre de mil novecientos ochenta y seis.—Doy Fe.—C. Secretario del Ramo Civil, P.D. Crescencio Blas Bautista Ruiz.—Rúbrica.

4284.—17, 22 y 27 Oct.

**JUZGADO MIXTO DE PRIMERA INSTANCIA**

**DISTRITO DE TENANGO DEL VALLE**

**EDICTO**

En el Expediente 767/86, BEATRIZ SANDOVAL REYES, promueve Diligencias de Información de Dominio, del inmueble ubicado en la Calle Morelos número 66 en el Municipio de Capulhuac, Distrito de Tenango del Valle México, con una superficie aproximada de 81.00 M2. y las siguientes medidas y colindancias: NORTE: 14.20 metros con Andrés Alvarado; SUR: 14.20 metros con Graciano Alvarado; ORIENTE: 5.73 metros con Avenida Morelos; PONIENTE: 5.73 metros con Graciano Alvarado.

El C. Juez admitió la promoción, ordenó su publicación, por medio de edictos en la Gaceta del Gobierno del Estado y otro periódico de mayor circulación, por tres veces de tres en tres días, llamado a quienes se crean con algún derecho lo deduzcan en los términos de Ley.—Tenango del Valle, México, quince de Octubre de mil novecientos ochenta y seis.—Doy Fe.—C. Secretario del Ramo Civil, P.D. Crescencio Blas Bautista Ruiz.—Rúbrica.

4285.—17, 22 y 27 Oct.

**JUZGADO 5o. CIVIL DE PRIMERA INSTANCIA**

**DISTRITO DE TEXCOCO**

**EDICTO**

ERASTO RAMIREZ VAZQUEZ.

EFIGENIA GARCIA BAENA, en el expediente número 1742/86, que se tramita en este juzgado, le demanda la Usucapión del lote de terreno número 47, de la Manzana 284-A de la Colonia Aurora Oriente de esta Ciudad, que mide y linda: AL NORTE: 17.00 metros, con lote 46; AL SUR: con 17.00 metros, con lote 48; AL ORIENTE: 9.00 metros, con Calle México Lindo; AL PONIENTE: 9.00 metros, con lote 23; con una superficie total de 153.00 metros cuadrados. Ignorándose su domicilio se le emplaza para que dentro del término de treinta días siguientes a la última publicación de este edicto, comparezca a juicio con el apercibimiento que en caso de no hacerlo el juicio se seguirá en su rebeldía quedando en la secretaría las copias de traslado y se le previene para que señale domicilio dentro de esta Ciudad con el apercibimiento que en caso de no hacerlo las posteriores notificaciones, aun las de carácter personal se le harán por Rotulón.

Para su publicación por tres veces de ocho en ocho días en la GACETA DEL GOBIERNO que se edita en Toluca, México, se expide el presente en Ciudad Nezahualcóyotl, México, a nueve de Septiembre de mil novecientos ochenta y seis.—Doy fe.—El Segundo Srío. de Acdos. del Jdo. Quinto de lo Civil, Lic. José Luis Jiménez Yáñez.—Rúbrica.

4019.—3, 15 y 27 Oct.

**JUZGADO 5o. CIVIL DE PRIMERA INSTANCIA**

**DISTRITO DE TEXCOCO**

**EDICTO**

RUFINA DE LA CRUZ SALGADO:

FIDENCIO PALMAS GONZALEZ, en el expediente número 1457/86, que se tramita en este Juzgado, le demanda el DIVORCIO NECESARIO y otras prestaciones a que se refiere. Ignorándose su domicilio se le emplaza para que dentro del término de 30 días siguientes a la última publicación de este Edicto comparezca a Juicio, con el apercibimiento que de no hacerlo el Juicio se seguirá en rebeldía, quedando en la Secretaría del Juzgado las copias de traslado y se le previene para que señale domicilio en esta Ciudad ya que de no hacerlo las posteriores notificaciones se le harán por Rotulón.

Para su publicación por tres veces de ocho en ocho días en la GACETA DEL GOBIERNO, que se edita en Toluca, México, se expide el presente en Ciudad Nezahualcóyotl, México, a los 20 días de Agosto de mil novecientos ochenta y seis.—DOY FE.—El Primer Secretario de Acdos. del Juzgado Quinto de lo Civil, Lic. Araceli Monroy Ramírez.—Rúbrica.

4231.—15, 27 Oct. y 6 Nov.

**JUZGADO 5o. CIVIL DE PRIMERA INSTANCIA**

**DISTRITO DE TEXCOCO**

**EDICTO**

JOSE SOTO BUCIO.

CARLOS MALDONADO CORREA, en el expediente número 1157/86, que se tramita en este Juzgado, le demanda la USUCAPION respecto del lote terreno número 3, de la Manzana 54 de la Colonia Esperanza de esta Ciudad; que mide y linda: AL NORTE: 15.00 metros con lote 2; AL SUR: 15.00 metros con lote 4; AL ORIENTE: 8.00 metros con lote 31; AL PONIENTE: 8.00 metros con calle 6 con una superficie total de 120.00 metros cuadrados. Ignorándose su domicilio se emplaza para que dentro del término de TREINTA DIAS siguientes a la última publicación de este edicto comparezca a Juicio con el apercibimiento que en caso de no hacerlo el Juicio se seguirá en su rebeldía quedando en la Secretaría las copias de traslado y se le previene para que señale domicilio dentro de ésta ciudad con el apercibimiento que de no hacerlo las posteriores notificaciones aún las de carácter personal se le harán por Rotulón.

Para su publicación por tres veces de ocho en ocho días en la GACETA DEL GOBIERNO que se edita en Toluca, México, se expide el presente en Ciudad Nezahualcóyotl, México, a diez de Octubre de mil novecientos ochenta y seis.—DOY FE.—El Primer Secretario de Acdos.—Lic. Araceli Monroy Ramírez.—Rúbrica.

4234.—15, 27 Oct. y 6 Nov.

## JUZGADO SEGUNDO DE LO FAMILIAR

## DISTRITO DE TOLUCA

## EDICTO

## C. DISSIRE ROMINA CAMPOS BUCIO.

El Señor ARTURO ESTEFAN COLIN, le demanda en el Expediente número 550/86, en Juicio Ordinario Civil EL DIVORCIO NECESARIO y otras prestaciones que le reclama por las causas y motivos que expresa en los términos del escrito de demanda, invocando como causal la contenida en la Fracción VIII del Artículo 253 del Código Civil Vigente en el Estado y en virtud de que se desconoce su domicilio, con fundamento en el Artículo 194 del Código de Procedimientos Civiles por medio del presente se le emplaza a Juicio, para que comparezca a este Juzgado dentro del término de Treinta Días contados a partir del día siguiente al de la última publicación, a contestar la demanda, por sí misma, por apoderado o por gestor que pueda representarla, con el apercibimiento que en caso de no hacerlo, el Juicio se seguirá en su rebeldía, haciéndole las anteriores notificaciones, aún las de carácter personal en términos del citado ordenamiento legal antes invocado, debiendo fijar además en la puerta de este Tribunal una copia íntegra de la presente resolución, por todo el tiempo que dure el emplazamiento, haciéndole de su conocimiento que quedan a disposición en la Secretaría de éste Juzgado, las copias simples de traslado.—Doy Fe.

Para su publicación en el Periódico GACETA DEL GOBIERNO del Estado que se edita en Esta Ciudad, por tres veces de ocho en ocho días, se expide en la Ciudad de Toluca, Estado de México, a 17 de Septiembre de mil novecientos ochenta y seis.—DOY FE.—C. Segundo Secretario, Lic. Susana García Soto.—Rúbrica.

4246.—15, 27 Oct. y 6 Nov.

## JUZGADO 5o. CIVIL DE PRIMERA INSTANCIA

## DISTRITO DE TEXCOCO

## EDICTO

## GUILLERMO ROSAS CALZADA:

EDUARDO LAURO AVENDAÑO, en el expediente número 1001/86, que se tramita en este Juzgado, le demanda la USUCAPION del lote de terreno número 31, de la manzana 102, de la Colonia Tamauilipas de esta Ciudad, que mide y linda; AL NORTE: 17.00 metros con lote 30; AL SUR: 17.00 metros con lote 32; AL ORIENTE: 12.00 metros con Calle 62 (hoy Crisantema); y AL PONIENTE: 12.00 metros con lote 14; con una superficie total de 204.00 metros cuadrados. Ignorándose su domicilio se le emplaza para que dentro del término de TREINTA DIAS siguientes a la última publicación de este Edicto comparezca a Juicio, con el apercibimiento que de no hacerlo el Juicio se seguirá en rebeldía, quedando en la Secretaría del Juzgado las copias de traslado y de lo que previene para que señale domicilio en esta Ciudad, ya que de no haberlo las posteriores notificaciones se le harán por Rotulación.

Para su publicación por tres veces de ocho en ocho días en la GACETA DEL GOBIERNO, que se edita en Toluca, México, se expide el presente en Ciudad Netzahualcóyotl, México, a los doce días de Agosto de mil novecientos ochenta y seis.—DOY FE.—El Primer Secretario de Acos del Juzgado Quinto de lo Civil, Lic. Araceli Monroy Ramírez.—Rúbrica.

4247.—15, 27 Oct. 6 Nov.

## JUZGADO DE PRIMERA INSTANCIA

## DISTRITO DE CHALCO

## EDICTO

EXP. 1322/86, ARTURO LOPEZ SORJANO, Promueve INMATRICULACION, sobre el prelio sin denominación especial, ubicado en la población de Santiago Zula, Municipio de Temamatla, Estado de México, superficie de: 400.00 M2 que mide y linda; NORTE: 20.00 metros con Esperanza Morales de Medina; SUR: 20.00 metros con la Calle Francisco I. Madero; ORIENTE: 20.00 metros con Celia López de Magaña; PONIENTE: 20.00 metros con Pedro Reyes.

Publíquese tres veces de diez en diez días en la GACETA DEL GOBIERNO y en otro periódico de mayor circulación en la Entidad. Expedido en Chalco, Méx., a los 19 días del mes de Septiembre de mil novecientos ochenta y seis.—DOY FE.—El C. Segundo Secretario de Acuerdos, P. J. Francisco Nava Richardo.—Rúbrica.

4161.—13, 27 Oct. y 10 Nov.

## JUZGADO DE PRIMERA INSTANCIA

## DISTRITO DE CHALCO

## EDICTO

EXP. 1429/86, ADOLFO BHCERRA MARTINEZ, en su carácter de apoderado del señor PRISCO ALFREDO GONZALEZ PEREZ, promueve diligencias de INMATRICULACION, respecto del terreno denominado "SAN NICOLAS", ubicado en Amecameca, México, mide y linda; NORTE: 220.53 metros con Nicolás López; SUR: 225.60 metros con Angela Gutiérrez; ORIENTE: 51.12 metros con camino a Poxtila; PONIENTE: 34.16 metros con Ignacio Ignorosa, con superficie de 10,723.00 metros cuadrados.

Publíquese por tres veces de diez en diez días en la GACETA DEL GOBIERNO del Estado y en otro periódico de mayor circulación en la Ciudad de Toluca, México. Dado en Chalco, México, a los 7 días del mes de Octubre de mil novecientos ochenta y seis.—Doy Fe.—El C. Primer Secretario de Acuerdos, Lic. Lucio Zenón Collín.—Rúbrica.

4163.—13, 27 Oct. y 10 Nov.

## JUZGADO DE PRIMERA INSTANCIA

## DISTRITO DE CHALCO

## EDICTO

EXP. 1385/86, ULISES CASTAÑOS RODRIGUEZ, en su carácter de apoderado de la señora CELIA ROSA VALLEJO BERNAL, promueve diligencias de INMATRICULACION, respecto de los terrenos denominados "CUAPIPILCO", ubicado en la población de Chimalhuacán, Municipio de Ozumba, México, "CUAPIPILCO", primero mide y linda; NORTE: 100.37 metros con Emilio González Olvera; SUR: 162.30 metros con Celia Rosa Vallejo; ORIENTE: 48.00 metros con Laura Solares y barranca; PONIENTE: 84.70 metros con camino y "CAPUPILCO SEGUNDO" mide y linda; NORTE: 162.30 metros con Celia Rosa Vallejo; SUR: en dos líneas; primera de 20.00 metros con barranca; segunda de 51.10 metros con Vicente Díaz; ORIENTE: en dos líneas; la primera de 93.25 metros y la segunda de 40.00 metros ambas con barranca; PONIENTE: 58.00 metros con Refugio Valencia y P. Flores; con superficie de 11 638.48 metros y 7,292.00 metros cuadrados.

Publíquese por tres veces de diez en diez días en la GACETA OFICIAL DEL GOBIERNO del Estado y en otro periódico de mayor circulación en la Ciudad de Toluca, México, dado en Chalco, México, a los 7 días del mes de Octubre de mil novecientos ochenta y seis.—DOY FE.—El C. Primer Secretario de Acuerdos, Lic. Lucio Zenón Collín.—Rúbrica.

4165.—13, 27 Oct. y 10 Nov.

## JUZGADO 5o. CIVIL DE PRIMERA INSTANCIA

## DISTRITO DE TLALNEPANTLA

## EDICTO

SERGIO VAZQUEZ SALGADO, promueve en este Juzgado en Via de JURISDICCION VOLUNTARIA Diligencias de Inmatriculación, en los autos del expediente No. 1936/86-1, para acreditar la posesión de propiedad que dice tener, respecto del terreno denominado "SIN NOMBRE", ubicado en la Calle de Zoehicalco sin número, Colonia San Lorenzo Totolinga, Municipio de Naucalpan de Juárez, México, el cual tiene las siguientes medidas y colindancias; AL NORTE: 19.60 metros colinda con el señor Liborio; AL SUR: 17.00 metros, colinda con el señor José García; AL ORIENTE: 8.00 mts. colinda con el señor Onésimo Olivares; AL PONIENTE: 10.00 metros colinda con calle Zoehicalco, teniendo una superficie total de 164.79 Mts2.

Para su publicación en la GACETA DEL GOBIERNO del Estado de México y en un Periódico de mayor circulación en el Estado por tres veces de diez en diez días. Dado en Naucalpan de Juárez, México, a los 15 días del mes de Agosto de mil novecientos ochenta y seis.—DOY FE.—El C. Primer Secretario de Acuerdos, Lic. Ignacio Garduño Reza.—Rúbrica.

4170.—13, 27 Oct. y 10 Nov.

**JUZGADO 2o. CIVIL DE PRIMERA INSTANCIA**

**DISTRITO DE TEXCOCO**

**EDICTO**

EXPEDIENTE NUMERO: 1216/86

**SEGUNDA SECRETARIA**

**BENJAMIN ROMERO GARCIA**, promueve Diligencias de Información Ad-Perpetuam, respecto del terreno con casa denominado "JEPALCAPA", ubicado en San Sebastián Jolalpa, Municipio de Teotihuacán, Edo. de México, y de este Distrito Judicial, que mide y linda: **AL NORTE**: 13.93 mts. con Calle y Josefina Ponce; **AL SUR**: en dos tramos el primero de 2.65 mts. con Antonio Galicia y el segundo de 16.56 mts. con Calle Roma; **AL ORIENTE**: 45.40 mts. con Calle Libertad; y **AL PONIENTE**: en dos tramos el primero de 13.00 mts. con Josefina Ponce y el segundo de 32.00 mts. con Antonio Galicia, con una superficie aproximada de 205.76 Metros Cuadrados.

Publíquese por tres veces de tres en tres días en la GACETA DEL GOBIERNO del Estado y en el periódico de mayor circulación, que se edite en Toluca, México, Texcoco, Estado de México, a 9 de septiembre de 1986.—Doy fe.—El Segundo Secretario de Acuerdos, Lic. José E. G. García García.—Rúbrica.

4366.—22, 27 y 30 Oct.

**JUZGADO 2o CIVIL DE PRIMERA INSTANCIA**

**DISTRITO DE TEXCOCO**

**EDICTO**

EXPEDIENTE NUMERO: 1255/86

**TERCERA SECRETARIA**

**CESAR GONZALEZ NAVA**, promueve Diligencias de Información Ad-Perpetuam, respecto del terreno denominado "HUITZTLA", ubicado en términos de Atlatongo, del Municipio de San Juan Teotihuacán, de este Distrito Judicial, que mide y linda: **AL NORTE**: 62.00 mts. con Rodolfo Valencia y Flora Sánchez; **AL SUR**: 62.00 mts. con Camino San Bartolo; **AL ORIENTE**: 115.50 mts. con Dolores Sánchez Vda. de Martínez; **AL PONIENTE**: 123.50 mts. con Dionicio Villaseca, con una superficie aproximada de 7,409.00 Metros Cuadrados.

Publíquese por tres veces de tres en tres días en la GACETA DEL GOBIERNO del Estado y en el periódico de mayor circulación, que se edite en Toluca, México, Texcoco, Estado de México, a dieciocho de septiembre de 1986.—Doy fe.—El Tercer Secretario de Acuerdos, C. Arturo García Juárez.—Rúbrica.

4367.—22, 27 y 30 Oct.

**JUZGADO SEGUNDO DE LO CIVIL**

**DISTRITO DE TOLUCA**

**EDICTO**

**PRIMERA SECRETARIA**

**MARIA MAYOLA TORRES ALMAZAN**, promueve Diligencias de Información de Dominio, Exp. No. 2043/1986, del terreno ubicado en la calle Miguel Hidalgo S/N., del poblado de Tecaxi, perteneciente al Municipio de Toluca, con una superficie de 970.00 M2.: **AL NORTE**: en dos líneas, la primera de 11.40 mts. y la segunda de 25.00 mts. lindando con la Calle Miguel Hidalgo; **SUR**: en cuatro líneas quebrando, la primera de 1.80 mts., la segunda de 11.00 mts., la tercera de 10.90 mts. y la cuarta de 7.40 mts. lindando con predio del señor Esteban González; **ORIENTE**: en dos líneas, la primera de 20.40 mts. y la segunda de 12.30 mts. lindando con predio del señor Pascual Hidalgo; **PONIENTE**: 26.50 mts. lindando con predio de la señora Justina Torres Almazán.

Para su publicación GACETA DE GOBIERNO y otro periódico de mayor circulación en esta Ciudad por tres veces de tres en tres días, con el objeto de que si alguna persona se cree con derecho sobre el inmueble, lo deduzca en términos de Ley. Toluca, Méx., a 16 de octubre de 1986.—Doy fe.—C. Secretario, Lic. Víctorina García Cardoso.—Rúbrica.

4368.—22, 27 y 30 Oct.

**JUZGADO CUARTO DE LO CIVIL**

**DISTRITO DE TOLUCA**

**EDICTO**

**PRIMERA SECRETARIA**

Expediente 383/86, Deducido del Juicio Ejecutivo Mercantil, promovido por José G. Guadarrama Mejía y/o José E. Regil Vargas, endosatarios en procuración de BANCA SERFIN, S.N.C., en contra de ING. CARLOS IZQUIERDO PEREZ, el C. Juez señaló las Diez Horas del Día Tres de Noviembre del Año en Curso, para que tenga verificativo la Primera Almoneda de Remate del bien embargado en el presente juicio que es: Un terreno con construcción, ubicado en la Calle de José María Arteaga No. 605, con superficie total de doscientos setenta y dos metros cuadrados, ochenta y cinco centímetros, con las siguientes medidas y colindancias: **AL NORTE**: en una línea quebrada partiendo de poniente a oriente 5.90 mts. de norte a sur 5.10 mts. y de poniente a oriente 6.50 mts. todas colindando con Carlota Pérez Izquierdo; **AL ORIENTE**: 18.90 mts. con Isaac González Ruiz; **AL SUR**: 12.50 mts. con Calle José Ma. Arteaga; **AL PONIENTE**: 25.25 mts. con Esperanza Reynoso de Alva, Sirviendo como base la cantidad de Quince Millones Quinientos Noventa y Un Mil Quinientos Cincuenta Pesos Moneda Nacional.

Para su publicación por tres veces dentro de nueve días en la GACETA DE GOBIERNO del Estado de México, Toluca, México, a diez de octubre de mil novecientos ochenta y seis.—Doy fe.—C. Primer Secretario, Lic. José Armando Miranda Alva.—Rúbrica.

4310.—20, 23 y 27 Oct.

**JUZGADO 2o. CIVIL DE PRIMERA INSTANCIA**

**DISTRITO DE TEXCOCO**

**EDICTO**

EXPEDIENTE NUM.: 1713/85.

**TERCERA SECRETARIA.**

**ESPERANZA SARABIA ANDRADE**, promueve Diligencias de Información Ad-Perpetuam, respecto del terreno rústico denominado "Tlacuala", ubicado en el Barrio de Purificación del Municipio de San Juan Teotihuacán, de este Distrito Judicial, que mide y linda: **AL NORTE**: 30.00 metros, con Camino; 45.70 metros, con Francisca Sarabia Andrade y otro Norte de 20.00 metros, con María Castro Martínez; **AL SUR**: 108.60 metros, con Felisa Sarabia Andrade y sucesión de Ignacio Rodríguez; **AL ORIENTE**: 16.00 metros, con Sucesión de Ignacio Rodríguez y 37.50 metros, con María Castro Martínez; y **AL PONIENTE**: 53.50 metros, con Camino, con superficie de 5,459.95 M2.

Publíquese por tres veces de tres en tres días, en la GACETA DEL GOBIERNO y periódico de mayor circulación que se edite en Toluca, para que quienes se crean con igual o mejor derecho lo deduzcan en términos de Ley. Texcoco, México, a diecisiete de febrero de mil novecientos ochenta y seis.—Doy fe.—El Tercer Secretario de Acos., P.D.C. Arturo García Juárez.—Rúbrica.

4358.—22, 27 y 30 Oct.

**JUZGADO 2o. CIVIL DE PRIMERA INSTANCIA**

**DISTRITO DE TEXCOCO**

**EDICTO**

EXPEDIENTE NUM.: 1710/85

**ALFREDO MORALES HERRERA**, promueve en Vía de Jurisdicción Voluntaria Diligencias de Información Ad-Perpetuam, respecto del terreno sin construcción, ubicado en el Pueblo de Atlatongo, Municipio de San Juan Teotihuacán, de este Distrito Judicial, que mide y linda: **NORTE**: 104.70 metros con el Río; **SUR**: 72.50 metros con Pedro Villaseca; **ORIENTE**: 123.20 metros con Catarino G.; **PONIENTE**: 53.00 metros con Benito Costelo; con una superficie de 7,202.00

Publíquese por tres veces de tres en tres días, en la GACETA DEL GOBIERNO y en el periódico de mayor circulación, que se editan en Toluca, México, Texcoco, Estado de México, a 26 de marzo de 1986.—Doy fe.—Segundo Secretario de Acuerdos, Lic. José E. G. García García.—Rúbrica.

4360.—22, 27 y 30 Oct.

## AVISOS ADMINISTRATIVOS Y GENERALES

### REGISTRO PUBLICO DE LA PROPIEDAD

#### DISTRITO DE TOLUCA

#### EDICTOS

Exp. 7127/86 GEORGINA PALMA LOPEZ, promueve Inmatriculación Administrativa, sobre el inmueble ubicado en la Calle Reforma Norte No. 526, en Capultitlán, Municipio de Toluca, México, mide y linda: AL NORTE: 46.50 mts. con Rogelio Torres; AL SUR: 46.50 mts. con Paso de Servidumbre; AL ORIENTE: 22.80 mts. con la Calle Reforma Norte; AL PONIENTE: 22.80 mts. con Refugio Palma Lopez.

El C. Registrador, dió entrada a la promoción y ordenó su publicación en GACETA DEL GOBIERNO y periódico de mayor circulación por tres veces de tres en tres días.—Haciéndose saber a quienes se crean con derecho comparezcan a deducirlo.—Toluca, Méx., a 8 de Octubre de 1986.—El C. Registrador, Lic. Juana Contreras Vergara.—Rúbrica.

4280.—17, 22 y 27 Oct.

Exp. 7128/86 MARIA DE LOS ANGELES PALMA LOPEZ, promueve Inmatriculación Administrativa, sobre el inmueble ubicado en Domicilio Conocido, en Capultitlán, Municipio de Toluca, México, mide y linda: AL NORTE: 15.00 mts. con Reg. Ho. Torres; AL SUR: 15.00 mts. con la Privada; AL ORIENTE: 22.80 mts. con la Sra. Tomasa Rosa Palma López; AL PONIENTE: 22.80 mts. con la Sra. Romana Palma López.

El C. Registrador, dió entrada a la promoción y ordenó su publicación en GACETA DEL GOBIERNO y periódico de mayor circulación por tres veces de tres en tres días.—Haciéndose saber a quienes se crean con derecho comparezcan a deducirlo.—Toluca, Méx., a 8 de Octubre de 1986.—El C. Registrador, Lic. Juana Contreras Vergara.—Rúbrica.

4280.—17, 22 y 27 Oct.

Exp. 7129/86, TOMASA ROSA PALMA LOPEZ, promueve Inmatriculación Administrativa, sobre el inmueble ubicado en Domicilio Conocido, en Capultitlán, Municipio de Toluca, México, mide y linda: AL NORTE: 15.00 mts. con el Señor Rogelio Torres; AL SUR: 15.00 mts. con la Privada; AL ORIENTE: 22.80 mts. con la Sra. María de la Luz Palma López; AL PONIENTE: 22.80 mts. con la Sra. María de los Angeles Palma L.

El C. Registrador, dió entrada a la promoción y ordenó su publicación en GACETA DEL GOBIERNO y periódico de mayor circulación por tres veces de tres en tres días.—Haciéndose saber a quienes se crean con derecho comparezcan a deducirlo.—Toluca, Méx., a 8 de Octubre de 1986.—El C. Registrador, Lic. Juana Contreras Vergara.—Rúbrica.

4280.—17, 22 y 27 Oct.

Exp. 6515/86 DEMETRIO GARCIA GOMEZ, promueve Inmatriculación Administrativa, sobre el inmueble ubicado en la Cerrada del Chorrizo S/N, en el poblado de Cacalomacan, Mpio. de Toluca, Méx., mide y linda: AL NORTE: 16.20 mts. con José Luis García; AL SUR: 9.10 mts. con Cerrada del Chorrizo; AL ORIENTE: 19.20 mts. con Sñora Jiménez y José Luis García; AL PONIENTE: en tres líneas de 13.15 mts., 7.40 mts. y 6.40 mts. con Francisco Valdez y Ricardo Villanueva.

El C. Registrador, dió entrada a la promoción y ordenó su publicación en GACETA DEL GOBIERNO y periódico de mayor circulación por tres veces de tres en tres días.—Haciéndose saber a quienes se crean con derecho comparezcan a deducirlo.—Toluca, Méx., a 8 de Octubre de 1986.—El C. Registrador, Lic. Juana Contreras Vergara.—Rúbrica.

4280.—17, 22 y 27 Oct.

Exp. 6491/86, SR ALBERTO SALAZAR, promueve Inmatriculación Administrativa, sobre el inmueble ubicado en la Calle Heredia No. 10, SAN ANTONIO Buenavista, Mpio. de Toluca, México, mide y linda: AL NORTE: 1.60 mts. con Calle Heredia; AL SUR: 13.70 mts. con Alberto Rivera González; AL ORIENTE: en 2 líneas de 4.10 mts. con Privada de Heredia y la otra línea paralela transversal de 22.50 mts. con Calle Heredia; AL PONIENTE: en 2 líneas de 9.00 mts. con Alberto Rivera y otra línea recta de 14.10 mts. con Calle Heredia.

El C. Registrador, dió entrada a la promoción y ordenó su publicación en GACETA DEL GOBIERNO y periódico de mayor circulación por tres veces de tres en tres días.—Haciéndose saber a quienes se crean con derecho comparezcan a deducirlo.—Toluca, Méx., a 8 de Octubre de 1986.—El C. Registrador, Lic. Juana Contreras Vergara.—Rúbrica.

4280.—17, 22 y 27 Oct.

Exp. 6516/86, REBECA GOMEZ LUJA, promueve Inmatriculación Administrativa, sobre el inmueble ubicado en la Calle Constituyentes No. 72 "A", en Cacalomacan, Mpio. de Toluca, México, mide y linda: AL NORTE: 3.85 mts. con la Calle Constituyentes; AL SUR: 3.20 mts. con la Sra. Carmen Gómez L.; AL ORIENTE: 15.70 mts. con Antonio Vallejo Avilés; AL PONIENTE: en tres líneas de 12.50 mts., 1.27 mts. y 3.10 mts. con Carmen Gómez Luja.

El C. Registrador, dió entrada a la promoción y ordenó su publicación en GACETA DEL GOBIERNO y periódico de mayor circulación por tres veces de tres en tres días.—Haciéndose saber a quienes se crean con derecho comparezcan a deducirlo.—Toluca, Méx., a 8 de Octubre de 1986.—El C. Registrador, Lic. Juana Contreras Vergara.—Rúbrica.

4280.—17, 22 y 27 Oct.

Exp. 6510/86, ANABERTHA GARCIA GOMEZ, promueve Inmatriculación Administrativa, sobre el inmueble ubicado en la Calle del Chorrizo No. 1, en Cacalomacan, Municipio de Toluca, México, mide y linda: AL NORTE: en tres líneas de 9.10 mts., 5.77 mts. y 5.82 mts. con Leticia García Muñoz y Hermanas; AL SUR: 27.00 mts. con Luis Pérez Albarán; AL ORIENTE: 11.66 mts. con la Calle del Chorrizo; AL PONIENTE: en cuatro líneas de 5.40 mts., 2.80 mts., 3.10 mts. 0.60 mts. con Luis Valdez y Leticia García.

El C. Registrador, dió entrada a la promoción y ordenó su publicación en GACETA DEL GOBIERNO y periódico de mayor circulación por tres veces de tres en tres días.—Haciéndose saber a quienes se crean con derecho comparezcan a deducirlo.—Toluca, Méx., a 8 de Octubre de 1986.—El C. Registrador, Lic. Juana Contreras Vergara.—Rúbrica.

4280.—17, 22 y 27 Oct.

Exp. 6398/86 CARMEN GOMEZ LUJA, promueve Inmatriculación Administrativa sobre el inmueble ubicado en la Calle de Constituyentes No. 72, en el poblado de Cacalomacan, Mpio. de Toluca, Méx., mide y linda: AL NORTE: 5.65 mts. con la Calle Constituyentes; AL SUR: 10.60 mts. con el Señor Barra; AL ORIENTE: en cinco líneas de 12.50 mts., 1.27 mts., 3.10 mts., 3.70 mts. y 12.00 mts. con Rebeca Gómez y Antonio V.; AL PONIENTE: 2.70 mts. con Raúl Gómez.

El C. Registrador, dió entrada a la promoción y ordenó su publicación en GACETA DEL GOBIERNO y periódico de mayor circulación por tres veces de tres en tres días.—Haciéndose saber a quienes se crean con derecho comparezcan a deducirlo.—Toluca, Méx., a 8 de Octubre de 1986.—El C. Registrador, Lic. Juana Contreras Vergara.—Rúbrica.

4280.—17, 22 y 27 Oct.

Exp. 6482/86, EVELIA GARCIA MUÑOZ, promueve Inmatriculación Administrativa, sobre el inmueble ubicado en la Calle Quintana Roo S/N, en Cacalomacan, Municipio de Toluca, México, mide y linda: AL NORTE: 17.02 mts. con Antonio Espinoza; AL SUR: en dos líneas de 16.09 mts. y 1.20 mts. con Antonio Rivera García; AL ORIENTE: 5.78 mts. con la Calle de Quintana Roo; AL PONIENTE: 4.58 mts. con Antonio Rivera.

El C. Registrador, dió entrada a la promoción y ordenó su publicación en GACETA DEL GOBIERNO y periódico de mayor circulación por tres veces de tres en tres días.—Haciéndose saber a quienes se crean con derecho comparezcan a deducirlo.—Toluca, Méx., a 8 de Octubre de 1986.—El C. Registrador, Lic. Juana Contreras Vergara.—Rúbrica.

4280.—17, 22 y 27 Oct.



Exp. 4403/86, GABRIEL GIL JIMENEZ, promueve Inmatriculación Administrativa, sobre el inmueble ubicado en la Calle Independencia No 45, Cacalomecan, Mpio. de Toluca, México, mide y linda: AL NORTE: 7.80 mts. con Callejón Sin Nombre; AL SUR: 7.80 mts con Calle Independencia; AL ORIENTE: 12.70 mts. con Constituyentes; AL PONIENTE: 12.70 mts. con Pedro Ortega.

El C. Registrador, dio entrada a la promoción y ordenó su publicación en GACETA DEL GOBIERNO y periódico de mayor circulación por tres veces de tres en tres días.—Haciéndose saber a quienes se crean con Derecho comparezcan a deducirlo.—Toluca, Méx., a 8 de Octubre de 1986.—El C. Registrador, Lic. Juana Contreras Vergara.—Rúbrica.

4280.—17, 22 y 27 Oct.

Exp. 4413/86, ARTURO SOTO DIAZ, promueve Inmatriculación Administrativa, sobre el inmueble ubicado en Avenida Papaloapan S/N, en Santa Cruz Atzacapotzaltongo, Mpio. de Toluca, Méx., mide y linda: AL NORTE: 13.84 mts. con José Soto Aguilar; AL SUR: 14'0 mts con Avenida Papaloapan; AL ORIENTE: 25.40 mts. con Antonia Aguilar Sánchez; AL PONIENTE: 29.75 mts. con José Soto Aguilar.

El C. Registrador, dio entrada a la promoción y ordenó su publicación en GACETA DEL GOBIERNO y periódico de mayor circulación por tres veces de tres en tres días.—Haciéndose saber a quienes se crean con Derecho comparezcan a deducirlo.—Toluca, Méx., a 8 de Octubre de 1986.—El C. Registrador, Lic. Juana Contreras Vergara.—Rúbrica.

4280.—17, 22 y 27 Oct.

Exp. 5483/86, AGUSTIN VILLANUEVA MARTINEZ Y ESFERANZA ANGELES CARMONA, promueve inmatriculación Administrativa, sobre el inmueble ubicado en la Calle Ayuntamiento No. 18, Cacalomecan, Mpio. de Toluca, México, mide y linda: AL NORTE: 24.40 mts; con Federico Villanueva Angeles; AL SUR: 24.40 mts. con Calle Ayuntamiento; AL ORIENTE: 18.30 mts. con Pedro Mondragón; AL PONIENTE: 16.80 mts. con Federico Villanueva.

El C. Registrador, dio entrada a la promoción y ordenó su publicación en GACETA DEL GOBIERNO y periódico de mayor circulación por tres veces de tres en tres días, haciéndose saber a quienes se crean con derecho comparezcan a deducirlo.—Toluca, Méx., a 8 de Octubre de 1986.—El C. Registrador, Lic. Juana Contreras Vergara.—Rúbrica.

4280.—17, 22 y 27 Oct.

Exp. 11089/86, C BUENAVENTURA MEJIA HERNANDEZ, promueve inmatriculación Administrativa, sobre el inmueble ubicado en San Mateo Oxtotitlán, Municipio de Toluca, Distrito de Toluca, México, mide y linda: NORTE: 13.40 metros con Lorena Hernández de Mejía; SUR: 13.40 metros con Froylán Mejía Hernández; ORIENTE: 11.00 metros con Engracia Rendón Cuevas; PONIENTE: 11.00 metros con Calle Miguel Hidalgo. Superficie Aproximada de: 147.40 metros cuadrados.

El C. Registrador, dio entrada a la promoción y ordenó su publicación en GACETA DEL GOBIERNO y periódico de mayor circulación por tres veces de tres en tres días.—Haciéndose saber a quienes se crean con Derecho comparezcan a deducirlo.—Toluca, Méx., a 8 de Octubre de 1986.—El C. Registrador, Lic. Juana Contreras Vergara.—Rúbrica.

4280.—17, 22 y 27 Oct.

Exp. 7684/86, C. JESUS DAVILA MEJIA, promueve inmatriculación Administrativa, sobre el inmueble ubicado en San Bartolomé Tlatelulco, Municipio de Metepec, Distrito de Toluca, México, mide y linda: NORTE: 11.63 metros con Calle Independencia; SUR: 11.63 metros con Pablo Benegas; ORIENTE: 18.95 metros con Agustín Mulhía Escobar; PONIENTE: 18.95 metros con Andrés Mejía Mucifío. Superficie Aproximada: 220.30 Metros Cuadrados.

El C. Registrador, dio entrada a la promoción y ordenó su publicación en GACETA DEL GOBIERNO y periódico de mayor circulación por tres veces de tres en tres días.—Haciéndose saber a quienes se crean con Derecho comparezcan a deducirlo.—Toluca, Méx., a 2 de Septiembre de 1986.—El C. Registrador, Lic. Juana Contreras Vergara.—Rúbrica.

4280.—17, 22 y 27 Oct.

Exp. 3992/86, FERNANDO SERRANO BERNAL, promueve Inmatriculación Administrativa, sobre el inmueble ubicado en la Calle Independencia No. 27, en San Antonio Buenavista, Mpio. de Toluca, Méx., mide y linda: AL NORTE: 18.00 mts. con la Sra. Juana León; AL SUR: 18.00 mts con la Sra. Remedios Valencia Palacios; AL ORIENTE: 18.00 mts. con la Sra. Josefa Valdez Vda. de García; AL PONIENTE: 18.00 mts. con la Calle Independencia.

El C. Registrador, dio entrada a la promoción y ordenó su publicación en GACETA DEL GOBIERNO y periódico de mayor circulación por tres veces de tres en tres días, haciéndose saber a quienes se crean con derecho comparezcan a deducirlo.—Toluca, Méx., a 22 de Mayo de 1986.—El C. Registrador, Lic. Juana Contreras Vergara.—Rúbrica.

4280.—17, 22 y 27 Oct.

Exp. 3797/86, VICTOR DIAZ ARAUJO, promueve Inmatriculación Administrativa, sobre el inmueble ubicado en la Calle de Francisco Zarabia No. 209, Sta. Cruz Atzacapotzaltongo, Mpio. de Toluca, México, mide y linda: AL NORTE: 21.65 mts. con Felipe Díaz Araujo; AL SUR: 29.35 mts. con Calle Francisco Zarabia; AL ORIENTE: 9.20 mts con Alfonso Contreras; AL PONIENTE: 9.05 mts. con Pedro Díaz Araujo.

El C. Registrador, dio entrada a la promoción y ordenó su publicación en GACETA DEL GOBIERNO y periódico de mayor circulación por tres veces de tres en tres días.—Haciéndose saber a quienes se crean con derecho comparezcan a deducirlo.—Toluca, Méx., a 28 de Abril de 1986.—El C. Registrador, Lic. Juana Contreras Vergara.—Rúbrica.

4280.—17, 22 y 27 Oct.

Exp. 5580/86 PETRA SALAZAR DE HERNANDEZ promueve Inmatriculación Administrativa, sobre el inmueble ubicado en Domicilio Conocido, San Antonio Buenavista, Mpio. de Toluca, México, mide y linda: AL NORTE: 10.60 mts. con Simitrio Mejía; AL SUR: 10.60 mts. con Herminia Romero, actualmente con Andrea Remedios Bernal; AL ORIENTE: 12.40 mts. con Ana Moreno; AL PONIENTE: 12.40 mts. con Juan Mendieta.

El C. Registrador, dio entrada a la promoción y ordenó su publicación en GACETA DEL GOBIERNO y periódico de mayor circulación por tres veces de tres en tres días.—Haciéndose saber a quienes se crean con derecho comparezcan a deducirlo.—Toluca, Méx., a 12 de Junio de 1986.—El C. Registrador, Lic. Juana Contreras Vergara.—Rúbrica.

4280.—17, 22 y 27 Oct.

Exp. 5573/86, NARCISO ALDAMA PERALTA, promueve Inmatriculación Administrativa, sobre el inmueble ubicado en Domicilio Conocido, en Santiago Tlaxomulco, Municipio de Toluca, México, mide y linda: AL NORTE: 9.50 mts. con el Canal de Desague; AL SUR: 9.00 mts. con Arroyo Vecinal; AL ORIENTE: 142.00 mts. con Idelfonso Alcántara, AL PONIENTE: 142.00 mts. con Paulina Alcántara de González

El C. Registrador, dio entrada a la promoción y ordenó su publicación en GACETA DEL GOBIERNO y periódico de mayor circulación por tres veces de tres en tres días, haciéndose saber a quienes se crean con derecho comparezcan a deducirlo.—Toluca, Méx., a 12 de Junio de 1986.—El C. Registrador, Lic. Juana Contreras Vergara.—Rúbrica.

4280.—17, 22 y 27 Oct.

Exp. 5568/86, ANTONIO INIESTA ESQUIVFL, promueve Inmatriculación Administrativa, sobre el inmueble ubicado en la Calle 5 de Mayo S/N, en San Antonio Buenavista, Mpio. de Toluca, México, mide y linda: AL NORTE: 19.00 mts. con Calle 5 de Mayo; AL SUR: 19.00 mts con Eustaquio López Sánchez; AL ORIENTE: 10.36 mts. con Privada Sin Nombre; AL PONIENTE: 10.36 mts. con Silvestre Vallejo.

El C. Registrador, dio entrada a la promoción y ordenó su publicación en GACETA DEL GOBIERNO y periódico de mayor circulación por tres veces de tres en tres días, haciéndose saber a quienes se crean con derecho comparezcan a deducirlo.—Toluca, Méx., a 12 de Junio de 1986.—El C. Registrador, Lic. Juana Contreras Vergara.—Rúbrica.

4280.—17, 22 y 27 Oct.

Exp. 2023/86, SERRANO VALLEJO ALEJO, promueve Inmatriculación Administrativa, sobre el inmueble ubicado en Calle José María Morelos y Pavón No. 112, San Buenaventura, Mpio. de Toluca, mide y linda: AL NORTE: 18.33 mts. con Lorenzo Rojas de Rodríguez; AL SUR: 18.83 mts. con Aurora Vallejo Vda. de Santamaría; AL ORIENTE: 12.12 mts. con Rosa Jiménez Vda. de Esquivel; AL PONIENTE: 11.50 mts. con Calle José María Morelos y Pavón.

El C. Registrador, dio entrada a la promoción y ordenó su publicación en GACETA DEL GOBIERNO y periódico de mayor circulación por tres veces de tres en tres días, haciéndose saber a quienes se crean con derecho comparezcan a deducirlo.—Toluca, Méx., a 25 de Febrero de 1986.—El C. Registrador, Lic. Juana Contreras Vergara.—Rúbrica

4280.—17, 22 y 27 Oct.

Exp. 3985/86, CRISANTA SANCHEZ REYES, promueve Inmatriculación Administrativa, sobre el inmueble ubicado en Domicilio Conocido, San Mateo Otzacatipan, Mpio. de Toluca, México, mide y linda: AL NORTE: 10.77 mts. con Juan Sánchez Ramírez; AL SUR: 10.83 mts. con Encarnación Molina; AL ORIENTE: 112.50 mts. con Lidia Sánchez Reyes; AL PONIENTE: 112.00 mts. con Agustina Sánchez Bernal.

El C. Registrador, dio entrada a la promoción y ordenó su publicación en GACETA DEL GOBIERNO y periódico de mayor circulación por tres veces de tres en tres días, haciéndose saber a quienes se crean con derecho comparezcan a deducirlo.—Toluca, Méx., a 22 de Mayo de 1986.—El C. Registrador, Lic. Juana Contreras Vergara.—Rúbrica

4280.—17, 22 y 27 Oct.

Exp. 100/86, DELFINO SERRANO ALBARRAN, promueve Inmatriculación Administrativa, sobre el inmueble ubicado en Juan Pablo 11 No 28, San Juan Tilapa, Mpio. de Toluca, México, mide y linda. AL NORTE: 17.75 mts con Francisco Contreras; AL SUR: 17.48 mts. con Jesús Rojas Rosas; AL ORIENTE: 8.10 mts. con Calle Juan Pablo II; AL PONIENTE: 8.60 mts. con Juan Martínez de Martínez.

El C. Registrador, dio entrada a la promoción y ordenó su publicación en GACETA DEL GOBIERNO y periódico de mayor circulación por tres veces de tres en tres días, haciéndose saber a quienes se crean con derecho comparezcan a deducirlo.—Toluca, Méx., a 3 de Febrero de 1986.—El C. Registrador, Lic. Juana Contreras Vergara.—Rúbrica.

4280.—17, 22 y 27 Oct.

Exp. 3135/86, GELACIO ARANZA GABINO, promueve Inmatriculación Administrativa, sobre el inmueble ubicado en Domicilio Conocido, Sta. Cruz Atzacapotzaltongo, Mpio. de Toluca, México, mide y linda: AL NORTE: 9.60 mts. con Callejón Sin Nombre; AL SUR: 11.00 mts. con Vicenta Piña; AL ORIENTE: 35.00 mts. con Félix Martínez S.; AL PONIENTE: 35.40 mts. con Sra. Vicenta Contreras y el Sr. Luis Sierra Contreras.

El C. Registrador, dio entrada a la promoción y ordenó su publicación en GACETA DEL GOBIERNO y periódico de mayor circulación por tres veces de tres en tres días.—Haciéndose saber a quienes se crean con derecho comparezcan a deducirlo.—Toluca, Méx., a 8 de Octubre de 1986.—El C. Registrador, Lic. Juana Contreras Vergara.—Rúbrica.

4280.—17, 22 y 27 Oct.

Exp. 7131/86, MARIA DEL REFUGIO PALMA LOPEZ, promueve Inmatriculación Administrativa, sobre el inmueble ubicado en Domicilio Conocido, en Capultitlán, Municipio de Toluca, México, mide y linda: AL NORTE: 15.00 mts. con el Señor Rogelio Torres; AL SUR: 15.00 mts. con Privada; AL ORIENTE: 22.80 mts. con la Señora Romana Palma López; AL PONIENTE: 22.80 mts. con la Señora Georgina Palma López.

El C. Registrador, dio entrada a la promoción y ordenó su publicación en GACETA DEL GOBIERNO y periódico de mayor circulación por tres veces de tres en tres días.—Haciéndose saber a quienes se crean con derecho comparezcan a deducirlo.—Toluca, Méx., a 8 de Octubre de 1986.—El C. Registrador, Lic. Juana Contreras Vergara.—Rúbrica.

4280.—17, 22 y 27 Oct.

Exp. 3754/86, ERNESTO GONZALEZ BORJA, promueve Inmatriculación Administrativa, sobre el inmueble ubicado en la Calle Francisco Sarabia No. 209, Sta Cruz Atzacapotzaltongo, Mpio. de Toluca, mide y linda: AL NORTE: en dos líneas de 7.40 mts. y 2.80 mts. con Calle Francisco Sarabia; AL SUR: en dos líneas de 6.15 mts con Pedro García A y otra de 4.00 mts. con Sra. Tomasa Sánchez; AL ORIENTE: en tres líneas de 3.50 mts. con Juventino Santos y Calle Francisco Sarabia, 7.85 mts. con Calle Francisco Sarabia y 4.40 mts con Tomasa Sánchez; AL PONIENTE: 15.90 mts. con Sra. Sofía Sánchez.

El C. Registrador, dio entrada a la promoción y ordenó su publicación en GACETA DEL GOBIERNO y periódico de mayor circulación por tres veces de tres en tres días.—Haciéndose saber a quienes se crean con derecho comparezcan a deducirlo.—Toluca, Méx., a 8 de Octubre de 1986.—El C. Registrador, Lic. Juana Contreras Vergara.—Rúbrica.

4280.—17, 22 y 27 Oct.

## REGISTRO PUBLICO DE LA PROPIEDAD

## DISTRITO DE TOLUCA

## EDICTO

EXP. 11157/86, ISIDRO MORAN ALBARRAN, promueve inmatriculación Administrativa, sobre el inmueble ubicado en Capultitlán, Municipio de Toluca, Distrito de Toluca, México; mide y linda NORTE: 48.50 metros con Héctor Pereyra; SUR: 47.50 metros con Barranca; ORIENTE: 89.00 metros con Elvira Nájera; PONIENTE: 93.00 metros con Teodoro Albarrán Plego.

Superficie Aproximada: 4,368.00 M2.

El C. Registrador, dio entrada a la promoción y ordenó su publicación en GACETA DEL GOBIERNO y periódico de mayor circulación por tres veces de tres en tres días.—Haciéndose saber a quienes se crean con Derecho comparezcan a deducirlo.—Toluca, Méx., a 15 de Octubre de 1986.—El C. Registrador, Lic. Juana Contreras Vergara.—Rúbrica.

4282.—17, 22 y 27 Oct.

## REGISTRO PUBLICO DE LA PROPIEDAD

## DISTRITO DE TOLUCA

## EDICTOS

Exp. 9789/86, C. Julio César Isaguirre Godínez, promueve inmatriculación Administrativa, sobre el inmueble ubicado en Santa Ana Tlalpatitlán, Municipio de Toluca, Distrito de Toluca, Méx., mide y linda; NORTE: 10.00 metros con calle Bahía de todos los Santos; SUR: 10.00 metros con Francisco Santillán Pichardo; ORIENTE: 16.00 metros con Francisco Santillán Pichardo; PONIENTE: 16.00 metros con Ma. Elena Santillán Pichardo.

Superficie Aproximada: 160.00 Metros Cuadrados.

El C. Registrador, dio entrada a la promoción y ordenó su publicación en GACETA DEL GOBIERNO y periódico de mayor circulación por tres veces de tres en tres días.—Haciéndose saber a quienes se crean con derecho comparezcan a deducirlo.—Toluca, Méx., a 11 de Septiembre de 1986.—El C. Registrador, Lic. Juana Contreras Vergara.—Rúbrica.

4353.—22, 27 y 30 Oct.

EXP. 9778/86, C. GREGORIO CARRANZA BARBA, promueve inmatriculación Administrativa, sobre el inmueble ubicado en Santa Ana Tlalpatitlán, Municipio de Toluca, Distrito de Toluca, México, mide y linda: NORTE: 30.85 metros con Ubaldo Peña; SUR: 8.85 metros con Teodoro Pérez; ORIENTE: 10.00 metros con Ubaldo Peña; PONIENTE: 10.00 metros con calle de la Amistad y David Huerta.

Superficie Aproximada: 198.50 metros cuadrados.

El C. Registrador, dio entrada a la promoción y ordenó su publicación en GACETA DEL GOBIERNO y periódico de mayor circulación por tres veces de tres en tres días.—Haciéndose saber a quienes se crean con derecho comparezcan a deducirlo.—Toluca, Méx., a 11 de Septiembre de 1986.—El C. Registrador, Lic. Juana Contreras Vergara.—Rúbrica.

4353.—22, 27 y 30 Oct.

EXP. 9782/86, C. PEDRO ESTRADA ROMERO, promueve inmatriculación Administrativa, sobre el inmueble ubicado en Santiago Miltepec, Municipio de Toluca, Distrito de Toluca, México, mide y linda; NORTE: 33.60 metros con Dolores Estrada; SUR: 34.45 metros con Eutimio Durán; ORIENTE: 22.90 metros con Amada Escutia; PONIENTE: 24.10 metros con Amada Merin.

Superficie Aproximada: 799.84 Metros Cuadrados.

El C. Registrador, dió entrada a la promoción y ordenó su publicación en GACETA DEL GOBIERNO y periódico de mayor circulación por tres veces de tres en tres días.—Haciéndose saber a quienes se crean con derecho comparezcan a deducirlo.—Toluca, Méx., a 11 de Septiembre de 1986.—El C. Registrador, Lic. Juana Contreras Vergara.—Rúbrica.

4353.—22, 27 y 30 Oct.

EXP. 7668/86, C. JAIME MORALES CRUZALEY, promueve inmatriculación Administrativa, sobre el inmueble ubicado en San Antonio Buenavista, Municipio de Toluca, Distrito de Toluca, México, mide y linda; NORTE: 21.50 y 17.10 metros con Rafael García y Lidia Verónica; SUR: 28.80 metros con Ubaldo Toledano T., ORIENTE: 12.00 y 13.00 metros con Lidio Verónica y con calle Heredia; PONIENTE: 19.00 metros con Desiderio Mucio Salazar.

Superficie Aproximada: 585.30 Metros Cuadrados.

El C. Registrador, dió entrada a la promoción y ordenó su publicación en GACETA DEL GOBIERNO y periódico de mayor circulación por tres veces de tres en tres días.—Haciéndose saber a quienes se crean con derecho comparezcan a deducirlo.—Toluca, Méx., a 2 de Septiembre de 1986.—El C. Registrador, Lic. Juana Contreras Vergara.—Rúbrica.

4353.—22, 27 y 30 Oct.

EXP. 7671/86, C. ISIDRO MERCED ESCALONA ALMAZAN, promueve inmatriculación Administrativa, sobre el inmueble ubicado en San Miguel Apinahuisco, Municipio de Toluca, Distrito de Toluca, México, mide y linda; NORTE: 21.00 metros con Francisco Escalona Almazán; SUR: 21.00 metros con Otilio Guzmán; ORIENTE: 6.50 metros con Manuel Diosdado; PONIENTE: 6.50 metros con Aurelio García.

Superficie Aproximada: 136.50 Metros Cuadrados.

El C. Registrador, dió entrada a la promoción y ordenó su publicación en GACETA DEL GOBIERNO y periódico de mayor circulación por tres veces de tres en tres días.—Haciéndose saber a quienes se crean con derecho comparezcan a deducirlo.—Toluca, Méx., a 2 de Septiembre de 1986.—El C. Registrador, Lic. Juana Contreras Vergara.—Rúbrica.

4353.—22, 27 y 30 Oct.

EXP. 7673/86, C. JUANA SOLIS DE HERNANDEZ, promueve inmatriculación Administrativa, sobre el inmueble ubicado en Barrio de Coaxustenco, Municipio de Toluca, Distrito de Toluca, México, mide y linda; NORTE: 30.65 metros con Jacinto Camacho Carrillo; SUR: 30.65 metros con Damiana Sotero; ORIENTE: 7.95 metros con calle Altamirano; PONIENTE: 7.95 metros con Lucaria Sánchez.

El C. Registrador, dió entrada a la promoción y ordenó su publicación en GACETA DEL GOBIERNO y periódico de mayor circulación por tres veces de tres en tres días.—Haciéndose saber a quienes se crean con derecho comparezcan a deducirlo.—Toluca, Méx., a 2 de Septiembre de 1986.—El C. Registrador, Lic. Juana Contreras Vergara.—Rúbrica.

4353.—22, 27 y 30 Oct.

EXP. 7687/86, C. SEVERO GONZALEZ GONZALEZ, promueve inmatriculación Administrativa, sobre el inmueble ubicado en San Luis Mexitepec, Municipio de Zinacantepec, Distrito de Toluca, México, mide y linda; NORTE: 8.85 metros con Angela Rios; SUR: 8.85 metros con calle de Altamirano; ORIENTE: 90.65 metros con Melitón Orozco; PONIENTE: 90.65 metros con Emilio Díaz Ramírez.

Superficie Aproximada: 802.25 Metros Cuadrados.

El C. Registrador, dió entrada a la promoción y ordenó su publicación en GACETA DEL GOBIERNO y periódico de mayor circulación por tres veces de tres en tres días.—Haciéndose saber a quienes se crean con derecho comparezcan a deducirlo.—Toluca, Méx., a 2 de Septiembre de 1986.—El C. Registrador, Lic. Juana Contreras Vergara.—Rúbrica.

4353.—22, 27 y 30 Oct.

EXP. 7063/86, C. OTILIA VALERIANO EVANGELISTA, promueve inmatriculación Administrativa, sobre el inmueble ubicado en San Pedro Totoltepec, Municipio de Toluca, Distrito de Toluca, mide y linda; NORTE: 10.45 metros con calle sin nombre; SUR: 10.45 metros con Leonor Valeriano; ORIENTE: 11.25 metros con Fernando Valeriano; PONIENTE: 11.20 metros con Victorina Valeriano.

Superficie Aproximada: 117.00 Metros Cuadrados.

El C. Registrador, dió entrada a la promoción y ordenó su publicación en GACETA DEL GOBIERNO y periódico de mayor circulación por tres veces de tres en tres días.—Haciéndose saber a quienes se crean con derecho comparezcan a deducirlo.—Toluca, Méx., a 8 de Septiembre de 1986.—El C. Registrador, Lic. Juana Contreras Vergara.—Rúbrica.

4353.—22, 27 y 30 Oct.

Exp. 4648/86, C. BLAS MARTINEZ GARATACHIA, promueve inmatriculación Administrativa, sobre el inmueble ubicado en Morelos No. 526, Municipio de Zinacantepec, Distrito de Toluca, Méx., mide y linda; NORTE: 12.00 metros con calle de Morelos; SUR: 12.00 metros con Eustolia Reyes; ORIENTE: 30.60 metros con Baldomero Martínez y Eduardo Vilchis; PONIENTE: 30.60 metros con Crescencio Sánchez Reyes

El C. Registrador, dió entrada a la promoción y ordenó su publicación en GACETA DEL GOBIERNO y periódico de mayor circulación por tres veces de tres en tres días.—Haciéndose saber a quienes se crean con derecho comparezcan a deducirlo.—Toluca, Méx., a 8 de Septiembre de 1986.—El C. Registrador, Lic. Juana Contreras Vergara.—Rúbrica.

4353.—22, 27 y 30 Oct.

EXP. 884/86, C. PANFILO SALAZAR ACEVEZ, promueve inmatriculación Administrativa, sobre el inmueble ubicado en Barrio de Zopilocalco, Municipio de Toluca, Distrito de Toluca, Méx., mide y linda; NORTE: 18.75 metros con Parque Sierra Morelos; SUR: 18.75 metros Evodio Gutiérrez; ORIENTE: 16.90 metros con Calle Abundio Martínez; PONIENTE: 16.00 metros con Salvador Suazo.

Superficie Aproximada: 300.00 Metros Cuadrados.

El C. Registrador, dió entrada a la promoción y ordenó su publicación en GACETA DEL GOBIERNO y periódico de mayor circulación por tres veces de tres en tres días.—Haciéndose saber a quienes se crean con derecho comparezcan a deducirlo.—Toluca, Méx., a 9 de Septiembre de 1986.—El C. Registrador, Lic. Juana Contreras Vergara.—Rúbrica.

4353.—22, 27 y 30 Oct.

EXP. 877/86, C. PETRA MEJIA MARTINEZ, promueve inmatriculación Administrativa, sobre el inmueble ubicado en Santiago Tlaxomulco, Municipio de Toluca, Distrito de Toluca, México, mide y linda; NORTE: 33.00 metros con Merced Velázquez; SUR: 25.00 metros con 8.90 metros con Amalia Vázquez Salazar y Dolores Pichardo; ORIENTE: 10.00 metros con Camino vecinal; PONIENTE: 3.00 metros y 7.30 metros con Dolores Pichardo y Reynalda Enríquez.

Superficie Aproximada: 360.00 Metros Cuadrados.

El C. Registrador, dió entrada a la promoción y ordenó su publicación en GACETA DEL GOBIERNO y periódico de mayor circulación por tres veces de tres en tres días.—Haciéndose saber a quienes se crean con derecho comparezcan a deducirlo.—Toluca, Méx., a 8 de Septiembre de 1986.—El C. Registrador, Lic. Juana Contreras Vergara.—Rúbrica.

4353.—22, 27 y 30 Oct.

EXP. 9438/86, C. AUDELIA Y MARIA GUADALUPE ALBA, promueve inmatriculación Administrativa, sobre el inmueble ubicado en San Mateo Oxtotitlán, Municipio de Toluca, Distrito de Toluca, México, mide y linda; NORTE: 10.70 metros con Severiana Salinas; SUR: 15.40 metros con la calle de Niños Héroes; ORIENTE: 10.00 metros con Fortino Velázquez; PONIENTE: 12.50 metros con Ricardo Velázquez

Superficie Aproximada: 146.81 Metros Cuadrados.

El C. Registrador, dió entrada a la promoción y ordenó su publicación en GACETA DEL GOBIERNO y periódico de mayor circulación por tres veces de tres en tres días.—Haciéndose saber a quienes se crean con derecho comparezcan a deducirlo.—Toluca, Méx., a 10 de Septiembre de 1986.—El C. Registrador, Lic. Juana Contreras Vergara.—Rúbrica.

4353.—22, 27 y 30 Oct.

EXP. 9396/86, C. JOSE GUADALUPE TAFOLLA MARIN, promueve inmatriculación Administrativa, sobre el inmueble ubicado en Barrio San Miguel, Municipio de Metepec, Distrito de Toluca, México, mide y linda; NORTE: 10.00 metros con Esther Vilchis; SUR: 10.00 metros con Privada de Galeana; ORIENTE: 15.00 metros con Julia Colín; PONIENTE: 15.00 metros con Rafael Gómez Plata.

Superficie Aproximada: 150.00 Metros Cuadrados.

El C. Registrador, dió entrada a la promoción y ordenó su publicación en GACETA DEL GOBIERNO y periódico de mayor circulación por tres veces de tres en tres días.—Haciéndose saber a quienes se crean con derecho comparezcan a deducirlo.—Toluca, Méx., a 9 de Septiembre de 1986.—El C. Registrador, Lic. Juana Contreras Vergara.—Rúbrica.

4353.—22, 27 y 30 Oct.

EXP. 9781/86, C. SERGIO LOPEZ HERNANDEZ, promueve inmatriculación Administrativa, sobre el inmueble ubicado en Almoloya de Juárez, Municipio de Almoloya de Juárez, Distrito de Toluca, México, mide y linda; NORTE: 595.00 metros con Amado Salgado Munguía; SUR: 712.00 metros con Jerónimo Colín; ORIENTE: 36.00 metros con Amado Salgado; PONIENTE: 37.00 metros con Ejido del Salitre.

Superficie Aproximada: 25,677.75 Metros Cuadrados.

El C. Registrador, dió entrada a la promoción y ordenó su publicación en GACETA DEL GOBIERNO y periódico de mayor circulación por tres veces de tres en tres días.—Haciéndose saber a quienes se crean con derecho comparezcan a deducirlo.—Toluca, Méx., a 11 de Septiembre de 1986.—El C. Registrador, Lic. Juana Contreras Vergara.—Rúbrica.

4353.—22, 27 y 30 Oct.

EXP. 9792/86, C. ISABEL MATIAS DE FLORES, promueve inmatriculación Administrativa, sobre el inmueble ubicado en San Pedro Totoltepec, Municipio de Toluca, Distrito de Toluca, México, mide y linda; NORTE: 28.00 metros con Teresa Peña; SUR: 35.26 metros con Cerrada; ORIENTE: 8.20 metros con Aurora Matías; PONIENTE: 10.20 metros con Bartolo Hernández.

Superficie Aproximada: 290.99 Metros Cuadrados.

El C. Registrador, dió entrada a la promoción y ordenó su publicación en GACETA DEL GOBIERNO y periódico de mayor circulación por tres veces de tres en tres días.—Haciéndose saber a quienes se crean con derecho comparezcan a deducirlo.—Toluca, Méx., a 11 de Septiembre de 1986.—El C. Registrador, Lic. Juana Contreras Vergara.—Rúbrica.

4353.—22, 27 y 30 Oct.

EXP. 9794/86, C. ANGEL GARCIA VILLEGAS, promueve inmatriculación Administrativa, sobre el inmueble ubicado en San Buenaventura, Municipio de Toluca Distrito de Toluca, México, mide y linda; NORTE: 12.00 metros con Ma. del Carmen García; SUR: 12.00 metros con Darío Miranda; ORIENTE: 10.00 metros con Rafael Porras; PONIENTE: 10.00 metros con Melquiades Oropeza.

Superficie Aproximada: 120.00 Metros Cuadrados.

El C. Registrador, dió entrada a la promoción y ordenó su publicación en GACETA DEL GOBIERNO y periódico de mayor circulación por tres veces de tres en tres días.—Haciéndose saber a quienes se crean con derecho comparezcan a deducirlo.—Toluca, Méx., a 11 de Septiembre de 1986.—El C. Registrador, Lic. Juana Contreras Vergara.—Rúbrica.

4353.—22, 27 y 30 Oct.

Exp. 9793/86, C. MARIA DE LA LUZ ANGELES MAYORGA, promueve inmatriculación administrativa, sobre el inmueble ubicado en Santiago Tlaxomulco, Municipio de Toluca, Distrito de Toluca, México, mide y linda; NORTE: 39.67 metros con Juan Vázquez; SUR: 39.67 metros con vesana; ORIENTE: 22.50 metros con Guadalupe D., PONIENTE: 22.50 metros con pozo blanco.

Superficie Aproximada: 892.50 Metros Cuadrados.

El C. Registrador, dió entrada a la promoción y ordenó su publicación en GACETA DEL GOBIERNO y periódico de mayor circulación por tres veces de tres en tres días.—Haciéndose saber a quienes se crean con derecho comparezcan a deducirlo.—Toluca, Méx., a 11 de Septiembre de 1986.—El C. Registrador, Lic. Juana Contreras Vergara.—Rúbrica.

4353.—22, 27 y 30 Oct.

EXP. 9784/86, C. CELESTINO SANCHEZ MEDINA, promueve inmatriculación Administrativa, sobre el inmueble ubicado en D/C, San Cayetano de Morelos, Municipio de Toluca, Distrito de Toluca, México, mide y linda; NORTE: 15.38 metros con Juan Valdez; SUR: 17.10 metros con Carretera; ORIENTE: 27.40 metros con Carretera; PONIENTE: 7.50 y 172.00 metros al lado Nte. con Escuela y 19.90 metros con Antonio Sánchez Salinas.

Superficie Aproximada: 1,866.56 Metros Cuadrados.

El C. Registrador, dió entrada a la promoción y ordenó su publicación en GACETA DEL GOBIERNO y periódico de mayor circulación por tres veces de tres en tres días.—Haciéndose saber a quienes se crean con derecho comparezcan a deducirlo.—Toluca, Méx., a 11 de Septiembre de 1986.—El C. Registrador, Lic. Juana Contreras Vergara.—Rúbrica.

4353.—22, 27 y 30 Oct.

EXP. 9783/86, C. Juan Rosas Bastida, promueve inmatriculación Administrativa, sobre el inmueble ubicado en El Paredón, Municipio de Almolera de Juárez. Distrito de Toluca, México, mide y linda; NORTE: 180.00 metros con Esteban Rosas; SUR: 150.00 metros con Aureliano Arreaga y Felipe Arreaga; ORIENTE: 178.00 metros con Anastasio Sánchez; PONIENTE: 161.00 metros con Felipe Arreaga C.

Superficie aproximada: 32 678.25 metros cuadrados.

El C. Registrador, dio entrada a la promoción y ordenó su publicación en GACETA DEL GOBIERNO y periódico de mayor circulación por tres veces de tres en tres días.—Haciéndose saber a quienes se crean con derecho comparezcan a deducirlo.—Toluca, Méx., a 11 de Septiembre de 1986.—El C. Registrador, Lic. Juana Contreras Vergara.—Rúbrica.

4353.—22, 27 y 30 Oct.

EXP. 9791/86, C. GREGORIO MEDINA SERRANO, promueve inmatriculación Administrativa, sobre el inmueble ubicado en San Mateo Oxtotitlán, Municipio de Toluca, Distrito de Toluca, México, mide y linda; NORTE: 10.00 metros con Emigdio Ocampo; SUR: 10.00 metros con Privada de Libertad; ORIENTE: 17.00 metros con Rosa Viuda de Avilés; PONIENTE: 13.70 metros con Ramón Villanueva.

El C. Registrador, dio entrada a la promoción y ordenó su publicación en GACETA DEL GOBIERNO y periódico de mayor circulación por tres veces de tres en tres días.—Haciéndose saber a quienes se crean con derecho comparezcan a deducirlo.—Toluca, Méx., a 11 de Septiembre de 1986.—El C. Registrador, Lic. Juana Contreras Vergara.—Rúbrica.

4353.—22, 27 y 30 Oct.

EXP. 9790/86, C. HUGO LINO JUAREZ BUENO, promueve inmatriculación Administrativa, sobre el inmueble ubicado en San Lorenzo Coacalco, Municipio de Metepec, Distrito de Toluca, México, mide y linda; NORTE: 8.00 metros con calle Josefa Ortiz de Domínguez; SUR: 8.00 metros con Maltide Hernández; ORIENTE: 20.00 metros con calle privada S/N, PONIENTE: 20.00 metros con Antonio Jiménez.

El C. Registrador, dio entrada a la promoción y ordenó su publicación en GACETA DEL GOBIERNO y periódico de mayor circulación por tres veces de tres en tres días.—Haciéndose saber a quienes se crean con derecho comparezcan a deducirlo.—Toluca, Méx., a 11 de Septiembre de 1986.—El C. Registrador, Lic. Juana Contreras Vergara.—Rúbrica.

4353.—22, 27 y 30 Oct.

EXP. 9788/86, C. LUIS MIRELES SARA, promueve inmatriculación Administrativa, sobre el inmueble ubicado en San Gaspar Tlathuelilpan, Municipio de Metepec, Distrito de Toluca, México, mide y linda; NORTE: 124.00 metros con José González; SUR: 124.00 metros con Porfirio Cortez; ORIENTE: 15.00 metros con calle; PONIENTE: 15.00 metros con Río que divide los terrenos Ejidales.

Superficie Aproximada: 1,860.00 Metros Cuadrados.

El C. Registrador, dio entrada a la promoción y ordenó su publicación en GACETA DEL GOBIERNO y periódico de mayor circulación por tres veces de tres en tres días.—Haciéndose saber a quienes se crean con derecho comparezcan a deducirlo.—Toluca, Méx., a 11 de Septiembre de 1986.—El C. Registrador, Lic. Juana Contreras Vergara.—Rúbrica.

4353.—22, 27 y 30 Oct.

EXP. 9787/86, C. JUAN VARGAS FERNANDEZ, promueve inmatriculación Administrativa, sobre el inmueble ubicado en Santa Ana Tlalpatitlán, Municipio de Toluca, Distrito de Toluca, México, mide y linda; NORTE: 9.56 metros con Carlos Sánchez Peralta; SUR: 9.56 metros con Av. 2 de Abril; ORIENTE: 12.60 metros con Baltazar Vargas Avilés; PONIENTE: 12.60 metros con Juan Fuentes Arreaga y Celestino Vargas Jiménez.

Superficie Aproximada: 304.56 Metros Cuadrados.

El C. Registrador, dio entrada a la promoción y ordenó su publicación en GACETA DEL GOBIERNO y periódico de mayor circulación por tres veces de tres en tres días.—Haciéndose saber a quienes se crean con derecho comparezcan a deducirlo.—Toluca, Méx., a 11 de Septiembre de 1986.—El C. Registrador, Lic. Juana Contreras Vergara.—Rúbrica.

4353.—22, 27 y 30 Oct.

EXP. 9786/86, C. AGUSTINA DE LEON NUÑEZ, promueve inmatriculación Administrativa, sobre el inmueble ubicado en Santa Ana Tlalpatitlán, Municipio de Toluca, Distrito de Toluca, México, mide y linda; NORTE: 22.36 metros con Alicia de León Núñez; SUR: 22.36 metros con Mario de León Núñez; ORIENTE: 13.32 metros con Aurelio León; PONIENTE: 13.32 metros con Tomás Padilla.

Superficie Aproximada: 297.83 Metros Cuadrados.

El C. Registrador, dio entrada a la promoción y ordenó su publicación en GACETA DEL GOBIERNO y periódico de mayor circulación por tres veces de tres en tres días.—Haciéndose saber a quienes se crean con derecho comparezcan a deducirlo.—Toluca, Méx., a 11 de Septiembre de 1986.—El C. Registrador, Lic. Juana Contreras Vergara.—Rúbrica.

4353.—22, 27 y 30 Oct.

EXP. 9785/86, C. SILVESTRE FUENTES ARRIAGA, promueve inmatriculación Administrativa, sobre el inmueble ubicado en San Marcos Yachihuacaltepec, Municipio de Toluca, Distrito de Toluca, México, mide y linda; NORTE: 10.00 metros con calle sin nombre; SUR: 10.00 metros con Carlos Fuentes Arriaga; ORIENTE: 10.00 metros con Cirilo Fuentes Jiménez; PONIENTE: 10.00 metros con Angel Fuentes Jiménez.

Superficie Aproximada: 100.00 Metros Cuadrados.

El C. Registrador, dio entrada a la promoción y ordenó su publicación en GACETA DEL GOBIERNO y periódico de mayor circulación por tres veces de tres en tres días.—Haciéndose saber a quienes se crean con derecho comparezcan a deducirlo.—Toluca, Méx., a 11 de Septiembre de 1986.—El C. Registrador, Lic. Juana Contreras Vergara.—Rúbrica.

4353.—22, 27 y 30 Oct.

## REGISTRO PUBLICO DE LA PROPIEDAD

### DISTRITO DE LERMA

#### EDICTO

Exp. 658/86, LEONARDO ALVARADO DAVILA, promueve inmatriculación Administrativa, sobre el inmueble ubicado en Barrio de San Pedro, Municipio de San Mateo Atenco, Distrito de Lerma, Méx., mide y linda; NORTE: 120.00 metros, con Carril; SUR: 120.00 metros, con Antonia Núñez; ORIENTE: 180.00 metros, con Antonia Núñez; PONIENTE: 180.00 metros, con Librado González. Superficie Aprox.: 21,600.00 metros cuadrados.

El C. Registrador, dio entrada a la promoción y ordenó su publicación en GACETA DEL GOBIERNO y periódico de mayor circulación por tres veces de tres en tres días.—Haciéndose saber a quienes se crean con derecho comparezcan a deducirlo.—San Mateo Atenco, Méx., a 3 de Octubre de 1986.—El C. Registrador, Lic. Sandra Pifia García.—Rúbrica.

4354.—22, 27 y 30 Oct.

## REGISTRO PUBLICO DE LA PROPIEDAD

## DISTRITO DE LERMA

## EDICTO

Exp. 657/86, DARIO OCAMPO CONTRERAS, promueve inmatriculación Administrativa, sobre el inmueble ubicado en Barrio de San Pedro, Municipio de San Mateo Atenco, Distrito de Lerma, Méx., mide y linda: NORTE: 160.00 metros, con Carmen de la Cruz; SUR: 160.00 metros, con Camino Vecinal; ORIENTE: 96.00 metros, con Jesús Posas; PONIENTE: 96.00 metros, con Agustín López. Superficie Aprox.: 15,360.00 metros cuadrados.

El C. Registrador, dio entrada a la promoción y ordenó su publicación en GACETA DEL GOBIERNO y periódico de mayor circulación por tres veces de tres en tres días.—Haciéndose saber a quienes se crean con Derecho comparezcan a deducirlo.—San Mateo Atenco, Méx., a 3 de Octubre de 1986.—El C. Registrador, Lic. Sandra Piña García.—Rúbrica.

4355.—22, 27 y 30 Oct.

## REGISTRO PUBLICO DE LA PROPIEDAD

## DISTRITO DE LERMA

## EDICTO

Exp. 659/86, C. LEONARDO ALVARADO MANJARREZ, promueve inmatriculación Administrativa, sobre el inmueble ubicado en Barrio de San Pedro, Municipio de San Mateo Atenco, Distrito de Lerma de Villada, mide y linda: NORTE: 93.70 metros, con Antonio Alvarado Balbuena; SUR: 93.70 metros, con Mauricio Valdez Vda. de Carmona; ORIENTE: 31.00 metros, con Pedro Alvarado Balbuena; PONIENTE: 31.00 metros, con Francisco Solano. Superficie Aprox.: 3,883.00 metros cuadrados.

El C. Registrador, dio entrada a la promoción y ordenó su publicación en GACETA DEL GOBIERNO y periódico de mayor circulación por tres veces de tres en tres días.—Haciéndose saber a quienes se crean con Derecho comparezcan a deducirlo.—San Mateo Atenco, Méx., a 3 de Octubre de 1986.—El C. Registrador, Lic. Sandra Piña García.—Rúbrica.

4356.—22, 27 y 30 Oct.

## REGISTRO PUBLICO DE LA PROPIEDAD

## DISTRITO DE LERMA

## EDICTO

Exp. 660/86, TERESA DAVILA CASTRO, promueve inmatriculación Administrativa, sobre el inmueble ubicado en Barrio de San Pedro, Municipio de San Mateo Atenco, Distrito de Lerma, Méx., mide y linda: NORTE: 93.70 metros, con Marciana Escutia; SUR: 93.70 metros, con Antonio Alvarado Balbuena; ORIENTE: 26.00 metros, con Pedro Alvarado Balbuena; PONIENTE: 26.00 metros, con Pedro Alvarado Balbuena. Superficie Aprox.: 2,436.20 metros cuadrados.

El C. Registrador, dio entrada a la promoción y ordenó su publicación en GACETA DEL GOBIERNO y periódico de mayor circulación por tres veces de tres en tres días.—Haciéndose saber a quienes se crean con Derecho comparezcan a deducirlo.—San Mateo Atenco, Méx., a 3 de Octubre de 1986.—El C. Registrador, Lic. Sandra Piña García.—Rúbrica.

4357.—22, 27 y 30 Oct.

## REGISTRO PUBLICO DE LA PROPIEDAD

## DISTRITO DE TOLUCA

## EDICTO

Exp. 11215/86, ISIDRO JIMENEZ FLORES, promueve inmatriculación Administrativa, sobre el inmueble ubicado en Calle Fco. M. de Olaguibel, Municipio de Toluca, Distrito de Toluca, México, mide y linda: NORTE: 12.70 mts. con Calle Francisco M. de Olaguibel; SUR: 12.70 mts. con Olegario Hernández; ORIENTE: 25.00 mts. con Marciano Becerril; PONIENTE: 25.00 mts. con Magdalena Hernández. Superficie Aproximada: 317.50 M2.

El C. Registrador, dio entrada a la promoción y ordenó su publicación en GACETA DE GOBIERNO y periódico de mayor circulación por tres veces de tres en tres días. Haciéndose saber a quienes se crean con Derecho comparezcan a deducirlo. Toluca, Méx., a 16 de octubre de 1986.—El C. Registrador, Lic. Juana Contreras Vergara.—Rúbrica.

4365.—22, 27 y 30 Oct.

## REGISTRO PUBLICO DE LA PROPIEDAD

## DISTRITO DE VALLE DE BRAVO

## EDICTO

Exp. 1049/986, ISMAEL BERNAL, promueve inmatriculación Administrativa, sobre el inmueble ubicado en Municipio de Valle de Bravo, Distrito de Valle de Bravo, Méx., mide y linda: NORTE: 133.27 metros con Trinidad Frutis; SUR: 100.00 metros con Silvestre Estrada; ORIENTE: 69.00 metros con Bulfrano Denova; PONIENTE: 165.00 metros con Luisa López. Superficie Aproximada: 12,1250.00 M2.

El C. Registrador, dio entrada a la promoción y ordenó su publicación en GACETA DE GOBIERNO y periódico de mayor circulación por tres veces de tres en tres días. Haciéndose saber a quienes se crean con Derecho comparezcan a deducirlo. Valle de Bravo, Méx., a 16 de octubre de 1986.—El C. Registrador, Lic. Gloria Zuazo Guadarrama.—Rúbrica.

4369.—22, 27 y 30 Oct.

## REGISTRO PUBLICO DE LA PROPIEDAD

## DISTRITO DE TENANCINGO

## EDICTO

EXP. 801/86, PETRA GUADARRAMA VARA, promueve inmatriculación Administrativa, sobre el inmueble ubicado en calle de Ramón Morales No. 18 en Tonatico, Municipio de Tonatico, Distrito de Tenancingo, mide y linda: NORTE: 9.50 metros con Marcial Garibay; SUR: 9.50 metros con calle Ramón Morales; ORIENTE: 26.20 metros con Esteban Sotelo Garibay; PONIENTE: 26.19 metros con Víctor Ayala Juárez.

Superficie Aprox.: 248.43 Metros.

El C. Registrador, dio entrada a la promoción y ordenó su publicación en GACETA DEL GOBIERNO y periódico de mayor circulación por tres veces de tres en tres días.—Haciéndose saber a quienes se crean con Derecho comparezcan a deducirlo.—Tenancingo, Méx., a 2 de Octubre de 1986.—El C. Registrador, Lic. Ignacio González Castañeda.—Rúbrica.

4274.—17, 22 y 27 Oct.

**REGISTRO PUBLICO DE LA PROPIEDAD**

**DISTRITO DE TOLUCA**

**EDICTO**

EXP. 11129/86, MIGUEL ALCANTARA SANABRIA, promueve inmatriculación Administrativa, sobre el inmueble ubicado en San Lucas Tuncu, Municipio de Metepec, Méx., en la Calle de Galeana S. N. mide y linda; NORTE: 37.50 metros con Guillermo Salinas Villegas; SUR: 37.50 metros con Martina Salinas Galindo; ORIENTE: 30.00 metros con calle de Galeana; PONIENTE: 30.00 metros con Sebastiana Díaz Sanabria.

Superficie Aprox.: 1.125.00 Metros Cuadrados.

El C. Registrador, dió entrada a la promoción y ordenó su publicación en GACETA DEL GOBIERNO y periódico de mayor circulación por tres veces de tres en tres días.—Haciéndose saber a quienes se crean con derecho comparezcan a deducirlo.—Méx., a 8 de Octubre de 1986.—El C. Registrador, Lic. Juana Contreras Vergara.—Rúbrica.

4275.—17, 22 y 27 Oct.

**REGISTRO PUBLICO DE LA PROPIEDAD**

**DISTRITO DE TENANGO DEL VALLE**

**EDICTOS**

Exp. 412/631/86, JUAN ROJAS VILCHIS, promueve Matriculación Administrativa, sobre el inmueble ubicado en la Cabecera Municipal de Calimaya, México, mide y linda; NORTE: 12.50 metros con Manolo Villaverde; SUR: 12.50 metros con Carril; ORIENTE: 250.60 metros con Simón Valdez; PONIENTE: 250.60 metros con Juan Avila.

El C. Registrador, dió entrada a la promoción y ordenó su publicación en GACETA DEL GOBIERNO y periódico de mayor circulación por tres veces de tres en tres días.—Haciéndose saber a quienes se crean con derecho comparezcan a deducirlo.—Tenango del Valle, Méx., a 21 de Julio de 1986.—El C. Registrador, Lic. Teresita Carranco Hernández.—Rúbrica.

4417.—27, 30 Oct y 4 Nov.

Exp. 381/568/86, MA. DEL CARMEN VELAZQUEZ GALICIA, promueve Matriculación Administrativa, sobre el inmueble ubicado en Calle de Adán Rubalcava No. 1, Mpio. de Almoloya del Río, Méx., mide y linda; NORTE: 16.72 metros con José Velázquez; SUR: 16.72 metros con Adán Rubalcava; ORIENTE: 12.00 metros con Rosalino Velázquez Galicia; PONIENTE: 12.00 metros con Calle Ing. Anselmo Camacho.

El C. Registrador, dió entrada a la promoción y ordenó su publicación en GACETA DEL GOBIERNO y periódico de mayor circulación por tres veces de tres en tres días.—Haciéndose saber a quienes se crean con derecho comparezcan a deducirlo.—Tenango del Valle, Méx., a 21 de Julio de 1986.—El C. Registrador, Lic. Teresita Carranco Hernández.—Rúbrica.

4417.—27, 30 Oct. y 4 Nov.

Exp. 419/838/86, ROSALINO VELAZQUEZ GALICIA, promueve Matriculación Administrativa, sobre el inmueble ubicado en Calle Adán Rubalcava No. 1, Cabecera Municipal de Almoloya del Río, México, mide y linda; NORTE: 16.72 metros con José Velázquez; SUR: 16.72 metros con Calle de Adán Rubalcava; ORIENTE: 12.00 metros con Donaciano Huertas; PONIENTE: 12.00 metros con Ma. del Carmen Velázquez Galicia.

El C. Registrador, dió entrada a la promoción y ordenó su publicación en GACETA DEL GOBIERNO y periódico de mayor circulación por tres veces de tres en tres días.—Haciéndose saber a quienes se crean con derecho comparezcan a deducirlo.—Tenango del Valle, Méx., a 21 de Julio de 1986.—El C. Registrador, Lic. Teresita Carranco Hernández.—Rúbrica.

4417.—27, 30 Oct. y 4 Nov.

Exp. 511/899/86, JOSE PEDRO NAVA GARRIDO, promueve Matriculación Administrativa, sobre el inmueble ubicado en Domicilio Conocido en el Municipio de Calimaya, Dist. de Tenango del Valle, Méx., mide y linda; NORTE: 12.00 metros con camino a San Andrés; SUR: 12.00 metros con Angel Andonagui; ORIENTE: 73.00 metros con Bertha Mendoza Morales; PONIENTE: 69.00 metros con Balbina Vilchis Escalona.

El C. Registrador, dió entrada a la promoción y ordenó su publicación en GACETA DEL GOBIERNO y periódico de mayor circulación por tres veces de tres en tres días.—Haciéndose saber a quienes se crean con derecho comparezcan a deducirlo.—Tenango del Valle, Méx., a 5 de Septiembre de 1986.—El C. Registrador, Lic. Teresita Carranco Hernández.—Rúbrica.

4417.—27, 30 Oct. y 4 Nov.

Exp. 513/901/86, MARGARITA ESTEVEZ SOSA, promueve Matriculación Administrativa, sobre el inmueble ubicado en la calle Colón S/N, Cab. Mpal. del Mpio. de San Mateo Texcalyacac, México, mide y linda; NORTE: 18.50 metros con Consuelo Hernández; SUR: 10.65 y 7.65 metros con calle y Hacienda Villanueva; ORIENTE: 21.00 y 18.40 metros con Hacienda Villanueva y Tomás Juárez; PONIENTE: 39.40 metros con Froylán Zúñiga y Prisciliana Ramírez.

El C. Registrador, dió entrada a la promoción y ordenó su publicación en GACETA DEL GOBIERNO y periódico de mayor circulación por tres veces de tres en tres días.—Haciéndose saber a quienes se crean con derecho comparezcan a deducirlo.—Tenango del Valle, Méx., a 5 de Septiembre de 1986.—El C. Registrador, Lic. Teresita Carranco Hernández.—Rúbrica.

4417.—27, 30 Oct. y 4 Nov.

Exp. 514/902/86, MILARIO GONZALEZ MENDOZA, promueve Matriculación Administrativa, sobre el inmueble ubicado en Calle 16 de Septiembre en San Lucas Tezamalco, Municipio de San Antonio la Isla, mide y linda; NORTE: 20.00 y 10.35 metros con Jaime Hernández y Francisca González; SUR: 10.35 metros con calle 16 de Septiembre; ORIENTE: 6.68, 28.23 metros con calle de Guerrero y Francisca Gloria González; PONIENTE: 34.91 metros con Roque Olivares.

El C. Registrador, dió entrada a la promoción y ordenó su publicación en GACETA DEL GOBIERNO y periódico de mayor circulación por tres veces de tres en tres días.—Haciéndose saber a quienes se crean con derecho comparezcan a deducirlo.—Tenango del Valle, Méx., a 5 de Septiembre de 1986.—El C. Registrador, Lic. Teresita Carranco Hernández.—Rúbrica.

4417.—27, 30 Oct. y 4 Nov.

Exp. 241/328/86, JESUS ALCANTARA MARTINEZ, promueve Matriculación Administrativa, sobre el inmueble ubicado en Calle Allende S/N, San Bartolomé Atlatlahuaca, Mpio. Tenango del V. mide y linda; NORTE: 12.25 metros con Gregorio Alcántara Martínez; SUR: 12.25 metros con calle Allende; ORIENTE: 11.50 metros con Carretera Toluca-Ixtapan de la Sal; PONIENTE: 11.50 metros con Gregorio Alcántara Martínez.

El C. Registrador, dió entrada a la promoción y ordenó su publicación en GACETA DEL GOBIERNO y periódico de mayor circulación por tres veces de tres en tres días.—Haciéndose saber a quienes se crean con derecho comparezcan a deducirlo.—Tenango del Valle, Méx., a 27 de Febrero de 1986.—El C. Registrador, Lic. Teresita Carranco Hernández.—Rúbrica.

4417.—27, 30 Oct. y 4 Nov.

Exp. 494/866/86, EMMA TORRES GARAY, promueve Matriculación Administrativa, sobre el inmueble ubicado en Paraje Las Barranquillas, en el Municipio de Calimaya, México, mide y linda; NORTE: 24.50 y 18.50 metros con Marcos Alarcón y Ofelia Lara Alarcón; SUR: 59.10 metros con Enrique Aguirre; ORIENTE: 106.50 metros con Cipriano Akirde Reyes; PONIENTE: 37.00 y 32.30 metros con Hermenegildo Lara y Ofelia Lara Alarcón.

El C. Registrador, dió entrada a la promoción y ordenó su publicación en GACETA DEL GOBIERNO y periódico de mayor circulación por tres veces de tres en tres días.—Haciéndose saber a quienes se crean con derecho comparezcan a deducirlo.—Tenango, Méx., a 19 de Agosto de 1986.—El C. Registrador, Lic. Teresita Carranco Hernández.—Rúbrica.

4417.—27, 30 Oct. y 4 Nov.

Exp. 426/796/86, JUAN CALDERON CAMPOS, promueve Matriculación Administrativa, sobre el inmueble ubicado en la Calle Cuauhtémoc S/N., San Pedro Tlaltizapán, Mpio. Stgo. Tianguistenco, mide y linda: NORTE: 10.00 metros, con Calle Cuauhtémoc; SUR: 10.00 metros, con Jesús Pulido Pichardo; ORIENTE: 20.00 metros, con Jesús Pulido Pichardo; PONIENTE: 20.00 metros, con Miguel Rivera Luna.

El C. Registrador, dió entrada a la promoción y ordenó su publicación en GACETA DEL GOBIERNO y periódico de mayor circulación por tres veces de tres en tres días.—Haciéndose saber a quienes se crean con derecho comparezcan a deducirlo.—Tenango del Valle, Méx., a 15 de Agosto de 1986.—El C. Registrador, Lic. Teresita Carranco Hernández.—Rúbrica.

4417.—27, 30 Oct. y 4 Nov.

Exp. 250/334/86, FE. MARIA DE LOS DOLORES DIAZ GONZALEZ, promueve Matriculación Administrativa, sobre el inmueble ubicado en Morelos número 107, del Municipio de Santiago Tianguistenco, mide y linda: NORTE: 13.70 y 7.20 metros, con Tomás Huerta Vilchis; SUR: 25.50 metros, con Gregorio Romero; ORIENTE: 70.00 metros, con Samuel Reza Gómez; PONIENTE: 36.00 y 34.00 metros, con Tomás Huerta Vilchis y José Luis Pérez Nava.

El C. Registrador, dió entrada a la promoción y ordenó su publicación en GACETA DEL GOBIERNO y periódico de mayor circulación por tres veces de tres en tres días.—Haciéndose saber a quienes se crean con derecho comparezcan a deducirlo.—Tenango de Arista, Méx., a dos de Octubre de 1986.—El C. Registrador, Lic. Teresita Carranco Hernández.—Rúbrica.

4417.—27, 30 Oct. y 4 Nov.

Exp. 24/27/86, LEOVIGILDO MENDOZA GUADARRAMA, promueve Matriculación Administrativa, sobre el inmueble ubicado en Calle Lerdo Número 2 en la Cabecera Municipal de Calimaya, Tenango, mide y linda: NORTE: 4.29, 2.39 y 4.10 metros, con Jorge Mendoza; SUR: 5.08, 1.80 y 5.30 metros, con Aurora Mendoza y una Calle; ORIENTE: 14.25, 3.60 y 3.50 metros, con Aurora Mendoza Nery; PONIENTE: 13.12, 0.90 y 3.60 metros, con Aurora Mendoza, José Vilchis y Jorge Mendoza.

El C. Registrador, dió entrada a la promoción y ordenó su publicación en GACETA DEL GOBIERNO y periódico de mayor circulación por tres veces de tres en tres días.—Haciéndose saber a quienes se crean con derecho comparezcan a deducirlo.—Tenango de Arista, Méx., a dos de Octubre de 1986.—El C. Registrador, Lic. Teresita Carranco Hernández.—Rúbrica.

4417.—27, 30 Oct. y 4 Nov.

Exp. 33/36/86, TERESA HERNANDEZ MENDOZA, promueve Matriculación Administrativa, sobre el inmueble ubicado en Domicilio Conocido en la Cabecera Municipal de Calimaya, México, mide y linda: NORTE: 55.00 metros, con Vereda; SUR: 29.00 y 64.00 metros, con Camino al Arco; ORIENTE: 12.00 y 35.00 metros, con Camino al Arco y 64 metros, con Camino al Arco; PONIENTE: 105.00 metros, con Guadalupe Hernández Mendoza.

El C. Registrador, dió entrada a la promoción y ordenó su publicación en GACETA DEL GOBIERNO y periódico de mayor circulación por tres veces de tres en tres días.—Haciéndose saber a quienes se crean con derecho comparezcan a deducirlo.—Tenango de Arista, Méx., a dos de Octubre de 1986.—El C. Registrador, Lic. Teresita Carranco Hernández.—Rúbrica.

4417.—27, 30 Oct. y 4 Nov.

Exp. 176/244/86, J. MERCED PINEDA ESQUIVEL, promueve Matriculación Administrativa, sobre el inmueble ubicado en Av. Morelos número 21, Municipio de Capulhuac, Distrito de Tenango del Valle, México, mide y linda: NORTE: 33.25 metros, con Gumerindo Pineda; SUR: 33.25 metros, con Leonila Cuevas; ORIENTE: 10.00 metros, con Cleotilde Pineda; PONIENTE: 10.00 metros, con Avenida Morelos.

El C. Registrador, dió entrada a la promoción y ordenó su publicación en GACETA DEL GOBIERNO y periódico de mayor circulación por tres veces de tres en tres días.—Haciéndose saber a quienes se crean con derecho comparezcan a deducirlo.—Tenango de Arista, Méx., a dos de Octubre de 1986.—El C. Registrador, Lic. Teresita Carranco Hernández.—Rúbrica.

4417.—27, 30 Oct. y 4 Nov.

## REGISTRO PUBLICO DE LA PROPIEDAD

### DISTRITO DE IXTLAHUACA

#### EDICTOS

Exp. 311/86, AURELIO ISIDRO ALVAREZ, promueve Inmatriculación Administrativa, sobre el inmueble ubicado en La Concepción de los Baños, Municipio de Ixtlahuaca, México, Distrito de Ixtlahuaca, México, mide y linda: NORTE: 43.95 metros, con Fausto Tomás; SUR: dos líneas de 15.97 y 37.45 metros, con Isidro Morales; ORIENTE: dos líneas de 121.40 y 27.94 metros, con Inocente Isidro Téllez y Teodoro Morales; PONIENTE: 168.74 metros, con Guillermo Mendoza Luis E, Isidra Isidro Mendoza. Superficie Aprox.: .....

El C. Registrador, dió entrada a la promoción y ordenó su publicación en GACETA DEL GOBIERNO y periódico de mayor circulación por tres veces de tres en tres días.—Haciéndose saber a quienes se crean con derecho comparezcan a deducirlo.—Ixtlahuaca, Méx., a 19 de Septiembre de 1986.—El C. Registrador, Lic. Dalia Sandoval Vega.—Rúbrica.

4417.—27, 30 Oct. y 4 Nov.

Exp. 322/86, PEDRO REYES MONDRAGON, promueve Inmatriculación Administrativa, sobre el inmueble ubicado en D/C. San Jerónimo Ixtapantongo, Municipio de Ixtlahuaca, México, Distrito de Ixtlahuaca, mide y linda: NORTE: 50.00 metros, con Carretera Los Pozos; SUR: 25.00 metros, con Terreno Comunal; ORIENTE: 75.00 metros, con Barrauca; PONIENTE: 75.00 metros, con Albino Reyes. Superficie Aprox.: 2.812.00 metros cuadrados.

El C. Registrador, dió entrada a la promoción y ordenó su publicación en GACETA DEL GOBIERNO y periódico de mayor circulación por tres veces de tres en tres días.—Haciéndose saber a quienes se crean con derecho comparezcan a deducirlo.—Ixtlahuaca, Méx., a 23 de Septiembre de 1986.—El C. Registrador, Lic. Dalia Sandoval Vega.—Rúbrica.

4417.—27, 30 Oct. y 4 Nov.

### INMUEBLES "SANTA MARIA", S.A. DE C.V.

TOLUCA, MEX.

#### PRIMERA CONVOCATORIA

Por acuerdo del Comisario y en cumplimiento de la Cláusula Décima Sexta de la Escritura Social y artículo 166 de la Ley General de Sociedades Mercantiles, se convoca a los señores accionistas de Inmuebles "Santa María", S.A. de C.V., a la ASAMBLEA GENERAL EXTRAORDINARIA, que tendrá verificativo a las 10:00 horas del día 30 de octubre del año en curso, en su domicilio social bajo la siguiente:

#### ORDEN DEL DIA

1.—Nombramiento de escrutadores, lista de asistencia y declaración de su legal instalación.

2.—Reestructuración del clausulado del pacto social.

3.—Acuerdos complementarios del punto anterior.

En caso de que la asamblea no pueda celebrarse en primera convocatoria, por no existir el quórum requerido por los estatutos, se publica en este acto la SEGUNDA CONVOCATORIA para la celebración de la citada asamblea, que tendrá verificativo a las 10:00 horas del 31 de octubre del año en curso, en el propio domicilio social y bajo la misma ORDEN DEL DIA.

Toluca, Méx., a 21 de Octubre de 1986.—Atentamente.—El Comisario, Benjamín Alva Molina.—Rúbrica.

4415.—27 Oct.

### NOTARIA PUBLICA NUM. 11


TALNEPANTLA, MEX.

Hago constar en escritura 22.647 - 877, de fecha 29 de mayo de 1986, al margen un sello con el Escudo Nacional que dice Lic. Juan José Galarza Ruiz, Notario No. 11, Depto. de Tlalnepantla, Edo. de Méx. Hago saber para efectos del Artículo 1023, del Código de procedimientos civiles del Estado de México que en escritura número 22.647 de 29 de 1986, ante mí quedó radicada la sucesión testamentaria don Alfonso Posadas Ramírez habiendo aceptado la herencia y el cargo de Albacea de la señora Matilde Salgado Huesca viuda de Posadas, procedimiento como Albacea a formular el inventario correspondiente.

Ecatepec de Morelos, a 6 de Octubre de 1986.—Atentamente.—El Notario Núm. 11.—Rúbrica.

4424.—27 Oct. y 5 Nov.





GOBIERNO  
DEL  
ESTADO  
DE  
MEXICO

SECRETARIA  
DE  
ADMINISTRACION

DIRECCION  
DE  
RECURSOS  
MATERIALES

PODER EJECUTIVO


A V I S O

A TODOS LOS PROVEEDORES QUE HAN TENIDO TRATOS COMERCIALES CON EL GOBIERNO DEL ESTADO DE MEXICO, DURANTE EL PERIODO COMPRENDIDO EN LOS AÑOS DE 1983, 1984, - 1985 Y 1986.

SE LES SOLICITA ACUDIR A LA DIRECCION DE RECURSOS MATERIALES, CITA EN EL EDIFICIO PLAZA TOLUCA, SEGUNDO PISO, LERDO ESQ. CON RIVA PALACIO, EN EL DEPTO. DE ANALISIS Y REGISTRO DE FUENTES DE SUMINISTRO, DE LUNES A JUEVES DE 9:00 -- 14:00 HRS., A TRAMITAR LA DEVOLUCION DE SUS FIANZAS QUE FUERON PRESENTADAS SO BRE EL 1 Y 5 % PARA PARTICIPAR EN CONCURSOS PUBLICOS, Y LA ADJUDICACION DE -- PEDIDOS RESPECTIVAMENTE, MOSTRANDO LOS SIGUIENTES DOCUMENTOS:

- 1.- COPIA FOTOSTATICA DEL PEDIDO
- 2.- COPIA FOTOSTATICA DE LA FACTURA, DEBIDAMENTE SELLADA Y FIRMADA POR EL ALMACEN GENERAL O DEPENDENCIA SOLICITANTE, QUE COMPRUEBE LA ENTREGA -- TOTAL DEL PEDIDO.
- 3.- O EN SU DEFECTO CARTA DE LA DEPENDENCIA DIRIGIDA AL C.P. CARLOS LANGARICA ARREOLA, DIRECTOR DE RECURSOS MATERIALES, EN QUE CONSTE QUE LA DE PENDENCIA HA RECIBIDO EL MATERIAL A SU ENTERA SATISFACCION POR PARTE - DEL PROVEEDOR.

A T E N T A M E N T E :

  
C.P. CARLOS LANGARICA ARREOLA  
DIRECTOR DE RECURSOS MATERIALES

## GOBIERNO DEL ESTADO DE MEXICO

" LA SECRETARIA DE ADMINISTRACION, A TRAVES DE LA DIRECCION DE RECURSOS MATERIALES CON FUNDAMENTO EN LA LEY SOBRE ADQUISICIONES, ENAJENACIONES, ARRENDAMIENTOS, MANTENIMIENTOS Y ALMACENES "

## C O N V O C A


A TODAS LAS PERSONAS FISICAS Y MORALES QUE SE INTERESEN EN SER PROVEEDORES DEL GOBIERNO DEL ESTADO DE MEXICO, PARA QUE SE INSCRIBAN EN EL PADRON DE PROVEEDORES DE LA ADMINISTRACION PUBLICA ESTATAL.

LOS INTERESADOS DEBERAN ACUDIR AL EDIFICIO PLAZA TOLUCA 2º PISO, CALLE SEBASTIAN LERDO DE TEJADA ESQ. CON RIVA PALACIO, EN TOLUCA EDO. DE MEXICO, TELEFONO 4-56-58, BAJO LAS SIGUIENTES:

## B A S E S

- 1.- Presentar carta solicitud dirigida al C.P. CARLOS LANGARICA ARREOLA, Director de Recursos Materiales del Gobierno del Estado de México.
- 2.- Cuando se trate de personas morales, deberán presentar copia recertificada en 1986 de la Escritura o Acta Constitutiva y así como todos los cambios a dicha Escritura o Acta Constitutiva.
- 3.- Acreditar con copia del Registro Federal de Causantes y Alta del que es Productor o Comerciante Legalmente establecido por lo menos desde hace dos años, excepto en el caso de Empresas de Interes Social, o que propicien el desarrollo económico del Estado. La Secretaría de Administración, previa consulta con la Secretaría de Planeación y Finanzas, determinará cuando proceden estos casos de excepción.
- 4.- Demostrar su solvencia económica con copia de la Declaración del Impuesto sobre la Renta, correspondiente al último ejercicio fiscal ( Caratula y anexos ), 1985 probar igualmente suficiente capacidad para la producción o suministro de mercancías, materias primas o bienes muebles.
- 5.- Presentar copia de la última liquidación de las cuotas obrero patronales del Instituto Mexicano del Seguro Social, 1986.
- 6.- Presentar copia del contrato de arrendamiento y último recibo de renta, de las oficinas o locales ocupados por la solicitante, o en caso de ser propietario, exhibir copia de las Escrituras del Inmueble y último pago predial.
- 7.- Acreditar haber cumplido con las inscripciones y registros que exigen las disposiciones de orden fiscal o Administrativo, así como copia del último pago en 1986, de IVA, INFONAVIT, CAMARAS A LAS QUE PERTENESCAN, LICENCIA, PAGO Y PLACA DE SALUBRIDAD, CARTA O NORMA DE CONTROL DE CALIDAD EXPEDIDA POR UNA INSTITUCION DE GOBIERNO O LA SECRETARIA DE NORMAS.
- 8.- Presentar copia del Poder Otorgado a favor del representante legal ( Copia certificada en 1986 ).
- 9.- Presentar cheque certificado a favor del Gobierno del Estado de México o en efectivo por la cantidad de \$ 35,535.00 ( TREINTA Y CINCO MIL QUINIENTOS TREINTA Y CINCO PESOS 00/100 M. N.), por concepto de derechos de tramitación.

A T E N T A M E N T E

  
C.P. CARLOS LANGARICA ARREOLA  
DIRECTOR DE RECURSOS MATERIALES

\*\* Para cualquier duda o aclaración favor de comunicarse con el Lic. Antonio Avila Villalva Jefe del Depto. de Análisis y Registro de Fuentes de Suministro, al teléfono 4 - 56 - 58.

GOBIERNO DEL ESTADO DE MEXICO

" LA SECRETARIA DE ADMINISTRACION, A TRAVES DE LA DIRECCION DE RECURSOS MATERIALES, CON FUNDAMENTO EN LA LEY SOBRE ADQUISICIONES, ENAJENACIONES, ARRENDAMIENTOS, MANTENIMIENTOS Y ALMACENES ".

C O N V O C A

A TODAS LAS PERSONAS FISICAS Y MORALES QUE SE ENCUENTRAN INSCRITOS COMO PROVEEDORES DEL-GOBIERNO DEL ESTADO DE MEXICO, SE LES INVITA ACUDIR A RENOVAR SU REGISTRO, PARA QUE CON-TINUE SU VIGENCIA DENTRO DEL PADRON DE PROVEEDORES DE LA ADMINISTRACION PUBLICA ESTATAL.

LOS INTERESADOS DEBERAN ACUDIR AL EDIFICIO PLAZA TOLUCA 2º PISO, CALLE SEBASTIAN LERDO - DE TEJADA ESQ. CON RIVA PALACIO, EN TOLUCA EDO. DE MEXICO, TELEFONO 4-56-58, BAJO LAS SI-GUIENTES:

B A S E S

- 1.- PRESENTAR CARTA RENOVACION PARA EL AÑO DE 1986, DIRIGIDA AL C.P. CARLOS LANGARICA - ARREOLA, DIRECTOR DE RECURSOS MATERIALES, DEL GOBIERNO DEL ESTADO DE MEXICO.
- 2.- PRESENTAR COPIA DE LA ULTIMA REFORMA AL ACTA CONSTITUTIVA DE 1985 ó 1986, CERTIFICA- DA ANTE NOTARIO PUBLICO EN CASO DE EXISTIR.
- 3.- PRESENTAR LA NUEVA TARJETA DEL REGISTRO FEDERAL DE CONTRIBUYENTES CON LOS DATOS AC- TUALIZADOS DE LA SECRETARIA DE HACIENDA.
- 4.- DEMOSTRAR SU SOLVENCIA ECONOMICA, EXHIBIENDO LA DECLARACION DEL IMPUESTO SOBRE LA - RENTA, CORRESPONDIENTE AL ULTIMO EJERCICIO FISCAL ( 1985 ), CARATULA Y ANEXOS.
- 5.- PRESENTAR LA ULTIMA LIQUIDACION DE LAS CUOTAS OBRERO PATRONALES DEL INSTITUTO MEXI- CANO DEL SEGURO SOCIAL EN EL AÑO DE 1986.
- 6.- PRESENTAR COPIA FOTOSTATICA DEL CONTRATO DE ARRENDAMIENTO Y ULTIMO RECIBO DE RENTA- DE LAS OFICINAS O LOCALES OCUPADOS POR LA SOLICITANTE, Y EN CASO DE SER PROPIETA--- RIOS, EL ULTIMO PAGO DEL IMPUESTO PREDIAL.
- 7.- PRESENTAR LOS ULTIMOS PAGOS Y REGISTROS EN 1986, DEL I.V.A., INFONAVIT, CAMARAS A - LAS QUE PERTENESCAN Y PAGO DE LA SECRETARIA DE SALUBRIDAD Y ASISTENCIA PUBLICA.
- 8.- PRESENTAR ORIGINAL DEL CONTROL DE CALIDAD DE NO SER FABRICANTE CARTA DE REFERENCIA- DE CALIDAD, EXPEDIDA POR DEPENDENCIA OFICIAL.
- 9.- PRESENTAR COPIA DEL PODER OTORGADO A FAVOR DEL REPRESENTANTE LEGAL DE LA EMPRESA, - SOLAMENTE CUANDO LA COORELACION DE LOS ACCIONISTAS CAMBIE.
- 10.- PRESENTAR CHEQUE CERTIFICADO A FAVOR DEL GOBIERNO DEL ESTADO DE MEXICO. O EN EFECTI- VO POR LA CANTIDAD DE \$ 30,900.00 ( TREINTA MIL NOVECIENTOS PESOS 00/100 M. N. ) - - - - - POR CONCEPTO DE DERECHOS DE TRAMITACION, MAS EL 15% PARA FOMENTO DE EDUCA- CION \$ 4,635.00 ( CUATRO MIL SEISCIENTOS TREINTA Y CINCO PESOS 00/100 M. N. ), ESTO HACE UN TOTAL DE \$ 35,535.00 ( TREINTA Y CINCO MIL QUINIENTOS TREINTA Y CINCO PESOS 00/100 M. N. )

A T E N T A M E N T E :

C.P. CARLOS LANGARICA ARREOLA  
DIRECTOR DE RECURSOS MATERIALES

\*\* PARA CUALQUIER DUDA O ACLARACION FAVOR DE COMUNICARSE CON EL LIC. ANTONIO AVILA --- VILLALVA, JEFE DEL DEPTO. DE ANALISIS Y REGISTRO DE PUENTES DE SUMINISTRO, AL TELE- FONONO 4-56-58.



Gobierno del Estado de México

Secretaría de Administración

Dirección de Recursos Materiales

Periodo del 13 al 17 de Octubre de 1986

ALTAS AL PADRON DE PROVEEDORES DE LA ADMINISTRACION PUBLICA ESTATAL			
NUMERO DE PROVEEDOR	RAZON SOCIAL DE LA EMPRESA	NUMERO DE PROVEEDOR	RAZON SOCIAL DE LA EMPRESA
	INSCRIPCIONES		RENOVACIONES
1744	Industrial Papelera Nacional, S. A.	1019	Sistemas Graficos de Comunicación, S. A.
1745	Graficos Gamma, S. A.	1391	Kasa Automotriz, S. A. de C. V.
1746	Aseo Industrial Mexicana, S. A. de C. V.	1459	Distribuidor Cientifico Pallach, S. A.
		0737	Acabados de Aluminio, S. A.
<p>L.A.E. ANTONIO AVILA VILLALVA</p> <p>NOMBRE Y FIRMA DEL RESPONSABLE DEL AREA</p>		<p>C.P. CARLOS LANGARICA ARREOLA</p> <p>Vº Bº DEL DIRECTOR DE RECURSOS MATERIALES</p>	

2 1000 02 102 86 05



Gobierno del Estado de México

Secretaría de Administración

Dirección de Recursos Materiales

DEL 13 DE OCTUBRE AL 17 DE OCTUBRE DE 1986

CONCURSOS PUBLICOS ABIERTOS CELEBRADOS					
REQUISICION (ES) 2895, 3034, 3127, 3012, 3014, 3038, 3030, 3045, 3154, 3185, 3183, 3146, OF. CEAS 2198/86			CONCEPTOS		IMPORTE
PROGRAMA CEAS			MONTO COTIZADO		\$ 62'683,047.00
CONCURSOS CELEBRADOS 4			IMPORTE DE CONCURSO		\$ 50'587,900.00
IMPORTE TOTAL \$ 50'587,900.00			AHORRO A PRECIO DE MERCADO EN PESOS.		\$ 16'500,830.15
			AHORRO A PRECIO DE MERCADO EN PORCENTAJE.		24.59 %
NUMERO DE CONCURSO	MATERIAL ADQUIRIDO	DEPENDENCIA SOLICITANTE	PROVEEDORES ADJUDICADOS	MONTO ADJUDICADO	%
118	IMPRESOS	DIRECCION GENERAL DE SEGURIDAD PUBLICA Y TRANSITO. SECRETARIA DE DESARROLLO ECONOMICO.	BECERRIL Y CIA., S.A. IMPRESORA OLYMPICA IMPRESORA TOCCAN SERVICIOS CREATIVOS GRAFICARTE, S.A. MODE BUSINESS FORMS, S.A. DE C.V. IMPRESA A. GARCIA SAN JUAN.	1'770,000.00 1'653,850.00 1'425,000.00 987,500.00 945,000.00 824,750.00 410,000.00	27.08 20.23 17.77 12.31 11.78 10.28 5.55
119	MATERIAL DE FOTOGRAFIA Y MICROFILMACION.	DIRECCION GENERAL DE SEGURIDAD PUBLICA Y TRANSITO.	DEL VALLE PHOTO, S.A. SISTEMAS GRAFICOS DE COMUNICACION, S.A.	17'646,200.00 1'650,600.00	91.30 8.70
120	EQUIPO DE BOMBEO	COMISION ESTATAL DE AGUA Y SANFAMIENTO (CEAS)	CONSTRUCTORA COMUISA	16'500,000.00	100
121	IMPRESOS	DIRECCION GENERAL DE EDUCACION. DIRECCION DE RECURSOS MATERIALES.	EDITORIAL TOLLOCAN, S.A. IMPRESORA OLYMPICA	5'900,000.00 845,000.00	87.47 12.53
SECRETARIA DE FINANZAS REPRESENTANTE			SECRETARIA DE PLANEACION REPRESENTANTE		
C.P. VICTOR GARRILLO ANAYA.			C.P. BENJAMIN TELLEZ H.		
SECRETARIA DE ADMINISTRACION			SECRETARIA DE ADMINISTRACION		
C.P. CARLOS LANGARICA ARREOLA DIRECTOR DE RECURSOS MATERIALES			C.P. CARLOS LANGARICA ARREOLA DIRECTOR DE RECURSOS MATERIALES		

GOBIERNO DEL ESTADO DE MEXICO

EL GOBIERNO DEL ESTADO DE MEXICO A TRAVES DE LA SECRETARIA DE ADMINISTRACION Y DE LA DIRECCION DE RECURSOS MATERIALES, CON FUNDAMENTO EN LA LEY SOBRE ADQUISICIONES, ENAJENACIONES, ARRENDAMIENTOS Y ALMACENES, ASI COMO DEL ARTICULO 37 DE SU CONSTITUCION,

CONVOCATORIA

A LAS PERSONAS FISICAS Y MORALES QUE TENGAN INTERES EN PARTICIPAR EN LA ENAJENACION DE CUARENTA Y CUATRO VEHICULOS QUE REMANERA PROYECTORA E INDUSTRIALIZADORA DE RECURSOS (INSUTINCO), EN EL ESTADO EN QUE SE ENCUENTRAN Y CON LA DOCUMENTACION QUE QUE CUEMAN, LOS CUALES SERAN ADJUDICADOS AL MEJOR POSTOR DE ACUERDO A LAS SIGUIENTES:

BASES

- 1º. LOS INTERESADOS EN PARTICIPAR EN LA SUBASTA DEBERAN ACUDIR A LAS OFICINAS DE PROYECTOS UBICADAS EN VILLADA SUR No. 500, TOLUCA, MEXICO, A PARTIR DEL DIA 24 DE OCT A REVISAR Y RECOGER LA CARPETA DE CONCURSO QUE CONTIENE LAS ESPECIFICACIONES DE LAS UNIDADES, LOS PRECIOS MINIMOS DE REMATE Y LAS MODALIDADES DE ENAJENACION.
- 2º. EL REGISTRO SE HARA PREVIA ENTREGA DE LA CANTIDAD DE \$20,000.00 (VEINTE MIL PESOS 00/100 - M.N.) EN CHEQUE CERTIFICADO O DE CAJA A FAVOR DE PROYECTOS O EN EFECTIVO, LA CUAL SERA DEVUELTA AL CONCLUIR LA OPERACION O APLICADA EN EL CASO DE LA ADJUDICACION.
- 3º. LAS UNIDADES SUJETAS A REMATE, SERAN EXHIBIDAS A PARTIR DEL DIA 24 AL 30 DE OCT DE 1986, EN EL EXRANCHO LAS ANIMAS, SITIO EN UNIDAD AGROINDUSTRIAL DE PROYECTOS, ZINACANTEN, MEX., BAJO LA RESPONSABILIDAD DE LOS SEÑORES GABRIEL CARRILLO, FERNANDO GUADARRAMA Y EL INGENIERO JOEL ALCANTARA SANCHEZ.
- 4º. LA SUBASTA, MOTIVO DE ESTE CONCURSO, SE LLEVARA A CABO EL DIA 3 DE NOV A LAS 11:00 HORAS, EN EL AUDITORIO DEL CENTRO DE SERVICIOS ADMINISTRATIVOS DEL GOBIERNO DEL ESTADO DE MEXICO (URBANA No. 100 ATRAS DE CASART), EN ESTA CIUDAD.

PARA MAYOR INFORMACION, LLAMAR A LOS TELEFONOS 4-18-71 Y 5-19-00 EXT. 32 CON EL SEÑOR FRANCISCO J. ALCANTARA BECERRIL.

No.	MARCA	TIPO Y No. ECONOMICO	MODELO	No. DE MOTOR O SERIE
1	MAACK	TRACTOCAMION R-526	1957	SIN MOTOR
2	MAACK	TRACTOCAMION R-523	1957	MOTOR DIESEL, GNC, SERIE - JMG716A304918.
3	MAACK	TRACTOCAMION G-35	1958	MOTOR DIESEL, MARCA GNC, SERIE 6A-400761-1067834, TIPO QUINTA RUEDA.
4	TIGER	TRACTOCAMION R-520	1956	MOTOR DIESEL, MARCA GNC, SERIE M-4320.
5	TIGER	TRACTOCAMION R-519	1956	MOTOR DIESEL GNC, SERIE 504-7-5300.
6	TIGER	TRACTOCAMION R-517	1958	SIN MOTOR
7	TIGER	TRACTOCAMION G-32	1958	MOTOR DIESEL, SERIE 6029
8	TIGER	TRACTOCAMION R-518	1958	MOTOR DIESEL GNC, SERIE M-5234.
9	CHEVROLET	CAMION G-4	1965	SIN MOTOR
10	FORD	CAMION G-2	1970	SIN MOTOR
11	CHEVROLET GRUA G-6	GRUA G-6	1969	MOTOR SERIE 51703, JEL-01004
12	FORD	PICK-UP 8	1970	SIN MOTOR
13	FORD	CARRY-OLL 48	1979	SIN MOTOR
14	FORD	ESTAQUITAS DOBLE RODADA 139	1983	SIN MOTOR
15	DAISUN	PICK-UP 33	1976	SIN MOTOR
16	JEEP WILLYS	PICK-UP 14	1973	SIN MOTOR
17	JEEP	MILITAR 69	1977	SIN MOTOR
18	JEEP	MILITAR 21	1977	SIN MOTOR
19	JEEP WILLYS	PICK-UP 55	1978	SIN MOTOR
20	JEEP WILLYS	PICK-UP 61	1978	SIN MOTOR
21	JEEP WILLYS	PICK-UP	1977	SIN MOTOR
22	JEEP WILLYS	PICK-UP 63	1977	SIN MOTOR
23	JEEP	MILITAR 92	1960	SIN MOTOR
24	DODGE	GRUA G-19	1974	SIN MOTOR
25	DODGE	GRUA G-3	1974	SIN MOTOR
26	DODGE	REMOLQUE R-508	1978	SIN MOTOR
27	V.W.	SAPARI 76	1974	SIN MOTOR
28	JEEP WILLYS	PICK-UP 75	1979	MOTOR SERIE No. 9570-06075
29	JEEP WILLYS	PICK-UP 84	1979	MOTOR SERIE 01787-01267
30	DAISUN	PICK-UP 103	1963	MOTOR 26720-06114
31	MAACK	QUINTA RUEDA 524	1958	MOTOR 210 P.H.

MOTOCONFORMADORA MARCA JETTER, MOD. D-1300, MOTOR OLIMINS, D-6, SERIE No. D-114415  
 MAQUINA DESHORNAGA BOLINA DE 22" DE LONGITUD ARTICULADA EN 2 SECCIONES, MODELO 164065  
 TRACTOR ARTICULADO, MARCA FETTERONE, MODELO SPEED SKYDER MANAGER 12C, MOTOR SERIE 2413330  
 MONTACARGAS MARCA CLARK, MODELO 6024, SERIE 107-256, CON CAPACIDAD PARA 8,000 LIBRAS, SIN MOTOR  
 2 REMOLQUES DOBLES PARA TROZA PARA ENGANCHAR A CAMIONES Nos. HD, RD-2 Y RD-3  
 7 REMOLQUES TIPO SENCILLO PARA TROZA HECHIZOS NOS. R-02, R-03, R-04, R-05, R-06, R-07, R-08.

TOLUCA, MEX. A 23 DE OCT DE 1986.

SUBRAGIO DEFINTIVO. NO REGISTACION

SR. FCO. JAVIER ALCANTARA BECERRIL  
 GERENTE DE ADMINISTRACION.



SOCIEDAD COOPERATIVA DISTRIBUIDORA PORCINA  
DEL ESTADO DE MEXICO, S.C.L.

BALANCE FINAL DE LIQUIDACION AL 30 DE SEPTIEMBRE DE 1986.

A C T I V O.

EFFECTIVO. \$ 5'473,682.70  
=====

PASIVO Y PATRIMONIO.

PATRIMONIO. \$ 5'473,682.70  
=====

CONSIDERANDO QUE EL PATRIMONIO SOCIAL ESTA REPRESENTADO POR 450 CERTIFICADOS, CADA PARTICIPANTE TIENE DERECHO A PERCIBIR LA CANTIDAD DE \$ 12,163.74 POR CADA CERTIFICADO DE QUE SEA TENEDOR, COMO PARTE DE SU LIQUIDACION.

LIQUIDADOR.



CARLOS CURELL RAMOS

**PERIODICO OFICIAL "GACETA DEL GOBIERNO"**

Apartado Postal No. 792

Independencia Ote. 1320

Toluca, Méx.

Tel. 4-74-72

**CONDICIONES**

- UNO.—El periódico se edita de Lunes a viernes, con excepción de los días festivos de acuerdo a la Ley y los que señalen administrativamente.
- DOS.—Respecto de los particulares no se hará ninguna publicación, si no cubren el importe estipulado en la tarifa, publicándose sólo los documentos o escritos ordenados por las autoridades o para dar cumplimiento a disposiciones legales.
- TRES.—Cualquier documento, a efecto de ser aceptado para su publicación, deberá contener las firmas y sellos respectivos así como también el original deberá ser acompañado de una copia del mismo.
- CUATRO.—No se aceptarán originales con enmendaduras, borrones o letra ilegible.
- CINCO.—La dirección no es responsable de las erratas que provengan de los originales, por lo que no se publicarán dichas erratas.
- SEIS.—Los originales y copias en cualquier caso, no se regresarán a los interesados aunque no se publiquen.
- SIETE.—Sin excepción no se recibirán originales para publicarse en las ediciones de los lunes después de las 9.00 Hrs. del viernes, para los martes, después de las 9:00 Hrs. de los lunes, para las ediciones de los miércoles, después de las 9.00 Hrs. de los martes, para los jueves, después de las 9.00 Hrs. de los miércoles, para los viernes, después de las 9.00 Hrs. de los jueves.
- OCHO.—La Dirección está facultada para negar la publicación de originales, por considerar que no son correctos, debiendo en estos casos avisar al interesado por escrito, considerando el pago efectuado, para una publicación posterior.
- NUEVE.—Se reciben publicaciones así como de suscripciones del periódico Oficial y venta del mismo, por correo, sujetándose siempre a las tarifas y condiciones previamente establecidas, remitiendo a nombre del Periódico Oficial "Gaceta del Gobierno", o a nombre de la Administración de Rentas de Toluca, en cheque certificado el importe correspondiente.
- DIEZ.—Tratándose de ediciones atrasadas el órgano informativo sólo se venderá con todas las secciones que contenga por lo tanto no se venderán secciones sueltas.
- ONCE.—Se ruega a los suscriptores que hagan sus reclamaciones dentro de los siguientes 30 días, después de este tiempo no se hará ninguna reposición de ediciones atrasadas.

**TARIFAS:**

**SUSCRIPCIONES:**

**PUBLICACIONES DE EDICTOS Y DEMAS AVISOS JUDICIALES**

Por seis meses .....	\$ 6,000.00	Línea por una sola publicación .....	\$ 100.00
más gastos de envío por correo .....	\$ 6,000.00	Línea por dos publicaciones .....	\$ 200.00
		Línea por tres publicaciones .....	\$ 300.00

**EJEMPLARES:**

Sección del año que no contenga precio especial, el costo será por ejemplar \$ 150.00.	Avisos Administrativos, Notariales y generales a .....	\$ 20,000.00
	La página, y la fracción, el costo será proporcional	
	Balances y estados financieros a .....	\$ 20,000.00
	La página, Convocatorias y Documentos similares a .....	\$ 20,000.00
	La página entera o fracción tendrá el mismo costo de impresión.	

Secciones atrasadas al doble de su precio original.

Secciones Especiales, tendrán precio especial.

**PUBLICACIONES DE AUTORIZACION PARA FRACCIONAMIENTOS**

DE TIPO POPULAR .....	\$ 20,000.00	Por plana o fracción.
DE TIPO INDUSTRIAL .....	\$ 25,000.00	Por plana o fracción.
DE TIPO RESIDENCIAL .....	\$ 25,000.00	Por plana o fracción.
DE TIPO RESIDENCIAL U OTRO GENERO .....	\$ 25,000.00	Por plana o fracción.

ESTA TARIFA ESTA SUJETA A CAMBIOS SIN PREVIO AVISO

LOS QUE ENTRARAN EN VIGENCIA UN DIA

DESPUES DE SU PUBLICACION

A T E N T A M E N T E .

LA DIRECCION.

LIC. RUBEN GONZALEZ GARCIA.



Gobierno del Estado de México  
Secretaría de Administración  
Dirección de Organización y Documentación

Si va a tramitar algún asunto ante las oficinas públicas estatales, nosotros le podemos orientar e informar al respecto. Teléfonos: 451-61, 455-51 Lada 91721  
Horario: De 8:00 a 19:00 hrs. De Lunes a Viernes.



**Programa de Mejoramiento de Atención al Público**