



PERIODICO OFICIAL DEL GOBIERNO CONSTITUCIONAL DEL ESTADO DE MEXICO



GACETA DEL GOBIERNO

CORRESPONDENCIA DE SEGUNDA CLASE—REGISTRO DGC—NUM. 001 1021 CARACTERISTICAS 11328201

Tomo CXLII

Toluca de Lerdo, Méx., Viernes 19 de Sept. de 1986

Número 58

SECCION SEGUNDA

PODER EJECUTIVO DEL ESTADO

ACTA DE CABILDO

En Zumpahuacán, Méx; siendo las 7 A.M. del día 22 de Abril de 1986, reunidos en el Palacio Municipal de esta localidad, se constituyó en reunión ordinaria de Cabildo el Honorable Ayuntamiento Constitucional de Zumpahuacán, Méx; para considerar el siguiente orden del día:

UNICO

Discutir y renovar en su caso, para el año de 1986, el Convenio de Administración de Contribuciones en Materia del Impuesto Predial, celebrado con el Gobierno del Estado de México el pasado 10. de Diciembre de 1983 y adicionado mediante acuerdo de Cabildo de fecha 22 de Abril de 1986, publicado en la Gaceta de Gobierno del Estado.

Una vez discutido el asunto anterior por los miembros de este Honorable Cabildo, se tomaron los acuerdos siguientes:

PRIMERO

En términos de la Cláusula Décimo Novena del Convenio de Administración de contribuciones celebrado entre el Gobierno del Estado y el Honorable Ayuntamiento de este Municipio el 10. de Diciembre de 1983, se da voluntariamente por renovado dicho convenio, con todo y sus adiciones.

SEGUNDO

Al tenor del Convenio de Administración de Contribuciones que en este acto se renueva, Comuníquese por escrito la presente resolución al Estado y ordénese su publicación en la "Gaceta del Gobierno".

Dado en el Palacio Municipal de Zumpahuacán, Méx; a las 9 horas del día 22 de Abril de 1986.

1.—**Profr. Sergio Mérida Trujillo.**—Presidente Municipal. 2.—**C. Tomás Francisco Díaz García.**—Síndico Municipal. 3.—**C. Pedro Reyes Morales.**—Primer Regidor Municipal. 4.—**C. Indalecio Millán Vázquez.**—Segundo Regidor Municipal. 5.—**C. David Suárez Juárez.**—Cuarto Regidor Municipal. 6.—**C. Jacinto Mérida Robles.**—Quinto Regidor Municipal. El Secretario del H. Ayuntamiento, **Profr. Rosendo Morales Flores.**—Rúbricas

Tomo CXLII | Toluca de Lerdo, Mex., Viernes 19 de Sept. de 1986 No. 58

SUMARIO:**SECCION SEGUNDA****PODER EJECUTIVO DEL ESTADO**

CONVENIO DE ADMINISTRACION de Contribución celebrado entre el Gobierno del Estado de México, y el H. Ayuntamiento Constitucional de Zumpahuacán, Méx.

AVISOS JUDICIALES: 3487, 3488, 3823, 3496, 3796, 3797, 3798, 3822, 3786, 3783, 3688, 3689, 3792, 3654, 3785, 3774, 3775, 3776, 3777, 3787, 3788, 3825, 3826, y 3830.

AVISOS ADMINISTRATIVOS Y GENERALES: 3723, 3827, 3828, 3829, 3721, 3831, 3832, 3833, 3834, 3835, y 3836.

AVISOS JUDICIALES**JUZGADO MIXTO DE PRIMERA INSTANCIA****DISTRITO DE TENANGO DEL VALLE****EDICTO**

MARIA ISIDRA QUINTANA FLORES:

MARCO FAUSTINO BOBADILLA SEGURA, en el expediente número 338/86, que se tramita en este H. Juzgado, le demanda el Divorcio Necesario, por la causal prevista por la fracción VIII, del artículo 253 del Código Civil. Ignorándose su domicilio se le emplaza para que dentro del término de treinta días siguientes a la última publicación de este Edicto, comparezca a juicio por sí, por apoderado o por gestor que pueda representarla, con el apercibimiento de que en caso de no hacerlo, las posteriores notificaciones se harán por Rotulón.

Para su publicación por tres veces de ocho en ocho días en el periódico GACETA DEL GOBIERNO, que se edita en la ciudad de Toluca, México, se expide el presente en Tenango del Valle, México, a los once días del mes de agosto de mil novecientos ochenta y seis.—Doy fe.—C. Secretario de Acuerdos del Ramo Civil, P.D. **Crescencio Blas Bautista Ruiz.**—Rúbrica.

3487.—27 Agosto, 8 y 19 Sept.

JUZGADO MIXTO DE PRIMERA INSTANCIA**DISTRITO DE TENANGO DEL VALLE****EDICTO**

MARIA RAQUEL GRANADOS CONTRERAS.

JOSE INES REYES LEON, en el expediente número 284/86, que se tramita en este juzgado, le demanda el Divorcio Necesario, por la causal prevista en la fracción VIII, del artículo 253 y otras prestaciones a que se refiere. Ignorándose su domicilio se le emplaza para que dentro del término de treinta días siguientes a la última publicación de este Edicto, comparezca a juicio por sí, por apoderado o por gestor que pueda representarlo con el apercibimiento de que en caso de no hacerlo el juicio se seguirá en rebeldía, quedando en la Secretaría del juzgado las copias de traslado, y se le previene para que señale domicilio en este Distrito Judicial, con el apercibimiento de que en caso de no hacerlo las posteriores notificaciones se le harán por Rotulón.

Para su publicación por tres veces de ocho en ocho días en la GACETA DEL GOBIERNO, que se edita en la Ciudad de Toluca, México, se expide el presente en la Ciudad de Tenango del Valle, México, a los ocho días del mes de Julio de mil novecientos ochenta y seis.—Doy fe.—C. Secretario de Acuerdos del Ramo Civil, P.D. **Crescencio Blas Bautista Ruiz.**—Rúbrica.

3488.—27 Agosto, 8 y 19 Sept.

JUZGADO SEGUNDO DE LO CIVIL**DISTRITO DE TOLUCA****EDICTO****PRIMERA SECRETARIA.**

En los autos del expediente número 2043/1984, relativo al Juicio Ejecutivo Mercantil, promovido por el licenciado Enrique Valero C., endosatario en Procuración del BANCO DEL NOROESTE S.N.C., en contra de JESUS PEREZ BERNAL, PALEMON PEREZ REYES, el Ciudadano Juez dictó un auto señalando LAS ONCE HORAS CON TREINTA MINUTOS DEL DIA VEINTITRES DE SEPTIEMBRE DEL AÑO EN CURSO, para que tenga verificativo LA PRIMERA ALMONEDA DE REMATE DE: Un Automovil marca Rambler American, Sedán, cuatro puertas, modelo 1977, motor hecho en México, número de Serie 7AIK 14910, Registro Federal de Automóviles número 4216351, placas de circulación 51-JFH del Estado de México, servicio Público Local en regulares condiciones de uso 2.—Camión marca Ford, modelo 1975, tipo coresa B600 222.5 motor de ocho cilindros número AC2BRD59857 número de chasis igual al motor Registro Federal de Automóviles 3363104 en regulares condiciones de uso 3.—Automovil Sedán cuatro puertas marca Dodge dar, modelo 1982, motor hecho en México número de serie T2-18449, Registro Federal de Automóviles 6384633 en regulares condiciones de uso, sirviendo de base para el remate la cantidad de DOS MILLONES NOVECIENTOS MIL PESOS. Se expide para su publicación en la Gaceta del Gobierno del Estado y tabla de avisos de este Tribunal por tres veces dentro de tres días. Convocándose postores. Toluca, México, a doce de Septiembre de mil novecientos ochenta y seis.—DOY FE.—C. Secretario, Lic. **Victorina García Cardoso.**—Rúbrica.

3823.—17, 18 y 19 Sept.

JUZGADO SEGUNDO DE LO CIVIL**DISTRITO DE TOLUCA****EDICTO****PRIMERA SECRETARIA**

ANTONIO FRANCISCO:

En el expediente número 1651/986, promovido por Soledad Cortés, en contra de Antonio Francisco, respecto de una casucha con terreno anexo ubicado en las calles de Insurgentes número 3, del poblado de San Miguel Totocuitlapilco, Municipio de Metepec, Méx., y cuyas medidas y colindancias son las siguientes: AL NORTE: 81.34 mts. con Anastacia Hernández Vda. de Rosales; AL SUR: 73.04 mts. con Sr. Rómulo Rodríguez; AL ORIENTE: 28.63 mts. haciendo una línea que va de Oriente a Poniente de 8.30 mts. colindando actualmente con Raúl Rivera y/o Martín Rivera; PONIENTE: 28.63 mts. con Calle Insurgentes, con una superficie aproximada de 2366.69 mts. cuadrados. Un terreno de labor denominado "Cruz", ubicado en San Miguel Totocuitlapilco, Metepec, Méx., con las siguientes medidas y colindancias: NORTE: 45.24 mts. con Camino que va para San Bartolo; SUR: 45.24 mts. con Abundio Medina y Ciro Reza Andrade; ORIENTE: 135.29 mts. con Ciro Reza Andrade; PONIENTE: 135.29 mts. con Ciro Reza Andrade, superficie aproximada 6119.16 mts. cuadrados. Un terreno de labor denominado "La Tierra Blanca o La Ixtacapa", ubicado en San Miguel Totocuitlapilco, Metepec, Méx., que mide y linda: de Oriente a Poniente: 32.30 mts. por ambos lados; De Sur a Norte: 173.47 mts., por ambos lados linda al Oriente actualmente con Lucas González, linda al Poniente con Natividad Ramírez y Francisca Lara, linda al Norte con Agustín Fuentes, linda al Sur con Sóstenes Martínez. Teniendo una superficie aproximada de 5604.08 m. tres cuadrados, por ignorarse su domicilio el C. Juez Segundo de lo Civil de este Distrito Judicial, ordeno emplazarlo por medio de edictos que se publicarán en la Gaceta del Gobierno del Estado por tres veces de ocho en ocho días, haciéndole saber que deberá presentarse dentro del término de treinta días contados al día siguiente de su última publicación, haciéndole saber que deberá presentarse por sí, por apoderado o por gestor que pueda representarlo dentro del término mencionado, quedándose en la Secretaría copia. Toluca, Méx., a 22 de Agosto de 1986.—Doy fe.—C. Secretario, Lic. **Victorina García Cardoso.**—Rúbrica.

3496.—27 Agosto 8 y 19 Sept.

JUZGADO MIXTO DE PRIMERA INSTANCIA

DISTRITO DE TENANGO DEL VALLE

EDICTO

Expediente número 579/85, ALEJANDRO VARA VILCHIS, promueve por su propio derecho en la Vía de Jurisdicción Voluntaria Diligencias de Información de Dominio, para acreditar la posesión respecto de un inmueble que se encuentra ubicado en el Paraje denominado "LA VENTA", en el Barrio de San Juan, perteneciente a la Cabecera Municipal de Jalatlaco, México, el cual tiene las siguientes medidas y colindancias; AL NORTE: 44.00 metros con Callejón Vicente Guerrero; AL SUR: dos líneas; la primera 39.25 metros con Elfegea Morales, la Segunda 2.00 metros con Inocenta Molina; AL ORIENTE: dos líneas, la primera 43.90 metros con Herminio Negrete, la Segunda; 8.00 metros con Inocenta Molina; AL PONIENTE: 49.50 metros con Calle Vicente Guerrero, con una superficie total aproximada de 1,941.05 metros cuadrados.

La C. Juez admitió su promoción ordenando la publicación del presente por tres veces de tres en tres días en los periódicos Gaceta del Gobierno y otro de mayor circulación, haciéndoles saber a quienes se crean con igual o mejor derecho lo deduzcan en términos de Ley.—Tenango del Valle, México, a los 20 días del mes de Agosto de mil novecientos ochenta y seis.—CONSTE.—C. Secretario de Acuerdos del Ramo Civil, P.D. Crescencio Blas Bautista Ruiz.—Rúbrica.

3796.—15, 19 y 24 Sept.

JUZGADO MIXTO DE PRIMERA INSTANCIA

DISTRITO DE TENANGO DEL VALLE

EDICTO

CATALINA FONSECA IBARRA, en el Expediente número 638/86, promueve por su propio derecho Diligencias de Información de Dominio, para acreditar la posesión que dice tener respecto del inmueble que se encuentra ubicado en la Avenida Carlos Hank González, número 14, en la Cabecera Municipal de Almoloya del Río, Estado de México, que tiene las siguientes medidas y colindancias; AL NORTE: 32.00 metros con Alejo López y Dolores González; AL SUR: mide en dos líneas; la primera 20.00 metros con María de Jesús Torres Vda. de Sánchez, la segunda 11.90 metros con José Torres; AL ORIENTE: en dos líneas, la primera 11.22 metros con Avenida Carlos Hank González, la segunda 7.60 metros con María de Jesús Torres Vda. de Sánchez; AL PONIENTE: 18.80 metros con Josué Castañeda Castañeda y Pablo Chávez Campos, con una superficie total de 514.64 metros cuadrados.

La C. Juez admitió la promoción ordenando la publicación del presente por tres veces de tres en tres días en los periódicos Gaceta del Gobierno y otro de mayor circulación en el Estado, haciéndoles saber a quienes se crean con igual o mejor derecho lo deduzcan en términos de Ley. Tenango del Valle, México, a los ocho días del mes de Septiembre de mil novecientos ochenta y seis.—DOY FE.—C. Secretario de Acuerdos del Ramo Civil, P.D. Crescencio Blas Bautista Ruiz.—Rúbrica.

3797.—15, 19 y 24 Sept.

JUZGADO MIXTO DE PRIMERA INSTANCIA

DISTRITO DE TENANGO DEL VALLE

EDICTO

Expediente número 553/86, GABINO SANDOVAL HERNANDEZ, promueve por su propio derecho en la Vía de Jurisdicción Voluntaria Diligencias de Información de Dominio, respecto de un inmueble que se encuentra ubicado en la población de San Pedro Zitepec, Municipio de Tenango del Valle, México, con las siguientes medidas y colindancias; AL NORTE: 162.02 metros con Mario Molina; AL SUR: 134.00 metros con Eustolia Molina de Vázquez; AL ORIENTE: 97.90 metros con Mario Molina; AL PONIENTE: 60.00 metros con Barranca, con una superficie total aproximada de 10,538.35 Metros Cuadrados.

La C. Juez admitió la promoción, ordenando la publicación del presente por tres veces de tres en tres días en los periódicos Gaceta del Gobierno y otro de mayor circulación en el Estado, haciéndoles saber a quienes se crean con igual o mejor derecho, lo deduzcan en términos de Ley.—Tenango del Valle, México, a los doce días del mes de Agosto de mil novecientos ochenta y seis.—DOY FE.—C. Secretario de Acuerdos del Ramo Civil, P.D. Crescencio Blas Bautista Ruiz.—Rúbrica.

3798.—15, 19 y 24 Sept.

JUZGADO SEGUNDO DE LO CIVIL

DISTRITO DE TOLUCA

EDICTO

SEGUNDA SECRETARIA.

En los autos del expediente número 500/1985, relativo al Juicio Ejecutivo Mercantil, promovido por Arturo Durán Lara, Endosatario en Procuración de BANCO OBRERO, S. A., en contra de la señora Consuelo Tapia de Delgado, el Ciudadano Juez dictó un auto señalando LAS ONCE HORAS DEL DIAS VEINTISEIS DE SEPTIEMBRE DEL AÑO EN CURSO, para que tenga verificativo la PRIMERA ALMONEDA DE REMATE DE: Un terreno marcado con el número 17 de la manzana 6 del Fraccionamiento Rincón de Las Fuentes, Municipio de Metepec, México con una superficie de 278.45 metros cuadrados y las siguientes medidas y colindancias; NORTE: 12.50 metros con zona novena; SUR: 12.50 metros con calle; ORIENTE: 22.27 metros con lote 16; PONIENTE: 22.26 metros con lote 18, debiendo servir de base para el remate la cantidad de UN MILLON TRESCIENTOS NOVENTA Y DOS MIL QUINIENTOS PESOS, en que fue valuado por los peritos. Se expiden para su publicación en la Gaceta del Gobierno del Estado y tabla de avisos de este Tribunal por tres veces dentro de nueve días.—Convóquense postores. Toluca, Méx., a 9 de Septiembre de 1986.—DOY FE.—C. Secretario, Lic. J. Ascención Mendoza Pineda.—Rúbrica.

3822.—17, 19 y 23 Sept

JUZGADO DE PRIMERA INSTANCIA

DISTRITO DE CHALCO

EDICTO

EXPEDIENTE 1276/85, ROBERTO SWINDALL PEREZ, promueve Información Ad-Perpetuam, respecto del terreno denominado "TEOPAN SEGUNDO" de propiedad privada ubicado en San Diego Chalcatpehuacán, del Municipio de Ayapango, México, con superficie de 383.25 metros cuadrados mide y linda; NORTE: 10.00 metros con calle Independencia; SUR: 11.00 metros con río; ORIENTE: 32.00 metros con María Ibarra Guzmán; PONIENTE: 41.00 metros con Ofelia Rivera.

Para su publicación por tres veces de tres en tres días en la GACETA DEL GOBIERNO del Estado y en otro periódico de mayor circulación en la Ciudad de Toluca, México. Dado en Chalco, México, a los 5 días de Septiembre de mil novecientos ochenta y seis.—DOY FE.—El C. Segundo Secretario de Acuerdos, P.D. Francisco Nava Pichardo.—Rúbrica.

3786.—15, 19 y 24 Sept.

JUZGADO CUARTO DE LO CIVIL

DISTRITO DE TOLUCA

EDICTO

EXP. Núm. 1362/86, AMADA GARCIA PALMA, promueve diligencias de información de dominio respecto de un lote y construcción ubicado en Lerdo de Tejada 511 en esta Ciudad, que mide y linda; AL NORTE: 19.40 metros con Amancio Gutiérrez; AL SUR: 19.20 metros con Calle Lerdo de Tejada; AL ORIENTE: 21.40 metros con Josefina Velázquez y AL PONIENTE: 19.20 metros con Manuel Pastrana con una superficie de 402.5 metros cuadrados. El objeto es obtener título supletorio de dominio para su publicación por tres veces de tres en tres días en la Gaceta del Gobierno del Estado y otro periódico de mayor circulación. Toluca, México, a 19 de Agosto de 1986.—DOY FE.—C. Segundo Secretario, P.D. Cosme G. Reyes Pedraza.—Rúbrica.

3783.—15, 19 y 24 Sept.

JUZGADO 5o. CIVIL DE PRIMERA INSTANCIA

DISTRITO DE TEXCOCO

EDICTO

RAFAEL DAVILA REYES.

EPIGMENIO RUIZ FLORES, en el expediente número 1472/86, que se tramita en este Juzgado la demanda de Ordinario Civil Sobre Usucapición, del lote de terreno número 20, de la manzana 5, de la Colonia México Segunda Sección en esta ciudad, que mide y linda: AL NORTE: 25.00 metros, con lote 21; AL SUR: 25.00 metros, con lote 19; AL ORIENTE: 8.00 metros, con Av. Cuauhtémoc; AL PONIENTE: 8.00 metros, con lote 36, con una superficie total de 200.00 metros cuadrados. Ignorándose su domicilio se le emplaza para que comparezca a Juicio dentro del término de Treinta Días, siguientes a la última publicación de este edicto, apercibido de que si no lo hace el Juicio se seguirá en su rebeldía, quedando a su disposición en la Secretaría de este Juzgado las copias simples de traslado y se le previene para que señale domicilio para oír notificaciones dentro de esta Ciudad, ya que de no hacerlo las posteriores notificaciones aún las de carácter personal se le harán por Rotulón.

Para su publicación por tres veces de ocho en ocho días en la GACETA DEL GOBIERNO, que se edita en Toluca, México, se expide el presente en Ciudad Nezahualcóyotl, México, a los veinte días del mes de Agosto de mil novecientos ochenta y seis.—Doy fe.—El Segundo Secretario de Acdos. del Juzgado Quinto de lo Civil, Lic. José Luis Jiménez Yáñez.—Rúbrica.

3688.—8, 19 Sept. y 1o. Oct.

JUZGADO 5o. CIVIL DE PRIMERA INSTANCIA

DISTRITO DE TEXCOCO

EDICTO

MARIA DE JESUS MALDONADO MONTIEL:

SERGIO SANCHEZ AMEZCUA, en el expediente número 1347/86, que se tramita en este Juzgado, le demanda el Divorcio Necesario y Otras Prestaciones a que se Refiere. Ignorándose su domicilio se le emplaza para que dentro del término de Treinta Días siguientes a la última publicación de este Edicto comparezca a Juicio, con el apercibimiento que de no hacerlo el Juicio se seguirá en rebeldía, quedando en la Secretaría del Juzgado las copias de traslado y se le previene para que señale domicilio en esta Ciudad, ya que de no hacerlo las posteriores notificaciones aún las de carácter personal se le harán por Rotulón.

Para su publicación por tres veces de ocho en ocho días en la "GACETA DEL GOBIERNO", que se edita en Toluca, México, se expide el presente en Ciudad Nezahualcóyotl, México, a los dos días de Septiembre de mil novecientos ochenta y seis.—Doy fe.—El Segundo Secretario de Acdos. del Juzgado Quinto de lo Civil, Lic. José Luis Jiménez Yáñez.—Rúbrica.

3689.—8, 19 Sept. y 1o. Oct.

JUZGADO DE PRIMERA INSTANCIA

DISTRITO DE TENANINGO

EDICTO

ANGEL RIOS MONTES DE OCA, en representación de sus menores hijos MIGUEL ANGEL, JUAN CARLOS y ALEJANDRO RIOS MEJIA, bajo el expediente número 335/986, promueve Diligencias de INFORMACION DE DOMINIO, a fin de acreditar la posesión que tienen sus menores hijos sobre un predio ubicado en la calle de León Guzmán S/N, en la población de Villa Guerrero, México, con las siguientes medidas y colindancias; AL NORTE: 70.27 metros con Sucesión de Primitiva Iniestra; AL SUR: 70.27 metros con Doctor Juvenal Gómez González; AL ORIENTE: 18.25 metros con Sucesión de Primitiva Iniestra; PONIENTE: 19.10 metros con calle de León Guzmán.

El C. Juez dió entrada a su promoción y ordenó la publicación de los edictos correspondientes por tres veces de tres en tres en la GACETA DEL GOBIERNO del Estado y en otro periódico de mayor circulación que se editan en la Ciudad de Toluca, México, Tenancingo, México, a nueve de Septiembre de mil novecientos ochenta y seis.—DOY FE.—C. Secretario de Acuerdos, P.D. Abel Flores Vences.—Rúbrica.

3702.—10, 19 y 21 Sept.

JUZGADO MIXTO DE PRIMERA INSTANCIA

DISTRITO DE TENANGO DEL VALLE

EDICTO

Expediente Número 512/86, AURORA RAMOS TAPIA promueve por su propio derecho en la Vía de Jurisdicción Voluntaria Diligencias de Inmatriculación para acreditar la posesión respecto de un predio ubicado en el paraje denominado "El Cerro de Cuautla", ubicado en el Municipio de Xalatlaco, perteneciente a este Distrito de Tenango del Valle, México, y que tiene una superficie aproximada de 11,369 M2, y medidas y colindancias son las siguientes: AL NORTE: 120.00 metros, con la Sra. María de Jesús Sánchez; AL SUR: 130.40 metros, con predio del Sr. Salomé Campos; AL ORIENTE: 79.60 metros, con predio de Domingo Caballos; AL PONIENTE: 103.00 metros, con predio de la Sra. Aurora Ramos Tapia.

La C. Juez admitió la promoción ordenando la publicación del presente por tres veces en cada uno de ellos con intervalo de diez días en los periódicos GACETA DEL GOBIERNO y otro de mayor circulación en el Estado de México, haciéndoles saber a quienes se crean con igual o mejor derecho lo deduzcan en términos de ley.—Tenango del Valle, México, a veintiseis de Agosto de mil novecientos ochenta y seis.—Doy fe.—C. Secretario de Acuerdos del Ramo Civil, P.D. Crescencio Blas Bautista Ruiz.—Rúbrica.

3654.—4, 19 Sept. y 3 Oct.

JUZGADO TERCERO DE LO CIVIL

DISTRITO DE TOLUCA

EDICTO

EXPEDIENTE No. 921/84, relativo al Juicio Ejecutivo Mercantil, promovido por ALBERTO MONDRAGON PEREZ, endosatario en procuración del señor MANUEL DIAZ RODRIGUEZ, en contra de FLETERA REGIONMONTANA, S. A. DE C. V., el C. Juez Tercero de lo Civil de este Distrito Judicial, señaló las DIEZ HORAS DEL DIA PRIMERO DE OCTUBRE DE 1986, AÑO, para que tenga verificativo la Primera Almoneda de Remate de los bienes embargados en el presente Juicio, consistentes en todo lo que por hecho y por derecho le pertenece a la Empresa denominada "FLETERA REGIONMONTANA", S. A. DE C. V., la cual se encuentra debidamente inscrita en el Registro Público de la Propiedad y del Comercio, del Primer Distrito de la Ciudad de Monterrey, Nuevo León, bajo los siguientes antecedentes: Registro número 634, del Volumen 117, del Libro IV, Tercer Auxiliar de actos y contratos diversos, Sección del Comercio, de fecha 18 de marzo de mil novecientos ochenta.—El C. Juez ordenó su publicación en el periódico Gaceta del Gobierno, por tres veces, dentro de nueve días y por medio de un aviso que se fije en los estrados de este Juzgado y en los estrados del Juzgado de Primera Instancia del Tercer Distrito Judicial correspondiente al Municipio de San Nicolás de los Garza, convocando a postores y alijando acredores, y sirviendo de base para el remate la cantidad de \$3,000,000.00 (TRES MILLONES DE PESOS, M.N.), en que fueron valuados por los peritos designados en autos los derechos del valor comercial del giro de la negociación embargada.—Toluca, México, a 10 de Septiembre de 1986.—DOY FE.—El C. Segundo Secretario, Lic. Napoleón Huerta Alþzar.—Rúbrica.

3785.—15, 19 y 23 Sept.

JUZGADO DE PRIMERA INSTANCIA

DISTRITO DE CHALCO

EDICTO

Exp. 124/86 FROYLAN APARICIO ROSALES promueve dilaciones de Informacion Ad-Perpetuum respecto del inmueble denominado "La Candelaria" ubicado en la población de San Pablo Atlazalpan, Municipio de Chalco mide y linda: NORTE: 43.00 metros, con Julio de Jesús Martínez; SUR: 43.00 metros, con Rufugio Méndez Rosales; ORIENTE: 25.32 metros, con Calle Morales; PONIENTE: 25.48 metros con Avenida Dolores.

Publiquese por tres veces de tres en tres días en la GACETA DEL GOBIERNO del Estado y en otro periódico de mayor circulación en la Ciudad de Toluca, México, Dado en Chalco, México, a los dos días del mes de Septiembre de mil novecientos ochenta y seis.—Doy fe.—El C. Segundo Secretario de Acuerdos, P.D. Francisco Nava Richardo.—Rúbrica.

3771.—15, 19 y 21 Sept.

JUZGADO DE PRIMERA INSTANCIA

DISTRITO DE CHALCO

E D I C T O

Exp. 1255/86, Información Ad-Perpetuam, promovidas por BRAULIO CRUZ LARA, en su carácter de apoderado de ELOY CRUZ LARA, para acreditar la posesión de un terreno denominado "Topiles", ubicado en Ixtapaluca, México, que mide y linda: NORTE: 8.00 metros, con Isabel Ramos; SUR: 8.00 metros, con Calle; ORIENTE: 24.00 metros, con Isabel Ramón; PONIENTE: 24.00 metros, con Propiedad Particular, con superficie de: 192.00 M².

Para su publicación por tres veces, de tres en tres días en la Gaceta Oficial Gobierno del Estado y en un periódico de mayor circulación en la Ciudad de Toluca, dados los presentes edictos a los ocho días del mes de Septiembre de mil novecientos ochenta y seis.—Doy fe.—El C. Primer Secretario de Acuerdos, Lic. Lucio Zenón Colín.—Rúbrica.

3775.—15, 19 y 24 Sept.

JUZGADO DE PRIMERA INSTANCIA

DISTRITO DE CHALCO

E D I C T O

Exp. 1247/86, FRANCISCO MONTES RÍOS, promueve diligencias de Información Ad-Perpetuam, respecto del sitio con casa sin denominación especial, ubicado en Chinulpa, México, de este Municipio y Distrito Judicial, mide y linda: NORTE: 20.00 metros, con Calle sin Nombre; SUR: 20.00 metros, con Calle Juárez; ORIENTE: 99.40 metros, con Eliseo Ríos; PONIENTE: 99.40 metros, con Gabriel Rosales; con superficie de 1,988.00 metros cuadrados, superficie de construcción 100.00 metros cuadrados.

Publíquese por tres veces de tres en tres días en la GACETA DEL GOBIERNO del Estado y en otro periódico de mayor circulación en la Entidad. Dado en Chalco, México, a los diez días del mes de Septiembre de mil novecientos ochenta y seis.—Doy fe.—El C. Primer Secretario de Acuerdos, Lic. Lucio Zenón Colín.—Rúbrica.

3776.—15, 19 y 24 Sept.

JUZGADO 3o. CIVIL DE PRIMERA INSTANCIA

DISTRITO DE TEXCOCO

E D I C T O

Por auto de fecha dos de septiembre del año en curso, dictado en el expediente número 939/84, relativo al Juicio Ejecutivo Mercantil promovido por MARTÍN SANCHEZ LOPEZ, en contra de JUAN VAZQUEZ ORTIZ, se señalan las Once Horas del Día 30 de Septiembre, del año en curso, para que tenga verificativo en primera almoneda el remate del bien embargado ubicado en lote número uno, manzana tres de la colonia Ampliación Vicente Villada de esta ciudad, inscrito en el Registro Público de la Propiedad y del Comercio de esta ciudad, bajo los siguientes datos: Libro Primero, Sección Primera Partida 620 del volumen 147, de fecha diez de abril del año de mil novecientos ochenta y cuatro, a nombre del demandado y por el presente se convoca a postores siendo postura legal la que cubra las dos terceras partes del avalúo fijado de \$ 1'209,000.00 (UN MILLON DOSCIENTOS MIL PESOS 00/100 M.N.).

Para su publicación por tres veces dentro de nueve días en la GACETA DEL GOBIERNO del Estado de México y algún otro periódico de mayor circulación en el Estado, así como en los estrados de este H. Juzgado, y en la oficina rentista de esta ciudad, se expide el presente en Ciudad Nezahualcóyotl, México, a los ocho días del mes de Septiembre de mil novecientos ochenta y seis.—El Primer Secretario de Acuerdos, C.P.D. Marcelino Luna Rangel.—Rúbrica.

3777.—15, 19 y 24 Sept.

JUZGADO DE PRIMERA INSTANCIA

DISTRITO DE CHALCO

E D I C T O

EXP. 1284/86, MARIA IBARRA GUZMAN, promueve diligencias INFORMACION AD-PERPETUAM, respecto terreno de propiedad privada denominado "TEOPAN SEGUNDO", ubicado en San Diego Chalcatéhuacán del Municipio de Ayapango, México, con superficie de 600.87 metros cuadrados, mide y linda: NORTE: 27.50 metros con calle Independencia; ORIENTE: 49.13 metros con camino; PONIENTE: 38.00 metros con Roberto Saldani Pérez.

Publíquese por tres veces de tres en tres días en la GACETA DEL GOBIERNO del Estado y en otro periódico de mayor circulación en la Ciudad de Toluca, México, dado en Chalco, México, a los ocho días de Septiembre de mil novecientos ochenta y seis.—DOY FE.—El C. Segundo Secretario de Acuerdos, P.D. Francisco Nava Pichardo.—Rúbrica.

3787.—15, 19 y 24 Sept.

JUZGADO DE PRIMERA INSTANCIA

DISTRITO DE CHALCO

E D I C T O

EXPEDIENTE 999/86, PABLO JUSTO SANCHEZ VEGA, promueve diligencias de INFORMACION AD-PERPETUAM, respecto del terreno de propiedad particular denominado "ACULCO", ubicado en San Juan Atzacualoya, México, de este Distrito Judicial mide y linda: NORTE: 213.00 metros con río; SUR: 217.00 metros con José Beltrán; PONIENTE: 85.00 metros con Mariano Reyes Robledo y Ricarda Vega Beltrán, superficie de 9,137.50 metros cuadrados.

Publíquese por tres veces de tres en tres días en la Gaceta del Gobierno del Estado y en otro periódico de mayor circulación en la Ciudad de Toluca, México, dado en Chalco, México, a los cuatro días de Agosto de mil novecientos ochenta y seis.—DOY FE.—El C. Primer Secretario de Acuerdos, Lic. Lucio Zenón Colín.—Rúbrica.

3788.—15, 19 y 24 Sept.

JUZGADO 2o. CIVIL DE PRIMERA INSTANCIA

DISTRITO DE TEXCOCO

E D I C T O

EXPEDIENTE NUMERO: 1092/86
SEGUNDA SECRETARIA

MARIA EUGENIA JIMENEZ RODRIGUEZ, promueve Diligencias de Información de Dominio, respecto del terreno de común repartimiento denominado "CHIHUAHUA", ubicado en el Pueblo de San Sebastián Chimalpa, Municipio de Los Reyes La Paz, de este Distrito Judicial de Texcoco, Edo. de México, que mide y linda: AL NORTE: 10.80 mts. con Sebastiana Fragozo; AL SUR: 10.80 mts. con Av. Chapultepec; AL ORIENTE: 45.50 mts. con Juan Noriega; AL PONIENTE: 37.00 mts. con Martín Nájera, actualmente Clara Canto Vda. de Nájera, con una superficie total aproximada de 445.50 Metros Cuadrados.

Publíquese por tres veces de tres en tres días, en la GACETA DEL GOBIERNO del Estado y en el periódico de mayor circulación que se edite en Toluca, México, Texcoco, Estado de México, a 22 de agosto de 1986.—Doy fe.—El Segundo Secretario de Acuerdos, Lic. José E. G. García García.—Rúbrica.

3825.—19, 24 y 29 Sept.

JUZGADO CUARTO DE LO CIVIL

DISTRITO DE TOLUCA

E D I C T O

Exp. No. 1466/86, DARIA GARDUÑO URIBE, promueve diligencias de información de dominio respecto de un inmueble ubicado en San Francisco Tlalcaltecalpan, México, que mide y linda: AL NORTE: 45.20 metros y 68.11 metros con Casimiro Yassi Huerta y Manuel Firó; AL SUR: 110.00 metros con Carretera a Valle de Bravo; AL ORIENTE: 267.20 metros con Isidro Alvarez Solórzano; AL PONIENTE: 109.05 metros y 158.15 metros, con Antonio Firó y Marcial Firó; el objeto es obtener título supletorio de dominio.

Para su publicación por tres veces de tres en tres días en la GACETA DEL GOBIERNO y otro periódico de mayor circulación en esta Ciudad, Toluca, México, a 15 de agosto de 1986.—Doy fe.—El C. Segundo Secretario, Lic. Javier Fragozo Martínez.—Rúbrica.

3826.—19, 24 y 29 Sept.

JUZGADO MIXTO DE PRIMERA INSTANCIA**DISTRITO DE TENANGO DEL VALLE****EDICTO**

Expediente número 678/86, EVA GONZALEZ RAMIREZ, promueve por su propio derecho Diligencias de Información de Dominio para acreditar la posesión respecto de un terreno de labor que se encuentra ubicado en el paraje denominado "LOS TLAPEZ-COS", en el Municipio de San Antonio la Isla, México, y que tiene las siguientes medidas y colindancias: AL NORTE: 67.40 mts. con Longinos Silva Nájera; AL SUR: 67.40 mts. con Gerbacio Torres; AL ORIENTE: 105.00 mts con Francisco Vilchis; AL PONIENTE: 105.00 mts con Longinos Silva, con una superficie total de 7077.00 metros cuadrados.

La C. Juez admitió la promoción ordenando la publicación del presente por tres veces de tres en tres días en los periódicos GACETA DEL GOBIERNO y otro de mayor circulación en el Estado, haciéndoles saber a quienes se crean con igual o mejor derecho lo deduzcan en términos de Ley, Tenango del Valle, México, a los once días del mes de septiembre de mil novecientos ochenta y seis.—Doy fe.—C. Secretario de Acuerdos del Ramo Civil, P.D. Crescencio Blas Bautista Ruiz.—Rúbrica.

3830.—19, 24 y 29 Sept.

AVISOS ADMINISTRATIVOS Y GENERALES**REGISTRO PUBLICO DE LA PROPIEDAD****DISTRITO DE TENANGO DEL VALLE****EDICTOS**

Exp. 454/570/86, GABINO MEDINA MAYA, promueve Inmatriculación Administrativa, sobre el inmueble ubicado en el D/C Santiaguillo Cuauxustenco, Fracción denominada Las Unidades, Mpio. Tenango del Valle, México, mide y linda; NORTE: 12.00 metros con Alfonso Mendoza; SUR: 12.00 metros con un Carril; ORIENTE: 212.00 metros con Francisco Plata; PONIENTE: 212.00 metros con Josefina Constantino Nava.

El C. Registrador, dió entrada a la promoción y ordenó su publicación en GACETA DEL GOBIERNO y periódico de mayor circulación por tres veces de tres en tres días.—Haciéndose saber a quienes se crean con derecho comparezcan a deducirlo.—Tenango del Valle, Méx., a 15 de Agosto de 1986.—El C. Registrador, Lic. Teresita Carranco Hernández.—Rúbrica.

3723.—10, 15 y 19 Sept.

Exp. 433/653/86, CRESCENCIO RUFINO SANCHEZ, promueve Matriculación Administrativa, sobre el inmueble ubicado en Paraje denominado El Tejocote, Municipio de Texcalyacac, México, mide y linda; NORTE: 9.50 y 9.00 metros con Loreto Cárdenas y Carretera; SUR: 16.80 metros con Ramón Soriano; ORIENTE: 80.00 metros con Ramón Soriano; PONIENTE: 42.00 y 35.10 metros con Ramón Soriano y Loreto Cárdenas.

El C. Registrador, dió entrada a la promoción y ordenó su publicación en GACETA DEL GOBIERNO y periódico de mayor circulación por tres veces de tres en tres días.—Haciéndose saber a quienes se crean con derecho comparezcan a deducirlo.—Tenango del Valle, Méx., a 21 de Julio de 1986.—El C. Registrador, Lic. Teresita Carranco Hernández.—Rúbrica.

3723.—10, 15 y 19 Sept.

Exp. 433/650/86, ROMAN DIAZ MORENO, promueve Inmatriculación Administrativa, sobre el inmueble ubicado en Calle Jorge Jiménez Cantú S/N, Municipio de Texcalyacac, Distrito de Tenango del Valle, mide y linda; NORTE: 9.04 metros con Guillermo Zapata; SUR: 9.04 metros con calle; ORIENTE: 28.70 metros con Guillermo Zapata; PONIENTE: 26.70 Metros con J. Isabel Diaz.

El C. Registrador, dió entrada a la promoción y ordenó su publicación en GACETA DEL GOBIERNO y periódico de mayor circulación por tres veces de tres en tres días.—Haciéndose saber a quienes se crean con derecho comparezcan a deducirlo.—Tenango del Valle, Méx., a 21 de Julio de 1986.—El C. Registrador, Lic. Teresita Carranco Hernández.—Rúbrica.

3723.—10, 15 y 19 Sept.

Exp. 426/643/86, EDUARDO VAZQUEZ DELGADILLO, promueve Matriculación Administrativa, sobre el inmueble ubicado en calle Manuel Molinas S/N, Municipio de Texcalyacac, México, mide y linda; NORTE: 13.00 metros con Emiliano Monroy; SUR: 13.00 metros con Juvencio Sánchez; ORIENTE: 9.75 metros con Calle; PONIENTE: 9.75 metros con Emiliano Monroy.

El C. Registrador, dió entrada a la promoción y ordenó su publicación en GACETA DEL GOBIERNO y periódico de mayor circulación por tres veces de tres en tres días.—Haciéndose saber a quienes se crean con derecho comparezcan a deducirlo.—Tenango del Valle, Méx., a 21 de Julio de 1986.—El C. Registrador, Lic. Teresita Carranco Hernández.—Rúbrica.

3723.—10, 15 y 19 Sept.

Exp. 426/647/86, MANUEL GARCIA ROJAS, promueve Matriculación Administrativa, sobre el inmueble ubicado en Calle de Alfredo Campanella, Municipio de Texcalyacac, México, mide y linda; NORTE: 32.50 metros con Gustavo Martínez Cárdenas, Gilberto Martínez y Loreto Hernández; SUR: 32.50 metros con Natalia Villanueva; ORIENTE: 8.65 metros con Calle; PONIENTE: 9.10 metros con Margarito Rojas Espíndola.

El C. Registrador, dió entrada a la promoción y ordenó su publicación en GACETA DEL GOBIERNO y periódico de mayor circulación por tres veces de tres en tres días.—Haciéndose saber a quienes se crean con derecho comparezcan a deducirlo.—Tenango del Valle, Méx., a 21 de Julio de 1986.—El C. Registrador, Lic. Teresita Carranco Hernández.—Rúbrica.

3723.—10, 15 y 19 Sept.

EXP. 431/651/85, LEOPOLDO JUAREZ COLIN promueve Inmatriculación Administrativa, sobre el inmueble ubicado en Paraje denominado Las Barajas, Municipio de Texcalyacac, Distrito de Tenango del Valle, Méx., mide y linda; NORTE: 6.65 y 19.80 metros con continuación de la Calzada Juárez y Guillermo Zapata; SUR: 8.00 metros con Narciza Hernández; ORIENTE: 40.65 metros con Guillermo Zapata; PONIENTE: 34.10 metros con Adriana Romero.

Superficie Aprox: 583.05 Metros Cuadrados.

El C. Registrador, dió entrada a la promoción y ordenó su publicación en GACETA DEL GOBIERNO y periódico de mayor circulación por tres veces de tres en tres días.—Haciéndose saber a quienes se crean con derecho comparezcan a deducirlo.—Tenango del Valle, Méx., a 21 de Julio de 1986.—El C. Registrador, Lic. Teresita Carranco Hernández.—Rúbrica.

3723.—10, 15 y 19 Sept.

Exp. 420/639/86, ELIAS CHAVEZ NAVAS, promueve Matriculación Administrativa, sobre el inmueble ubicado en el Paraje denominado El Ocote, Municipio de Joquicingo, México, mide y linda; NORTE: 100.00 metros con Crispin Orihuela Maya; SUR: Dos líneas de: 30.00, 130.00 metros con Beatriz Navas y Barranca Estable; ORIENTE: 55.00 metros con Beatriz Navas; PONIENTE: Dos líneas de 10.00 y 59.00 metros con Barranca Estable.

El C. Registrador, dió entrada a la promoción y ordenó su publicación en GACETA DEL GOBIERNO y periódico de mayor circulación por tres veces de tres en tres días.—Haciéndose saber a quienes se crean con derecho comparezcan a deducirlo.—Tenango del Valle, Méx., a 21 de Julio de 1986.—El C. Registrador, Lic. Teresita Carranco Hernández.—Rúbrica.

3723.—10, 15 y 19 Sept.

Exp. 382/569/86, CLAUDIO Y ENRIQUE ALVA GONZALEZ, promueve Matriculación Administrativa, sobre el inmueble ubicado en el D/C del Camino a San Andrés, Mpio. de San Miguel Chapultepec, Méx., mide y linda; NORTE: 15.82 metros con camino a San Andrés; SUR: 15.82 metros con Yocundo Camargo; ORIENTE: 188.20 metros con Antonio Meza; PONIENTE: 188.20 metros con Félix Martínez y Francisco Díaz.

El C. Registrador, dió entrada a la promoción y ordenó su publicación en GACETA DEL GOBIERNO y periódico de mayor circulación por tres veces de tres en tres días.—Haciéndose saber a quienes se crean con derecho comparezcan a deducirlo.—Tenango del Valle, Méx., a 21 de Julio de 1986.—El C. Registrador, Lic. Teresita Carranco Hernández.—Rúbrica.

3723.—10, 15 y 19 Sept.

Exp. 347/561/86, RODOLFO NAPOLES GONZALEZ, promueve Inmatriculación Administrativa, sobre el inmueble ubicado al pie del Cerro del Tomasquillo D/C, Mpio. de Xalatlaco, México, mide y linda; NORTE: 64.70 y 16.30 metros con Prócoro Quiroz Arellano y Andrés Monjardín; SUR: 83.95 metros y 4.70 metros con Camino y entrada de Privada; ORIENTE: 91.40 metros con Pedro García Casas; PONIENTE: 25.00 y 29.60 metros con entrada de Privada Juan Quiroz González y 53.05 metros con Prócoro Quiroz.

El C. Registrador, dió entrada a la promoción y ordenó su publicación en GACETA DEL GOBIERNO y periódico de mayor circulación por tres veces de tres en tres días.—Haciéndose saber a quienes se crean con derecho comparezcan a deducirlo.—Tenango del Valle, Méx., a 21 de Julio de 1986.—El C. Registrador, Lic. Teresita Carranco Hernández.—Rúbrica.

3723.—10, 15 y 19 Sept.

Exp. 389/607/86, J. CONCEPCION LOPEZ CARRANZA, promueve Matriculación Administrativa, sobre el inmueble ubicado en Av. Libertad No. 15, en Guadalupe Yancuitalpan, Mpio. de Santiago Tlanguistenco, México, mide y linda; NORTE: 11.60 metros con Barranca; SUR: 9.90 metros con Camino; ORIENTE: 108.00 metros con Trinidad Hernández; PONIENTE: 103.00 metros con Anastacio Juárez.

El C. Registrador, dió entrada a la promoción y ordenó su publicación en GACETA DEL GOBIERNO y periódico de mayor circulación por tres veces de tres en tres días.—Haciéndose saber a quienes se crean con derecho comparezcan a deducirlo.—Tenango del Valle, Méx., a 21 de Julio de 1986.—El C. Registrador, Lic. Teresita Carranco Hernández.—Rúbrica.

3723.—10, 15 y 19 Sept.

Exp. 432/652/86, IDELFONSO ROJAS VILLANUEVA, promueve Matriculación Administrativa, sobre el inmueble ubicado en entre Calle Veracruz y Calle Alfredo Campanella S/N, Municipio de Texcalyacac, México, mide y linda; NORTE: 18.80 metros con Magdalena Rodríguez Leal; SUR: 18.70 metros con Calle Veracruz; ORIENTE: 7.76 metros con calle Alfredo Campanella; PONIENTE: 7.26 metros con Pedro Laos Barrera.

El C. Registrador, dió entrada a la promoción y ordenó su publicación en GACETA DEL GOBIERNO y periódico de mayor circulación por tres veces de tres en tres días.—Haciéndose saber a quienes se crean con derecho comparezcan a deducirlo.—Tenango del Valle, Méx., a 21 de Julio de 1986.—El C. Registrador, Lic. Teresita Carranco Hernández.—Rúbrica.

3723.—10, 15 y 19 Sept.

Exp. 429/649/86, LUIS ESCOBAR NAVA, promueve Inmatriculación Administrativa, sobre el inmueble ubicado en Domicilio Conocido, San Mateo Texcalyacac, México, mide y linda; NORTE: 60.50 metros con Lorenzo Orihuela; SUR: 37.40 metros con Carmen Ramírez Hernández y Agustín Baranda; ORIENTE: 15.90 y 10.00 metros con Camino al Monte; PONIENTE: 12.00 metros con vereda.

El C. Registrador, dió entrada a la promoción y ordenó su publicación en GACETA DEL GOBIERNO y periódico de mayor circulación por tres veces de tres en tres días.—Haciéndose saber a quienes se crean con derecho comparezcan a deducirlo.—Tenango del Valle, Méx., a 21 de Julio de 1986.—El C. Registrador, Lic. Teresita Carranco Hernández.—Rúbrica.

3723.—10, 15 y 19 Sept.

Exp. 424/844/86, ONESIMO TALAVERA SAUCEDO, promueve Matriculación Administrativa, sobre el inmueble ubicado en Camino a La Providencia, Municipio de Tenango del Valle, México mide y linda; NORTE: 42.20 metros con Daniel Hernández; SUR: 50.70 metros con Tomás López; ORIENTE: 138.00 metros con Serafín Alcántara; PONIENTE: 157.00 metros con Vicente Mancilla;

El C. Registrador, dió entrada a la promoción y ordenó su publicación en GACETA DEL GOBIERNO y periódico de mayor circulación por tres veces de tres en tres días.—Haciéndose saber a quienes se crean con derecho comparezcan a deducirlo.—Tenango del Valle, Méx., a 21 de Julio de 1986.—El C. Registrador, Lic. Teresita Carranco Hernández.—Rúbrica.

3723.—10, 15 y 19 Sept.

Exp. 422/641/86, Gloria Vázquez Vázquez, promueve Matriculación Administrativa, sobre el inmueble ubicado en Calle Cuauhtémoc No. 7 San Pedro Ziatepec, Municipio de Tenango del Valle, México, mide y linda; NORTE: 6.25 metros con Ignacio Vázquez; SUR: 6.25 metros con barda de la Iglesia; ORIENTE: 12.50 metros con Callejón de Leopoldo Vázquez Hernández; PONIENTE: 12.50 metros con Juvenal Vázquez Vázquez.

El C. Registrador, dió entrada a la promoción y ordenó su publicación en GACETA DEL GOBIERNO y periódico de mayor circulación por tres veces de tres en tres días.—Haciéndose saber a quienes se crean con derecho comparezcan a deducirlo.—Tenango del Valle, Méx., a 21 de Julio de 1986.—El C. Registrador, Lic. Teresita Carranco Hernández.—Rúbrica.

3723.—10, 15 y 19 Sept.

Exp. 397/615/86, LUCIA OTILIA GONZALEZ MORALES DE V., promueve Matriculación Administrativa, sobre el inmueble ubicado en calle de Independencia S/N, Cabeecera Municipal de Mexicalcingo, México, mide y linda; NORTE: 20.50, 3.90 y 3.00 metros con calle Independencia; SUR: 26.25 metros con Alarcón Saavedra y Félix Alarcón Morales; ORIENTE: 37.30 metros con Francisco González U., PONIENTE: 41.30 metros con Enrique Camacho Urbina.

El C. Registrador, dió entrada a la promoción y ordenó su publicación en GACETA DEL GOBIERNO y periódico de mayor circulación por tres veces de tres en tres días.—Haciéndose saber a quienes se crean con derecho comparezcan a deducirlo.—Tenango del Valle, Méx., a 21 de Julio de 1986.—El C. Registrador, Lic. Teresita Carranco Hernández.—Rúbrica.

3723.—10, 15 y 19 Sept.

Exp. 386/604/86, EPIFANIO MONTIEL MONDRAGON, promueve Matriculación Administrativa, sobre el inmueble ubicado en Domicilio Conocido, San José Mezana, Municipio de Tlanguistenco, México, mide y linda; NORTE: 23.50 metros con José Mondragón Flores; SUR: 23.50 metros con Privada; ORIENTE: 15.50 metros con Camino Real de Mezapa; PONIENTE: 15.50 metros con Martín Mondragón Avila.

El C. Registrador, dió entrada a la promoción y ordenó su publicación en GACETA DEL GOBIERNO y periódico de mayor circulación por tres veces de tres en tres días.—Haciéndose saber a quienes se crean con derecho comparezcan a deducirlo.—Tenango del Valle, Méx., a 21 de Julio de 1986.—El C. Registrador, Lic. Teresita Carranco Hernández.—Rúbrica.

3723.—10, 15 y 19 Sept.

Exp. 436/749/86, SAUL SOSA RAMIREZ, promueve Matriculación Administrativa, sobre el inmueble ubicado en Calle de Ignacio Rayón sin número Cab. Mpal. de Texcalyacac, mide y linda; NORTE: 34.00 metros con Leonor Pulido; SUR: 34.00 metros con Leonarda Estrada; ORIENTE: 10.50 metros con Margarita Hernández; PONIENTE: 11.50 metros con Calle Rayón.

El C. Registrador, dió entrada a la promoción y ordenó su publicación en GACETA DEL GOBIERNO y periódico de mayor circulación por tres veces de tres en tres días.—Haciéndose saber a quienes se crean con derecho comparezcan a deducirlo.—Tenango del Valle, Méx., a 21 de Julio de 1986.—El C. Registrador, Lic. Teresita Carranco Hernández.—Rúbrica.

3723.—10, 15 y 19 Sept.

Exp. 437/759/86, **AUGUSTO ZUNIGA GONZALEZ**, promueve Matriculación Administrativa, sobre el inmueble ubicado en D/C, Paraje "Tres Caidas", en San Mateo Texcalyacac, mide y linda; NORTE: 69.10 metros con Martín Ramírez; SUR: 70.20 metros con Juan Contreras Ramírez; ORIENTE: 45.00 metros con Camino; PONIENTE: 49.00 metros con Cirila Moreno y Adrián Núñez.

El C. Registrador, dió entrada a la promoción y ordenó su publicación en GACETA DEL GOBIERNO y periódico de mayor circulación por tres veces de tres en tres días.—Haciéndose saber a quienes se crean con derecho comparezcan a deducirlo.—Tenango, Méx., a 21 de Julio de 1986.—El C. Registrador, Lic. **Teresita Carranco Hernández**.—Rúbrica.

3723.—10, 15 y 19 Sept.

Exp. 440/753/86, **MARIO PEREZ ENRIQUEZ**, promueve Inmatriculación Administrativa, sobre el inmueble ubicado en Calle la Fábrica sin número, Cab. Mpal. Texcalyacac, mide y linda; NORTE: 10.00 metros con calle; SUR: 10.00 metros con Antonio Valencia Sánchez; ORIENTE: 15.00 metros con Antonio Valencia Sánchez; PONIENTE: 15.00 metros con Miguel Alcántara y Aurelio Monroy.

El C. Registrador, dió entrada a la promoción y ordenó su publicación en GACETA DEL GOBIERNO y periódico de mayor circulación por tres veces de tres en tres días.—Haciéndose saber a quienes se crean con derecho comparezcan a deducirlo.—Tenango, Méx., a 21 de Julio de 1986.—El C. Registrador, Lic. **Teresita Carranco Hernández**.—Rúbrica.

3723.—10, 15 y 19 Sept.

Exp. 441/754/86, **IGNACIO CARRANZA GONZALEZ**, promueve Matriculación Administrativa, sobre el inmueble ubicado en Calle Manuel Molina, Cabecera Municipal de Texcalyacac, mide y linda; NORTE: 28.15 metros con Erasto Carranza Pulido; SUR: 28.15 metros con Jesús Pulido Olivares; ORIENTE: 11.75 metros con Erasto Carranza Pulido; PONIENTE: 11.75 metros con Calle Manuel Molina.

El C. Registrador, dió entrada a la promoción y ordenó su publicación en GACETA DEL GOBIERNO y periódico de mayor circulación por tres veces de tres en tres días.—Haciéndose saber a quienes se crean con derecho comparezcan a deducirlo.—Tenango, Méx., a 21 de Julio de 1986.—El C. Registrador, Lic. **Teresita Carranco Hernández**.—Rúbrica.

3723.—10, 15 y 19 Sept.

Exp. 442/755/86, **FRANCISCA Y MARGARITA ROSAS ROJAS**, promueve Matriculación Administrativa, sobre el inmueble ubicado en Calle Capulco No. 23, Paraje "El Sombrerete", en Texcalyacac, mide y linda; NORTE: 77.60 metros con Alberto Alonso; SUR: 66.50 y 13.20 metros con José Villanueva; ORIENTE: 62.55 y 21.60 metros con Juan Contreras A. y José Villanueva; PONIENTE: 88.60 metros con Alberto Alonso.

El C. Registrador, dió entrada a la promoción y ordenó su publicación en GACETA DEL GOBIERNO y periódico de mayor circulación por tres veces de tres en tres días.—Haciéndose saber a quienes se crean con derecho comparezcan a deducirlo.—Tenango, Méx., a 21 de Julio de 1986.—El C. Registrador, Lic. **Teresita Carranco Hernández**.—Rúbrica.

3723.—10, 15 y 19 Sept.

Exp. 435/743/86, **EUSTOLIO RAMIREZ ALONSO**, promueve Matriculación Administrativa, sobre el inmueble ubicado en Dominio Conocido en San Mateo Texcalyacac, mide y linda; NORTE: 10.00 metros con Melitón Contreras; SUR: 10.00 metros con Camino a La Ciénega; ORIENTE: 33.28 metros con Florentino Alonso; PONIENTE: 34.20 metros con Marcelino Sámano.

El C. Registrador, dió entrada a la promoción y ordenó su publicación en GACETA DEL GOBIERNO y periódico de mayor circulación por tres veces de tres en tres días.—Haciéndose saber a quienes se crean con derecho comparezcan a deducirlo.—Tenango, Méx., a 21 de Julio de 1986.—El C. Registrador, Lic. **Teresita Carranco Hernández**.—Rúbrica.

3723.—10, 15 y 19 Sept.

Exp. 438/751/86, **PATRICIO MONROY SERNA**, promueve Matriculación Administrativa, sobre el inmueble ubicado en Calle Zaragoza sin número, en Cab. Mpal. de San Mateo Texcalyacac, mide y linda; NORTE: 31.50 metros con Margarita Govea; SUR: 31.50 metros con Miguel Rivera; ORIENTE: 10.00 metros con Miguel Rivera; PONIENTE: 10.00 metros con Calle Zaragoza.

El C. Registrador, dió entrada a la promoción y ordenó su publicación en GACETA DEL GOBIERNO y periódico de mayor circulación por tres veces de tres en tres días.—Haciéndose saber a quienes se crean con derecho comparezcan a deducirlo.—Tenango, Méx., a 21 de Julio de 1986.—El C. Registrador, Lic. **Teresita Carranco Hernández**.—Rúbrica.

3723.—10, 15 y 19 Sept.

Exp. 439/752/86, **ROBERTO CARDENAS SERRANO**, promueve Matriculación Administrativa, sobre el inmueble ubicado en Calle Zaragoza sin número, Cab. Mpal. de San Mateo Texcalyacac, mide y linda; NORTE: 21.00 metros con Margarita Govea Rivera; SUR: 21.00 metros con Patricio Monroy Serna; ORIENTE: 18.00 metros con Mario Govea; PONIENTE: 18.00 metros con calle Zaragoza.

El C. Registrador, dió entrada a la promoción y ordenó su publicación en GACETA DEL GOBIERNO y periódico de mayor circulación por tres veces de tres en tres días.—Haciéndose saber a quienes se crean con derecho comparezcan a deducirlo.—Tenango, Méx., a 21 de Julio de 1986.—El C. Registrador, Lic. **Teresita Carranco Hernández**.—Rúbrica.

3723.—10, 15 y 19 Sept.

Exp. 421/640/86, **AUDELIA TENORIO MONTES**, promueve Matriculación Administrativa, sobre el inmueble ubicado en Calle Juárez No. 8, en San Pedro Zitepec, Tenango del Valle, mide y linda; NORTE: 8.47 metros con Alicia Martínez de Quijano; SUR: 8.50 metros con calle de Juárez; ORIENTE: 9.90 metros con Alicia Martínez de Quijano; PONIENTE: 11.70 metros con Hermelinda Vázquez.

El C. Registrador, dió entrada a la promoción y ordenó su publicación en GACETA DEL GOBIERNO y periódico de mayor circulación por tres veces de tres en tres días.—Haciéndose saber a quienes se crean con derecho comparezcan a deducirlo.—Tenango, Méx., a 21 de Julio de 1986.—El C. Registrador, Lic. **Teresita Carranco Hernández**.—Rúbrica.

3723.—10, 15 y 19 Sept.

Exp. 448/790/86, **MA. ENCARNACION GONZALEZ MARTINEZ**, promueve Matriculación Administrativa, sobre el inmueble ubicado en D/C, del Paraje denominado El Caminito en San Antonio la Isla, mide y linda; NORTE: 32.50 metros con Margarito Rodríguez Tarango; SUR: 32.50 metros con el Caminito; ORIENTE: 89.50 metros con Longinos Silva Nájera; PONIENTE: 89.50 metros con Melchor Manjarrez.

El C. Registrador, dió entrada a la promoción y ordenó su publicación en GACETA DEL GOBIERNO y periódico de mayor circulación por tres veces de tres en tres días.—Haciéndose saber a quienes se crean con derecho comparezcan a deducirlo.—Tenango, Méx., a 30 de Julio de 1986.—El C. Registrador, Lic. **Teresita Carranco Hernández**.—Rúbrica.

3723.—10, 15 y 19 Sept.

Exp. 447/789/86, **FLORENTINO OROZCO COLINDRES**, promueve Matriculación Administrativa, sobre el inmueble ubicado en Calle Juárez No. 6, en el Municipio de San Antonio la Isla; mide y linda; NORTE: 11.20 metros con Calle Benito Juárez; SUR: 3.50 metros con Carretera Toluca, Ixtapan; ORIENTE: 25.05 metros con Fernando Castro Rodríguez; PONIENTE: 17.80 y 8.00 metros con la Carretera Toluca Ixtapan.

El C. Registrador, dió entrada a la promoción y ordenó su publicación en GACETA DEL GOBIERNO y periódico de mayor circulación por tres veces de tres en tres días.—Haciéndose saber a quienes se crean con derecho comparezcan a deducirlo.—Tenango, Méx., a 30 de Julio de 1986.—El C. Registrador, Lic. **Teresita Carranco Hernández**.—Rúbrica.

3723.—10, 15 y 19 Sept.

Exp. 7704/86, **JUAN ARZALUZ NAVA**, promueve Matriculación Administrativa, sobre el inmueble ubicado en Denominado "La Cruz", en San Felipe Tlalmimilolpan, Toluca, Méx., mide y linda; NORTE: 70.40 metros con Filemón Sosa y Panteón; SUR: 70.40 metros con Fidel García y Ramón Sánchez; ORIENTE: 81.30 metros con Pastor Arzaluz; PONIENTE: 81.30 metros con Petra Díaz Vda. de Arzaluz.

El C. Registrador, dió entrada a la promoción y ordenó su publicación en GACETA DEL GOBIERNO y periódico de mayor circulación por tres veces de tres en tres días.—Haciéndose saber a quienes se crean con derecho comparezcan a deducirlo.—Toluca, Méx., a 22 de Agosto de 1986.—El C. Registrador, Lic. **Juana Contreras Vergara**.—Rúbrica.

3723.—10, 15 y 19 Sept.

**REGISTRO PUBLICO DE LA PROPIEDAD
DISTRITO DE TENANGO DEL VALLE
E D I C T O**

Exp. 518/926/86, ISAIAS GALLEGOS PEREZ, promueve inscripción Administrativa, sobre el inmueble ubicado en Santa María Jajalpa, Municipio de Tenango del Valle, Distrito de Tenango del Valle, Méx., mide y linda: NORTE: 62.90 metros con Joel Castañeda Molina; SUR: 62.90 metros con Carlos Martínez; ORIENTE: 8.87 metros con Calle León Guzmán Pto.; PONIENTE: 8.87 metros con Carlos Martínez. Superficie Aproximada: 557.92 Metros Cuadrados.

El C. Registrador, dió entrada a la promoción y ordenó su publicación en GACETA DE GOBIERNO y periódico de mayor circulación por tres veces de tres en tres días.—Haciéndose saber a quienes se crean con Derecho comparezcan a deducirlo.—Tenango de Arista, Méx., a doce de septiembre de 1986. El C. Registrador, Lic. Teresita Carranco Hernández.—Rúbrica.

3827.—19, 24 y 29 Sept.

**REGISTRO PUBLICO DE LA PROPIEDAD
DISTRITO DE TENANGO DEL VALLE
E D I C T O**

Exp. 519/927/86, ISAIAS GALLEGOS PEREZ, promueve inscripción Administrativa, sobre el inmueble ubicado en Santa María Jajalpa, Municipio de Tenango del Valle, Distrito de Tenango del Valle, Méx., mide y linda: NORTE: 195.00 metros con Camino a la Hacienda; SUR: 158.00 metros con Urbano Gutiérrez; ORIENTE: 76.00 metros con Fidel Solano; PONIENTE: no existe colindancia. Superficie Aproximada: 7,410.00 Metros Cuadrados.

El C. Registrador, dió entrada a la promoción y ordenó su publicación en GACETA DE GOBIERNO y periódico de mayor circulación por tres veces de tres en tres días.—Haciéndose saber a quienes se crean con Derecho comparezcan a deducirlo.—Tenango de Arista, Méx., a 26 de septiembre de 1986. El C. Registrador, Lic. Teresita Carranco Hernández, Rúbrica.

3828.—19, 24 y 29 Sept.

**REGISTRO PUBLICO DE LA PROPIEDAD
DISTRITO DE TENANGO DEL VALLE
E D I C T O**

Exp. 517/921/86, SARA CAMACHO DE RAMOS, promueve inscripción Administrativa, sobre el inmueble ubicado en Josefa Ortiz de Domínguez S/N., Municipio de Mexquitzingo, Distrito de Tenango del Valle, mide y linda: NORTE: 66.00 metros con Santos García; SUR: 66.00 metros con Elfeen Ramos Vinda de Vallalba; ORIENTE: 29.95 metros con Josefa Ortiz de Domínguez (Calle); PONIENTE: 20.00 metros con Eladio Becerra Urbina. Superficie Aproximada: 1,351.02 Metros Cuadrados.

El C. Registrador, dió entrada a la promoción y ordenó su publicación en GACETA DE GOBIERNO y periódico de mayor circulación por tres veces de tres en tres días.—Haciéndose saber a quienes se crean con Derecho comparezcan a deducirlo.—Tenango de Arista, Méx., a diez de septiembre de 1986. El C. Registrador, Lic. Teresita Carranco Hernández.—Rúbrica.

3829.—19, 24 y 29 Sept.

**NOTARIA PUBLICA NUM. 1
TLAINEPANTLA, MEX.
AVISO NOTARIAL**

Conforme a lo dispuesto por el Artículo 1023 del Código de Procedimientos Civiles en vigor en el Estado, HAGO SABER:

Que para su prosecución extrajudicial, en Instrumento No. 12,457 del Volumen 157 de mi Protocolo de fecha 15 de agosto último, los señores MARIA CONCEPCION RIZO GARCIA VIÑA DE SALDAÑA MARIA LUISA SALDAÑA RIZO DE FLORES RAQUEL SALDAÑA RIZO DE SANCHEZ HORTENSIA SALDAÑA RIZO DE SALAZAR, PEDRO SALDAÑA RIZO ELVA SALDAÑA RIZO DE MUÑOZA FRANCISCO SALDAÑA RIZO TERESA SALDAÑA RIZO DE NAVARRETE BERGIO SALDAÑA RIZO, MARCELA SALDAÑA RIZO DE CORTES y JOSE ANTONIO SALDAÑA RIZO, comparecieron en el Expediente No. 1946/83 del Juzgado Cuarto de lo Civil de Primera Instancia de este Distrito Judicial, y como a la Sucesión Testamentaria del señor PEDRO SALDAÑA GARNICA, en el que por resolución de fecha 27 de octubre de 1973 se les reconoció su derecho a la herencia como herederos instituidos por el testador, en su Testamento Público Abierto que exhibieron y a la peticionera de las mencionadas, su institución de Albacea, en la que aceptó y protestó y en el desempeño del cual procederá a formular el Inventario y Avalúo de los bienes afectos a la Sucesión de que tenga conocimiento.

Tlalnepantla Méx., a 5 de Septiembre de 1986.- El Notario Público No. Uno del Distrito, Lic. Jorge Vergara González.

**INMOBILIARIA GORA, S. A.
MEXICO, D. F.**

C. DIRECTOR DE LA GACETA DEL EDO. DE MEXICO.

Presente.

En cumplimiento de lo que ordenan los Artículos 223 y 227 de la Ley General de Sociedades Mercantiles, manifiesto a Usted lo siguiente:

Que por escritura número 5042 firmada el día 26 de agosto de 1986, ante el Lic. Antonio Velarde Violante, Notario Público número 164 del Distrito Federal, comparecí a transformar la sociedad denominada "INMOBILIARIA GORA, S.A." a INMOBILIARIA GORA, S.A. DE C.V., reformándose al efecto los Estatutos Sociales y pactándose que el capital mínimo fijo sea de \$10'000,000.00.

México, D.F., a 5 de Septiembre de 1986. Lic. Gabriel Madrid Romero.—Rúbrica. Delegado de la Asamblea.

3831.—19 Sept.

**NOTARIA PUBLICA NUMERO 14
TOLUCA, MEX.
AVISO NOTARIAL**

En cumplimiento de lo establecido en el Artículo 1023, del Código de Procedimientos Civiles vigente en el Estado de México, YO, LICENCIADO JORGE T. GALLEGOS MENDOZA, Notario Público Número Catorce en funciones en este Distrito de Toluca, HAGO CONSTAR: Que en esta Notaría Pública a mi cargo se radicó la sucesión Testamentaria de la señora JOSEFINA MARTINEZ VDA. DE JAIMES, según escritura número 1609, Volumen Vigésimo Tercero del 11 de Agosto de 1985.

El Único Heredero señor MARCIAL JAIMES MARTINEZ, ya aceptó ante mí la herencia y como él mismo fué nombrado por la Autoridad de la Sucesión como Albacea, va a proceder a hacer el inventario y avalúo de los bienes, se da a conocer este hecho para los efectos legales a que haya lugar.

Toluca, Méx., Septiembre 10 de 1986. Notario Público Número Catorce, Lic. Jorge T. Gallegos Mendoza.—Rúbrica.

3832.—19 y 30 Sept.

**NOTARIA PUBLICA NUMERO 14
TOLUCA, MEX.
AVISO NOTARIAL**

En base al artículo 1023, del Código de Procedimientos Civiles del Estado de México, YO, LICENCIADO JORGE T. GALLEGOS MENDOZA, Notario Público Número Catorce del Distrito de Toluca, Estado de México HAGO CONSTAR: Que en esta Notaría Pública a mi cargo, se radicó la Sucesión Testamentaria de la señora ELSA MONTIEL DE BASTIDA, según escritura Número 2,008, Volumen 34, de fecha 24 de marzo de Mil Novecientos Ochenta y Seis.

Los Unicos Herederos, MARIA ELSA BASTIDA MONTIEL, LUZ ELENA BASTIDA MONTIEL, JUAN CARLOS BASTIDA MONTIEL, JOSE ALVARO BASTIDA MONTIEL, ANA LILIA BASTIDA MONTIEL, JULIO ALBERTO BASTIDA MONTIEL, aceptaron ante mí la herencia y como Albacea LUZ ELENA BASTIDA MONTIEL, harán el inventario y avalúo de los bienes, se da a conocer este hecho para los efectos legales a que haya lugar.

Toluca, Méx., Septiembre 10 de 1986. Notario Público Número Catorce, Lic. Jorge T. Gallegos Mendoza.—Rúbrica.

3833.—19 y 30 Sept.

**INDUSTRIAL PROCESADORA DE ALIMENTOS, S.A. DE C.V.
TOLUCA, MEX.
CONVOCATORIA**

Con fundamento en los estatutos sociales de Industrial Procesadora de Alimentos, S.A. de C.V., se convoca por acuerdo del Consejo de Administración a la Asamblea General Extraordinaria con carácter modificativo el próximo día 6 de octubre del año en curso, a las 10:00 hrs., en las oficinas de la Sociedad en el Manantial Bernal 297, Cal. Deputados, Toluca, Edo. Méx., que se llevará a cabo con la siguiente:

ORDEN DEL DIA

1.- Modificación y ampliación del objeto social y en su caso reforma correspondiente a los estatutos sociales.


—Lectura del Acta

Para tener derecho de asistir a la Asamblea, los Accionistas deberán depositar sus acciones en la Secretaría de la Sociedad el día anterior a la fecha para la celebración de la Asamblea.

ATINENTEMENTE,

Toluca, Edo. Méx., 19 de Septiembre de 1986.

Presidente del Consejo de Administración, Manuel Escobar M.

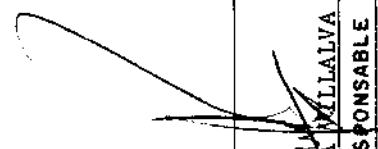



Gobierno del Estado de México

Secretaría de Administración

Dirección de Recursos Materiales

Periodo del 01 al 05 de Septiembre de 1986

ALTAS AL PADRON DE PROVEEDORES DE LA ADMINISTRACION PUBLICA ESTATAL			
NUMERO DE PROVEEDOR	RAZON SOCIAL DE LA EMPRESA	NUMERO DE PROVEEDOR	RAZON SOCIAL DE LA EMPRESA
	INSCRIPCIONES		RENOVACIONES
1703	Casa de Musica, S. A. de C. V.	0306	Bristol Myers de México, S. A. de C. V.
1704	Procesamientos Electronicos Farve, S. A.	0541	Seguros la República, S. A.
1705	Casa Veerkamp, S. A.	0795	Proveedora de Hospitales
1706	Tlalnepantla Automotriz, S. A. de C. V.	1472	Proveedora Caso
1707	Laboratorios Le Roy, S. A.	1231	Sra. Cecilia Soto Perez
			Aparatos, S. A. de C. V.
			
L.A.E. ANTONIO AVILA MILLALVA		C.P. CARLOS LANGARICA ARREOLA	
NOMBRE Y FIRMA DEL RESPONSABLE DEL AREA		V. S. DEL DIRECTOR DE RECURSOS MATERIALES	



Gobierno del Estado de México

Secretaría de Administración

Dirección de Recursos Materiales

Periodo del 25 al 29 de agosto de 1986

CANCELACION DE REGISTRO EN EL PADRON DE PROVEEDORES DE LA ADMINISTRACION PUBLICA ESTATAL	
NUMERO DE PROVEEDOR	RAZON SOCIAL DE LA EMPRESA
00126	Muebles Cook, S. A.
	Solicito su baja voluntaria, mediante escrito.
	MOTIVOS DE LA CANCELACION
EL COMITE EJECUTIVO DE ADQUISICIONES	
C.P. VICTOR MANUEL CARRILLO ANAYA	C.P. BENJAMIN TELLEZ HERNANDEZ
SECRETARIA DE FINANZAS	SECRETARIA DE PLANEACION
	C.P. CARLOS LANGARICA ARREOLA
	SECRETARIA DE ADMINISTRACION

(Handwritten signature)

PERIODICO OFICIAL "GACETA DEL GOBIERNO"

Apartado Postal No. 792

Independencia Ote. 1320

Toluca, Méx.

Tel. 4-74-72

CONDICIONES

- UNO.—El periódico se edita de Lunes a viernes, con excepción de los días festivos de acuerdo a la Ley y los que señalen administrativamente.
- DOS.—Respecto de los particulares no se hará ninguna publicación, si no cubren el importe estipulado en la tarifa, publicándose sólo los documentos o escritos ordenados por las autoridades o para dar cumplimiento a disposiciones legales.
- TRES.—Cualquier documento, a efecto de ser aceptado para su publicación, deberá contener las firmas y sellos respectivos así como también el original deberá ser acompañado de una copia del mismo.
- CUATRO.—No se aceptarán originales con enmendaduras, borrones o letra ilegible.
- CINCO.—La dirección no es responsable de las erratas que provengan de los originales, por lo que no se publicarán dichas erratas.
- SEIS.—Los originales y copias en cualquier caso, no se regresarán a los interesados aunque no se publiquen.
- SIETE.—Sin excepción no se recibirán originales para publicarse en las ediciones de los lunes después de las 9.00 Hrs. del viernes, para los martes, después de las 9:00 Hrs. de los lunes, para las ediciones de los miércoles, después de las 9.00 Hrs. de los martes, para los jueves, después de las 9.00 Hrs. de los miércoles, para los viernes, después de las 9.00 Hrs. de los jueves.
- OCHO.—La Dirección está facultada para negar la publicación de originales, por considerar que no son correctos debiendo en estos casos avisar al interesado por escrito, considerando el pago efectuado, para una publicación posterior.
- NUEVE.—Se reciben publicaciones así como de suscripciones del periódico Oficial y venta del mismo, por correo, sujetándose siempre a las tarifas y condiciones previamente establecidas, remitiendo a nombre del Periódico Oficial "Gaceta del Gobierno", o a nombre de la Administración de Rentas de Toluca, en cheque certificado el importe correspondiente.
- DIEZ.—Tratándose de ediciones atrasadas el órgano informativo sólo se venderá con todas las secciones que contenga por lo tanto no se venderán secciones sueltas.
- ONCE.—Se ruega a los suscriptores que hagan sus reclamaciones dentro de los siguientes 30 días, después de este tiempo no se hará ninguna reposición de ediciones atrasadas.

TARIFAS:

SUSCRIPCIONES:

PUBLICACIONES DE EDICTOS Y DEMAS AVISOS JUDICIALES

Por seis meses	\$ 6,000.00	Línea por una sola publicación	\$ 100.00
más gastos de envío por correo	\$ 6,000.00	Línea por dos publicaciones	\$ 200.00
		Línea por tres publicaciones	\$ 300.00

EJEMPLARES:

Sección del año que no contenga precio especial, el costo será por ejemplar \$ 150.00.	..	Avisos Administrativos, Notariales y generales a	\$ 20,000.00
Secciones atrasadas al doble de su precio original.		La página, y la fracción, el costo será proporcional	
Secciones Especiales, tendrán precio especial.		Balances y estados financieros a	\$ 20,000.00
		La página, Convocatorias y Documentos similares a	\$ 20,000.00
		La página entera o fracción tendrá el mismo costo de impresión.	

PUBLICACIONES DE AUTORIZACION PARA FRACCIONAMIENTOS

DE TIPO POPULAR	\$ 20,000.00	Por plana o fracción.
DE TIPO INDUSTRIAL	\$ 25,000.00	Por plana o fracción.
DE TIPO RESIDENCIAL	\$ 25,000.00	Por plana o fracción.
DE TIPO RESIDENCIAL U OTRO GENERO	\$ 25,000.00	Por plana o fracción.

ESTA TARIFA ESTA SUJETA A CAMBIOS SIN PREVIO AVISO
 LOS QUE ENTRARAN EN VIGENCIA UN DIA
 DESPUES DE SU PUBLICACION
A T E N T A M E N T E .
 LA DIRECCION.
 LIC. RUBEN GONZALEZ GARCIA.