



PERIODICO OFICIAL DEL GOBIERNO CONSTITUCIONAL DEL ESTADO DE MEXICO



# GACETA DEL GOBIERNO

CORRESPONDENCIA DE SEGUNDA CLASE.—REGISTRO DGC—NUM. 001 1021 CARACTERISTICAS 113282801

Tomo CXLIII

Toluca de Lerdo, Méx., Martes 17 de Febrero de 1987

Número 31

## SECCION PRIMERA

### PODER EJECUTIVO DEL ESTADO

#### COMISION AGRARIA MIXTA

VISTO para resolver el expediente número 142/974-2, relativo a la Privación de Derechos Agrarios y Nueva Adjudicación de Unidad de Dotación, en el ejido del poblado denominado Minita del Cedro, Municipio de San Felipe del Progreso, del Estado de México y;

RESULTANDO UNICO.—Mediante escrito de fecha 23 de septiembre de 1986, la C. GUADALUPE LLORENS PEREZ, solicitó ante el Juzgado Cuarto del Distrito en el Estado de México, el Amparo y protección de la Justicia Federal, contra actos de los CC. Presidente, Secretario y dos Vocales de la Comisión Agraria Mixta en el Estado, entre otras Autoridades, señalando como Acto reclamado "La Resolución dictada en el Expediente número 142/974-2 relativo a la privación de Derechos Agrarios y Nuevas Adjudicaciones de Unidades de Dotación en el Ejido del poblado MINITA DEL CEDRO, Municipio de San Felipe del Progreso, Estado de México, de fecha 14 de Diciembre de 1984, publicada en la Gaceta del Gobierno del Estado de México, el 14 de octubre de 1985, mediante la cual indebidamente se me excluye del reconocimiento como Nueva Adjudicataria de una Unidad de Dotación, no obstante de que vengo cultivando la Unidad de Dotación, amparada con el certificado de Derechos Agrarios número 237881, que perteneciera al extinto MATIAS DOMINGUEZ". Con fecha 5 de Enero del año en curso el C. Lic. CARLOS DE GORTARI JIMENEZ, Juez Quinto de Distrito en el Estado

de México resolvió el Amparo número 195/86-V, concediendo el Amparo y Protección de la Justicia de la Unión a la C. GUADALUPE LLORENS PEREZ, contra Actos de la Comisión Agraria Mixta en el Estado de México, para que ".....En el presente negocio, se inició el Procedimiento previsto en esos preceptos legales, a petición del Delegado Agrario, efectuándose la Asamblea General de Ejidatarios, la cual se verificó el 8 de octubre de 1984, y en ella, se tomó acuerdo general de privar entre otros, a MATIAS DOMINGUEZ y sus Sucesores, por haber abandonado el cultivo de la tierra por dos años consecutivos, acordando igualmente adjudicar esa parcela a la hora quejosa GUADALUPE LLORENS PEREZ, que de acuerdo a esa Asamblea la ha trabajado, previo periodo de Pruebas y Alegatos, la Comisión Agraria Mixta emitió la Resolución que conforme a derecho correspondió; sin embargo y pese a que por Asamblea se acordó la adjudicación de la parcela de MATIAS DOMINGUEZ a la hora quejosa, inexplicablemente la responsable omitió resolver dicha adjudicación en favor de la agraviada. De las constancias de los autos; e informe justificado de la Comisión Agraria Mixta, se advierte que esa Comisión obedece al oficio sin número suscrita por el Presidente, Secretario y Tesorero de la Unión de Ejidos Productores de raíz de zacatón, visible en la foja 202 y 203, en la que se aprecia que sin fundamento alguno hacen diversas manifestaciones aduciendo que es improcedente la adjudicación a la ahora quejosa; de lo anterior, se advierte el motivo que tuvo la Comisión Agraria Mixta para no resolver sobre la adjudicación a la señora GUADALUPE LLORENS PEREZ, como expresamente lo manifiesta al rendir su informe justificado. Ahora bien en el articulado que se cita al inicio de este considerando, no se advierte la existencia de precepto alguno de la

---

 Tomo CXLIII Toluca de Lerdo, Méx., Martes 17 de Febrero de 1987 No. 31
 

---

**SUMARIO:****SECCION PRIMERA****PODER EJECUTIVO DEL ESTADO****COMISION AGRARIA MIXTA**

**RESOLUCION** sobre Privación de Derechos Agrarios y Nuevas Adjudicaciones de Unidades de Dotación y Cancelación de Certificados de Derechos Agrarios en el Ejido del poblado denominado MINITA DEL CEDRO, Municipio de San Felipe del Progreso, Méx.

**AVISOS JUDICIALES:** 183, 172, 173, 257, 272, 468, 469, 473, 529, 530, 452, 456, 463, 451, 545, 546, 268, 270, 465, 470, 425, 263, 264, 267, 386, 387, 534, 544, 251, 260, 261, 262, 531, 532, 533, 541, 542, 543, 426, 427, 428, y 429.

**AVISOS ADMINISTRATIVOS Y GENERALES:** 550, 465, 464, 547, 548, 549, 474, 458, 467, 471, 472, 594, 551, 595, 596, 597, 598, 599, 432, 442, 601, y 602.

---

 (Viene de la primera página)

Ley Federal de Reforma Agraria, en el que se faculte a las Uniones de Ejidos para que se prive de Derechos a un aspirante ejidatario como sucede en la especie en que se dio trámite a una solicitud sin fundamento, trayendo como consecuencia la paralización de la Resolución que debió emitirse al expedirse la Resolución de la Comisión Agraria Mixta, en la que sin fundamento y motivo se privó a la quejosa de que se le reconociera jurídicamente el derecho a ser ejidatario del poblado MINITA DEL CEDRO, Municipio de San Felipe del Progreso, Estado de México, violándose con ello las Garantías de legalidad, audiencia y seguridad jurídica que se establece en los artículos 14 y 16 de la Constitución General de la República, procediendo para repararlos, conceder el Amparo y Protección de la Justicia Federal, para el efecto de que en un término de 30 días contados, a partir del que legalmente sean notificados de esta sentencia dicten la Resolución.....".

**CONSIDERANDO UNICO.**—Que tal y como se señala en la ejecutoria emitida en el juicio de Amparo número 195/86-5, quedó comprobado que el C. MATIAS DOMINGUEZ y sus herederos han incurrido en la causal de privación de Derechos Agrarios y sucesorios a que se refiere el artículo 85 fracción primera de la Ley Federal de Reforma Agraria, que quedaron oportunamente notificados de la iniciación del juicio privativo, que se han valorado las pruebas ofrecidas como es el Acta de Asamblea General Extraordinaria de Ejidatarios de fecha 8 de octubre de 1984, el Acta de desavecinidad, los informes de los comisionados y que quedó comprobada la capacidad de la quejosa para que le sean reconocidos los

Derechos Agrarios conforme a lo dispuesto por los artículos 72 fracción tercera, 200 y demás aplicables de la Ley de la Materia procede reconocer sus Derechos Agrarios y con fundamento en el artículo 69 de la citada Ley expedir sus correspondientes certificados.

Por lo antes expuesto y fundado en los artículos ya mencionados de la Ley Federal de Reforma Agraria, se resuelve:

**PRIMERO.**—Se decreta la privación de Derechos Agrarios en el ejido del poblado denominado MINITA DEL CEDRO, Municipio de San Felipe del Progreso, del Estado de México por haber abandonado el cultivo personal de su Unidad de Dotación por más de dos años consecutivos al C. MATIAS DOMINGUEZ; por la misma razón se privan de sus Derechos Agrarios sucesorios al C. AGUSTIN DOMINGUEZ; en consecuencia, se cancela el certificado de Derechos Agrarios número 0237881.

**SEGUNDO.**—Se reconocen Derechos Agrarios y se adjudica la Unidad de Dotación de referencia por venir la cultivando por más de dos años ininterrumpidos, en el ejido del poblado denominado MINITA DEL CEDRO, Municipio de San Felipe del Progreso, del Estado de México, a la C. GUADALUPE LLORENS PEREZ, consecuentemente, expídase su correspondiente certificado de Derechos Agrarios que la acredite como ejidataria del poblado de que se trata.

**TERCERO.**—Notifíquese al Juzgado de Distrito el cumplimiento que se le da a la Ejecutoria emitida en el juicio de Amparo número 195/86-V.

**CUARTO.**—Publíquese esta Resolución relativa a la Privación de Derechos Agrarios y Nueva Adjudicación de Unidad de Dotación, en el ejido del poblado denominado MINITA DEL CEDRO, Municipio de San Felipe del Progreso, del Estado de México, en la Gaceta del Gobierno del Estado de México y de conformidad con lo previsto en el artículo 433 de la Ley Federal de Reforma Agraria, remítase al Registro Nacional, Dirección General de Información Agraria para su inscripción y anotación correspondiente y a la Dirección de Derechos Agrarios, Dirección General de Tenencia de la Tierra, para la expedición del Certificado de Derechos Agrarios respectivo; notifíquese y ejecútese. Así lo resolvieron los integrantes de esta Comisión Agraria Mixta, del Estado de México, a los 4 días del mes de Febrero de 1987.

Por la Comisión Agraria Mixta, El Presidente, Lic. Alejandro Monroy B.—El Secretario, Lic. Víctor D. García Zamudio.—Primer Vocal, Lic. Juan Manuel Ortiz Ang.—Segundo Vocal, Lic. Carlos Gutiérrez Cruz.—Tercer Vocal, C. Florencio Martínez Montes de Oca.—Rubricas.

**AVISOS JUDICIALES**

**JUZGADO 5o. CIVIL DE PRIMERA INSTANCIA**

DISTRITO DE TLALNEPANTLA

**EDICTO**

En el expediente número 2509/86, Mario Cuevas Alvarado, promovió por su propio derecho diligencias de Inmatriculación respecto del terreno que se encuentra ubicado en el poblado de San Cristóbal Texcalucan en el paraje El Mirador, denominado "Paraje Cehua", perteneciente al Municipio de Naucalpan, se dice de Huixquilucan, Estado de México, con una superficie total de 398.00 metros cuadrados, con las siguientes medidas y colindancias: AL NORTE: 20.00 metros, colinda con propiedad de Concepción Valdez Reyes; AL SUR: mide 18.00 metros y colinda con Calle; AL ORIENTE: mide 20.00 metros, colinda con propiedad de Lucina Hernández; AL PONIENTE: mide 20.00 metros y colinda con Florencio García, haciendo del conocimiento de las personas que se crean con igual o mejor derecho pasen a deducirlos a este Juzgado.

Para su publicación por tres veces de diez en diez días en el Periódico Oficial GACETA DEL GOBIERNO del Estado de México, y en el periódico de mayor circulación de esta Ciudad. Se expiden los presentes a los Trece Días del mes de Octubre de mil novecientos ochenta y seis.—Doy fe.—C. Primer Secretario de Acuerdos, Lic. Ignacio Garduño Reza.—Rúbrica, 183.—16 Enero, 2 y 17 Feb.

**JUZGADO 2o. CIVIL DE PRIMERA INSTANCIA**

DISTRITO DE TEXCOCO

**EDICTO**

EXPEDIENTE NUMERO 1806/86.

SEGUNDA SECRETARIA.

JOSE LUIS AVILA ROSAS, promueve Diligencias de Inmatriculación, respecto del terreno de propiedad particular denominado "San Buenaventura", ubicado en San Miguel Tlaixpan, de este Municipio y Distrito Judicial de Texcoco, Edo. de México, una mide y linda: AL NORTE: 28.00 metros, con Manuel Avila; AL SUR: 13.00 metros, con Luis Espinoza S.; AL ORIENTE: 114.00 metros, con Jesús Segura; AL PONIENTE: 95.00 metros, con Juan Espinoza, con una superficie aproximada de 2,142.25 metros cuadrados.

Publíquese por tres veces de diez en diez días, en la GACETA DEL GOBIERNO del Estado y en el periódico de mayor circulación que se edite en Toluca, México.—Texcoco, Estado de México, a 8 de Enero de 1987.—Doy fe.—El Segundo Secretario de Acuerdos, C. J. Jesús Domínguez Gómez.—Rúbrica, 172.—16 Enero, 2 y 17 Feb.

**JUZGADO 2o. CIVIL DE PRIMERA INSTANCIA**

DISTRITO DE TEXCOCO

**EDICTO**

EXPEDIENTE NUM.: 1792/86.

GUSTAVO SERRANO ARROYO, promueve en vía de Jurisdicción Voluntaria Diligencias de Inmatriculación, respecto de un terreno de común repartimiento denominado "Tepetlatzintla", ubicado en límites del pueblo de Tepetitlán, Municipio de San Andrés Chiautla, México, de este Distrito Judicial, que mide y linda: NORTE: 33.00 metros, con Cerro; SUR: en dos partes, una de 17.00 metros, con Sara Serrano, y otra de 66.05 metros, con Brígida Sol, Francisco Villavicencio, Héctor y Arturo Serrano; ORIENTE: 74.00 metros, con Camino; PONIENTE: en dos partes una de 52.00 metros, con Guadalupe y Marcos Cerón y otra parte de 25.30 metros, con Sara Serrano; con una superficie total aproximada de 4,312.59 metros cuadrados.

Publíquese por tres veces de diez en diez días, en la GACETA DEL GOBIERNO del Estado y en el periódico de mayor circulación, que se editan en la Ciudad de Toluca.—Texcoco, Estado de México, a 13 de Enero de 1987.—Doy fe.—Segundo Secretario de Acuerdos, C. J. Jesús Domínguez Gómez.—Rúbrica, 173.—16 Enero, 2 y 17 Feb.

**JUZGADO 5o. CIVIL DE PRIMERA INSTANCIA**

DISTRITO DE TEXCOCO

**EDICTO**

FULGENCIO SANCHEZ VILLAMAR.

MARTINA SANCHEZ HERNANDEZ, en el expediente número 1799/86, que se tramita en este Juzgado, le demanda la Usucapión del lote de terreno número 7, de la manzana 470 de la Col. Aurora de esta Ciudad, que mide y linda: AL NORTE: 17.00 metros, con Lote 6; AL SUR: 17.00 metros, con Lote 8; AL ORIENTE: 9.10 metros, con Lote 32; AL PONIENTE: 10.10 metros, con Calle El Abandonado, con una superficie total de 159.70 metros cuadrados. Ignoriándose su domicilio se le emplaza para que dentro del término de Treinta Días siguientes a la última publicación de este edicto comparezca a Juicio, con el apercibimiento que de no hacerlo el Juicio se seguirá en rebeldía quedando en la Secretaría del Juzgado las copias de traslado y se le previene para que señale domicilio en esta Ciudad, ya que de no hacerlo las posteriores notificaciones se le harán por Rotulón.

Para su publicación por tres veces de ocho en ocho días en la GACETA DEL GOBIERNO, que se edita en Toluca, México, se expide el presente en Ciudad Nezahualcóyotl, México, a los diecisiete días de Diciembre de mil novecientos ochenta y seis.—Doy fe.—El Primer Secretario de Acuerdos del Juzgado Quinto de lo Civil, Lic. Luciano Domínguez Domínguez.—Rúbrica, 257.—23 Enero, 4 y 17 Feb.

**JUZGADO SEGUNDO DE LO FAMILIAR**

DISTRITO DE TOLUCA

**EDICTO**

C. MIRIAM GUADALUPE REYES GONZALEZ.

El señor PABLO GARCIA ITURBE, le demanda en el Expediente número 622/86, en Juicio Ordinario Civil y otras prestaciones que le reclama por las causas y motivos que expresa en los términos del escrito de demanda, invocado como causal la contenida en la fracción VIII del artículo 253 del Código Civil vigente en el Estado y en virtud de que se desconoce su domicilio con fundamento en el artículo 194 del Código de Procedimientos Civiles por medio del presente se le emplaza a juicio, para que comparezca a este Juzgado dentro del término de treinta días contados a partir del día siguiente al de la última publicación, a contestar la demanda, por sí mismo, por apoderado o por gestor que pueda representarlo con el apercibimiento que en caso de no hacerlo, el juicio se seguirá en su rebeldía, haciéndole las anteriores notificaciones, aún las de carácter personal en términos del citado ordenamiento legal antes invocado, debiendo fijar además en la puerta de este Tribunal una copia íntegra de la presente resolución, por todo el tiempo que dure el emplazamiento, haciéndole de su conocimiento que quedan a disposición en la Secretaría de este Juzgado, las copias simples de traslados.—Doy fe.

Para su publicación en el Periódico GACETA DEL GOBIERNO del Estado y en otro de circulación en la población donde se haga la citación por tres veces de ocho en ocho días, se expide en la Ciudad de Toluca, Estado de México, a catorce de Enero de mil novecientos ochenta y siete.—Doy fe.—C. Segundo Secretario, Lic. Susana García Soto.—Rúbrica, 272.—23 Enero, 4 y 17 Feb.

## JUZGADO 3o. CIVIL DE PRIMERA INSTANCIA

## DISTRITO DE TLALNEPANTLA

## EDICTO

En el Expediente 13/87-1, MODESTO JAIME OSNAYA OLMOS, promueve ante éste Juzgado, Diligencias de JURISDICCION VOLUNTARIA sobre INFORMACION AD-PERPETUAM, respecto al predio sin denominación, ubicado en la Calle Alvaro Obregón, Colonia Vicente Guerrero, Municipio de Villa Nicolás Romero, México, el cual tiene las siguientes medidas y colindancias; AL NORTE: 24.81 metros y linda con Calle Alvaro Obregón; AL SUR: 25.60 metros y linda con Propiedad Privada; AL ORIENTE: 27.89 metros y linda con la señora Guadalupe y AL PONIENTE: 40.10 metros con propiedades privadas.—Teniendo una superficie de 820.20 m<sup>2</sup>.

Para su publicación por tres veces de tres en tres días, en la Gaceta del Gobierno del Estado, que se edita en la Ciudad de Toluca, México y en otro periódico de mayor circulación en esta Ciudad, para conocimiento de las personas que se crean con igual o mejor derecho sobre el inmueble descrito, pasen a deducirlo a éste Juzgado en términos de Ley.—Dado a los 28 días de Enero de mil novecientos ochenta y siete.—Doy fe.—C. Primer Secretario de Acuerdos, P.D. Victoria I. Hernández Navarro.—Rúbrica.

468.—9, 12 y 17 Feb.

## JUZGADO 3o. CIVIL DE PRIMERA INSTANCIA

## DISTRITO DE TLALNEPANTLA

## EDICTO

MAURO OSNAYA OLMOS, promueve ante éste Juzgado, bajo el número de expediente 12/87-2, Diligencias de JURISDICCION VOLUNTARIA sobre INFORMACION AD-PERPETUAM respecto del Predio sin denominación, ubicado en la Calle Alvaro Obregón, Colonia Vicente Guerrero, Municipio de Villa Nicolás Romero, Estado de México, el cual tiene las siguientes medidas y colindancias; AL NORTE: 19.70 metros y linda con calle Alvaro Obregón; AL SUR: En 2 líneas de 10.20 metros y 11.70 metros y linda con Restricción Federal; AL ORIENTE: 60.30 metros con Propiedad Privada; AL PONIENTE: 53.15 metros con Mauro Osnaya Sánchez.

Teniendo una Superficie de 1039.20 M<sup>2</sup>.

Para su publicación por tres veces de tres en tres días, en la Gaceta del Gobierno del Estado, que se edita en la Ciudad de Toluca, México y en otro periódico de mayor circulación en esta Ciudad, para conocimiento de las personas que se crean con igual o mejor derecho sobre el inmueble descrito, pasen a deducirlo a éste Juzgado en términos de Ley.—Dado a los 28 días de Enero de mil novecientos ochenta y siete.—DOY FE.—C. Segundo Secretario de Acuerdos, P.D. Miguel Paniagua Zúñiga.—Rúbrica.

469.—9, 12 y 17 Feb.

## JUZGADO MIXTO DE PRIMERA INSTANCIA

## DISTRITO DE TENANGO DEL VALLE

## EDICTO

CARMEN Y ERNESTO PALERMO HERNANDEZ, en el Expediente Número 993/86, promueve por su propio derecho en la Via de Jurisdicción Voluntaria Diligencias de Información de Dominio con el fin de acreditar la posesión que dice tener respecto del inmueble, casa urbana ubicada en la calle de Hidalgo s/n en Santa María Jajalpa, perteneciente a éste Distrito Judicial de Tenango del Valle, el cual mide y linda; AL NORTE: 37.14 metros con José Castañeda y Joaquín Juárez; AL SUR: 34.78 metros con Joaquín Juárez; AL ORIENTE: 8.10 metros con Sucesión de Alvaro Martínez; AL PONIENTE: 8.10 metros con Calle Hidalgo, con una Superficie Aproximada de 295.00 Metros Cuadrados.

El C. Juez admitió la promoción ordenando su publicación de los presentes por tres veces de tres en tres días en el Periódico Gaceta del Gobierno y otro de mayor circulación en el Estado de México, haciéndoles saber a quienes se crean con igual o mejor derecho lo deduzcan en términos de Ley.—Tenango del Valle, México, a tres de febrero de mil novecientos ochenta y siete.—Doy fe.—El C. Secretario del Ramo Civil, Lic. Crescencio Blas Bautista Rutz.—Rúbrica.

473.—9, 12 y 17 Feb.

## JUZGADO 4o. CIVIL DE PRIMERA INSTANCIA

## DISTRITO DE TLALNEPANTLA

## EDICTO

JUANA REYNOSO LARA, ha promovido ante éste Juzgado Diligencias de Jurisdicción Voluntaria sobre INFORMACION AD-PERPETUAM, Expediente Número 100/87, Tercera Secretaría, respecto del terreno ubicado en las calles de Lázaro Cárdenas, en la Colonia Venustiano Carranza No. 1 perteneciente a éste Distrito Judicial, con las siguientes medidas y colindancias; AL NORTE: 18.65 metros y linda con Nicasio Carranza; AL SUR: 13.50 metros y linda con Callejón particular, propiedad de la misma fracción de terreno; AL ORIENTE: 8.00 metros y linda con Calzada Vallejo; AL PONIENTE: En una línea quebrada de tres tramos 4.30 metros 0.40 centímetros y 3.90 metros con Teodora Lara Sánchez.

Con una superficie Total de 126.00 M<sup>2</sup>.

Para su publicación por Tres veces de tres en tres días, en los periódicos Gaceta del Gobierno del Estado y en el de mayor circulación que se edita en la Ciudad de Toluca en esta Ciudad respectivamente, para conocimiento de las personas que se crean con mejor derecho se presenten a deducirlo en términos de Ley. Se expiden a los 6 días del mes de Febrero de mil novecientos ochenta y siete.—DOY FE.—El C. Tercer Secretario de Acuerdos, P.D. Cosme Gregorio Reyes Pedraza.—Rúbrica.

529.—12, 17 y 20 Feb.

## JUZGADO 4o. CIVIL DE PRIMERA INSTANCIA

## DISTRITO DE TLALNEPANTLA

## EDICTO

PAULA RAMIREZ BURGOS, ha promovido ante este Juzgado Diligencias de Jurisdicción Voluntaria sobre INFORMACION AD-PERPETUAM, Expediente número 97/87, Primera Secretaría, respecto de un terreno ubicado en las calles de Benito Juárez No. 6 en la Colonia Benito Juárez, en el Municipio de Villa Nicolás Romero, Estado de México, con las siguientes medidas y colindancias AL NORTE: 11.87 metros y linda con Adelaida Trejo; AL SUR: 10.50 metros y linda con camino público (ahora Avenida Juárez); AL ORIENTE: 20.00 metros y linda con la vendedora Catarina Gómez Vda, de Hernández; AL PONIENTE: 19.25 metros y linda con Julia Vargas Vda. de Torres.

Con una Superficie Total de 219.35 M<sup>2</sup>.

Para su publicación por tres veces, de tres en tres días en los periódicos Gaceta del Gobierno del Estado que se edita en la Ciudad de Toluca, México, y en el de mayor circulación de esta Ciudad, para conocimiento de las personas que se crean con mejor derecho pasen a deducirlo en términos de Ley. Se expide a los 6 días del mes de Febrero de mil novecientos ochenta y siete.—DOY FE.—El C. Primer Secretario de Acuerdos, P.D. J. Edvigés Nava Altamirano.—Rúbrica.

530.—12, 17 y 20 Feb.

## JUZGADO DE PRIMERA INSTANCIA

## DISTRITO DE CUAUTITLAN

## EDICTO

AGUSTIN ZUÑIGA RESENDIZ, promueve diligencias de Información de Dominio Expediente número 37/87, con el fin de acreditar la posesión que dice tener sobre terreno denominado "El Centlapal" ubicado en el poblado de San Sebastián Xala, Municipio de Cuautitlán Izcalli, México, AL NORTE: 72.93 metros, con la Sra. Elvia Sánchez C.; AL SUR: 78.58 metros, con Sr. Hilario Alday Villa; AL ORIENTE: 62.19 metros, con el Sr. Juan Sánchez Sánchez; AL PONIENTE: 65.12 metros, con la vía del Ferrocarril México Cd Juárez. Superficie aproximada de 4,870 metros cuadrados. En cumplimiento a lo ordenado por el artículo 2898 del Código Civil en vigor.

Para su publicación por tres veces de tres en tres días en GACETA DEL GOBIERNO del Estado y periódico local de mayor circulación en la Ciudad de Toluca, México, a treinta de enero de mil novecientos ochenta y siete.—Doy fe.—El C. Primer Secretario, P.D. Joel Gómez Trigos.—Rúbrica.

452.—9, 12 y 17 Feb.

JUZGADO TERCERO DE LO CIVIL

DISTRITO DE TOLUCA

EDICTOS

Expediente No. 2167/86.—ALEJANDRINA ROJAS FLORENCIO, promueve por su propio derecho, diligencias de Información Ad-Perpetuam, respecto de un terreno ubicado en el poblado de San Pedro Totoltepec, por haberlo poseído en forma pública, pacífica, continua, de buena fé, y en calidad de propietaria, con las siguientes medidas y colindancias: AL NORTE, 25.60 Mts. con Lázaro Rojas; AL SUR, 25.60 Mts. con Eloy Rojas; AL ORIENTE, 18.80 mts. con Teresa Rojas; AL PONIENTE, 18.80 Mts. con Zanja.

El C. Juez ordenó su publicación en el periódico GACETA DE GOBIERNO, y en otro periódico de mayor circulación de esta Ciudad, por tres veces de tres en tres días, con el objeto de que si alguna persona se cree con algún derecho sobre el inmueble lo deduzca en términos de Ley. Toluca, México, a 13 de Enero de 1987.—Doy fe.—El C. Segundo Secretario, Lic. Napoleón Huerta Alpizar.—Rúbrica. 456.—9, 12 y 17 Feb.

Expediente No. 2079/86, MARGARITA ROJAS FLORENCIO, promueve diligencias de Información Ad-Perpetuam, respecto de un terreno ubicado en el poblado de San Pedro Totoltepec, Toluca, México, por haberlo poseído en forma pública, pacífica, continua, de buena fé, y en calidad de propietaria, con las siguientes medidas y colindancias: AL NORTE: 20.30 mts. con Lázaro Rojas Padilla; AL SUR: 20.30 mts. con Benjamín Salvador; AL ORIENTE: 12.80 mts. con Eloy Rojas Romero; y AL PONIENTE: 12.80 mts. con Adolfo Rojas Hernández.

El C. Juez ordenó su publicación en el periódico GACETA DE GOBIERNO, y en otro periódico de mayor circulación de esta Ciudad, por tres veces de tres en tres días, con el objeto de que si alguna persona se cree con algún derecho sobre el inmueble lo deduzca en términos de Ley. Toluca, México, a 17 de Diciembre de 1986.—Doy fe.—El C. Segundo Secretario, Lic. Napoleón Huerta Alpizar.—Rúbrica. 456.—9, 12 y 17 Feb.

Exp. Núm. 2078/986, MARJA NIEVES ROLDAN DE ROJAS, promueve Diligencias de Información de Dominio, respecto de un terreno ubicado en San Pedro Totoltepec, de este Distrito Judicial, que mide y linda: AL NORTE: 22.50 mts. con Filemón Apolinar; SUR: 22.50 mts. con Liborio Rojas y Reynaldo Rojas; ORIENTE: 10.00 mts. con Liborio Rojas; y PONIENTE: 9.30 mts. con Calle 5 Cinco de Mayo.

Para su publicación en la GACETA DE GOBIERNO del Estado por tres veces de tres en tres días y en otro periódico, haciéndose saber a quienes se crean con derecho, comparezcan a reclamarlo. Toluca, Méx., a diez de diciembre de mil novecientos ochenta y seis.—Doy fe.—El C. Secretario, Lic. Joel Morales Pichardo.—Rúbrica. 456.—9, 12 y 17 Feb.

JUZGADO MIXTO DE PRIMERA INSTANCIA

DISTRITO DE VALLE DE BRAVO

EDICTO

RAMON GUADARRAMA JAIMES, EXP. No. 3/987, Promueve en la Vía de Jurisdicción Voluntaria Diligencias de Información de Dominio, respecto de un inmueble que se encuentra ubicado en la Calle Cábano número 602, en el poblado de Colorines, México; perteneciente a este Municipio y Distrito Judicial de Valle de Bravo, México; mismo que tiene las siguientes medidas, colindancias y superficie: AL NORTE: 8.55 metros con Alfonso Sánchez; AL SUR: 8.55 metros con Eliza de Paz; AL ORIENTE: 7.10 metros con Socorro Vences; AL PONIENTE: 7.20 metros con Francisco Castillo. El cual tiene una superficie aproximada de 60.00 metros cuadrados; para su publicación por tres veces, de tres en tres días en la Gaceta del Gobierno del Estado y en otros periódicos de los de mayor circulación para que las personas que se crean con igual o mejor derecho pasen a deducirlo en términos de Ley.—Valle de Bravo, Méx., a 29 de Enero de mil novecientos ochenta y siete.—Doy fe.—C. Secretario de Acuerdos, Lic. Sergio Peña Granados.—Rúbrica.

463.—9, 12 y 17 Feb.

JUZGADO SEGUNDO DE LO CIVIL

DISTRITO DE TOLUCA

EDICTO

SEGUNDA SECRETARIA.

NORA GARCIA TREJO DE RAMÍREZ, promueve diligencias de información Ad-Perpetuam expediente 2/87 de: Un terreno bardado ubicado en la calle de Mariano Escobedo 204 oriente de esta ciudad de Toluca, México, que mide y linda: NORTE: 11.80 metros, con Calle de Mariano Escobedo; SUR: 11.80 metros, con Valentín Ramírez; ORIENTE: 17.80 metros, con Aurora González; y PONIENTE: 17.80 metros, con Pablo García, con una superficie de 210.04 metros cuadrados.

Se expide para su publicación en la GACETA DEL GOBIERNO del Estado y el periódico de mayor circulación por tres veces de tres en tres días para personas que se crean con igual o mejor derecho, pasen a deducirlo en términos de ley.—Toluca, México, 9 de Enero de 1987.—Doy fe.—C. Secretario, Lic. J. Ascención Mendoza Pineda.—Rúbrica. 451.—9, 12 y 17 Feb.

JUZGADO SEGUNDO DE LO CIVIL

DISTRITO DE TOLUCA

EDICTO

En los autos del expediente número 1414/1986, relativos al Juicio Ejecutivo Mercantil, promovido por Arturo Durán Lara Endosatario en Procuración del señor Arturo Estefan Colín, en contra de Leopoldo Correa Esteban, el Ciudadano Juez dictó un auto señalando LAS ONCE HORAS DEL DIA TRES DE MARZO DEL PRESENTE AÑO, para que tenga verificativo LA PRIMERA ALMONEDA DE REMATE DE: Un televisor marca DEY-TONA, blanco y negro, modelo DT-505, hecho en Korea, serie 98525217, pantalla de siete pulgadas, funcionando. Un modular marca Telefunken, dos baffles, modelo KMC-6000, equipado con tocadiscos 4 velocidades, radio AM-FM, tocacintas, serie No. 713-96870, sin funcionar, mal estado de uso. Un televisor marca Panasonic, blanco y negro, pantalla 13 pulgadas, modelo TE-12027, serie FS-9536-350, hecho en Taiwan, sin funcionar mal estado de uso. Televisor marca Philco, blanco y negro pantalla 17 pulgadas, serie no tiene, en mal estado de uso, sin funcionar. Una máquina de escribir marca Remington, portátil, Ten-Forty, funcionando, regular estado de uso.

Se expide para su publicación en la GACETA DE GOBIERNO del Estado, y Tabla de avisos de este Tribunal por tres veces dentro de tres días, sirviendo de base para este remate las dos terceras partes de la cantidad de CIENTO DIEZ MIL PESOS 00/100 M.N., convocándose postores. Toluca, México, a seis de febrero de mil novecientos ochenta y siete.—Doy fe.—C. Secretario, Lic. J. Ascención Mendoza Pineda.—Rúbrica. 545.—12, 17 y 20 Feb.

JUZGADO MIXTO DE PRIMERA INSTANCIA

DISTRITO DE VALLE DE BRAVO

EDICTO

Expediente No. 520/985, se tiene a ARTURO ORTEGA OLIVE, en su carácter de apoderado de "Rancho la Asunción", S. de R.L. de C.V., promoviendo en este Juzgado en la Vía de Jurisdicción Voluntaria, Diligencias de Información de Dominio, respecto de un (terreno), que se encuentra ubicado en San Lucas Texcatitlán, Municipio de Donato Guerra, y Distrito Judicial de Valle de Bravo, México, el cual tiene las siguientes medidas colindancias y superficie: AL NORTE: 144.90 metros, y linda con Carretera que conduce a San Lucas Texcatitlán; AL SUR: 163.75 metros, y linda con Propiedad de Alfonso Vilchis y Canal de Riego; AL ORIENTE: 25.50 metros, y linda con terreno de Modesto Salgado; AL PONIENTE: 49.67 metros y linda con terreno de la Sra. Nieves Salguero Estrada. Dicho inmueble tiene una superficie aproximada de 10,000.00 metros cuadrados.

Admitida la promoción el C. Juez ordenó su publicación por medio de edictos en la GACETA DE GOBIERNO del Estado, y en otros periódicos de los de mayor circulación por tres veces de tres en tres días; llamando a quienes se crean con igual o mejor derecho sobre el inmueble lo deduzcan en términos de Ley. Valle de Bravo, México, a veintidos de septiembre de mil novecientos ochenta y seis.—Doy fe.—C. Secretario de Acuerdos, Lic. Sergio Peña Granados. Rúbrica. 546 12, 17 y 20 Feb.

## JUZGADO 5o. CIVIL DE PRIMERA INSTANCIA

DISTRITO DE TEXCOCO

## EDICTO

VICTOR MANUEL VILLASEÑOR MORE.

SANCHEZ VIDES ROBERTO, en el expediente número 1541/86, que se tramita en este juzgado, le demanda la Usucapción del Lote de terreno número 42, de la Manzana 27-A de la Colonia Ampliación Evolución de esta ciudad, que mide y linda: AL NORTE: 16.82 metros, con Lote 41; AL SUR: 16.82 metros, con Lote 43; AL ORIENTE: 9.00 metros, con Calle Feria de las Flores; AL PONIENTE: 9.00 metros, con Lote 29; con una superficie total de 151.38 metros cuadrados. Ignorándose su domicilio se le emplaza para que dentro del término de treinta días siguientes a la última publicación de este edictos comparezca a juicio con el apercibimiento que en caso de no hacerlo el juicio se seguirá en su rebeldía, quedando en la secretaría las copias de traslado y se le previene para que señale domicilio dentro de esta ciudad con el apercibimiento que en caso de no hacerlo las posteriores notificaciones, aún las de carácter personal se le harán por Rotulón.

Para su publicación por tres veces de ocho en ocho días en la GACETA DEL GOBIERNO que se edita en Toluca, México, se expide el presente en Ciudad Nezahualcóyotl, México, a veintisiete de Octubre de mil novecientos ochenta y seis.—Doy fe.—El Primer Srío. de Acdos. del Jdo. Quinto de lo Civil, Lic. Luciano Domínguez Domínguez.—Rúbrica.

268.—23 Enero, 4 y 17 Feb.

## JUZGADO 5o. CIVIL DE PRIMERA INSTANCIA

DISTRITO DE TEXCOCO

## EDICTO

LOTES, SOCIEDAD ANONIMA.

PRIMO GUEVARA DIAZ en el expediente número 1357/86, le demanda la Usucapción respecto del lote de terreno número 6, de la manzana 52, de la Colonia Maravillas de esta Ciudad, que mide y linda: AL NORTE: 17.00 metros, con Lote número 5; AL SUR: 17.00 metros, con Lote número 7; AL ORIENTE: 12.00 metros, con Lote 24; y AL PONIENTE: 12.00 metros, con Calle número 15, con una superficie total de 204.00 metros cuadrados. Ignorándose su domicilio se le emplaza para que comparezca a Juicio dentro del término de treinta días contados a partir del siguiente al de la última publicación de este Edicto, con el apercibimiento que en caso de no hacerlo el Juicio se le seguirá en su rebeldía, quedando a su disposición las copias simples de traslado, se previene al demandado para que señale domicilio dentro de esta Ciudad, con el apercibimiento que en caso de no hacerlo las posteriores notificaciones se le harán por Rotulón.

Para su publicación por tres veces de ocho en ocho días en la GACETA DEL GOBIERNO que se edita en Toluca, México, dado el presente en Ciudad Nezahualcóyotl, México, a los siete días del mes de Octubre de mil novecientos ochenta y seis.—Doy fe.—La C. Primer Secretaría de Acdos., Lic. Araceli Monroy Ramírez.—Rúbrica.

269.—23 Enero, 4 y 17 Feb.

## JUZGADO 5o. CIVIL DE PRIMERA INSTANCIA

DISTRITO DE TEXCOCO

## EDICTO

PANFILO CRUZ MENDOZA.

GARCIA LOBATO PASCUAL, en el expediente número 2008/86, que se tramita la demanda de Usucapción, del lote de terreno número 41, de la manzana 42 de la Colonia Agua Azul Sección Pirules, que mide y linda: AL NORTE: 16.82 metros, con el Lote 40; AL SUR: 16.82 metros, con el Lote 42; AL ORIENTE: 9.00 metros, con Calle 59; AL PONIENTE: 9.00 metros, con el Lote 16, con una superficie de 151.38 metros cuadrados. Ignorándose su domicilio se le emplaza para que dentro del término de Treinta días, siguiente a la última publicación de este edicto, apercibido de que si no lo hace el Juicio se seguirá en su rebeldía quedando en la secretaría las copias simples de traslado, apercibido que señale domicilio dentro de esta Ciudad, ya que si no lo hace las posteriores notificaciones aún las de carácter personal se le harán por Rotulón.

Para su publicación por tres veces de ocho días en la GACETA DEL GOBIERNO que se edita en Toluca, México, se expide el presente a los diecinueve días del mes de Enero de mil novecientos ochenta y siete.—Doy fe.—El Segundo Secretario de Acdos. del Juzgado Quinto de lo Civil, Lic. José E. G. García García.—Rúbrica.

270.—23 Enero, 4 y 17 Feb.

## JUZGADO TERCERO DE LO CIVIL

DISTRITO DE TOLUCA

## EDICTO

Exp. 88/87, CARLOS RIVERA MORAN, promueve Información de Dominio sobre el inmueble que se encuentra ubicado en Calle de Antonio Bernal Villavicencio, en Capultitlán, Municipio de Toluca, México, con las siguientes medidas y colindancias: AL NORTE: 12.95 metros, con Sra. Manuela González Vda. de Mota; AL SUR: 12.95 metros, con Calle Antonio Bernal Villavicencio; AL ORIENTE: 39.00 metros, con Calle Hidalgo; AL PONIENTE: 39.00 metros, con Joaquín Rivera Morán.

El C. Juez dio entrada a la promoción y ordenó su publicación en la GACETA DEL GOBIERNO y en el periódico de mayor circulación por tres veces de tres en tres días haciéndose saber a quienes se crean con derecho comparezcan a deducirlo en términos de Ley.—Doy fe.—Toluca, México, a 30 de Enero de 1987.—C. Secretario, Lic. Joel Morales Pichardo.—Rúbrica.

465.—9, 12 y 17 Feb.

## JUZGADO 3o. CIVIL DE PRIMERA INSTANCIA

DISTRITO DE TLALNEPANTLA

## EDICTO

JOSE GUTIERREZ RUIZ, promueve ante éste Juzgado, bajo el expediente 1469/86-1, Diligencias de JURISDICCION VOLUNTARIA sobre INFORMACION AD-PERPETUAM, respecto del predio denominado "Sin Nombre", ubicado en domicilio conocido en la Colmena, Municipio de Villa Nicolás Romero, Estado de México, el cual tiene las siguientes medidas y colindancias: AL NORTE: 22.00 metros colinda con Calle Pública; AL SUR: 20.50 metros colinda con Francisco Avelar Diego; AL ORIENTE: mide en 2 líneas 14.00 metros y 8.00 metros colinda con Cecilio Avelar; AL PONIENTE: 26.00 metros con Benigno Jaime.

Teniendo una Superficie de 510.00 M2.

Para su publicación por tres veces de tres en tres días, en la Gaceta del Gobierno del Estado, que se edita en la Ciudad de Toluca, México y en otro periódico de mayor circulación en esta Ciudad, para conocimiento de las personas que se crean con igual o mejor derecho sobre el inmueble descrito, pasen a deducirlo a éste Juzgado en términos de Ley.—Dado a los 28 días de Enero de mil novecientos ochenta y siete.—Doy fe.—C. Primera Secretaría de Acuerdos, P.D. Victoria I. Hernández Navarro.—Rúbrica.

470.—9, 12 y 17 Feb.

## JUZGADO 5o. CIVIL DE PRIMERA INSTANCIA

DISTRITO DE TEXCOCO

## EDICTO

JUAN CARLOS DEL VALLE FOUNIER.

NESTORA ESPITIA DE DELGADO, en el expediente número 1694/86, que se tramita en este juzgado le demanda la Usucapción del terreno número Uno, de la manzana Setenta y Tres, de la Colonia las Águilas de esta Ciudad, que mide y linda: AL NORTE: 17.50 mts. con lote 12; AL SUR: 17.50 metros, con Fracción del mismo lote de terreno; AL ORIENTE: 8.00 metros, con Calle 11; y AL PONIENTE: 8.00 metros, con lote 3, con una superficie total de 140.00 metros cuadrados. Ignorándose su domicilio se le emplaza para que comparezca a juicio dentro del término de treinta días siguientes a la última publicación de este edicto, apercibido de que si no lo hace el juicio se seguirá en su rebeldía, quedando a su disposición en la Secretaría de este Juzgado las copias simples de traslado y se le previene señale domicilio para oír notificaciones dentro de esta ciudad, ya que de no hacerlo las posteriores se le harán por rotulón.

Para su publicación por tres veces de ocho en ocho días en la GACETA DEL GOBIERNO, que se edita en Toluca, México, se expide el presente en Ciudad Nezahualcóyotl, México, a catorce de octubre de mil novecientos ochenta y seis.—Doy fe.—El Segundo Secretario de Acdos. del Juzgado Quinto de lo Civil, Lic. José Luis Jiménez Yáñez.—Rúbrica.

425.—4, 17 y 27 Feb.



**JUZGADO 2o. CIVIL DE PRIMERA INSTANCIA**

DISTRITO DE TEXCOCO

EDICTO

EXPEDIENTE NUM.: 419/86.

SRA. MA. DUFULGUEIRA VIUDA DE HEVIA.

**JESUS RAFAEL PACHECO GUEVARA**, le demandó en la Vía Ordinaria Civil la Usucapión, respecto de los Cinco y Seis de la Manzana 127 del Fraccionamiento Valle de los Reyes, Segunda Sección, ubicado en el poblado de Los Reyes la Paz, perteneciente a este Distrito Judicial, cuyas medidas y colindancias: Lote Cinco, NORTE: veinte metros, con Lote Seis; SUR: veinte metros, con Lote Cuatro; ORIENTE: ocho metros, con Lote Treinta; y PONIENTE: ocho metros, con Calle Número Catorce, con superficie de Ciento Sesenta Metros Cuadrados. Lote Seis, NORTE: veinte metros, con Lote Siete; SUR: veinte metros, con Lote Cinco; ORIENTE: ocho metros, con Lote Veintinueve; y PONIENTE: ocho metros, con Calle Catorce, con superficie aproximada de Ciento Sesenta metros cuadrados. Haciendo de su conocimiento que deberá apersonarse al Juicio dentro de treinta días contados del siguiente al de la última publicación, quedan a su disposición en la Secretaría las copias de traslado, apercibido que de no comparecer se seguirá el Juicio en rebeldía, asimismo que deberá señalar domicilio en la Ciudad de Texcoco, México, para oír y recibir notificaciones, ya que de no hacerlo las subsecuentes se le harán por rotulón.

Publíquese por tres veces de ocho en ocho días en la GACETA DEL GOBIERNO del Estado, que se edita en la Ciudad de Toluca, Estado de México, a quince de Diciembre de mil novecientos ochenta y seis.—Doy fe.—Tercer Secretario de Acuerdos, C. Arturo García Juárez.—Rúbrica.

263.—23 Enero, 4 y 17 Feb.

**JUZGADO 5o. CIVIL DE PRIMERA INSTANCIA**

DISTRITO DE TEXCOCO

EDICTO

ERASTO MORAN CISNEROS.

**TERESO MAURICIO MORAN ROSALES**, en el expediente número 2695/86, relativo al Juicio Ord. Civil (Usucapión), que se tramita en este Juzgado, respecto al lote de terreno número 11, manzana 25, Colonia Edo. de México, de esta Cd., que mide y linda: AL NORTE: 21.60 metros, con Lote 10; AL SUR: 21.60 metros, con Lote 12; AL ORIENTE: 10.00 metros, con Calle 24; AL PONIENTE: 10.00 metros, con Lote 18, con superficie de 216.00 M2. Ignorándose su domicilio se emplaza para que comparezca a juicio dentro del término de treinta días siguientes a la última publicación de este edicto, apercibido de que si no lo hace, el juicio se seguirá en su rebeldía, quedando a su disposición en la Secretaría de este Juzgado las copias simples de traslado y se le previene señale domicilio para oír notificaciones dentro de esta Ciudad, ya que de no hacerlo las posteriores se le harán por Rotulón.

Para su publicación por tres veces de ocho en ocho días en la "GACETA DEL GOBIERNO", que se edita en Toluca, México, se expide el presente en Ciudad Nezahualcóyotl, México, a los ocho días del mes de Enero de mil novecientos ochenta y seis.—Doy fe.—El Primer Srío. de Acdos. del Jdo. Quinto de lo Civil, Lic. Luciano Domínguez Domínguez.—Rúbrica.

264.—23 Enero, 4 y 17 Feb.

**JUZGADO 5o. CIVIL DE PRIMERA INSTANCIA**

DISTRITO DE TEXCOCO

EDICTO

BENJAMIN ARREDONDO OLVERA.

**LIVIER OCHOA TOSCANO**, en el expediente número 2165/86, que se tramita en este juzgado, le demanda la Usucapión del lote de terreno número 49 de la Manzana 213 de la Colonia Aurora de esta Ciudad, que mide y linda: AL NORTE: 17.00 metros, con Lote 48; AL SUR: 17.00 metros, con Lote 50; AL ORIENTE: 9.00 metros, con Calle Siete Leguas; AL PONIENTE: 9.00 metros, con Lote 24; con una superficie total de 153.00 metros cuadrados. Ignorándose su domicilio se le emplaza para que dentro del término de Treinta Días siguientes a la última publicación de este edicto comparezca a juicio con el apercibimiento que

en caso de no hacerlo el juicio se seguirá en su rebeldía quedando en la secretaría las copias de traslado y se le previene para que señale domicilio dentro de esta ciudad con el apercibimiento que en caso de no hacerlo las posteriores notificaciones, aún las de carácter personal se le harán por Rotulón.

Para su publicación por tres veces de ocho en ocho días en la GACETA DEL GOBIERNO que se edita en Toluca, México, se expide el presente en Ciudad Nezahualcóyotl, México, a cuatro de Noviembre de mil novecientos ochenta y seis.—Doy fe.—El Primer Srío. de Acdos. del Jdo. Quinto de lo Civil, Lic. Lucio Domínguez Domínguez.—Rúbrica.

267.—23 Enero, 4 y 17 Feb.

**JUZGADO 3o. CIVIL DE PRIMERA INSTANCIA**

DISTRITO DE TLAINEPANTLA

EDICTO

**LETICIA MENA DE ARREGUI**, ha promovido en la vía de Jurisdicción Voluntaria Diligencias de Inmatriculación, bajo el expediente No. 45/87-1, respecto de un terreno denominado "LOS CANOS", ubicado en la calle de Mixtecas No. 12, Colonia Acueducto de Tenayuca, Tlalnepantla, México, con una superficie total de 308.00 metros cuadrados, con las siguientes medidas y colindancias: AL NORTE: 31.00 mts. con propiedad de Rafael Valdivia; AL SUR: En 30.00 mts. con el Predio No. 7; AL ORIENTE: 10 metros con calle Mixtecas; AL PONIENTE: 10.00 mts. con propiedad de Fidencio Hernández.

Para publicarse por tres veces de diez en diez días en la GACETA DEL GOBIERNO DEL ESTADO, y otro en los periódicos locales de mayor circulación.—Se expiden a los veintisiete días del mes de Enero de mil novecientos ochenta y siete.—Doy fe.—C. Primer Secretario de Acuerdos, P.D. Victoria I. Hernández Navarro.—Rúbrica.

386.—2, 17 Feb. y 4 Marzo.

**JUZGADO 3o. CIVIL DE PRIMERA INSTANCIA**

DISTRITO DE TLAINEPANTLA

EDICTO

**LETICIA MENA DE ARREGUI**, ha promovido en la vía de Jurisdicción Voluntaria Diligencias de Inmatriculación, bajo el expediente No. 47/87-1, respecto de un terreno denominado "LOS CANOS", ubicado en la calle de Mixtecas No. 14, Colonia Acueducto de Tenayuca, Tlalnepantla, México, con una superficie total de 668.36 metros cuadrados y las siguientes medidas y colindancias: AL NORTE: 31.00 mts. con el predio ocho; AL SUR: 30.60 mts. con propiedad de Raúl Arregui; AL ORIENTE: 21.70 metros con la calle de Mixtecas; AL PONIENTE: 21.70 mts. con propiedad de Fidencio Hernández.

Para publicarse por tres veces de diez en diez días, en la GACETA DEL GOBIERNO DEL ESTADO, y en otro de los periódicos locales de esta Ciudad de mayor circulación.—Se expiden a los veintisiete días del mes de Enero de mil novecientos ochenta y siete.—Doy fe.—C. Primer Secretario de Acuerdos, P.D. Victoria I. Hernández Navarro.—Rúbrica.

387.—2, 17 Feb. y 4 Marzo.

**JUZGADO PRIMERO DE LO CIVIL**

DISTRITO DE TOLUCA

EDICTO

EXP. No. 146/87, INFORMACION AD-PERPETUAM. Promovida por Inés Valdés de Aguilar sobre un terreno ubicado en el Municipio de Zinacantan, México a la altura de la Avenida Vicente Guerrero, con las siguientes medidas y colindancias; AL NORTE: 7.00 metros con Calle Vicente Guerrero; AL SUR: 7.00 metros con Gil Arriaga Cedillo; AL ORIENTE: 35.00 metros con Pablo Arriaga Colín; AL PONIENTE: 35.00 metros con Fortino Valdez con una Superficie de 245 M2, aproximadamente.

El Ciudadano Juez dió entrada a la promoción y ordenó su publicación en el periódico Gaceta del Gobierno del Estado y en otro periódico de mayor circulación en la Entidad por tres veces de tres en tres días.—Toluca, México a 6 de Febrero de mil novecientos ochenta y siete.—DOY FE.—El Segundo Secretario, P.J. Bulmaro Dfaz Serrano.—Rúbrica.

534.—12, 17 y 20 Feb.

## JUZGADO DE PRIMERA INSTANCIA

## DISTRITO DE CHALCO

## EDICTO

Exp. 1583/86 MIGUEL MENDEZ RODRIGUEZ, promueve Diligencias de Información Ad-Perpetuam respecto sitio con Casa denominado "Xaltmilco" ubicado San Francisco Zentlalpán, Mex., que mide y linda: NORTE: 114.00 metros, con Juventino Pliego; SUR: 108.90 metros, con Margarito Méndez Rodríguez; ORIENTE: 13.82 metros, con Calle Bravo; PONIENTE: 14.03 metros, con Barranca. Superficie total 1,558.00 M2. Construcción 196.72 M2.

Publíquese tres veces, tres en tres días GACETA DEL GOBIERNO y otro periódico mayor circulación en la Entidad. Expedido Chalco, México, a cuatro de Noviembre de mil novecientos ochenta y seis.—Doy fe.—El Primer Secretario de Acuerdos, Lic. Lucio Zenón Colín.—Rúbrica.

544.—12, 17 y 20 Feb

## JUZGADO 8o. CIVIL DE PRIMERA INSTANCIA

## DISTRITO DE TLALNEPANTLA ECATEPEC

## EDICTO

EXPEDIENTE NUM.: 1788/86.

SEGUNDA SECRETARIA.

## SUCESION DEL SEÑOR DANIEL PEREZ AGUIRRE.

ANTONIO PEREZ GALICIA le demanda en la Vía Ordinaria Civil la Usucapión, respecto del Lote de terreno conocido como Lote cincuenta y tres, de la Manzana cinco, ubicado en el Fraccionamiento Granjas San Cristóbal, perteneciente al Municipio de Ecatepec de Morelos, Estado de México, teniendo una superficie de 200.00 M2. Doscientos Metros Cuadrados y las siguientes medidas y colindancias: AL NORTE: 20.00 metros, con Lote Cincuenta y Dos; AL SUR: 20.00 metros, con Lote Cincuenta y Cuatro; AL ORIENTE: 10.00 metros, con Calle Adwads Salks; y AL PONIENTE: 10.00 metros, con Lote Veinticinco y casa en él, construida. Se le hace saber que deberá presentarse ante este Juzgado contestando la demanda dentro del término de Treinta Días contados del siguiente al de la última publicación de éste, con el apercibimiento que de no hacerlo por sí, por Apoderado o por gestor que pueda representarlo se seguirá el Juicio en su rebeldía haciéndosele las subsecuentes notificaciones por medio de rotulón que se fije en la Puerta de este Juzgado. Quedan a disposición en esta Secretaría las copias de traslado.

Publíquese por tres veces consecutivas de ocho en ocho días en la GACETA DEL GOBIERNO del Estado.—Ecatepec de Morelos, México, a los nueve días del mes de Diciembre de mil novecientos ochenta y seis.—Doy fe.—C. Segundo Secretario, P.D. Miguel Rosales Morales.—Rúbrica.

251.—23 Enero, 4 y 17 Feb.

## JUZGADO 3o. CIVIL DE PRIMERA INSTANCIA

## DISTRITO DE TEXCOCO

## EDICTO

JUSTINO Y LUCRECIA LOPEZ HERRERA, JAVIER MUÑOZ ANAYA, JESUS ZEPEDA VALDEZ Y CESAR HAHAN CARDENAS.

El señor FRANCISCO BAROJAS LECHUGA, en el expediente número 1477/86, que se tramita en este Juzgado les demanda en la Vía Ordinaria Civil la Usucapión respecto del lote de terreno número 20 de la manzana 164 de la Colonia El Sol de esta Ciudad de Nezahualcóyotl, México, el cual tiene las siguientes medidas y colindancias: AL NORTE: 20.75 metros, con Lote 19; AL SUR: 20.75 metros, con Lote 21; AL ORIENTE: 10.00 metros, con Calle 26; AL PONIENTE: 10.00 metros, con Lote 5, con una

superficie de 207.50 metros cuadrados. Ignorándose su domicilio se les emplaza para que comparezcan a Juicio dentro de los Treinta días siguientes a la última publicación de este Edicto quedando en la Secretaría de este Juzgado las copias simples de traslado a su disposición. Se le previene a los demandados para que señalen domicilio en esta Ciudad para oír y recibir notificaciones apercibidos que en caso de no hacerlo las posteriores notificaciones se les harán por los Estrados de este H. Juzgado.

Para su publicación por tres veces de ocho en ocho días en la GACETA DEL GOBIERNO que se edita en la Ciudad de Toluca, México, y en los Estrados de este H. Juzgado, dado el presente en Ciudad Nezahualcóyotl, México, a los once días del mes de Noviembre de mil novecientos ochenta y seis.—Doy fe.—El Primer Secretario de Acuerdos, C. P.D. Marcelino Luna Rangel.—Rúbrica. 260.—23 Enero, 4 y 17 Feb.

## JUZGADO 5o. CIVIL DE PRIMERA INSTANCIA

## DISTRITO DE TEXCOCO

## EDICTO

ABRAHAM ZLOTINCK, ABRAHAM KANNER.

MOISES ALCHALEL ELIAS CERVANTES Y MARIA GALINDO.

CLARA BARRAGAN VILLANUEVA, en el expediente número 2653/86, que se tramita en este Juzgado, le demanda la Usucapión del lote de terreno número 17 de la Manzana 152 de la Colonia Aurora de esta Ciudad, que mide y linda: AL NORTE: 17.00 metros, con Lote 16; AL SUR: 17.00 metros, con Lote 18; AL ORIENTE: 9.00 metros, con Lote 43; AL PONIENTE: 9.00 metros, con Calle Farolito, con una superficie total de 153.00 metros cuadrados. Ignorándose su domicilio se le emplaza para que dentro del término de Treinta Días siguientes a la última publicación de este Edicto, comparezca a juicio con el apercibimiento que de no hacerlo el juicio se seguirá en su rebeldía, quedando en la Secretaría las copias de traslado y se le previene para que señale domicilio dentro de esta Ciudad con el apercibimiento que de no hacerlo las posteriores notificaciones aún las de carácter personal se le harán por Rotulón.

Para su publicación por tres veces de ocho en ocho días en la GACETA DEL GOBIERNO que se edita en Toluca, México, se expide el presente en Ciudad Nezahualcóyotl, México, a catorce de Enero de mil novecientos ochenta y siete.—Doy fe.—El Primer Sec. de Acos. del Jdo. Quinto de lo Civil, Lic. Luciano Domínguez Domínguez.—Rúbrica.

261.—23 Enero, 4 y 17 Feb.

## JUZGADO 5o. CIVIL DE PRIMERA INSTANCIA

## DISTRITO DE TEXCOCO

## EDICTO

JESUS VALDEZ ZEPEDA, VICENTE CASTAÑEDA GUIDO Y ALICIA CASTAÑEDA DE CALDERON.

OCTAVIO CORTEZ VELEZ, en el expediente número 2654/86, que se tramita en este Juzgado la demanda de Usucapión, del lote de terreno número 26, de la manzana 92, de la Colonia Evolución, Poniente de esta Ciudad, que mide y linda: AL NORTE: 29.20 metros, con Lote 25; AL SUR: 29.00 metros, con Lote 27; AL ORIENTE: 9.00 metros, con límite de Colonia; AL PONIENTE: 9.00 metros, con Lote 07, con una superficie total de 261.90 metros cuadrados. Ignorándose su domicilio se le emplaza para que comparezca a Juicio dentro del término de Treinta Días, siguientes a la última publicación de este edicto, apercibido de que si no lo hace el Juicio se seguirá en su rebeldía, quedando a su disposición en la Secretaría de este Juzgado, las copias simples de traslado y se le previene señale domicilio para oír y recibir notificaciones dentro de esta Ciudad, ya que de no hacerlo las posteriores notificaciones aún las de carácter personal se le harán por Rotulón.

Para su publicación por tres veces de ocho días en ocho días en la "GACETA DEL GOBIERNO", que se edita en Toluca, México, se expide el presente en Ciudad Nezahualcóyotl, México, a los catorce días del mes de Enero de mil novecientos ochenta y siete.—Doy fe.—El Segundo Secretario de Acos. del Juzgado Quinto de lo Civil, Lic. José E. G. García García.—Rúbrica.

262.—23 Enero, 4 y 17 Feb.



**JUZGADO MIXTO DE PRIMERA INSTANCIA**

DISTRITO DE TENANGO DEL VALLE

**EDICTO**

**RAFAEL, RUBEN, AURELIO, EFREN, CANDELARIA, CECILIA, MINERVA, MARIA DE LA LUZ, BEATRIZ** todos de apellidos **MANJARREZ GONZALEZ** y **CATALINA CESAR DE MANJARREZ**, en el Expediente Número 7/87, promueven por su propio derecho en la Vía de Jurisdicción Voluntaria, Diligencias de Información de Dominio para acreditar la posesión que dicen tener respecto de un predio urbano ubicado en San Antonio la Isla, México, el cual mide y linda; **AL NORTE:** 79.10 metros con calle Juárez; **AL SUR:** 69.60 metros con Predios de Josefina Bernal y María de Jesús Miranda, sigue en línea del **ORIENTE:** 6.80 metros y otra línea del **SUR:** 8.20 metros, estos dos lados con Presidencia Municipal; **AL ORIENTE:** 36.10 metros con Jardín de la Presidencia; **AL PONIENTE:** 47.00 con Calle San Antonio.

El C. Juez admitió la promoción ordenando la publicación del presente por tres veces de tres en tres días en la Gaceta del Gobierno y otro de mayor circulación en el Estado de México, haciéndoles saber a quienes se crean con igual o mejor derecho lo deduzcan en términos de Ley. Tenango del Valle, México a 29 de Enero de mil novecientos ochenta y siete.—**DOY FE.**—El C. Secretario del Ramo Civil, Lic. **Crescencio Blas Bautista Ruiz.**—Rúbrica.  
531.—12, 17 y 20 Feb.

**JUZGADO MIXTO DE PRIMERA INSTANCIA**

DISTRITO DE TENANGO DEL VALLE

**EDICTO**

**FRANCISCO CASTANEDA TALAVERA**, en el Expediente Número: 6/87, promueve por su propio derecho en la Vía de Jurisdicción Voluntaria, Diligencia de Información de Dominio para acreditar la posesión que dice tener respecto de un sitio para construir ubicado en Santa María Tajalpa, perteneciente a éste Distrito Judicial, el cual mide y linda; **AL NORTE:** 20.00 metros con Juan Guzmán; **AL SUR:** 20.00 metros con Calle Benito Juárez; **AL ORIENTE:** 72.00 metros con José María Arcelano; **AL PONIENTE:** 71.00 metros con calle de León Guzmán, con una superficie de 1,430.00 metros cuadrados. El C. Juez admitió la promoción ordenando la publicación del presente por tres veces de tres en tres días en el Periódico "Gaceta del Gobierno" y otro de mayor circulación en el Estado de México, haciéndoles saber a quienes se crean con igual o mejor derecho lo deduzcan en términos de Ley. Tenango del Valle, México a 29 de Enero de mil novecientos ochenta y siete.—**DOY FE.**—El C. Secretario del Ramo Civil, Lic. **Crescencio Blas Bautista Ruiz.**—Rúbrica.  
532.—12, 17 y 20 Feb.

**JUZGADO MIXTO DE PRIMERA INSTANCIA**

DISTRITO DE TENANGO DEL VALLE

**EDICTO**

**ARTURO DIAZ MALDONADO**, en el Expediente Número 5/87, promueve por su propio derecho Diligencias de Información de dominio con el objeto de acreditar la posesión que dice tener respecto de un predio para construir, ubicado en Tenango del Valle México, el cual mide y linda; **AL NORTE:** 20.58 metros con Ramón Maya; **AL SUR:** 20.58 metros con con sucesión de Merced López; **AL ORIENTE:** 8.12 metros con Calle de Abel Salazar; **AL PONIENTE:** 8.12 metros con Gabriel Cuevas.

El C. Juez admitió la promoción y ordenó la publicación del presente, por tres veces de tres en tres días en los Periódicos "Gaceta del Gobierno", y otro de mayor circulación en el Estado de México; haciéndoles saber a quienes se crean con igual o mejor derecho lo deduzcan en términos de Ley. Tenango del Valle, México a 29 de Enero de mil novecientos ochenta y siete.—**DOY FE.**—El C. Secretario del Ramo Civil, Lic. **Crescencio Blas Bautista Ruiz.**—Rúbrica.  
533.—12 17 y 20 Feb.

**JUZGADO DE PRIMERA INSTANCIA**

DISTRITO DE CHALCO

**EDICTO**

Exp. 1568/86. **JAVIER TORRES CASTILLO**, promueve Diligencias de Información Ad-Perpetuum, respecto del Sitio de Propiedad Particular denominado "Yancuicalco", ubicado en Santiago Cuautenco del Municipio de Amecameca, Méx., que mide y linda: **NORTE:** 133.00 metros, con Trinidad Castillo; **SUR:** 71.00 metros, con Calle 5 de Mayo; **ORIENTE:** 74.00 metros, con Callejón El Pipila. Superficie total 6,324.00 M2.

Publíquese tres veces, tres en tres días GACETA DEL GOBIERNO y otro periódico mayor circulación en la Entidad. Expedido Chalco, México, a tres de Noviembre de mil novecientos ochenta y seis.—**Doy fe.**—El Segundo Secretario de Acuerdos, P.J. **Francisco Nava Pichardo.**—Rúbrica.  
541.—12, 17 y 20 Feb.

**JUZGADO DE PRIMERA INSTANCIA**

DISTRITO DE CHALCO

**EDICTO**

Exp. 1565/86. **JAVIER TORRES CASTILLO**, promueve Diligencias Información Ad-Perpetuum, respecto terreno rústico denominado "Tlaixco", ubicado en Santiago Cuautenco del Municipio de Amecameca, Méx., que mide y linda: **NORTE:** 82.00 con Camino; **SUR:** 81.00 metros, con Trinidad Castillo Ibarra; **ORIENTE:** 17.50 metros, con Camino; **PONIENTE:** 11.80 metros, con Andrés Rodríguez. Superficie total 1,194.00 M2.

Publíquese tres veces, tres en tres días GACETA DEL GOBIERNO y otro periódico mayor circulación en la Entidad. Expedido Chalco, México, a tres de Noviembre de mil novecientos ochenta y seis.—**Doy fe.**—El Primer Secretario de Acuerdos, Lic. **Lucio Zenón Colín.**—Rúbrica.  
542.—12, 17 y 20 Feb.

**JUZGADO DE PRIMERA INSTANCIA**

DISTRITO DE CHALCO

**EDICTO**

Exp. 643/86, Información Ad-Perpetuum, promovidas por **SILVESTRE GARCIA VELEZ**, para acreditar la posesión de un terreno denominado "Cuaxtenco", ubicado en San Juan Tezompa, que mide y linda: **NORTE:** 14.60 metros, con Leandro Rivera y Camino; **SUR:** 14.10 metros, con Angel García; **ORIENTE:** 7.50 metros, con Angel Ibarra; **PONIENTE:** 6.00 metros, con Saturnino Castro, con Superficie de 98.21 Mts2.

Para su publicación por tres veces con intervalos de tres días en la Gaceta Oficial Gobierno del Estado y en un periódico de mayor circulación en la Ciudad de Toluca, México, dados los presentes edictos a los veinticinco días del mes de Agosto de mil novecientos ochenta y seis.—**Doy fe.**—El C. Primer Secretario de Acuerdos, Lic. **Lucio Zenón Colín.**—Rúbrica.  
543.—12, 17 y 20 Feb.

**JUZGADO 3o. CIVIL DE PRIMERA INSTANCIA****DISTRITO DE TEXCOCO****EDICTO****DARIA VARGAS DE ORTEGA.**

MARCELINO RODRIGUEZ HERNANDEZ, en el expediente marcado con el número 1479/86, que se tramita en este juzgado le demanda en la Vía Ordinaria Civil la Usucapión, del lote de terreno número 39, manzana 55, de la Colonia Evolución Super 24 de esta Ciudad, el cual consta de una superficie total de 151.38 metros cuadrados, y las siguientes medidas y colindancias: AL NORTE: 16.82 metros, con lote 38; AL SUR: 16.82 metros, con lote 40; AL ORIENTE: 9.00 metros, con Calle; AL PONIENTE: 9.00 metros, con lote 14. Ignorándose su domicilio se le emplaza para que comparezca dentro del término de TREINTA DIAS siguientes a la última publicación de este edicto a contestar a la demanda quedando en la Secretaría a su disposición las copias de traslado, con el apercibimiento que de no hacerlo se tendrá por contestada la demanda en sentido negativo siguiéndose el juicio en su rebeldía, asimismo se le previene para que señale domicilio en esta ciudad, para oír y recibir notificaciones apercibiéndolo que de no hacerlo las subsiguientes se le harán por Estrados de este juzgado.

Para su publicación de ocho en ocho días, en la GACETA DE GOBIERNO, que se edita en Toluca, México, Estrados del Juzgado, se expide el presente en Ciudad Nezahualcóyotl, México, a los veintinueve días del mes de enero de mil novecientos ochenta y siete.—Doy fe.—Primer Secretario de Acuerdos, D. María Lina Luna Ramos. Rúbrica. 426.—4, 17 y 27 Feb.

**JUZGADO 5o. CIVIL DE PRIMERA INSTANCIA****DISTRITO DE TEXCOCO****EDICTO****INOCENCIO SUAREZ GARCIA Y JOAQUIN SUAREZ SUAREZ.**

REYES CELSO SALDAÑA HERNANDEZ, en el expediente 2577/86, que se tramita en este Juzgado le demanda la Usucapión del terreno 20, manzana 73, Colonia Reforma de esta Ciudad, que mide y linda: NORTE: 15.00 mts., con lote 21; SUR: 15.00 mts. con lote 18; ORIENTE: 8.00 mts. con lote 18; AL PONIENTE: 8.00 mts. con Calle Oriente 13, y con superficie de 120.00 mts. cuadrados.

Ignorándose su domicilio se le emplaza para que comparezca a juicio dentro del término de treinta días, siguientes a la última publicación de este edicto, apercibidos de que si no lo hacen, el juicio se seguirá en su rebeldía, quedando a su disposición en la Secretaría de este Juzgado las copias simples de traslado y se les previene señalen domicilio para oír notificaciones dentro de esta Ciudad, ya que de no hacerlo las posteriores se les harán por Rotulón.

Para su publicación por tres veces de ocho en ocho días en la "GACETA DE GOBIERNO", que se edita en Toluca, México, se expide el presente en Ciudad Nezahualcóyotl, México, a los veintisiete días del mes de enero de mil novecientos ochenta y siete.—Doy fe.—El Primer Secretario de Acuerdos del Juzgado Quinto de lo Civil. Lic. Luciano Domínguez Domínguez.—Rúbrica. 427.—4, 17 y 27 Feb.

**JUZGADO 5o. CIVIL DE PRIMERA INSTANCIA****DISTRITO DE TEXCOCO****EDICTO****INMOBILIARIA LAS FLORES, S.A.**

ABEL ORTIZ VAZQUEZ Y TRANQUILINO ORTIZ VAZQUEZ, en el expediente número 1989/86, que se tramita en este juzgado, le demanda la Usucapión del lote de terreno número 33 de la Manzana 84 de la Colonia Tamaulipas sección las flores de esta ciudad, que mide y linda: AL NORTE: 17.00 metros, con lote 32; AL SUR, 17.00 metros con lote 34 AL ORIENTE, 8.00 metros con calle Pensamiento; AL PONIENTE, 8.00 metros con lote 4, con una superficie total de 136.00 metros cuadrados.

Ignorándose su domicilio se le emplaza para que dentro del término de treinta días siguientes a la última publicación de este edicto comparezca a juicio con el apercibimiento que en caso de

no hacerlo el juicio se seguirá en su rebeldía quedando en la Secretaría las copias de traslado y se le previene para que señale domicilio dentro de ésta ciudad para notificaciones con el apercibimiento que en caso de no hacerlo las posteriores notificaciones aún las de carácter personal se le harán por Rotulón.

Para su publicación por tres veces de ocho en ocho días en la "GACETA DE GOBIERNO", que se edita en Toluca, México, se expide el presente en Ciudad Nezahualcóyotl, México a nueve de enero de mil novecientos ochenta y siete.—Doy fe.—El Primer Secretario de Acuerdos del Juzgado Quinto de lo Civil. Lic. Luciano Domínguez Domínguez.—Rúbrica.

428.—4, 17 y 27 Febrero.

**JUZGADO 5o. CIVIL DE PRIMERA INSTANCIA****DISTRITO DE TEXCOCO****EDICTO****MARIA MAYA DE NAJERA, Y C. REGISTRADOR PUBLICO DE LA PROPIEDAD Y DEL COMERCIO.**

FRANCISCO TENORIO DOMINGUEZ Y OFELIA MAYA POSADOS, en el expediente número 1991/86, que se tramita en este Juzgado, les demanda la Usucapión, del lote de terreno número 7 de la manzana 203 de la Col. Aurora de esta Ciudad, que mide y linda: AL NORTE: 17.00 mts. con lote 6, AL SUR: 17.00 mts. con lote 8, AL ORIENTE: 9.00 mts. con lote 33, AL PONIENTE: 9.00 mts. con calle el Clavelero, con una superficie total de 153.00 mts. cuadrados.

Ignorándose su domicilio se le emplaza para que dentro del término de treinta días siguientes a la última publicación de este edicto comparezca a Juicio, con el apercibimiento que de no hacerlo el juicio se seguirá en rebeldía, quedando en la Secretaría del Juzgado las copias de traslado y se le previene para que señale domicilio en esta Ciudad, ya que de no hacerlo las posteriores notificaciones se le harán por rotulón.

Para su publicación por tres veces de ocho en ocho días en la "GACETA DE GOBIERNO", que se edita en Toluca, México, se expide el presente en Ciudad Nezahualcóyotl, México, a los diez días de noviembre de mil novecientos ochenta y seis.—Doy fe.—El Primer Secretario de Acuerdos del Juzgado Quinto de lo Civil. Lic. Luciano Domínguez Domínguez.—Rúbrica.

429.—4, 17 y 27 Febrero.

**AVISOS ADMINISTRATIVOS Y GENERALES****REGISTRO PUBLICO DE LA PROPIEDAD****DISTRITO DE LERMA****EDICTO**

Exp. 41/87, LUIS FLORES GALICIA, promueve inscripción Administrativa, sobre el inmueble ubicado en Avenida Deportiva s/n, del Pueblo de Santa María Zolotepec, Municipio de Xonacatlán, Distrito de Lerma, mide y linda: NORTE: 27.00 metros (veintisiete metros) con propiedad privada del señor Gustavo Flores Mejía; SUR: 27.00 metros (veintisiete metros) con propiedad privada del señor Juan González Moreno; ORIENTE: 18.00 metros (diez y ocho metros) con propiedad privada de Arcadio Flores Aldama; PONIENTE: 16.00 metros (diez y seis metros) con Avenida Deportiva. Superficie Aprox.: 459.00 M2. (cuatrocientos cincuenta y nueve metros cuadrados).

El C. Registrador, dio entrada a la promoción y ordenó su publicación en GACETA DEL GOBIERNO y periódico de mayor circulación por tres veces de tres en tres días.—Haciéndose saber a quienes se crean con Derecho comparezcan a deducirlo.—Lerma, Méx., a 3 de Febrero de 1987.—El C. Registrador, Lic. Sandra Piña García.—Rúbrica.

550.—12, 17 y 20 Feb.

**REGISTRO PUBLICO DE LA PROPIEDAD**

**DISTRITO DE IXTLAHUACA**

**EDICTOS**

Exp. 425/86, JUAN MARTINEZ ROSALINO, promueve Matriculación Administrativa, sobre el inmueble ubicado en San Antonio Nixini, Municipio de Jiquipilco, México, mide y linda: NORTE: 50.00 metros, con Lucio Alvarez; SUR: 50.00 metros, con José Hernández; ORIENTE: 100.00 metros, con Ignacio Martínez; PONIENTE: 100.00 metros, con Reynaldo Alvarez.

El C. Registrador, dió entrada a la promoción y ordenó su publicación en GACETA DEL GOBIERNO y periódico de mayor circulación por tres veces de tres en tres días.—Haciéndose saber a quienes se crean con derecho comparezcan a deducirlo.—Ixtlahuaca, Méx., a 16 de Diciembre de 1986.—El C. Registrador, Lic. Dalia Sandoval Vega.—Rúbrica.

465.—9, 12 y 17 Feb.

Exp. 424/86, GILBERTO HERNANDEZ GARCIA, promueve Matriculación Administrativa, sobre el inmueble ubicado en San Antonio Nixini, Municipio de Jiquipilco, México, mide y linda: NORTE: 101.00 metros, con José Hernández; SUR: 101.00 metros, con Ascencio Martínez; ORIENTE: 100.00 metros, con Fausto Jiménez; PONIENTE: 100.00 metros, con Gregorio Valdez.

El C. Registrador, dió entrada a la promoción y ordenó su publicación en GACETA DEL GOBIERNO y periódico de mayor circulación por tres veces de tres en tres días.—Haciéndose saber a quienes se crean con derecho comparezcan a deducirlo.—Ixtlahuaca, Méx., a 16 de Diciembre de 1986.—El C. Registrador, Lic. Dalia Sandoval Vega.—Rúbrica.

465.—9, 12 y 17 Feb.

Exp. 423/86, RAYMUNDO MARTINEZ VELAZQUEZ, promueve Matriculación Administrativa, sobre el inmueble ubicado en San Antonio Nixini, Municipio de Jiquipilco, México, mide y linda: NORTE: 50.00 metros, con Ruperto Martínez Mercado; SUR: 80.00 metros, con Raúl Martínez Chavarría; ORIENTE: 100.00 metros, con S. Ferino Alvarez; PONIENTE: 100.00 metros, con Angel Guadalupe Martínez.

El C. Registrador, dió entrada a la promoción y ordenó su publicación en GACETA DEL GOBIERNO y periódico de mayor circulación por tres veces de tres en tres días.—Haciéndose saber a quienes se crean con derecho comparezcan a deducirlo.—Ixtlahuaca, Méx., a 16 de Diciembre de 1986.—El C. Registrador, Lic. Dalia Sandoval Vega.—Rúbrica.

465.—9, 12 y 17 Feb.

Exp. 421/86, DARIO NAVA REYES, promueve Matriculación Administrativa, sobre el inmueble ubicado en San Francisco el Alto, Municipio de Jiquipilco, mide y linda: NORTE: 235.00 metros, con Emiliano Mejía; SUR: 271.00 metros, con Andrés López; ORIENTE: no tiene; PONIENTE: 198.00 metros, con Cabecera Municipal de Ixtlahuaca.

El C. Registrador, dió entrada a la promoción y ordenó su publicación en GACETA DEL GOBIERNO y periódico de mayor circulación por tres veces de tres en tres días.—Haciéndose saber a quienes se crean con derecho comparezcan a deducirlo.—Ixtlahuaca, Méx., a 16 de Diciembre de 1986.—El C. Registrador, Lic. Dalia Sandoval Vega.—Rúbrica.

465.—9, 12 y 17 Feb.

Exp. 420/86, SANTOS MARTINEZ GUADALUPE, promueve Matriculación Administrativa, sobre el inmueble ubicado en San Antonio Nixini, Municipio de Jiquipilco, México, mide y linda: NORTE: 80.00 metros, con Enrique del Río; SUR: 86.00 metros, con Carretera; ORIENTE: 42.00 metros, con Rosalío Eligio; PONIENTE: 77.00 metros, con Nicolás Laguna.

El C. Registrador, dió entrada a la promoción y ordenó su publicación en GACETA DEL GOBIERNO y periódico de mayor circulación por tres veces de tres en tres días.—Haciéndose saber a quienes se crean con derecho comparezcan a deducirlo.—Ixtlahuaca, Méx., a 16 de Diciembre de 1986.—El C. Registrador, Lic. Dalia Sandoval Vega.—Rúbrica.

465.—9, 12 y 17 Feb.

Exp. 428/86, FELIX LIBRADO JIMENEZ, promueve Matriculación Administrativa, sobre el inmueble ubicado en San Pedro de los Baños, Municipio de Ixtlahuaca, México, mide y linda: NORTE: 50.00 metros, con Escuela Primaria; SUR: 50.00 metros, con Francisco Ramírez; ORIENTE: 120.00 metros, con Fernando de Jesús; PONIENTE: 120.00 metros, con Agustín Librado.

El C. Registrador, dió entrada a la promoción y ordenó su publicación en GACETA DEL GOBIERNO y periódico de mayor circulación por tres veces de tres en tres días.—Haciéndose saber a quienes se crean con derecho comparezcan a deducirlo.—Ixtlahuaca, Méx., a 16 de Diciembre de 1986.—El C. Registrador, Lic. Dalia Sandoval Vega.—Rúbrica.

465.—9, 12 y 17 Feb.

Exp. 427/86, HERACLIO FLORES SANCHEZ, promueve Matriculación Administrativa, sobre el inmueble ubicado en San Lorenzo Toxico, Municipio de Ixtlahuaca, México, mide y linda: NORTE: 73.50 metros, con Santiago López; SUR: 118.00 metros, con Guadalupe Torres; ORIENTE: 48.00 metros, con Camino; PONIENTE: 28.40 metros, con Barranca y 18.50, 48.00 y 12.90 metros, con Desiderio Flores.

El C. Registrador, dió entrada a la promoción y ordenó su publicación en GACETA DEL GOBIERNO y periódico de mayor circulación por tres veces de tres en tres días.—Haciéndose saber a quienes se crean con derecho comparezcan a deducirlo.—Ixtlahuaca, Méx., a 16 de Diciembre de 1986.—El C. Registrador, Lic. Dalia Sandoval Vega.—Rúbrica.

465.—9, 12 y 17 Feb.

Exp. 426/86, BIBIANO SUAREZ SALAZAR EN REPRESENTACION DE MANUELA, CARLOS, MARIA ISABEL Y EPIFANIO SUAREZ SALAZAR, promueve Matriculación Administrativa, sobre el inmueble ubicado en el Barrio de San Joaquín, Municipio de Ixtlahuaca, México, mide y linda: NORTE: 90.80 metros, con Angela Martínez y Antonia Cruz y 48.53 metros, con Martín y Refugio Suárez; SUR: 90.80 metros, con Felicitas Angeles y 41.80 metros, con Juan Sánchez; ORIENTE: 127.24 metros, con Juan Sánchez y 54.40 metros, con Faustino Suárez y Camino; PONIENTE: 53.30 metros, con Emidio y Apolinar Salazar y 127.24 metros, con Felicitas Angeles.

El C. Registrador, dió entrada a la promoción y ordenó su publicación en GACETA DEL GOBIERNO y periódico de mayor circulación por tres veces de tres en tres días.—Haciéndose saber a quienes se crean con derecho comparezcan a deducirlo.—Ixtlahuaca, Méx., a 16 de Diciembre de 1986.—El C. Registrador, Lic. Dalia Sandoval Vega.—Rúbrica.

465.—9, 12 y 17 Feb.

Exp. 419/86, IGNACIO GUTIERREZ OLVERA, promueve Matriculación Administrativa, sobre el inmueble ubicado en Manzana Quinta, Municipio de Jiquipilco, México, mide y linda: NORTE: 30.00 metros, con Rogelio Gutiérrez; SUR: 30.00 metros, con Carlos Becerril; ORIENTE: 14.00 metros, con Rogelio Gutiérrez; PONIENTE: 14.00 metros, con Abundio López.

El C. Registrador, dió entrada a la promoción y ordenó su publicación en GACETA DEL GOBIERNO y periódico de mayor circulación por tres veces de tres en tres días.—Haciéndose saber a quienes se crean con derecho comparezcan a deducirlo.—Ixtlahuaca, Méx., a 16 de Diciembre de 1986.—El C. Registrador, Lic. Dalia Sandoval Vega.—Rúbrica.

465.—9, 12 y 17 Feb.

## REGISTRO PUBLICO DE LA PROPIEDAD

## DISTRITO DE TENANCINGO

## EDICTOS

EXP. 1125/86, NOE BECERRIL MILLAN, promueve inmatriculación Administrativa, sobre el inmueble ubicado en Pablo González Casanova No. 302, Municipio de Tenancingo, Distrito de Tenancingo, mide y linda; NORTE: 24.55 metros con Luis Gomeztagle; SUR: 25.20 metros con Noé Becerril; ORIENTE: 11.50 metros con Calle Casanova; PONIENTE: 11.40 metros con predio número uno de Luis Gomeztagle.

Superficie Aproximada: 283 Metros Cuadrados.

El C. Registrador, dió entrada a la promoción y ordenó su publicación en GACETA DEL GOBIERNO y periódico de mayor circulación por tres veces de tres en tres días.—Haciéndose saber a quienes se crean con derecho comparezcan a deducirlo.—Tenancingo, Méx., a 15 de Diciembre de 1986.—El C. Registrador, Lic. Ignacio González Castañeda.—Rúbrica.

464.—9, 12 y 17 Feb.

EXP. 1140/86, RAUL PONCIANO VAZQUEZ, Promueve Inmatriculación Administrativa, sobre el inmueble ubicado en la Calle de Gustavo Méndez Lugo No. 2 de la Cabecera Municipal de Coatepec Harinas, México, Distrito de Tenancingo, el cual mide y linda; NORTE: 44.50 metros con el señor José Hernández; SUR: 44.50 metros con Rosendo González Hernández; ORIENTE: 12.00 metros con Angelina Flores; PONIENTE: 12.00 metros con Angelina Flores.

Superficie Aproximada: 534.00 Mts2.

El C. Registrador, dió entrada a la promoción y ordenó su publicación en GACETA DEL GOBIERNO y periódico de mayor circulación por tres veces de tres en tres días.—Haciéndose saber a quienes se crean con derecho comparezcan a deducirlo.—Tenancingo, Méx., a 11 de Diciembre de 1986.—El C. Registrador, Lic. Ignacio González Castañeda.—Rúbrica.

464.—9, 12 y 17 Feb.

EXP. 1141/86, JOSE JESUS ALBERTO ALBARRAN JUAREZ, promueve inmatriculación Administrativa, sobre el inmueble ubicado en la Primera Manzana del Barrio de Santa Ana, Municipio de Coatepec Harinas, México, el cual mide y linda; NORTE: 19.84 metros con calle Alvaro Obregón; SUR: 19.84 metros con Sucesores de Asunción Hernández Garduño; ORIENTE: 13.75 metros con Silvana y Rafaela Juárez Alvarez; PONIENTE: 13.75 metros con Rafael Hernández Delgado.

Tiene una superficie aproximada de: 272.80 Mts2.

El C. Registrador, dió entrada a la promoción y ordenó su publicación en GACETA DEL GOBIERNO y periódico de mayor circulación por tres veces de tres en tres días.—Haciéndose saber a quienes se crean con derecho comparezcan a deducirlo.—Tenancingo, Méx., a 11 de Diciembre de 1986.—El C. Registrador, Lic. Ignacio González Castañeda.—Rúbrica.

464.—9, 12 y 17 Feb.

EXP. 1142/86, RAFAEL VILLA HERNANDEZ, promueve Inmatriculación Administrativa, sobre los inmuebles que a continuación se describen, el primero se encuentra ubicado en la Segunda Manzana del Barrio de Analco, Municipio de Coatepec Harinas, México, el cual tiene una extensión superficial de 458.20 M2., comprendidos dentro de las siguientes medidas y colindancias; NORTE: En dos líneas, la primera 8.50 metros con Luis Martínez y la segunda 5.50 metros con María Marcial; SUR: 16.50 metros con Manuel Méndez; ORIENTE: 45.50 metros con Luis Martínez y Tanque de Almacén de Agua; PONIENTE: En dos líneas, la Primera 42.85 metros con Luis Martínez y María Marcial y la segunda 2.65 metros con Calle Nacional. El segundo Inmueble se encuentra ubicado en la Segunda Manzana del Barrio de San Miguel, Municipio de Coatepec Harinas, México, el cual tiene una extensión superficial de 332.05 Mts2., comprendidos dentro de las siguientes medidas y colindancias; NORTE: 24.80 metros con Arturo Hernández García y Calle Nacional; SUR: 22.30 metros con Dolores Martínez Marcial; ORIENTE: 14.20 metros con Artemio Juárez Segura; PONIENTE: 14.00 metros con Sabino Sandoval Márquez.

El C. Registrador, dió entrada a la promoción y ordenó su publicación en GACETA DEL GOBIERNO y periódico de mayor circulación por tres veces de tres en tres días.—Haciéndose saber a quienes se crean con derecho comparezcan a deducirlo.—Tenancingo, Méx., a 16 de Diciembre de 1986.—El C. Registrador, Lic. Ignacio González Castañeda.—Rúbrica.

464.—9, 12 y 17 Feb.

EXP. 1129/86, ROSA CARMEN BARRENA PLIEGO ME-RAZ, promueve inmatriculación Administrativa, sobre el inmueble ubicado en Ranchería de Tlacoachaca, Municipio de Ixtapan de la Sal, Distrito de Tenancingo, mide y linda; NORTE: 479.50 metros con Carmen Barrera Pliego Meraz; SUR: 278.00 metros con Erasmo Hernández; ORIENTE: 137.00 metros con Filiberto Sánchez; PONIENTE: 974.00 metros con Adolfo Arizmendi.

Superficie Aprox.: 23-61-74 Has.

El C. Registrador, dió entrada a la promoción y ordenó su publicación en GACETA DEL GOBIERNO y periódico de mayor circulación por tres veces de tres en tres días.—Haciéndose saber a quienes se crean con derecho comparezcan a deducirlo.—Tenancingo, Méx., a 16 de Diciembre de 1986.—El C. Registrador, Lic. Ignacio González Castañeda.—Rúbrica.

464.—9, 12 y 17 Feb.

EXP. 1132/86, IRMA LETICIA ROMERO RAMOS, promueve inmatriculación Administrativa, sobre el inmueble ubicado en Barrio de San Guillermo, Municipio de Malinalco, Distrito de Tenancingo, mide y linda; NORTE: 24.35 metros con Pedro Aguililla; SUR: 24.80 metros con Calle Margaritas; ORIENTE: 45.80 metros con Inocente Triste; PONIENTE: 45.80 Metros con Callejón.

Superficie Aprox.: 1,125.53 Metros Cuadrados.

El C. Registrador, dió entrada a la promoción y ordenó su publicación en GACETA DEL GOBIERNO y periódico de mayor circulación por tres veces de tres en tres días.—Haciéndose saber a quienes se crean con derecho comparezcan a deducirlo.—Tenancingo, Méx., a 16 de Diciembre de 1986.—El C. Registrador, Lic. Ignacio González Castañeda.—Rúbrica.

464.—9, 12 y 17 Feb.

EXP. 1130/86, LUIS SALVADOR GARCIA ESCOBADA, promueve inmatriculación Administrativa, sobre el inmueble ubicado en Calle Cuauhtémoc, Municipio de Tonatico, Distrito de Tenancingo, mide y linda; I.—AL NORTE: 10.28 metros con Esteban Morales; AL SUR: 10.28 metros con calle de su ubicación; AL ORIENTE: 39.00 metros con Jorge Guadarrama, Juan Velazco Jesús Arista y Eustorgio Avilez; AL PONIENTE: 33.50 metros con el terreno marcado con el número dos. Con una superficie de 398.00 Metros Cuadrados. II.—AL NORTE: 10.28 metros con Aparte de Agua; AL SUR: 10.28 metros con Calle Cuauhtémoc; AL ORIENTE: 38.50 metros con Silvano Gerardo Salinas; AL PONIENTE: 37.70 metros con Benjamín Guadarrama Fuentes.

Superficie Aproximada: 395.78 Metros Cuadrados.

El C. Registrador, dió entrada a la promoción y ordenó su publicación en GACETA DEL GOBIERNO y periódico de mayor circulación por tres veces de tres en tres días.—Haciéndose saber a quienes se crean con derecho comparezcan a deducirlo.—Tenancingo, Méx., a 16 de Diciembre de 1986.—El C. Registrador, Lic. Ignacio González Castañeda.—Rúbrica.

464.—9, 12 y 17 Feb.

EXP. 1131/86, PONCIANO JIMENEZ ORTEGA, promueve inmatriculación Administrativa, sobre el inmueble ubicado en Barrio de Teotla, Municipio de Tenancingo, Distrito de Tenancingo, mide y linda; NORTE: En línea recta 39.00 metros con otro terreno de su propiedad; SUR: 105.50 metros con María Guadarrama Vda. de González; ORIENTE: En línea ondulada 52.00 metros con Gertrudiz Vázquez Aparte de agua "El Rosario" de por medio y PONIENTE: 59.00 metros con José Guadarrama e Hilario Vázquez.

Superficie Aproximada: 5,536.13 Metros Cuadrados.

El C. Registrador, dió entrada a la promoción y ordenó su publicación en GACETA DEL GOBIERNO y periódico de mayor circulación por tres veces de tres en tres días.—Haciéndose saber a quienes se crean con derecho comparezcan a deducirlo.—Tenancingo, Méx., a 16 de Diciembre de 1986.—El C. Registrador, Lic. Ignacio González Castañeda.—Rúbrica.

464.—9, 12 y 17 Feb.

EXP. 1104, BRUNO DELGADO ARIZMENDI, promueve inmatriculación Administrativa, sobre el inmueble ubicado en 5 de Mayo S/N, Municipio de Ixtapan de la Sal, Distrito de Tenancingo, mide y linda; NORTE: 62.50 metros con los señores Antonio Sotelo, Pedro Estrada y Hermilo Ayala; SUR: En dos líneas la 1a. de 56.50 metros y la 2a. de 6.00 metros con Lidia Delgado de Monroy; ORIENTE: 14.05 metros con Calle 5 de Mayo; PONIENTE: En dos líneas la 1a. de 13.50 metros con los señores Víctor Hernández y Alejandro Suárez Román y la 2a. de 0.80 centímetros con la misma Lidia Delgado de Monroy.

Superficie Aprox.: 848.55 Mts2.

El C. Registrador, dió entrada a la promoción y ordenó su publicación en GACETA DEL GOBIERNO y periódico de mayor circulación por tres veces de tres en tres días.—Haciéndose saber a quienes se crean con derecho comparezcan a deducirlo.—Tenancingo, Méx., a 10 de Diciembre de 1986.—El C. Registrador, Lic. Ignacio González Castañeda.—Rúbrica.

464.—9, 12 y 17 Feb.

EXP. 1103/86, MARIA DE JESUS RAMIREZ LARA DE H., promueve inmatriculación Administrativa, sobre el inmueble ubicado en Ranchería de El Salitre, Municipio de Ixtapan de la Sal, Distrito de Tenancingo, mide y linda; NORTE: 30.00 metros con el señor Francisco Martínez Serrano; SUR: 30.00 metros con el Profesor Raymundo Vences; ORIENTE: 12.00 metros con la señorita Rosa María Borgonio y PONIENTE: 12.00 metros con Camino Real.

Superficie Aprox.: 360.00 Mts2.

El C. Registrador, dió entrada a la promoción y ordenó su publicación en GACETA DEL GOBIERNO y periódico de mayor circulación por tres veces de tres en tres días.—Haciéndose saber a quienes se crean con derecho comparezcan a deducirlo.—Tenancingo, Méx., a 10 de Diciembre de 1986.—El C. Registrador, Lic. Ignacio González Castañeda.—Rúbrica.

464.—9, 12 y 17 Feb.

EXP. 1102/86, ESTEBAN RODRIGUEZ RAMIREZ, promueve inmatriculación Administrativa, sobre el inmueble ubicado en Plaza Nueva, Municipio de Ocuilan de Arteaga, Distrito de Tenancingo, mide y linda; NORTE: 12.00 metros con calle; SUR: 12.00 metros con Concepción Velázquez; ORIENTE: 10.00 metros con Crescencia Juárez; PONIENTE: 10.00 metros con Calle.

Superficie Aprox.: 120.00 Metros Cuadrados.

El C. Registrador, dió entrada a la promoción y ordenó su publicación en GACETA DEL GOBIERNO y periódico de mayor circulación por tres veces de tres en tres días.—Haciéndose saber a quienes se crean con derecho comparezcan a deducirlo.—Tenancingo, Méx., a 10 de Diciembre de 1986.—El C. Registrador, Lic. Ignacio González Castañeda.—Rúbrica.

464.—9, 12 y 17 Feb.

EXP. 1099/86, ARMANDO GARCIA MURILLO, Promueve inmatriculación Administrativa, sobre el inmueble ubicado en Corregidora S/N Malinaltenango, Municipio de Ixtapan de la Sal, Distrito de Tenancingo, mide y linda; NORTE: 22.20 con Domitilo Dorantes; SUR: 18.50 metros con herederos del señor Eustolio Estrada; ORIENTE: 25.00 metros con Domitilo Dorantes; PONIENTE: 25.00 metros con calle de Corregidora.

Superficie Aprox.: 508.75 Metros Cuadrados.

El C. Registrador, dió entrada a la promoción y ordenó su publicación en GACETA DEL GOBIERNO y periódico de mayor circulación por tres veces de tres en tres días.—Haciéndose saber a quienes se crean con derecho comparezcan a deducirlo.—Tenancingo, Méx., a 10 de Diciembre de 1986.—El C. Registrador, Lic. Ignacio González Castañeda.—Rúbrica.

464.—9, 12 y 17 Feb.

EXP. 655/86, JOSE DURAN BENAVIDES, promueve inmatriculación Administrativa, sobre el inmueble ubicado en Santa Ana Xochuca, Municipio de Ixtapan de la Sal, Distrito de Tenancingo, mide y linda; NORTE: 70.00 metros con Joel Iturbe; SUR: 70.00 metros con sucesión del Prof. Wenceslao Gómez Guerrero; ORIENTE: 54.00 metros con Wenceslao Gómez; PONIENTE: 56.00 metros con la Peña del Río Nenetzingo.

Superficie Aprox.: 3,750.00 Metros Cuadrados.

El C. Registrador, dió entrada a la promoción y ordenó su publicación en GACETA DEL GOBIERNO y periódico de mayor circulación por tres veces de tres en tres días.—Haciéndose saber a quienes se crean con derecho comparezcan a deducirlo.—Tenancingo, Méx., a 10 de Diciembre de 1986.—El C. Registrador, Lic. Ignacio González Castañeda.—Rúbrica.

464.—9, 12 y 17 Feb.

EXP. 1098/86, REYNA ACOSTA DE PICHARDO, promueve inmatriculación Administrativa, sobre el inmueble ubicado en Vicente Guerrero No. 3 Municipio de Ixtapan de la Sal, Distrito de Tenancingo, mide y linda; NORTE: 12.28 metros con Carretera Federal Ixtapan de la Sal Tonatico; SUR: 11.60 metros con Propiedad del señor Samuel Ayón; ORIENTE: 14.94 metros con propiedad del señor Bruno Delgado; PONIENTE: 18.60 metros con Calle Prolongación Vicente Guerrero.

Superficie Aprox.: 200.23 Metros Cuadrados.

El C. Registrador, dió entrada a la promoción y ordenó su publicación en GACETA DEL GOBIERNO y periódico de mayor circulación por tres veces de tres en tres días.—Haciéndose saber a quienes se crean con derecho comparezcan a deducirlo.—Tenancingo, Méx., a 10 de Diciembre de 1986.—El C. Registrador, Lic. Ignacio González Castañeda.—Rúbrica.

464.—9, 12 y 17 Feb.

EXP. 1097/86, HIGINIA GOMEZ MEDINA, promueve inmatriculación Administrativa, sobre el inmueble ubicado en Prolongación Zaragoza S/N, Municipio de Ixtapan de la Sal, Distrito de Tenancingo, mide y linda NORTE: 28.17 metros con la calle Zaragoza; SUR: 31.10 metros con Prolongación Abasolo S/N; ORIENTE: 62.70 metros con Callejón Prolongación Zaragoza S/N; PONIENTE: 63.85 metros con Alberto García y Agustín García.

Superficie Aprox.: 1,874.89 Metros Cuadrados.

El C. Registrador, dió entrada a la promoción y ordenó su publicación en GACETA DEL GOBIERNO y periódico de mayor circulación por tres veces de tres en tres días.—Haciéndose saber a quienes se crean con derecho comparezcan a deducirlo.—Tenancingo, Méx., a 10 de Diciembre de 1986.—El C. Registrador, Lic. Ignacio González Castañeda.—Rúbrica.

464.—9, 12 y 17 Feb.

## REGISTRO PUBLICO DE LA PROPIEDAD

### DISTRITO DE OTUMBA

#### EDICTOS

EXP. 1102/86, JOSEFINA MANZO ISLAS, promueve inmatriculación Administrativa, sobre el inmueble ubicado en Tecamac, Municipio de Tecamac, Distrito de Otumba, Méx., mide y linda; NORTE: 16.00 metros con Prol. Camino del Castillo; SUR: 16.00 metros con María de Lourdes Verduco Rivera; ORIENTE: 53.00 metros con Juan Muñoz Martín, Predio denominado "IXOTITLA". PONIENTE: 53.00 metros con Pedro González Ruiz.

Superficie Aproximada: 848.00 M2.

El C. Registrador, dió entrada a la promoción y ordenó su publicación en GACETA DEL GOBIERNO y periódico de mayor circulación por tres veces de tres en tres días.—Haciéndose saber a quienes se crean con derecho comparezcan a deducirlo.—Otumba, Méx., a 15 de Diciembre de 1986.—El C. Registrador, Lic. Ma. Francisca Tapia Meza.—Rúbrica.

464.—9, 12 y 17 Feb.

EXP. 1103/86, MARIA DE LOS ANGELES PEÑA LOPEZ, promueve inmatriculación Administrativa, sobre el inmueble ubicado en Santa María Ajoloapan, Municipio de Tecamac, Distrito de Otumba, Méx., mide y linda; NORTE: 10.00 metros con calle S/N SUR: 10.00 metros con Teodoro Martínez Martínez; ORIENTE: 27.50 metros con Teodoro Martínez Martínez; PONIENTE: 27.50 metros con Teodoro Martínez Martínez. Predio denominado "HUEYOTENCO".

Superficie Aproximada: 275.00 M2.

El C. Registrador, dió entrada a la promoción y ordenó su publicación en GACETA DEL GOBIERNO y periódico de mayor circulación por tres veces de tres en tres días.—Haciéndose saber a quienes se crean con derecho comparezcan a deducirlo.—Otumba, Méx., a 15 de Diciembre de 1986.—El C. Registrador, Lic. Ma. Francisca Tapia Meza.—Rúbrica.

464.—9, 12 y 17 Feb.

EXP. 1007/86, LIBRADO FERNANDEZ MONTALVO, promueve inmatriculación Administrativa, sobre el inmueble ubicado en San Marcos, Municipio de Otumba, Distrito de Otumba, Méx., mide y linda: NORTE: 33.00 metros, con Anastacio Fernández M.; SUR: En dos lados 17.00 metros con Guillermo F., 2o. 20.00 metros con Herminia Fernández; ORIENTE: 20.00 metros con Guzmersindo Mares; PONIENTE: 35.00 metro con Domingo Fernández. Predio denominado "PALIZONCO".

Superficie Aproximada: 995.00 M2.

El C. Registrador, dió entrada a la promoción y ordenó su publicación en GACETA DEL GOBIERNO y periódico de mayor circulación por tres veces de tres en tres días.—Haciéndose saber a quienes se crean con derecho comparezcan a deducirlo.—Otumba, Méx., a 5 de Diciembre de 1986.—El C. Registrador, Lic. Ma. Francisca Tapia Meza,—Rúbrica.

464.—9, 12 y 17 Feb.

EXP. 1008/86, ADOLFO GUZMAN OROZCO, promueve inmatriculación Administrativa, sobre el inmueble ubicado en San Martín, Municipio de San Martín de las Pds, Distrito de Otumba, Méx., mide y linda; NORTE: 98.00 metros con Catalina Guzmán y Emilia de la Rosa; SUR: 98.00 metros con Pascual Camacho; ORIENTE: 147.20 metros con Martín Sánchez; PONIENTE: 147.00 metros con Luis Ricaño. Predio denominado "XOMETLACORRAL".

Superficie Aproximada: 14,406.00 M2.

El C. Registrador, dió entrada a la promoción y ordenó su publicación en GACETA DEL GOBIERNO y periódico de mayor circulación por tres veces de tres en tres días.—Haciéndose saber a quienes se crean con derecho comparezcan a deducirlo.—Otumba, Méx., a 5 de Diciembre de 1986.—El C. Registrador, Lic. Ma. Francisca Tapia Meza,—Rúbrica.

464.—9, 12 y 17 Feb.

EXP. 1014/86, LUIS SANCHEZ GONZALEZ, promueve inmatriculación Administrativa, sobre el inmueble ubicado en Otumba, Municipio de Otumba, Distrito de Otumba, Méx., mide y linda; NORTE: 13.00 metros con Silvano Espinoza; SUR: 13.00 metros con calle Francisco Tembleque; ORIENTE: 91.52 metros con Timoteo Sánchez; PONIENTE: 91.64 metros con Antonio Sánchez Nolasco. Predio denominado "ACOTEPANCO".

Superficie Aproximada: 1,190.54 M2.

El C. Registrador, dió entrada a la promoción y ordenó su publicación en GACETA DEL GOBIERNO y periódico de mayor circulación por tres veces de tres en tres días.—Haciéndose saber a quienes se crean con derecho comparezcan a deducirlo.—Otumba, Méx., a 11 de Diciembre de 1986.—El C. Registrador, Lic. Ma. Francisca Tapia Meza,—Rúbrica.

464.—9, 12 y 17 Feb.

EXP. 1015/86, CATALINA RAMIREZ DE RODRIGUEZ, promueve inmatriculación Administrativa, sobre el inmueble ubicado en Otumba, Municipio de Otumba, Distrito de Otumba, Méx., mide y linda; NORTE: 85.00 metros con la vendedora; SUR: 63.00 metros con Petra Rodríguez; ORIENTE: 72.00 metros con camino; PONIENTE: 23.00 metros con la misma vendedora. Predio denominado "TEPEXPAN".

Superficie Aproximada: 3,515.00 M2.

El C. Registrador, dió entrada a la promoción y ordenó su publicación en GACETA DEL GOBIERNO y periódico de mayor circulación por tres veces de tres en tres días.—Haciéndose saber a quienes se crean con derecho comparezcan a deducirlo.—Otumba, Méx., a 11 de Diciembre de 1986.—El C. Registrador, Lic. Ma. Francisca Tapia Meza,—Rúbrica.

464.—9, 12 y 17 Feb.

EXP. 1013/86, JUAN BAÑOS DE LUCIO, promueve inmatriculación Administrativa, sobre el inmueble ubicado en la Ranchería de Santa María Palapa, Municipio de San Martín de las Pirámides, Distrito de Otumba, Méx., mide y linda; NORTE: 115.00 metros con Lino Alva Castro; SUR: 100.00 metros con Lino Alva Castro; ORIENTE: 107.00 metros con Lino Alva Castro; PONIENTE: 130.40 metros con Rafael Andrade. Predio denominado "SAN LUIS".

Superficie Aproximada: 12,760.25 M2.

El C. Registrador, dió entrada a la promoción y ordenó su publicación en GACETA DEL GOBIERNO y periódico de mayor circulación por tres veces de tres en tres días.—Haciéndose saber a quienes se crean con derecho comparezcan a deducirlo.—Otumba, Méx., a 11 de Diciembre de 1986.—El C. Registrador, Lic. Ma. Francisca Tapia Meza,—Rúbrica.

464.—9, 12 y 17 Feb.

EXP. 1104/86, MAGDALENA AGUILAR MENESES, promueve inmatriculación Administrativa, sobre el inmueble ubicado en Axapusco, Municipio de Axapusco, Distrito de Otumba, Méx., mide y linda; NORTE: 25.00 metros con Silverio Pacheco; SUR: 25.00 metros con Bernardo Ramírez; ORIENTE: 30.00 metros con Carretera; PONIENTE: 30.00 metros con Bernardo Ramírez. Predio denominado "LA PALMA".

Superficie Aproximada: 750.00 M2.

El C. Registrador, dió entrada a la promoción y ordenó su publicación en GACETA DEL GOBIERNO y periódico de mayor circulación por tres veces de tres en tres días.—Haciéndose saber a quienes se crean con derecho comparezcan a deducirlo.—Otumba, Méx., a 11 de Diciembre de 1986.—El C. Registrador, Lic. Ma. Francisca Tapia Meza,—Rúbrica.

464.—9, 12 y 17 Feb.

## REGISTRO PUBLICO DE LA PROPIEDAD

### DISTRITO DE CHALCO

#### EDICTOS

EXP. 1945/86, MARIA CELEDONIA MATILDE VAZQUEZ SANTAMARIA, promueve inmatriculación Administrativa, sobre el inmueble ubicado en Amecameca, Municipio de Amecameca, Distrito de Chalco, mide y linda; NORTE: 11.39 metros con calle Soledad; SUR: 11.39 metros con la vendedora; ORIENTE: 60.00 metros con León Pérez; PONIENTE: 60.00 metros con Felipe Ramos.

Superficie de: 683.40 Metros Cuadrados.

El C. Registrador, dió entrada a la promoción y ordenó su publicación en GACETA DEL GOBIERNO y periódico de mayor circulación por tres veces de tres en tres días.—Haciéndose saber a quienes se crean con derecho comparezcan a deducirlo.—Chalco, Méx., a 3 de Diciembre de 1986.—El C. Registrador, Lic. Jesús Córdova Gálvez.—Rúbrica.

464.—9, 12 y 17 Feb.

EXP. 1944/86, MIGUEL ALVARO AVELAR VAZQUEZ, promueve inmatriculación Administrativa, sobre el inmueble ubicado en Amecameca, Municipio de Amecameca, Distrito de Chalco mide y linda; NORTE: 11.39 metros con la vendedora; SUR: 11.39 metros con Calle; ORIENTE: 69.28 metros con León Pérez; PONIENTE: 69.28 metros con Felipe Ramos.

Superficie Aproximada: 789.89 Metros Cuadrados.

El C. Registrador, dió entrada a la promoción y ordenó su publicación en GACETA DEL GOBIERNO y periódico de mayor circulación por tres veces de tres en tres días.—Haciéndose saber a quienes se crean con derecho comparezcan a deducirlo.—Chalco, Méx., a 3 de Diciembre de 1986.—El C. Registrador, Lic. Jesús Córdova Gálvez.—Rúbrica.

464.—9, 12 y 17 Feb.



REGISTRO PUBLICO DE LA PROPIEDAD

DISTRITO DE TEXCOCO

EDICTOS

Exp. 459, ANTONIO MARTINEZ TORRES, promueve Matriculación Administrativa, sobre el inmueble ubicado en el Barrio Arenal, mide y linda: AL NORTE: 20.00 metros y linda con propiedad del Sr. Artemio Rivera; AL SUR: 20.00 metros y linda con propiedad Sr. Guadalupe Galván; AL ORIENTE: 10.00 metros y linda con propiedad Sr. Luis García; AL PONIENTE: 10.00 metros, y linda con Calle sin Nombre.

El C. Registrador, dió entrada a la promoción y ordenó su publicación en GACETA DEL GOBIERNO y periódico de mayor circulación por tres veces de tres en tres días.—Haciéndose saber a quienes se crean con derecho comparezcan a deducirlo.—Tezcoco, Edo. de Méx., a 26 de Enero de 1987.—El C. Registrador, Lic. Ma. Francisca Tapia Meza.—Rúbrica.

465.—9, 12 y 17 Feb.

Exp. 458, ALBERTO VELASCO PEREZ, promueve Matriculación Administrativa, sobre el inmueble ubicado en Cda. Moctezuma Barrio La Cruz, mide y linda: AL NORTE: 8.00 metros, linda con propiedad Sr. Hernández; AL SUR: 8.00 metros, linda con Calle Cerrada; AL ORIENTE: 15.00 metros, linda con propiedad Sr. Adolfo Petriciolet D.; AL PONIENTE: 15.00 metros, linda con propiedad Sr. Fermín Rubalcava.

El C. Registrador, dió entrada a la promoción y ordenó su publicación en GACETA DEL GOBIERNO y periódico de mayor circulación por tres veces de tres en tres días.—Haciéndose saber a quienes se crean con derecho comparezcan a deducirlo.—Tezcoco, Edo. de Méx., a 26 de Enero de 1987.—El C. Registrador, Lic. Ma. Francisca Tapia Meza.—Rúbrica.

465.—9, 12 y 17 Feb.

Exp. 457, CARMELO JARDON SANTANA, promueve Matriculación Administrativa, sobre el inmueble ubicado en Calle S/nombre, s/n., Barrio San Juan, mide y linda: AL NORTE: 28.40 metros, linda con Sra. Julia Ocampo López; AL SUR: 28.40 metros, linda con Sr. Roberto Lemus; AL ORIENTE: 9.65 metros, linda con Sr. Daniel Vázquez Olivares y Calle; AL PONIENTE: 9.65 metros, linda con Granja "Quiché".

El C. Registrador, dió entrada a la promoción y ordenó su publicación en GACETA DEL GOBIERNO y periódico de mayor circulación por tres veces de tres en tres días.—Haciéndose saber a quienes se crean con derecho comparezcan a deducirlo.—Tezcoco, Edo. de Méx., a 26 de Enero de 1987.—El C. Registrador, Lic. Ma. Francisca Tapia Meza.—Rúbrica.

465.—9, 12 y 17 Feb.

Exp. 456, INOCENCIA NAVARRO VAZQUEZ DE OLVERA, promueve Matriculación Administrativa, sobre el inmueble ubicado en Calle Morelos esquina con Allende, mide y linda: AL NORTE: 35.50 metros y linda con Calle Allende; AL SUR: 35.50 metros y linda con propiedad Sra. María Zaragoza; AL ORIENTE: 11.00 metros y linda con Calle Morelos (ahora 2 de Marzo); AL PONIENTE: 9.60 metros y linda con propiedad Sra. Anselma Hernández.

El C. Registrador, dió entrada a la promoción y ordenó su publicación en GACETA DEL GOBIERNO y periódico de mayor circulación por tres veces de tres en tres días.—Haciéndose saber a quienes se crean con derecho comparezcan a deducirlo.—Tezcoco, Edo. de Méx., a 26 de Enero de 1987.—El C. Registrador, Lic. Ma. Francisca Tapia Meza.—Rúbrica.

465.—9, 12 y 17 Feb.

Exp. 455, ROBERTO LEMUS HERNANDEZ, promueve Matriculación Administrativa, sobre el inmueble ubicado en Calle S/nombre, Col. El Tejocote, mide y linda: AL NORTE: 28.40 metros, linda con Carmelo Cardón; AL SUR: 28.40 metros, linda con Florencio Lemus; AL ORIENTE: 10.00 metros, linda con Calle; AL PONIENTE: 10.00 metros, linda con Granja "Quiché".

El C. Registrador, dió entrada a la promoción y ordenó su publicación en GACETA DEL GOBIERNO y periódico de mayor circulación por tres veces de tres en tres días.—Haciéndose saber a quienes se crean con derecho comparezcan a deducirlo.—Tezcoco, Edo. de Méx., a 26 de Enero de 1987.—El C. Registrador, Lic. Ma. Francisca Tapia Meza.—Rúbrica.

465.—9, 12 y 17 Feb.

Exp. 454, PEDRO AARON HERNANDEZ BAUTISTA, promueve Matriculación Administrativa, sobre el inmueble ubicado en Lago Xochimilco s/n. Barrio Tlatel, mide y linda; AL NORTE: 13.75 metros, con Calle Lago Xochimilco; AL SUR: 11.25 metros, con Calle Lago Chapultepec; AL ORIENTE: 38.03 metros, con Sr. Antonio Moscusa Mora; AL PONIENTE: 26.25 metros, con Calle Lago Chapala.

El C. Registrador, dió entrada a la promoción y ordenó su publicación en GACETA DEL GOBIERNO y periódico de mayor circulación por tres veces de tres en tres días.—Haciéndose saber a quienes se crean con derecho comparezcan a deducirlo.—Tezcoco, Edo. de Méx., a 26 de Enero de 1987.—El C. Registrador, Lic. Ma. Francisca Tapia Meza.—Rúbrica.

465.—9, 12 y 17 Feb.

Exp. 453, PABLO MATA GONZALEZ, promueve Matriculación Administrativa, sobre el inmueble ubicado en Prolongación Hidalgo s/n. Colonia Presidentes, mide y linda: AL NORTE: 8.00 metros, linda con Calle; AL SUR: 8.00 metros, linda con propiedad Sra. Rufina Delgado; AL ORIENTE: 22.00 metros, linda con propiedad Sr. Anastacio Mendoza; AL PONIENTE: 22.00 metros, linda con propiedad Sr. Enrique Cruz.

El C. Registrador, dió entrada a la promoción y ordenó su publicación en GACETA DEL GOBIERNO y periódico de mayor circulación por tres veces de tres en tres días.—Haciéndose saber a quienes se crean con derecho comparezcan a deducirlo.—Tezcoco, Edo. de Méx., a 26 de Enero de 1987.—El C. Registrador, Lic. Ma. Francisca Tapia Meza.—Rúbrica.

465.—9, 12 y 17 Feb.

Exp. 452, GLORIA BECERRA DE HURTADO, promueve Matriculación Administrativa, sobre el inmueble ubicado en Cerrada Moctezuma s/n., Barrio La Cruz, mide y linda: AL NORTE: 2.40 metros y linda con Calle s/n. (ahora Cerrada Moctezuma); AL SUR: 8.40 metros, linda con Carril; AL ORIENTE: 14.20 metros y linda con propiedad Sra. Candelaria Suárez; AL PONIENTE: 14.30 metros y linda con propiedad Sr. Maximino López.

El C. Registrador, dió entrada a la promoción y ordenó su publicación en GACETA DEL GOBIERNO y periódico de mayor circulación por tres veces de tres en tres días.—Haciéndose saber a quienes se crean con derecho comparezcan a deducirlo.—Tezcoco, Edo. de Méx., a 26 de Enero de 1987.—El C. Registrador, Lic. Ma. Francisca Tapia Meza.—Rúbrica.

465.—9, 12 y 17 Feb.

Exp. 451, EULALIO MOTA URBINA, promueve Matriculación Administrativa, sobre el inmueble ubicado en Cda. Moctezuma s/n., Barrio La Cruz, mide y linda: AL NORTE: 6.40 metros y linda con Calle s/n. (ahora Cda. Moctezuma); AL SUR: 8.40 metros y linda con Carril; AL ORIENTE: 14.30 metros y linda con propiedad Sr. Cuevas; AL PONIENTE: 14.30 metros y linda con propiedad Sr. Florentino Hurtado.

El C. Registrador, dió entrada a la promoción y ordenó su publicación en GACETA DEL GOBIERNO y periódico de mayor circulación por tres veces de tres en tres días.—Haciéndose saber a quienes se crean con derecho comparezcan a deducirlo.—Tezcoco, Edo. de Méx., a 26 de Enero de 1987.—El C. Registrador, Lic. Ma. Francisca Tapia Meza.—Rúbrica.

465.—9, 12 y 17 Feb.

Exp. 000450, MA. SILVINA RIVAS MEDRANO, promueve Matriculación Administrativa, sobre el inmueble ubicado en Calle Hurbide No. 12, Barrio Tlatel, mide y linda: AL NORTE: 8.00 metros linda con Calle; AL SUR: 8.00 metros, linda con propiedad Sr. Francisco Hdez.; AL ORIENTE: 16.00 metros, linda con propiedad Sr. José; AL PONIENTE: 16.00 metros, linda con Callejón.

El C. Registrador, dió entrada a la promoción y ordenó su publicación en GACETA DEL GOBIERNO y periódico de mayor circulación por tres veces de tres en tres días.—Haciéndose saber a quienes se crean con derecho comparezcan a deducirlo.—Tezcoco, Edo. de Méx., a 26 de Enero de 1987.—El C. Registrador, Lic. Ma. Francisca Tapia Meza.—Rúbrica.

465.—9, 12 y 17 Feb.

## REGISTRO PUBLICO DE LA PROPIEDAD

## DISTRITO DE TLALNEPANTLA

## EDICTOS

EXP. I-A 7290/389/86, FELICITAS ORDAS DE REYES, promueve inmatriculación Administrativa, sobre el inmueble ubicado en D/C Lázaro Cárdenas de San Juan Ixhuatepec, Municipio de Tlalnepantla, Distrito de Tlalnepantla, mide y linda NORTE: En 8.00 metros con calle Lázaro Cárdenas; SUR: En 8.00 metros con Mauricio Ordaz Gómez; ORIENTE: En 17.00 metros con Victorio Ordaz Jasco; PONIENTE: En 17.00 metros con Ignacio González.

Superficie Aproximada: 136.00 M2.

El C. Registrador, dio entrada a la promoción y ordenó su publicación en GACETA DEL GOBIERNO y periódico de mayor circulación por tres veces de tres en tres días.—Haciéndose saber a quienes se crean con Derecho comparezcan a deducirlo.—Tlalnepantla, Méx., a 17 de Octubre de 1986.—El C. Registrador, Lic. Enrique Cruz Guerrero.—Rúbrica,

547.—12, 17 y 20 Feb.

EXP. I-A 7314/413/86, ADOLFO RAMIREZ CAMACHO, promueve inmatriculación Administrativa, sobre el inmueble ubicado en D/C Calle Germán Baz de San Juan Ixhuatepec, Municipio de Tlalnepantla, Distrito de Tlalnepantla, mide y linda NORTE: En 16.00 metros con Herminio Ledezma; SUR: En 16.00 metros con Hilario Barrón; ORIENTE: En 9.00 metros con Callejón Germán Baz; PONIENTE: En 16.00 metros con Calle Germán Baz.

Superficie Aproximada: 144.00 M2.

El C. Registrador, dio entrada a la promoción y ordenó su publicación en GACETA DEL GOBIERNO y periódico de mayor circulación por tres veces de tres en tres días.—Haciéndose saber a quienes se crean con Derecho comparezcan a deducirlo.—Tlalnepantla, Méx., a 17 de Octubre de 1986.—El C. Registrador, Lic. Enrique Cruz Guerrero.—Rúbrica,

547.—12, 17 y 20 Feb.

EXP. I-A 7313/418/86, ROGELIO LEMUS GUERRERO, promueve inmatriculación Administrativa, sobre el inmueble ubicado en L-21 Insurgentes No. 21 San Juan Ixhuatepec, Municipio de Tlalnepantla, Distrito de Tlalnepantla, mide y linda NORTE: En 20.35 metros con Priv. Río de los Remedios; SUR: En 17.70 metros con calle Insurgentes; ORIENTE: En 16.60 metros con Francisco Morales; PONIENTE: En 5.40 metros con Amadeo Meneses.

Superficie Aproximada: 209.33 M2.

El C. Registrador, dio entrada a la promoción y ordenó su publicación en GACETA DEL GOBIERNO y periódico de mayor circulación por tres veces de tres en tres días.—Haciéndose saber a quienes se crean con Derecho comparezcan a deducirlo.—Tlalnepantla, Méx., a 17 de Octubre de 1986.—El C. Registrador, Lic. Enrique Cruz Guerrero.—Rúbrica,

547.—12, 17 y 20 Feb.

EXP. I-A 7312/411/86, MOISES APARICIO HERNANDEZ, promueve inmatriculación Administrativa, sobre el inmueble ubicado en 5a. de Morelos de San Juan Ixhuatepec, Municipio de Tlalnepantla, Distrito de Tlalnepantla, mide y linda NORTE: En 10.00 metros colinda con calle; SUR: En 10.00 metros con la misma dueña; ORIENTE: En 20.00 metros con Calle 5a. de Morelos; PONIENTE: En 20.00 metros.

Superficie Aproximada: 200.00 M2.

El C. Registrador, dio entrada a la promoción y ordenó su publicación en GACETA DEL GOBIERNO y periódico de mayor circulación por tres veces de tres en tres días.—Haciéndose saber a quienes se crean con Derecho comparezcan a deducirlo.—Tlalnepantla, Méx., a 17 de Octubre de 1986.—El C. Registrador, Lic. Enrique Cruz Guerrero.—Rúbrica,

547.—12, 17 y 20 Feb.

EXP. I-A 7311/410/86, ROSALIO CAMBOA RIVERO, promueve inmatriculación Administrativa, sobre el inmueble ubicado en Calle Matamoros No. 11 San Juan Ixhuatepec, Municipio de Tlalnepantla, Distrito de Tlalnepantla, mide y linda NORTE: En 19.80 metros con Isabel Juárez; SUR: En 19.80 metros con Félix Sánchez Rivero; ORIENTE: En 8.37 metros con Francisco Amaro; PONIENTE: En 8.10 metros con Calle Jacinto Canek.

Superficie Aproximada: 163.00 M2.

El C. Registrador, dio entrada a la promoción y ordenó su publicación en GACETA DEL GOBIERNO y periódico de mayor circulación por tres veces de tres en tres días.—Haciéndose saber a quienes se crean con Derecho comparezcan a deducirlo.—Tlalnepantla, Méx., a 17 de Octubre de 1986.—El C. Registrador, Lic. Enrique Cruz Guerrero.—Rúbrica,

547.—12, 17 y 20 Feb.

EXP. I-A 7310/409/86, CAMILO LOEZA LEYVA, promueve inmatriculación Administrativa, sobre el inmueble ubicado en lote 41 Calle 9a. de Morelos, San Juan Ixhuatepec, Municipio de Tlalnepantla, Distrito de Tlalnepantla, mide y linda NORTE: En 20.00 metros con señora Alejandra; SUR: En 20.00 metros con Roberto; ORIENTE: En 9.00 metros con señora Guadalupe; PONIENTE: En 9.00 metros con Calle 9a. de Morelos.

Superficie Aproximada: 180.00 M2.

El C. Registrador, dio entrada a la promoción y ordenó su publicación en GACETA DEL GOBIERNO y periódico de mayor circulación por tres veces de tres en tres días.—Haciéndose saber a quienes se crean con Derecho comparezcan a deducirlo.—Tlalnepantla, Méx., a 17 de Octubre de 1986.—El C. Registrador, Lic. Enrique Cruz Guerrero.—Rúbrica,

547.—12, 17 y 20 Feb.

EXP. I-A 7309/408/86, AURELIO AVILA BARRON, promueve inmatriculación Administrativa, sobre el inmueble ubicado en Calle Cda. de Vidrio Plano, San Juan Ixhuatepec, Municipio de Tlalnepantla, Distrito de Tlalnepantla, mide y linda NORTE: En 10.00 metros con Cda. de Vidrio Plano; SUR: En 10.00 metros con Maurilio Jara; ORIENTE: En 21.10 metros con Leopoldo Carreño Amaro; PONIENTE: En 21.10 metros con Faustino Jara.

Superficie Aproximada: 211.00 M2.

El C. Registrador, dio entrada a la promoción y ordenó su publicación en GACETA DEL GOBIERNO y periódico de mayor circulación por tres veces de tres en tres días.—Haciéndose saber a quienes se crean con Derecho comparezcan a deducirlo.—Tlalnepantla, Méx., a 17 de Octubre de 1986.—El C. Registrador, Lic. Enrique Cruz Guerrero.—Rúbrica,

547.—12, 17 y 20 Feb.

EXP. I-A 7308/407/86, JUAN FLORES ARMENDARIZ, promueve inmatriculación Administrativa, sobre el inmueble ubicado en Lt. 4 Cda. Enrique Flores Magón, San Juan Ixhuatepec, Municipio de Tlalnepantla, Distrito de Tlalnepantla, mide y linda NORTE: 20.00 metros con Rogelio Rodríguez Morales; SUR: En 20.00 metros con Bernardino Mejía; ORIENTE: En 10.00 metros con Calle Cda. de Enrique Flores Magón; PONIENTE: En 10.00 metros con Francisco Rodríguez Rivero.

Superficie Aproximada: 200.00 M2.

El C. Registrador, dio entrada a la promoción y ordenó su publicación en GACETA DEL GOBIERNO y periódico de mayor circulación por tres veces de tres en tres días.—Haciéndose saber a quienes se crean con Derecho comparezcan a deducirlo.—Tlalnepantla, Méx., a 17 de Octubre de 1986.—El C. Registrador, Lic. Enrique Cruz Guerrero.—Rúbrica,

547.—12, 17 y 20 Feb.

EXP. I-A 7307/406/86, VICENTE LOPEZ LOPEZ, promueve inmatriculación Administrativa, sobre el inmueble ubicado en lote 4 Calle Ignacio López Rayón, San Juan Ixhuatepec, Municipio de Tlalnepantla, Distrito de Tlalnepantla, mide y linda NORTE: En 20.00 metros con Laurencio Miranda Noguez; SUR: En 20.00 metros con Andrés Noguez Hernández; ORIENTE: En 7.50 metros con Calle Ignacio López Rayón; PONIENTE: En 7.50 metros con Nazaria Morales R.

Superficie Aproximada: 150.00 M2.

El C. Registrador, dio entrada a la promoción y ordenó su publicación en GACETA DEL GOBIERNO y periódico de mayor circulación por tres veces de tres en tres días.—Haciéndose saber a quienes se crean con Derecho comparezcan a deducirlo.—Tlalnepantla, Méx., a 17 de Octubre de 1986.—El C. Registrador, Lic. Enrique Cruz Guerrero.—Rúbrica,

547.—12, 17 y 20 Feb.

EXP. I-A 7306/405/86, MAURO MORALES RODRIGUEZ, promueve inmatriculación Administrativa, sobre el inmueble ubicado en 2a. de Morelos San Juan Ixhuatepec, Municipio de Tlalnepantla, Distrito de Tlalnepantla, mide y linda NORTE: En 24.00 metros con señor Herculano Moreno; SUR: En 24.00 metros con Calle Avenida Pavón; ORIENTE: En 8.60 metros con Calle 2a. de Morelos; PONIENTE: En 8.60 metros con señor Sabino Ruiz.  
Superficie Aproximada: 206.43 M2.

El C. Registrador, dio entrada a la promoción y ordenó su publicación en GACETA DEL GOBIERNO y periódico de mayor circulación por tres veces de tres en tres días.—Haciéndose saber a quienes se crean con Derecho comparezcan a deducirlo.—Tlalnepantla, Méx., a 17 de Octubre de 1986.—El C. Registrador, Lic. Enrique Cruz Guerrero.—Rúbrica.  
547.—12, 17 y 20 Feb.

EXP. I-A 7305/404/86, ELIAS ROCHA VELAZQUEZ, promueve inmatriculación Administrativa, sobre el inmueble ubicado en D/C. San Juan Ixhuatepec, Municipio de Tlalnepantla, mide y linda NORTE: En 20.00 metros con Juan Díaz Castañeda; SUR: En 20.00 metros con Calle Pública; ORIENTE: En 9.00 metros con Calle Pública; PONIENTE: En 7.70 metros con la vendedora.

Superficie Aproximada: 160.00 M2.

El C. Registrador, dio entrada a la promoción y ordenó su publicación en GACETA DEL GOBIERNO y periódico de mayor circulación por tres veces de tres en tres días.—Haciéndose saber a quienes se crean con Derecho comparezcan a deducirlo.—Tlalnepantla, Méx., a 17 de Octubre de 1986.—El C. Registrador, Lic. Enrique Cruz Guerrero.—Rúbrica.  
547.—12, 17 y 20 Feb.

EXP. I-A 7304/403/86, CAMILO LOEZA LEYVA, promueve inmatriculación Administrativa, sobre el inmueble ubicado en lote 12 Calle del Chale, San Juan Ixhuatepec, Municipio de Tlalnepantla, Distrito de Tlalnepantla, mide y linda NORTE: En 20.00 metros con Camilo Beltran Juárez; SUR: En 20.00 metros con Santos Aparicio Dionicio; ORIENTE: En 10.00 metros con Pedro Basilio Ramirez; PONIENTE: En 10.00 metros con Calle del Chale; Superficie Aproximada: 200.00 M2.

El C. Registrador, dio entrada a la promoción y ordenó su publicación en GACETA DEL GOBIERNO y periódico de mayor circulación por tres veces de tres en tres días.—Haciéndose saber a quienes se crean con Derecho comparezcan a deducirlo.—Tlalnepantla, Méx., a 17 de Octubre de 1986.—El C. Registrador, Lic. Enrique Cruz Guerrero.—Rúbrica.  
547.—12, 17 y 20 Feb.

EXP. I-A 7303/402/86, ADALBERTO LOEZA BARRIENTOS, promueve inmatriculación Administrativa, sobre el inmueble ubicado en Lt. 7 Calle de Chale, San Juan Ixhuatepec, Municipio de Tlalnepantla, Distrito de Tlalnepantla, mide y linda; NORTE: en 27.65 metros con Abraham González; SUR: En 26.50 metros con Baldo Mondragón; ORIENTE: En 9.90 metros con Calle del Chale; PONIENTE: En 10.15 metros con Sebastián Zavala.

Superficie Aproximada: 271.61 M2.

El C. Registrador, dio entrada a la promoción y ordenó su publicación en GACETA DEL GOBIERNO y periódico de mayor circulación por tres veces de tres en tres días.—Haciéndose saber a quienes se crean con Derecho comparezcan a deducirlo.—Tlalnepantla, Méx., a 17 de Octubre de 1986.—El C. Registrador, Lic. Enrique Cruz Guerrero.—Rúbrica.  
547.—12, 17 y 20 Feb.

EXP. I-A 7302/401/86 ISABEL JUAREZ RIVERO, promueve inmatriculación Administrativa, sobre el inmueble ubicado en Lt. 5 Calle Puebla, San Juan Ixhuatepec, Municipio de Tlalnepantla, Distrito de Tlalnepantla, mide y linda NORTE: En 21.28 metros con Calle Puebla; SUR: En 19.35 metros con Galdino Rivero Ayala; ORIENTE: En 30.65 metros con Ursulo Amaro; PONIENTE: En 29.90 metros con Callejón sin nombre.

Superficie Aproximada: 152.20 M2.

El C. Registrador, dio entrada a la promoción y ordenó su publicación en GACETA DEL GOBIERNO y periódico de mayor circulación por tres veces de tres en tres días.—Haciéndose saber a quienes se crean con Derecho comparezcan a deducirlo.—Tlalnepantla, Méx., a 17 de Octubre de 1986.—El C. Registrador, Lic. Enrique Cruz Guerrero.—Rúbrica.  
547.—12, 17 y 20 Feb.

EXP. I-A 7300/399/86 MARIA RIVERO GARCIA, promueve inmatriculación Administrativa, sobre el inmueble ubicado en D/C. Calle Insurgentes de la Col. San Juan Ixhuatepec, Municipio de Tlalnepantla, Distrito de Tlalnepantla, mide y linda NORTE: En 13.70 metros con Gloria Rivero Garcia; SUR: En 13.70 metros con Calle Insurgentes; ORIENTE: En 12.60 metros con Pedro Barrón; PONIENTE: En 12.60 metros con Raúl Barrón.

Superficie Aproximada: 172.62 M2.

El C. Registrador, dio entrada a la promoción y ordenó su publicación en GACETA DEL GOBIERNO y periódico de mayor circulación por tres veces de tres en tres días.—Haciéndose saber a quienes se crean con Derecho comparezcan a deducirlo.—Tlalnepantla, Méx., a 17 de Octubre de 1986.—El C. Registrador, Lic. Enrique Cruz Guerrero.—Rúbrica.  
547.—12, 17 y 20 Feb.

EXP. I-A 7299/398/86, ALBERTO PIZARRO ALTAMIRANO, promueve inmatriculación Administrativa, sobre el inmueble ubicado en "La Barranca", Av. Pavón No. 66 San Juan Ixhuatepec, Municipio de Tlalnepantla, Distrito de Tlalnepantla, mide y linda NORTE: En 15.60 metros con Candelario Pizarro; SUR: En 15.60 metros con Av. Pavón; ORIENTE: En 9.00 metros con señor Daniel Trujillo; PONIENTE: En 9.00 metros con calle 19 de Noviembre.

Superficie Aproximada: 139.00 M2.

El C. Registrador, dio entrada a la promoción y ordenó su publicación en GACETA DEL GOBIERNO y periódico de mayor circulación por tres veces de tres en tres días.—Haciéndose saber a quienes se crean con Derecho comparezcan a deducirlo.—Tlalnepantla, Méx., a 17 de Octubre de 1986.—El C. Registrador, Lic. Enrique Cruz Guerrero.—Rúbrica.  
547.—12, 17 y 20 Feb.

EXP. I-A 7298/397/86, LEOBARDO RIVERO RODRIGUEZ promueve inmatriculación Administrativa, sobre el inmueble ubicado en D/C San Juan Ixhuatepec, Municipio de Tlalnepantla, Distrito de Tlalnepantla, mide y linda NORTE: En 20.17 metros con Hermilo Rodríguez; SUR: En 20.00 metros con Cerrada Chalpa; ORIENTE: En 25.00 metros con Pedro Rivero Rodríguez; PONIENTE: En 25.45 metros con Flavio Rodríguez.

Superficie Aproximada: 500.00 M2.

El C. Registrador, dio entrada a la promoción y ordenó su publicación en GACETA DEL GOBIERNO y periódico de mayor circulación por tres veces de tres en tres días.—Haciéndose saber a quienes se crean con Derecho comparezcan a deducirlo.—Tlalnepantla, Méx., a 17 de Octubre de 1986.—El C. Registrador, Lic. Enrique Cruz Guerrero.—Rúbrica.  
547.—12, 17 y 20 Feb.

EXP. 7301/400/86, MAXIMINO SERVÍN OROZCO, promueve inmatriculación Administrativa, sobre el inmueble ubicado en D/C. San Juan Ixhuatepec, Municipio de Tlalnepantla, Distrito de Tlalnepantla, mide y linda NORTE: En 9.65 metros con María Rodríguez; SUR: En 9.65 metros con Calle; ORIENTE: En 21.65 metros con Benito Rodríguez; PONIENTE: En 21.65 metros con Rosa Morales.

Superficie Aproximada: 208.92 M2.

El C. Registrador, dio entrada a la promoción y ordenó su publicación en GACETA DEL GOBIERNO y periódico de mayor circulación por tres veces de tres en tres días.—Haciéndose saber a quienes se crean con Derecho comparezcan a deducirlo.—Tlalnepantla, Méx., a 17 de Octubre de 1986.—El C. Registrador, Lic. Enrique Cruz Guerrero.—Rúbrica.  
547.—12, 17 y 20 Feb.

Exp. I-A 7297/396/86, JOSE LUIS SOLIS ALCOCER, Promueve inmatriculación Administrativa, sobre el inmueble ubicado en "Tlaltelontle", Lomas de San Juan Ixhuatepec, Municipio de Tlalnepantla, Distrito de Tlalnepantla, mide y linda NORTE: En 22.00 metros con Mario Martínez Ramírez; SUR: En 21.70 metros con Cda. de Morelos; ORIENTE: En 10.00 metros con Cda. de Morelos; PONIENTE: En 10.00 metros con Calle Bolaños Cacho.

Superficie Aproximada: 215.00 M2.

El C. Registrador, dio entrada a la promoción y ordenó su publicación en GACETA DEL GOBIERNO y periódico de mayor circulación por tres veces de tres en tres días.—Haciéndose saber a quienes se crean con Derecho comparezcan a deducirlo.—Tlalnepantla, Méx., a 17 de Octubre de 1986.—El C. Registrador, Lic. Enrique Cruz Guerrero.—Rúbrica.  
547.—12, 17 y 20 Feb.

EXP. I-A 7296/395/86, CLARA JARA RIVERO, promueve inmatriculación Administrativa, sobre el inmueble ubicado en D/C San Juan Ixhuatpec, Municipio de Tlalnepantla, Distrito de Tlalnepantla, mide y linda NORTE: En 15.60 metros con Calle Insurgentes; SUR: En 14.10 metros con Francisco Jara; ORIENTE: En 16.15 metros con Samuel Jara; PONIENTE: En 16.70 metros con Fernando Jara.

Superficie Aproximada: 244.28 M2.

El C. Registrador, dio entrada a la promoción y ordenó su publicación en GACETA DEL GOBIERNO y periódico de mayor circulación por tres veces de tres en tres días.—Haciéndose saber a quienes se crean con Derecho comparezcan a deducirlo.—Tlalnepantla, Méx., a 17 de Octubre de 1986.—El C. Registrador, Lic. Enrique Cruz Guerrero.—Rúbrica,

547.—12, 17 y 20 Feb.

EXP. I-A 7295/391/86, LUIS RAMIREZ RUIZ, promueve inmatriculación Administrativa, sobre el inmueble ubicado en D/C San Juan Ixhuatpec, Municipio de Tlalnepantla, Distrito de Tlalnepantla, mide y linda NORTE: En 20.00 metros con Fco. Ramírez; SUR: En 20.00 metros con Fco. García; ORIENTE: En 10.00 metros con Román Pérez; PONIENTE: En 10.00 metros con Calle.

Superficie Aproximada: 200.00 M2.

El C. Registrador, dio entrada a la promoción y ordenó su publicación en GACETA DEL GOBIERNO y periódico de mayor circulación por tres veces de tres en tres días.—Haciéndose saber a quienes se crean con Derecho comparezcan a deducirlo.—Tlalnepantla, Méx., a 17 de Octubre de 1986.—El C. Registrador, Lic. Enrique Cruz Guerrero.—Rúbrica,

547.—12, 17 y 20 Feb.

EXP. I-A 7294/393/86, CONSUELO GARCIA RIVERO, promueve inmatriculación Administrativa, sobre el inmueble ubicado en Insurgentes No. 53 San Juan Ixhuatpec, Municipio de Tlalnepantla, Distrito de Tlalnepantla, mide y linda NORTE: En 22.97 metros con Leonarda Barrón; SUR: En 23.34 metros con Calle Insurgentes; ORIENTE: En 8.35 metros con Calle Hermenegildo Galeana; PONIENTE: En 14.83 metros con Guillermo Fernández.

Superficie Aproximada: 268.01 M2.

El C. Registrador, dio entrada a la promoción y ordenó su publicación en GACETA DEL GOBIERNO y periódico de mayor circulación por tres veces de tres en tres días.—Haciéndose saber a quienes se crean con Derecho comparezcan a deducirlo.—Tlalnepantla, Méx., a 17 de Octubre de 1986.—El C. Registrador, Lic. Enrique Cruz Guerrero.—Rúbrica,

547.—12, 17 y 20 Feb.

EXP. I-A 7293/392/86, LAURO ARRIAGA BIZARRO, promueve inmatriculación Administrativa, sobre el inmueble ubicado en 7a. de Morelos San Juan Ixhuatpec, Municipio de Tlalnepantla, Distrito de Tlalnepantla, mide y linda; NORTE: En 18.40 metros con Av. Federal; SUR: En 12.30 metros con Salvador Ferrusquilla; ORIENTE: En 31.00 metros con Manuel Reséndiz; PONIENTE: En 37.50 metros con 12a. Calle de Morelos.

Superficie Aproximada: 475.85 M2.

El C. Registrador, dio entrada a la promoción y ordenó su publicación en GACETA DEL GOBIERNO y periódico de mayor circulación por tres veces de tres en tres días.—Haciéndose saber a quienes se crean con Derecho comparezcan a deducirlo.—Tlalnepantla, Méx., a 17 de Octubre de 1986.—El C. Registrador, Lic. Enrique Cruz Guerrero.—Rúbrica,

547.—12, 17 y 20 Feb.

EXP. I-A 7292/391/86, MELQUIADES ABAD ISIDORO, promueve inmatriculación Administrativa, sobre el inmueble ubicado en D/C San Juan Ixhuatpec, Municipio de Tlalnepantla, Distrito de Tlalnepantla, mide y linda NORTE: En 10.00 metros con Anselmo Morales; SUR: En 10.00 metros con Cerrada de la Nopalera; ORIENTE: En 12.00 metros con Anselmo Morales; PONIENTE: En 12.00 metros con Andén.

Superficie Aproximada: 120.00 M2.

El C. Registrador, dio entrada a la promoción y ordenó su publicación en GACETA DEL GOBIERNO y periódico de mayor circulación por tres veces de tres en tres días.—Haciéndose saber a quienes se crean con Derecho comparezcan a deducirlo.—Tlalnepantla, Méx., a 17 de Octubre de 1986.—El C. Registrador, Lic. Enrique Cruz Guerrero.—Rúbrica,

547.—12, 17 y 20 Feb.

EXP. I-A 7291/390/86, HUMBERTO GUERRERO VAZQUEZ, promueve inmatriculación Administrativa, sobre el inmueble ubicado en Cda. de Sm. Cruz No. 3 San Juan Ixhuatpec, Municipio de Tlalnepantla, Distrito de Tlalnepantla, mide y linda NORTE: En 6.00 metros con Cerrada de Santa Cruz No. 3; SUR: En 6.00 metros con Micaela Morales; ORIENTE: En 20.00 metros con Prisciliano Morales; PONIENTE: En 20.00 metros con Fidel Rivera S.

Superficie Aproximada: 120.00 M2.

El C. Registrador, dio entrada a la promoción y ordenó su publicación en GACETA DEL GOBIERNO y periódico de mayor circulación por tres veces de tres en tres días.—Haciéndose saber a quienes se crean con Derecho comparezcan a deducirlo.—Tlalnepantla, Méx., a 17 de Octubre de 1986.—El C. Registrador, Lic. Enrique Cruz Guerrero.—Rúbrica,

547.—12, 17 y 20 Feb.

Exp. I-A 7930/149/86, ALEJANDRO SOLIS REYES, promueve inmatriculación Administrativa, sobre el inmueble ubicado en San Juan Ixhuatpec, Municipio de Tlalnepantla, Distrito de Tlalnepantla, mide y linda: NORTE: en 17.50 metros, con Angellina Carrillo; SUR: en 17.50 metros, con el Vendedor; ORIENTE: en 10.00 metros, con Calle Pública; PONIENTE: en 10.00 metros, con Rafael Solis. Superficie Aproximada: 175.00 M2.

El C. Juez dio entrada a la promoción y ordenó su publicación en GACETA DEL GOBIERNO y otro periódico de mayor circulación en la Ciudad de Toluca, por tres veces de tres en tres días.—Doy fe.—Tlaxhuaca, Méx., a 10 de Septiembre de 1986.—El Secretario, Lic. Marcelino García Nava.—Rúbrica,

Tlalnepantla, Méx., a 15 de Octubre de 1986.—El C. Registrador, Lic. Enrique Cruz Guerrero.—Rúbrica,

548.—12, 17 y 20 Feb.

Exp. I-A 7040/159/86, SR. JUAN GODINEZ ALVAREZ, promueve inmatriculación Administrativa, sobre el inmueble ubicado en Calle Séptima de Morelos de San Juan Ixhuatpec, Municipio de Tlalnepantla, Distrito de Tlalnepantla, mide y linda: NORTE: en 17.00 metros, con el Sr. Juan Ibarra; SUR: en 17.00 metros, con el Vendedor; ORIENTE: en 8.00 metros, con Calle Séptima de Morelos; PONIENTE: en 8.00 metros, con la Vendedora. Superficie Aproximada: 136.00 M2.

El C. Registrador, dio entrada a la promoción y ordenó su publicación en GACETA DEL GOBIERNO y periódico de mayor circulación por tres veces de tres en tres días.—Haciéndose saber a quienes se crean con Derecho comparezcan a deducirlo.—Tlalnepantla, Méx., a 15 de Octubre de 1986.—El C. Registrador, Lic. Enrique Cruz Guerrero.—Rúbrica,

548.—12, 17 y 20 Feb.

Exp. I-A 7039/158/86, DANIEL RESENDIZ VILLA, promueve inmatriculación Administrativa, sobre el inmueble ubicado en D/C San Juan Ixhuatpec, Municipio de Tlalnepantla, Distrito de Tlalnepantla, mide y linda: NORTE: en 11.45 metros, con Facundo Morales; SUR: en 12.50 metros, con Dionicio Hernández; ORIENTE: en 10.84 metros, con Andador No. 2; PONIENTE: en 11.59 metros, con Vicente Hernández. Superficie Aproximada: 134.30 Mts2.

El C. Registrador, dio entrada a la promoción y ordenó su publicación en GACETA DEL GOBIERNO y periódico de mayor circulación por tres veces de tres en tres días.—Haciéndose saber a quienes se crean con Derecho comparezcan a deducirlo.—Tlalnepantla, Méx., a 15 de Octubre de 1986.—El C. Registrador, Lic. Enrique Cruz Guerrero.—Rúbrica,

548.—12, 17 y 20 Feb.

Exp. I-A 7038/157/86, ALFONSO GONZALEZ R., promueve inmatriculación Administrativa, sobre el inmueble ubicado en Lote 3 Mz. s/n. Fco. I. Madero No. 3, San Juan Ixhuatpec, Municipio de Tlalnepantla, Distrito de Tlalnepantla, mide y linda: NORTE: en 18.40 metros, con Román García E.; SUR: en 18.45 metros, con Antonio Barragán; ORIENTE: en 7.20 metros, con Fco. I. Madero; PONIENTE: en 7.00 metros, con Juan Rodríguez T. Superficie Aproximada: 130.82 M2.

El C. Registrador, dio entrada a la promoción y ordenó su publicación en GACETA DEL GOBIERNO y periódico de mayor circulación por tres veces de tres en tres días.—Haciéndose saber a quienes se crean con Derecho comparezcan a deducirlo.—Tlalnepantla, Méx., a 15 de Octubre de 1986.—El C. Registrador, Lic. Enrique Cruz Guerrero.—Rúbrica,

548.—12, 17 y 20 Feb.

Exp. I-A 7037/156/86, SIXTO RODRIGUEZ RIVERO, promueve inmatriculación Administrativa, sobre el inmueble ubicado en San Juan Ixhuatepec, Municipio de Tlalnepantla, Distrito de Tlalnepantla, mide y linda: NORTE: en 13.20 metros, con Irma Valdovinos; SUR: en 13.40 metros, con Calle Porfirio Díaz; ORIENTE: en 11.70 metros, con Calle Nicolás Bravo; PONIENTE: en 11.70 metros, con Rosa Rodríguez. Superficie Aproximada: 155.61 M2.

El C. Registrador, dio entrada a la promoción y ordenó su publicación en GACETA DEL GOBIERNO y periódico de mayor circulación por tres veces de tres en tres días.—Haciéndose saber a quienes se crean con Derecho comparezcan a deducirlo.—Tlalnepantla, Méx., a 15 de Octubre de 1986.—El C. Registrador, Lic. Enrique Cruz Guerrero.—Rúbrica,

548.—12, 17 y 20 Feb.

Exp. I-A 7036/155/86, MAGDALENA MONTANO MONDRAGON, promueve inmatriculación Administrativa, sobre el inmueble ubicado en Abasco No. 19, Sn. Juan Ixhuatepec, Municipio de Tlalnepantla, Distrito de Tlalnepantla, mide y linda: NORTE: en 34.30 metros, con Cándido Morales; SUR: en 34.30 metros, con J. Cruz García Hernández; ORIENTE: en 10.00 metros, con Felipe Rivero; PONIENTE: en 10.00 metros, con Domingo Cisnero. Superficie Aproximada: 343.00 M2.

El C. Registrador, dio entrada a la promoción y ordenó su publicación en GACETA DEL GOBIERNO y periódico de mayor circulación por tres veces de tres en tres días.—Haciéndose saber a quienes se crean con Derecho comparezcan a deducirlo.—Tlalnepantla, Méx., a 15 de Octubre de 1986.—El C. Registrador, Lic. Enrique Cruz Guerrero.—Rúbrica,

548.—12, 17 y 20 Feb.

Exp. I-A 7035/154/86, EMETERIO GARCIA PAREDES, promueve inmatriculación Administrativa, sobre el inmueble ubicado en D/C. San Juan Ixhuatepec, Municipio de Tlalnepantla, Distrito de Tlalnepantla, mide y linda: NORTE: en 10.00 metros, con Calle 13a. de Morelos; SUR: en 10.00 metros, con Gregorio Moya; ORIENTE: en 13.00 metros, con Luis Contreras; PONIENTE: en 11.00 metros, con Juan Baldera. Superficie Aproximada: 129.00 M2.

El C. Registrador, dio entrada a la promoción y ordenó su publicación en GACETA DEL GOBIERNO y periódico de mayor circulación por tres veces de tres en tres días.—Haciéndose saber a quienes se crean con Derecho comparezcan a deducirlo.—Tlalnepantla, Méx., a 15 de Octubre de 1986.—El C. Registrador, Lic. Enrique Cruz Guerrero.—Rúbrica,

548.—12, 17 y 20 Feb.

Exp. I-A 7034/153/86, ANTONIO SOLORIO VALDEZ, promueve inmatriculación Administrativa, sobre el inmueble ubicado en D/C. San Juan Ixhuatepec, Municipio de Tlalnepantla, Distrito de Tlalnepantla, mide y linda: NORTE: en 10.00 metros, con Avenida del Tanque; SUR: en 10.00 metros, con Apolinar Cisneros; ORIENTE: en 15.00 metros, con Saúl Sánchez; PONIENTE: en 15.00 metros, con José Luis Solorio. Superficie Aproximada: 159.00 M2.

El C. Registrador, dio entrada a la promoción y ordenó su publicación en GACETA DEL GOBIERNO y periódico de mayor circulación por tres veces de tres en tres días.—Haciéndose saber a quienes se crean con Derecho comparezcan a deducirlo.—Tlalnepantla, Méx., a 15 de Octubre de 1986.—El C. Registrador, Lic. Enrique Cruz Guerrero.—Rúbrica,

548.—12, 17 y 20 Feb.

Exp. I-A 7033/152/86, FRANCISCO LOPEZ MEDEL, promueve inmatriculación Administrativa, sobre el inmueble ubicado en Lote 4a. Cda. de Tlatelolco, San Juan Ixhuatepec, Municipio de Tlalnepantla, Distrito de Tlalnepantla, mide y linda: NORTE: en 11.45 metros, con Alejandro Solís; SUR: en 11.45 metros, con Calle Cda. de Tlatelolco; ORIENTE: en 20.00 metros, con Calle Tlatelolco; PONIENTE: en 20.00 metros, con Lucio Campos. Superficie Aproximada: 229.00 M2.

El C. Registrador, dio entrada a la promoción y ordenó su publicación en GACETA DEL GOBIERNO y periódico de mayor circulación por tres veces de tres en tres días.—Haciéndose saber a quienes se crean con Derecho comparezcan a deducirlo.—Tlalnepantla, Méx., a 15 de Octubre de 1986.—El C. Registrador, Lic. Enrique Cruz Guerrero.—Rúbrica,

548.—12, 17 y 20 Feb.

Exp. I-A 7032/151/86, JOSE LUIS SOLORIO, promueve inmatriculación Administrativa, sobre el inmueble ubicado en D/C., San Juan Ixhuatepec, Municipio de Tlalnepantla, Distrito de Tlalnepantla, mide y linda: NORTE: en 10.00 metros, con Calle; SUR: en 10.00 metros, con Apolinar Cisneros; ORIENTE: en 15.00 metros, con Antonio Solorio; PONIENTE: en 15.00 metros, con Pedro Martínez. Superficie Aproximada: 149.00 M2.

El C. Registrador, dio entrada a la promoción y ordenó su publicación en GACETA DEL GOBIERNO y periódico de mayor circulación por tres veces de tres en tres días.—Haciéndose saber a quienes se crean con derecho comparezcan a deducirlo.—Tlalnepantla, Méx., a 15 de Octubre de 1986.—El C. Registrador, Lic. Enrique Cruz Guerrero.—Rúbrica,

548.—12, 17 y 20 Feb.

Exp. I-A 7031/150/86, TRINIDAD SANCHEZ VIZCARRA, promueve inmatriculación Administrativa, sobre el inmueble ubicado en Morelos No. 9 San Juan Ixhuatepec, Municipio de Tlalnepantla, Distrito de Tlalnepantla, mide y linda: NORTE: en 10.00 metros, con Guadalupe Mercado; SUR: en 10.00 metros, con Calle Pública; ORIENTE: en 15.00 metros, con Zona Federal; PONIENTE: en 15.00 metros, con Sr. Santiago. Superficie Aproximada: 150.00 M2.

El C. Registrador, dio entrada a la promoción y ordenó su publicación en GACETA DEL GOBIERNO y periódico de mayor circulación por tres veces de tres en tres días.—Haciéndose saber a quienes se crean con derecho comparezcan a deducirlo.—Tlalnepantla, Méx., a 15 de Octubre de 1986.—El C. Registrador, Lic. Enrique Cruz Guerrero.—Rúbrica,

548.—12, 17 y 20 Feb.

Exp. I-A 7113/231/86, JAIME HERNANDEZ MUEDANO, promueve inmatriculación Administrativa, sobre el inmueble ubicado en D/C. San Juan Ixhuatepec, Municipio de Tlalnepantla, Distrito de Tlalnepantla, mide y linda: NORTE: en 12.25 metros, con Manuel Medina; SUR: en 12.10 metros, con Irma Hernández de López; ORIENTE: en 11.20 metros, con Callejón; PONIENTE: en 11.55 metros, con Terrero Baldío. Superficie Aproximada: 134.31 M2.

El C. Registrador, dio entrada a la promoción y ordenó su publicación en GACETA DEL GOBIERNO y periódico de mayor circulación por tres veces de tres en tres días.—Haciéndose saber a quienes se crean con derecho comparezcan a deducirlo.—Tlalnepantla, Méx., a 16 de Octubre de 1986.—El C. Registrador, Lic. Enrique Cruz Guerrero.—Rúbrica,

548.—12, 17 y 20 Feb.

Exp. I-A 7112/230/86, J. JESUS CORREA RAMOS, promueve inmatriculación Administrativa, sobre el inmueble ubicado en Lote 21 Calle Privada Federal, San Juan Ixhuatepec, Municipio de Tlalnepantla, Distrito de Tlalnepantla, mide y linda: NORTE: en 14.50 metros, con el Lote Número 24; SUR: en 14.50 metros, con Lote Número 20; ORIENTE: en 10.00 metros, con Privada de Avenida Federal; PONIENTE: en 10.00 metros, con Lote Número 22. Superficie Aproximada: 145.00 M2.

El C. Registrador, dio entrada a la promoción y ordenó su publicación en GACETA DE GOBIERNO y periódico de mayor circulación por tres veces de tres en tres días.—Haciéndose saber a quienes se crean con Derecho comparezcan a deducirlo.—Tlalnepantla, Méx., a 16 de Octubre de 1986.—El C. Registrador, Lic. Enrique Cruz Guerrero.—Rúbrica,

548.—12, 17 y 20 Feb.

Exp. I-A 7111/229/86, GERARDO FERNANDEZ PEREZ, promueve inmatriculación Administrativa, sobre el inmueble ubicado en Lote 36 Calle Lázaro Cárdenas, San Juan Ixhuatepec, Municipio de Tlalnepantla, Distrito de Tlalnepantla, mide y linda: NORTE: en 8.00 metros, con Calle Lázaro Cárdenas; SUR: en 8.00 metros, con Alejo Fernández Pérez; ORIENTE: en 15.75 metros, con Isidro Rodríguez; PONIENTE: en 14.75 metros, con Jesús García. Superficie Aproximada: 116.25 M2.

El C. Registrador, dio entrada a la promoción y ordenó su publicación en GACETA DE GOBIERNO y periódico de mayor circulación por tres veces de tres en tres días.—Haciéndose saber a quienes se crean con Derecho comparezcan a deducirlo.—Tlalnepantla, Méx., a 16 de Octubre de 1986.—El C. Registrador, Lic. Enrique Cruz Guerrero.—Rúbrica,

548.—12, 17 y 20 Feb.



Exp. I-A 7110/228/86, **GALDINO RIVERO AVILA**, promueve inmatriculación Administrativa, sobre el inmueble ubicado en Lote 4 Calle Puebla, San Juan Ixhuatpec, Municipio de Tlalnepantla, Distrito de Tlalnepantla, mide y linda: NORTE: en 19.35 metros, con Isabel Juárez Rivero; SUR: en 17.80 metros, con Antonia Gutiérrez Vda. de Gallardo; ORIENTE: en 22.10 metros, con Ursulo Amaro; PONIENTE: en 14.45 y 4.00, 7.00 metros, con Calle sin Nombre. Superficie Aproximada: 364.65 M2.

El C. Registrador, dió entrada a la promoción y ordenó su publicación en GACETA DE GOBIERNO y periódico de mayor circulación por tres veces de tres en tres días.—Haciéndose saber a quienes se crean con Derecho comparezcan a deducirlo.—Tlalnepantla, Méx., a 16 de Octubre de 1986.—El C. Registrador, Lic. Enrique Cruz Guerrero.—Rúbrica,

548.—12 17 y 20 Feb.

Exp. I-A 7109/227/86, **ANGEL RAMIREZ TELLO**, promueve inmatriculación Administrativa, sobre el inmueble ubicado en D/C. San Juan Ixhuatpec, Municipio de Tlalnepantla, Distrito de Tlalnepantla, mide y linda: NORTE: en 7.35 metros, con Calle Río de los Remedios; SUR: en 7.35 metros, con Calle Insurgentes; ORIENTE: en 16.58 metros, con Albina Cano Rivas; PONIENTE: en 16.58 metros, con Timoteo Cano Rivas. Superficie Aproximada: 121.86 M2.

El C. Registrador, dió entrada a la promoción y ordenó su publicación en GACETA DE GOBIERNO y periódico de mayor circulación por tres veces de tres en tres días.—Haciéndose saber a quienes se crean con Derecho comparezcan a deducirlo.—Tlalnepantla, Méx., a 16 de Octubre de 1986.—El C. Registrador, Lic. Enrique Cruz Guerrero.—Rúbrica,

548.—12, 17 y 20 Feb.

Exp. I-A 7108/226/86, **GUILLERMO BENITO CHAVEZ GREGORIO**, promueve inmatriculación Administrativa, sobre el inmueble ubicado en Lote 21 Calle Juan Sanabria, Municipio de Tlalnepantla, Distrito de Tlalnepantla, mide y linda: NORTE: en 20.00 metros, con Antonio García; SUR: en 20.00 metros, con Mariano; ORIENTE: en 6.00 metros, con Calle Juan Sanabria; PONIENTE: en 6.00 metros, con Nazaria M. Superficie Aproximada: 120.00 M2.

El C. Registrador, dió entrada a la promoción y ordenó su publicación en GACETA DE GOBIERNO y periódico de mayor circulación por tres veces de tres en tres días.—Haciéndose saber a quienes se crean con Derecho comparezcan a deducirlo.—Tlalnepantla, Méx., a 16 de Octubre de 1986.—El C. Registrador, Lic. Enrique Cruz Guerrero.—Rúbrica,

548.—12, 17 y 20 Feb.

Exp. I-A 7107/225/86, **J. CARMEN SANCHEZ MORQUECHO**, promueve inmatriculación Administrativa, sobre el inmueble ubicado en Calle del Tanque, San Juan Ixhuatpec, Municipio de Tlalnepantla, Distrito de Tlalnepantla, mide y linda: NORTE: en 10.00 metros, con Calle del Tanque; SUR: en 10.00 metros, con Anberto Zúñiga Alpizar; ORIENTE: en 12.00 metros, con Propiedad Privada; PONIENTE: en 18.00 metros, con Baldío. Superficie Aproximada: 150.00 M2.

El C. Registrador, dió entrada a la promoción y ordenó su publicación en GACETA DE GOBIERNO y periódico de mayor circulación por tres veces de tres en tres días.—Haciéndose saber a quienes se crean con Derecho comparezcan a deducirlo.—Tlalnepantla, Méx., a 16 de Octubre de 1986.—El C. Registrador, Lic. Enrique Cruz Guerrero.—Rúbrica,

548.—12, 17 y 20 Feb.

Exp. I-A 7106/224/86, **ISIDRO RESENDIZ VILLA**, promueve inmatriculación Administrativa, sobre el inmueble ubicado en "El Chavacano", San Juan Ixhuatpec, Municipio de Tlalnepantla, Distrito de Tlalnepantla, mide y linda: NORTE: en 12.00 metros, con Vicente Hernández; SUR: en 12.80 metros, con Calle 8a. Morelos; ORIENTE: en 9.80 metros, con Dionicio Hernández; PONIENTE: en 9.60 metros, con Isidro Reséndiz. Superficie Aproximada: 120.00 M2.

El C. Registrador, dió entrada a la promoción y ordenó su publicación en GACETA DE GOBIERNO y periódico de mayor circulación por tres veces de tres en tres días.—Haciéndose saber a quienes se crean con Derecho comparezcan a deducirlo.—Tlalnepantla, Méx., a 16 de Octubre de 1986.—El C. Registrador, Lic. Enrique Cruz Guerrero.—Rúbrica,

548.—12, 17 y 20 Feb.

Exp. I-A 7105/223/86, **BERTHA MARES RANGEL**, promueve inmatriculación Administrativa, sobre el inmueble ubicado en Lote 16 Mz. 16 Calle E. Durán Castro, San Juan Ixhuatpec, Municipio de Tlalnepantla, Distrito de Tlalnepantla, mide y linda: NORTE: en 20.00 metros, con Reynaldo Zúñiga; SUR: en 20.00 metros, con Rutlo Rodríguez; ORIENTE: en 10.00 metros, con Calle Durán Castro; PONIENTE: en 10.00 metros, con Audias Padilla. Superficie Aproximada: 200.00 M2.

El C. Registrador, dió entrada a la promoción y ordenó su publicación en GACETA DE GOBIERNO y periódico de mayor circulación por tres veces de tres en tres días.—Haciéndose saber a quienes se crean con Derecho comparezcan a deducirlo.—Tlalnepantla, Méx., a 16 de Octubre de 1986.—El C. Registrador, Lic. Enrique Cruz Guerrero.—Rúbrica,

548.—12 17 y 20 Feb.

Exp. I-A 7104/222/86, **CLEMENTE DUARTE GUERRERO**, promueve inmatriculación Administrativa, sobre el inmueble ubicado en D/C. San Juan Ixhuatpec, Municipio de Tlalnepantla, Distrito de Tlalnepantla, mide y linda: NORTE: en 20.00 metros, con Federico Duarte; SUR: en 20.00 metros, con Sóstenes Martínez; ORIENTE: en 6.00 metros, con Marcial Martínez; PONIENTE: en 6.00 metros, con Calle de Morelos. Superficie Aproximada: 120.00 M2.

El C. Registrador, dió entrada a la promoción y ordenó su publicación en GACETA DE GOBIERNO y periódico de mayor circulación por tres veces de tres en tres días.—Haciéndose saber a quienes se crean con Derecho comparezcan a deducirlo.—Tlalnepantla, Méx., a 16 de Octubre de 1986.—El C. Registrador, Lic. Enrique Cruz Guerrero.—Rúbrica,

548.—12, 17 y 20 Feb.

Exp. I-A 7103/221/86, **QUINTIN RIVERO MORENO**, promueve inmatriculación Administrativa, sobre el inmueble ubicado en D/C. San Juan Ixhuatpec, Municipio de Tlalnepantla, Distrito de Tlalnepantla, mide y linda: NORTE: en 36.00 metros, con Miguel Rivero; SUR: en 39.00 metros, con Felipe González; ORIENTE: en 19.60 metros, con Tiburcio Rivero; PONIENTE: en 19.60 metros, con Calle Francisco I. Madero. Superficie Aproximada: 735.00 M2.

El C. Registrador, dió entrada a la promoción y ordenó su publicación en GACETA DE GOBIERNO y periódico de mayor circulación por tres veces de tres en tres días.—Haciéndose saber a quienes se crean con Derecho comparezcan a deducirlo.—Tlalnepantla, Méx., a 16 de Octubre de 1986.—El C. Registrador, Lic. Enrique Cruz Guerrero.—Rúbrica,

548.—12, 17 y 20 Feb.

Exp. I-A 7102/220/86, **JOSE LUIS RIVERO ESCALONA**, promueve inmatriculación Administrativa, sobre el inmueble ubicado en Narciso Mendoza No. 14, San Juan Ixhuatpec, Municipio de Tlalnepantla, Distrito de Tlalnepantla, mide y linda: NORTE: en 14.60 metros, con Juan Rivero; SUR: en 14.60 metros, con Calle Mariano Matamoros; ORIENTE: en 14.00 metros, con Calle Narciso Mendoza; PONIENTE: en 14.00 metros, con Martínez Rivero. Superficie Aproximada: 204.40 M2.

El C. Registrador, dió entrada a la promoción y ordenó su publicación en GACETA DE GOBIERNO y periódico de mayor circulación por tres veces de tres en tres días.—Haciéndose saber a quienes se crean con Derecho comparezcan a deducirlo.—Tlalnepantla, Méx., a 16 de Octubre de 1986.—El C. Registrador, Lic. Enrique Cruz Guerrero.—Rúbrica,

548.—12, 17 y 20 Feb.

Exp. I-A 7101/219/86, **EVA BARRON DE MERA**, promueve inmatriculación Administrativa, sobre el inmueble ubicado en D/C. San Juan Ixhuatpec, Municipio de Tlalnepantla, Distrito de Tlalnepantla, mide y linda: NORTE: en 10.60 metros, con Boulevard Isidro Fabela; SUR: en 10.60 metros, con Felipe Barrón; ORIENTE: en 10.10 metros, con Andrés Barrón; PONIENTE: en 10.10 metros, con Familia Lucas Ayala. Superficie Aproximada: 107.06 M2.

El C. Registrador, dió entrada a la promoción y ordenó su publicación en GACETA DE GOBIERNO y periódico de mayor circulación por tres veces de tres en tres días.—Haciéndose saber a quienes se crean con Derecho comparezcan a deducirlo.—Tlalnepantla, Méx., a 16 de Octubre de 1986.—El C. Registrador, Lic. Enrique Cruz Guerrero.—Rúbrica,

548.—12, 17 y 20 Feb.



Exp. I-A 7100/218/86, ARCELA URBINA DE COCONF, promueve inmatriculación Administrativa, sobre el inmueble ubicado en Haya de Morelos, San Juan Ixhuatepec, Municipio de Tlalnepantla, Distrito de Tlalnepantla, mide y linda: NORTE: en 8.00 metros, con Gerardo Martínez; SUR: en 8.00 metros, con Esther Flores Sánchez; ORIENTE: en 20.00 metros, con Samuel Salgado; PONIENTE: en 20.00 metros, con David Patiño. Superficie Aproximada: 160.00 M2.

El C. Registrador, dió entrada a la promoción y ordenó su publicación en GACETA DE GOBIERNO y periódico de mayor circulación por tres veces de tres en tres días.—Haciéndose saber a quienes se crean con Derecho comparezcan a deducirlo.—Tlalnepantla, Méx., a 16 de Octubre de 1986.—El C. Registrador, Lic. Enrique Cruz Guerrero.—Rúbrica,

548.—12, 17 y 20 Feb.

Exp. I-A 7279/378/86, PILAR SANCHEZ MUÑOZ, promueve inmatriculación Administrativa, sobre el inmueble ubicado en D/C. San Juan Ixhuatepec, Municipio de Tlalnepantla, Distrito de Tlalnepantla, mide y linda: NORTE: en 12.00 metros, con Raúl Morales; SUR: en 12.00 metros, con Cda. Pavón; ORIENTE: en 15.00 metros, con 13 de Morelos; PONIENTE: en 15.00 metros, con Segramento Duarte. Superficie Aproximada: 180.00 M2.

El C. Registrador, dió entrada a la promoción y ordenó su publicación en GACETA DEL GOBIERNO y periódico de mayor circulación por tres veces de tres en tres días.—Haciéndose saber a quienes se crean con derecho comparezcan a deducirlo.—Tlalnepantla, Méx., a 17 de Octubre de 1986.—El C. Registrador, Lic. Enrique Cruz Guerrero.—Rúbrica,

549.—12, 17 y 20 Feb.

Exp. I-A 7278/377/86, SILVIANO GARCIA MENDEZ, promueve inmatriculación Administrativa, sobre el inmueble ubicado en D/C. San Juan Ixhuatepec, Municipio de Tlalnepantla, Distrito de Tlalnepantla, mide y linda: NORTE: en 20.63 metros, con el mismo terreno; SUR: en 20.56 metros, con el mismo terreno; ORIENTE: en 9.95 metros, con Calle sin Nombre; PONIENTE: en 10.05 metros, con el mismo terreno. Superficie Aproximada: 205.93 M2.

El C. Registrador, dió entrada a la promoción y ordenó su publicación en GACETA DEL GOBIERNO y periódico de mayor circulación por tres veces de tres en tres días.—Haciéndose saber a quienes se crean con derecho comparezcan a deducirlo.—Tlalnepantla, Méx., a 17 de Octubre de 1986.—El C. Registrador, Lic. Enrique Cruz Guerrero.—Rúbrica,

549.—12, 17 y 20 Feb.

Exp. I-A 7277/376/86, MIGUEL ROSALES REYES, promueve inmatriculación Administrativa, sobre el inmueble ubicado en Lote 15 Mz. 2 Calle del Mirador, San Juan Ixhuatepec, Municipio de Tlalnepantla, Distrito de Tlalnepantla, mide y linda: NORTE: en 17.80 metros, con Cerrada del Mirador; SUR: en 16.80 metros, con propiedad del Sr. Bulmaro Robledo; ORIENTE: en 11.47 metros, con Calle del Mirador; PONIENTE: en 11.35 metros, con Propiedad Particular. Superficie Aproximada: 196.22 M2.

El C. Registrador, dió entrada a la promoción y ordenó su publicación en GACETA DEL GOBIERNO y periódico de mayor circulación por tres veces de tres en tres días.—Haciéndose saber a quienes se crean con derecho comparezcan a deducirlo.—Tlalnepantla, Méx., a 17 de Octubre de 1986.—El C. Registrador, Lic. Enrique Cruz Guerrero.—Rúbrica,

549.—12, 17 y 20 Feb.

Exp. I-A 7276/375/86, AURELIO RODRIGUEZ TREJO, promueve inmatriculación Administrativa, sobre el inmueble ubicado en Calle Emiliano Zapata No. 61, San Juan Ixhuatepec, Municipio de Tlalnepantla, Distrito de Tlalnepantla, mide y linda: NORTE: en 10.00 metros, con Francisco Rodríguez; SUR: en 30.25 metros, con Calle; ORIENTE: en 28.75 metros, con Benito Rodríguez; PONIENTE: en 32.15 metros, con Marcos Avila. Superficie Aproximada: 308.15 M2.

El C. Registrador, dió entrada a la promoción y ordenó su publicación en GACETA DEL GOBIERNO y periódico de mayor circulación por tres veces de tres en tres días.—Haciéndose saber a quienes se crean con derecho comparezcan a deducirlo.—Tlalnepantla, Méx., a 17 de Octubre de 1986.—El C. Registrador, Lic. Enrique Cruz Guerrero.—Rúbrica,

549.—12, 17 y 20 Feb.

Exp. I-A 7275/374/86, RAMON MENDOZA MORALES, promueve inmatriculación Administrativa, sobre el inmueble ubicado en D/C. San Juan Ixhuatepec, Municipio de Tlalnepantla, Distrito de Tlalnepantla, mide y linda: NORTE: en 6.50 metros, con Manuel Morales; SUR: en 5.69 metros, con Calle; ORIENTE: en 21.00 metros, con Cecilio Mendoza; PONIENTE: en 23.90 metros, con Marcos Morales. Superficie Aproximada: 123.10 M2.

El C. Registrador, dió entrada a la promoción y ordenó su publicación en GACETA DE GOBIERNO y periódico de mayor circulación por tres veces de tres en tres días.—Haciéndose saber a quienes se crean con Derecho comparezcan a deducirlo.—Tlalnepantla, Méx., a 17 de Octubre de 1986.—El C. Registrador, Lic. Enrique Cruz Guerrero.—Rúbrica,

549.—12, 17 y 20 Feb.

Exp. I-A 7274/373/86, VENTURA NAVA CASTILLO, promueve inmatriculación Administrativa, sobre el inmueble ubicado en Lote 15 Calle Lerdo de Tejada, San Juan Ixhuatepec, Municipio de Tlalnepantla, Distrito de Tlalnepantla, mide y linda: NORTE: en 10.00 metros, con Ma. del Refugio Nava; SUR: en 10.00 metros, con Calle Lerdo de Tejada; ORIENTE: en 19.50 metros, con Ricardo Javier Sánchez; PONIENTE: en 19.50 metros, con Ricardo Javier y Silvia Padilla. Superficie Aproximada: 196.00 M2.

El C. Registrador, dió entrada a la promoción y ordenó su publicación en GACETA DE GOBIERNO y periódico de mayor circulación por tres veces de tres en tres días.—Haciéndose saber a quienes se crean con Derecho comparezcan a deducirlo.—Tlalnepantla, Méx., a 17 de Octubre de 1986.—El C. Registrador, Lic. Enrique Cruz Guerrero.—Rúbrica,

549.—12, 17 y 20 Feb.

Exp. I-A 7273/372/86, GUADARRAMA MELLENDEZ MARIA, promueve inmatriculación Administrativa, sobre el inmueble ubicado en Lote 50, Calle Emiliano Zapata, San Juan Ixhuatepec, Municipio de Tlalnepantla, Distrito de Tlalnepantla, mide y linda: NORTE: en 13.00 metros, con Araceli Badillo Guadarrama; SUR: en 13.00 metros, con Calle 2a. Cda. de Emiliano Zapata; ORIENTE: en 12.00 metros, con María Rodríguez; PONIENTE: en 13.00 metros, con 2a. Cda. de Emiliano Zapata. Superficie Aproximada: 156.00 M2.

El C. Registrador, dió entrada a la promoción y ordenó su publicación en GACETA DE GOBIERNO y periódico de mayor circulación por tres veces de tres en tres días.—Haciéndose saber a quienes se crean con Derecho comparezcan a deducirlo.—Tlalnepantla, Méx., a 17 de Octubre de 1986.—El C. Registrador, Lic. Enrique Cruz Guerrero.—Rúbrica,

549.—12, 17 y 20 Feb.

Exp. I-A 7272/371/86, RICARDO MONTE BERUMEN, promueve inmatriculación Administrativa, sobre el inmueble ubicado en Lt. No. 11, San Juan Ixhuatepec, Municipio de Tlalnepantla, Distrito de Tlalnepantla, mide y linda: NORTE: en 20.00 metros, con Margarito Rivero; SUR: en 20.00 metros, con Rogo González; ORIENTE: en 10.00 metros, con Carlos Durán; PONIENTE: en 10.00 metros, con Calle. Superficie Aproximada: 200.00 M2.

El C. Registrador, dió entrada a la promoción y ordenó su publicación en GACETA DE GOBIERNO y periódico de mayor circulación por tres veces de tres en tres días.—Haciéndose saber a quienes se crean con Derecho comparezcan a deducirlo.—Tlalnepantla, Méx., a 17 de Octubre de 1986.—El C. Registrador, Lic. Enrique Cruz Guerrero.—Rúbrica,

549.—12, 17 y 20 Feb.

Exp. I-A 7271/370/86, MANUEL MEDINA ROSAS, promueve inmatriculación Administrativa, sobre el inmueble ubicado en D/C. San Juan Ixhuatepec, Municipio de Tlalnepantla, Distrito de Tlalnepantla, mide y linda: NORTE: en 12.30 metros, con Ma. de la Luz Aguilar; SUR: en 12.30 metros, con Jaime Hernández; ORIENTE: en 9.00 metros, con Cerrada; PONIENTE: en 9.00 metros, con Raúl. Superficie Aproximada: 110.70 M2.

El C. Registrador, dió entrada a la promoción y ordenó su publicación en GACETA DE GOBIERNO y periódico de mayor circulación por tres veces de tres en tres días.—Haciéndose saber a quienes se crean con Derecho comparezcan a deducirlo.—Tlalnepantla, Méx., a 17 de Octubre de 1986.—El C. Registrador, Lic. Enrique Cruz Guerrero.—Rúbrica,

549.—12, 17 y 20 Feb.

Exp. I-A 7270/369/86, FRANCISCO PEREZ ORTEGA, promueve inmatriculación Administrativa, sobre el inmueble ubicado en Lt. 16 Mz. 4 Calle Bolaños Cacho No. 16, San Juan Ixhuatpec, Municipio de Tlalnepantla, Distrito de Tlalnepantla, mide y linda: NORTE: en 19.80 metros, con Carmen Alvarez de H.; SUR: en 19.50 metros, con Josefina Alanís; ORIENTE: en 9.80 metros, con Calle G. B. Cacho; PONIENTE: en 9.80 metros, con Rosa Morales. Superficie Aproximada: 191.00 M2.

El C. Registrador, dió entrada a la promoción y ordenó su publicación en GACETA DEL GOBIERNO y periódico de mayor circulación por tres veces de tres en tres días.—Haciéndose saber a quienes se crean con Derecho comparezcan a deducirlo.—Tlalnepantla, Méx., a 17 de Octubre de 1986.—El C. Registrador, Lic. Enrique Cruz Guerrero.—Rúbrica,

549.—12, 17 y 20 Feb.

Exp. I-A 7269/368/86, EDUARDO PEREZ LOPEZ, promueve inmatriculación Administrativa, sobre el inmueble ubicado en D/C. San Juan Ixhuatpec, Municipio de Tlalnepantla, Distrito de Tlalnepantla, mide y linda: NORTE: en 10.00 metros, con Sabino Cisneros; SUR: en 10.00 metros, con Cerrada; ORIENTE: en 14.00 metros, con Apolinar Cisneros; PONIENTE: en 14.00 metros, con Gregorio García. Superficie Aproximada: 140.00 M2.

El C. Registrador, dió entrada a la promoción y ordenó su publicación en GACETA DEL GOBIERNO y periódico de mayor circulación por tres veces de tres en tres días.—Haciéndose saber a quienes se crean con Derecho comparezcan a deducirlo.—Tlalnepantla, Méx., a 17 de Octubre de 1986.—El C. Registrador, Lic. Enrique Cruz Guerrero.—Rúbrica,

549.—12, 17 y 20 Feb.

Exp. I-A 7265/364/86, JOSE ISABEL SANCHEZ GIL promueve inmatriculación Administrativa, sobre el inmueble ubicado en Prolongación 8a. de Morelos No. 12, San Juan Ixhuatpec, Municipio de Tlalnepantla, Distrito de Tlalnepantla, mide y linda: NORTE: 11.00 metros con Isidro Reséndiz y C. Prolongación de la 8a. de Morelos; SUR: en 7.60 con Calle 2a. de Pavón; ORIENTE: en 20.20 metros, con Julio Agustín; PONIENTE: en 16.60 metros, con Cecilio Téllez Barris. Superficie Aproximada: 216.08 Mts2.

El C. Registrador, dió entrada a la promoción y ordenó su publicación en GACETA DEL GOBIERNO y periódico de mayor circulación por tres veces de tres en tres días.—Haciéndose saber a quienes se crean con Derecho comparezcan a deducirlo.—Tlalnepantla, Méx., a 17 de Octubre de 1986.—El C. Registrador, Lic. Enrique Cruz Guerrero.—Rúbrica,

549.—12, 17 y 20 Feb.

Exp. I-A 7289/388/86, GUADALUPE JIMENEZ MORALES, promueve inmatriculación Administrativa, sobre el inmueble ubicado en D/C. San Juan Ixhuatpec, Municipio de Tlalnepantla, Distrito de Tlalnepantla, mide y linda: NORTE: en 7.50 metros, con Río de los Remedios; SUR: en 7.50 metros, con Carmen Morales; ORIENTE: en 10.00 metros, con Privada; PONIENTE: en 10.00 metros, con Carmen Morales. Superficie Aproximada: 75.00 M2.

El C. Registrador, dió entrada a la promoción y ordenó su publicación en GACETA DEL GOBIERNO y periódico de mayor circulación por tres veces de tres en tres días.—Haciéndose saber a quienes se crean con Derecho comparezcan a deducirlo.—Tlalnepantla, Méx., a 17 de Octubre de 1986.—El C. Registrador, Lic. Enrique Cruz Guerrero.—Rúbrica,

549.—12, 17 y 20 Feb.

Exp. I-A 7288/387/86, ANTONIO MUÑOZ ORTIZ, promueve inmatriculación Administrativa, sobre el inmueble ubicado en I-9 "El Pastal" Cda. de Insurgentes No. 9, Col. San Juan Ixhuatpec, Municipio de Tlalnepantla, Distrito de Tlalnepantla, mide y linda: NORTE: en 12.00 metros, con Othón Vázquez; SUR: en 12.00 metros, con León Murillo; ORIENTE: en 10.00 metros, con Francisco Murillo; PONIENTE: en 10.00 metros, con Calle Cda. de Insurgentes; superficie aproximada: 120.00 M2.

El C. Registrador, dió entrada a la promoción y ordenó su publicación en GACETA DEL GOBIERNO y periódico de mayor circulación por tres veces de tres en tres días.—Haciéndose saber a quienes se crean con Derecho comparezcan a deducirlo.—Tlalnepantla, Méx., a 17 de Octubre de 1986.—El C. Registrador, Lic. Enrique Cruz Guerrero.—Rúbrica,

549.—12, 17 y 20 Feb.

Exp. I-A 7287/386/86, MARIO RODRIGUEZ RIVERO, promueve inmatriculación Administrativa, sobre el inmueble ubicado en 5ta. Cda. de Zapata de San Juan Ixhuatpec, Municipio de Tlalnepantla, Distrito de Tlalnepantla, mide y linda: NORTE: en 13.14 metros, con Andrés Rodríguez; SUR: en 14.10 metros, con Ermunio Rodríguez; ORIENTE: en 11.00 metros, con Quinta Cerrada Zapata; PONIENTE: en 10.90 metros, con Luciano Cardoso. Superficie Aproximada: 149.13 M2.

El C. Registrador, dió entrada a la promoción y ordenó su publicación en GACETA DEL GOBIERNO y periódico de mayor circulación por tres veces de tres en tres días.—Haciéndose saber a quienes se crean con Derecho comparezcan a deducirlo.—Tlalnepantla, Méx., a 17 de Octubre de 1986.—El C. Registrador, Lic. Enrique Cruz Guerrero.—Rúbrica,

549.—12, 17 y 20 Feb.

Exp. I-A 72/385/86, RICARDO SAUCEDO FLORES, promueve inmatriculación Administrativa, sobre el inmueble ubicado en L-14 Luis Echeverría No. 14, Col. San Juan Ixhuatpec, Municipio de Tlalnepantla, Distrito de Tlalnepantla, mide y linda: NORTE: en 10.00 metros, con Amalia Morales; SUR: en 10.00 metros, con Calle Lerdo de Tejada; ORIENTE: en 19.00 metros, con Luis Echeverría; PONIENTE: en 19.00 metros, con Amalia Morales. Superficie Aproximada: 190.00 M2.

El C. Registrador, dió entrada a la promoción y ordenó su publicación en GACETA DEL GOBIERNO y periódico de mayor circulación por tres veces de tres en tres días.—Haciéndose saber a quienes se crean con Derecho comparezcan a deducirlo.—Tlalnepantla, Méx., a 17 de Octubre de 1986.—El C. Registrador, Lic. Enrique Cruz Guerrero.—Rúbrica,

549.—12, 17 y 20 Feb.

Exp. I-A 7285/384/86, CONCEPCION JAIMES ALONSO, promueve inmatriculación Administrativa, sobre el inmueble ubicado en L-13 E. Flores Magón, Col. San Juan Ixhuatpec, Municipio de Tlalnepantla, Distrito de Tlalnepantla, mide y linda: NORTE: en 13.85 metros, con Sra. Benavides; SUR: en 13.75 metros, con Pedro Martínez; ORIENTE: en 10.00 metros, con Benavides; PONIENTE: en 10.00 metros, con Calle Enrique Flores Magón. Superficie Aproximada: 138.00 M2.

El C. Registrador, dió entrada a la promoción y ordenó su publicación en GACETA DEL GOBIERNO y periódico de mayor circulación por tres veces de tres en tres días.—Haciéndose saber a quienes se crean con derecho comparezcan a deducirlo.—Tlalnepantla, Méx., a 17 de Octubre de 1986.—El C. Registrador, Lic. Enrique Cruz Guerrero.—Rúbrica,

549.—12, 17 y 20 Feb.

Exp. I-A 7284/383/86, JOSE R. GALVAN, promueve inmatriculación Administrativa, sobre el inmueble ubicado en D/C. San Juan Ixhuatpec, Municipio de Tlalnepantla, Distrito de Tlalnepantla, mide y linda: NORTE: en 20.00 metros, con Miguel Maldonado; SUR: en 20.00 metros, con Juan Villalpando; ORIENTE: en 10.00 metros, con Calle 12a. de Morelos; PONIENTE: en 10.00 metros, con Rosa Morales. Superficie Aproximada: 200.00 M2.

El C. Registrador, dió entrada a la promoción y ordenó su publicación en GACETA DEL GOBIERNO y periódico de mayor circulación por tres veces de tres en tres días.—Haciéndose saber a quienes se crean con Derecho comparezcan a deducirlo.—Tlalnepantla, Méx., a 17 de Octubre de 1986.—El C. Registrador, Lic. Enrique Cruz Guerrero.—Rúbrica,

549.—12, 17 y 20 Feb.

Exp. I-A 7283/382/86, CONSUELO GALVAN RODRIGUEZ, promueve inmatriculación Administrativa, sobre el inmueble ubicado en D/C. 12a. de Morelos de la Col. San Juan Ixhuatpec, Municipio de Tlalnepantla, Distrito de Tlalnepantla, mide y linda: NORTE: en 16.00 metros, con Salvador Yamas; SUR: en 16.00 metros, con Delfino Campos; ORIENTE: en 10.00 metros, con Andrés Sandoval; PONIENTE: en 10.00 metros, con 12a. de Morelos. Superficie Aproximada: 160.00 M2.

El C. Registrador, dió entrada a la promoción y ordenó su publicación en GACETA DEL GOBIERNO y periódico de mayor circulación por tres veces de tres en tres días.—Haciéndose saber a quienes se crean con Derecho comparezcan a deducirlo.—Tlalnepantla, Méx., a 17 de Octubre de 1986.—El C. Registrador, Lic. Enrique Cruz Guerrero.—Rúbrica,

549.—12, 17 y 20 Feb.

Exp. I-A 7282/381/86, JOSE ENRIQUE BAEZ REYNA, promueve inmatriculación Administrativa, sobre el inmueble ubicado en D/C. H. Galeana de la Col. San Juan Ixhuatepec, Municipio de Tlalnepantla, Distrito de Tlalnepantla, mide y linda: NORTE: en 8.50 metros, con Sr. Juan; SUR: en 9.60 metros, con José Lara Navarrete; ORIENTE: en 11.15 metros, con Filiberto Barrón; PONIENTE: en 11.15 metros, con Calle Hermenegildo Galeana. Superficie Aproximada: 100.90 M2.

El C. Registrador, dió entrada a la promoción y ordenó su publicación en GACETA DE GOBIERNO y periódico de mayor circulación por tres veces de tres en tres días.—Haciéndose saber a quienes se crean con Derecho comparezcan a deducirlo.—Tlalnepantla, Méx., a 17 de Octubre de 1986.—El C. Registrador, Lic. Enrique Cruz Guerrero.—Rúbrica.

549.—12, 17 y 20 Feb.

Exp. I-A 7281/380/86, SANCHEZ MONTIEL JOAQUINA promueve inmatriculación Administrativa, sobre el inmueble ubicado en D/C. Calle Fran. I. Madero, de San Juan Ixhuatepec, Municipio de Tlalnepantla, Distrito de Tlalnepantla, mide y linda: NORTE: en 17.20 metros, con Calle José María Pino Suárez; SUR: en 17.20 metros, con García Rivero Leobardo; ORIENTE: en 19.35 metros, con Rangel Ramírez Manuel. PONIENTE: en 19.35 metros, con Calle Francisco I. Madero. Superficie Aproximada: 332.32 M2.

El C. Registrador, dió entrada a la promoción y ordenó su publicación en GACETA DE GOBIERNO y periódico de mayor circulación por tres veces de tres en tres días.—Haciéndose saber a quienes se crean con Derecho comparezcan a deducirlo.—Tlalnepantla, Méx., a 17 de Octubre de 1986.—El C. Registrador, Lic. Enrique Cruz Guerrero.—Rúbrica.

549.—12, 17 y 20 Feb.

Exp. I-A 7280/379/86, GUSTAVO GOMEZ GARCIA, promueve inmatriculación Administrativa, sobre el inmueble ubicado en L-5 Mn. 20 C. Dr. Gilberto Bolaños, Col. Lomas de Ixhuatepec, Municipio de Tlalnepantla, Distrito de Tlalnepantla, mide y linda: NORTE: en 20.00 metros, Pedro Hernández; SUR: en 20.00 metros, Geronimo Martínez; ORIENTE: en 15.00 metros, con Calle; PONIENTE: en 15.00 metros, Rafael Ramírez. Superficie Aproximada: 300.00 M2.

El C. Registrador, dió entrada a la promoción y ordenó su publicación en GACETA DEL GOBIERNO y periódico de mayor circulación por tres veces de tres en tres días.—Haciéndose saber a quienes se crean con derecho comparezcan a deducirlo.—Tlalnepantla, Méx., a 17 de Octubre de 1986.—El C. Registrador, Lic. Enrique Cruz Guerrero.—Rúbrica.

549.—12, 17 y 20 Feb.

Exp. I-A 7268/367/86, SAUL SANCHEZ REYES, promueve inmatriculación Administrativa, sobre el inmueble ubicado en Av. del Tanque S/N. San Juan Ixhuatepec, Municipio de Tlalnepantla, Distrito de Tlalnepantla, mide y linda: NORTE: en 10.00 metros, con Calle Av. del Tanque; SUR: en 10.00 metros, con Anoliner Cisneros; ORIENTE: en 15.50 metros, con Juan Cisneros; PONIENTE: en 15.20 metros, con Antonio Solorio Valdez. Superficie Aproximada: 153.50 M2.

El C. Registrador, dió entrada a la promoción y ordenó su publicación en GACETA DEL GOBIERNO y periódico de mayor circulación por tres veces de tres en tres días.—Haciéndose saber a quienes se crean con Derecho comparezcan a deducirlo.—Tlalnepantla, Méx., a 17 de Octubre de 1986.—El C. Registrador, Lic. Enrique Cruz Guerrero.—Rúbrica.

549.—12, 17 y 20 Feb.

Exp. I-A 7267/366/86, AGUSTIN GIL GONZALEZ, promueve inmatriculación Administrativa, sobre el inmueble ubicado en D/C. San Juan Ixhuatepec, Municipio de Tlalnepantla, Distrito de Tlalnepantla, mide y linda: NORTE: en 10.00 metros, con Callejón Público; SUR: en 10.00 metros, con Rosa Morales Rivero; ORIENTE: en 30.00 metros, con el Vendedor; PONIENTE: en 30.00 metros, con Víctor Gil. Superficie Aproximada: 300.00 M2.

El C. Registrador, dió entrada a la promoción y ordenó su publicación en GACETA DEL GOBIERNO y periódico de mayor circulación por tres veces de tres en tres días.—Haciéndose saber a quienes se crean con Derecho comparezcan a deducirlo.—Tlalnepantla, Méx., a 17 de Octubre de 1986.—El C. Registrador, Lic. Enrique Cruz Guerrero.—Rúbrica.

549.—12, 17 y 20 Feb.

Exp. I-A 7266/365/86, VICENTE HERNANDEZ GARCIA, promueve inmatriculación Administrativa, sobre el inmueble ubicado en Lt. 2 Calle Andador No. 3, San Juan Ixhuatepec, Municipio de Tlalnepantla, Distrito de Tlalnepantla, mide y linda: NORTE: en 13.00 metros, con Facundo Morales Jiménez; SUR: en 12.00 metros, con Isidro Reséndiz; ORIENTE: en 13.00 metros, con Anastacio Reséndiz; PONIENTE: en 12.00 metros, con Daniel Reséndiz. Superficie Aproximada: 156.00 M2.

El C. Registrador, dió entrada a la promoción y ordenó su publicación en GACETA DEL GOBIERNO y periódico de mayor circulación por tres veces de tres en tres días.—Haciéndose saber a quienes se crean con Derecho comparezcan a deducirlo.—Tlalnepantla, Méx., a 17 de Octubre de 1986.—El C. Registrador, Lic. Enrique Cruz Guerrero.—Rúbrica.

549.—12, 17 y 20 Feb.

## REGISTRO PUBLICO DE LA PROPIEDAD

### DISTRITO DE IXTLAHUACA

#### EDICTOS

Exp. 51/987, SIDRONIO MEDRANO LUIS Promueve Inmatriculación Administrativa de un Inmueble ubicado en San Antonio Mexitepec, S. Felipe del Progreso, Méx., Mide y linda: NORTE: 29.27 Mts., con Francisco Mariano Sánchez; SUR: 31.32 Mts., Ciriaco López Medrano; ORIENTE: 64.10 mts. Marcos Mariano Cópado. PONIENTE: 65.00 mts., Jacinto Medrano Flores.

Superficie 1955.21 M2.

El C. Registrador, dió entrada a la Promoción y ordenó su publicación en GACETA DE GOBIERNO y periódico de mayor circulación por tres veces de tres en tres días.—Haciéndose saber a quienes se crean con Derecho comparezcan a deducirlo.—Ixtlahuaca, Méx., a 3 de Febrero de 1987.—El Registrador de la Propiedad, Lic. Dalia Sandoval Vega.—Rúbrica.

474.—9, 12 y 17 Feb.

Exp. 50/987, ROSA ALYRIA TORRES DUARTE, Promueve Inmatriculación Administrativa, sobre el inmueble ubicado en el Bo. de San Pedro, Mide y linda: NORTE: 15.00 metros con Barranca, SUR: 15.00 mts., con María Eugenia; ORIENTE: 40.00 Mts., con Gabino Mateo; Y AL PONIENTE: 40.00 mts., con Adolfo González Hernández.

Superficie 600 M2.

El C. Registrador, dió entrada a la Promoción y ordenó su publicación en GACETA DE GOBIERNO y periódico de mayor circulación por tres veces de tres en tres días.—Haciéndose saber a quienes se crean con Derecho comparezcan a deducirlo.—Ixtlahuaca, Méx., a 3 de Febrero de 1987.—El Registrador de la Propiedad, Lic. Dalia Sandoval Vega.—Rúbrica.

474.—9, 12 y 17 Feb.

Exp. 52/987, ALFREDO SANCHEZ VIEYRA Promueve Inmatriculación Administrativa, sobre un inmueble ubicado en Los Reyes "AZTCAPOTZALCO", Mpio. de Jocotitlán, mide y linda: NORTE: 79.80 y 179.50 M. J. Trinidad Sandoval Sánchez. SUR: 34.40 y 184.90 M. J. Sánchez Valdez y Camino. ORIENTE: 139.90 y 120.90 M. Roberto Hernández Castañeda y J. Gucevas García. PONIENTE: 23.70, 206.50 y 57.80 M. J. Sánchez y Camino.

Superficie: 6-73-74 Has.

El C. Registrador, dió entrada a la Promoción y ordenó su publicación en GACETA DE GOBIERNO y periódico de mayor circulación por tres veces de tres en tres días.—Haciéndose saber a quienes se crean con Derecho comparezcan a deducirlo.—Ixtlahuaca, Méx., a 3 de Febrero de 1987.—El Registrador de la Propiedad, Lic. Dalia Sandoval Vega.—Rúbrica.

474.—9, 12 y 17 Feb.

REGISTRO PUBLICO DE LA PROPIEDAD  
DISTRITO DE TOLUCA  
EDICTO

Exp. 831/87, GERMAN GONZALEZ LOPEZ, promueve inmatriculación Administrativa, sobre el inmueble ubicado en Josefa O. de Domínguez, No. 403 San Mateo, Municipio de Metepec, Distrito de Toluca, México, mide y linda: NORTE: 10.14 mts. con Calle Josefa Ortiz de Domínguez; SUR: 1.35 mts. y 8.79 mts. con Emelia González y Antonio Fierro; ORIENTE: 2.10 mts. y 10.20 mts. con Emelia González y María González; PONIENTE: 12.30 mts. con Froylán González. Superficie Aproximada: 124.00 M2.

El C. Registrador, dió entrada a la promoción y ordenó su publicación en GACETA DEL GOBIERNO y periódico de mayor circulación por tres veces de tres en tres días.—Haciéndose saber a quienes se crean con Derecho comparezcan a deducirlo. Toluca, Méx., a 3 de Febrero de 1987.—El C. Registrador, Lic. Juana Concha Vergara.—Rúbrica. 458. 9, 12 y 17 Feb.

REGISTRO PUBLICO DE LA PROPIEDAD  
DISTRITO DE TENANGO DEL VALLE  
EDICTO

EXP. No. 7/51/87, J. GUADALUPE GOMEZ VAZQUEZ, promueve inmatriculación administrativa sobre un inmueble ubicado en Cerrada de Cuauhtémoc sin número en San Pedro Zictepec, Mpio. y Distrito de Tenango del Valle, Méx., mide y linda; NORTE: 20.50 metros con Angel Gómez Vázquez; SUR: 20.50 metros con Raúl Vázquez; ORIENTE: 9.50 metros con Cerrada de Cuauhtémoc y AL PONIENTE: 9.50 metros con Alfonso Aguilar; Sup. 198.85 Metros Cuadrados.

La C. Registradora dió entrada a la promoción y ordenó su publicación en GACETA DEL GOBIERNO y periódico de mayor circulación por tres veces de tres en tres días.—Haciéndose saber a quienes se crean con derecho comparezcan a deducirlo.—Tenango de Arista, Méx., a 3 de Febrero de 1987.—Lic. Teresita Carranco Hernández.—Rúbrica. 467.—9, 12 y 17 Feb.

REGISTRO PUBLICO DE LA PROPIEDAD  
DISTRITO DE CUAUTITLAN  
EDICTO

EXP. 1216, RUBEN RIVERA CRUZ, promueve inmatriculación Administrativa, sobre el inmueble ubicado en Barrio de las Animas, Municipio de Tepoztlán, Distrito de Cuautitlán, Edo. de Méx., mide y linda; NORTE: en 12.50 metros con el señor José Alfredo Alderete; SUR: en 12.50 metros con Calle Pública; ORIENTE: en 17.60 metros con el señor Ramón Martínez y PONIENTE: en 18.40 metros con calle pública.

Superficie Aprox.: 222.97 M2.

El C. Registrador, dió entrada a la promoción y ordenó su publicación en GACETA DEL GOBIERNO y periódico de mayor circulación por tres veces de tres en tres días.—Haciéndose saber a quienes se crean con derecho comparezcan a deducirlo.—Cuautitlán, Méx., a 16 de Julio de 1986.—El C. Registrador de la Propiedad, Lic. Sergio A. Coronado Márquez.—Rúbrica. 471.—9, 12 y 17 Feb.

REGISTRO PUBLICO DE LA PROPIEDAD  
DISTRITO DE TENANGO DEL VALLE  
EDICTO

Exp. No. 8/56/87, ROSA VILLINUEVA CARBAJAL, Promueve Inmatriculación Administrativa, sobre un inmueble ubicado en calle Cristóbal Colón número 135 en San Lucas Tepemajalco, Municipio de San Antonio la Isla, Distrito Tenango del Valle, Méx., mide y linda; NORTE: 13.25 metros con Victor Aldama; SUR: 13.25 metros con calle Cristóbal Colón; ORIENTE: 55.75 metros con Agustín Laos García; PONIENTE: 55.75 metros con Gregorio Peña, Superficie de 738.68 metros cuadrados.

La C. Registradora dió entrada a la promoción y ordenó su publicación en GACETA DEL GOBIERNO y periódico de mayor circulación por tres veces de tres en tres días.—Haciéndose saber a quienes se crean con derecho comparezcan a deducirlo.—Tenango de Arista, Méx., a 3 de Febrero de 1987.—Lic. Teresita Carranco Hernández.—Rúbrica. 472.—9, 12 y 17 Feb.

REGISTRO PUBLICO DE LA PROPIEDAD  
DISTRITO DE OTUMBA  
EDICTOS

Exp. 1004/86, J. ISABEL DE LUCIO SANCHEZ, promueve inmatriculación Administrativa, sobre el inmueble ubicado en San Antonio de las Palmas, Municipio de San Martín de las Pds., Distrito de Otumba, Méx., mide y linda: NORTE: 42.50 metros, con Gloria de Lucio Sánchez; SUR: 50.00 metros, con Ejido; ORIENTE: 67.00 metros, con Ejido; PONIENTE: 60.60 metros, con Ramiro de Lucio Sánchez. Superficie Aproximada: 2,954.75 M2.

Predio denominado "LA PALMA".

El C. Registrador dió entrada a la promoción y ordenó su publicación en GACETA DEL GOBIERNO y periódico de mayor circulación por tres veces de tres en tres días.—Haciéndose saber a quienes se crean con Derecho comparezcan a deducirlo.—Otumba, Méx., a 12 de Enero de 1987.—El C. Registrador, Lic. Jorge Estrada Sandoval.—Rúbrica. 594.—17, 20 y 25 Feb.

Exp. 1154/86, MA. DE LOS ANGELES AUSTRIA GONZALEZ, promueve inmatriculación Administrativa, sobre el inmueble ubicado en Temascalapa, Municipio de Temascalapa, Distrito de Otumba, Méx., mide y linda: NORTE: 33.52 metros, con Sucesión de Joaquín Marroquín; SUR: 38.55 metros, con Sucesión de Joaquín Marroquín; ORIENTE: 114.39 metros, con Sucesión de Jesús Quezada; PONIENTE: 11.13 metros, con Andrés E. Ramos. Superficie Aproximada: 4,098.00 M2.

Predio denominado "TEPEHUISCO".

El C. Registrador dió entrada a la promoción y ordenó su publicación en GACETA DEL GOBIERNO y periódico de mayor circulación por tres veces de tres en tres días.—Haciéndose saber a quienes se crean con Derecho comparezcan a deducirlo.—Otumba, Méx., a 12 de Enero de 1987.—El C. Registrador, Lic. Jorge Estrada Sandoval.—Rúbrica. 594.—17, 20 y 25 Feb.

Exp. 1153/86, MA. DE LOS ANGELES AUSTRIA GONZALEZ, promueve inmatriculación Administrativa, sobre el inmueble ubicado en Temascalapa, Municipio de Temascalapa, Distrito de Otumba, Méx., mide y linda: NORTE: 110.00 metros, con Ejido; SUR: 105.00 metros, con Florentina García; ORIENTE: 109.80 metros, con Ejido; PONIENTE: 110.00 metros, con Juan Austria. Superficie Aproximada: 11,814.00 M2.

Predio denominado "TEPEHUISCO".

El C. Registrador, dió entrada a la promoción y ordenó su publicación en GACETA DEL GOBIERNO y periódico de mayor circulación por tres veces de tres en tres días.—Haciéndose saber a quienes se crean con Derecho comparezcan a deducirlo.—Otumba, Méx., a 12 de Enero de 1987.—El C. Registrador, Lic. Jorge Estrada Sandoval.—Rúbrica. 594.—17, 20 y 25 Feb.

Exp. 1152/86, MA. DE LOS ANGELES AUSTRIA GONZALEZ, promueve inmatriculación Administrativa, sobre el inmueble ubicado en Temascalapa, Municipio de Temascalapa, Distrito de Otumba, Méx., mide y linda: NORTE: 140.00 metros, con Sucesión de Joaquín Marroquín; SUR: 156.00 metros, con la misma Sucesión; ORIENTE: 132.50 metros, con Repartidor; PONIENTE: 125.50 metros, con Sucesión de Jesús Quezada. Superficie Aproximada: 19,092.00 M2.

Predio denominado "TEPEHUISCO"

El C. Registrador dió entrada a la promoción y ordenó su publicación en GACETA DEL GOBIERNO y periódico de mayor circulación por tres veces de tres en tres días.—Haciéndose saber a quienes se crean con Derecho comparezcan a deducirlo.—Otumba, Méx., a 12 de Enero de 1987.—El C. Registrador, Lic. Jorge Estrada Sandoval.—Rúbrica. 594.—17, 20 y 25 Feb.

Exp. 1151/86, MA. DE LOS ANGELES AUSTRIA GONZALEZ, promueve inmatriculación Administrativa, sobre el inmueble ubicado en Temascalapa, Municipio de Temascalapa, Distrito de Otumba, Méx., mide y linda: NORTE: 71.60 metros, con Ejido; SUR: 161.60 metros, con Sucesión de Bonifacio Quezada; ORIENTE: 199.00 metros, con Vendedor; PONIENTE: 214.50 metros, con Camino a Tezontepec. Superficie Aproximada: 24,107.00 M2.

Predio denominado "TEPEHUISCO".

El C. Registrador, dió entrada a la promoción y ordenó su publicación en GACETA DEL GOBIERNO y periódico de mayor circulación por tres veces de tres en tres días.—Haciéndose saber a quienes se crean con Derecho comparezcan a deducirlo.—Otumba, Méx., a 12 de Enero de 1987.—El C. Registrador, Lic. Jorge Estrada Sandoval.—Rúbrica.

594.—17, 20 y 25 Feb.

Exp. 1150/86, MA. DE LOS ANGELES AUSTRIA GONZALEZ, promueve inmatriculación Administrativa, sobre el inmueble ubicado en Temascalapa, Municipio de Temascalapa, Distrito de Otumba, Méx., mide y linda: NORTE: 120.20 metros, con Vendedor; SUR: 105.20 metros, con Sucesión de Bonifacio Quezada; ORIENTE: 85.50 metros, con Ejido; PONIENTE: 87.00 metros, con Vendedor. Superficie Aproximada: 9,720.00 M2.

Predio denominado "TEPEHUICO".

El C. Registrador, dió entrada a la promoción y ordenó su publicación en GACETA DEL GOBIERNO y periódico de mayor circulación por tres veces de tres en tres días.—Haciéndose saber a quienes se crean con Derecho comparezcan a deducirlo.—Otumba, Méx., a 12 de Enero de 1987.—El C. Registrador, Lic. Jorge Estrada Sandoval.—Rúbrica.

594.—17, 20 y 25 Feb.

Exp. 1149/86, MA. DE LOS ANGELES AUSTRIA GONZALEZ, promueve inmatriculación Administrativa, sobre el inmueble ubicado en Temascalapa, Municipio de Temascalapa, Distrito de Otumba, Méx., mide y linda: NORTE: 50.00 metros, con Av. Dr. Gustavo B. SUR: en igual medida con Ezequiel Mares Ramírez; ORIENTE: 50.00 metros, con Ezequiel Mares Ramírez; PONIENTE: 50.00 metros, con Calle Alvaro Obregón. Superficie Aproximada: 2,500.00 M2.

Predio denominado "SAN ANTONIO 3o.".

El C. Registrador, dió entrada a la promoción y ordenó su publicación en GACETA DEL GOBIERNO y periódico de mayor circulación por tres veces de tres en tres días.—Haciéndose saber a quienes se crean con Derecho comparezcan a deducirlo.—Otumba, Méx., a 12 de Enero de 1987.—El C. Registrador, Lic. Jorge Estrada Sandoval.—Rúbrica.

594.—17, 20 y 25 Feb.

Exp. 1148/86, MA. DE LOS ANGELES AUSTRIA GONZALEZ, promueve inmatriculación Administrativa, sobre el inmueble ubicado en Temascalapa, Municipio de Temascalapa, Distrito de Otumba, Méx., mide y linda: NORTE: 169.50 metros, con Ejidos de esta población, antes propiedad de Don Joaquín Marroquín; SUR: en dos lados el primero de 134.95 metros, linda con repartidor el segundo sur mide de 33.52 metros, con el Vendedor; ORIENTE: 127.30 metros, con Terreno con el Vendedor; PONIENTE: en dos lados el primero mide 114.39 metros, con el vendedor Juan Austria Sánchez y el segundo de 8.37 metros, con Francisco Copca. Superficie Aproximada: 1-95-16 Hectáreas.

Predio denominado "TEPEHUICO 2o.".

El C. Registrador, dió entrada a la promoción y ordenó su publicación en GACETA DEL GOBIERNO y periódico de mayor circulación por tres veces de tres en tres días.—Haciéndose saber a quienes se crean con Derecho comparezcan a deducirlo.—Otumba, Méx., a 12 de Enero de 1987.—El C. Registrador, Lic. Jorge Estrada Sandoval.—Rúbrica.

594.—17, 20 y 25 Feb.

Exp. 1144/86, AGUSTIN CESAR ROLDAN, promueve inmatriculación Administrativa, sobre el inmueble ubicado en Xamimilolpa, Municipio de Otumba, Distrito de Otumba, Méx., mide y linda: NORTE: 60.00 metros, en Calle y Petra González; SUR: 114.00 metros, con Camino; ORIENTE: 101.20 metros, con Jorge Barrios; AL NORESTE: en curva 50.00 metros, con Jagüey, PONIENTE: 34.50 metros, con Calle y Petra González. Superficie Aproximada: 12,427.95 M2.

Predio denominado "LA ERA XAMIMILOLPA".

El C. Registrador, dió entrada a la promoción y ordenó su publicación en GACETA DEL GOBIERNO y periódico de mayor circulación por tres veces de tres en tres días.—Haciéndose saber a quienes se crean con Derecho comparezcan a deducirlo.—Otumba, Méx., a 5 de Enero de 1987.—El C. Registrador, Lic. Ma. Francisca Tapia Meza.—Rúbrica.

594.—17, 20 y 25 Feb.

Exp. 1143/86, AURELIA ISLAS ALVAREZ DE MANZO, promueve inmatriculación Administrativa, sobre el inmueble ubicado en Tecamac, Municipio de Tecamac, Distrito de Otumba, Méx., mide y linda: NORTE: 15.00 metros, con Calle 5 de Mayo; SUR: 15.00 metros, con Angel Sánchez Treviño; ORIENTE: 46.30 metros, con Vicente Urbina; PONIENTE: 42.00 metros, con José Guando Ramírez. Superficie Aproximada: 650.00 M2.

Predio denominado "MOYOTLA".

El C. Registrador, dió entrada a la promoción y ordenó su publicación en GACETA DEL GOBIERNO y periódico de mayor circulación por tres veces de tres en tres días.—Haciéndose saber a quienes se crean con Derecho comparezcan a deducirlo.—Otumba, Méx., a 5 de Enero de 1987.—El C. Registrador, Lic. Ma. Francisca Tapia Meza.—Rúbrica.

594.—17, 20 y 25 Feb.

Exp. 1142/86, JUANA MORENO CARDENAS, promueve inmatriculación Administrativa, sobre el inmueble ubicado en San Francisco Cuautlilquica, Municipio de Tecamac, Distrito de Otumba, Méx., mide y linda: NORTE: en dos lados primera de 10.50 metros y segunda de 3.50 metros, con Cerrada San Andrés; SUR: 14.00 metros, con Calle San Diego; ORIENTE: en dos partes primera de 28.50 metros, segunda de 1.50 metros, con Neri Jiménez Torres; PONIENTE: 30.00 metros, con Guadalupe Sandoval Martínez. Superficie Aproximada: 420.00 M2.

Predio denominado "TEXCALTEUILA".

El C. Registrador, dió entrada a la promoción y ordenó su publicación en GACETA DEL GOBIERNO y periódico de mayor circulación por tres veces de tres en tres días.—Haciéndose saber a quienes se crean con Derecho comparezcan a deducirlo.—Otumba, Méx., a 5 de Enero de 1987.—El C. Registrador, Lic. Ma. Francisca Tapia Meza.—Rúbrica.

594.—17, 20 y 25 Feb.

Exp. 1117/86, SABINO ALARCON MARTINEZ, promueve inmatriculación Administrativa, sobre el inmueble ubicado en San Pedro Pezoluacan, Municipio de Tecamac, Distrito de Otumba, Méx., mide y linda: NORTE: 152.00 metros, con Alberto León; SUR: 190.00 metros, con Bonifacio y Martín Redonda ambos y Francisco Flores; ORIENTE: 61.00 metros, con Hermenegildo López; PONIENTE: 113.00 metros, con Luisa y Ruperto Enciso Ambos. Superficie Aproximada:

Predio denominado "JOYA 3o.".

El C. Registrador, dió entrada a la promoción y ordenó su publicación en GACETA DEL GOBIERNO y periódico de mayor circulación por tres veces de tres en tres días.—Haciéndose saber a quienes se crean con Derecho comparezcan a deducirlo.—Otumba, Méx., a 5 de Enero de 1987.—El C. Registrador, Lic. Ma. Francisca Tapia Meza.—Rúbrica.

594.—17, 20 y 25 Feb.

## REGISTRO PUBLICO DE LA PROPIEDAD

## DISTRITO DE TOLUCA

## E D I C T O S

Exp. 14012/86 ERNESTO BASURTO SOLER, promueve Matriculación Administrativa, sobre el inmueble ubicado en Calle en proyecto sin número en San Felipe Tlalmimilolpan, Toluca, mide y linda: NORTE: 25.00 metros, con Marcela Lozano González y Sr. José Luis Sánchez Durán; SUR: 25.00 metros, con Francisco Capistrán Martínez; ORIENTE: 20.00 metros, con José Luis Sánchez Durán; PONIENTE: 20.00 metros, con Calle en proyecto.

El C. Registrador, dió entrada a la promoción y ordenó su publicación en GACETA DEL GOBIERNO y periódico de mayor circulación por tres veces de tres en tres días.—Haciéndose saber a quienes se crean con derecho comparezcan a deducirlo.—Toluca, Méx., a 13 de Enero de 1987.—El C. Registrador, Lic. Juana Contreras Vergara.—Rúbrica, 465.—9, 12 y 17 Feb.

Exp. 13997/86, LUCIA MORALES BERNAL, promueve Matriculación Administrativa, sobre el inmueble ubicado en Cerrada de San Miguel S/N., Bo. de San Miguel, Mpio. de Toluca, Méx., mide y linda: NORTE: 7.50 metros, con Cerrada de Sn. Miguel; SUR: 8.10 metros, con José Guadarrama Ortega; ORIENTE: 13.12 metros, con Fidencio Morales Bernal; PONIENTE: 12.70 metros, con Miguel Morales Bernal.

El C. Registrador, dió entrada a la promoción y ordenó su publicación en GACETA DEL GOBIERNO y periódico de mayor circulación por tres veces de tres en tres días.—Haciéndose saber a quienes se crean con derecho comparezcan a deducirlo.—Toluca, Méx., a 13 de Enero de 1987.—El C. Registrador, Lic. Juana Contreras Vergara.—Rúbrica, 465.—9, 12 y 17 Feb.

Exp. 11974/86, CANDELARIO CORTINA MEJIA, promueve Matriculación Administrativa, sobre el inmueble ubicado en Domicilio Conocido en la Segunda Sección del Barrio de Jesús San Pablo A., mide y linda: NORTE: 144.50 metros, con Jesús Mercado; SUR: 144.70 metros, con Luis Gómez y Esteban Carmona; ORIENTE: 37.60 metros, con Calle Arq. Enrique Collado López; PONIENTE: 37.60 metros, con Calle González Pichardo y zanja.

El C. Registrador, dió entrada a la promoción y ordenó su publicación en GACETA DEL GOBIERNO y periódico de mayor circulación por tres veces de tres en tres días.—Haciéndose saber a quienes se crean con derecho comparezcan a deducirlo.—Toluca, Méx., a 13 de Enero de 1987.—El C. Registrador, Lic. Juana Contreras Vergara.—Rúbrica, 465.—9, 12 y 17 Feb.

Exp. 11973/86, VICENTE ARAUJO QUIROZ, promueve Matriculación Administrativa, sobre el inmueble ubicado en Libertad Esq. con Jalisco S/N., Sta. Cruz Atzacapotzaltongo, mide y linda: NORTE: 41.00 metros, con Calle Jalisco; SUR: 14.40 metros, con propiedad de Antonio Ramírez; ORIENTE: 26.10 metros, con Severiano Mendoza; PONIENTE: 38.20 metros, con Calle Libertad.

El C. Registrador, dió entrada a la promoción y ordenó su publicación en GACETA DEL GOBIERNO y periódico de mayor circulación por tres veces de tres en tres días.—Haciéndose saber a quienes se crean con derecho comparezcan a deducirlo.—Toluca, Méx., a 13 de Enero de 1987.—El C. Registrador, Lic. Juana Contreras Vergara.—Rúbrica, 465.—9, 12 y 17 Feb.

Exp. 13524/86, MARIA TIBURCIA PASCUAL MARTINEZ, promueve Matriculación Administrativa, sobre el inmueble ubicado en D/C. Barrio de Jesús Segunda Sec., San Pablo Autopan, Toluca, mide y linda: NORTE: 70.20 metros, con Tranquilino González; SUR: 65.20 metros, con Félix Pascual; ORIENTE: 17.15 metros, con Arnulfo Valdez; PONIENTE: 16.80 metros, con Canal.

El C. Registrador, dió entrada a la promoción y ordenó su publicación en GACETA DEL GOBIERNO y periódico de mayor circulación por tres veces de tres en tres días.—Haciéndose saber a quienes se crean con derecho comparezcan a deducirlo.—Toluca, Méx., a 13 de Enero de 1987.—El C. Registrador, Lic. Juana Contreras Vergara.—Rúbrica, 465.—9, 12 y 17 Feb.

Exp. 13530/86, JOSE PROSPERO GONZALEZ GOMEZ, promueve Inmatriculación Administrativa, sobre el inmueble ubicado en paraje denominado Cerro del Perico en San Pablo Autopan, Toluca, Méx., mide y linda: NORTE: 157.00 metros, con Carmelo González; SUR: 156.85 metros, con Gilberto González; ORIENTE: 67.84 metros, con Otilia Martínez; PONIENTE: 67.17 metros, con Canino Real.

El C. Registrador, dió entrada a la promoción y ordenó su publicación en GACETA DEL GOBIERNO y periódico de mayor circulación por tres veces de tres en tres días.—Haciéndose saber a quienes se crean con derecho comparezcan a deducirlo.—Toluca, Méx., a 13 de Enero de 1987.—El C. Registrador, Lic. Juana Contreras Vergara.—Rúbrica, 465.—9, 12 y 17 Feb.

## REGISTRO PUBLICO DE LA PROPIEDAD

## DISTRITO DE LERMA

## E D I C T O

Exp. 40/87, LUIS FLORES GALICIA, promueve inmatriculación Administrativa, sobre el inmueble ubicado en Calle Baja California No. 16 del pueblo de Santa María Zolotepec, Municipio de Xonacatlán, Distrito de Lerma, mide y linda: NORTE: 23.15 metros (veintitres metros quince centímetros) con Avenida Independencia; SUR: 17.85 metros (diez y siete metros con ochenta y cinco centímetros) con propiedad de Damián Flores Galicia; ORIENTE: 33.40 metros (treinta y tres metros cuarenta centímetros) con propiedad de Joaquín Flores Galicia; PONIENTE: 31.60 metros (treinta y un metros sesenta centímetros) con Avenida Baja California. Superficie Aprox.: 666.25 metros (seiscientos sesenta y seis metros veinticinco centímetros cuadrados).

El C. Registrador, dió entrada a la promoción y ordenó su publicación en GACETA DEL GOBIERNO y periódico de mayor circulación por tres veces de tres en tres días.—Haciéndose saber a quienes se crean con Derecho comparezcan a deducirlo.—Lerma Méx., a 3 de Febrero de 1987.—El C. Registrador, Lic. Sandra Pina García.—Rúbrica, 551.—12, 17 y 20 Feb.

## REGISTRO PUBLICO DE LA PROPIEDAD

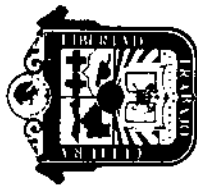
## DISTRITO DE TENANCINGO

## E D I C T O

Exp. 1054/86, INOCENTA FUENTES DE GUTIERREZ, promueve inmatriculación Administrativa, sobre el inmueble ubicado en Carretera Ixtapan de la Sal Municipio de Ixtapan de la Sal, Distrito de Tenancingo, mide y linda: NORTE: 45.90 mts, con Juan Guadarrama Romero; SUR: 45.90 mts. con Isaac García; ORIENTE: 16.95 mts. con Carretera a Ixtapan de la Sal; PONIENTE: 14.45 mts. con Juan Guadarrama. Superficie Aprox.: 687.00 M2.

El C. Registrador, dió entrada a la promoción y ordenó su publicación en GACETA DEL GOBIERNO y periódico de mayor circulación por tres veces de tres en tres días.—Haciéndose saber a quienes se crean con Derecho comparezcan a deducirlo.—Tenancingo, Méx., a 6 de Enero de 1987.—El C. Registrador, Lic. Ignacio González Castañeda.—Rúbrica, 594.—17, 20 y 25 Feb.





Gobierno del Estado de México

Secretaría de Administración

Dirección de Recursos Materiales

Periodo del 2 al 6 de febrero de 1987

ALTAS AL PADRON DE PROVEEDORES DE LA ADMINISTRACION PUBLICA ESTATAL			
NUMERO DE PROVEEDOR	RAZON SOCIAL DE LA EMPRESA	NUMERO DE PROVEEDOR	RAZON SOCIAL DE LA EMPRESA
		1142-04/87	MICROPORE MEXICO, S.A. DE C.V.
		0719-05/87	DISTRIBUCION DE ACERO EN GENERAL, S.A.
		0928-04/87	PANAMERICANA AUTOMOTRIZ, S.A. DE C.V.
		0683-05/87	CASA FREDDY EQUIPOS MILITARES, S.A.
		0012-06/87	PRODUCO DE MEXICO, S.A.
		0585-05/87	GRAFI PAPEL, S.A. DE C. V.
		1178-04/87	SISTEMAS M. D. S. MEXICO, S. A.
		1227-03/87	VITALMEX INTERAMERICANA, S.A. DE C.V.
		1115-04/87	IMPRESIONES DE LA VEGA, S.A.
		0267-06/87	DE LA VEGA RALME, S.A.
		1585-02/87	REFACCIONES Y RECTIFICACIONES RAMOS, S. A.
		1483-03/87	DIVERSOS AUTOMOTRICES JELUSEEM, S.A.
		1239-03/87	AUTOMOTRIZ CUERNAVACA NORTE, S.A. DE C. V.
		1586-02/87	INDUSTRIAL AGRICOLA CAMIONERA, S.A.
		1644-02/87	REPRESENTACIONES UNIVERSALES DE ESPECIALIDADES FARMACEUTICAS, S.A.
		0320-06/87	KENDALL DE MEXICO, S.A. DE C.V.
		0675-05/87	AUTOMOTRIZ IXTAPALAPA, S.A. DE C.V.
		1140-04/87	APLICACIONES FARMACEUTICAS, S.A. C.V.

LIC. MA. DEL GUADALUPE SANCHEZ LOPEZ  
 C.P. CARLOS LANGARICA ARREOLA

Vº Bº DEL DIRECTOR DE RECURSOS MATERIALES

NOMBRE Y FIRMA DEL RESPONSABLE DEL AREA




GOBIERNO  
DEL  
ESTADO  
DE  
MEXICO

SECRETARIA  
DE  
ADMINISTRACION

DIRECCION  
DE  
RECURSOS  
MATERIALES

HOJA No. 2

PERIODO DEL 2 AL 6 DE FEBRERO DE 1987

ALTAS AL PADRON DE PROVEEDORES DE LA ADMINISTRACION PUBLICA ESTATAL			
NUMERO DE PROVEEDOR	RAZON SOCIAL DE LA EMPRESA	NUMERO DE PROVEEDOR	RAZON SOCIAL DE LA EMPRESA
		1772-02/87	MANTENIMIENTO DE ASEO PROFESIONAL S. A. DE C. V.
		1638-02/87	WATSON PHILLIPS Y CIA., SUCS., S.A.
		1695-02/87	INYECCION DIESEL MARSAL, S.A.
LIC. MA. DEL C. GUADALUPE SANCHEZ LOPEZ		 C.F. CARLOS MANGARICA ARREOLA	
NOMBRE Y FIRMA DEL RESPONSABLE DEL AREA		Vo Bo DEL DIRECTOR DE RECURSOS MATERIALES	

2 1000 0 2 102 86 05

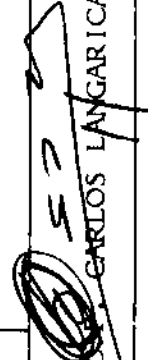


GOBIERNO  
DEL  
ESTADO  
DE  
MEXICO

SECRETARIA  
DE  
ADMINISTRACION

DIRECCION  
DE  
RECURSOS  
MATERIALES

PERIODO DEL 26 AL 30 ENERO DE 1987

ALTAS AL PADRON DE PROVEEDORES DE LA ADMINISTRACION PUBLICA ESTATAL			
NUMERO DE PROVEEDOR	RAZON SOCIAL DE LA EMPRESA	NUMERO DE PROVEEDOR	RAZON SOCIAL DE LA EMPRESA
1781-01/87	Inscripciones OFISISTEMAS Y SERVICIOS DE TOLUCA S. A. DE C. V.	0299-06/87	renovaciones FERNANDEZ EDITORES, S. A. DE C. V..
1782-01/87	DINTER, S. A.	1760-02/87	MATERIAL ELECTRICO EDCA, S. A.
1783-01/87	FANDIS, S.A.	1157-04/87	PRODUCTOS MEDIX, S.A.
		0918-04/87	MALLALUX, S.A.
		1459-03/87	DISTRIBUIDOR CIENTIFICO PALLACH, S.A.
		0099-06/87	INGENIERIA Y CONSTRUCCIONES HIDRAULI- CAS, S.A. DE C.V.
		0570-05/87	CUTTER LABORATORIES DE MEXICO, S.A. C.V
		0443-06/87	BECKMAN INSTRUMENTS DE MEXICO, S.A. C.V
		0064-06/87	LOGICA DIGITAL
		0569-05/87	SERRAL, S.A. DE C.V.
		1119-04/87	JOSE ROBERTO MIRABELL SILVA
		0453-05/86	REMINGTON SISTEMAS DE OFICINA, S.A. C.V
		0308-06/87	ALFONSO BORJA PRIETO
		0066-06/87	DISTRIBUIDORA O'FARRILL DE EQUIPOS ES- PECIALIZADOS, S.A. DE C.V.
		1131-04/87	CUMMINS DE MEXICO, S.A.
 L.I.C. MA. DEL C. GONDALUPE SANCHEZ LOPEZ CARLOS LANGARICA ARREOLA			
NOMBRE Y FIRMA DEL RESPONSABLE DEL AREA		Vo Bo DEL DIRECTOR DE RECURSOS MATERIALES	

2 1000 02102 86 05



GOBIERNO  
DEL  
ESTADO  
DE  
MEXICO

SECRETARIA  
DE  
ADMINISTRACION

DIRECCION  
DE  
RECURSOS  
MATERIALES

PERIODO DEL 19 AL 22 DE ENERO DE 1987

CANCELACION DE REGISTRO EN EL PADRON DE PROVEEDORES DE LA ADMINISTRACION PUBLICA ESTATAL	
NUMERO DE PROVEEDOR	MOTIVOS DE LA CANCELACION
1592	SE CANCELA EL REGISTRO AL PADRON DE PROVEEDORES DE LA EMPRESA "DIELERS INDUSTRIALES, S.A." POR UN PLAZO DE SEIS MESES, POR INCUMPLIMIENTO EN SU OPOR TUNIDAD DE DOS PARTIDAS DEL PEDIDO "CEAS 124/86, -- SEGUN ACTA No. 290/86
<b>EL COMITE EJECUTIVO DE ADQUISICIONES</b>	
LIC. BENJAMIN TELLEZ HERNANDEZ	C.P. VICTOR MANUEL CARRILLO A.
SECRETARIA DE FINANZAS	SECRETARIA DE PLANEACION
	C.P. CARLOS LANGARICA ARREOLA
	SECRETARIA DE ADMINISTRACION

210.00021028606



Gobierno del Estado de México

Secretaría de Administración

Dirección de Recursos Materiales

DEL 2 DE FEBRERO AL 6 DE FEBRERO DE 1967

CONCURSOS PUBLICOS ABIERTOS CELEBRADOS					
REQUISICION (ES) 004, 034, 036, 037, 038, 039 040.			<b>CONCEPTOS</b>		<b>IMPORTES</b>
PROGRAMA CEAS			MONTO COTIZADO		\$ 69'923,702.55
CONCURSOS CELEBRADOS 4			IMPORTE DE CONCURSO		\$ 54'108,115.25
IMPORTE TOTAL \$ 54'108,115.25			AHORRO A PRECIO DE MERCADO EN PESOS.		\$ 20'271,462.22
			AHORRO A PRECIO DE MERCADO EN PORCENTAJE.		27.25 %
NUMERO DE CONCURSO	MATERIAL ADQUIRIDO	DEPENDENCIA SOLICITANTE	PROVEEDORES ADJUDICADOS	MONTO ADJUDICADO	%
06	Rehabilitación de Equipo contra Incendio.	Sistema Estatal de Informática.	Delca Mercantil, S.A.	30'000,000.00	100
08	Tubería de Acero	Comisión Estatal de Agua y Saneamiento. (CEAS)	Tubos Conexiones y Tanques.	4'680,000.00	39.85
			Distribución de Acero en General, S.A.	3'563,505.00	30.34
			Tubos RGC, S.A.	3'500,000.00	29.81
09	Impresos	Comisión Estatal de Electores. Registro Estatal de Electores.	Editorial Tollocan	972,000.00	49.32
			Impresiones A. García San Juan.	678,640.00	34.44
			Pliego Impresores	320,000.00	16.24
10	Papelería y Artículos de Ingeniería y Dibujo.	Comisión Estatal de Electores. Procuraduría General de Justicia.	Keops 2000 S.A.	2'136,252.00	20.55
			Librería y Papelería la Carpeta.	1'242,679.00	11.96
			Organización Papelera Mexicana, S.A.	450,000.00	4.33
			Xerox Mexicana, S.A.	436,853.25	4.20
			Casa Bernstein, S.A.	2'402,183.00	23.11
			Hor y Choperena, S.A.	140,000.00	1.35
			Papelería Athie	3'107,463.00	29.90
Papelería Estrella de - Santiago.	478,540.00	4.60			
A T E N T A M E N T E COMITE EJECUTIVO DE ADQUISICIONES					
SECRETARIA DE FINANZAS REPRESENTANTE		SECRETARIA DE PLANEACION REPRESENTANTE			
C.P. VICTOR CARRILLO ANAYA.		C.P. BENJAMIN TELLEZ H.			
			SECRETARIA DE ADMINISTRACION		
		C.P. CARLOS LANGARICA AREOLA DIRECTOR DE RECURSOS MATERIALES			



Gobierno del Estado de México

Secretaría de Administración

Dirección de Recursos Materiales

DEL \_\_\_\_\_ AL \_\_\_\_\_ DE 1987

CONCURSOS PUBLICOS ABIERTOS CELEBRADOS					
REQUISICION (ES) <u>2398, 2410, 2863, 2869, 3730,</u> <u>3212, 3574, 3731, 3732, 3336, 2865,</u> <u>3552, 3729, 2864, 3639, 3819, 3892.</u>		CONCEPTOS		IMPORTE \$	
PROGRAMA <u>3684, 3640, 3974, 3973, 3967, 3968,</u> <u>3853, 3854, 3940, 3941, 3921, 3872,</u> <u>3922, 3683, 3651.</u>		MONTO COTIZADO		\$	
CONCURSOS CELEBRADOS _____		IMPORTE DE CONCURSO		\$	
IMPORTE TOTAL \$ _____		AHORRO A PRECIO DE MERCADO EN PESOS.		\$	
		AHORRO A PRECIO DE MERCADO EN PORCENTAJE.		%	
NUMERO DE CONCURSO	MATERIAL ADQUIRIDO	DEPENDENCIA SOLICITANTE	PROVEEDORES ADJUDICADOS	MONTO ADJUDICADO	%
173	MOBILIARIO	Dirección General de Educación. Dirección General de Seguridad Pública y Tránsito. Dirección del Registro Público de la Propiedad. Secretaría de Desarrollo Económico. Sistema Estatal de Información. Dirección de Patrimonio Cultural.	MOBILIARIO ESPECIALIZADO DEL VALLE DE MEXICO.	829,000.00	2.16
			EMPRESAS TOLLOCAN 2001 S.A.	1'306,600.00	3.41
			INMOBILIARIA 572, S.A.	20'944,826.00	54.61
			FABRICA DE MUEBLES MODERNOS DE TOLUCA.	6'328,960.00	16.50
			MUEBLES SOAR, S.A.	8'945,400.00	23.32
174	VEHICULOS	Procuraduría General de Justicia.	CENTRO ECATEPEC, S.A. DE C.V.	83'590,000.00	100
183	EQUIPO DE COMPUTACION	Secretaría de Educación Cultural y Bienestar Social. Dirección de Recursos Materiales.	D.P.E. COMPUTACION S.A. DE C.V.	5'900,000.00	73.75
			SISTEMAS INTELIGENTES DE COMPUTO, S.A. DE C.V.	2'100,000.00	26.25
A T E N T A M E N T E COMITE EJECUTIVO DE ADQUISICIONES					
SECRETARIA DE FINANZAS REPRESENTANTE			SECRETARIA DE PLANEACION REPRESENTANTE		
 C.P. VICTOR CARRILLO ANAYA.			 C.P. BENJAMIN TELLEZ H.		
SECRETARIA DE ADMINISTRACION					
 C.P. CARLOS LANGARICA ARREOLA DIRECTOR DE RECURSOS MATERIALES					





Gobierno del Estado de México

Secretaría de Administración

Dirección de Recursos Materiales

DEL 1º DE DICIEMBRE AL 31 DE DICIEMBRE DE 1986

**CONCURSOS PUBLICOS ABIERTOS CELEBRADOS**

REQUISICION (ES)		CONCEPTOS		IMPORTE	
3918, 3992, 3933, 2784, 2782, 2783, 2533, 2466, 2526, 2516, 2612, 2395, 2460, 2461, 2397, 2404, 2416, 2395, 2400, 2411, 2398, PROGRAMA 2451, 2426, 2417, 2450, 2405, 2399, 2525, 2449, 2424, 2514, 2515, 2469, 2532, 3029, 2870, 192, 201/86, 3736, 3756, 2897, 2898, 2862		MONTO COTIZADO		\$ 353'308,420.05	
CONCURSOS CELEBRADOS 8		IMPORTE DE CONCURSO		\$ 262'445,893.50	
IMPORTE TOTAL \$ 262'445,893.50		AHORRO A PRECIO DE MERCADO EN PESOS.		\$ 107'429,067.71	
		AHORRO A PRECIO DE MERCADO EN PORCENTAJE.		29,11 %	
NUMERO DE CONCURSO	MATERIAL ADQUIRIDO	DEPENDENCIA SOLICITANTE	PROVEEDORES ADJUDICADOS	MONTO A OJUDICADO	%
105	MOBILIARIO	Dirección General de Educación.	INDUSTRIAS ROCEN INMOBILIARIA 572, S.A. INDUSTRIAS DE LA MADERA MOBILIARIO, S.A. MOBILIARIO ESPECIALIZADO VI MEXICO. FUNCIONAL DE TOLUCA I.Z. MUEBLES SOAR, S.A. EMPRESAS TOLLOCAN 2001, S.A.	11'238,830.00 7'270,086.00 13'386,160.00 4'743,750.00 372,480.00 279,500.50 442,000.00 5'287,500.00 251,348.00	25.97 16.80 30.94 10.96 0.86 0.65 1.02 12.22 0.58
135	MOBILIARIO	Dirección de Patrimonio Cultural.	MUEBLES SOAR, S.A. INDUSTRIAS ISMAEL ZAVALA EMPRESAS TOLLOCAN 2001, S.A. INMOBILIARIA 572, S.A.	13'719,882.00 6'133,166.00 901,000.00 21'619,299.00	32.78 14.07 2.13 51.02
159	HERRAMIENTAS Y EQUIPO	Instituto de Capacitación y Adiestramiento para el Trabajo. (ICATI)	ACEROS ESPECIALES DEL CENTRO, S.A. DE C.V. MAQUINARIA Y EQUIPO MAQUINARIO, S.A. MACAN REPRESENTACIONES, S.A. DE C.V. GRUPO JEROES, S.A. FERRETERIA EUZKADI, S.A. COMERCIAL KNEELAND, S.A. ELECTROFER No. 1 ELECTROMECHANICA PROTMEX, S.A.	17'223,586.00 7'406,667.00 6'842,500.00 2'735,000.00 2'681,950.00 2'433,285.00 749,900.00 340,000.00	42.62 18.33 16.93 6.77 6.66 6.00 1.85 0.84
169	MATERIAL DE LIMPIEZA	C.O.D.A.G.E.M.	SANITARIA SOLIMEX PRODUCTOS LIMPIMEX	2'880,378.00 1'195,840.00	70.66 29.34
171	IMPRESOS	Dirección General de Educación. Dirección General de Seguridad Pública y Tránsito.	PLIEGO IMPRESORES, S.A. IMPRESORA OLIMPICA, S.A.	372,000.00 1'995,000.00	15.72 84.28

## REGISTRO PUBLICO DE LA PROPIEDAD

DISTRITO DE TEXCOCO

## EDICTOS

Exp. 320/86, EVELIA BUENDIA GOMEZ, promueve inmatriculación Administrativa, sobre el inmueble ubicado en Xochitenco, Municipio de Chimalhuacan, Distrito de Texcoco, mide y linda: NORTE: 80.00 m. Manzana 24 Lote 4, con Francisco Peralta; SUR: 80.00 m. Manzana 25 lote 8, con Domingo Jiménez Pacheco; ORIENTE: 250.00 m. con el Sr. Tomás Benudía García; PONIENTE: 250.00 m. con el Sr. Fernando Buendía García. Superficie Aproximada: Dos Hectáreas.

El C. Registrador dió entrada a la promoción y ordenó su publicación en GACETA DEL GOBIERNO y periódico de mayor circulación por tres veces de tres en tres días.—Haciéndose saber a quienes se crean con Derecho comparezcan a deducirlo.—Texcoco, Méx., a Siete de Enero de 1987.—El C. Registrador, Lic. María Francisca Tapia Meza.—Rúbrica.

594.—17, 20 y 25 Feb.

Exp. 332/86, FERNANDO BUENDIA GARCIA, promueve inmatriculación Administrativa, sobre el inmueble ubicado en Xochitenco, Municipio de Chimalhuacan, Distrito de Texcoco, mide y linda: NORTE: 80.00 m. Manzana 24 lote 4, con Francisca Peralta; SUR: 80.00 m. Manzana 25 lote 8, con Domingo Jiménez Pacheco; ORIENTE: 250.00 m. con Evelia Buendía Gómez; PONIENTE: 250.00 m. Manzana 25 lote 5, con Quintín Delgado Díaz. Superficie Aproximada: Dos Hectáreas.

El C. Registrador dió entrada a la promoción y ordenó su publicación en GACETA DEL GOBIERNO y periódico de mayor circulación por tres veces de tres en tres días.—Haciéndose saber a quienes se crean con Derecho comparezcan a deducirlo.—Texcoco, Méx., a Siete de Enero de 1987.—El C. Registrador, Lic. María Francisca Tapia Meza.—Rúbrica.

594.—17, 20 y 25 Feb.

Exp. 331/86, TOMAS BUENDIA GARCIA, promueve inmatriculación Administrativa, sobre el inmueble ubicado en Xochitenco, Municipio de Chimalhuacan, Distrito de Texcoco, mide y linda: NORTE: 80.00 m. Manzana 24 lote 4, con Francisco Peralta; SUR: 80.00 m. Manzana 25 Lote 8, con Domingo Jiménez Pacheco; ORIENTE: 250.00 m. Manzana 25 lote 9, con Crescencia Jiménez; PONIENTE: 250.00 m. con Evelia Buendía Gómez. Superficie Aproximada: Dos Hectáreas.

El C. Registrador dió entrada a la promoción y ordenó su publicación en GACETA DEL GOBIERNO y periódico de mayor circulación por tres veces de tres en tres días.—Haciéndose saber a quienes se crean con Derecho comparezcan a deducirlo.—Texcoco, Méx., a Siete de Enero de 1987.—El C. Registrador, Lic. María Francisca Tapia Meza.—Rúbrica.

594.—17, 20 y 25 Feb.

## NOTARIA PUBLICA NUM. 9

CUAUTITLAN, MEX.

LIC. LUIS GERARDO MENDOZA POWELL, Titular de la Notaría Pública Número Nueve del Distrito Judicial de Cuautitlán, Estado de México.

En cumplimiento con lo establecido en el Segundo Párrafo del Artículo Mil Veintitres del Código de Procedimientos Civiles del Estado de México en vigor, hago constar que por Escritura Pública Número 7807, se radicó ante mí la Sucesión Testamentaria a bienes del señor FELIX VILLARREAL TINOCO, en la cual el señor FELIX VILLARREAL MONTIEL, aceptó la herencia y el Cargo de Albacea, declarando que procederá a formular el inventario correspondiente.

Cuautitlán Izcalli, Edo. de Méx., a 31 de Enero de 1987.—Lic. Luis Gerardo Mendoza Powell, Notario Público Número 9. Rúbrica.

Para publicarse dos veces de siete en siete días.

432.—6 y 17 Feb.

## NOTARIA PUBLICA NUM. 19

TOLUCA, MEX.

## AVISO NOTARIAL

Según Acta Número 1059, del Volumen XVIII, se radicó la Sucesión a bienes del señor Lic. ALFONSO LECHUGA GUTIERREZ, fallecido el 7 de Febrero de 1984. Testamento otorgado ante el Notario Número 11 de esta Ciudad, Lic. Carlos Moreno Díaz, el día 21 de febrero de 1980, designando a MAGDALENA SOFIA LLURIA VDA. DE LECHUGA, JULIETA, ADRIANA TERESITA, JOSE ALFONSO, VICENTE, éstos LECHUGA MANTERNACH y GUADALUPE MARCELA LECHUGA ABRIL, como únicos herederos y Albacea a VICENTE LECHUGA MANTERNACH, aceptaron la herencia y cargo.

Para publicar dos veces de siete en siete días, se expide el presente el 3 de Febrero de 1987 en Toluca, Méx.—Lic. R. Ismael Velasco González, Notario Público No. 19.—Toluca, Méx., 442.—6 y 17 Feb.—Rúbrica.

## NOTARIA PUBLICA NUM. 32

TLALNEPANTLA, MEX.

## AVISO NOTARIAL

Para efectos del artículo 1023 del Código de Procedimientos Civiles del Estado de México, hago saber:

Que en la escritura Núm. 7911 otorgada ante mí, se hizo constar que la señora CONSUELO HERRERA ZARATE VIUDA DE ESTRADA, aceptó la Institución de Unica y Universal Heredera y que el señor VICENTE ESTRADA HERRERA aceptó igualmente el cargo de Albacea de la Sucesión Testamentaria a Bienes del señor Manuel Estrada García, según testamento público abierto otorgado ante el Lic. Antonio Velarde Violante, escritura pública Núm. 2469 de fecha 29 de enero de 1985, Notario Público Núm. 164 del Distrito Federal.

Naucalpan de Juárez, Edo. de Méx., a 4 de Febrero de 1987.—Lic. Rebeca E. Godínez y Bravo.—Rúbrica.  
EXP. NUM. 7931.

601.—17 y 24 Feb.

## NOTARIA PUBLICA NUM. 32

TLALNEPANTLA, MEX.

## AVISO NOTARIAL

Al margen, un sello con el Escudo Nacional que dice: "LIC. REBECA E. GODINEZ Y BRAVO.—NOTARIA PUBLICA NUMERO 32 DE TLALNEPANTLA.—ESTADOS UNIDOS MEXICANOS.

En cumplimiento a lo previsto por el artículo 1023 del Código de Procedimientos Civiles del Estado de México, se hace saber que en escritura pública número 7592, otorgada en el Protocolo a mi cargo, con fecha 17 de octubre de 1986, la señora EVA LANGE EDELMANN DE EDER, compareció a efecto de aceptar la INSTITUCION DE UNICA Y UNIVERSAL HEREDERA a bienes de la Sucesión Testamentaria del señor JUERGEN PAUL EDER LANCKAU, según testamento público abierto que me exhibe aceptando, asimismo, la señora EVA LANGE EDELMANN DE EDER el cargo de ALBACEA de dicha sucesión y manifestó que procederá a formular el Inventario de los bienes de la sucesión.

Naucalpan de Juárez, Méx., a 27 de Octubre de 1986.—Atentamente.—Lic. Rebeca E. Godínez y Bravo, Notaria Pública Número 32.—Rúbrica.

Deberá ser publicado por dos veces cada siete días. EXP. 7705.

602.—17 y 24 Feb.

A mi padre le debo el vivir, y a mi maestro el vivir bien.

Alejandro Magno.