



PERIODICO OFICIAL DEL GOBIERNO CONSTITUCIONAL DEL ESTADO DE MEXICO



GACETA DEL GOBIERNO

CORRESPONDENCIA DE SEGUNDA CLASE.—REGISTRO DGC—NUM. 001 1021 CARACTERISTICAS 113282801

Tomo CXVIII

Toluca de Lerdo, Méx., Jueves 18 de Junio de 1987

Número 114

SECCION PRIMERA

PODER EJECUTIVO DEL ESTADO

ACTA DE CABILDO

En Oztoloapan, Méx., siendo las 18.00 del día 14 de enero de 1987, reunidos en el Palacio Municipal de esta Localidad, se constituyó en reunión ordinaria de Cabildo el Honorable Ayuntamiento Constitucional de Oztoloapan, Méx., para considerar el siguiente orden del día:

UNICO

Discutir y renovar en su caso, para el año de 1987, el convenio de Administración de Contribuciones en Materia de Impuesto Predial Celebrado con el Gobierno del Estado de México el pasado 10. de Diciembre de 1983 y adicionado mediante Acuerdo de Cabildo de fecha..... publicado en la Gaceta del Gobierno del Estado.

Una vez discutido el asunto anterior por los miembros de este Honorable Cabildo, se tomaron los acuerdos siguientes:

PRIMERO

En términos de la Cláusula Décimo Novena del Convenio de Administración de Contribuciones celebrado entre el Gobierno del Estado y el Honorable Ayuntamiento

de este Municipio el 10. de Diciembre de 1983, se da voluntariamente por renovado dicho convenio, con todo y sus adiciones de fecha 14 de enero del año de 1987.

SEGUNDO

Al tenor del Convenio de Administración de Contribuciones que en este acto se renueva, Comuníquese por escrito la presente resolución al Estado y ordénese su publicación en la "Gaceta de Gobierno".

Dado en el Palacio Municipal de Oztoloapan Méx., a las 18.30 del día 14 de enero de 1987.

El Presidente Municipal Constitucional, **Saúl Rogelio Santana Rebollar**.—Síndico Procurador, **Antonio Acebedo Mendoza**.—Primer Regidor, **Cayetano de Paz Hernández**.—Segundo Regidor, **Santiago Seguis mundo Balbuena Escobedo**.—Tercer Regidor, **Joel Miralrío Rebollar**.—Cuarto Regidor, **Cleofas Leopoldo Espinoza Rebollar**.—Quinto Regidor, **Prof. Victoria Rodríguez Sotelo**.—El Secretario del H. Ayuntamiento, **Antonio Juan Alvarado Aguirre**.—Rúbricas.

Tomo CXLIII | Toluca de Lerdo, Méx., Jueves 18 de Junio de 1987 | No. 114

SUMARIO:**SECCION PRIMERA****PODER EJECUTIVO DEL ESTADO**

ACTA de Cabildo para la Renovación del Convenio de Administración de Contribuciones por el año de 1987, del Municipio de Oztolapan, Méx.

AVISOS JUDICIALES: 1893, 1910, 1892, 2079, 2298, 2205, 2204, 2207, 2208, 2211, 2259, 2262, 2160, 2263, 2267, 2314, 2252, 2253, 2299, 2256, 2257, 2258, 2266, 2135, 2138, 2153, 2142, 2146, 2147, 2139, 2140, 2141, 2340, y 2341.

AVISOS ADMINISTRATIVOS Y GENERALES: 2203, 2260, 2200, 2202, 2270, 2343, 2085, 2086, 2087, 2088, 2089, 2090, 2334 y 2335.

AVISOS JUDICIALES**JUZGADO 2o. CIVIL DE PRIMERA INSTANCIA****DISTRITO DE TEXCOCO****EDICTO**

EXPEDIENTE NUMERO: 528/87

SEGUNDA SECRETARIA

MARGARITO MENDEZ ALCANTAR, promueve Diligencias de Inmatriculación, respecto del terreno denominado "TEPANTITIA", ubicado en el Pueblo de San Luis Huexotla, de este Municipio y Distrito Judicial de Texcoco, Edo. de México, que mide y linda: **AL NORTE:** 28.00 mts. con Armando Domínguez H.; **AL SUR:** 28.00 mts. con Espiridión Méndez Miranda; **AL ORIENTE:** 10.05 mts. con Calle Aztecas; **AL PONIENTE:** 10.05 mts. con Eulalia Silva, con una superficie total aproximada de 281.40 metros cuadrados.

Publíquese por tres veces de diez en diez días en la GACETA DEL GOBIERNO del Estado y en el periódico de mayor circulación que se edite en Toluca, México, Texcoco, Estado de México, a 28 de abril de 1987.—Doy fe.—El Segundo Secretario de Acuerdos, **C.J. Jesús Domínguez Gómez**.—Rúbrica.
1893.—21 Mayo 4 y 18 Junio

JUZGADO 2o. CIVIL DE PRIMERA INSTANCIA**DISTRITO DE TEXCOCO****EDICTO**

EXPEDIENTE NUM.: 546/87

SEGUNDA SECRETARIA

DOMINGO MORALES HERNANDEZ, promueve Diligencias de Inmatriculación, respecto del predio de común repartimiento denominado "BUENA VISTA", el cual se encuentra ubicado en el Poblado de Tequexquinahuac, Texcoco, Estado de México, el cual tiene las siguientes medidas y colindancias y superficie: **AL NORTE:** 31.20 (treinta y un metros con veinte centímetros), linda con Calle; **AL SUR:** 29.00 mts. (veintinueve metros), linda con Río; **AL ORIENTE:** 394.50 mts. (trescientos noventa y cuatro metros con cincuenta centímetros), linda con Luis Pineda; **AL PONIENTE:** 395.00 mts. (trescientos noventa y cinco metros), linda con J. Trinidad Espejel López, con una superficie de 12,237 metros cuadrados.

Publíquese por tres veces de diez en diez días en la GACETA DEL GOBIERNO del Estado y en el periódico de mayor circulación que se edite en Toluca, Texcoco, México, a doce de mayo de mil novecientos ochenta y siete.—Doy fe.—Segundo Secretario de Acuerdos, **C.J. Jesús Domínguez Gómez**.—Rúbrica.
1910.—21 Mayo 4 y 18 Junio

JUZGADO DE PRIMERA INSTANCIA**DISTRITO DE TEXCOCO****EDICTO**

JESUS MORENO ALBA Y AURELIA ALDANA DE MORENO, promueve en el Juzgado Primero Civil y bajo el expediente número 291/87, Diligencias de Inmatriculación, respecto del terreno denominado "LA ERA", ubicado en el Pueblo de Coatlinchan, perteneciente a este Municipio y Distrito Judicial de Texcoco, México, el cual mide y linda: **AL NORTE:** 14.00 mts. con María del Carmen Alba A.; **AL SUR:** 14.00 mts. con Emilda Colín; **AL ORIENTE:** 8.00 mts. con María del Carmen Alba A.; **AL PONIENTE:** 8.00 mts. con Calle Sin Nombre, teniendo dicho terreno una superficie de 112.00 metros cuadrados.

Para su publicación por tres veces de diez en diez días en la GACETA DEL GOBIERNO del Estado y en el periódico EL NOTICIERO, que se editan en la Ciudad de Toluca, México, se expide en Texcoco, México, a los diez días del mes de marzo de mil novecientos ochenta y siete.—Doy fe.—El C. Primer Secretario de Acdos., **C.P.D. Marín López Gordillo**.—Rúbrica.
1892.—21 Mayo 4 y 18 Junio

JUZGADO 3o. CIVIL DE PRIMERA INSTANCIA**DISTRITO DE TLALNEPANTLA****EDICTO**

JUAN LICONA ALVARADO, promueve ante este Juzgado, bajo el expediente 1474/86-2, Diligencias de Jurisdicción Voluntaria sobre Inmatriculación, respecto del Lote de Terreno ubicado en la Calle de Palma número 16 A, Colonia Barrio Norte, Municipio de Atizapán de Zaragoza, México, con una Superficie de Doscientos Ochenta Metros Cuadrados, y las siguientes medidas y colindancias: **AL NORTE:** 28 metros, con una Privada; **AL SUR:** 28 metros, con la señora Guadalupe Arias; **AL ORIENTE:** 10 metros, con la Calle de Palma; y **AL PONIENTE:** 10 metros, con Manuel Avila.

Para su publicación por tres veces de diez en diez días, en la GACETA DEL GOBIERNO y en otro periódico de mayor circulación en esta Ciudad, para conocimiento de las personas que se crean con igual o mejor derecho, pasen a deducirlo a este Juzgado en términos de Ley.—Dado a los diecisiete días de Diciembre de mil novecientos ochenta y seis.—Doy fe.—C. Segundo Secretario de Acuerdos, **P.D. Miguel Paniagua Zúñiga**.—Rúbrica.
2079.—4, 18 Junio y 2 Julio.

JUZGADO CUARTO DE LO CIVIL**DISTRITO DE TOLUCA****EDICTO**

Exp. No. 1590/86, relativo al Juicio Ejecutivo Mercantil, promovido por **ARTURO DURAN LARA**, en contra de **EUGENIO PENA RODRIGUEZ y/o EUGENIA YEN DE PEÑA y/o ERNESTO DIAZ MERCADO**, La C. Juez Cuarto de lo Civil señaló las Doce Horas del Día Veintidos de Junio del Año en Curso, para que tenga verificativo la Primera Almorada de Remate de: Una lancha de fibra de vidrio color blanca, con franjas en los costados de color rojo y al frente de color azul marino, con alfombra en su parte interior de fibra impermeable color azul, seis asientos de plástico vinil imitación piel en color perla, con volante de plástico y palanca de velocidades lateral, con motor de automóvil llamado dentro y fuera de la borda, con superficie aproximada de cinco metros de largo con 2.00 de ancho, con capacidad de solo dos personas motor de 120 caballos de fuerza, marca neircrasier número de serie 2652850, cuatro cilindros, en regular estado de uso, ya que la propele se encuentra bronceada levemente; el casco de la lancha marca kurzón inc, con número 605371, además cuenta con un parabrisas acrílico en color humo el que esta golpeado en su parte derecha, la lancha se encuentra en buen estado con excepción del motor que al parecer no arranca, sirviendo de base para dicho remate la cantidad de tres millones de pesos 00/100 M.N., valor en que fue valuado por los peritos nombrados. Conviene postores.

Para su publicación en la GACETA DEL GOBIERNO de esta Ciudad por tres veces dentro de tres días, Toluca, México, a tres de junio de mil novecientos ochenta y siete.—Doy fe.—C. Secretario, **P.D. Gustavo A. Ocampo García**.—Rúbrica.
2293.—16, 17 y 18 Junio

JUZGADO SEGUNDO DE LO CIVIL

DISTRITO DE TOLUCA

EDICTO

En los autos del expediente número 1028/1085, relativo al Juicio Ejecutivo Mercantil, promovido por Lic. Alfredo Reyes Robles Endosatario en Procuración del BANCO BCH, S.A., en contra de Javier Mendieta Cuéllar y/o Javier Mendieta García y Leonor C. de Mendieta, el Ciudadano Juez dictó un auto señalando las Diez Horas del Día Treinta de Junio del Año en Curso, para que tenga verificativo en la Calle 18 de Marzo número 124 de esta Ciudad de Toluca, Méx., que mide y linda: ORIENTE: 36.70 mts. con casa de Luis Cortés dá vuelta una línea al Norte en un punto 6.00 mts. en otra 7.00 mts. en otra 13.00 mts. con predio que fue de Silvestre Rojas, sigue una línea al Poniente de 12.20 mts. con terreno anexo a la casa que se describe dá vuelta al Sur en 8.85 mts. sigue otra línea al Oriente en 1.10 mts. continúa al Sur 5.10 mts. sigue otra línea al Oriente 6.00 mts. después otra al Sur 5.00 mts. vuelve al Poniente en 4.00 mts. de ahí dá vuelta otra línea al Poniente de 13.10 mts. después otra al Norte de 4.00 mts. otra línea al Poniente de 5.00 mts. con casa de María Rafaela y concluye en una línea al Sur de 8.50 mts. con Callejón de los Avila o sea la calzada de la Retama. Superficie total cuatrocientos veintitún metros cuadrados. Superficie Construída ciento diez metros sesenta centímetros cuadrados.

Se expide para su publicación en la GACETA DEL GOBIERNO del Estado y Tabla de avisos de este Tribunal por tres veces dentro de nueve días, sirviendo de base para el remate las dos terceras partes de la cantidad de Dieciséis Millones Ciento Sesenta y Seis Mil Doscientos Cincuenta Pesos 00/100 M.N. Convoquense postores. Toluca Méx., a 5 de junio de 1987.—Doy fe.—C. Secretaria, Lic. Victoria García Cardoso.—Rúbrica.

2205.—10, 15 y 18 Junio

JUZGADO PRIMERO DE LO CIVIL

DISTRITO DE TOLUCA

EDICTO

Expediente No. 607/1987.

Jesús Pascual Díaz Robles, promueve diligencias de Información de Dominio con el fin de acreditar la posesión que dice tener sobre: fracción de terreno denominado "La Comunidad", cuya ubicación exacta actualmente es: Prolongación Heriberto Enríquez Sur número 1405, Colonia Azteca de esta Ciudad, ya que anteriormente su ubicación era dentro del poblado de San Felipe Tlalmimilpan; NORTE: 51.55 mts. con Juan Díaz Abrín; SUR: 46.50 mts. con Eduardo González Martínez; ORIENTE: 13.40 mts. con Juan Díaz Abrín; y PONIENTE: 13.50 mts. con Carretera Toluca a San Felipe Tlalmimilpan, superficie aproximada 659.31 M2. En cumplimiento a lo ordenado por el artículo 2898 del Código Civil vigente.

Para su publicación por tres veces de tres en tres días en GACETA DE GOBIERNO del Estado y periódico local de mayor circulación. Dado en el Palacio de Justicia, de la Ciudad de Toluca, Estado de México, a los cuatro días del mes de junio de mil novecientos ochenta y siete.—Doy fe.—Licenciado Arturo Espinoza García.—Rúbrica, Secretario.

2204.—10, 15 y 18 Junio

JUZGADO CUARTO DE LO CIVIL

DISTRITO DE TOLUCA

EDICTO

Exp. No. 1154/85, relativo al Juicio Ejecutivo Mercantil, promovido por la señora ROSA MITRANI LIRA a través de su endosatario en procuración LIC. IGNACIO GERARDO VALDEZ LOPEZ, en contra de JOSE ROLANDO BARRERA FUENTES. La C. Juez acordó las Doce Horas del Día Veinticuatro de Junio del Año en Curso, para que tenga verificativo la Primera Almoneda de Remate del bien embargado en este juicio del siguiente inmueble: Departamento 202 localizado en la Avenida Paseo Toluca Número 1024 andador F entrada A. Edificio 4, en la Ciudad de Toluca, México, cuyas medidas y colindancias son las siguientes: AL NORTE: 5.58 mts. con Estrada Pal. 6.48 mts. con el Dpto. 201, 2.82 mts. con Patio Depto. 102; AL SUR: 15.24 mts. con Dpto. 201 del Edif. 3.; AL OTE.: 6.26 mts. con Patio Depto. 102; AL

PTE.: 3.13 con Entrada Pal. 3.13 con Jardín, Cajón Estacionamiento Número 35; AL NORTE: 2.50 mts. Andador H.; AL SUR: 2.50 mts. con Calle; AL OTE.: 5.40 mts. Andador F.; AL PTE.: 5.40 mts. Cajón 34. Sirviendo de base para el remate la cantidad de \$7'250,000.00 (Siete Millones Doscientos Cincuenta Mil Pesos 00/100 M.N.), cantidad en que fue valuado por los peritos designados. Convoquen Postores, Toluca, Méx., a cinco de junio de mil novecientos ochenta y siete.—Doy fe.—Para su publicación por tres veces dentro de nueve días.—Doy fe.—C. Secretario, P.D. Gustavo A. Ocampo García.—Rúbrica. 2207.—10, 15 y 18 Junio

JUZGADO CUARTO DE LO CIVIL

DISTRITO DE TOLUCA

EDICTO

Exp. No. 2339/86, Juicio Ejecutivo Mercantil, promovido por JOSE SALVADOR DIAZ DIAZ y/o OTRO en su carácter de endosarios en procuración de JAVIER LORENZO VAZQUEZ, Gerente General de INDUSTRIA MOLINERA SAN BARTOLOME, S.A., en contra de CARMELO BERNAL SALAS. La C. Juez acordó las Once Horas del Día Veintitres de Junio del Año en Curso, para que tenga verificativo la Primera Almoneda de Remate de los siguientes bienes: a).—Televisor Blanco y negro, Panasonic, modelo TR-1202 TA- color amarillo y de 14 pulgadas y con el mueble presentando diversos rayones y golpes. b).—Modular Telefunkon con tornamesa y grabadora con dos bovinas, funcionando y presentando su tapa de mica diversos rayones y golpes \$100,000.00. c).—Televisor Philips blanco y negro de 21 pulgadas, funcionando y con el mueble presentando golpes y rayones. d).—Sala compuesta de tres piezas tipo provensal en terciopelo, color sberdrón maltratada la madera y manchada la tela \$150,000.00. e).—Televisor con pantalla de siete pulgadas con radio AM y FM funcionando y su mueble en regulares condiciones \$45,000.00 f).—Grabadora marca Panasonic funcionando su mueble presenta rayones y golpes \$25,000.00 g).—Sofá tres piezas tipo provensal en buen estado \$300,000.00 h).—Librero de dos módulos con tres entrepaños, cuatro compuertas color caoba en regular estado presentando golpes y rayones \$60,000.00. i).—Comedor compuesto de una mesa de tres metros de largo trece sillas con asiento y respaldo imitación bejuco, estado regular \$200,000.00. j).—18 cajas de vino etiqueta negra y bobadilla 103 de 12 botellas cada caja \$530,000.00. Sirviendo de base para dicho remate la cantidad de Un Millón Seiscientos Mil Pesos 00/100 M.N., valor que fue designado por los peritos.

Para su publicación en la GACETA DE GOBIERNO de esta Ciudad por tres veces dentro de tres días. Convoquen Postores. Toluca, México, a dos de junio de mil novecientos ochenta y siete.—Doy fe.—C. Secretario, P.D. Gustavo A. Ocampo García.—Rúbrica. 2208.—10, 15 y 18 Junio

JUZGADO 4o. CIVIL DE PRIMERA INSTANCIA

DISTRITO DE TLALNEPANTLA

EDICTO

MELCHOR HERNANDEZ ANAYA, hap romovido ante este Juzgado Diligencias de Jurisdicción Voluntaria, sobre Información de Dominio, expediente número 477/87, Primera Secretaría, respecto del lote o solar número 735, Manzana 104, ubicado en la Calle Central, Colonia Lomas de San Lorenzo, Municipio de Atizapán de Zaragoza, Distrito de Tlalnepantla, Estado de México, con las siguientes medidas y colindancias: AL NORTE: 35.40 mts. con Calle Central; AL SUR: 24.60 mts. con Elvira Monroy Ramírez; AL ORIENTE: 20.00 mts. con Trinidad García Vda. de Reyes; AL PONIENTE: 22.80 mts. con Calle Avenida de las Torres. Superficie total: 600.00 metros cuadrados.

Para su publicación por tres veces de tres en tres días en el periódico GACETA DEL GOBIERNO del Estado de Toluca y en el de mayor circulación de esta ciudad, para que las personas que se crean con igual o mejor derecho pasen a deducirlo ante este juzgado, dado a los dos días del mes de junio de mil novecientos ochenta y siete.—Doy fe.—C. Primer Secretario de Acuerdos. P.D. Rafael Reyes Favela.—Rúbrica.

2211.—10, 15 y 18 Junio

JUZGADO DE PRIMERA INSTANCIA

DISTRITO DE CHALCO

E D I C T O

Exp. No. 638/87, MIGUEL ANGEL NIEVES GARCIA, promueve diligencias de Información Ad-Perpetuam, respecto al Inmueble Sin denominación especial ubicado en la población de Chalco, México, el cual tiene las siguientes medidas y colindancias: AL NORTE: 29.41 metros, y colinda con Calle; AL SUR: 29.41 metros, y colinda con Gabino Rojas de la Rosa; AL ORIENTE: 17.00 metros, y colinda con Guadalupe Martínez Vda. de Santillán; AL PONIENTE: 17.00 metros, y colinda con Guadalupe Martínez Vda. de Santillán, teniendo una superficie de: 499.97 M2.

Publíquese tres veces, tres en tres días en la GACETA DEL GOBIERNO y otro periódico de mayor circulación en la Entidad. Dado en Chalco, México, a los veinte días del mes de mayo de mil novecientos ochenta y siete.—Doy fe.—El Segundo Secretario de Acuerdos, C.P.J. Francisco Nava Pichardo.—Rúbrica.
2259.—15, 18 y 23 Junio

JUZGADO MIXTO DE PRIMERA INSTANCIA

DISTRITO DE TENANGO DEL VALLE

E D I C T O

MARIA DE LA LUZ HINOJOSA TALAVERA, en el expediente número 340/87, promueve por su propio derecho en la Vía de Jurisdicción Voluntaria Diligencias de Información de Dominio con el objeto de acreditar la posesión que dice tener respecto de un Inmueble ubicado en Tenango del Valle, México, con una superficie total de 218.95 metros cuadrados, con las siguientes medidas y colindancias: AL NORTE: 29.99 metros, con Carmen Talavera; AL SUR: 29.00 metros, con León Mendoza; AL ORIENTE: 7.55 metros, con Eufrosina López; AL PONIENTE: 7.55 metros, con Avenida Benito Juárez.

El C. Juez admitió la promoción ordenando su publicación por tres veces de tres en tres días en el Periódico GACETA DEL GOBIERNO y otro de mayor circulación en el Estado de México, haciéndole saber a quien se crea con igual o mejor derecho lo deduzca en términos de Ley. Tenango del Valle, México, a ocho de junio de mil novecientos ochenta y siete.—Doy fe.—El C. Secretario del Ramo Civil, P.D. Miguel Rosales Morales.—Rúbrica.
2262.—15, 18 y 23 Junio

JUZGADO 4o. CIVIL DE PRIMERA INSTANCIA

DISTRITO DE TLALNEPANTLA

E D I C T O

ARMANDO MANCILLA NOYOLA.

YOLANDA AVALOS SALCEDO, ha promovido ante este Juzgado Juicio de CONTROVERSIA FAMILIAR, en contra de Usted, bajo el expediente número 1799/87, Primera Secretaría, en el que por auto de fecha veintiocho de abril del año en curso, se ordenó emplazar a juicio, haciéndoles saber, que existe una demanda en su contra y que deberá presentarse dentro del término de Treinta Días, contados a partir del siguiente en que surta efectos la última publicación, debiéndose fijar además en la puerta del juzgado una copia íntegra de la resolución por todo el tiempo del emplazamiento y apercibiendo al demandado de que si pasado el término de Treinta Días referido no comparece por sí, por apoderado o por gestor que pueda representarlo, se seguirá el juicio en rebeldía haciendo las ulteriores notificaciones en términos del artículo 195 del Ordenamiento legal invocado.

Para su publicación en el Periódico Oficial GACETA DE GOBIERNO DEL ESTADO, que se edita en la Ciudad de Toluca, México, y en el periódico de mayor circulación de esta ciudad, por tres veces de ocho en ocho días. Dados en el local de este juzgado a los veinticinco días del mes de mayo de mil novecientos ochenta y siete.—Doy fe.—C. Primer Secretario de Acuerdos, P.D.J. Eduvigis Nava Altamirano.—Rúbrica.
2160.—8, 18 y 30 Junio

JUZGADO SEGUNDO DE LO CIVIL

DISTRITO DE TOLUCA

E D I C T O

SE CONVOCAN POSTORES.

Exp. No. 557/79. En los autos del Juicio Ejecutivo Mercantil promovido por FIANZAS MEXICO, S. A. ANTES FIANZAS MEXICO BANCRESER, S. A. en contra de D'SKALA EDIFICACIONES, S. A. y Manuel Guadarrama Reyes, el C. Juez Décimo Tercero de lo Civil de esta capital, señaló las diez horas del día siete de Julio para sacar a remate en Tercera Almoneda el siguiente: El 50% de la: Casa y Terreno ubicado en Carmen Serdán No. 117, en Toluca Estado de México.

Sirve de base para el remate las dos terceras partes del cincuenta por ciento del precio de avalúo, deducido un veinte por ciento, sin sujeción a tipo, siendo el precio de avalúo la cantidad de once millones cuatrocientos ochenta mil pesos 00/100 M.N.— México, D.F., a 3 de Junio de 1987. El C. Srío. de Acuerdos. Lic. Rubén Quintana Flores.—Para su debida publicación en por tres veces dentro de nueve días.—Rúbrica.
2263.—15, 18 y 23 Junio.

JUZGADO MIXTO DE PRIMERA INSTANCIA

DISTRITO DE IXTLAHUACA

E D I C T O

Exp. No. 105/87, la Señora FLVIA ESTRADA VDA. DE MENDIETA, promueve Información de Dominio sobre el inmueble ubicado en el Barrio Cuarto, Municipio de San Bartolo Morelos, el cual tiene las siguientes medidas y colindancias: AL NORTE: 108.00 metros, con Rosa Longinos de Munguía y Anselmo Padilla Pérez; AL SUR: 107.00 metros, con Mauricio Miranda Mercado; AL ORIENTE: 23.70 con Ignacio González Romualdo; AL PONIENTE: 31.30 metros, con Carretera a Toluca, con superficie de terreno de 2,957.00 M2., y superficie de construcción de 460.00 M2.

El C. Juez dió entrada a la promoción y ordenó su publicación en GACETA DEL GOBIERNO y otro periódico de mayor circulación, por tres veces de tres en tres días.—Doy fe.—Ixtilahuaca, México, a nueve de junio de 1987. C. Secretario de Acuerdos, Marcelino García Nava.—Rúbrica.
2267.—15, 18 y 23 Junio

JUZGADO SEGUNDO DE LO CIVIL

DISTRITO DE TOLUCA

E D I C T O

En los autos del expediente número 131/1987, relativo al Juicio Ejecutivo Mercantil, promovido por Enrique Valero C. Endosatario en Procuración de Banco Mexicano Somex, S.N.C., en contra de Juventino Cruz, el Ciudadano Juez dictó un auto señalando las Once Horas con Treinta Minutos del Día Treinta de Junio del Año en Curso, para que tenga verificativo la PRIMERA ALMONEDA DE REMATE de: Un predio conocido como El Zapote, ubicado en el poblado de Jocotitlán, Méx., que mide y linda: NORTE: 73.80 metros, con Arnulfo García y Julieta Laguna; ORIENTE: 48.90 metros, con Adalberto Mejía; SUR: con tres líneas la primera 66.30 metros, que quiebra al Oriente, la segunda 21.70 metros, que quiebra al Sur y la tercera de 25.80 metros, con predio de Tomás Chimal; y PONIENTE: con cinco líneas quebradas de 98.70 metros y linda con predio de Vicente González y David Cruz. Superficie de 2968 Mts2.

Se expide para su publicación en la GACETA DEL GOBIERNO del Estado y Tabla de Avisos de este Tribunal por tres veces dentro de nueve días, sirviendo de base para el remate las dos terceras partes de la cantidad de UN MILLON DE PESOS 00/100 M.N. Convóquense postores.—Toluca, Méx., a dos de Junio de mil novecientos ochenta y siete.—Doy fe.—C. Secretario, Lic. Victoria García Cardoso.—Rúbrica.
2314.—17, 18 y 19 Junio.

JUZGADO MIXTO DE PRIMERA INSTANCIA

DISTRITO DE TENANGO DEL VALLE

E D I C T O

En el expediente número 239/87, relativo a las Diligencias de Información de Dominio promovidas por MARIA DE LA LUX VIDAL MONDRAGON, en la Vía de Jurisdicción Voluntaria, con el objeto de acreditar la posesión respecto de un inmueble ubicado en Tenango del Valle, con una superficie total de 132.00 metros cuadrados con las siguientes medidas y colindancias: AL NORTE: 6.60 metros, con Vereda; AL SUR: 6.60 metros, con Propiedad del señor J. Carmen López; AL ORIENTE: 20.00 metros, con Calle Progreso; AL PONIENTE: 20.00 metros, con resto del mismo terreno.

El C. Juez admitió la promoción ordenando su publicación del presente por tres veces de tres en tres días en el Periódico GACETA DEL GOBIERNO y otro de mayor circulación en el Estado de México, haciéndoles saber a quienes se crean con igual o mejor derecho lo deduzcan en términos de Ley. Tenango del Valle, México, a ocho de junio de mil novecientos ochenta y siete.—Doy fe.—C. Secretario del Ramo Civil, P.D. Miguel Rosales Morales.—Rúbrica. 2252.—15, 18 y 23 Junio

JUZGADO MIXTO DE PRIMERA INSTANCIA

DISTRITO DE TENANGO DEL VALLE

E D I C T O

Expediente Número: 338/87.

SILVINA OLVERES QUINTERO, promueve por su propio derecho en la Vía de Jurisdicción Voluntaria Diligencias de Información de Dominio para acreditar la posesión respecto de un Inmueble ubicado en Santa María Jajalpa, perteneciente a este Distrito Judicial, y cuya superficie total es de 18,468.00 metros cuadrados, con las siguientes medidas y colindancias: AL NORTE: 59.70 metros, con resto del terreno de Agripin López; AL SUR: 55.60 metros, con Camino; AL ORIENTE: 325.40 metros, con propiedad de Agustín Garduño; AL PONIENTE: 338.90 metros, con Propiedad de Delfino Palma.

El C. Juez admitió la promoción, ordenando al efecto la publicación del presente por tres veces de tres en tres días, en el Periódico GACETA DEL GOBIERNO y otro de mayor circulación en el Estado de México, haciéndoles saber a quienes se crean con igual o mejor derecho lo deduzcan en términos de Ley. Tenango del Valle, México, a ocho de junio de mil novecientos ochenta y siete.—Doy fe.—C. Secretario del Ramo Civil, P.D. Miguel Rosales Morales.—Rúbrica. 2253.—15, 18 y 23 Junio

JUZGADO CUARTO DE LO CIVIL

DISTRITO DE TOLUCA

E D I C T O

PRIMERA SECRETARIA

Exp. 1137/86. Deducido del Juicio Ejecutivo Mercantil, promovido por RICARDO PINTO SANTILLAN, en carácter de endosatario en procuración de ADRIAN VIVEROS PRADO. El C. Juez señaló las Diez Horas del Día Veintitres de Junio del Año en Curso, para que tenga verificativo la Primera Almoneda de remate de los bienes embargados que son: Un Modular marca Panasonic, con serie L6032533, con tocadiscos AM-FM con tocadiscos al frente, botones para el control, con dos bocinas de la misma marca Panasonic de madera color gris con cubre polvo en tela negra de aproximadamente 60 cm. de alto, gravadora, tocacintas, se le asigno un valor de noventa mil pesos, moneda nacional, sirviendo como base la cantidad antes mencionada.

Para su publicación por tres veces dentro de tres días en la GACETA DEL GOBIERNO del Estado de México, y en la tabla de avisos de este juzgado. Toluca, México, a veintisiete de mayo de mil novecientos ochenta y siete.—Doy fe.—C. Primer Secretario, Lic. José Armando Miranda Alva.—Rúbrica.

2299.—16, 18 y 22 Junio

JUZGADO DE PRIMERA INSTANCIA

DISTRITO DE CHALCO

E D I C T O

Exp. 678/87, RUTILO ANZUREZ MUÑOZ, promueve diligencias información ad-perpetuam, respecto inmueble denominado "TLALTENCO", ubicado Tepetlixpa, México, que mide y linda: NORTE: 98.50 mts. con Jesús Galván; SUR: 107.40 mts. con Elías Anzures; ORIENTE: 29.64 mts. con Julia Vidal; y PONIENTE: 16.80 mts. con Callejón Francisco Villa.

Publíquese tres veces, tres en tres días GACETA DEL GOBIERNO y en otro periódico de mayor circulación en la Entidad. Dado en Chalco, México, a los cinco días del mes de junio de mil novecientos ochenta y siete.—Doy fe.—El Segundo Secretario de Acuerdos, C.P.J. Francisco Nava Pichardo.—Rúbrica.

2256.—15, 18 y 23 Junio

JUZGADO DE PRIMERA INSTANCIA

DISTRITO DE CHALCO

E D I C T O

Exp. 578/87, FELIPE ROSALES LOZADA, promueve diligencias de información ad-perpetuam, respecto sitio de propiedad particular denominado "TLALANCALCO", ubicado en Ozumba, México, que mide y linda: Primer NORTE: 15.25 mts. con Calle Corregidora; Segundo NORTE: 7.55 mts. con Mario Rosales; SUR: 25.00 mts. con María Concepción Rosales; Primer ORIENTE: 8.05 mts. con Mario Rosales; Segundo ORIENTE: 7.00 mts. con Estela Rosales; PONIENTE: 14.50 mts. con Calle de Mina; construcción de 30.00 M2.

Publíquese tres veces, tres en tres días en la GACETA DEL GOBIERNO y en otro periódico de mayor circulación en la Entidad. Dado en Chalco, México, a los cinco días del mes de junio de mil novecientos ochenta y siete.—Doy fe.—El Segundo Secretario de Acuerdos, C.P.J. Francisco Nava Pichardo.—Rúbrica.

2257.—15, 18 y 23 Junio

JUZGADO DE PRIMERA INSTANCIA

DISTRITO DE CHALCO

E D I C T O

Exp. 577/87, en la Vía Jurisdicción Voluntaria, Diligencias de Información Ad-Perpetuam, promovidas por JOSE DAMASO GARCIA AVILES, para acreditar el sitio denominado "SANTA ROSA DE VERBO", ubicado en la Población de Ayotzingo, Municipio de Chalco, Estado de México, el cual mide y linda: AL NORTE: 9.00 mts. con Callejón y Ramón García; AL SUR: 9.00 mts. con Efrén Pérez; AL ORIENTE: 12.00 mts. con Ramón García; y AL PONIENTE: 12.00 mts. con Luis Ortiz, con una superficie total de: 108.00 M2., el cual tiene una construcción de: 44.00 M2.

Para su publicación por tres veces con intervalos de tres días en la GACETA OFICIAL GOBIERNO del Estado y en un periódico de mayor circulación en la Ciudad de Toluca, México.—Doy fe.—El Primer Secretario de Acuerdos, Lic. Lucio Zenón Colín.—Rúbrica.

2258.—15, 18 y 23 Junio

JUZGADO DE PRIMERA INSTANCIA

DISTRITO DE CUAUTITLAN

EDICTO

MARIA GUADALUPE TAPIA FRAGOSO, promueve expediente 984/87, diligencias de Información Ad-Perpetuam, respecto de un terreno denominado "EL RINCON", ubicado en el pueblo de Santa Cruz, Municipio de Tepotzotlán, Edo. de México, que tiene las siguientes medidas, colindancias y Superficie.

AL NORTE: En tres tramos; uno de tres metros, otro de 52.60 metros, y el tercero de 57.50 metros y colinda con caño regador de por medio y propiedad que es o fue de la Sra. Margarita Rosas. AL SUR: 119.40 metros, y colinda con propiedad de la Sra. Angela Ruiz Fragoso. AL ORIENTE: 48.00 metros y colinda con propiedad del Sr. Sebastián Fragoso Chavarria. AL PONIENTE: 15.77 metros, y colinda con camino vecinal. Y tiene una superficie de 4601.72 m², cuatro mil seiscientos y un metros cuadrados con setenta y dos centímetros.

Y para su publicación por tres veces de tres en tres días en la GACETA DEL GOBIERNO DEL ESTADO y otro de mayor circulación, que se edita en la Ciudad de Toluca, México, y para que comparezcan a deducir sus derechos los que se crean con uno mejor. -Y se dá el cinco de Junio de mil novecientos ochenta y siete.—Doy fe.—El C. Segundo Secretario. P.D. Reyes Castillo Martínez.—Rúbrica.

2266—15, 8 y 23 Junio

JUZGADO 3o. CIVIL DE PRIMERA INSTANCIA

DISTRITO DE TEXCOCO

EDICTO

RONQUILLO SUAREZ ALICIA.

JORGE ANTONIO ZAMUDIO CORONA, en el expediente marcado con el número 2311/86, que se tramita en este Juzgado la demanda en la Vía Ordinaria Civil Usucapión, del lote de terreno número 7, de la manzana 13 de la Colonia Tamaulipas de esta ciudad, con las siguientes medidas y colindancias: AL NORTE: 17.00 metros, con lote 6; AL SUR: 17.00 metros, con lote 8; AL ORIENTE: 12.00 metros, con lote 25; AL PONIENTE: 12.00 metros, con Avenida Netzahualcóyotl. Con una superficie de 204.00 metros cuadrados. Ignorándose su domicilio se le emplaza para que comparezca dentro del término de Treinta Días siguientes a la última publicación de este Edicto a contestar la demanda quedando en la Secretaría a su disposición las copias de traslado, con el apercibimiento que de no hacerlo se le tendrá por contestada la demanda en sentido negativo siguiéndose el Juicio en Rebelión, asimismo se le previene para que señale domicilio en la Colonia Maravillas de esta Ciudad, para oír y recibir notificaciones apercibiéndole que de no hacerlo las subsiguientes se le harán por estrados de este Juzgado.

Para su publicación por tres veces de ocho en ocho días en la GACETA DEL GOBIERNO que se edita en Toluca, México, se expide el presente en Ciudad Netzahualcóyotl, México, a los siete días del mes de Mayo de mil novecientos ochenta y siete.—Doy fe.—Primer Secretario de Acuerdos. P.D. Marcelino Luna Rangel.—Rúbrica.

2135—8, 18 y 30 Junio.

JUZGADO 4o. CIVIL DE PRIMERA INSTANCIA

DISTRITO DE TEXCOCO

EDICTO

EXP. NUM.: 296/87.

2da SRIA.

CENOBIO Y JESUS ORTIZ GONZALEZ.

CATALINA NUÑEZ VALENCIA, le demanda en la Vía Ord. Civ. la Usucapión, del lote de terreno número 14, manz. 88 Col. Gral. J. Vicente Villada de esta Ciudad, que mide y linda: NORTE: 21.50 metros, con lote 13; SUR: 21.50 metros, con lote

15; OTE.: 10.00 metros, con Calle Tlalnepantla; y PTE.: 10.00 metros, con lote 17. Haciéndoles saber a los demandados que deberán apersonarse en el Juicio dentro del término de treinta días contados a partir del día siguiente de la última publicación de éste, quedando apercibidos de que en caso de no comparecer por sí, por apoderado o gestor, se seguirá el Juicio en su rebelión.

Publíquese por tres veces de ocho en ocho días en la GACETA DEL GOBIERNO del Estado. Dado en Cd. Netzahualcóyotl, México, a los 29 de Abril de 1987.—Y publíquese en el periódico de circulación de esta Ciudad.—Doy fe.—Segundo Secretario. P.D. Cristina Cruz García.—Rúbrica.

2138.—8, 18 y 30 Junio

JUZGADO 2o. CIVIL DE PRIMERA INSTANCIA

DISTRITO DE TLALNEPANTLA

EDICTO

EMPLAZAMIENTO A: JOSE ANTONIO AGUSTIN GARIBAY SUSUNAGA.

MARIA DEL PILAR CRISTINA IBARRA ORTIZ, se ha presentado ante este juzgado promoviendo Juicio Ordinario Civil (Divorcio Necesario), en contra de JOSE ANTONIO AGUSTIN GARIBAY SUSUNAGA, y toda vez que se ignora el domicilio del demandado, con fundamento en el artículo 719 del Código de Procedimientos Civiles por medio de edictos que contendrán una relación sucinta de la demanda y que se publicarán por tres veces de ocho en ocho días en la GACETA DE GOBIERNO del Estado, y en el periódico el RUMBO, que se editan en Toluca, Méx., y esta Ciudad respectivamente, haciéndole saber al demandado que deberá presentarse dentro del término de treinta días contados a partir del siguiente al que surta efectos la última publicación, fíjese además en la puerta del tribunal una copia íntegra de la resolución con el apercibimiento que de no comparecer por sí o por apoderado, se seguirá el juicio en rebelión, haciéndosele las posteriores notificaciones en términos del artículo 195 del Código Invocado. Expediente número 2474/86. Primera Secretaría.

Dado en la Ciudad de Tlalnepantla, México, a los veintinueve días del mes de abril de mil novecientos ochenta y siete.—Doy fe.—El C. Primer Secretario de Acuerdos, Lic. José Luis Jiménez Yáñez.—Rúbrica.

2153.—8, 18 y 30 Junio

JUZGADO 4o. CIVIL DE PRIMERA INSTANCIA

DISTRITO DE TEXCOCO

EDICTO

EXPEDIENTE NUMERO: 216/87

SEGUNDA SECRETARIA

CENOBIO Y JESUS ORTIZ GONZALEZ.

FILIBERTO GARCIA GARCIA, le demanda en la Vía Ordinaria, la Usucapión respecto del lote de terreno número 21, manzana 108, de la Colonia General José Vicente Villada de esta ciudad, cuyas medidas y colindancias son: AL NORTE: 21.50 metros con lote 22; AL SUR: 21.50 metros, con lote 20; AL ORIENTE: 10.00 metros, con lote 10; AL PONIENTE: 10.00 metros, con calle Tacubaya, con una superficie aproximada de 215.00 metros cuadrados, haciendo de su conocimiento que deberá apersonarse al presente juicio dentro del término de treinta días contados a partir del siguiente al de la última publicación de éste, apercibido que en caso de no hacerlo por sí o por apoderado, se seguirá el juicio en rebelión y las posteriores notificaciones se le harán por medio de los Estrados de este H. Juzgado.

Para su publicación por tres veces de ocho en ocho días en un periódico de mayor circulación de esta ciudad, dada en Ciudad Netzahualcóyotl, México, a los veintisiete días del mes de abril de mil novecientos ochenta y siete.—Doy fe.—El C. Segundo Secretario. P.D. Cristina Cruz García.—Rúbrica.

2142.—8, 18 y 30 Junio

JUZGADO 6o. CIVIL DE PRIMERA INSTANCIA

DISTRITO DE TLALNEPANITLA - ECATEPEC

EDICTO

HUGO BALCAZAR AMADOR, promovió en este Juzgado Sexto Civil del Distrito Judicial, de Tlalnepanatla, México, con residencia en Ecatepec de Morelos, México, bajo el expediente número 121/87, Juicio Ordinario Civil Otorgamiento de Título Legal en contra de GUSTAVO SANCHEZ RAYON, por lo que al desconocer el domicilio del demandado se ordenó se emplazará por medio de edictos, que se publicarán en el periódico oficial Gaceta de Gobierno del Estado de México, y un periódico de mayor circulación en esta ciudad por tres veces de ocho en ocho días haciéndole de su conocimiento que deberá presentarse en este juzgado dentro del término de Treinta Días, contados del siguiente al que surtan sus efectos la última publicación a producir su contestación a la demanda que le fue instaurada en su contra, apercibido que de no hacerlo el juicio se seguirá en su rebeldía, siendo demandado por los siguientes motivos: El otorgamiento y firma ante Notario de la escritura de compra venta, respecto del terreno y casa ubicados en el número de lote 20 manzana 3 letra "B" de la Segunda Privada de las calles de Tulipanes de la Segunda Sección de la Colonia Villa de las Flores, Estado de México, y b).—El pago de los gastos y costas que el presente juicio origine.

Dado en Ecatepec de Morelos, México, a los veinte días del mes de mayo de mil novecientos ochenta y siete.—Doy fe.—C. Secretario, Llc. Ignacio Garduño Reza.—Rúbrica.

2146.—8, 18 y 30 Junio

JUZGADO 5o. CIVIL DE PRIMERA INSTANCIA

DISTRITO DE TEXCOCO

EDICTO

SR. ELIAS ZAMORA HERNANDEZ.

ELVIRA ISLAS SEDENO, en el expediente número 634/87, que se tramita en este juzgado, le demanda la Usucapión del lote de terreno número 2, de la manzana 125, ubicado en la calle 22, con número oficial 87, de la Colonia El Sol, de esta ciudad, que tiene las siguientes medidas y colindancias: AL NORTE: 20.75 mts. con lote 1; AL SUR: 20.75 mts. con lote 3; AL ORIENTE: 10.00 mts. con lote 17; AL PONIENTE: 10.00 mts. con lote 22, con una superficie total de 207.50 metros cuadrados. Ignorándose su domicilio se le emplaza para que dentro del término de Treinta Días, siguientes a la última publicación de este edicto comparezca a juicio con el apercibimiento que de no hacerlo el juicio se seguirá en su rebeldía, asimismo se le previene para que señale domicilio dentro de esta ciudad con el apercibimiento que de no hacerlo las posteriores notificaciones y aún las de carácter personal se le harán por los estrados del juzgado.

Para su publicación por tres veces de ocho en ocho días en la GACETA DEL GOBIERNO del Estado y en el periódico de mayor circulación en esta ciudad, se expide el presente en la Ciudad de Nezahualcóyotl, México, al primer día del mes de junio de mil novecientos ochenta y siete.—Doy fe.—El C. Primer Secretario, Llc. José Epitacio Gumaro García.—Rúbrica.

2147.—8, 18 y 30 Junio

JUZGADO 4o. CIVIL DE PRIMERA INSTANCIA

DISTRITO DE TEXCOCO

EDICTO

EXPEDIENTE NUMERO: 304/87

SEGUNDA SECRETARIA

CENOBIO Y JESUS ORTIZ GONZALEZ.

TERESA BARRAGAN LUA, le demanda en la Vía Ordinaria Civil la Usucapión, respecto del lote de terreno número II, manzana 87, de la Colonia General José Vicente Villada, de esta ciudad, cuyas medidas y colindancias son: AL NORTE: 21.50 metros, con lote 10; AL SUR: 21.50 metros, con lote 12; AL PONIENTE:

10.00 metros, con lote 20; AL ORIENTE: 10.00 metros, con calle San Esteban, con una superficie total de 215.00 metros cuadrados, haciendo de su conocimiento que deberá apersonarse al presente juicio dentro del término de treinta días contados a partir del siguiente al de la última publicación de éste, apercibido que en caso de no hacerlo por sí o por apoderado se seguirá el juicio en rebeldía y las posteriores notificaciones se le harán por medio de los estrados de este H. Juzgado.

Para su publicación por tres veces de ocho en ocho días en un periódico de mayor circulación de esta ciudad, dada en Ciudad Nezahualcóyotl, México, a los veintisiete días del mes de abril de mil novecientos ochenta y siete.—Doy fe.—El C. Segundo Secretario, P.D. Cristina Cruz García.—Rúbrica.

2139.—8, 18 y 30 Junio

JUZGADO 4o. CIVIL DE PRIMERA INSTANCIA

DISTRITO DE TEXCOCO

EDICTO

EXPEDIENTE NUMERO: 298/87

SEGUNDA SECRETARIA

CENOBIO Y JESUS ORTIZ GONZALEZ.

FELIX REYES LOPEZ, les demanda en la Vía Ordinaria Civil la Usucapión del lote de terreno número 9 de la manzana 92, de la Colonia General José Vicente Villada de esta ciudad, que mide y linda: AL NORTE: 21.50 con lote 8; AL SUR: 21.50 con lote 10; AL PONIENTE: 10.00 mts. con lote 22; AL ORIENTE: en 10.00 con calle Río Blanco, haciendo de su conocimiento que deberá personarse en el presente juicio dentro del término de treinta días contados a partir del siguiente al de la última publicación de éste, apercibido de que en caso de no hacerlo por sí o por apoderado, se seguirá el juicio en rebeldía y las posteriores notificaciones se le harán por los estrados de este H. Juzgado.

Publiquese por tres veces de ocho en ocho días en la GACETA DE GOBIERNO del Estado de México, así como en el periódico de mayor circulación en esta Ciudad, México, Ciudad Nezahualcóyotl, a veintisiete de abril de mil novecientos ochenta y siete.—Doy fe.—C. Segundo Secretario, P.D. Cristina Cruz García.—Rúbrica.

2140.—8, 18 y 30 Junio

JUZGADO 4o. CIVIL DE PRIMERA INSTANCIA

DISTRITO DE TEXCOCO

EDICTO

EXPEDIENTE NUMERO: 424/87

SEGUNDA SECRETARIA

CENOBIO Y JESUS ORTIZ GONZALEZ.

GUADALUPE MARTINEZ NUÑEZ, le demanda en la Vía Ordinaria Civil, la Usucapión, del lote de terreno número 15, manzana 88, Colonia General José Vicente Villada de esta ciudad, con las siguientes medidas y colindancias: AL NORTE: 21.50 mts. con lote 14; AL SUR: 21.50 mts. con Calle del Valle; AL ORIENTE: 10.00 mts. con Calle Tlalnepanitla; AL PONIENTE: 10.00 mts. con lote 16, haciéndoles de su conocimiento que deberá apersonarse dentro del término de treinta días contados a partir de la última publicación de éste, apercibido que en caso de no hacerlo por sí o por apoderado se seguirá el juicio en rebeldía y las posteriores notificaciones aún las de carácter personal por los estrados de este H. Juzgado.

Publiquese por tres veces de ocho en ocho días en la GACETA DE GOBIERNO del Estado de México, y en el diario de mayor circulación de Cd. Nezahualcóyotl, México.—Doy fe.—C. Segundo Secretario, P.D. Cristina Cruz García.—Rúbrica.

2141.—8, 18 y 30 Junio

JUZGADO 8o. CIVIL DE PRIMERA INSTANCIA

DISTRITO DE TLALNEPANTLA - ECATEPEC

E D I C T O

EUSTAQUIO ORTIZ DIAZ, promueve Diligencias de Inmatriculación en el expediente número 464/87, respecto del predio conocido con el nombre de "La Joya o El Cascajal", ubicado en el poblado de Guadalupe Victoria, perteneciente al Municipio de Ecatepec de Morelos, Estado de México, mismo que tiene una superficie de 1,782.00 M2. Mil Setecientos Ochenta y Dos Metros Cuadrados, con las siguientes medidas y colindancias: AL NORTE: 51.60 metros, con Cirilo Fragozo; AL SUR: 57.00 metros, con Leonardo Ortiz; AL ORIENTE: 30.00 metros, con Cirilo Fragozo; y AL PONIENTE: 35.00 metros, con Rubén Quiroz.

C Juez admitió las presentes diligencias ordenando su publicación por tres veces consecutivas con intervalos de diez días, que se editan en los periódicos GACETA DEL GOBIERNO y El Noticiero, en la Ciudad de Toluca, México, para personas que se crean con igual o mejor derecho pasen a deducirlo en términos de Ley. - Ecatepec de Morelos, México, a 19 de Mayo de 1987.—C. Segundo Secretario, P.D. Miguel Rosales Morales.—Rúbrica.
2340.—18 Junio, 2 y 16 Julio.

JUZGADO CUARTO DE LO CIVIL

DISTRITO DE TOLUCA

E D I C T O

SEGUNDA SECRETARIA.

LUCIANO VALDES JIMENEZ, Expediente 767/87, promueve diligencias de Información Ad-Perpetuum, para acreditar la posesión de los inmuebles ubicados en Poblado de San Salvador Tizatlali, del Municipio de Metepec, con las siguientes medidas y colindancias: AL NORTE: 188.50 metros, con Teófila Sanabria; SUR: en dos líneas, la primera de 17.80 metros, con Jesús Valdés y otra de 136.70 metros, con Teófila Sanabria; ORIENTE: 45.00 metros, terrenos Hacienda la Asunción; PONIENTE: 8.90 metros, con Jesús Valdés y otra de 22.24 metros, con Calzada Miguel Hernández. El segundo inmueble lo adquirió por compra venta de JESUS VALDES JIMENEZ con casa construida ubicado en poblado de San Salvador Tizatlali, Municipio de Metepec, con medidas y colindancias: NORTE: 17.80 metros, con Luciano Valdés Jiménez; SUR: 17.80 metros, con Sucesores de Teófila Sanabria; ORIENTE: 8.90 metros, Luciano Valdés Jiménez; PONIENTE: 8.90 metros, con Calzada Adolfo López Mateos.

El C. Juez ordenó su publicación por tres veces dentro de tres días en la GACETA DEL GOBIERNO y otro periódico del Estado que se edita en esta Ciudad. Toluca, México, a nueve de Junio de mil novecientos ochenta y siete.—Doy fe.—C. Segundo Secretario, P.D. Gustavo Ocampo García.—Rúbrica.
2341.—18, 23 y 26 Junio.

AVISOS ADMINISTRATIVOS Y GENERALES

REGISTRO PUBLICO DE LA PROPIEDAD

DISTRITO DE TOLUCA

E D I C T O

Exp. 4512/87, C. LUIS BECERRIL ARRIAGA, promueve inmatriculación Administrativa, sobre el inmueble ubicado en Barrio de Cuaxustenco, Municipio de Metepec, Distrito de Toluca, México, mide y linda: NORTE: 38.50 metros, con Bezana de Cuaxustenco; SUR: 38.50 metros, con María Camacho; ORIENTE: 73.00 metros, con Paula de la Cruz; PONIENTE: 73.00 metros, con Carmen Camacho. Superficie Aproximada: 2,810.50 metros cuadrados.

El C. Registrador, dió entrada a la promoción y ordenó su publicación en GACETA DEL GOBIERNO y periódico de mayor circulación por tres veces de tres en tres días.—Haciéndose saber a quienes se crean con Derecho comparezcan a deducirlo.—Toluca, Méx., a 4 de junio de 1987.—El C. Registrador, Lic. Juana Contreras Vergara.—Rúbrica.
2203.—10, 15 y 18 Junio

REGISTRO PUBLICO DE LA PROPIEDAD

DISTRITO DE TEMASCALTEPEC

Exp. 158/87, AMANDA GOMEZ ESTRADA, promueve inmatriculación Administrativa, sobre el inmueble ubicado en el Barrio de Milán número 8, del Municipio de Temascaltepec, Méx., Distrito de Temascaltepec, Méx., mide y linda: NORTE: 44.10 metros, colinda con el señor Guillermo Gómez Estrada; SUR: 30.08 metros, colinda con Calle de Milán; ORIENTE: 5.64 metros, colinda con el señor Guillermo Gómez Estrada; PONIENTE: 36.25 metros y colinda con los señores Irineo y Pablo Gómez Estrada. Superficie Aproximada: 602.30 metros cuadrados.

El C. Registrador, dió entrada a la promoción y ordenó su publicación en GACETA DEL GOBIERNO y periódico de mayor circulación por tres veces de tres en tres días, haciéndose saber a quienes se crean con Derecho, comparezcan a deducirlo.—Temascaltepec, Méx., a doce de Mayo de 1987.—El C. Registrador, Lic. Luis Manuel Salinas Pérez.—Rúbrica.
2260.—15, 18 y 23 Junio.

Exp. 157/87, JAIME GUTIERREZ AGUIRRE, promueve inmatriculación Administrativa, sobre el inmueble ubicado en Zacatepec, Calle sin Nombre, Municipio de Tejupilco, México, Distrito de Temascaltepec, Méx., mide y linda: NORTE: 32.30 metros, con propiedad de Miguel Gómez Juan; SUR: 34.85 metros, con propiedad de Eufracia Campuzano Arellano; ORIENTE: 10.02 metros, con Carretera Tejupilco-Amatepec; PONIENTE: 10.77 metros, con una Calle sin Nombre. Superficie Aproximada: 348.79 metros cuadrados.

El C. Registrador, dió entrada a la promoción y ordenó su publicación en GACETA DEL GOBIERNO y periódico de mayor circulación por tres veces de tres en tres días, haciéndose saber a quienes se crean con Derecho, comparezcan a deducirlo.—Temascaltepec, Méx., a doce de Mayo de 1987.—El C. Registrador, Lic. Luis Manuel Salinas Pérez.—Rúbrica.
2260.—15, 18 y 23 Junio.

Exp. 156/87, JUANA RICARDA Y CIRILA GUDIELA ARCE ARCE, promueve inmatriculación Administrativa, sobre el inmueble ubicado en Avenida 27 de Septiembre del Municipio de Tejupilco, México, Distrito de Temascaltepec, Méx., mide y linda: NORTE: 57.00 metros, colinda con Moisés Arce; SUR: 85.00 metros, colinda con Esperanza Macedo; ORIENTE: 71.00 metros, colinda con la Avenida 27 de Septiembre y Río que baja de Rincón de Ugarte; PONIENTE: 55.00 metros, colinda con Carlos Macedo. Superficie Aproximada:

El C. Registrador, dió entrada a la promoción y ordenó su publicación en GACETA DEL GOBIERNO y periódico de mayor circulación por tres veces de tres en tres días.—Haciéndose saber a quienes se crean con Derecho comparezcan a deducirlo.—Temascaltepec, Méx., a once de Mayo de 1987.—El C. Registrador, Lic. Luis Manuel Salinas Pérez.—Rúbrica.
2260.—15, 18 y 23 Junio.

REGISTRO PUBLICO DE LA PROPIEDAD

DISTRITO DE TOLUCA

E D I C T O S

Exp. 4170/87, RODRIGO BUENO MARTINEZ, promueve Matriculación Administrativa, sobre el inmueble ubicado en D/C., en el poblado de Las Peñas, en el Municipio de Villa Victoria, México, mide y linda: NORTE: 60.00 metros, con Gloria Bueno Martínez; SUR: 60.00 metros, con Camino Vecinal; ORIENTE: 25.30 metros, con Francisco Bueno Suárez; PONIENTE: 25.30 metros, con Carretera Villa Victoria-Las Peñas.

El C. Registrador, dió entrada a la promoción y ordenó su publicación en GACETA DEL GOBIERNO y periódico de mayor circulación por tres veces de tres en tres días, haciéndose saber a quienes se crean con derecho comparezcan a deducirlo.—Toluca, Méx., a 27 de Mayo de 1987.—El C. Registrador, Lic. Juana Contreras Vergara.—Rúbrica.
2100.—10, 15 y 18 Junio.

Exp. 4169/87, RAMIRO BUENO GARCIA, promueve Matriculación Administrativa, sobre el inmueble ubicado en la Jurisdicción de Las Peñas, en el Mpio. de Villa Victoria, México, mide y linda: AL NORTE: 50.00 metros, con Pedro García S.; AL SUR: 50.00 metros, con Cándido García S.; AL ORIENTE: 22.50 metros, con Gabriel Martínez; y AL PONIENTE: 22.50 metros, con Carretera Villa Victoria.

El C. Registrador, dio entrada a la promoción y ordenó su publicación en GACETA DEL GOBIERNO y periódico de mayor circulación por tres veces de tres en tres días, haciéndose saber a quienes se crean con derecho comparezcan a deducirlo.—Toluca, Méx., a 27 de Mayo de 1987.—El C. Registrador, Lic. Juana Contreras Vergara.—Rúbrica.

2200.—10, 15 y 18 Junio.

Exp. 4168/87, LEONOR GONZALEZ MORAN, promueve Matriculación Administrativa, sobre el inmueble ubicado en Calle Benito Juárez, Poniente, antes Sor Juana Inés de la Cruz, en Capulitlán, Toluca, mide y linda: NORTE: 31.17 metros, con Calle Benito Juárez Pte.; SUR: 31.17 metros, con Angel Torres; ORIENTE: 127.50 metros, con Pablo Morales Zúñiga; PONIENTE: 126.25 metros, con Tayde Morán.

El C. Registrador, dio entrada a la promoción y ordenó su publicación en GACETA DEL GOBIERNO y periódico de mayor circulación por tres veces de tres en tres días, haciéndose saber a quienes se crean con derecho comparezcan a deducirlo.—Toluca, Méx., a 27 de Mayo de 1987.—El C. Registrador, Lic. Juana Contreras Vergara.—Rúbrica.

2200.—10, 15 y 18 Junio

Exp. 4157/87, HILARIO DE DIOS TENORIO, EN REP. DE LA UNION DE COMERCIANTES PARADOR TURISTICO, A. C., promueve Matriculación Administrativa, sobre el inmueble ubicado en Domicilio Conocido en Jesús María en el Municipio de Villa Victoria, México, mide y linda: NORTE: 60.00 metros, con Amado e Hilario de Dios; SUR: 60.00 metros, con Carretera Toluca Zitacuaro; ORIENTE: 16.00 metros, con Amado de Dios; PONIENTE: 18.00 metros, con Simón Salgado.

El C. Registrador, dio entrada a la promoción y ordenó su publicación en GACETA DEL GOBIERNO y periódico de mayor circulación por tres veces de tres en tres días, haciéndose saber a quienes se crean con derecho comparezcan a deducirlo.—Toluca, Méx., a 27 de Mayo de 1987.—El C. Registrador, Lic. Juana Contreras Vergara.—Rúbrica.

2200.—10, 15 y 18 Junio.

Exp. 4196/87, PEDRO ESTRADA ESTRADA, promueve Inmatriculación Administrativa, sobre el inmueble ubicado en D/C., en San Mateo Tlalchichilpan, Municipio de Almoloya de Juárez, México, mide y linda: NORTE: 20.00 metros, con Luciano Medina; SUR: 20.00 metros, con Privada sin Nombre; ORIENTE: 34.50 metros, con Elsa Nava de Montes de Oca; PONIENTE: 33.10 metros, con Pedro Estrada.

El C. Registrador, dio entrada a la promoción y ordenó su publicación en GACETA DEL GOBIERNO y periódico de mayor circulación por tres veces de tres en tres días, haciéndose saber a quienes se crean con derecho comparezcan a deducirlo.—Toluca, Méx., a 27 de Mayo de 1987.—El C. Registrador, Lic. Juana Contreras Vergara.—Rúbrica.

2200.—10, 15 y 18 Junio.

Exp. 4185/87, MARCOS CRUZ VALDEZ ARCHUNDIA, promueve Matriculación Administrativa, sobre el inmueble ubicado en Av. Reforma, Cabecera Municipal, Mpio. de Temoaya, México, mide y linda: NORTE: 49.00 metros, con Terminal de Auto-transportes Temoayenses, S.A. de C.V.; SUR: 49.00 metros, con Pascual Archundia Arzate; ORIENTE: 22.50 metros, con Av. Reforma; PONIENTE: 22.50 metros, con Antonio Martínez y Severiano Colín.

El C. Registrador, dio entrada a la promoción y ordenó su publicación en GACETA DEL GOBIERNO y periódico de mayor circulación por tres veces de tres en tres días, haciéndose saber a quienes se crean con derecho comparezcan a deducirlo.—Toluca, Méx., a 27 de Mayo de 1987.—El C. Registrador, Lic. Juana Contreras Vergara.—Rúbrica.

2200.—10, 15 y 18 Junio.

Exp. 4180/87, FRANCISCA ALVARADO LOPEZ, promueve inmatriculación Administrativa, sobre el inmueble ubicado en D/C., en San Luis Mextepec, Municipio de Zinacantepec, Distrito de Toluca, mide y linda: NORTE: 26.00 metros, con el Rio; SUR: 32.00 metros, con Domingo González; ORIENTE: 159.90 metros, con Juan Colín González; PONIENTE: 144.90 metros, con Juan Cornejo. Superficie Aprox.:

El C. Registrador, dio entrada a la promoción y ordenó su publicación en GACETA DEL GOBIERNO y periódico de mayor circulación por tres veces de tres en tres días, haciéndose saber a quienes se crean con derecho comparezcan a deducirlo.—Toluca, Méx., a 27 de Mayo de 1987.—El C. Registrador, Lic. Juana Contreras Vergara.—Rúbrica.

2200.—10, 15 y 18 Junio.

Exp. 4179/87, CATALINA SANCHEZ VEGA, promueve Matriculación Administrativa, sobre el inmueble ubicado en La Privada Prof. Pedro León No. 211, Bo. San Miguel, Toluca, mide y linda: NORTE: 5.00 metros, con Calle: SUR: 5.25 metros, con Isidro González; ORIENTE: 13.80 metros, con Leopoldo Bernáldez; PONIENTE: 13.80 metros, con Yolanda Serrano.

El C. Registrador, dio entrada a la promoción y ordenó su publicación en GACETA DE GOBIERNO y periódico de mayor circulación por tres veces de tres en tres días.—Haciéndose saber a quienes se crean con Derecho comparezcan a deducirlo.—Toluca, Méx., a 27 de Mayo de 1987.—El C. Registrador, Lic. Juana Contreras Vergara.—Rúbrica.

2200.—10, 15 y 18 Junio.

Exp. 4178/87, SILVESTRE GARCIA SANCHEZ, promueve Matriculación Administrativa, sobre el inmueble ubicado en Domicilio Conocido Las Peñas, en el Municipio de Villa Victoria, México, mide y linda: AL NORTE: 36.70 metros, con Ascención Gómez Sánchez; AL SUR: 66.20 metros, con Rodrigo Bueno Martínez; AL ORIENTE: 14.00 metros, con Camino; y AL PONIENTE: 27.50 metros, con Silvestre García Sánchez.

El C. Registrador, dio entrada a la promoción y ordenó su publicación en GACETA DE GOBIERNO y periódico de mayor circulación por tres veces de tres en tres días, haciéndose saber a quienes se crean con Derecho, comparezcan a deducirlo.—Toluca, Méx., a 27 de Mayo de 1987.—El C. Registrador, Lic. Juana Contreras Vergara.—Rúbrica.

2200.—10, 15 y 18 Junio.

Exp. 4177/87, ESTEBAN VICTORIANO GIL DIAZ, promueve inmatriculación Administrativa, sobre el inmueble ubicado en Col Cristo Rey, antes Juego de la Pelota, Municipio de Santiago Tlacoatepec, Toluca, México, mide y linda: NORTE: 18.70 metros, con Consuelo Valenzuela Albarrán; SUR: 18.20 metros, con Juan Torres; ORIENTE: 16.75 metros, con Calle Privada; PONIENTE: 19.40 metros, con Juan Díaz Lara. Superficie Aprox.:

El C. Registrador, dio entrada a la promoción y ordenó su publicación en GACETA DE GOBIERNO y periódico de mayor circulación por tres veces de tres en tres días.—Haciéndose saber a quienes se crean con Derecho comparezcan a deducirlo.—Toluca, Méx., a 27 de Mayo de 1987.—El C. Registrador, Lic. Juana Contreras Vergara.—Rúbrica.

2200.—10, 15 y 18 Junio.

Exp. 4176/87, J. REFUGIO CAMPOS Y LUCIA REZA DE CAMPOS, promueve Matriculación Administrativa, sobre el inmueble ubicado en Domicilio Conocido en la Jurisdicción de San Cristóbal Tecolot, Mpio. de Zinacantepec, mide y linda: NORTE: 63.50 metros, con Juan González; SUR: 63.50 metros, con Martín Villalba; ORIENTE: 12.50 metros, con Calle Independencia; PONIENTE: 12.50 metros, con Juan Estrada.

El C. Registrador, dio entrada a la promoción y ordenó su publicación en GACETA DE GOBIERNO y periódico de mayor circulación por tres veces de tres en tres días.—Haciéndose saber a quienes se crean con Derecho comparezcan a deducirlo.—Toluca, Méx., a 27 de Mayo de 1987.—El C. Registrador, Lic. Juana Contreras Vergara.—Rúbrica.

2200.—10, 15 y 18 Junio.

Exp. 4175, MIGUEL ALBERTO MARTINEZ MALAQUIAS, promueve Matriculación Administrativa, sobre el inmueble ubicado en Camino Viejo a Zinacantepec, San Cristóbal Tecolotl, mide y linda: NORTE: Camino Viejo a Zinacantepec, 48.75 metros; SUR: Osvaldo Martínez Malaquías, 29.14 metros; ORIENTE: Ismael y Zenón Martínez Malaquías, 71.75 metros; PONIENTE: Heraclio Cornelio Martínez Malaquías, 33.50 metros.

El C. Registrador, dió entrada a la promoción y ordenó su publicación en GACETA DE GOBIERNO y periódico de mayor circulación por tres veces de tres en tres días.—Haciéndose saber a quienes se crean con Derecho comparezcan a deducirlo.—Toluca, Méx., a 27 de Mayo de 1987.—El C. Registrador, Lic. Juana Contreras Vergara.—Rúbrica.

2200.—10, 15 y 18 Junio.

Exp. 4174/87, ODILON NUÑEZ GONZALEZ, promueve Matriculación Administrativa, sobre el inmueble ubicado en D/C, en la Jurisdicción del Municipio de Zinacantepec, México, mide y linda: NORTE: 12.00 metros, con Juan Garduño; SUR: 12.00 metros, con Ana Bracamonte; ORIENTE: 17.00 metros, con Calle del Panteón; PONIENTE: 17.00 metros, con Eufemio Núñez Alvarez.

El C. Registrador, dió entrada a la promoción y ordenó su publicación en GACETA DE GOBIERNO y periódico de mayor circulación por tres veces de tres en tres días.—Haciéndose saber a quienes se crean con Derecho comparezcan a deducirlo.—Toluca, Méx., a 27 de Mayo de 1987.—El C. Registrador, Lic. Juana Contreras Vergara.—Rúbrica.

2200.—10, 15 y 18 Junio.

Exp. 4173/87, RAYMUNDO SAMPEDREÑO CELAYA, promueve Inmatriculación Administrativa, sobre el inmueble ubicado en Domicilio Conocido en San Francisco Tlalcalalpan, Mpio. de Almoloya de Juárez, Méx., mide y linda: NORTE: 16.62 metros, con Alonso Francés S.; SUR: 16.62 metros, con María Guadalupe Zapi de Sorio; ORIENTE: 9.30 metros, con Sebastián Francés S.; PONIENTE: 9.30 metros, con Calle Hidalgo Norte.

El C. Registrador, dió entrada a la promoción y ordenó su publicación en GACETA DE GOBIERNO y periódico de mayor circulación por tres veces de tres en tres días.—Haciéndose saber a quienes se crean con Derecho comparezcan a deducirlo.—Toluca, Méx., a 27 de Mayo de 1987.—El C. Registrador, Lic. Juana Contreras Vergara.—Rúbrica.

2200.—10, 15 y 18 Junio.

Exp. 4172/87, JEREMIAS COLIN LEONARDO, promueve Inmatriculación Administrativa, sobre el inmueble ubicado en domicilio conocido en San Miguel Almoloyan, Municipio de Almoloya de Juárez, Méx., mide y linda: NORTE: 113.25 metros, con Maximiliano Sánchez A.; SUR: 34.60, 28.05 y 29.90 metros, con Domingo Martínez Avilés, Zenaida Sánchez Avilés y Abel Medina; ORIENTE: 28.90 metros, con Susana Sánchez Avilés y 28.55 metros, con Jesús Castro Medina; PONIENTE: 31.70 metros, con Petronilo de la Cruz Sánchez.

El C. Registrador, dió entrada a la promoción y ordenó su publicación en GACETA DE GOBIERNO y periódico de mayor circulación por tres veces de tres en tres días.—Haciéndose saber a quienes se crean con Derecho comparezcan a deducirlo.—Toluca, Méx., a 27 de Mayo de 1987.—El C. Registrador, Lic. Juana Contreras Vergara.—Rúbrica.

2200.—10, 15 y 18 Junio.

Exp. 4171/87, JEREMIAS COLIN LEONARDO, promueve Inmatriculación Administrativa, sobre el inmueble ubicado en domicilio conocido en San Miguel Almoloyan, en el Mpio. de Almoloya de Juárez, Méx., mide y linda: NORTE: 48.30 metros, con Barranca; SUR: 42.90 metros, con Susana Sánchez Avilés; ORIENTE: 108.50 metros, con Maximiliano Sánchez Abraham; PONIENTE: 141.50 metros, con Maximiliano Sánchez Abraham.

El C. Registrador, dió entrada a la promoción y ordenó su publicación en GACETA DE GOBIERNO y periódico de mayor circulación por tres veces de tres en tres días.—Haciéndose saber a quienes se crean con Derecho comparezcan a deducirlo.—Toluca, Méx., a 27 de Mayo de 1987.—El C. Registrador, Lic. Juana Contreras Vergara.—Rúbrica.

2200.—10, 15 y 18 Junio.

Exp. 3588/87, GLAFIRA QUIROZ VDA. DE GALICIA, promueve inmatriculación Administrativa, sobre el inmueble ubicado en Calle Vicente Guerrero No. 1, Municipio de Temoaya, Méx., Distrito de Toluca, mide y linda: NORTE: 25.85 metros, con Pedro Galicia Medina; SUR: 25.85 metros, con Calle de Tlilencztpalín; ORIENTE: 10.80 metros, con Calle Vicente Guerrero; PONIENTE: 10.60 metros, con Pedro Galicia Medina. Superficie Aprox.:

El C. Registrador, dió entrada a la promoción y ordenó su publicación en GACETA DE GOBIERNO y periódico de mayor circulación por tres veces de tres en tres días.—Haciéndose saber a quienes se crean con Derecho comparezcan a deducirlo.—Toluca, Méx., a 28 de Mayo de 1987.—El C. Registrador, Lic. Juana Contreras Vergara.—Rúbrica.

2200.—10, 15 y 18 Junio.

Exp. 12234/86, C. MARIA DE LOS ANCELES, MARIA GUADALUPE, FRANCISCA Y EMMA DE APELLIDOS MERCADO VILCHIS, promueve inmatriculación Administrativa, sobre el inmueble ubicado en la Ranchería del Hosrital, Municipio de Villa Victoria, Distrito de Toluca, México, mide y linda: NORTE: 41.00 metros, con Bernarda Mercado y otra de 257.50 metros, con Serafín Guzmán; SUR: 150.00 y 150.00 metros, con Eloisa Vilchis Mercado y 264.00 metros, con Ejido de Santiago del Monte; ORIENTE: 400.50, 409.50 metros, con Barranca y 30.00 metros, con Eloisa Vilchis M.; PONIENTE: 60.00, 476.00 metros, con Barranca y otra de 470.20 metros, con Eloisa Vilchis. Superficie Aproximada: 18-98-91 Hectáreas.

El C. Registrador, dió entrada a la promoción y ordenó su publicación en GACETA DE GOBIERNO y periódico de mayor circulación por tres veces de tres en tres días.—Haciéndose saber a quienes se crean con Derecho comparezcan a deducirlo.—Toluca, Méx., a 8 de Mayo de 1987.—El C. Registrador, Lic. Juana Contreras Vergara.—Rúbrica.

2202.- 10, 15 y 18 Junio

Exp. 12242/86, C. PEDRO CAMACHO GONZALEZ, promueve inmatriculación Administrativa, sobre el inmueble ubicado en Poblado de San Agustín Altamirano, Municipio de Villa Victoria, Distrito de Toluca, México, mide y linda: NORTE: 164.50 metros, con Pedro Camacho González; SUR: 185.00 metros, con Camino; ORIENTE: 100.00 metros, con José Velázquez Rico; PONIENTE: 153.20 metros, con Juan Velázquez García. Superficie Aproximada: 22,125.35 metros cuadrados.

El C. Registrador, dió entrada a la promoción y ordenó su publicación en GACETA DE GOBIERNO y periódico de mayor circulación por tres veces de tres en tres días.—Haciéndose saber a quienes se crean con Derecho comparezcan a deducirlo.—Toluca, Méx., a 8 de Mayo de 1987.—El C. Registrador, Lic. Juana Contreras Vergara.—Rúbrica.

2202.—10, 15 y 18 Junio

Exp. 12237/86, C. JESUS QUINTERO SOTO, promueve inmatriculación Administrativa, sobre el inmueble ubicado en Poblado de Laguna Seca, Municipio de Villa Victoria, Distrito de Toluca, México, mide y linda: NORTE: 112.95 metros, con Basilio Quintero Sto; SUR: 108.00 metros, con Camino Real; ORIENTE: 201.90 metros, con Fernando Quintero Soto; PONIENTE: 178.00 metros, con Pedro Soto Mejía. Superficie Aproximada: 19,664.55 metros cuadrados.

El C. Registrador, dió entrada a la promoción y ordenó su publicación en GACETA DE GOBIERNO y periódico de mayor circulación por tres veces de tres en tres días.—Haciéndose saber a quienes se crean con Derecho comparezcan a deducirlo.—Toluca, Méx., a 8 de Mayo de 1987.—El C. Registrador, Lic. Juana Contreras Vergara.—Rúbrica.

2202. 10, 15 y 18 Junio

Exp. 12236/86. C. JESUS QUINTERO SOTO, promueve inmatriculación Administrativa, sobre el inmueble ubicado en Poblado de Laguna Seca, Municipio de Villa Victoria, Distrito de Toluca, México, mide y linda: NORTE: 130.30 metros, con Alfredo Salgado Acevedo; SUR: 190.65 metros, con Tomás Acevedo Camacho; ORIENTE: 140 metros, con Camino Vernal; PONIENTE: 140.35 metros, con Manuel Camacho Velázquez. Superficie Aproximada: 22,514.64 metros cuadrados.

El C. Registrador, dió entrada a la promoción y ordenó su publicación en GACETA DE GOBIERNO y periódico de mayor circulación por tres veces de tres en tres días.—Haciéndose saber a quienes se crean con Derecho comparezcan a deducirlo.—Toluca, Méx., a 8 de Mayo de 1987.—El C. Registrador, Lic. Juana Contreras Vergara.—Rúbrica.

2202.—10, 15 y 18 Junio

Exp. 12232/86. C. BERTHA MARIN MEJIA, promueve inmatriculación Administrativa, sobre el inmueble ubicado en el Poblado de Laguna Seca, Municipio de Villa Victoria, Distrito de Toluca, México, mide y linda: NORTE: 119.20 metros, con Francisco Camacho Vilchis; SUR: 113.00 metros, con Fernando Quintero Soto; ORIENTE: 250.00 metros, con Manuel Quintero Colín; PONIENTE: 240.00 metros, con Vacilio Quintero Soto. Superficie Aproximada: 28,444.50 metros cuadrados.

El C. Registrador, dió entrada a la promoción y ordenó su publicación en GACETA DE GOBIERNO y periódico de mayor circulación por tres veces de tres en tres días.—Haciéndose saber a quienes se crean con Derecho comparezcan a deducirlo.—Toluca, Méx., a 8 de Mayo de 1987.—El C. Registrador, Lic. Juana Contreras Vergara.—Rúbrica.

2202.—10, 15 y 18 Junio

Exp. 12241/86. PEDRO SOTO MEJIA, promueve inmatriculación Administrativa, sobre el inmueble ubicado en el Poblado de Laguna Seca, Municipio de Villa Victoria, Distrito de Toluca, México, mide y linda: NORTE: 59.55 metros, con Bacilio Quintero Soto; SUR: 59.55 metros, con Camino Real; ORIENTE: 178.00 metros, con Jesús Quintero Soto; PONIENTE: 158.10 metros, con Delfino Camacho Velázquez. Superficie Aproximada: 10,007.37 metros cuadrados.

El C. Registrador, dió entrada a la promoción y ordenó su publicación en GACETA DE GOBIERNO y periódico de mayor circulación por tres veces de tres en tres días.—Haciéndose saber a quienes se crean con Derecho comparezcan a deducirlo.—Toluca, Méx., a 8 de Mayo de 1987.—El C. Registrador, Lic. Juana Contreras Vergara.—Rúbrica.

2202.—10, 15 y 18 Junio

Exp. 12233/86. C. FEDERICO CAMACHO BERNAL, promueve inmatriculación Administrativa, sobre el inmueble ubicado en el Poblado de San Agustín Altamirano, Municipio de Villa Victoria, Distrito de Toluca, México, mide y linda: NORTE: 231.20 metros, con Juan Velázquez García, otra de 136.00 mts. con Camino y 18.00 metros, con Camino; SUR: 149.00 metros, con Camino, otra de 148.00 mts. con Camino otra de 3.80 mts. con Camino, 21.70 mts. con 275.80 mts. con Columba Velázquez Rico; ORIENTE: 59.50, 85.80 y 132.00 metros, con Camino; PONIENTE: 68.50 y 248.00 metros, con Cecilia Velázquez y Alejandro Vilchis Velázquez. Superficie Aproximada: 10-25-00 Hectáreas.

El C. Registrador, dió entrada a la promoción y ordenó su publicación en GACETA DE GOBIERNO y periódico de mayor circulación por tres veces de tres en tres días.—Haciéndose saber a quienes se crean con Derecho comparezcan a deducirlo.—Toluca, Méx., a 8 de Mayo de 1987.—El C. Registrador, Lic. Juana Contreras Vergara.—Rúbrica.

2202.—10, 15 y 18 Junio

**REGISTRO PUBLICO DE LA PROPIEDAD
DISTRITO DE TEXCOCO
EDICTOS**

Exp. 1815. SR. MARTIN GALICIA MARTINEZ, promueve Matriculación Administrativa, sobre el inmueble ubicado en San Sebastián Xolalpan, Municipio de Teotihuacán, Distrito de Texcoco, denominado: "Tlaxcala", mide y linda: AL NORTE: 8.00 metros, con Calle Constitución; AL SUR: 8.00 metros, con Miguel Martínez; AL ORIENTE: 21.00 metros, con Carmen Martínez; AL PONIENTE: 21.00 metros, con Miguel Martínez. Con una superficie aproximada: 168.00 M2.

El C. Registrador, dió entrada a la promoción y ordenó su publicación en GACETA DE GOBIERNO y periódico de mayor circulación por tres veces de tres en tres días.—Haciéndose saber a quienes se crean con Derecho comparezcan a deducirlo.—Texcoco, Edo. de Méx., a 14 de Mayo de 1987.—El C. Registrador, Lic. María Francisca Tapia Meza.—Rúbrica.

2200.—10, 15 y 18 Junio.

Exp. 1816. SRA. JUANA VILLARREAL RODRIGUEZ, promueve Matriculación Administrativa, sobre el inmueble ubicado en Santiago Zacualuca, Municipio de Teotihuacan, Distrito de Texcoco, denominado: "Acuitlapilco", mide y linda: AL NORTE: 88.40 metros, con J. Socorro Rivero; AL SUR: 89.70 metros, con Bartolo Rivero; AL ORIENTE: 40.00 metros, con Bartolo Rivero; AL PONIENTE: 54.45 metros, con Francisco Villarreal. Con una superficie aproximada de: 4,205.83 M2.

El C. Registrador, dió entrada a la promoción y ordenó su publicación en GACETA DEL GOBIERNO y periódico de mayor circulación por tres veces de tres en tres días, haciéndose saber a quienes se crean con Derecho comparezcan a deducirlo.—Texcoco, Edo. de Méx., a 14 de Mayo de 1987.—El C. Registrador, Lic. María Francisca Tapia Meza.—Rúbrica.

2200.—10, 15 y 18 Junio.

Exp. 1814. SR. ENRIQUE CARRASCO GARCIA, promueve Matriculación Administrativa, sobre el inmueble ubicado en Santiago Atlatongo, Municipio de Teotihuacan, Distrito de Texcoco, Méx., denominado: "Celalútila", mide y linda: AL NORTE: 39.70 metros, con Jesús García O.; AL SUR: 37.00 metros, con Daniel Carrasco; AL ORIENTE: 20.20 metros, con Callejón; AL PONIENTE: 14.60 metros, con Camino a Zacualuca.

El C. Registrador, dió entrada a la promoción y ordenó su publicación en GACETA DEL GOBIERNO y periódico de mayor circulación por tres veces de tres en tres días, haciéndose saber a quienes se crean con Derecho comparezcan a deducirlo.—Texcoco, Edo. de Méx., a 14 de Mayo de 1987.—El C. Registrador, Lic. María Francisca Tapia Meza.—Rúbrica.

2200.—10, 15 y 18 Junio.

Exp. 1813. CRUZ CARRASCO GARCIA, promueve Matriculación Administrativa, sobre el inmueble ubicado en Santiago Atlatongo, Municipio de Teotihuacan, Distrito de Texcoco, Méx., denominado: "Gueyotenco", mide y linda: AL NORTE: 185.00 metros, con Daniel Carrasco; AL SUR: 135.00 metros, con Terreno de la Comunidad; AL ORIENTE: 14.80 metros, con Barranquilla; AL PONIENTE: 16.15 metros, con Cruz Rivas. Con una superficie aproximada de: 697.20 M2.

superficie aproximada de: 2,719.50 M2.

El C. Registrador, dió entrada a la promoción y ordenó su publicación en GACETA DEL GOBIERNO y periódico de mayor circulación por tres veces de tres en tres días, haciéndose saber a quienes se crean con Derecho comparezcan a deducirlo.—Texcoco, Edo. de Méx., a 14 de Mayo de 1987.—El C. Registrador, Lic. María Francisca Tapia Meza.—Rúbrica.

2200.—10, 15 y 18 Junio.

Exp. 1811. SRA. DELFINA BRISEÑO MONTIEL, promueve Matriculación Administrativa, sobre el inmueble ubicado en San Juan Teotihuacan, Municipio de Teotihuacan, Distrito de Texcoco, México, denominado: "La Palma", mide y linda: AL NORTE: 48.00 metros, con Juan Briseño M.; AL SUR: 48.00 metros, con Alfonso Briseño; AL ORIENTE: 54.00 metros, con Alfonso Briseño; AL PONIENTE: 57.00 metros, con Calle. Con una superficie aproximada de: 2,664.00 M2.

El C. Registrador, dió entrada a la promoción y ordenó su publicación en GACETA DEL GOBIERNO y periódico de mayor circulación por tres veces de tres en tres días, haciéndose saber a quienes se crean con Derecho comparezcan a deducirlo.—Texcoco, Edo. de Méx., a 14 de Mayo de 1987.—El C. Registrador, Lic. María Francisca Tapia Meza.—Rúbrica.

2200.—10, 15 y 18 Junio.

Exp. 1810, SR. GABRIEL GONZALEZ SEGURA, promueve Matriculación Administrativa, sobre el inmueble ubicado en San Lorenzo Tlalmimilolpan, Municipio de Teotihuacan, Distrito de Texcoco, denominado: s/n., mide y linda: AL NORTE: 29.50 metros, con Francisco González Segura; AL SUR: 24.75 metros, con Celso Fuentes Ortiz y Calle del Triunfo; AL ORIENTE: 28.20 metros, con Susana Rodríguez Fragozo; AL PONIENTE: 12.00 y 11.35 metros, con Calle Paseo de las Flores y Celso Fuentes Ortiz. Con una superficie aproximada de: 445.30 M2.

El C. Registrador, dio entrada a la promoción y ordenó su publicación en GACETA DEL GOBIERNO y periódico de mayor circulación por tres veces de tres en tres días, haciéndose saber a quienes se crean con Derecho, comparezcan a deducirlo.—Texcoco, Edo. de Méx., a 14 de Mayo de 1987.—El C. Registrador, Lic. María Francisca Tapia Meza.—Rúbrica.
2200.—10, 15 y 18 Junio.

Exp. 1809, SR. FRANCISCO VILLARREAL RODRIGUEZ, promueve Matriculación Administrativa, sobre el inmueble ubicado en Santiago Zacualuca, Municipio de Teotihuacan, Distrito de Texcoco, México, denominado: "Tlatelco", mide y linda: AL NORTE: 35.00 metros, con Juliana Villarreal; AL SUR: 33.00 metros, con Justino Villarreal Rodríguez; AL ORIENTE: 39.90 metros, con Justino Villarreal Rodríguez; AL PONIENTE: 46.10 metros, con Calle sin Nombre. Con una superficie aproximada de: 1,462.00 M2.

El C. Registrador, dió entrada a la promoción y ordenó su publicación en GACETA DE GOBIERNO y periódico de mayor circulación por tres veces de tres en tres días.—Haciéndose saber a quienes se crean con Derecho comparezcan a deducirlo.—Texcoco, Edo. de Méx., a 14 de Mayo de 1987.—El C. Registrador, Lic. María Francisca Tapia Meza.—Rúbrica.
2200.—10, 15 y 18 Junio.

Exp. 1807, SR. BONIFACIO AVILEZ VALENCIA, promueve Matriculación Administrativa, sobre el inmueble ubicado en Santiago Atlatongo, Municipio de Teotihuacan, Distrito de Texcoco, Méx., mide y linda: AL NORTE: 24.80 metros, con Antonia Valencia Ortiz; AL SUR: 23.63 metros, con Paso de Servidumbre; AL ORIENTE: 13.53 metros, con Jesús Valencia Rivas; AL PONIENTE: 13.53 metros, con Calle Hombres Ilustres. Con una superficie aproximada de: 327.70 M2.

El C. Registrador, dió entrada a la promoción y ordenó su publicación en GACETA DE GOBIERNO y periódico de mayor circulación por tres veces de tres en tres días.—Haciéndose saber a quienes se crean con Derecho comparezcan a deducirlo.—Texcoco, Edo. de Méx., a 14 de Mayo de 1987.—El C. Registrador, Lic. María Francisca Tapia Meza.—Rúbrica.
2200.—10, 15 y 18 Junio.

Exp. 1806, BLAS CAMPOS ALVARADO, promueve Matriculación Administrativa, sobre el inmueble ubicado en San Sebastián Xolalpa, Municipio de Teotihuacan, Distrito de Texcoco, Méx., mide y linda: AL NORTE: 7.30 metros, con Sixto Campos; AL SUR: 7.30 metros, con Calle Durazno; AL ORIENTE: 13.40 metros, con Sixto Campos; AL PONIENTE: 13.40 metros, con Florentino Campos. Con una superficie aproximada de: 97.82 M2.

El C. Registrador, dió entrada a la promoción y ordenó su publicación en GACETA DEL GOBIERNO y periódico de mayor circulación por tres veces de tres en tres días, haciéndose saber a quienes se crean con Derecho, comparezcan a deducirlo.—Texcoco, Edo. de Méx., a 14 de Mayo de 1987.—El C. Registrador, Lic. María Francisca Tapia Meza.—Rúbrica.
2200.—10, 15 y 18 Junio.

Exp. 1805/87, ANGELA SANCHEZ MUÑOZ, promueve Matriculación Administrativa, sobre el inmueble ubicado en Santiago Atlatongo, Municipio de Teotihuacan, Distrito de Texcoco, Edo. de Méx., mide y linda: AL NORTE: 16.20 metros, con Anastacio Sánchez; AL SUR: 16.10 metros, con Avenida San Juan; AL ORIENTE: 64.02 metros, con Antonio y Juan Flores y Antonio Sánchez; AL PONIENTE: 72.60 metros, con Gabriel de Jesús e Ignacio Contreras. Con una superficie de: 1,069.05 Mts2.

El C. Registrador, dió entrada a la promoción y ordenó su publicación en GACETA DEL GOBIERNO y periódico de mayor circulación por tres veces de tres en tres días, haciéndose saber a quienes se crean con Derecho, comparezcan a deducirlo.—Texcoco, Edo. de Méx., a 14 de Mayo de 1987.—El C. Registrador, Lic. María Francisca Tapia Meza.—Rúbrica.
2200.—10, 15 y 18 Junio.

Exp. 1808, INES MARTINEZ GONZALEZ, promueve Matriculación Administrativa, sobre el inmueble ubicado en San Sebastián Xolalpa, Municipio de Teotihuacan, Distrito de Texcoco, México, denominado "Tezonco", mide y linda: AL NORTE: 11.30 metros, con Carmela González Galicia; AL SUR: 11.30 metros, con Calle Constitución; AL ORIENTE: 11.20 metros, con Salvador González González; AL PONIENTE: 11.20 metros, con Isaac Ramírez González. Con una superficie aproximada de: 126.56 M2.

El C. Registrador, dió entrada a la promoción y ordenó su publicación en GACETA DEL GOBIERNO y periódico de mayor circulación por tres veces de tres en tres días, haciéndose saber a quienes se crean con Derecho, comparezcan a deducirlo.—Texcoco, Méx., a 14 de Mayo de 1987.—El C. Registrador, Lic. María Francisca Tapia Meza.—Rúbrica.
2200.—10, 15 y 18 Junio.

Exp. 1812, FRANCISCO VILLARREAL RODRIGUEZ, promueve Matriculación Administrativa, sobre el inmueble ubicado en Santiago Zacualuca, Municipio de Teotihuacan, Distrito de Texcoco, México, denominado "Acuitlapilco", mide y linda: AL NORTE: 68.70 metros, con Emiliano Cervantes; AL SUR: 69.00 metros, con Calle Sin Nombre; AL ORIENTE: 54.45 metros, con Juana Villarreal; AL PONIENTE: 64.40 metros, con Juliana Villarreal, con una superficie aproximada de: 4,091.07 M2.

El C. Registrador, dió entrada a la promoción y ordenó su publicación en GACETA DE GOBIERNO y periódico de mayor circulación por tres veces de tres en tres días.—Haciéndose saber a quienes se crean con Derecho comparezcan a deducirlo.—Texcoco, Méx., a 14 de Mayo de 1987.—El C. Registrador, Lic. María Francisca Tapia Meza.—Rúbrica.
2200.—10, 15 y 18 Junio.

Exp. 1819, JORGE GARCIA TAPIA, promueve Matriculación Administrativa, sobre el inmueble ubicado en Santiago Atlatongo, Municipio de Teotihuacan, Distrito de Texcoco, México, denominado "Colotitla", mide y linda: AL NORTE: 8.93 metros, con Entrada; AL SUR: 8.93 metros, con Heriberta Vázquez; AL ORIENTE: 16.65 metros, con Calle Emiliano Zapata; AL PONIENTE: 16.65 metros, con J. Isabel García. Con una superficie aproximada de: 148.68 M2.

El C. Registrador, dió entrada a la promoción y ordenó su publicación en GACETA DE GOBIERNO y periódico de mayor circulación por tres veces de tres en tres días.—Haciéndose saber a quienes se crean con Derecho comparezcan a deducirlo.—Texcoco, Méx., a 14 de Mayo de 1987.—El C. Registrador, Lic. María Francisca Tapia Meza.—Rúbrica.
2200.—10, 15 y 18 Junio.

Exp. 1818, JOSE INES VILLARREAL, promueve Matriculación Administrativa, sobre el inmueble ubicado en Santiago Zacualuca, Municipio de Teotihuacan, Distrito de Texcoco, México, denominado "Cuitalpalco", mide y linda: AL NORTE: 47.50 metros, con Francisco Martínez; AL SUR: 45.50 metros, con Calle Sin Nombre; AL ORIENTE: 82.20 metros, con Justino Villarreal R.; AL PONIENTE: 90.00 metros, con Camino. Con una superficie aproximada de: 4,003.65 M2.

El C. Registrador, dió entrada a la promoción y ordenó su publicación en GACETA DE GOBIERNO y periódico de mayor circulación por tres veces de tres en tres días.—Haciéndose saber a quienes se crean con Derecho comparezcan a deducirlo.—Texcoco, Méx., a 14 de Mayo de 1987.—El C. Registrador, Lic. María Francisca Tapia Meza.—Rúbrica.
2200.—10, 15 y 18 Junio.

Exp. 1817. ABRAHAM GONZALEZ CERVANTES, promueve Matriculación Administrativa, sobre el inmueble ubicado en San Sebastián Xolalpan, Municipio de Teotihuacan, Distrito de Texcoco, México, sin denominación, mide y linda: AL NORTE: 20.00 metros, con Guillermina Vilchis Monterrubio; AL SUR: 20.00 metros, con Rodolfo Monterrubio; AL ORIENTE: 20.00 metros, con Rodolfo Monterrubio; AL PONIENTE: 20.00 metros, con Bartolo Galicia. Con una superficie aproximada de: 400.00 M2.

El C. Registrador, dió entrada a la promoción y ordenó su publicación en GACETA DE GOBIERNO y periódico de mayor circulación por tres veces de tres en tres días.—Haciéndose saber a quienes se crean con Derecho comparezcan a deducirlo.—Texcoco, Méx., a 14 de Mayo de 1987.—El C. Registrador, Lic. María Francisca Tapia Meza.—Rúbrica.

2200.—10, 15 y 18 Junio.

Exp. 6539/86. EVARISTO ALVARFZ ZEPEDA, promueve inmatriculación Administrativa, sobre el inmueble ubicado en Bo. San Agustín Atlapulco, Municipio de Chimalhuacan, Distrito de Texcoco, mide y linda: NORTE: 40.00 m, con Guadalupe Sánchez; SUR: 40.00 m. con Gonzalo López Flores; ORIENTE: 20.00 m. con Calle; PONIENTE: 20.00 m. con Guadalupe Sánchez. Superficie Aproximada: 800,00 M2.

El C. Registrador, dió entrada a la promoción y ordenó su publicación en GACETA DE GOBIERNO y periódico de mayor circulación por tres veces de tres en tres días.—Haciéndose saber a quienes se crean con Derecho comparezcan a deducirlo.—Texcoco, Méx., a 18 de Mayo de 1987.—El C. Registrador, Lic. María Francisca Tapia Meza.—Rúbrica.

2202.—10, 15 y 18 Junio

Exp. 1765/87, JUAN MENDEZ VILLALBA, promueve inmatriculación Administrativa, sobre el inmueble ubicado en Los Reyes Acaquilpan, Municipio de La Paz, Distrito de Texcoco, mide y linda: NORTE: 15.10 m, con Héctor Ortiz Santamaría, otro NORTE: 8.00 m. con y otro Poniente con 11.40 m. y linda con Victoria Medina de Medina y Juan Medina Villalba; SUR: 23.17 m. con Av. San Francisco; ORIENTE: 20.15 m. con antes Eliseo Ortiz, hoy Héctor Ortiz Santamaría; PONIENTE: 9.78 m. con Callejón Privado. Superficie Aprox.:

El C. Registrador, dió entrada a la promoción y ordenó su publicación en GACETA DE GOBIERNO y periódico de mayor circulación por tres veces de tres en tres días.—Haciéndose saber a quienes se crean con Derecho comparezcan a deducirlo.—Texcoco, Méx., a 14 de Mayo de 1987.—El C. Registrador, Lic. María Francisca Tapia Meza.—Rúbrica.

2202.—10, 15 y 18 Junio

Exp. 021/87. PEDRO SILES JIMENEZ, promueve inmatriculación Administrativa, sobre el inmueble ubicado en Bo. Sta. Ma. Nativitas, Municipio de Chimalhuacan, Distrito de Texcoco, mide y linda: NORTE: 51.00 m. con Fausto Buendía; SUR: 41.00 m. con Julián Castillo; ORIENTE: 119.35 m. con Manuela Jiménez; PONIENTE: 95.35 m. con Eliseo Sánchez Buendía y Fernando Sánchez Gálvez. Superficie Aprox.: 4,830.75 M2.

El C. Registrador, dió entrada a la promoción y ordenó su publicación en GACETA DE GOBIERNO y periódico de mayor circulación por tres veces de tres en tres días.—Haciéndose saber a quienes se crean con Derecho comparezcan a deducirlo.—Texcoco, Méx., a 14 de Mayo de 1987.—El C. Registrador, Lic. María Francisca Tapia Meza.—Rúbrica.

2202.—10, 15 y 18 Junio

Exp. 332/86. FERNANDO BUENDIA GARCIA, promueve inmatriculación Administrativa, sobre el inmueble ubicado en Bo. Xochitenco, Municipio de Chimalhuacan, Distrito de Texcoco, mide y linda: NORTE: 80.00 m. Manzana 24 lote 4, con Francisco Peralta; SUR: 80.00 m. Manzana 25 lote 8, con Domingo Jiménez Pacheco; ORIENTE: 250.00 m. con Evelia Buendía Gómez; PONIENTE: 250.00 m. Manzana 25 lote 5, con Quintín Delgado Diaz. Superficie Aprox.: Dos Hectáreas,

El C. Registrador, dió entrada a la promoción y ordenó su publicación en GACETA DE GOBIERNO y periódico de mayor circulación por tres veces de tres en tres días.—Haciéndose saber a quienes se crean con Derecho comparezcan a deducirlo.—Texcoco, Méx., a 15 de Mayo de 1987.—El C. Registrador, Lic. María Francisca Tapia Meza.—Rúbrica.

2202.—10, 15 y 18 Junio

Exp. 320/86, EVELIA BUENDIA GOMEZ, promueve inmatriculación Administrativa, sobre el inmueble ubicado en Bo. Xochitenco, Municipio de Chimalhuacan, Distrito de Texcoco, mide y linda: NORTE: 80.00 m. Manzana 24 lote 4, con Francisco Peralta; SUR: 80.00 m. Manzana 25 lote 8, con Domingo Jiménez Pacheco; ORIENTE: 250.00 m. con el Sr. Tomás Buendía García; PONIENTE: 250.00 m. con el señor Fernando Buendía García. Superficie Aprox.: Dos Hectáreas.

El C. Registrador, dió entrada a la promoción y ordenó su publicación en GACETA DE GOBIERNO y periódico de mayor circulación por tres veces de tres en tres días.—Haciéndose saber a quienes se crean con Derecho comparezcan a deducirlo.—Texcoco, Méx., a 15 de Mayo de 1987.—El C. Registrador, Lic. María Francisca Tapia Meza.—Rúbrica.

2202.—10, 15 y 18 Junio

Exp. 331/86, TOMAS BUENDIA GARCIA, promueve inmatriculación Administrativa, sobre el inmueble ubicado en Bo. Xochitenco, Municipio de Chimalhuacan, Distrito de Texcoco, mide y linda: NORTE: 80.00 m. Manzana 24 lote 4, con Francisco Peralta; SUR: 80.00 m. Manzana 25 lote 8, con Domingo Jiménez Pacheco; ORIENTE: 250.00 m. Manzana 25 lote 9, con Cresencia Jiménez; PONIENTE: 250.00 m. con Evelia Buendía Gómez. Superficie Aprox.: Dos Hectáreas.

El C. Registrador, dió entrada a la promoción y ordenó su publicación en GACETA DE GOBIERNO y periódico de mayor circulación por tres veces de tres en tres días.—Haciéndose saber a quienes se crean con Derecho comparezcan a deducirlo.—Texcoco, Méx., a 15 de Mayo de 1987.—El C. Registrador, Lic. María Francisca Tapia Meza.—Rúbrica.

2202.—10, 15 y 18 Junio

Exp. 802/87, RAFAEL TAPIA BARDET, promueve inmatriculación Administrativa, sobre el inmueble ubicado en Bo. de San Juan, Municipio de Chimalhuacan, Distrito de Texcoco, mide y linda: NORTE: 333.20 m. con Cruz Valentino; SUR: 336.80 m. con Calzada; ORIENTE: 17.80 m. con Calzada; PONIENTE: 44.10 m. con Rafael Tapia. Superficie Aproximada: 10,368.25 M2.

El C. Registrador, dió entrada a la promoción y ordenó su publicación en GACETA DE GOBIERNO y periódico de mayor circulación por tres veces de tres en tres días.—Haciéndose saber a quienes se crean con Derecho comparezcan a deducirlo.—Texcoco, Méx., a 19 de Mayo de 1987.—El C. Registrador, Lic. María Francisca Tapia Meza.—Rúbrica.

2202.—10, 15 y 18 Junio

Exp. 804/87, LUIS TEODORO SUAREZ PERALTA, promueve inmatriculación Administrativa, sobre el inmueble ubicado en Bo. San Juan, Municipio de Chimalhuacan, Distrito de Texcoco, mide y linda: NORTE: 250.00 m. con Juan Suárez; SUR: 250.00 m. con Manuel Cedillo; ORIENTE: 60.00 m. con Calzada; PONIENTE: 60.00 m. con Julián Valentino. Superficie Aproximada: 15,000.00 M2.

El C. Registrador, dió entrada a la promoción y ordenó su publicación en GACETA DE GOBIERNO y periódico de mayor circulación por tres veces de tres en tres días.—Haciéndose saber a quienes se crean con Derecho comparezcan a deducirlo.—Texcoco, Méx., a 19 de Mayo de 1987.—El C. Registrador, Lic. María Francisca Tapia Meza.—Rúbrica.

2202.—10, 15 y 18 Junio

Exp. 808/87, DANIEL MORELIA CANTO, promueve inmatriculación Administrativa, sobre el inmueble ubicado en Bo. Xochitenco, Municipio de Chimalhuacán, Distrito de Texcoco, mide y linda: NORTE: 40.00 m. con Prisciliano Peralta; SUR: 40.00 m. con Ausencio Delgado; ORIENTE: 250.00 m. con Jaime Morelia Canto; PONIENTE: 250.00 m. con Alfonso Canto Cortez. Superficie Aproximada: 10,000.00 M2.

El C. Registrador, dió entrada a la promoción y ordenó su publicación en GACETA DE GOBIERNO y periódico de mayor circulación por tres veces de tres en tres días.—Haciéndose saber a quienes se crean con Derecho comparezcan a deducirlo.—Texcoco, Méx., a 19 de Mayo de 1987.—El C. Registrador, Lic. María Francisca Tapia Meza.—Rúbrica.

2202.—10, 15 y 18 Junio

Exp. 803/87, LUIS TEODORO SUAREZ PERALTA, promueve inmatriculación Administrativa, sobre el inmueble ubicado en la Cabecera del Municipio de Chimalhuacán, Distrito de Texcoco, mide y linda: NORTE: 26.40 m. con Isaac González; SUR: 24.00 m. con Sucesión de Jacinto Valverde; ORIENTE: 116.50 m. con Alfonso Chavarría; PONIENTE: 116.50 m. con Camino. Superficie Aproximada: 2,935.80 M2.

El C. Registrador, dió entrada a la promoción y ordenó su publicación en GACETA DE GOBIERNO y periódico de mayor circulación por tres veces de tres en tres días.—Haciéndose saber a quienes se crean con Derecho comparezcan a deducirlo.—Texcoco, Méx., a 19 de Mayo de 1987.—El C. Registrador, Lic. María Francisca Tapia Meza.—Rúbrica.

2202.—10, 15 y 18 Junio

Exp. 779/87, CIPRIANO CANTO CORIA, promueve inmatriculación Administrativa, sobre el inmueble ubicado en el Barrio de Xochitenco, Municipio de Chimalhuacán, Distrito de Texcoco, mide y linda: NORTE: 40.00 m. con Prisciliano Peralta; SUR: 40.00 m. con Ausencio Delgado; ORIENTE: 250.00 mts. con Bernardo Delgado; PONIENTE: 250.00 m. con Jaime Morelia Canto. Superficie Aproximada: 10,000.00 M2.

El C. Registrador, dió entrada a la promoción y ordenó su publicación en GACETA DE GOBIERNO y periódico de mayor circulación por tres veces de tres en tres días.—Haciéndose saber a quienes se crean con Derecho comparezcan a deducirlo.—Texcoco, Méx., a 19 de Mayo de 1987.—El C. Registrador, Lic. María Francisca Tapia Meza.—Rúbrica.

2202.—10, 15 y 18 Junio

Exp. 781/87, RAQUEL CANTO CORIA, promueve inmatriculación Administrativa, sobre el inmueble ubicado en Chimalhuacán, Municipio de Chimalhuacán, Distrito de Texcoco, mide y linda: NORTE: 40.00 m. con Prisciliano Peralta; SUR: 40.00 m. con Ausencio Delgado; ORIENTE: 250.00 m. con Tito Canto Cortez; PONIENTE: 250.00 m. con Porfirio Díaz Primavera. Superficie Aproximada: 10,000.00 M2.

El C. Registrador, dió entrada a la promoción y ordenó su publicación en GACETA DE GOBIERNO y periódico de mayor circulación por tres veces de tres en tres días.—Haciéndose saber a quienes se crean con Derecho comparezcan a deducirlo.—Texcoco, Méx., a 19 de Mayo de 1987.—El C. Registrador, Lic. María Francisca Tapia Meza.—Rúbrica.

2202.—10, 15 y 18 Junio

REGISTRO PUBLICO DE LA PROPIEDAD DISTRITO DE ZUMPANGO EDICTOS

Exp. 223/87, JOAQUIN HERNANDEZ ALVAREZ, promueve inmatriculación Administrativa, sobre el inmueble ubicado en el Barrio de San Lorenzo, Municipio de Zumpango, Distrito de Zumpango, mide y linda: NORTE: 20.00 mts. con Francisco Rojas; SUR: 20.00 mts. con Joaquín Alvarez Hernández; ORIENTE: 24.45 mts. con Camino Público; PONIENTE: 24.45 mts. con Francisco Rojas. Superficie Aproximada: 489.00 metros cuadrados.

El C. Registrador, dió entrada a la promoción y ordenó su publicación en GACETA DE GOBIERNO y periódico de mayor circulación por tres veces de tres en tres días.—Haciéndose saber a quienes se crean con Derecho comparezcan a deducirlo.—Zumpango, Méx., a 19 de Mayo de 1987.—El C. Registrador, Lic. Carlos Salazar Camacho.—Rúbrica.

2202.—10, 15 y 18 Junio

Exp. 150/87, IRENE VILLEGAS LOPEZ, promueve inmatriculación Administrativa, sobre el inmueble ubicado en el Barrio de San Lorenzo, Municipio de Zumpango, Distrito de Zumpango, mide y linda: NORTE: 13.85 mts. con Francisco Téllez Escalona; SUR: 13.85 mts. con Calle José María Pino Suárez; ORIENTE: 24.00 mts. con Servidumbre de Paso; PONIENTE: 24.00 mts. con Ezequiel G. Luna Chilpa. Superficie Aproximada: 332.40 M2.

El C. Registrador, dió entrada a la promoción y ordenó su publicación en GACETA DE GOBIERNO y periódico de mayor circulación por tres veces de tres en tres días.—Haciéndose saber a quienes se crean con Derecho comparezcan a deducirlo.—Zumpango, Méx., a 19 de Mayo de 1987.—El C. Registrador, Lic. Carlos Salazar Camacho.—Rúbrica.

2202.—10, 15 y 18 Junio

Exp. 180/87, GABRIEL ARTURO CONTRERAS COLIN, promueve inmatriculación Administrativa, sobre el inmueble ubicado en "Los Alcanfores", San Bartolo Cuautlalpan, Municipio de Zumpango, Distrito de Zumpango, mide y linda: NORTE: 27.33 mts. con Maricela Avila Colín; SUR: 26.82 mts. con Ignacio Olmos Rodríguez; ORIENTE: 10.20 mts. con Antonio Martínez Mendoza y 10.20 mts. con Francisca Mendoza Rosales; PONIENTE: 20.00 mts. con Calle. Superficie Aproximada: 546.91 M2.

El C. Registrador, dió entrada a la promoción y ordenó su publicación en GACETA DE GOBIERNO y periódico de mayor circulación por tres veces de tres en tres días.—Haciéndose saber a quienes se crean con Derecho comparezcan a deducirlo.—Zumpango, Méx., a 19 de Mayo de 1987.—El C. Registrador, Lic. Carlos Salazar Camacho.—Rúbrica.

2202.—10, 15 y 18 Junio

Exp. 181/87, JOEL MIRANDA COLIN, promueve inmatriculación Administrativa, sobre el inmueble ubicado en "Los Alcanfores", San Bartolo Cuautlalpan, Municipio de Zumpango, Distrito de Zumpango, mide y linda: NORTE: 25.00 mts. con Camino; SUR: 24.50 mts. con Lázaro Muñoz Ortiz; ORIENTE: 26.60 mts. con Luisa Araceli Contreras Colín; PONIENTE: 27.80 mts. con Natividad Meneses Roldán. Superficie Aproximada: 673.20 M2.

El C. Registrador, dió entrada a la promoción y ordenó su publicación en GACETA DE GOBIERNO y periódico de mayor circulación por tres veces de tres en tres días.—Haciéndose saber a quienes se crean con Derecho comparezcan a deducirlo.—Zumpango, Méx., a 19 de Mayo de 1987.—El C. Registrador, Lic. Carlos Salazar Camacho.—Rúbrica.

2202.—10, 15 y 18 Junio

Exp. 192/87, FIDEL ISLAS BAÑOS, promueve inmatriculación Administrativa, sobre el inmueble ubicado en el Barrio de San Juan, Municipio de Zumpango, Distrito de Zumpango, mide y linda: NORTE: 8.30 mts. con Calle Pública; SUR: 8.30 mts. con la fracción sobrante o sea Fidel Vargas Cedillo; ORIENTE: 13.00 mts. con el mismo vendedor señor Fidel Vargas Cedillo; PONIENTE: 13.00 mts. con Gertrudis Hidalgo de Vargas. Superficie Aproximada:

El C. Registrador, dió entrada a la promoción y ordenó su publicación en GACETA DE GOBIERNO y periódico de mayor circulación por tres veces de tres en tres días.—Haciéndose saber a quienes se crean con Derecho comparezcan a deducirlo.—Zumpango, Méx., a 19 de Mayo de 1987.—El C. Registrador, Lic. Carlos Salazar Camacho.—Rúbrica.

2202.—10, 15 y 18 Junio

Exp. 175/87, CAYETANO RAMOS GODINEZ, promueve inmatriculación Administrativa, sobre el inmueble ubicado en San Juan Zitlaltepec, Municipio de Zumpango, Distrito de Zumpango, mide y linda: NORTE: 35.50 mts. con Callejón Privado; SUR: 36.20 mts. con Inés Montaña; ORIENTE: 17.75 mts. con Calle Pública; PONIENTE: 17.75 mts. con Felipe Godínez. Superficie Aproximada: 636.33 metros cuadrados.

El C. Registrador, dió entrada a la promoción y ordenó su publicación en GACETA DE GOBIERNO y periódico de mayor circulación por tres veces de tres en tres días.—Haciéndose saber a quienes se crean con Derecho comparezcan a deducirlo.—Zumpango, Méx., a 19 de Mayo de 1987.—El C. Registrador, Lic. Carlos Salazar Camacho.—Rúbrica.

2202.—10, 15 y 18 Junio

REGISTRO PUBLICO DE LA PROPIEDAD

DISTRITO DE TENANGO DEL VALLE

E D I C T O S

Exp. 284/657/87, TOMASA TECONTERO TLACOPANCO DE MORALES, promueve Matriculación Administrativa, sobre el inmueble ubicado en la Calle Galeana y Guadalupe Victoria s/n., Cabecera Municipal, Capulhuac, México, mide y linda: NORTE: 50.00 metros, con Calle; SUR: 50.00 metros, con Angela Treviño; ORIENTE: 21.00 metros, con Camino; PONIENTE: 21.00 metros, con Barranca.

El C. Registrador, dió entrada a la promoción y ordenó su publicación en GACETA DE GOBIERNO y periódico de mayor circulación por tres veces de tres en tres días.—Haciéndose saber a quienes se crean con Derecho comparezcan a deducirlo.—Tenango del Valle, Méx., a 2 de Junio de 1987.—El C. Registrador, Lic. Teresita Carranco Hernández.—Rúbrica.
2270.—15, 18 y 23 Junio.

Exp. 291/654/87, MA. GUADALUPE ALONSO ALONSO, promueve Matriculación Administrativa, sobre el inmueble ubicado en la Calle de Veracruz, esquina con Calle de Rayón, Texcalyacac, México, mide y linda: NORTE: 32.60 metros, colinda con la Calle de Veracruz; SUR: 31.30 metros, colinda con predio de Víctor Morales; ORIENTE: 19.80 metros, colinda con Alfonso Oribuela Nuñez; PONIENTE: 18.70 metros, colinda con la Calle de Rayón.

El C. Registrador, dió entrada a la promoción y ordenó su publicación en GACETA DE GOBIERNO y periódico de mayor circulación por tres veces de tres en tres días.—Haciéndose saber a quienes se crean con Derecho comparezcan a deducirlo.—Tenango del Valle, Méx., a 2 de Junio de 1987.—El C. Registrador, Lic. Teresita Carranco Hernández.—Rúbrica.
2270.—15, 18 y 23 Junio.

Exp. 288/651/87, ALEJANDRO CONTRERAS SUAREZ, promueve Matriculación Administrativa, sobre el inmueble ubicado en la Calle de Morelos, Municipio de Mexicalcingo, mide y linda: NORTE: 23.00 metros, con la Calle de Morelos; SUR: 23.00 metros, con Rufino Fernández y J. Guadalupe Domínguez; ORIENTE: 42.00 metros, con J. Guadalupe Domínguez; PONIENTE: 42.00 metros, con Camilo Ozoñes Vilchis.

El C. Registrador, dió entrada a la promoción y ordenó su publicación en GACETA DE GOBIERNO y periódico de mayor circulación por tres veces de tres en tres días.—Haciéndose saber a quienes se crean con Derecho comparezcan a deducirlo.—Tenango del Valle, Méx., a 2 de Junio de 1987.—El C. Registrador, Lic. Teresita Carranco Hernández.—Rúbrica.
2270.—15, 18 y 23 Junio.

Exp. 276/649/87, MA. DEL CARMEN SANCHEZ LOPEZ Y RAYMUNDO VALDEZ GUADARRAMA, promueve Matriculación Administrativa, sobre el inmueble ubicado en el Callejón de la Virgen s/n., Calimaya, México, mide y linda: NORTE: 25.40 metros, con Privada; SUR: 20.80 metros, con Luis Mejía Estrada; ORIENTE: 9.10 metros, con Callejón de la Virgen; PONIENTE: 9.10 metros, con Agustín Valdez M.

El C. Registrador, dió entrada a la promoción y ordenó su publicación en GACETA DE GOBIERNO y periódico de mayor circulación por tres veces de tres en tres días.—Haciéndose saber a quienes se crean con Derecho comparezcan a deducirlo.—Tenango del Valle, Méx., a 2 de Junio de 1987.—El C. Registrador, Lic. Teresita Carranco Hernández.—Rúbrica.
2270.—15, 18 y 23 Junio.

Exp. 272/645/87, EULALIO Y AURORA MENDOZA NE-
RY, promueve Matriculación Administrativa, sobre el inmueble ubicado en la Calle Sebastián Lerdo de Tejada s/n., Cab. Mpal. del Mpio. de Calimaya, México, mide y linda: NORTE: 21.90 metros, con Margarita Bobadilla; SUR: 6.05 y 17.87 metros, con Calle de su ubicación y Sr. Mauro Mendoza; ORIENTE: 15.38 y 23.33 metros, con Sra. Piedad Guadarrama y Mauro Mendoza; PONIENTE: 14.98, 5.59, 3.91 y 13.40 metros, con Leovigildo M. y Sra. Margarita Bobadilla.

El C. Registrador, dió entrada a la promoción y ordenó su publicación en GACETA DE GOBIERNO y periódico de mayor circulación por tres veces de tres en tres días.—Haciéndose saber a quienes se crean con Derecho comparezcan a deducirlo.—Tenango del Valle, Méx., a 2 de Junio de 1987.—El C. Registrador, Lic. Teresita Carranco Hernández.—Rúbrica.
2270.—15, 18 y 23 Junio.

Exp. 271/644/87, ROMANA, ISABEL Y MARTHA ARIAS VILLEGAS, promueve Inmatriculación Administrativa, sobre el inmueble ubicado en la Calle 5 de Mayo con Calle Nicolás Navarro en Zaucoza, Calimaya, México, mide y linda: NORTE: 88.00 metros, con Calle Nicolás Navarro; SUR: 89.90 metros, con Lorenzo Arias López; ORIENTE: 22.24 metros, con Calle 5 de Mayo; PONIENTE: 30.00 metros, con Lorenzo Arias López.

El C. Registrador, dió entrada a la promoción y ordenó su publicación en GACETA DE GOBIERNO y periódico de mayor circulación por tres veces de tres en tres días.—Haciéndose saber a quienes se crean con Derecho comparezcan a deducirlo.—Tenango del Valle, Méx., a 2 de Junio de 1987.—El C. Registrador, Lic. Teresita Carranco Hernández.—Rúbrica.
2270.—15, 18 y 23 Junio.

Exp. 267/645/87, JOSUE CANCHOLA HEREDIA, promueve Matriculación Administrativa, sobre el inmueble ubicado en términos de este Municipio y en Prolongación, Almoloya del Río, mide y linda: NORTE: 7.30 metros, con la Calle Dr. Gustavo Baz; SUR: 7.75 metros, con el Sr. Joaquín Maya; ORIENTE: 18.00 metros, con el Sr. Alfredo Canchola; PONIENTE: 18.00 metros, con el Sr. Germán Canchola.

El C. Registrador, dió entrada a la promoción y ordenó su publicación en GACETA DE GOBIERNO y periódico de mayor circulación por tres veces de tres en tres días.—Haciéndose saber a quienes se crean con Derecho comparezcan a deducirlo.—Tenango del Valle, Méx., a 2 de Junio de 1987.—El C. Registrador, Lic. Teresita Carranco Hernández.—Rúbrica.
2270.—15, 18 y 23 Junio.

Exp. 299/675/87, SANTIAGO VAZQUEZ NUÑEZ, promueve Matriculación Administrativa, sobre el inmueble ubicado en paraje denominado "El Trigo", en el Municipio de Almoloya del Río, México, mide y linda: NORTE: 121.40 metros, con Hugo Castro Pérez; SUR: 60.30 metros, con Carril; ORIENTE: 179.20 metros, con Silvano Lorenzana; PONIENTE: 193.20 metros, con Carretera.

El C. Registrador, dió entrada a la promoción y ordenó su publicación en GACETA DE GOBIERNO y periódico de mayor circulación por tres veces de tres en tres días.—Haciéndose saber a quienes se crean con Derecho comparezcan a deducirlo.—Tenango, Méx., a 2 de Junio de 1987.—El C. Registrador, Lic. Teresita Carranco Hernández.—Rúbrica.
2270.—15, 18 y 23 Junio.

Exp. 300/676/87, GREGORIO VAZQUEZ NUÑEZ, promueve Matriculación Administrativa, sobre el inmueble ubicado en d/c., paraje Tlacovetillao Coyotas, III, Municipio de Almoloya del Río, México, mide y linda: NORTE: 52.40 metros, con Gildardo Hernández; SUR: 59.50 metros, con Emilio Hernández; ORIENTE: 89.85 metros, con Celsa Sánchez; PONIENTE: 89.05 metros, con Pedro Hernández.

El C. Registrador, dió entrada a la promoción y ordenó su publicación en GACETA DE GOBIERNO y periódico de mayor circulación por tres veces de tres en tres días.—Haciéndose saber a quienes se crean con Derecho comparezcan a deducirlo.—Tenango, Méx., a 2 de Junio de 1987.—El C. Registrador, Lic. Teresita Carranco Hernández.—Rúbrica.
2270.—15, 18 y 23 Junio.

Exp. 301/677/87, GREGORIO VAZQUEZ NUÑEZ, promueve inmatriculación Administrativa, sobre el inmueble ubicado en paraje denominado "Los Saucos", Municipio de Almoloya del Río, Distrito de Tenango del Valle, mide y linda: NORTE: 33.10 metros, con Rogaciano Lagunas; SUR: 49.30 metros, con Aurelio Castro; ORIENTE: 73.60 metros, con Camino; PONIENTE: 72.90 metros, con Carretera. Superficie Aprox.: 3,000.00 M².

El C. Registrador, dió entrada a la promoción y ordenó su publicación en GACETA DE GOBIERNO y periódico de mayor circulación por tres veces de tres en tres días.—Haciéndose saber a quienes se crean con Derecho comparezcan a deducirlo.—Tenango, Méx., a 2 de Junio de 1987.—El C. Registrador, Lic. Teresita Carranco Hernández.—Rúbrica.
2270.—15, 18 y 23 Junio.

Exp. 302/678/87, SANTIAGO VAZQUEZ NUÑEZ, promueve inmatriculación Administrativa, sobre el inmueble ubicado en paraje denominado "El Cero", Municipio de Almoloya del Río, Distrito de Tenango, mide y linda: NORTE:; SUR: 28.00 metros, con el Departamento del Distrito Federal; ORIENTE: 155.00 metros, con el Departamento del Distrito Federal; PONIENTE: 150.00 metros, con Camino. Superficie Aprox.: 2,100.00 M2.

El C. Registrador, dió entrada a la promoción y ordenó su publicación en GACETA DE GOBIERNO y periódico de mayor circulación por tres veces de tres en tres días.—Haciéndose saber a quienes se crean con Derecho comparezcan a deducirlo.—Tenango, Méx., a 2 de Junio de 1987.—El C. Registrador, Lic. Teresita Carranco Hernández.—Rúbrica.
2270.—15, 18 y 23 Junio.

Exp. 303/679/87, SANTIAGO VAZQUEZ NUÑEZ, promueve Matriculación Administrativa, sobre el inmueble ubicado en D/C., paraje denominado "La Campana", en el Mpio. de Almoloya del Río, México, mide y linda: NORTE: 46.00 metros, con Alejo López; SUR: 45.00 metros, con Carlos Tejas; ORIENTE: 62.00 metros, con Martín Soler; PONIENTE: 62.60 metros, con Lucrecia Hernández de Morales.

El C. Registrador, dió entrada a la promoción y ordenó su publicación en GACETA DE GOBIERNO y periódico de mayor circulación por tres veces de tres en tres días.—Haciéndose saber a quienes se crean con Derecho comparezcan a deducirlo.—Tenango, Méx., a 2 de Junio de 1987.—El C. Registrador, Lic. Teresita Carranco Hernández.—Rúbrica.
2270.—15, 18 y 23 Junio

Exp. 304/680/87, GREGORIO VAZQUEZ NUÑEZ, promueve Matriculación Administrativa, sobre el inmueble ubicado en D/C., paraje denominado "Don Francisco", Mpio. de Almoloya del Río, México, mide y linda: NORTE: 25.90 y 9.60 metros, con Calle Guadalupe Segura; SUR: 30.10 metros, con Horacio Miraflores; ORIENTE: 23.15 metros, con Eva Núñez; PONIENTE: 25.90 metros, con Calle Heriberto Enríquez.

El C. Registrador, dió entrada a la promoción y ordenó su publicación en GACETA DE GOBIERNO y periódico de mayor circulación por tres veces de tres en tres días.—Haciéndose saber a quienes se crean con Derecho comparezcan a deducirlo.—Tenango, Méx., a 2 de Junio de 1987.—El C. Registrador, Lic. Teresita Carranco Hernández.—Rúbrica.
2270.—15, 18 y 23 Junio.

REGISTRO PUBLICO DE LA PROPIEDAD

DISTRITO DE IXTLAHUACA

EDICTOS

Exp. 173/87, MIGUEL VAZQUEZ VELAZQUEZ, promueve inmatriculación Administrativa, sobre el inmueble ubicado en D/C. Santa María del Llano, Municipio de Ixtlahuaca, Distrito de Ixtlahuaca, mide y linda: NORTE: dos líneas de: 77.70 y 12.80 metros, con Sabina Vda. de García y Gumercindo Cruz; SUR: 90.50 metros, con Josefina Benítez de Velázquez; ORIENTE: dos líneas de: 42.35 y 5.15 metros, con Antonio Vázquez Velázquez y Gumercindo Cruz; PONIENTE: 47.50 metros, con Carretera a Jilotepec. Superficie Aprox.:

El C. Registrador, dió entrada a la promoción y ordenó su publicación en GACETA DEL GOBIERNO y periódico de mayor circulación por tres veces de tres en tres días.—Haciéndose saber a quienes se crean con Derecho comparezcan a deducirlo.—Ixtlahuaca, Estado de Méx., a 2 de Junio de 1987.—El C. Registrador, Lic. Dalia Sandoval Vega.—Rúbrica.
2270.—15, 18 y 23 Junio.

Exp. 172/87, ANTONIO VAZQUEZ VELAZQUEZ, promueve inmatriculación Administrativa, sobre el inmueble ubicado en Santa María del Llano, Municipio de Ixtlahuaca, Distrito de Ixtlahuaca, mide y linda: NORTE: dos líneas de: 31.00 y 55.08 metros, con Gumercindo Cruz y Juan Flores; SUR: 62.62 metros, con Camino a Santa María del Llano; ORIENTE: 105.35 metros, con kinder, Félix Eduardo y Jesús Vieyra Ordóñez; PONIENTE: dos líneas de: 15.50 y 89.85 metros, con Gumercindo Cruz, Miguel Vázquez y Josefina Benítez de Vázquez. Superficie Aprox.:

El C. Registrador, dió entrada a la promoción y ordenó su publicación en GACETA DEL GOBIERNO y periódico de mayor circulación por tres veces de tres en tres días.—Haciéndose saber a quienes se crean con Derecho comparezcan a deducirlo.—Ixtlahuaca, Estado de Méx., a 2 de Junio de 1987.—El C. Registrador, Lic. Dalia Sandoval Vega.—Rúbrica.
2270.—15, 18 y 23 Junio.

Exp. 171/87, JOSEFINA BENITEZ DE VAZQUEZ, promueve inmatriculación Administrativa, sobre el inmueble ubicado en Santa María del Llano, Municipio de Ixtlahuaca, Distrito de Ixtlahuaca, México, mide y linda: NORTE: 90.50 metros, con Miguel Vázquez Velázquez; SUR: 90.50 metros, con Camino a Santa María del Llano; ORIENTE: 47.50 metros, con Antonio Vázquez Velázquez; PONIENTE: 47.50 metros, con Carretera a Jilotepec. Superficie Aprox.:

El C. Registrador, dió entrada a la promoción y ordenó su publicación en GACETA DEL GOBIERNO y periódico de mayor circulación por tres veces de tres en tres días.—Haciéndose saber a quienes se crean con Derecho comparezcan a deducirlo.—Ixtlahuaca, Estado de Méx., a 2 de Junio de 1987.—El C. Registrador, Lic. Dalia Sandoval Vega.—Rúbrica.
2270.—15, 18 y 23 Junio.

Exp. 170/87, CRISTINA VAZQUEZ FLORES, promueve inmatriculación Administrativa, sobre el inmueble ubicado en Santa María del Llano, Municipio de Ixtlahuaca, Distrito de Ixtlahuaca, México, mide y linda: NORTE: 30.30 metros, con Camino a Santa María del Llano; SUR: 30.30 metros, con Juan Gil; ORIENTE: 22.20 metros, con Jesús Vieyra Ordóñez; PONIENTE: 22.20 metros, con Gabriel Velázquez Monroy. Superficie Aprox.:

El C. Registrador, dió entrada a la promoción y ordenó su publicación en GACETA DE GOBIERNO y periódico de mayor circulación por tres veces de tres en tres días.—Haciéndose saber a quienes se crean con Derecho comparezcan a deducirlo.—Ixtlahuaca, Estado de Méx., a 2 de Junio de 1987.—El C. Registrador, Lic. Dalia Sandoval Vega.—Rúbrica.
2270.—15, 18 y 23 Junio.

Exp. 175/87, ISABEL HERNANDEZ GOMEZ, promueve Matriculación Administrativa, sobre el inmueble ubicado en el poblado de San Ildefonso, Municipio de Ixtlahuaca, Méx., mide y linda: NORTE: 70.00 metros, con Melecio Flores y Angel Albarrán; SUR: 70 metros, con Paula Flores Vilchis; ORIENTE: 130.00 metros, con Pedro Miguel Angel y Victoria Hernández Gómez; PONIENTE: 114.00 metros, con Marcelino Cruz Flores.

El C. Registrador, dió entrada a la promoción y ordenó su publicación en GACETA DEL GOBIERNO y periódico de mayor circulación por tres veces de tres en tres días.—Haciéndose saber a quienes se crean con derecho comparezcan a deducirlo.—Ixtlahuaca, Méx., a 2 de Junio de 1987.—El C. Registrador, Lic. Dalia Sandoval Vega.—Rúbrica.
2270.—15, 18 y 23 Junio.

Exp. 174/87, VICTORIA HERNANDEZ GOMEZ, promueve Matriculación Administrativa, sobre el inmueble ubicado en el poblado de San Ildefonso, Municipio de Ixtlahuaca, México, mide y linda: NORTE: 44.00 metros, con Angel Albarrán; SUR: 60.00 metros, con Pedro Miguel Angel y Venustiano Guadarrama; ORIENTE: 85.00 metros, con Angel Albarrán; PONIENTE: 85.00 metros, con Isabel Hernández Gómez.

El C. Registrador, dió entrada a la promoción y ordenó su publicación en GACETA DE GOBIERNO y periódico de mayor circulación por tres veces de tres en tres días.—Haciéndose saber a quienes se crean con Derecho comparezcan a deducirlo.—Ixtlahuaca, Méx., a 2 de Junio de 1987.—El C. Registrador, Lic. Dalia Sandoval Vega.—Rúbrica.
2270.—15, 18 y 23 Junio.

REGISTRO PUBLICO DE LA PROPIEDAD
DISTRITO DE IXTLAHUACA
EDICTOS

Exp. 169/87, ARCADIO VAZQUEZ HUITRON, promueve Inmatriculación Administrativa, sobre el inmueble ubicado en el poblado de Santa María del Llano, Municipio de Ixtlahuaca, Distrito de Ixtlahuaca, México, mide y linda: NORTE: 35.80 metros, con Agustín Reséndiz; SUR: 20.50 metros, con Juan Silverio; ORIENTE: 123.30 metros, con Agustín Reséndiz y Laguna; PONIENTE: 157.90 metros, con Camino Comunal. Superficie Aprox.:

El C. Registrador, dió entrada a la promoción y ordenó su publicación en GACETA DE GOBIERNO y periódico de mayor circulación por tres veces de tres en tres días.—Haciéndose saber a quienes se crean con Derecho comparezcan a deducirlo.—Ixtlahuaca, Méx., a 2 de Junio de 1987.—El C. Registrador, Lic. Dalia Sandoval Vega.—Rúbrica.

2270.—15, 18 y 23 Junio.

Exp. 158/87, ARCADIO VAZQUEZ HUITRON, promueve Matriculación Administrativa, sobre el inmueble ubicado en Santa María del Llano, Municipio de Ixtlahuaca, México, mide y linda: NORTE: 118.20 metros, con Laguna; SUR: 118.20 metros, con Camino Comunal; ORIENTE: 51.80 metros, con Agustín Reséndiz; PONIENTE: 54.40 metros, con Melquiades Pablo.

El C. Registrador, dió entrada a la promoción y ordenó su publicación en GACETA DE GOBIERNO y periódico de mayor circulación por tres veces de tres en tres días.—Haciéndose saber a quienes se crean con Derecho comparezcan a deducirlo.—Ixtlahuaca, Méx., a 2 de Junio de 1987. El C. Registrador, Lic. Dalia Sandoval Vega.—Rúbrica.

2270.—15, 18 y 23 Junio.

Exp. 167/87, EDUARDO LOPEZ CRUZ, promueve Matriculación Administrativa, sobre el inmueble ubicado en Buena Fe, Municipio de San Felipe del Progreso, México, mide y linda: NORTE: 105.00 metros, con Jesús López Cruz; SUR: 45.00 metros, con Nicolás López; ORIENTE: 118.50 metros, con Francisco López Luis; PONIENTE: 86.00 y 60.00 metros, con Dionicio López Epifanio.

El C. Registrador, dió entrada a la promoción y ordenó su publicación en GACETA DE GOBIERNO y periódico de mayor circulación por tres veces de tres en tres días.—Haciéndose saber a quienes se crean con Derecho comparezcan a deducirlo.—Ixtlahuaca, Méx., a 2 de Junio de 1987.—El C. Registrador, Lic. Dalia Sandoval Vega.—Rúbrica.

2270.—15, 18 y 23 Junio.

Exp. 166/87, EDUARDO LOPEZ CRUZ, promueve Matriculación Administrativa, sobre el inmueble ubicado en Buena Fe, Mpio. San Felipe del Progreso, México, mide y linda: NORTE: 99.50 metros, con Eleuterio López Cruz; SUR: 6.00 y 137.00 metros, con Francisco López y José A. de Jesús; ORIENTE: 102.00 metros, con Eleuterio López Cruz; PONIENTE: 3.00 metros, con Compañía de Luz y Fuerza.

El C. Registrador, dió entrada a la promoción y ordenó su publicación en GACETA DE GOBIERNO y periódico de mayor circulación por tres veces de tres en tres días.—Haciéndose saber a quienes se crean con Derecho comparezcan a deducirlo.—Ixtlahuaca, Méx., a 2 de Junio de 1987.—El C. Registrador, Lic. Dalia Sandoval Vega.—Rúbrica.

2270.—15, 18 y 23 Junio.

Exp. 165/87, EDUARDO LOPEZ CRUZ, promueve Matriculación Administrativa, sobre el inmueble ubicado en Buena Fe, Municipio de San Felipe del Progreso, México, mide y linda: NORTE: 42.20 y 34.80 metros, con Raymundo Gabino L. y Everardo López; SUR: 103.00 metros, con Eleuterio López Luis; ORIENTE: 152.00 metros, con Ejido de Santa Rita de la Cuesta; PONIENTE: 44.30 y 112.60 metros, con Eleuterio López y Everardo López.

El C. Registrador, dió entrada a la promoción y ordenó su publicación en GACETA DE GOBIERNO y periódico de mayor circulación por tres veces de tres en tres días.—Haciéndose saber a quienes se crean con Derecho comparezcan a deducirlo.—Ixtlahuaca, Méx., a 2 de Junio de 1987.—El C. Registrador, Lic. Dalia Sandoval Vega.—Rúbrica.

2270.—15, 18 y 23 Junio.

REGISTRO PUBLICO DE LA PROPIEDAD
DISTRITO DE TEXCOCO
EDICTOS

Exp. 1820, Sebastián Villaseca Zenón, promueve Matriculación Administrativa, sobre el inmueble ubicado en Santiago Atlatongo, Municipio de Teotihuacan, Distrito de Texcoco, México, denominado "La Garza", mide y linda: AL NORTE: 22.68 metros, con Gregorio Villaseca; AL SUR: 23.00 metros, con Tomás Villaseca Zenón; AL ORIENTE: 8.70 metros, con Callejón Guadalajara; AL PONIENTE: 10.57 metros, con Constantino Villaseca. Con una superficie aproximada de: 219.95 M².

El C. Registrador, dió entrada a la promoción y ordenó su publicación en GACETA DE GOBIERNO y periódico de mayor circulación por tres veces de tres en tres días.—Haciéndose saber a quienes se crean con Derecho comparezcan a deducirlo.—Texcoco, Méx., a 14 de Mayo de 1987. El C. Registrador, Lic. María Francisca Tapia Meza.—Rúbrica.

2270.—15, 18 y 23 Junio.

Exp. 1827, ANTONIO HERNANDEZ COPKA, promueve Matriculación Administrativa, sobre el inmueble ubicado en San Lorenzo Tlalmimilolpan, Municipio de Teotihuacan, Distrito de Texcoco, México, sin denominación, mide y linda: AL NORTE: 25.20 metros, con Alejandro Monroy; AL SUR: 25.20 metros, con Campo Deportivo; AL ORIENTE: 44.00 metros, con Calle Pemex; AL PONIENTE: 44.00 metros, con Manuel Rosas. Con una superficie aproximada de: 1,108.80 M².

El C. Registrador, dió entrada a la promoción y ordenó su publicación en GACETA DE GOBIERNO y periódico de mayor circulación por tres veces de tres en tres días.—Haciéndose saber a quienes se crean con Derecho comparezcan a deducirlo.—Texcoco, Méx., a 14 de Mayo de 1987. El C. Registrador, Lic. María Francisca Tapia Meza.—Rúbrica.

2270.—15, 18 y 23 Junio.

Exp. 1826, ARNULFO GARCIA BONILLA, promueve Matriculación Administrativa, sobre el inmueble ubicado en Santiago Zacualuca, Municipio de Teotihuacan, Distrito de Texcoco, México, denominado "Timemetal", mide y linda: AL NORTE: 22.89 y 21.16 metros, con Bertoldo y Esteban Cervantes Villarreal; AL SUR: 51.23 metros, con Bertoldo Rivero Aguilar; AL ORIENTE: 49.75 metros, con Angelina Mendoza de Hernández; AL PONIENTE: 25.33 y 35.24 metros, con Esteban Cervantes Villarreal y Maximino Martínez Villegas. Con una superficie aproximada de: 1,793.10 M².

El C. Registrador, dió entrada a la promoción y ordenó su publicación en GACETA DE GOBIERNO y periódico de mayor circulación por tres veces de tres en tres días.—Haciéndose saber a quienes se crean con Derecho comparezcan a deducirlo.—Texcoco, Méx., a 14 de Mayo de 1987.—El C. Registrador, Lic. María Francisca Tapia Meza.—Rúbrica.

2270.—15, 18 y 23 Junio.

Exp. 1824, GREGORIO GALICIA SANCHEZ, promueve Matriculación Administrativa, sobre el inmueble ubicado en San Sebastián Xolajpa, Municipio de Teotihuacan, Distrito de Texcoco, México, denominado "Nopalcosa", mide y linda: AL NORTE: 21.65 metros, con Margarito Galicia Sánchez; AL SUR: 21.20 metros, con Jerónimo Galicia Ortega; AL ORIENTE: 14.84 metros, con María Hernández; AL PONIENTE: 14.50 metros, con Calle Roma. Con una superficie aproximada de: 314.23 M².

El C. Registrador, dió entrada a la promoción y ordenó su publicación en GACETA DE GOBIERNO y periódico de mayor circulación por tres veces de tres en tres días.—Haciéndose saber a quienes se crean con Derecho comparezcan a deducirlo.—Texcoco, Méx., a 14 de Mayo de 1987.—El C. Registrador, Lic. María Francisca Tapia Meza.—Rúbrica.

2270.—15, 18 y 23 Junio.

REGISTRO PUBLICO DE LA PROPIEDAD

DISTRITO DE TEXCOCO

EDICTOS

Exp. 1821, JOSEFINA ESCOBAR VILLASECA, promueve Matriculación Administrativa, sobre el inmueble ubicado en Santiago Atlatongo, Municipio de Teotihuacan, Distrito de Texcoco, México, sin denominación, mide y linda: AL NORTE: 24.65 metros, con Calle 5 de Febrero; AL SUR: 24.40 metros, con Francisco Escobar y Samuel Escobar; AL ORIENTE: 21.71 metros, con Juan Cortez; AL PONIENTE: 21.57 metros, con Román Valencia. Con una superficie aproximada de: 653.21 M2.

El C. Registrador, dió entrada a la promoción y ordenó su publicación en GACETA DE GOBIERNO y periódico de mayor circulación por tres veces de tres en tres días.—Haciéndose saber a quienes se crean con Derecho comparezcan a deducirlo.—Texcoco, Méx., a 14 de Mayo de 1987.—El C. Registrador, Lic. María Francisca Tapia Meza.—Rúbrica.

2270.—15, 18 y 23 Junio.

Exp. 1822, ASUNCION OLIVA GOMEZ, promueve Matriculación Administrativa, sobre el inmueble ubicado en San Francisco Mazapa, Municipio de Teotihuacan, Distrito de Texcoco, México, denominado "Techaltitla", mide y linda: AL NORTE: 14.50 metros, con Jesús Martínez Hernández; AL SUR: 14.50 metros, con Manuel Rosales; AL ORIENTE: 13.00 metros, con Angel Oliva Gómez; AL PONIENTE: 13.00 metros, con Rosendo Oliva Gómez. Con una superficie aproximada de: 188.50 M2.

El C. Registrador, dió entrada a la promoción y ordenó su publicación en GACETA DE GOBIERNO y periódico de mayor circulación por tres veces de tres en tres días.—Haciéndose saber a quienes se crean con Derecho comparezcan a deducirlo.—Texcoco, Méx., a 14 de Mayo de 1987.—El C. Registrador, Lic. María Francisca Tapia Meza.—Rúbrica.

2270.—15, 18 y 23 Junio.

Exp. 1821, ALFRIDO MARTINEZ CERVANTES, promueve Matriculación Administrativa, sobre el inmueble ubicado en Santa María Coatlán, Municipio de Teotihuacan, Distrito de Texcoco, México, denominado "Coloxtitla", mide y linda: AL NORTE: 27.30 metros, con Calle Nacional; AL SUR: 27.84 metros, con Filiberto Alvarado; AL ORIENTE: 40.24 metros, con Raquel González y David de Sánchez; AL PONIENTE: 41.00 metros, con Silvano Cervantes González. Con una superficie aproximada de: 1,119.89 M2.

El C. Registrador, dió entrada a la promoción y ordenó su publicación en GACETA DEL GOBIERNO y periódico de mayor circulación por tres veces de tres en tres días.—Haciéndose saber a quienes se crean con Derecho comparezcan a deducirlo.—Texcoco, Méx., a 14 de Mayo de 1987.—El C. Registrador, Lic. María Francisca Tapia Meza.—Rúbrica.

2270.—15, 18 y 23 Junio.

Exp. 1825, RUPERTO ALONSO REYES, promueve Matriculación Administrativa, sobre el inmueble ubicado en Santiago Atlatongo, Municipio de Teotihuacan, Dist. de Texcoco, mide y linda: AL NORTE: 27.90 metros, con Paso de Servidumbre y Paula Alonso; AL SUR: 27.70 metros, con Rogelio Alonso R.; AL ORIENTE: 12.15 metros, con Tomás Villaseca y Flora Aguirre; AL PONIENTE: 11.90 metros, con Callejón Cuauhtémoc. Con una superficie aproximada de: 335.55 M2.

El C. Registrador, dió entrada a la promoción y ordenó su publicación en GACETA DEL GOBIERNO y periódico de mayor circulación por tres veces de tres en tres días.—Haciéndose saber a quienes se crean con Derecho comparezcan a deducirlo.—Texcoco, Edo. de Méx., a 14 de Mayo de 1987.—El C. Registrador, Lic. María Francisca Tapia Meza.—Rúbrica.

2270.—15, 18 y 23 Junio.

REGISTRO PUBLICO DE LA PROPIEDAD

DISTRITO DE TLALNEPANTLA

EDICTOS

Exp. 3916-bis/104/87, TEODORO AYALA CARBAJAL, promueve inmatriculación Administrativa, sobre el inmueble ubicado en 3a. Cerrada Niños Héroe Lote 8 Manzana 01, Santa Clara, Municipio de Ecatepec de Morelos, Distrito de Tlalnepantla, México, mide y linda: NORTE: 9.50 metros, con Elvia Ramírez; SUR: 9.00 metros, con Julia González; ORIENTE: 21.00 metros, con Fausto Ramírez; PONIENTE: 21.00 metros, con 3a. Cerrada de Niños Héroe. Superficie Aproximada: 194.25 metros cuadrados.

El C. Registrador, dió entrada a la promoción y ordenó su publicación en GACETA DEL GOBIERNO y periódico de mayor circulación por tres veces de tres en tres días, haciéndose saber a quienes se crean con Derecho, comparezcan a deducirlo.—Tlalnepantla, Méx., a 18 de Marzo de 1987.—El C. Registrador, Lic. José Luis S. Gómez Rojas.—Rúbrica.

2260.—15, 18 y 23 Junio.

Exp. 3916/103/87, TEODORO AYALA CARBAJAL, promueve inmatriculación Administrativa, sobre el inmueble ubicado en Tercera Cerrada Niños Héroe Lote 5 Manzana 01, Santa Clara, Municipio de Ecatepec de Morelos, Distrito de Tlalnepantla, Méx., mide y linda: NORTE: 22.35 y 10.35 metros, con Aniceto Martínez; SUR: 10.35 metros, con Hilda Ramírez; ORIENTE: 14.90 metros, con Fausto Ramírez; PONIENTE: 1.35 y 13.56 metros, con Calle 3a. Cerrada de Niños Héroe. Superficie Aproximada: 187.88 metros cuadrados.

El C. Registrador, dió entrada a la promoción y ordenó su publicación en GACETA DEL GOBIERNO y periódico de mayor circulación por tres veces de tres en tres días, haciéndose saber a quienes se crean con Derecho, comparezcan a deducirlo.—Tlalnepantla, Méx., a 18 de Marzo de 1987.—El C. Registrador, Lic. José Luis S. Gómez Rojas.—Rúbrica.

2260.—15, 18 y 23 Junio.

Exp. 3915/102/87, TEODORO AYALA CARBAJAL, promueve inmatriculación Administrativa, sobre el inmueble ubicado en Prolongación de la Calle 16 de Septiembre, Lote 3, Manzana 01 Sata Clara, Municipio de Ecatepec de Morelos, Distrito de Tlalnepantla, Méx., mide y linda: NORTE: 14.00 metros, con Teodoro Ayala Carbajal; SUR: 14.50 metros, con Teodoro Ayala Carbajal; ORIENTE: 8.50 metros, con Prolongación de la Calle 16 de Septiembre; PONIENTE: 8.60 metros, con Pablo Soberanes. Superficie Aproximada: 121.00 metros cuadrados.

El C. Registrador, dió entrada a la promoción y ordenó su publicación en GACETA DEL GOBIERNO y periódico de mayor circulación por tres veces de tres en tres días, haciéndose saber a quienes se crean con Derecho, comparezcan a deducirlo.—Tlalnepantla, Méx., a 18 de Marzo de 1987.—El C. Registrador, Lic. José Luis S. Gómez Rojas.—Rúbrica.

2260.—15, 18 y 23 Junio.

Exp. 3928/106/87, **GUDELIA ONOFRE DE SOTO**, promueve inscripción Administrativa, sobre el inmueble ubicado en Calle 18 s/n., poblado de San Pedro Xalostoc, Municipio de Ecatepec de Morelos, Distrito de Tlalnepantla, Méx., mide y linda: NORTE: 20.00 metros, con Susana Montiel; SUR: 20.00 metros, con Bertha Rangel; ORIENTE: 8.00 metros, con Lote 21; PONIENTE: 8.00 metros, con Calle. Superficie Aproximada: 134.72 metros cuadrados.

El C. Registrador, dio entrada a la promoción y ordenó su publicación en **GACETA DEL GOBIERNO** y periódico de mayor circulación por tres veces de tres en tres días, haciéndose saber a quienes se crean con Derecho, comparezcan a deducirlo.—Tlalnepantla, Méx., a 18 de Marzo de 1987.—El C. Registrador, Lic. José Luis S. Gómez Rojas.—Rúbrica.

2260.—15, 18 y 23 Junio.

Exp. 3924/112/87, **CELIA ZENDEJAS GARCIA**, promueve inscripción Administrativa, sobre el inmueble ubicado en Lote "B" Manzana 15, Calle de Libertad Col. Sta. Clara Coatitla, predio Benom. Atlacomulco, Municipio de Ecatepec de Morelos, Distrito de Tlalnepantla, Méx., mide y linda: NORTE: 18.84 metros, con Efraín Martínez García; SUR: 21.10 metros, con Rosa María Zendejas García; ORIENTE: 9.90 metros, con Calle Libertad; PONIENTE: 10.60 metros, con Rosa María Zendejas García. Superficie Aproximada: 198.49 metros cuadrados.

El C. Registrador, dio entrada a la promoción y ordenó su publicación en **GACETA DEL GOBIERNO** y periódico de mayor circulación por tres veces de tres en tres días, haciéndose saber a quienes se crean con Derecho, comparezcan a deducirlo.—Tlalnepantla, Méx., a 18 de Marzo de 1987.—El C. Registrador, Lic. José Luis S. Gómez Rojas.—Rúbrica.

2260.—15, 18 y 23 Junio.

Exp. 3923/111/87, **ALICIA ZENDEJAS GARCIA**, promueve inscripción Administrativa, sobre el inmueble ubicado en predio Denom. Atlacomulco, Lote "C" Manzana 15 Calle Libertad, Col. Sta. Clara Coatitla, Municipio de Ecatepec de Morelos, Distrito de Tlalnepantla, Méx., mide y linda: NORTE: 21.15 metros, con Rosa María Zendejas García; SUR: 6.00 y 11.00 metros, con Manuela González; ORIENTE: 30.00 metros, con Calle Libertad; PONIENTE: 16.60 y 8.80 metros, con Manuela González. Superficie Aproximada: 294.20 metros cuadrados.

El C. Registrador, dio entrada a la promoción y ordenó su publicación en **GACETA DEL GOBIERNO** y periódico de mayor circulación por tres veces de tres en tres días, haciéndose saber a quienes se crean con Derecho, comparezcan a deducirlo.—Tlalnepantla, Méx., a 18 de Marzo de 1987.—El C. Registrador, Lic. José Luis S. Gómez Rojas.—Rúbrica.

2260.—15, 18 y 23 Junio.

Exp. 3925/113/87, **ROSA MARIA ZENDEJAS GARCIA**, promueve inscripción Administrativa, sobre el inmueble ubicado en Lote "A" Manzana 15 Calle Libertad Col. Sta. Clara Coatitla, Predio Denom. Atlacomulco, Municipio de Ecatepec de Morelos, Distrito de Tlalnepantla, Méx., mide y linda: NORTE: 34.10 y 21.00 metros, con Samuel y Carlos Ramírez y Celia Zendejas G.; SUR: 21.15 y 27.35 metros, con Alicia Zendejas G. y Manuela González; ORIENTE: 3.50, 10.60 y 3.20 metros, con Calle Libertad, Celia Zendejas y Efraín Martínez; PONIENTE: 14.14 metros, con Lazo Rojas. Superficie Aproximada: 556.30 metros cuadrados.

El C. Registrador, dio entrada a la promoción y ordenó su publicación en **GACETA DEL GOBIERNO** y periódico de mayor circulación por tres veces de tres en tres días, haciéndose saber a quienes se crean con Derecho, comparezcan a deducirlo.—Tlalnepantla, Méx., a 18 de Marzo de 1987.—El C. Registrador, Lic. José Luis S. Gómez Rojas.—Rúbrica.

2260.—15, 18 y 23 Junio.

Exp. 3919/107/87, **GUMERCINDO GARCIA BERNAL**, promueve inscripción Administrativa, sobre el inmueble ubicado en Calle Veinte No. 50 Col. Benito Juárez, Xalostoc, Municipio de Ecatepec de Morelos, Distrito de Tlalnepantla, Méx., mide y linda: NORTE: 50.00 metros, con Francisco Díaz Avila; SUR: 50.00 metros, con Gumercindo García Bernal; ORIENTE: 10.00 metros, con cerca de alambre Lote Baldío; PONIENTE: 10.00 metros, con Calle de su ubicación (Calle Veinte). Superficie Aproximada: 500.00 metros cuadrados.

El C. Registrador, dio entrada a la promoción y ordenó su publicación en **GACETA DEL GOBIERNO** y periódico de mayor circulación por tres veces de tres en tres días, haciéndose saber a quienes se crean con Derecho, comparezcan a deducirlo.—Tlalnepantla, Méx., a 18 de Marzo de 1987.—El C. Registrador, Lic. José Luis S. Gómez Rojas.—Rúbrica.

2260.—15, 18 y 23 Junio.

Exp. 3921/110/87, **ELISEO ZAMUDIO SIERRA**, promueve inscripción Administrativa, sobre el inmueble ubicado en Lote 5 Manzana 253, Colonia Rústica Xalostoc, Municipio de Ecatepec de Morelos, Distrito de Tlalnepantla, Méx., mide y linda: NORTE: 10.00 metros, con el lote No. 14; SUR: 19.00 metros, con la Calle 7; ORIENTE: 19.75 metros, con el lote No. 6; PONIENTE: 19.75 metros, con el lote No. 2. Superficie Aproximada: 197.50 metros cuadrados.

El C. Registrador, dio entrada a la promoción y ordenó su publicación en **GACETA DEL GOBIERNO** y periódico de mayor circulación por tres veces de tres en tres días, haciéndose saber a quienes se crean con Derecho, comparezcan a deducirlo.—Tlalnepantla, Méx., a 18 de Marzo de 1987.—El C. Registrador, Lic. José Luis S. Gómez Rojas.—Rúbrica.

2260.—15, 18 y 23 Junio.

Exp. 3914/106/87, **THEODORO AYALA CARBAJAL**, promueve inscripción Administrativa, sobre el inmueble ubicado en Calle Prolongación 12 de Septiembre Lote 4 Manzana 01, Santa Clara, Municipio de Ecatepec de Morelos, Distrito de Tlalnepantla, Méx., mide y linda: NORTE: 11.55 metros, con María de los Angeles Hernández Álvarez; SUR: 14.00 metros, con Teodoro Ayala Carbajal; ORIENTE: 9.40 metros, con Prolongación de la Calle 16 de Septiembre; PONIENTE: 9.94 metros, con Pablo Soberanes. Superficie Aproximada: 12.00 metros cuadrados.

El C. Registrador, dio entrada a la promoción y ordenó su publicación en **GACETA DEL GOBIERNO** y periódico de mayor circulación por tres veces de tres en tres días, haciéndose saber a quienes se crean con Derecho, comparezcan a deducirlo.—Tlalnepantla, Méx., a 18 de Marzo de 1987.—El C. Registrador, Lic. José Luis S. Gómez Rojas.—Rúbrica.

2260.—15, 18 y 23 Junio.

Exp. 3920/87, **PIPIÑO MARTINEZ GARCIA**, promueve inscripción Administrativa, sobre el inmueble ubicado en Lote 3, Manzana 222 Fracc. Rústica Xalostoc, Municipio de Ecatepec de Morelos, Distrito de Tlalnepantla, Méx., mide y linda: NORTE: 10.00 metros, con lote No. 12; SUR: 10.00 metros, con Calle; ORIENTE: 19.75 metros, con lote No. 4; PONIENTE: 19.75 metros, con lote No. 2. Superficie Aproximada: 197.50 metros cuadrados.

El C. Registrador, dio entrada a la promoción y ordenó su publicación en **GACETA DEL GOBIERNO** y periódico de mayor circulación por tres veces de tres en tres días, haciéndose saber a quienes se crean con Derecho, comparezcan a deducirlo.—Tlalnepantla, Méx., a 18 de Marzo de 1987.—El C. Registrador, Lic. José Luis S. Gómez Rojas.—Rúbrica.

2260.—15, 18 y 23 Junio.

Exp. 3921/109/87, **LUZ MA. DELIA SOBERON DIEZ DE PEREZ**, promueve inscripción Administrativa, sobre el inmueble ubicado en Lote 94 "A" Manzana 13 "A" Sec. "A" Calle Central con Gran Zena, Xalostoc, Municipio de Ecatepec de Morelos, Distrito de Tlalnepantla, Méx., mide y linda: NORTE: 119.70 metros, con lote No. 94; SUR: 26.00 metros, con Terrenos Baldíos; ORIENTE: 29.60 metros, con Gran Canal; PONIENTE: 149.30 metros, con Carretera Privada. Superficie Aproximada: 2,123.00 metros cuadrados.

El C. Registrador, dio entrada a la promoción y ordenó su publicación en **GACETA DEL GOBIERNO** y periódico de mayor circulación por tres veces de tres en tres días, haciéndose saber a quienes se crean con Derecho, comparezcan a deducirlo.—Tlalnepantla, Méx., a 18 de Marzo de 1987.—El C. Registrador, Lic. José Luis S. Gómez Rojas.—Rúbrica.

2260.—15, 18 y 23 Junio.

Exp. J-A 15491/339/86, GRACIELA DOMINGUEZ ANGU-LO, promueve inmatriculación Administrativa, sobre el inmueble ubicado en Col. San Juan Ixhuatepec, Municipio de Ecatepec, Méx., Distrito de Tlalnepantla, Lote 26 Manzana 21, mide y linda: NORTE: 15.00 metros, con Agapito Maulen y María Rizo; SUR: 16.00 metros, con Trinidad Sánchez Arceo; ORIENTE: 7.00 metros, con Trinidad Sánchez Arceo; PONIENTE: 7.80 metros, con Calle Mariano Abasolo. Superficie Aproximada: 123.00 metros cuadrados.

El C. Registrador, dio entrada a la promoción y ordenó su publicación en GACETA DEL GOBIERNO y periódico de mayor circulación por tres veces de tres en tres días, haciéndose saber a quienes se crean con Derecho, comparezcan a deducirlo.—Tlalnepantla, Méx., a 5 de Diciembre de 1986.—El C. Registrador, Lic. José Luis S. Gómez Rojas.—Rúbrica.

2260.—15, 18 y 23 Junio.

Exp. I-A 610/014/87, FRANCISCO REYES CARBAJAL, promueve inmatriculación Administrativa, sobre el inmueble ubicado en Calle Sonora No. 2, Municipio de Ecatepec, Distrito de Tlalnepantla, mide y linda: NORTE: 30.00 metros, con Cerrada de Sonora; SUR: 30.00 metros, con Continuación de la Calle Sonora; ORIENTE: 4.00 metros, con Propiedad Privada; PONIENTE: 8.00 metros, con Meregildo García. Superficie Aproximada: 180.00 metros cuadrados.

El C. Registrador, dio entrada a la promoción y ordenó su publicación en GACETA DEL GOBIERNO y periódico de mayor circulación por tres veces de tres en tres días, haciéndose saber a quienes se crean con Derecho, comparezcan a deducirlo.—Tlalnepantla, Méx., a 16 de Enero de 1987.—El C. Registrador, Lic. José Luis S. Gómez Rojas.—Rúbrica.

2260.—15, 18 y 23 Junio.

Exp. 1484/87, MARIA EUGENIA VAZQUEZ RUIZ, promueve inmatriculación Administrativa, sobre el inmueble ubicado en Calle Paricutin s/n., Ecatepec de Morelos, Municipio de Ecatepec de Morelos, Distrito de Tlalnepantla, Méx., mide y linda: NORTE: 16.00 metros, con Soledad Merlo Flores; SUR: 16.00 metros, con Propiedad Privada; ORIENTE: 8.00 metros, con Calle Paricutin; PONIENTE: 8.00 metros, con Impulsora Fape, S.A. Superficie Aproximada: 128.00 metros cuadrados.

El C. Registrador, dio entrada a la promoción y ordenó su publicación en GACETA DEL GOBIERNO y periódico de mayor circulación por tres veces de tres en tres días, haciéndose saber a quienes se crean con Derecho, comparezcan a deducirlo.—Tlalnepantla, Méx., a 18 de Marzo de 1987.—El C. Registrador, Lic. José Luis S. Gómez Rojas.—Rúbrica.

2260.—15, 18 y 23 Junio.

Exp. 1483/87, JORGE BENITEZ FLORES, promueve inmatriculación Administrativa, sobre el inmueble ubicado en Calle Paricutin s/n., Ecatepec de Morelos, Municipio de Ecatepec de Morelos, Distrito de Tlalnepantla, Méx., mide y linda: NORTE: 16.00 metros, con Propiedad Privada; SUR: 16.00 metros, con Soledad Merlo Flores; ORIENTE: 78.00 metros, con Calle Paricutin; PONIENTE: 78.00 metros, con Impulsora Fape, S.A. Superficie Aproximada: 1,248.00 metros cuadrados.

El C. Registrador, dio entrada a la promoción y ordenó su publicación en GACETA DEL GOBIERNO y periódico de mayor circulación por tres veces de tres en tres días, haciéndose saber a quienes se crean con Derecho, comparezcan a deducirlo.—Tlalnepantla, Méx., a 18 de Marzo de 1987.—El C. Registrador, Lic. José Luis S. Gómez Rojas.—Rúbrica.

2260.—15, 18 y 23 Junio.

Exp. 1480/87, SOLIDAD MERLO FLORES, promueve inmatriculación Administrativa, sobre el inmueble ubicado en Calle Paricutin s/n., Ecatepec de Morelos, Municipio de Ecatepec de Morelos, Distrito de Tlalnepantla, Méx., mide y linda: NORTE: 16.00 metros, con Jorge Benitez Flores; SUR: 16.00 metros, con María Eugenia Vázquez Ruiz; ORIENTE: 8.00 metros, con Calle Paricutin; PONIENTE: 8.00 metros, con Impulsora Fape, S.A. Superficie Aproximada: 128.00 metros cuadrados.

El C. Registrador, dio entrada a la promoción y ordenó su publicación en GACETA DEL GOBIERNO y periódico de mayor circulación por tres veces de tres en tres días, haciéndose saber a quienes se crean con Derecho, comparezcan a deducirlo.—Tlalnepantla, Méx., a 18 de Marzo de 1987.—El C. Registrador, Lic. José Luis S. Gómez Rojas.—Rúbrica.

2260.—15, 18 y 23 Junio.

Exp. 1481/87, BALDEMAR MARTINEZ ARENAZAS, promueve inmatriculación Administrativa, sobre el inmueble ubicado en Calle 5 Esq. Dos, Manzana I, Lote 29 poblado de Xalostoc, Municipio de Ecatepec de Morelos, Distrito de Tlalnepantla, Méx., mide y linda: NORTE: 10.00 metros, con Calle del Hierro; SUR: 10.00 metros, con Privada; ORIENTE: 14.79 metros, con Calle Cinco; PONIENTE: 14.79 metros, con Lote 28. Superficie Aproximada: 149.30 metros cuadrados.

El C. Registrador, dio entrada a la promoción y ordenó su publicación en GACETA DEL GOBIERNO y periódico de mayor circulación por tres veces de tres en tres días, haciéndose saber a quienes se crean con Derecho, comparezcan a deducirlo.—Tlalnepantla, Méx., a 18 de Marzo de 1987.—El C. Registrador, Lic. José Luis S. Gómez Rojas.—Rúbrica.

2260.—15, 18 y 23 Junio.

Exp. 1480/87, LUCIA CADENA DE MARTINEZ, promueve inmatriculación Administrativa, sobre el inmueble ubicado en Lote Uno Predio No. 139, Manzana 18 serie "A", Fracc. Rústico Xalostoc, Municipio de Ecatepec de Morelos, Distrito de Tlalnepantla, Méx., mide y linda: NORTE: 10.00 metros, con Calle; SUR: 10.00 metros, con Predio No. 139; ORIENTE: 50.00 metros, con Predio No. 130; PONIENTE: 50.00 metros, con los lotes Nos. 2, 6 y 7. Superficie Aproximada: 2,500 metros cuadrados.

El C. Registrador, dio entrada a la promoción y ordenó su publicación en GACETA DEL GOBIERNO y periódico de mayor circulación por tres veces de tres en tres días, haciéndose saber a quienes se crean con Derecho, comparezcan a deducirlo.—Tlalnepantla, Méx., a 18 de Marzo de 1987.—El C. Registrador, Lic. José Luis S. Gómez Rojas.—Rúbrica.

2260.—15, 18 y 23 Junio.

Exp. 1479/87, JORGE BENITEZ FLORES, promueve inmatriculación Administrativa, sobre el inmueble ubicado en Calle España s/n., Colonia Olímpica, Municipio de Ecatepec de Morelos, Distrito de Tlalnepantla, Méx., mide y linda: NORTE: 25.80 metros, con Carmelo Alcántara M.; SUR: 26.80 metros, con Lote No. 6; ORIENTE: 20.00 metros, con Jesús Gómez; PONIENTE: 20.00 metros, con Calle España. Superficie Aproximada:

El C. Registrador, dio entrada a la promoción y ordenó su publicación en GACETA DEL GOBIERNO y periódico de mayor circulación por tres veces de tres en tres días, haciéndose saber a quienes se crean con Derecho, comparezcan a deducirlo.—Tlalnepantla, Méx., a 18 de Marzo de 1987.—El C. Registrador, Lic. José Luis S. Gómez Rojas.—Rúbrica.

2260.—15, 18 y 23 Junio.

Exp. 3913/100/87, TEODORO AYALA CARBAJAL, promueve inmatriculación Administrativa, sobre el inmueble ubicado en Calle Prolongación 16 de Septiembre Lote 6 Manzana 01 Santa Clara, Municipio de Ecatepec de Morelos, Distrito de Tlalnepantla, Méx., mide y linda: NORTE: 11.75 metros, con Pablo Soberanes; SUR: 12.00 metros, con la Prolongación de la Calle 16 de Septiembre; ORIENTE: 9.44 metros, con María de Jesús Hernández Alvarez; PONIENTE: 10.80 metros, con Manuel Pasten. Superficie Aproximada: 132.00 metros cuadrados.

El C. Registrador, dio entrada a la promoción y ordenó su publicación en GACETA DEL GOBIERNO y periódico de mayor circulación por tres veces de tres en tres días, haciéndose saber a quienes se crean con Derecho, comparezcan a deducirlo.—Tlalnepantla, Méx., a 18 de Marzo de 1987.—El C. Registrador, Lic. José Luis S. Gómez Rojas.—Rúbrica.

2260.—15, 18 y 23 Junio.

Exp. 3917/105/87, TEODORO AYALA CARBAJAL, promueve inmatriculación Administrativa, sobre el inmueble ubicado en Predio Denom. Xalpa, ubicado en Lote 7, Manzana 01 Calle Cuauhtémoc No. 10, Sta. Clara, Municipio de Ecatepec de Morelos, Distrito de Tlalnepantla, Méx., mide y linda: NORTE: 73.82 y 7.63 metros, con Pedro, Fidel y Juan Ayala; SUR: 85.65 metros, con Manuela Carbajal Ramírez; ORIENTE: 29.65 metros, con Calle Cuauhtémoc; PONIENTE: 28.80 y 2.83 metros, con Mecedonio Sigales. Superficie Aproximada: 2,169.00 metros cuadrados.

El C. Registrador, dió entrada a la promoción y ordenó su publicación en GACETA DEL GOBIERNO y periódico de mayor circulación por tres veces de tres en tres días.—Haciéndose saber a quienes se crean con Derecho comparezcan a deducirlo.—Tlalnepantla, Méx., a 18 de Marzo de 1987.—El C. Registrador, Lic. José Luis S. Gómez Rojas.—Rúbrica.

2260.—15, 18 y 23 Junio.

Exp. I.A. 614/018/87, GLORIA ROJAS DE SOTELO, promueve inmatriculación Administrativa, sobre el inmueble ubicado en C. Vicente Guerrero, Municipio de Ecatepec, Distrito de Tlalnepantla, Lote 35 manzana 7, Col. Zona Urbana, San Juan Ixmiquitepec, mide y linda: NORTE: 8.15 metros más 15.50 metros, con Alfredo Morales; SUR: 19.30 metros, 6.60 metros, con Calle Ignacio Zaragoza; ORIENTE: 30.60 metros, con Héctor Corona; PONIENTE: 9.65 metros, de frente por Vicente Guerrero. Superficie Aproximada: 345.00 metros cuadrados.

El C. Registrador, dió entrada a la promoción y ordenó su publicación en GACETA DE GOBIERNO y periódico de mayor circulación por tres veces de tres en tres días.—Haciéndose saber a quienes se crean con Derecho comparezcan a deducirlo.—Tlalnepantla, Méx., a 16 de Enero de 1987.—El C. Registrador, Lic. José Luis S. Gómez Rojas.—Rúbrica.

2260.—15, 18 y 23 Junio.

Exp. I-A 1798/015/87, JUVENTINO PRADO HURTADO, promueve inmatriculación Administrativa, sobre el inmueble ubicado en Pueblo de Espíritu Santo, Municipio de Santa Ana, Distrito de Tlalnepantla, denominado "El Charro", mide y linda: NORTE: 300.00 metros, con propiedad de David Zavala; SUR: 300.00 metros, con propiedad de José Simón Nava; ORIENTE: 90.00 metros, con propiedad de José Simón Nava; PONIENTE: 100.00 metros, con propiedad de Miguel Alemán. Superficie Aproximada: 27,000.00 metros cuadrados.

El C. Registrador, dió entrada a la promoción y ordenó su publicación en GACETA DE GOBIERNO y periódico de mayor circulación por tres veces de tres en tres días.—Haciéndose saber a quienes se crean con Derecho comparezcan a deducirlo.—Tlalnepantla, Méx., a 23 de Marzo de 1987.—El C. Registrador, Lic. Enrique Cruz Guerrero.—Rúbrica.

2260.—15, 18 y 23 Junio.

REGISTRO PUBLICO DE LA PROPIEDAD

DISTRITO DE CHALCO

EDICTOS

Exp. 2266/87, JUVENTINA SANTAMARIA, promueve inmatriculación Administrativa, sobre el inmueble ubicado en Amecameca, Municipio de Amecameca, Distrito de Chalco, mide y linda: NORTE: 45.00 metros, con Félix Córdova; SUR: 45.00 metros, con Facundo Neria; ORIENTE: 19.90 metros, con Calle; PONIENTE: 19.90 metros, con Nestora Flores. Superficie Aproximada:

El C. Registrador, dió entrada a la promoción y ordenó su publicación en GACETA DEL GOBIERNO y periódico de mayor circulación por tres veces de tres en tres días.—Haciéndose saber a quienes se crean con Derecho comparezcan a deducirlo.—Chalco, Méx., a 11 de Mayo de 1987.—El C. Registrador, Lic. Jesús Córdova Gálvez.—Rúbrica.

2343.—18, 23 y 26 Junio

Exp. 2264/87, PEDRO SANCHEZ MENDEZ, promueve inmatriculación Administrativa, sobre el inmueble ubicado en Ixtapaluca, Municipio de Ixtapaluca, Distrito de Chalco, mide y linda: NORTE: 11.00 metros, con Adolfo Alcántara; SUR: 11.00 metros, con Demetrio Islas; ORIENTE: 15.00 metros, con Alberto López B.; PONIENTE: 15.00 metros, con José Luis Alcántara. Superficie Aproximada: 165.00 metros cuadrados.

El C. Registrador, dió entrada a la promoción y ordenó su publicación en GACETA DEL GOBIERNO y periódico de mayor circulación por tres veces de tres en tres días.—Haciéndose saber a quienes se crean con Derecho comparezcan a deducirlo.—Chalco, Méx., a 8 de Mayo de 1987.—El C. Registrador, Lic. Jesús Córdova Gálvez.—Rúbrica.

2343.—18, 23 y 26 Junio

Exp. 1946 87, ANTEMIA CARRILLO DE RAMOS, promueve inmatriculación Administrativa, sobre el inmueble ubicado en Atlautla, Municipio de Atlautla, Distrito de Chalco, mide y linda: NORTE: 7.00 metros, con Calle; SUR: 10.35 metros, con Calle; ORIENTE: 63.00 metros, con Valeriano Ayala; PONIENTE: 63.00 metros, con Cerrtera. Superficie Aproximada: 546.84 metros cuadrados.

El C. Registrador, dió entrada a la promoción y ordenó su publicación en GACETA DEL GOBIERNO y periódico de mayor circulación por tres veces de tres en tres días.—Haciéndose saber a quienes se crean con derecho comparezcan a deducirlo.—Chalco, Méx., a 11 de Mayo de 1987.—El C. Registrador, Lic. Jesús Córdova Gálvez.—Rúbrica.

2343.—18, 23 y 26 Junio

Exp. 2255/87, CRUZ VALENCIA ROJAS, promueve inmatriculación Administrativa, sobre el inmueble ubicado en San Juan Tehuixtítlan, Municipio de Atlautla, Distrito de Chalco, mide y linda: NORTE: 140.00 metros, con Hilario Torres; SUR: 140.00 metros, con Marcelino Galicia; ORIENTE: 142.80 metros, con Barranca; PONIENTE: 142.80 metros, con Mario Villanueva. Superficie Aproximada: 20,000 metros cuadrados.

El C. Registrador, dió entrada a la promoción y ordenó su publicación en GACETA DE GOBIERNO y periódico de mayor circulación por tres veces de tres en tres días.—Haciéndose saber a quienes se crean con Derecho comparezcan a deducirlo.—Chalco, Méx., a 3 de Abril de 1987.—El C. Registrador, Lic. Jesús Córdova Gálvez.—Rúbrica.

2343.—18, 23 y 26 Junio

Exp. 2258/87, RODOLFO AREVALO LUPERCIO, promueve inmatriculación Administrativa, sobre el inmueble ubicado en Temamatla, Municipio del mismo nombre, Distrito de Chalco, terreno "Xalpa", mide y linda: NORTE: 12.30 metros, con Marcos Gerardo Reyes Aroche y otro NORTE: de 8.25 metros, con Marcos Gerardo Reyes; SUR: 20.00 metros, con Tomás Esparza; ORIENTE: 13.00 metros, con Antolín Rivera; y AL PONIENTE: 8.90 metros, con Calle Quintana Roo y otro PONIENTE: de 4.25 metros, con Marcos Gerardo Reyes. Superficie Aproximada: 217.00 metros cuadrados.

El C. Registrador, dió entrada a la promoción y ordenó su publicación en GACETA DEL GOBIERNO y periódico de mayor circulación por tres veces de tres en tres días.—Haciéndose saber a quienes se crean con derecho comparezcan a deducirlo.—Chalco, Méx., a 30 de Abril de 1987.—El C. Registrador, Lic. Jesús Córdova Gálvez.—Rúbrica.

2343.—18, 23 y 26 Junio

Exp. 2262/87, J. RAFAEL PARRILLA ADAYA, promueve inmatriculación Administrativa, sobre el inmueble ubicado en Ozumba, Municipio del mismo nombre, Distrito de Chalco, predio "El Baño", mide y linda: NORTE: 54.00 metros, con Raquel Adaya Guzmán; SUR: 54.00 metros, con Juan Andrade; ORIENTE: 14.00 metros, con Francisco Mecalco; y AL PONIENTE: 14.00 metros, con Barranca. Superficie Aproximada: 756 metros cuadrados.

El C. Registrador, dió entrada a la promoción y ordenó su publicación en GACETA DEL GOBIERNO y periódico de mayor circulación por tres veces de tres en tres días.—Haciéndose saber a quienes se crean con Derecho comparezcan a deducirlo.—Chalco, Méx., a 8 de Mayo de 1987.—El C. Registrador, Lic. Jesús Córdova Gálvez.—Rúbrica.

2343.—18, 23 y 26 Junio

Exp. 2263/87, JOSE REGINALDO AMARO TORRES, promueve inmatriculación Administrativa, sobre el inmueble ubicado en Tlatamac, Municipio de Atlatlúa, Distrito de Chalco, terreno denominado "Xochitenco", mide y linda: NORTE: 9.00 metros, con Carmen Amaro Torres; SUR: 9.00 metros, con Sira Toledano Amaro; ORIENTE: 22.00 metros, con Crispín Toledano; y AL PONIENTE: 22.00 metros, con Margarita Ayala. Superficie Aproximada: 198 metros cuadrados.

El C. Registrador, dio entrada a la promoción y ordenó su publicación en GACETA DEL GOBIERNO y periódico de mayor circulación por tres veces de tres en tres días.—Haciéndose saber a quienes se crean con Derecho comparezcan a deducirlo.—Chalco, Méx., a 8 de Mayo de 1987.—El C. Registrador, Lic. Jesús Córdova Gálvez.—Rúbrica.

2343.—18, 23 y 26 Junio

Exp. 2259/87, GENARO DE LA ROSA RAMOS, promueve inmatriculación Administrativa, sobre el inmueble ubicado en Chalco, Municipio de Chalco, Distrito de Chalco, terreno "Lote Núm. 89", mide y linda: NORTE: 248.00 metros, con Mateo Espinosa López; SUR: 248.00 metros, con Mateo Espinosa López; ORIENTE: 18.00 metros, con Camino; y AL PONIENTE: 18.00 metros, con el Ejido de Chalco. Superficie Aproximada: 4.440 metros cuadrados.

El C. Registrador, dio entrada a la promoción y ordenó su publicación en GACETA DEL GOBIERNO y periódico de mayor circulación por tres veces de tres en tres días.—Haciéndose saber a quienes se crean con Derecho comparezcan a deducirlo.—Chalco, Méx., a 30 de Abril de 1987.—El C. Registrador, Lic. Jesús Córdova Gálvez.—Rúbrica.

2343.—18, 23 y 26 Junio

Exp. 2261/87, MAURO GARCIA HINOJOSA, promueve inmatriculación Administrativa, sobre el inmueble ubicado en Tenango del A., Municipio de Tenango del A., Distrito de Chalco, mide y linda: NORTE: 127.00 metros, con Florentino Hernández; SUR: 127.00 metros, con Camino; ORIENTE: 74.00 metros, con Agustín Pérez; PONIENTE: 74.00 metros con Camino. Superficie Aproximada: 9,398 metros cuadrados.

El C. Registrador, dio entrada a la promoción y ordenó su publicación en GACETA DEL GOBIERNO y periódico de mayor circulación por tres veces de tres en tres días.—Haciéndose saber a quienes se crean con derecho comparezcan a deducirlo.—Chalco, Méx., a 6 de Mayo de 1987.—El C. Registrador, Lic. Jesús Córdova Gálvez.—Rúbrica.

2343.—18, 23 y 26 Junio

Exp. 2248/87, ARNULFO ESPINOZA NIEVES, promueve inmatriculación Administrativa, sobre el inmueble ubicado en San Pablo Atlatzalan, Municipio de Chalco, Distrito de Chalco, mide y linda: NORTE: 37.50 metros, con Carril; SUR: 47.70 metros con Angel Aparicio; ORIENTE: 16.20 metros, con Carretera; PONIENTE: 21.00 metros, con Toribio Hernández. Superficie Aproximada: 650.00 metros cuadrados.

El C. Registrador, dio entrada a la promoción y ordenó su publicación en GACETA DEL GOBIERNO y periódico de mayor circulación por tres veces de tres en tres días.—Haciéndose saber a quienes se crean con Derecho comparezcan a deducirlo.—Chalco, Méx., a 6 de Mayo de 1987.—El C. Registrador, Lic. Jesús Córdova Gálvez.—Rúbrica.

2343.—18, 23 y 26 Junio

Exp. 2218, ISABEL PEREZ LOPEZ, promueve inmatriculación Administrativa, sobre el inmueble ubicado en Tezompa, Municipio de Chalco, Distrito de Chalco, mide y linda: NORTE: 31.00 metros, con Joaquín Pérez Rojas; SUR: 19.10 metros, con Alvaro Ramírez; SUR: 43.85 metros, con Angel Pérez Rojas; ORIENTE: 18.00 metros, con Joaquín Pérez; PONIENTE: 9.50 metros, con Alvaro Ramírez, 17.00 metros, con Calle. Superficie Aproximada: 920.00 metros cuadrados.

El C. Registrador, dio entrada a la promoción y ordenó su publicación en GACETA DEL GOBIERNO y periódico de mayor circulación por tres veces de tres en tres días.—Haciéndose saber a quienes se crean con Derecho comparezcan a deducirlo.—Chalco, Méx., a 27 de Marzo de 1987.—El C. Registrador, Lic. Jesús Córdova Gálvez.—Rúbrica.

2343.—18, 23 y 26 Junio

Exp. 2203/87, HECTOR SANCHEZ CASTRO, promueve inmatriculación Administrativa, sobre el inmueble ubicado en San Mateo Tepopula, Municipio de Tenango del A., Distrito de Chalco, mide y linda: NORTE: 160.00 metros, con Barranca; SUR: 138.00 metros, con Baranca; ORIENTE: 330.00 metros, con Bibiano Saturnino Martínez; PONIENTE: 315.00 metros, con Higinio Martínez Huerta. Superficie Aproximada: 47.978 metros cuadrados.

El C. Registrador, dio entrada a la promoción y ordenó su publicación en GACETA DEL GOBIERNO y periódico de mayor circulación por tres veces de tres en tres días.—Haciéndose saber a quienes se crean con Derecho comparezcan a deducirlo.—Chalco, Méx., a 19 de Marzo de 1987.—El C. Registrador, Lic. Jesús Córdova Gálvez.—Rúbrica.

2343.—18, 23 y 26 Junio

Exp. 2267/87, MARIA DE LA LUZ GRANADOS HNDEZ., promueve inmatriculación Administrativa, sobre el inmueble ubicado en Chalco, Municipio de Chalco, Distrito de Chalco, mide y linda: NORTE: 19.90 metros, más 9.00 más 16.80 mts., total 45.70 metros, con Josefina de de la Riva; SUR: 45.65 metros, con Calle Juárez; ORIENTE: 13.60 metros, con Josefina Pinal de de la Riva; PONIENTE: 12.15 metros, con Av. Hidalgo. Superficie Aproximada: 564.00 M2.

El C. Registrador, dio entrada a la promoción y ordenó su publicación en GACETA DEL GOBIERNO y periódico de mayor circulación por tres veces de tres en tres días.—Haciéndose saber a quienes se crean con Derecho comparezcan a deducirlo.—Chalco, Méx., a 11 de Mayo de 1987.—El C. Registrador, Lic. Jesús Córdova Gálvez.—Rúbrica.

2343.—18, 23 y 26 Junio

Exp. 2268, CELIA NAJERA DE SANCHEZ, promueve inmatriculación Administrativa, sobre el inmueble ubicado en Temamatla, Municipio de Chalco, Distrito de Chalco, mide y linda: NORTE: 29.00 metros, con Calle; SUR: 29.00 metros, con Lucio Rosales; ORIENTE: 28.00 metros, con Avenida México; PONIENTE: 28.00 metros, con Salomón Yescas. Superficie Aproximada: 812.00 M2.

El C. Registrador, dio entrada a la promoción y ordenó su publicación en GACETA DEL GOBIERNO y periódico de mayor circulación por tres veces de tres en tres días.—Haciéndose saber a quienes se crean con derecho comparezcan a deducirlo.—Chalco, Méx., a 11 de Mayo de 1987.—El C. Registrador, Lic. Jesús Córdova Gálvez.—Rúbrica.

2343.—18, 23 y 26 Junio

REGISTRO PUBLICO DE LA PROPIEDAD

DISTRITO DE TOLUCA

B D I C T O

Exp. 3592/87, C. EVARISTO HERNANDEZ GARCIA, promueve inmatriculación Administrativa, sobre el inmueble ubicado en Calle 16 de Septiembre No. 83, Poblado de San Jerónimo Chichauhalco, Municipio de Toluca, Distrito de Toluca, México, mide y linda: NORTE: 12.50 mts. con Calle 16 de Septiembre; SUR: 12.50 mts. con Brígido Romero Olvera; AL ESTE: 53.00 mts. con Isabel de León Vda. de Romero; PONIENTE: 53.00 mts. con Isabel de León Vda. de Romero. Superficie Aproximada: 662.05 metros cuadrados.

El C. Registrador, dio entrada a la promoción y ordenó su publicación en GACETA DEL GOBIERNO y periódico de mayor circulación por tres veces de tres en tres días.—Haciéndose saber a quienes se crean con Derecho comparezcan a deducirlo.—Toluca, Méx., a 12 de Mayo de 1987.—El C. Registrador, Lic. Juana Contreras Vergara.—Rúbrica.

2343.—18, 23 y 26 Junio

R.F.C: RB8731130-RO9.

R.F.C: CZ8731130-741.

Por acuerdo de la Asamblea General Extraordinaria de Accionistas de fecha 12 de diciembre de 1986, se acordó la disminución del Capital Social de la Sociedad denominada "RESIDENCIAL Y DEPORTIVA LOS BOSQUES", SOCIEDAD ANONIMA.


Por acuerdo de la Asamblea General Extraordinaria de Accionistas de fecha 12 de diciembre de 1986, se acordó la disminución del Capital Social de la Sociedad denominada "CONSTRUCTORA SAYAVEDRA", SOCIEDAD ANONIMA.


Al mismo tiempo se acordó reformar la Cláusula SEXTA de su Escritura Constitutiva.

Al mismo tiempo se acordó reformar la Cláusula SEXTA de su Escritura Constitutiva.

Se hace la presente publicación para cumplir con lo preceptuado en el Artículo NOVENO de la Ley General de Sociedades Mercantiles.

Se hace la presente publicación para cumplir con lo preceptuado en el Artículo NOVENO de la Ley General de Sociedades Mercantiles.


2085.—4, 18 Junio y 2 Julio
LIC. ALBERTO RIVERA TORRES PRADO.
Representante Legal.


LIC. ALBERTO RIVERA TORRES PRADO.
Representante Legal.

2087.—4, 18 Junio y 2 Julio

BALANCE GENERAL AL 30 DE NOVIEMBRE DE 1986
(CIFRAS EN MILES DE PESOS)

BALANCE GENERAL AL 30 DE NOVIEMBRE DE 1986
(CIFRAS EN MILES DE PESOS)

ACTIVO

ACTIVO

<u>CIRCULANTE</u>		
Caja y Bancos	10,081	
Cuentas por cobrar a Clientes	120,153	
Otras Cuentas por Cobrar	4,355	
Otros Deudores	116,430	
Inventario de Terrenos	254,805	
Inventario de Casas	8,824	514,648
<u>OTROS ACTIVOS</u>		674
<u>FIJO</u>		
Bienes Muebles (NETO)		547
<u>CARGOS DIFERIDOS (NETO)</u>		45
<u>SUMA DEL ACTIVO</u>		<u>515,914</u>

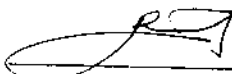
<u>CIRCULANTE</u>		
Caja y Bancos	35,505	
Cuentas por Cobrar a Clientes	19,966	
Otros Deudores	8,469	
Inventario de Terrenos	382,691	446,631
<u>FIJO</u>		
Bienes Muebles (NETO)		27
<u>CARGOS DIFERIDOS (NETO)</u>		193
<u>SUMA DEL ACTIVO</u>		<u>446,851</u>


PASIVO

PASIVO

<u>A PLAZO MENOR DE UN AÑO</u>		
Impuestos por Pagar	(609)	
Acreedores	65,559	
Documentos por Pagar	141,384	
Depósitos Recibidos en Garantía	27,071	
Provisión Para Costo de Urbanización	3,232	
Provisión Para Costo de Construcción	23,986	260,623
<u>DIFERIDO</u>		
Utilidad por Realizar por Ventas en Abonos		93,440
<u>CAPITAL CONTABLE</u>		
Capital Social	2,500	
Reserva Legal	500	
Resultado de Ejercicios Anteriores	(43,502)	
Resultado del Periodo	42,353	
Superavit por Revaluación de Terrenos	160,000	161,851
<u>SUMA DEL PASIVO Y CAPITAL</u>		<u>515,914</u>

<u>A PLAZO MENOR DE UN AÑO</u>		
Impuestos por Pagar	(13)	
Acreedores	187,253	
Documentos por Pagar	120,052	
Depósitos Recibidos en Garantía	1,174	
Provisión Para Costo de Urbanización	39,604	
Provisión Para Costo de Construcción	7,073	355,143
<u>DIFERIDO</u>		
Utilidad por Realizar por Ventas en Abonos		15,715
<u>CAPITAL CONTABLE</u>		
Capital Social	7,500	
Reserva Legal	1,500	
Resultado de Ejercicios Anteriores	(92,374)	
Resultado del Periodo	(20,633)	
Superavit por Revaluación de Terrenos	180,000	75,993
<u>SUMA DEL PASIVO Y CAPITAL</u>		<u>446,851</u>


LIC. ALBERTO RIVERA TORRES PRADO, 2086.—4, 18 Junio y 2 Julio
Representante Legal.


LIC. ALBERTO RIVERA TORRES PRADO, 2088.—4, 18 Junio y 2 Julio
Representante Legal.

R.F.C.:PDR731130-UM7.

Por acuerdo de la Asamblea General Extraordinaria de Accionistas de fecha 12 de diciembre de 1986, se acordó la disminución del Capital Social de la Sociedad denominada "PROMOTORA DEPORTIVA HABITACIONAL SAYAVEDRA", SOCIEDAD ANONIMA.

Al mismo tiempo se acordó reformar la Cláusula SEXTA de su Escritura Constitutiva.

Se hace la presente publicación para cumplir con lo preceptuado en el Artículo NOVENO de la Ley General de Sociedades Mercantiles.


LIC. ALBERTO RIVERA TORRES PRADO.
Representante Legal.

2089.—4, 18 Junio y 2 Julio

BALANCE GENERAL AL 30 DE NOVIEMBRE DE 1986
(CIFRAS EN MILES DE PESOS)

ACTIVO

CIRCULANTE

Caja y Bancos	787	
Cuentas por Cobrar a Clientes	80,613	
Otras Cuentas por Cobrar	17,363	
Otros Deudores	18,179	
Inventario de Terrenos	302,253	
Inventario de Casas	18,395	437,590

ELJO

Bienes Muebles (NETO)		85
		105

CARGOS DIFERIDOS (NETO)

SUMA DEL ACTIVO 437,780

PASIVO

A PLAZO MENOR DE UN AÑO

Impuestos por Pagar	(383)	
Acreedores	130,986	
Documentos por Pagar	176,607	
Depósitos Recibidos en Garantía	55,305	
Provisión Para Costo de Construcción	3,165	365,680


DIFERIDO

Utilidad por Realizar por Ventas en Abonos		65,191
--	--	--------

CAPITAL CONTABLE

Capital Social	2,500	
Reserva Legal	500	
Resultado de Ejercicios Anteriores	(104,588)	
Resultado del Periodo	(51,503)	
Superavit por Revaluación de Terrenos	160,000	6,909

SUMA DEL PASIVO Y CAPITAL 437,780


LIC. ALBERTO RIVERA TORRES PRADO,
Representante Legal.

2090.—4, 18 Junio y 2 Julio

PEICO, S.A.

TLALNEPANTLA, MEX.

Tlalnepantla, Estado de Méx., a 16 de junio de 1987.

CONVOCATORIA

A los señores accionistas de PEICO, S.A.:

Se convoca a asamblea general ordinaria para celebrarse en el domicilio de la sociedad en: Sabino y Magnolia s/n., Barrio de Santiaguillo, Tultitlán, Estado de México, C.P. 54900.

El día 27 de Julio de 1987 a las 16 hrs., con la siguiente orden del día.

- 1.—Presentación, revisión, discusión y aportación de la situación financiera correspondiente al ejercicio social de 1986.
- 2.—Designación o confirmación de los miembros, del Consejo de Administración.
- 3.—Designación o confirmación del Gerente General.
- 4.—Designación de Comisarios.
- 5.—Regularización de la situación del terreno donde se ubica la planta de PEICO, S.A., en Tultitlán.
- 6.—Emolumentos a los miembros del Consejo de Administración y Comisarios.
- 7.—Asuntos Generales.

A T E N T A M E N T E .

C.P. RICARDO RAMIEZ G.—Rúbrica.
Comisario de PEICO, S.A.

2334.—18 Junio

PEICO, S.A.

TLALNEPANTLA, MEX.

Tultitlán, Edo. de México, a 16 de Junio de 1987.

PERIODICO OFICIAL DEL GOBIERNO,
CONSTITUCIONAL DEL ESTADO DE MEXICO,
TOLUCA DE LERDO, MEX.

Les agradeceremos publicar el día 17 de junio de 1987, en la Gaceta del Gobierno, la siguiente leyenda:

PEICO, S. A.

PRIMERA Y SEGUNDA CONVOCATORIA

Se convoca a los señores accionistas de PEICO, S.A., a asistir a la Asamblea Extraordinaria de accionistas que se verificará en las oficinas de la sociedad ubicadas en la esquina de Sabino y Magnolia, C.P. 54900, Tultitlán, Edo. de México, el día 6 de julio de 1987 a las 10 horas, para la primera convocatoria y a las 18 horas del mismo día para la segunda convocatoria.

ORDEN DEL DIA

- 1.—Aumento de Capital Social.
- 2.—Reformas a la Escritura Constitutiva.
- 3.—Asuntos Generales.

A T E N T A M E N T E .

ING. ALBERTO TERRAZAS E.—Rúbrica.
Presidente del Consejo.

2335.—18 Junio

**PROYECTA LO DIFICIL,
PARTIENDO DE DONDE AUN ES FACIL
REALIZA LO GRANDE,**

**PARTIENDO DE DONDE AUN ES PEQUEÑO,
POR ESO EL SABIO NO HACE NADA GRANDE,**

**Y REALIZA LO GRANDE SIN EMBARGO,
EL ARBOL DE ANCHO TRONCO,
ESTA YA EN EL PEQUEÑO BROTE,**

**EL VIAJE HACIA LO ETERNO,
COMIENZA ANTE TUS PIES.**

LAO-TSE

NO CUMPLIR UNA CITA, ES UNA FALTA TOTAL DE HONRADEZ. LO MISMO DA QUITAR A OTRO SU DINERO QUE SU TIEMPO.

HORACE MANN