



PERIODICO OFICIAL DEL GOBIERNO CONSTITUCIONAL DEL ESTADO DE MEXICO



GACETA DEL GOBIERNO

CORRESPONDENCIA DE SEGUNDA CLASE.—REGISTRO DGC—NUM. 001 1021 CARACTERISTICAS 113282801

Tomo CXLIII

Toluca de Lerdo, Méx., Viernes 13 de Marzo de 1987

Número 48

SECCION PRIMERA

PODER EJECUTIVO FEDERAL

SECRETARIA DE COMERCIO Y FOMENTO INDUSTRIAL

DECLARATORIA de vigencia de la Norma Oficial Mexicana NOM-P-67-1987.

Al margen un sello con el Escudo Nacional, que dice: Estados Unidos Mexicanos.—Secretaría de Comercio y Fomento Industrial.—Dirección General de Normas.—Dirección de Normalización.—Subdirección de Normas.—Oficio: 1.4.7/V.

DECLARATORIA DE VIGENCIA DE LAS NORMAS QUE SE INDICAN

La Dirección General de Normas de la Secretaría de Comercio y Fomento Industrial, con fundamento en los Artículos 1o., 2o., 4o., 5o., 6o., 23 inciso c) y d), 26 y 28 de la Ley General de Normas y de Pesas y Medidas, 9o., y 21 fracciones I y XIV del Reglamento Interior de la Secretaría de Comercio y Fomento Industrial; 4o., fracción X inciso a) del Acuerdo que adscribe unidades administrativas y delega facultades en los Subsecretarios, Oficial Mayor, Directores Generales y otros subalternos de la Secretaría de Comercio y Fomento Industrial, publicados estos dos últimos ordenamientos en el **Diario Oficial de la Federación** de 20 de agosto de 1985 y 12 de septiembre de 1985, respectivamente, ha formulado y aprobado las Normas Oficiales Mexicanas que se listan a continuación, lo que se hace del conocimiento de los productores, distribuidores,

consumidores y del público en general. El texto completo de las Normas que se listan puede ser consultado gratuitamente en la Biblioteca de la Dirección General de Normas de esta Secretaría, ubicada en Puente de Tecamachalco No. 6, Sección Fuentes, Lomas de Tecamachalco, Edo. de México.

Designación

Título de la Norma

NOM-P-67-1987

"Industria del Vidrio - Vidrios y Cristales Atérmicos para el uso de la Construcción".

Atentamente,

Sufragio Efectivo. No Reelección.

México, D. F., a 25 de Febrero de 1987.—La Directora General de Normas, **Consuelo Sáenz Pucyo**.—Rúbrica.

(Publicada en el "Diario Oficial", Organó del Gobierno Constitucional de los Estados Unidos Mexicanos, el 13 de marzo de 1987).

Tomo CXLIII Toluca de Lerdo, Mex., Viernes 13 de Marzo de 1987 No. 48

SUMARIO:

SECCION PRIMERA

PODER EJECUTIVO FEDERAL

SECRETARIA DE COMERCIO Y FOMENTO INDUSTRIAL

DECLARATORIA de vigencia de la Norma Oficial Mexicana NOM-P-67-1987.

AVISOS JUDICIALES: 792, 528, 616, 807, 812, 802, 803, 804, 610, 611, 617, 795, 796, 801, 798, 799, 800, 851, 813, 849, 911, 830, 829, 844, 825, 902, 826, 895, 899, 921, 896, 897, y 900.

AVISOS ADMINISTRATIVOS Y GENERALES: 852, 828, 910, 909, 962, 970, 971, 976, 977, y 978.

AVISOS JUDICIALES

JUZGADO 3o. CIVIL DE PRIMERA INSTANCIA

DISTRITO DE TENCOCO

EDICTO

CENOBIO ORTIZ GONZALEZ Y JESUS ORTIZ GONZALEZ.

LUIS CARREON RIVERA, en el Expediente marcado con el número 1039/86, que se tramita en este Juzgado le demanda en la Vía Ordinaria Civil USUCAPION, del lote de terreno número 43 de la manzana 57 de la Colonia General José Vicente Villada de esta Ciudad, que mide y linda; AL NORTE: 21.50 metros con lote 44; AL SUR: 21.50 metros con lote 42; AL ORIENTE: 10.00 metros con lote 8; AL PONIENTE: 10.00 metros con calle 2; Con una superficie de 215.00 metros cuadrados. Ignorándose su domicilio se le emplaza para que comparezca dentro del término de 30 días siguientes a la última publicación de este Edicto a contestar la demanda quedando en la Secretaría a su disposición las copias de traslado, con el apercibimiento que de no hacerlo se tendrá por contestada la demanda en sentido negativo siguiéndose el Juicio en rebeldía asimismo se le previene para que señale domicilio en esta ciudad para oír y recibir notificaciones apercibida que de no hacerlo las subsecuentes se le harán por estrados de este Juzgado.

Para su publicación por tres veces de ocho en ocho días en la GACETA DEL GOBIERNO que se edita en Toluca, México y Estrados del Juzgado se expide el presente en Ciudad Nezahualcóyotl, México a 19 de Enero de mil novecientos ochenta y siete.—DOY FE.—Primer Secretario de Acdos. P.D. Marcelino Luna Rangel. Rúbrica.

792.—3, 13 y 25 Marzo.

JUZGADO SEGUNDO DE LO CIVIL

DISTRITO DE TOLUCA

EDICTO

GREGORIA GUTIERREZ GUTIERREZ, promueve diligencias de Inmatriculación, Expediente Número 90/87 de: Un inmueble ubicado en la Calle de Alfredo Zárate Albarrán en esta Ciudad de Toluca, con una superficie de 265.11 metros cuadrados y mide y linda; AL NORTE: 16.05 metros con lote 20; AL SUR: 9.30 metros con Calle Alfredo Zárate Albarrán; AL ORIENTE: 25.35 metros con lotes 23 y 24 y AL PONIENTE en 3 líneas de 4.35, 6.75 y 21.00 metros con Gregorio Gutiérrez Gutiérrez.

Para su publicación en la Gaceta del Gobierno del Estado y el Diario de mayor circulación por tres veces de diez en diez días para personas que se crean con igual o mejor derecho sobre el inmueble, pasen a deducirlo en términos de Ley.—Toluca, México, a 30 de Enero de 1987.—DOY FE.—C. Secretario, Lic. J. Ascensión Mendoza Pineda.—Rúbrica.

528.—12, 26 Feb. y 13 Marzo.

JUZGADO DE PRIMERA INSTANCIA

DISTRITO DE TENANCINGO

EDICTO

CELIA DOMINGUEZ AYALA, en el expediente marcado con el número 456/986, que se tramita en el Juzgado Mixto de Primera Instancia de este Distrito, demandando al señor ROQUE DIAZ ROJAS, en la Vía Ordinaria el Divorcio Necesario, mediante las siguientes cláusulas: a).—La disolución del vínculo matrimonial que nos une. b).—La pérdida de la patria potestad sobre mis menores hijos habidos en el matrimonio. c).—La pensión alimenticia para mis menores hijos. d).—Pago de gastos y costas que origine el presente juicio. Ignorándose su domicilio se le emplaza para que comparezca a juicio durante los treinta días siguientes a la última publicación de este edicto, quedando en la Secretaría de este juzgado las copias de traslado respectivas. Con el apercibimiento que de no hacerlo, se tendrá por contestada la demanda en sentido negativo, siguiéndose el juicio en rebeldía, se le previene para que señale domicilio en esta ciudad para oír notificaciones apercibido que de no hacerlo las subsecuentes se le harán por estrados.

Para su publicación de ocho en ocho días por tres veces en la GACETA DE GOBIERNO y en otro periódico de mayor circulación, se expide el presente en la Ciudad de Tenancingo, Méx., el día 15 de enero de 1987.—Doy fe.—Secretario de Acuerdos del Ramo Civil, P. Lic. Abel Flores Vences.—Rúbrica.

616.—18 Feb. 3 y 13 Marzo

JUZGADO MIXTO DE PRIMERA INSTANCIA

DISTRITO DE JILOTEPEC

EDICTO

SRA. SOCORRO VARGAS VENTURA.

NOHEMI RUEDA ALANIZ, promueve en este Juzgado bajo el número de expediente 39/87, del Juicio Ordinario Civil, (Reivindicatorio), con respecto del inmueble ubicado en San Gerónimo Zacapescoc, del Municipio de Villa del Carbón y se llama por medio de este conducto a la demandada a fin de que comparezca a contestar la demanda instaurada en su contra, dentro del término de Treinta Días a partir del siguiente al de la última publicación, con el apercibimiento legal que de no hacerlo, se seguirá el presente juicio en rebeldía.

Se expide el presente a los dieciséis de febrero de mil novecientos ochenta y siete, para su publicación por tres veces de ocho en ocho días, en los periódicos GACETA DE GOBIERNO y NOTICIERO, que se editan en la Ciudad de Toluca, Estado de México.—Doy fe.—El C. Secretario de Acuerdos, Lic. Alfonso Lugo Romero. Rúbrica.

807.—3, 13 y 25 Marzo

JUZGADO 5o. CIVIL DE PRIMERA INSTANCIA

DISTRITO DE TEXCOCO

EDICTO

MARCELINO VELAZCO GARCIA Y AQUILINA APARICIO DE VELAZCO.

FIDEL JOSE BERNARDINO MUNGUÍA LUNA, en el expediente número 1978/86, que se tramita en este juzgado le demanda la Usucapción del terreno número 51, manzana 88, de la Colonia Metropolitana, Segunda Sección de esta Ciudad, que mide y linda; AL NORTE: 16.82 mts. con lote 50; AL SUR: 16.82 mts. con lote 52; AL ORIENTE: 8.00 mts. con Calle Castillo de Chapultepec; AL PONIENTE: 8.00 mts. con lote 8, y con una superficie de 134.56 metros cuadrados. Ignorándose su domicilio se le emplaza para que comparezcan a juicio dentro del término de treinta días siguientes a la última publicación de este edicto, apercibidos de que si no lo hacen el juicio se seguirá en su rebeldía, quedando a su disposición en la Secretaría en su rebeldía, quedando a su disposición en la Secretaría de este Juzgado las copias simples de traslado y se les previene que señalen domicilio para oír notificaciones dentro de esta Ciudad, ya que de no hacerlo las posteriores se les harán por rotulón.

Para su publicación por tres veces de ocho en ocho días en la GACETA DEL GOBIERNO, que se edita en Toluca, México, se expide el presente en Ciudad Nezahualcóyotl, México, a los cinco días del mes de noviembre de mil novecientos ochenta y seis.—Doy fe.—El Sdo. Srío. de Acdos., del Jdo. Quinto Civil, Lic. José Luis Jiménez Yáñez.—Rúbrica.

812.—3, 13 y 25 Marzo

JUZGADO 4o. CIVIL DE PRIMERA INSTANCIA

DISTRITO DE TEXCOCO

EDICTO

EXP. NUM.: 1539/86
PRIMERA SECRETARIA

FINANCIERA DEL NORTE, S.A.

JOEL XICOTENCATL HUITZIL, le demanda en la Vía Ordinaria Civil, la Usucapión del lote de terreno número 6, manz. 3-A. Col. El Sol, de esta Ciudad, mide y linda: NORTE: 20.00 mts. con lote 5; SUR: 20.00 mts. con lote 7; OTE.: 10.00 mts. con Calle 5 y PTE.: 10.00 mts. con lote 2. Haciéndole saber al demandado que deberá apersonarse en el juicio dentro del término de treinta días contados a partir del día siguiente de la última publicación de éste, quedando apercibido de que en caso de no comparecer por sí, por apoderado o gestor se seguirá el juicio en su rebeldía.

Publíquese por tres veces de ocho en ocho días en la GACETA DEL GOBIERNO del Estado y en el periódico de mayor circulación de Cd. Nezahualcóyotl, Méx. Dado en Cd. Nezahualcóyotl, México, a 21 de enero de 1987.—Doy fe.—La C. Primer Secretario, Lic. Delia Vázquez Márquez.—Rúbrica.
802.—3, 13 y 25 Marzo

JUZGADO 4o. CIVIL DE PRIMERA INSTANCIA

DISTRITO DE TEXCOCO

EDICTO

EXP. NUMERO: 1815/86
PRIMERA SECRETARIA

JUVENTINO ROSAS ROSAS.

LUCIA TREJO FLORES, le demanda en la Vía Ord. Civ. la Usucapión del lote de terreno núm. 28, manz. 182, Col. El Sol de esta Ciudad, mide y linda: NORTE: 20.00 mts. con lote 27; SUR: 20.00 mts. con el Bordo o Canal de Xochiaca; OTE.: 16.00 mts. con Calle 6; y PTE.: 16.00 mts. con el lote 14. Haciéndole saber al demandado que deberá apersonarse en el juicio dentro del término de treinta días contados a partir del día siguiente de la última publicación de éste, quedando apercibido de que en caso de no comparecer por sí, por apoderado o gestor, se seguirá el juicio en rebeldía.

Publíquese por tres veces de ocho en ocho días en la GACETA DEL GOBIERNO del Estado y en el periódico de mayor circulación de esta ciudad, dada en Cd. Nezahualcóyotl, Méx., a 24 de febrero de 1987.—Doy fe.—La C. Primer Secretario, Lic. Delia Vázquez Márquez.—Rúbrica.
803.—3, 13 y 25 Marzo

JUZGADO 5o. CIVIL DE PRIMERA INSTANCIA

DISTRITO DE TEXCOCO

EDICTO

JUSTINO LOPEZ HERRERA, LUCRECIA LOPEZ
HERRERA, JAVIER MUÑOZ ANAYA Y LIC.
CESAR HAHN CARDENAS.

JOSE LORENZO DIAZ MEDEL, en el expediente número 2119/86, que se tramita en este juzgado, le demanda la Usucapión del lote de terreno número, 16, de la manzana 176 "B", de la Col. El Sol de esta ciudad, que mide y linda: AL NORTE: 20.00 mts. con Sexta Avenida; AL SUR: 20.00 mts. con lote 17; AL ORIENTE: 10.00 mts. con calle 38; AL PONIENTE: 10.00 mts. con lote 1, con una superficie total de 200.00 mts. cuadrados. Ignorándose su domicilio se le emplaza para que dentro del término de Treinta Días siguientes a la última publicación de este edicto comparezca a juicio, con el apercibimiento que de no hacerlo el juicio se seguirá en rebeldía, quedando en la Secretaría del Juzgado las copias de traslado y se le previene para que señale domicilio en esta ciudad, ya que de no hacerlo las posteriores notificaciones se le harán por rotulón.

Para su publicación por tres veces de ocho en ocho días en la GACETA DE GOBIERNO, que se edita en Toluca, México, se expide el presente en Ciudad Nezahualcóyotl, México, a los treinta días de octubre de mil novecientos ochenta y seis.—Doy fe.—El Primer Secretario de Acdos., del Juzgado Quinto de lo Civil, Lic. Luciano Domínguez Domínguez.—Rúbrica.
804.—3, 13 y 25 Marzo

JUZGADO 2o. CIVIL DE PRIMERA INSTANCIA

DISTRITO DE TLALNEPANTLA

EDICTO

Emplazamiento a: FERNANDO GOMEZ GARCIA, expediente 3257/86.

El señor PABLO CONTRERAS VELAZQUEZ, se ha presentado ante este juzgado promoviéndolo Juicio Ordinario Civil otorgamiento y firma de escritura, en contra de USTED, y toda vez que se ignora su domicilio se ordeno el emplazamiento con fundamento en el artículo 194 del Código de Procedimientos Civiles, por medio de los presentes edictos que contendrán una relación suscinta de la demanda y que se publicará de tres veces de ocho en ocho días, en el periódico Gaceta del Gobierno del Estado, haciéndole saber a la parte demandada que deberá contestar la misma dentro del término de treinta días contados a partir de la última publicación, fijándose además una copia íntegra de la resolución en la puerta del juzgado por el tiempo que dure el emplazamiento, apercibiéndole a la parte demandada que de no comparecer por sí o por representante legal será seguido el juicio en su rebeldía.

Dado en la Ciudad de Tlalnepantla, México, a los diez días del mes de febrero de mil novecientos ochenta y siete.—Doy fe.—El C. Tercer Secretario de Acuerdos, P.D. Rafael Díaz Villegas.—Rúbrica.
610.—18 Feb. 3 y 13 Marzo

JUZGADO 5o. CIVIL DE PRIMERA INSTANCIA

DISTRITO DE TEXCOCO

EDICTO

MARTIN ZAMORA CRUZ.

MARIA LILIA FLORES MORALES, en el expediente número 2538/86, que se tramita en este juzgado le demanda la Usucapión del lote de terreno 15, manzana 282, Colonia Reforma Sección la Perla, de esta Ciudad, que mide y linda: AL NORTE: 15.00 mts. con lote 14; AL SUR: 15.00 mts. con lote 16; AL ORIENTE: 8.00 mts. con Oriente 6; AL PONIENTE: 8.00 mts. con lote 38 y con una superficie de 120.00 metros cuadrados. Ignorándose su domicilio se le emplaza para que comparezca a juicio dentro del término de treinta días siguientes a la última publicación de este edicto, apercibido de que si no lo hace, el juicio se seguirá en su rebeldía, quedando a su disposición en la Secretaría de este Juzgado las copias simples de traslado y se le previene señale domicilio para oír notificaciones dentro de esta Ciudad, ya que de no hacerlo las posteriores se le harán por rotulón.

Para su publicación por tres veces de ocho en ocho días en la GACETA DEL GOBIERNO, que se edita en Toluca, México, se expide el presente en Ciudad Nezahualcóyotl, México, a los trece días del mes de febrero de mil novecientos ochenta y siete.—Doy fe.—El Primer Srío. de Acdos., del Jdo. Quinto de lo Civil, Lic. Luicano Domínguez Domínguez.—Rúbrica.
611.—18 Feb. 3 y 13 Marzo

JUZGADO 5o. CIVIL DE PRIMERA INSTANCIA

DISTRITO DE TEXCOCO

EDICTO

ESTEFANIA LOPEZ CASTAÑEDA.

PABLO RODRIGUEZ SALAZAR, en el expediente 2429/86, que se tramita en este Juzgado, le demanda en la Vía Ordinaria Civil, la reivindicación del lote de terreno 6, manzana 31, Colonia Loma Bonita de esta Ciudad, que mide y linda: AL NORTE: 20.00 mts. con lote 6; AL SUR: 20.00 mts. con lote 8; AL ORIENTE: 10.00 mts. con lote 16; AL PONIENTE: 10.00 mts. con calle y con una superficie de 200.00 metros cuadrados. Ignorándose su domicilio se le emplaza para que comparezca a juicio dentro del término de treinta días siguientes a la última publicación de este edicto, apercibida de que si no lo hace el juicio se seguirá en su rebeldía, quedando a su disposición en la Secretaría de este juzgado las copias simples de traslado y se le previene señalen domicilio para oír notificaciones dentro de esta Ciudad, ya que de no hacerlo las posteriores se le harán por rotulón.

Para su publicación por tres veces de ocho en ocho días en la GACETA DEL GOBIERNO, que se edita en Toluca, México, se expide el presente en Ciudad Nezahualcóyotl, México, a los once días del mes de febrero de mil novecientos ochenta y siete.—Doy fe.—El Primer Srío. de Acdos., del Jdo. Quinto de lo Civil, Lic. Luciano Domínguez Domínguez.—Rúbrica.
617.—18 Feb. 3 y 13 Marzo

JUZGADO 6o. CIVIL DE PRIMERA INSTANCIA

DISTRITO DE TLALNEPANTLA - ECATEPEC

E D I C T O

EXPEDIENTE: 1425/86

PRIMERA SECRETARIA

MANUEL BERMUDEZ SANDOVAL.

SANTOS ANTONIO HERNANDEZ, promueve en este Juzgado Sexto de lo Civil de Primera Instancia del Distrito Judicial de Tlalnepantla, con Residencia en Ecatepec de Morelos, México, Juicio Ordinario Civil de Usucapición, y como se ignora su actual domicilio y se le emplaza por medio de edictos haciéndose de su conocimiento que deberá presentarse en este juzgado dentro del término de treinta días contados a partir al que surtan sus efectos la última publicación y además fijese una copia de la presente resolución en los Estrados del Juzgado por todo el tiempo del emplazamiento si pasado dicho término no comparecieron ante este juzgado a producir su contestación a la demanda instaurada en su contra se seguirá el juicio en su rebeldía y las posteriores notificaciones se le harán en los términos de los artículos 185 y 195 del Código legal en cita.

Para su publicación en la GACETA DE GOBIERNO del Estado y un periódico de mayor circulación en esta Ciudad por tres veces de ocho en ocho días. Dado en Ecatepec de Morelos, México, a los dieciocho días del mes de febrero de mil novecientos ochenta y siete.—Doy fe.—C. Primer Secretario, Lic. Ignacio Garduño Reza.—Rúbrica.

795.—3, 13 y 25 Marzo

JUZGADO SEGUNDO DE LO FAMILIAR

DISTRITO DE TLALNEPANTLA-ECATEPEC

E D I C T O

EMPLAZAMIENTO:

AURORA MENDEZ BASTIDA.

Se hace de su conocimiento que su esposo el señor RAMON RIVERA ROBLED0, bajo el expediente número 1310/86, pro-

mueve en su contra Juicio Ordinario Civil demandándole la disolución del vínculo matrimonial que los une, por la causa legal prevista en la fracción VIII del artículo 253 del Código Civil vigente en el Estado de México. La C. Juez por auto de fecha cuatro de febrero del año en curso, dió entrada a la demanda y por desconocerse su actual domicilio se ordenó su emplazamiento por medio de edictos los cuales deberán publicarse en el Periódico Oficial de la "Gaceta de Gobierno" en la Ciudad de Toluca, México, y en otro periódico de mayor circulación en esta ciudad, por tres veces consecutivas, de ocho en ocho días, haciéndole saber a la demandada que tiene un término de Treinta Días, contados desde el día siguiente al que surta efecto la última publicación para contestar la demanda o para oponerse a la misma, haciéndole constar que las copias simples de la demanda quedan a su disposición en la Secretaría de este juzgado para que las recoja cuando así lo desee, así como deberá de señalar domicilio dentro de esta ciudad para oír y recibir notificaciones de su parte, de no hacerlo las subsecuentes notificaciones aún las de carácter personal se le harán en términos de los artículos 185 y 195 del Código de Procedimientos Civiles vigente en el Estado.

Y para su publicación en el periódico de mayor circulación en esta Ciudad, por tres veces de ocho en ocho días, se expide la presente en la Ciudad de Ecatepec de Morelos, México, a los trece días del mes de febrero de mil novecientos ochenta y siete.—Doy fe.—C. Secretario de Acuerdos, P.D. Herlinda Rosillo Martínez.—Rúbrica, 796.—3, 13 y 25 Marzo

JUZGADO 4o. CIVIL DE PRIMERA INSTANCIA

DISTRITO DE TEXCOCO

E D I C T O

PRIMERA SECRETARIA

JUSTINO LOPEZ HERRERA Y LUCRECIA LOPEZ

HERRERA, CESAR HAHN CARDENAS, JESUS VALDEZ.

ZEPEDA, JAVIER MUÑOZ ANAYA Y LIDIA VICENTE

VDA. DE HAHN,

JOSEFINA LOPEZ VARGAS, le demanda en la Vía Ordinaria Civil la Usucapición, del lote de terreno número 21, de la manzana 182, de la Colonia El Sol, de esta Ciudad que mide y linda: AL NORTE: 20.00 mts. con lote 20; AL SUR: 20.00 mts. con lote 22; AL ORIENTE: 10.00 mts. con Calle 6; AL PONIENTE: 10 mts. con lote 7, haciendo de su conocimiento que deberá personarse en el presente juicio dentro del término de treinta días contados a partir del siguiente al de la última publicación de éste, apercibido que en caso de no hacerlo por sí o por apoderado, se seguirá el juicio en rebeldía y las posteriores notificaciones se le harán por los Estrados de este H. Juzgado.

Publíquese por tres veces de ocho en ocho días en la GACETA DE GOBIERNO del Estado de México. Ciudad Nezahualcóyotl, México, a dieciséis de enero de mil novecientos ochenta y siete.—Doy fe.—C. Primer Secretario, Lic. Delia Vázquez Márquez.—Rúbrica. 801.—3, 13 y 25 Marzo

JUZGADO 4o. CIVIL DE PRIMERA INSTANCIA

DISTRITO DE TEXCOCO

E D I C T O

EXPEDIENTE No.: 1739/86

PRIMERA SECRETARIA

DEM.: CRISPIN OROPEZA GARCIA.

EDUARDO FIERRO ALONSO, le demanda la Usucapición del lote de terreno número 11, manzana 6, de la Colonia Pavón, de esta Ciudad, que mide y linda: AL NORTE: 20.00 metros, con lote 12; AL SUR: en 20.00 metros, con lote 10; AL ORIENTE: en 08.00 metros, con lote 20; y AL PONIENTE: en 08.00 metros, con Av. Riva Palacio. Haciendo de su conocimiento que deberá apersonarse al juicio en el término de 30 días contados a partir del siguiente al de la última publicación, apercibido que en caso de no comparecer por sí o por apoderado se seguirá el juicio en su rebeldía y las posteriores notificaciones aún las de carácter personal se le harán por Estrados.

Publíquese por tres veces de ocho en ocho días en la GACETA DEL GOBIERNO del Estado. Dado en Cd. Nezahualcóyotl, México, a los 28 días del mes de enero de 1987.—Doy fe.—La C. Primer Secretario, Lic. Delia Vázquez Márquez.—Rúbrica. 798.—3, 13 y 25 Marzo

JUZGADO 4o. CIVIL DE PRIMERA INSTANCIA

DISTRITO DE TEXCOCO

EDICTO

EXPEDIENTE NUMERO: 1540/86

SEGUNDA SECRETARIA

LYDA SAN VICENTE VDA. DE HAHN, CESAR HAHN
CARDENAS, JESUS VALDEZ ZEPEDA JAVIER MUÑOZ
ANAYA, JUSTINO Y LUCRECIA LOPEZ HERRERA.

CRUZ MARTINEZ DE MENDEZ, le demanda en la Vía Ordinaria Civil la Usucapion del lote de terreno número 16, de la manzana 140, de la Colonia "El Sol", de esta Ciudad, que mide y linda: AL NORTE: 20.00 mts. con Calle 6a. Avenida; AL SUR: 20.00 mts. con lote 17; AL ORIENTE: 10.00 mts. con Calle 3; AL PONIENTE: 10.00 mts. con lote 1, haciendo de su conocimiento que deberá personarse en el presente juicio dentro del término de treinta días contados a partir del siguiente al de la última publicación de éste, apercibido que en caso de no hacerlo por sí o por apoderado, se seguirá el juicio en rebeldía y las posteriores notificaciones se le harán por los Estrados de este H. Juzgado.

Publíquese por tres veces de ocho en ocho días en la GACETA DE GOBIERNO del Estado de México, Ciudad Nezahualcóyotl, México, a dieciséis de enero de mil novecientos ochenta y siete.—Doy fe.—C. Segundo Secretario, P.D. Cristina Cruz García.—Rúbrica. 799.—3, 13 y 25 Marzo

Para su publicación en la GACETA DEL GOBIERNO del Estado y otro periódico por tres veces de tres en tres días, haciéndose saber a quienes se crean con derecho comparezcan a reclamarlo en términos de Ley y en tiempo. Toluca, Méx., a veintinueve de enero de mil novecientos ochenta y siete.—Doy fe.—El C. Secretario Lic. Joel Morales Pichardo. Rúbrica. 851.—5, 10 y 13 Marzo

JUZGADO 5o. CIVIL DE PRIMERA INSTANCIA

DISTRITO DE TEXCOCO

EDICTO

EXPEDIENTE NUMERO: 1783/86

DR. JUSTINO LOPEZ HERRERA, LUCRECIA LOPEZ

HERRERA, LIC. CESAR HAHN CARDENAS Y

JAVIER MUNOZ CARDENAS.

SILVIANA GREGORIA CERON HUERTA, en el expediente número 2670/86, que se tramita la demanda de Usucapion, del lote de terreno número 4, de la manzana 70 de la Colonia El Sol, del Municipio de esta Ciudad, que mide y linda: AL NORTE: 20.00 metros, con lote 3; AL SUR: 20.00 metros, con lote 5; AL ORIENTE: 10.00 metros, con lote 19; AL PONIENTE: 10.00 metros, con calle 32, teniendo una superficie de 200.00 metros cuadrados. Ignorándose su domicilio se le emplaza para que dentro del término de Treinta Días comparezca a juicio, apercibido que si no lo hace el juicio se seguirá en su rebeldía quedando en la Secretaría las copias simples de traslado, apercibido que señale domicilio dentro de esta Ciudad, ya que si no lo hace el las notificaciones aún las de carácter personal se le harán por rotulón.

Para su publicación por tres veces de ocho en ocho días en la GACETA DEL GOBIERNO, que se edita en Toluca, México, se expide el presente a los veintidos días del mes de enero de mil novecientos ochenta y siete.—Doy fe.—El Segundo Secretario de Acuerdos del Juzgado Quinto de lo Civil, Lic. José E. García García.—Rúbrica. 813.—3, 13 y 25 Marzo

JUZGADO 5o. CIVIL DE PRIMERA INSTANCIA

DISTRITO DE TENCOCO

EDICTO

JUSTINO Y LUCRECIA LOPEZ HERRERA
JAVIER MUÑOZ ANAYA, LIC. CESAR HAHN
CARDENAS.

ALICIA AGUILAR CRUZ, en el expediente número 2005/86 que se tramita en este juzgado le demanda la Usucapion, del lote 29, manzana 176, "B", Colonia El Sol, de esta Ciudad, que mide y linda: AL NORTE: 20.00 mts. con lote 28; SUR: 20.00 mts. con lote 30; ORIENTE: 10.00 mts. con Calle 38; AL PONIENTE: 10.00 mts. con lote 14, con superficie de 200.00 mts. cuadrados. Ignorándose su domicilio se le emplaza para que comparezca a juicio dentro del término de treinta días siguientes a la última publicación de este edicto, apercibidos de que si no lo hacen, el juicio se seguirá en su rebeldía, quedando a su disposición en la Secretaría de este Juzgado las copias simples de traslado y se le previene señalar domicilio para oír notificaciones dentro de esta Ciudad, ya que de no hacerlo las posteriores se le harán por rotulón.

Para su publicación por tres veces de ocho en ocho días en la GACETA DE GOBIERNO, que se edita en Toluca, Méx., se expide el presente en Cd. Nezahualcóyotl, Méx., a los diez días de diciembre de mil novecientos ochenta y seis.—Doy fe.—El Primer Srto. de Acdos. del Jdo. Quinto de lo Civil, Lic. Luciano Domínguez Domínguez.—Rúbrica. 800.—3, 13 y 25 Marzo.

JUZGADO TERCERO DE LO CIVIL

DISTRITO DE TOLUCA

EDICTO

Exp. Núm. 2068/986, VICENTE FIGUEROA ROJAS, promueve Diligencias de Información de Dominio, respecto de una fracción de terreno de propiedad particular, ubicada en la Calle de Independencia No. 6, en el pueblo de San Miguel Totocuítlapilco, perteneciente al Municipio de Metepec, Méx., que mide y linda: AL NORTE: 23.80 mts. con Carlina Figueroa Rojas, SUR: 27.40 mts. con Bernabé Figueroa Rojas; ORIENTE: 16.40 mts. con Calle de Independencia; PONIENTE: 16.00 mts. Rosa Saldaña.

JUZGADO MIXTO DE PRIMERA INSTANCIA

DISTRITO DE TENANGO DEL VALLE

EDICTO

Expediente número 526/86, COSME ABEL VELEZ HERNANDEZ, promoviendo por su propio derecho en la Vía de Jurisdicción Voluntaria Diligencias de Información de Dominio, para acreditar la posesión, respecto de un inmueble ubicado en el poblado de Capulhuac, México, Distrito de Tenango del Valle, y cuyas medidas y colindancias son las siguientes: AL NORTE: 14.55 mts. con Issac Hernández; AL SUR: 13.70 con Cuauhtémoc Díaz; AL ORIENTE: 32.00 mts. con Pablo Rojas, AL PONIENTE: 32.85 con Av. 5 de Mayo.

El C. Juez admitió la promoción ordenando la publicación del presente por tres veces de tres en tres días en los periódicos GACETA DEL GOBIERNO y otros de mayor circulación en el Estado de México, haciéndoles saber a quienes se crean con igual o mejor derecho lo deduzcan en términos de Ley. Tenango del Valle, México, a lo. de Octubre de mil novecientos ochenta y seis.—Doy fe.—C. Secretario de Acuerdos del Ramo Civil, P.D. Crescencio Blas Bautista Ruiz.—Rúbrica.

849.—5, 10 y 13 Marzo

JUZGADO TERCERO DE LO CIVIL

DISTRITO DE TOLUCA

EDICTO

Expediente Número 244/87, JESUS VARGAS GARCIA, promueve Diligencias de Información de Dominio sobre el inmueble en San Lorenzo Tepaltitlán, Toluca, Méx., que mide y linda: AL NORTE: En dos líneas, la primera de Poniente a Oriente con 52.50 metros; colinda con la Carretera Toluca Naucalpan, México; y la segunda línea de Norte a Sur con 51.90 metros colinda con el señor Luis Delgado Pastrana; AL SUR: 94.00 metros, colinda con el (con Residencial las Flores) AL ORIENTE: 135.00 metros, colinda con las señoras Natalia, Agustina, Concepción, Manuela, de apellidos Mireles Ramírez y los señores de nombre Joaquín Zateo Vilchis y Francisco Martínez; AL PONIENTE: 102.00 metros, con el señor Joaquín Zateo Vilchis.

Teniendo una Superficie de 11,994.00 Mts.2.

El C. Juez dió entrada a la promoción y ordenó su publicación de la presente solicitud en el Periódico Oficial Gaceta del Gobierno y otro periódico de mayor circulación por tres veces de tres en tres días, haciéndose saber a quienes se crean con derecho, vengan a deducirlo en términos de Ley.—DOY FE.—Toluca, Méx., a 6 de Marzo de 1987.—C. Secretario, Lic. Joel Morales Pichardo.—Rúbrica.

911.—10, 13 y 18 Marzo.

JUZGADO 60. CIVIL DE PRIMERA INSTANCIA

DISTRITO DE TLALNEPANTLA—ECATEPEC

EDICTO

J. LUCIO MARTINEZ CRUZ, promueve en el expediente número 79/87-1, relativo al juicio jurisdicción voluntaria información Ad-Perpetuum promovido por J. Lucio Martínez Cruz, respecto del Terreno "EL PALACIO", y que se encuentra ubicado en la avenida Carlos Hank González en el pueblo de Coacalco, Municipio de Coacalco Estado de México, con las medidas y colindancias. AL NORTE: 15.55 metros con el señor Eligio Alvarado Ramírez. AL SUR: 17.30 metros con camino vecinal. AL ORIENTE: 11.85 metros con el señor Lucio Martínez Cruz. AL PONIENTE: 11.85 metros con la Sra. Anastacia Arteaga, y con una superficie total de 203.93 metros cuadrados.

Para su publicación por tres veces con intervalos de tres en tres días, en los periódicos GACETA DE GOBIERNO del Estado de México y el periódico de mayor circulación que se edita en esta Ciudad.—C. Secretario, Lic. Ignacio Garduño Reza.—Rúbrica.

830.—5, 10 y 13 Mayo.

JUZGADO DE PRIMERA INSTANCIA

DISTRITO DE CHALCO

EDICTO

Exp. 772/86, PLACIDA SANCHEZ LOPEZ, promueve diligencias de Información Ad-Perpetuum, sobre predios con casa de propiedad particular denominado "CALTENCO", ubicado en el Municipio de Amecameca, superficie 200.00 mts.2 que mide y linda NORTE, 30.12 mts. con Espiridión N. hoy con Manuel Guzmán, SUR, 30.12 Mts. con Guadalupe López Ponce; ORIENTE, 5.27 mts. con Rogaciano Ramos; PONIENTE, 6.01 mts. con calle de La Paz.

Para su publicación por tres veces de tres en tres días en la GACETA DE GOBIERNO y en otro periódico de mayor circulación en la entidad. Dados en Chalco, México, a los veinticuatro días del mes de febrero de mil novecientos ochenta y siete.—Doy fe.—El C. Segundo Secretario de Acuerdos, P.D. Francisco Nava Pichardo.—Rúbrica.

829.—5, 10 y 13 Marzo.

JUZGADO SEGUNDO DE LO CIVIL

DISTRITO DE TOLUCA

EDICTO

SEGUNDA SECRETARIA

ISMAEL RENDON CUEVAS, promueve Diligencias de Información de Dominio, Exp. 259/987, de un terreno ubicado en la población de San Mateo Oxtotitlán, Municipio de Toluca, que mide y linda: NORTE: 37.50 mts. con cuatro líneas: a).—de 9.40 mts. con el Sr. José Reyes Marín; b).—9.10 mts. con Manuel Orezco; c).—10.00 mts. con Trinidad Remigio Salazar; d).—9.00 mts. con Ernesto Camilo Barranco; AL SUR: 37.70 mts. con la Sra. Angeli na Rendón Alarcón y Gloria A. Rendón Alarcón; AL ORIENTE: 17.40 mts. con el señor Mateo Rendón Cuevas; AL PONIENTE: 15.90 mts. con Calle 12 de Octubre. Dicho inmueble tiene una superficie de 625.84 M2.

Para su publicación GACETA DE GOBIERNO y otro periódico de mayor circulación en esta Ciudad por tres veces de tres en tres días, con el objeto de que si alguno persona se cree con derecho sobre el inmueble, lo deduzca en términos de Ley. Toluca, Méx., a 26 de febrero de 1987.—Doy fe.—C. Secretaria, Lic. Victoria García Cardoso.—Rúbrica. 844.—5, 10 y 13 Marzo

JUZGADO 50. CIVIL DE PRIMERA INSTANCIA

DISTRITO DE TEXCOCO

EDICTO

JOSE PEREZ JUAREZ, en el Expediente marcado con el número 305/87, que se tramita en este Juzgado, Relativo al Juicio JURISDICCION VOLUNTARIA (Información Ad-Perpetuum), respecto de un predio ubicado en Manzana "R", lote 8 de la Colonia Vergel de Guadalupe, Zona Norte de esta Ciudad, que mide y linda: AL NORTE: 20.50 con Teodoro Langueren Cárdenas; AL ORIENTE: 160.00 metros con calle 35; AL PONIENTE: 157.20 metros con calle Saltillo; con una superficie de 1,611.00 metros cuadrados, llamando por este conducto a toda aquella persona que se crean con algún derecho sobre el inmueble en cuestión, para lo que haga valer en la vía y forma que le corresponda.

Para su publicación por tres veces de tres en tres días en la GACETA DEL GOBIERNO que se edita en Toluca, México.—Se expide el presente en Ciudad Nezahualcóyotl, México, a los 23 días del mes de Febrero de mil novecientos ochenta y siete.—DOY FE.—El Primer Secretario de Acuerdos.—Lic. Luciano Domínguez Domínguez.—Rúbrica.

825.—5, 10 y 13 Marzo.

JUZGADO 40. CIVIL DE PRIMERA INSTANCIA

DISTRITO DE TLALNEPANTLA

EDICTO

JORGE VILLANUEVA MONROY, ha promovido ante este Juzgado Diligencias de INFORMACION DE DOMINIO, en el expediente número 203/87, Primera Secretaría, respecto del lote número 27, ubicado en la Calle Puerto de Veracruz y calle de Frontera, Colonia Ampliación Lomas de San Andrés Atenco, Municipio y Distrito de Tlalnepantla, México; AL NORTE: En 10.00 metros con calle de Frontera; AL SUR: En 8.66 metros con la señora Emma Rodríguez de Córdova; AL ORIENTE: En 20.50 metros con Calle Puerto de Veracruz; AL PONIENTE: En 20.60 metros con la señora Remedios Canova.

Superficie Total de 192.81 Metros Cuadrados.

Para su publicación por Tres veces de tres en tres días, en el periódico GACETA DEL GOBIERNO del Estado de Toluca y en el de mayor circulación de esta Ciudad, para que las personas que se crean con igual o mejor derecho pasen a deducirlo ante este Juzgado, dado a los 5 días del mes de marzo de mil novecientos ochenta y siete.—DOY FE.—C. Primer Secretario de Acuerdos, P.D. J. Eduviges Nava Altamirano.—Rúbrica.

902.—10, 13 y 18 Marzo.

JUZGADO 2o. CIVIL DE PRIMERA INSTANCIA

DISTRITO DE TEXCOCO

EDICTOS

Expediente Núm. 1508/86.

LUIS MONTIFI RAMOS, promueve en Vía de Jurisdicción Voluntaria Diligencias de INFORMACION AD-PERPETUAM, respecto de un terreno urbano con casa denominado "LA PARROQUIA", ubicado en el Municipio de San Juan Teotihuacán, México, perteneciente al Distrito Judicial de Texcoco, México, que mide y linda: NORTE: 24.60 metros con Sucesión de Guadalupe Olvera Viuda de Suárez; SUR: 15.00 metros con Calle y otro Sur de 24.50 metros con Sucesión de Guadalupe Olvera Viuda de Suárez; ORIENTE: 19.00 metros, con Calle sin nombre y otro Oriente de 15.20 metros con Sucesión de Guadalupe Olvera Viuda de Suárez; PONIENTE: 30.00 metros con Sucesión de Juan Ocariz y Blanca Silvia Pineda Alvarez; con una superficie total aproximada de 811.00 Metros Cuadrados.

Publíquese por tres veces de tres en tres días, en la GACETA DEL GOBIERNO del Estado y en el Periódico de mayor circulación, que se editan en la Ciudad de Toluca.—Texcoco, Estado de México, a 3 de Noviembre de 1986.—DOY FE.—Segundo Secretario de Acuerdos, Lic. José E. G. García García.—Rúbrica.

826.—5, 10 y 13 Marzo.

EXPEDIENTE NUM.: 1564/86.

Alfredo Lara Rodríguez, promueve en vía de Jurisdicción Voluntaria Diligencias de Información Ad-Perpetuam, respecto del terreno con casa ubicado actualmente en la Calle de Jorge Jiménez Cantú, calle que antiguamente se llamaba Hombres Ilustres, que dicho inmueble se encuentra ubicado en el Barrio de Puxtla, Municipio de Teotihuacán de este Distrito Judicial, que mide y linda: NORTE, 3.80 metros con Antonia Rodríguez, y 9.30 metros con Antonia Rodríguez; SUR, 11.67 metros con Av. Jorge Jiménez Cantú; ORIENTE, 81.84 metros, con Juan de Dios Jiménez Domínguez; PONIENTE, 75.24 metros, con Manuel de la O, y 7.60 metros, con Antonia Rodríguez; teniendo una superficie total aproximada de 926.0704 metros cuadrados.

Publíquese por tres veces de tres en tres días, en la GACETA DEL GOBIERNO y en el Periódico de mayor circulación, que se editan en la Ciudad de Toluca.—Texcoco, Estado de México, a 10 de Diciembre de 1986.—Doy fe.—Segundo Secretario de Acuerdos, Lic. José E. G. García García.—Rúbrica.

826.—5, 10 y 13 Marzo.

Expediente Núm. 1474/86

MODESTA SEVILLA DE FLORES, promueve en Jurisdicción Voluntaria, Diligencias de INFORMACION AD-PERPETUAM, respecto del predio urbano sin construcción y sin denominación especial, ubicado en el Barrio de San Juan Evangelista del Municipio de San Juan Teotihuacán, perteneciente al Distrito Judicial de Texcoco, México, que mide y linda: NORTE, 20.00 metros, con Bernardo Galeana Romero; SUR, 20.00 metros, con Araceli Cervantes Caballero; ORIENTE, 10.00 metros, con calle Tepantitla; PONIENTE, 10.00 metros, con Bernardo Galeana Romero; con una superficie total aproximada de 200 metros cuadrados.

Publíquese por tres veces de tres en tres días, en la GACETA DEL GOBIERNO y en el Periódico de mayor circulación, que se editan en la Ciudad de Toluca.—Texcoco, Estado de México, a 28 de octubre de 1986.—Doy fe.—Segundo Secretario de Acuerdos, Lic. José E. G. García García.—Rúbrica.

826.—5, 10 y 13 Marzo.

Expediente Núm. 1554/86

PEDRO GARCIA BAUTISTA, promueve en vía de Jurisdicción Voluntaria Diligencias de Información Ad-Perpetuam, respecto del predio urbano con casa denominado "TLAXCO", ubicado en el Barrio de Evangelista, del Municipio de San Juan Teotihuacán, México, perteneciente a este Distrito Judicial, que mide y linda: NORTE, 18.59 metros, con Faustino García; SUR, 17.95 metros, con Vidal Islas; ORIENTE, 10.40 metros, con calle Ciudadela; PONIENTE, 10.13 metros con Constantino Hernández; con una superficie total aproximada de 187.63 metros cuadrados, y con una construcción de 44.02 metros cuadrados.

Publíquese por tres veces de tres en tres días, en la GACETA DEL GOBIERNO y en el Periódico de mayor circulación, que se editan en la Ciudad de Toluca.—Texcoco, Estado de México, a 13 de noviembre de 1986.—Doy fe.—Segundo Secretario de Acuerdos, Lic. José E. G. García García.—Rúbrica.

826.—5, 10 y 13 Marzo.

Expediente Núm. 1597/86

Tercera Secretaría.

MIGUEL ANGEL DELGADILLO VALENCIA, promueve Diligencias de Información Ad-Perpetuam, respecto del terreno denominado "HONOTITLA" ubicado en el Pueblo de Atlatongo, del Municipio de Teotihuacán de Arista, con las siguientes medidas y colindancias: NORTE.—15.40 mts, colinda con Lorenzo González, SUR: 13.10 Mts. con Calle, ORIENTE: 76.90 mts. Lindando con Guillermo Martínez y AL PONIENTE: 69.22 mts. con Esteban Escobar, el cual tiene una superficie total aproximada de: 965.80 Mts.2.

Publíquese por tres veces de tres en tres días, en la GACETA DEL GOBIERNO del Estado y en el periódico de mayor circulación que se edita en Toluca, Texcoco, México, a veintiocho de noviembre de mil novecientos ochenta y seis.—Doy fe.—Tercer Secretario de Acuerdos, C. Arturo García Juárez.—Rúbrica.

826.—5, 10 y 13 Marzo.

Expediente Núm. 1555/86

Tercera Secretaría.

SUSANA ONTIVEROS RAMIREZ, promueve Diligencias de Información Ad-Perpetuam, respecto de un predio urbano ubicada en la Población de San Lorenzo Tlalmimilolpan, Municipio de Teotihuacán de este Distrito Judicial; que mide y linda: AL NORTE, 13.15 mts. con Miguel Torres Martínez; AL SUR, 13.00 mts. con Miguel Torres Martínez, AL ORIENTE: 21.50 mts. con Carlos Rojas y AL PONIENTE: 21.50 mts. con Calle Cerrada; con una superficie aproximada de 282.725 M2.

Publíquese por tres veces de tres en tres días en la GACETA DEL GOBIERNO y Periódico de mayor circulación que se edita en Toluca, para que quienes se crean con igual o mejor derecho lo deduzcan en términos de Ley.—Texcoco, México, a doce de noviembre de mil novecientos ochenta y seis.—Doy fe.—El Tercer Secretario de Acuerdos, P.D.C. Arturo García Juárez.—Rúbrica.

826.—5, 10 y 13 Marzo.

Expediente Núm. 1598/86

TOMAS NAVA GONZALEZ, promueve en vía de Jurisdicción Voluntaria Diligencias de Información Ad-Perpetuam, respecto del terreno urbano ubicado en el pueblo de San Lorenzo Tlalmimilolpa, Municipio de San Juan Teotihuacán de este Distrito Judicial, que mide y linda: NORTE, 15.40 metros, con Privada Pemex; SUR, 16.35 metros, con Manuel de la Rosa Cabello; ORIENTE, 14.62 metros, con J. Samuel Martínez Mora; PONIENTE, 14.90 metros, con Privada Juárez; con una Superficie total aproximada de 234.10 metros cuadrados.

Publíquese por tres veces de tres en tres días, en la GACETA DEL GOBIERNO del Estado y en el Periódico de mayor circulación, que se editan en la Ciudad de Toluca, Texcoco, Estado de México, a 1 de diciembre de 1986.—Doy fe.—Segundo Secretario de Acuerdos, Lic. José E. G. García García.—Rúbrica.

826.—5, 10 y 13 Marzo.

JUZGADO PRIMERO DE LO CIVIL

DISTRITO DE TOLUCA

E D I C T O

Ejecutivo Mercantil 1418/1986, BANPAIS, S.N.C., contra MAXIMINO GUTIERREZ GARCIA y/o MARIA DOLORES GUTIERREZ DE G., Primera Almoneda, DOCE HORAS, TREINTA DE MARZO DEL AÑO EN CURSO: 1.—Una T.V. Phillips, de color, de control remoto, de aproximadamente 13 pulgadas, portátil, con antena integrada en color negro, en regular estado de uso \$200,000.00 Dosecientos mil pesos; 2.—Una T.V. National, Vidoloko, de color, de aproximadamente 19 pulgadas, de pantalla, modelo TC. 414, de control remoto, en regular estado de uso \$220,000.00 Dosecientos Veinte mil pesos; 3.—Videocassetera, marca SANYO, sin número de serie visible, en color negro, de control, \$300,000.00 Trescientos mil pesos.—BASE. \$720,000.00 Setecientos veinte mil pesos.—Se convocan postores.

Para su publicación por tres veces dentro de tres días en Gaceta del Gobierno del Estado y tablas de Avisos de este Juzgado. Toluca, México, a 20 de Febrero de mil novecientos ochenta y siete, P.J. Bulmaro Díaz Serrano.—Secretario.—Doy fe.—Rúbrica. 895.—10, 13 y 18 Marzo.

JUZGADO 7o. CIVIL DE PRIMERA INSTANCIA

DISTRITO DE TLALNEPANTLA

E D I C T O

Expediente Núm. 1947/86

La señora AMADA ACOSTA VIUDA DE QUIROZ, promueve por su propio derecho Diligencias de Información de Dominio, con el objeto de obtener título supletorio de dominio, respecto de dos terrenos, el primero de ellos es un terreno con casa, denominada "PETATE VIEJO", ubicado en el Barrio de San Martín, Municipio de Huixquilucan, Estado de México y el segundo de los terrenos denominado "EL XIGRO", que se encuentra ubicado en el poblado de Ignacio Allende, en Huixquilucan Estado de México, con las siguientes medidas y colindancias; El Primero: AL NORTE 29.00 metros colinda con Manuel de Jesús Peña; AL SUR: 28.50 metros con Porfirio Montoya; AL PONIENTE: 35.00 mts. con Salvador Ramírez; AL ORIENTE: 40.00 mts. con Calle de Alfonso Huitzi.—Haciendo una Superficie de 1,078.13 Metros Cuadrados.

El Segundo: AL NORTE: 35.80 mts. colinda con Luisa Gutiérrez; AL SUR: 29.15 mts. con Porfirio Montoya; AL ORIENTE: 34.80 metros, con Eustacio Montoya; AL PONIENTE: 31.86 metros, con María Bujiquí.

Haciendo una Superficie de 1,077 Metros Cuadrados.

Para su publicación por tres veces de tres en tres días en la Gaceta del Gobierno y otro de mayor circulación en esta Ciudad. Se expide en Naucalpan de Juárez, México, a los 21 días del mes de Enero de mil novecientos ochenta y siete.—DOY FE.—C. Primer Secretario de Acuerdos, P.D. Rafael Reyes Favela.—Rúbrica. 899.—10, 13 y 18 Marzo

JUZGADO CUARTO DE LO CIVIL

DISTRITO DE TOLUCA

E D I C T O

Exp. No. 626/86, deducido del Juicio Ejecutivo Mercantil, promovido por PORFIRIO RAMIREZ GUTIERREZ y ADRIAN RIVERA ALEMAN, por su propio derecho en contra de GUILLERMO BARRAGAN L. La C. Juez Cuarto de lo Civil señaló las Doce Horas del Día Treinta y Uno de Marzo del Año en Curso, para que tenga verificativo la Primera Almoneda de Remate de: Una camioneta Chevrolet, Modelo 1982, automática con capacidad de 1,000 K., sirviendo de base para dicho remate la cantidad de \$1,200,000.00 (UN MILLON DOSCIENTOS MIL PESOS 00/100 M.N.), valor en que fue valuado por los peritos nombrados. Convoquen Postores.

Para su publicación en la GACETA DE GOBIERNO de esta Ciudad, por tres veces dentro de tres días. Toluca, México, a cinco de marzo de mil novecientos ochenta y siete.—Doy fe.—C. Segundo Secretario, P.D. Gustavo A. Ocampo García. Rúbrica. 921.—11, 13 y 16 Marzo

JUZGADO SEGUNDO DE LO CIVIL

DISTRITO DE TOLUCA

E D I C T O

En los autos del Expediente número 1585/984, relativo al Juicio Ejecutivo Mercantil, promovido por Sergio Ruiz Ríos Apoderado de BANPAIS, S.N.C., en contra de los señores CARLOS LUIS MIRANDA VALDEZ y MA. DE LA LUZ BERMUDEZ DE MIRANDA, el Ciudadano Juez dictó un auto señalando LAS ONCE HORAS CON TREINTA MINUTOS DEL DIA VEINTISIETE DE MARZO DEL AÑO EN CURSO, para que tenga verificativo LA TERCERA ALMONEDA DE REMATE DE: Un terreno ubicado en el Municipio de Metepec, Méx., el cual mide y linda; NORTE: 60.40 metros con Gerardo Degollado; SUR: 60.40 metros con Camino Vecinal; ORIENTE: 57.00 metros con Félix Medina; PONIENTE: 59.00 metros con Rómulo González, con una superficie aproximada de 3,540.00 metros cuadrados. Se expide para su publicación en la Gaceta del Gobierno del Estado y Tabla de Avisos de este Tribunal por tres veces dentro de nueve días, sirviendo de base para el remate las dos terceras partes de la cantidad de TRES MILLONES QUINIENTOS CUARENTA MIL OCHOCIENTOS PESOS 00/100 M.N., Convoquense postores.—Toluca, Méx., a 27 de Febrero de 1987.—DOY FE.—C. Secretario, Lic. Victorina García Cardoso.—Rúbrica.

896.—10, 13 y 18 Marzo.

JUZGADO MIXTO DE PRIMERA INSTANCIA

DISTRITO DE IXTLAHUACA

E D I C T O

EXP. No. 82/87, EL SEÑOR JUAN JOSE SANCHEZ MARTINEZ, promueve información de Dominio sobre el inmueble ubicado en el Paraje denominado "La Palma", sobre la carretera a la desviación a Jocotitlán, en Jocotitlán México, el cual tiene las siguientes medidas y colindancias; AL NORTE: Una línea 15.30 metros linda con la calle Porfirio Díaz; AL SUR: Tres líneas linda con Aurora Martínez 43.30 metros y 1.30 metros y 3.50 metros; AL ORIENTE: Una línea 61.00 metros linda con carretera desviación a Jocotitlán; AL PONIENTE: Tres líneas 19.60 metros, 30.40 metros y 6.30 metros linda con Antonio Gómez Alcántara.

El C. Juez dió entrada a la promoción y ordenó su publicación en Gaceta del Gobierno y otro periódico de mayor circulación en la Ciudad de Toluca, México, por tres veces de tres en tres días.—DOY FE.—Ixtlahuaca, México, a 5 de Marzo de 1987.—El Secretario, Lic. Marcelino García Nava.—Rúbrica. 897.—10, 13 y 18 Marzo

JUZGADO TERCERO DE LO CIVIL

DISTRITO DE TOLUCA

E D I C T O

MARTINA GARDUÑO PEREZ, promueve por su propio derecho en el Exp. No. 245/87, relativo a las Diligencias de Jurisdicción Voluntaria INFORMACION DE DOMINIO, respecto del inmueble que se encuentra ubicado en la calle de Miguel Hidalgo No. 23 en la población de Calixtlahuaca, Méx., denominado "Solar de Doña Felicitana" el cual tiene las siguientes medidas y colindancias; AL NORTE: 52.00 metros con calle Miguel Hidalgo; AL SUR: 57.00 metros con José Martínez; AL ORIENTE: 12.00 metros con Camino Vecinal; AL PONIENTE: 18.60 metros con Vicente Arriaga, para su publicación en el Periódico Gaceta del Gobierno y en otro periódico local de los de mayor circulación, por tres veces de tres en tres días, para conocimiento de las personas que se crean con igual o mejor derecho, pasen a deducirlo en términos de Ley.—Toluca, México, a 5 de Marzo de mil novecientos ochenta y siete.—DOY FE.—El C. Secretario, Lic. Napoleón Huerta Alpizar.—Rúbrica.

900.—10, 13 y 18 Marzo.

AVISOS ADMINISTRATIVOS Y GENERALES

REGISTRO PUBLICO DE LA PROPIEDAD

**DISTRITO DE OTUMBA
EDICTOS**

EXP. 98/87. HILDA SANCHEZ SANCHEZ, promueve inmatriculación Administrativa, sobre el inmueble ubicado en Ozumbilla, Edo. de Méx., Municipio de Tecámac, Méx., Distrito de Otumba, Méx., mide y linda; predio denominado "CUAUTLIQUIXCA", NORTE: 60.00 metros y linda con el C. Sabino Gutiérrez Suárez; SUR: 60.00 metros y linda con Camino Al Panteón; ORIENTE: 103.00 metros y linda con Gregoria Cruz; PONIENTE: 104.00 metros y linda con Vicente Rivero.

Superficie Aprox.: 6,210.00 M2.

El C. Registrador, dió entrada a la promoción y ordenó su publicación en GACETA DEL GOBIERNO y periódico de mayor circulación por tres veces de tres en tres días.—Haciéndose saber a quienes se crean con derecho comparezcan a deducirlo.—Otumba, Méx., a 4 de Febrero de 1987.—El C. Registrador, Lic. Jorge Estrada Sandoval. Rúbrica.

852. 5, 10 y 13 Marzo

EXP. 99/87, DONACIANO CRESPO AVILA, promueve inmatriculación Administrativa, sobre el inmueble ubicado en San Pedro Atzumba, Edo. de Méx., Municipio de Tecámac, Méx., Distrito de Otumba, Méx., mide y linda; predio denominado "CUACLIXISCA" NORTE: 43.00 metros linda con San Francisco; SUR: 41.00 metros linda con Azumbilla; ORIENTE: 143.00 metros linda con José de la Luz; PONIENTE: 143.00 metros linda con José Ma. Avila.

Superficie Aprox.: 6,006.00 M2.

El C. Registrador, dió entrada a la promoción y ordenó su publicación en GACETA DEL GOBIERNO y periódico de mayor circulación por tres veces de tres en tres días.—Haciéndose saber a quienes se crean con derecho comparezcan a deducirlo.—Otumba, Méx., a 4 de Febrero de 1987.—El C. Registrador, Lic. Jorge Estrada Sandoval. Rúbrica.

852. 5, 10 y 13 Marzo.

EXP. 89/87, OTHON ELIAZAR CORONEL LUNA, promueve inmatriculación Administrativa, sobre el inmueble ubicado en términos del Municipio de Axapusco, Municipio de Axapusco, Méx., Distrito de Otumba, Méx., mide y linda; predio denominado "COFALCUALITLA" NORTE: 107.00 metros con Víctor Ortiz Martínez; SUR: 107.00 metros con Jafet Guillermo Castro Martínez; ORIENTE: 30.00 metros con camino; PONIENTE: 30.00 metros con Gabriel Ortiz Morales.

Superficie Aproximada: 3,210.00 M2.

El C. Registrador, dió entrada a la promoción y ordenó su publicación en GACETA DEL GOBIERNO y periódico de mayor circulación por tres veces de tres en tres días.—Haciéndose saber a quienes se crean con derecho comparezcan a deducirlo.—Otumba, Méx., a 3 de Febrero de 1987. El C. Registrador, Lic. Jorge Estrada Sandoval.—Rúbrica.

852. 5, 10 y 13 Marzo.

**REGISTRO PUBLICO DE LA PROPIEDAD
DISTRITO DE ZUMPANGO
EDICTOS**

Exp. 24/87. JULIA PATRICIA GONZALEZ SANCHEZ, en representación de CRUZ ANGEL GONZALEZ SANCHEZ promueve inmatriculación Administrativa, sobre el inmueble ubicado en Calle de Mayo, San Bartolo Cuautlalpan, Municipio de Zumpango, Distrito de Zumpango, mide y linda NORTE: 21.25 metros con Juan González Rivero; SUR: 24.16 metros con Privada 5 de Mayo; ORIENTE: 30.50 metros con Rosario González Sánchez; PONIENTE: 30.50 metros con Calle 5 de Mayo.

Superficie Aproximada: 738.55 Metros Cuadrados.

El C. Registrador, dió entrada a la promoción y ordenó su publicación en GACETA DEL GOBIERNO y periódico de mayor circulación por tres veces de tres en tres días.—Haciéndose saber a quienes se crean con derecho comparezcan a deducirlo.—Zumpango, Méx., a 17 de Enero de 1987.—El C. Registrador, Lic. Pompeyo Garduño Millán.—Rúbrica.

852.—5, 10 y 13 Marzo.

EXP. 25/87, ROBERTO GONZALEZ SANCHEZ, promueve inmatriculación Administrativa, sobre el inmueble ubicado en San Bartolo Cuautlalpan, Municipio de Zumpango, Distrito de Zumpango, mide y linda NORTE: 21.25 metros con Privada 5 de Mayo; SUR: 17.47 metros con Cornelio Pérez Gerardo; ORIENTE: 37.70 metros con Julia Patricia González Sánchez; PONIENTE: 38.30 metros con Rodolfo González Sánchez y Gerardo González.

Superficie Aproximada: 735.68 Metros Cuadrados.

El C. Registrador, dió entrada a la promoción y ordenó su publicación en GACETA DEL GOBIERNO y periódico de mayor circulación por tres veces de tres en tres días.—Haciéndose saber a quienes se crean con derecho comparezcan a deducirlo.—Zumpango, Méx., a 17 de Enero de 1987.—El C. Registrador, Lic. Pompeyo Garduño Millán. Rúbrica.

852.—5, 10 y 13 Marzo.

EXP. 22/87, ROSA MARTINEZ SANCHEZ, promueve inmatriculación Administrativa, sobre el inmueble ubicado en San Bartolo Cuautlalpan, Municipio de Zumpango, Distrito de Zumpango, mide y linda NORTE: 18.00 metros con Ignacio Olmos Rodríguez; ORIENTE: 15.00 metros con Ignacio Olmos Rodríguez; PONIENTE: 15.00 metros con Calle Axayacatl.

Superficie Aproximada: 270.00 Metros Cuadrados.

El C. Registrador, dió entrada a la promoción y ordenó su publicación en GACETA DEL GOBIERNO y periódico de mayor circulación por tres veces de tres en tres días.—Haciéndose saber a quienes se crean con derecho comparezcan a deducirlo.—Zumpango, Méx., a 17 de Enero de 1987.—El C. Registrador, Lic. Pompeyo Garduño Millán.—Rúbrica.

852. 5, 10 y 13 Marzo.

EXP. 23/87, TERESA AGUILAR MARTINEZ, promueve inmatriculación Administrativa, sobre el inmueble ubicado en San Bartolo Cuautlalpan, Municipio de Zumpango, Distrito de Zumpango, mide y linda NORTE: 27.79 metros con Ignacio Martínez Joaquín; SUR: 27.75 metros con Jorge Lazcano Vargas; ORIENTE: 10.00 metros con Calle Tizoc; PONIENTE: 10.00 metros con Vicente Chávez.

Superficie Aproximada: 277.70 Metros Cuadrados.

El C. Registrador, dió entrada a la promoción y ordenó su publicación en GACETA DEL GOBIERNO y periódico de mayor circulación por tres veces de tres en tres días.—Haciéndose saber a quienes se crean con derecho comparezcan a deducirlo.—Zumpango, Méx., a 17 de Enero de 1987.—El C. Registrador, Lic. Pompeyo Garduño Millán.—Rúbrica.

852.—5, 10 y 13 Marzo.

EXP. 26/87, JOSE LUIS GONZALEZ SANCHEZ, promueve inmatriculación Administrativa, sobre el inmueble ubicado en San Bartolo Cuautlalpan, Municipio de Zumpango, Distrito de Zumpango, mide y linda NORTE: 24.33 metros con Leopoldo Casasola Soto; SUR: 24.16 metros con Privada 5 de Mayo; ORIENTE: 30.50 metros con Rosa Contreras Casasola; PONIENTE: 30.50 metros con Rosario González Sánchez.

Superficie Aproximada: 738.55 Metros Cuadrados.

El C. Registrador, dió entrada a la promoción y ordenó su publicación en GACETA DEL GOBIERNO y periódico de mayor circulación por tres veces de tres en tres días.—Haciéndose saber a quienes se crean con derecho comparezcan a deducirlo.—Zumpango, Méx., a 17 de Enero de 1987.—El C. Registrador, Lic. Pompeyo Garduño Millán.—Rúbrica.

852.—5, 10 y 13 Marzo.

EXP. 27/87, JULIA PATRICIA GONZALEZ SANCHEZ, promueve inmatriculación Administrativa, sobre el inmueble ubicado en San Bartolo Cuautlalpan, Municipio de Zumpango, Distrito de Zumpango, mide y linda NORTE: 21.25 metros con Privada 5 de Mayo; SUR: 17.47 metros con Cornelio Pérez Gerardo; ORIENTE: 37.10 metros con Rosa Contreras Casasola; PONIENTE: 37.10 metros con Roberto González Sánchez.

Superficie Aproximada: 724.00 Metros Cuadrados.

El C. Registrador, dió entrada a la promoción y ordenó su publicación en GACETA DEL GOBIERNO y periódico de mayor circulación por tres veces de tres en tres días.—Haciéndose saber a quienes se crean con derecho comparezcan a deducirlo.—Zumpango, Méx., a 17 de Enero de 1987.—El C. Registrador, Lic. Pompeyo Garduño Millán.—Rúbrica.

852.—5, 10 y 13 Marzo.

EXP. 20/87, SATURNINO GOMEZ ANTONIO, promueve Inmatriculación Administrativa, sobre el inmueble ubicado en San Bartolo Cuautlalpan, Municipio de Zumpango, Distrito de Zumpango, mide y linda NORTE: 28.33 metros con Inocencio Torres; SUR: 28.30 metros con Carlos Pérez Antonio; ORIENTE: 10.00 metros con calle Ahuizotl; PONIENTE: 10.00 metros con Erasmo Landa Tapia.

Superficie Aproximada: 283.15 M2.

El C. Registrador, dió entrada a la promoción y ordenó su publicación en GACETA DEL GOBIERNO y periódico de mayor circulación por tres veces de tres en tres días.—Haciéndose saber a quienes se crean con derecho comparezcan a deducirlo.—Zumpango, Méx., a 10 de Enero de 1987.—El C. Registrador, Lic. Pompeyo Garduño Millán.—Rúbrica.

852.—5, 10 y 13 Marzo.

REGISTRO PUBLICO DE LA PROPIEDAD DISTRITO DE TOLUCA EDICTOS

EXP. 7123/86, ANGEL ALCANTARA SALINAS, promueve Inmatriculación Administrativa, sobre el inmueble ubicado en Calle a la Peña S/N, Santiago Tlaxomulco, Mpio. de Toluca, México, mide y linda NORTE: 110.50 metros con Gerardo Alcántara Salinas; AL SUR: 114.00 metros con Sabino Alcántara González; AL ORIENTE: 12.00 metros con calle a la Peña; AL PONIENTE: 18.30 metros con Barranca Comunal.

El C. Registrador, dió entrada a la promoción y ordenó su publicación en GACETA DEL GOBIERNO y periódico de mayor circulación por tres veces de tres en tres días.—Haciéndose saber a quienes se crean con derecho comparezcan a deducirlo.—Toluca, Méx., a 14 de Octubre de 1986.—El C. Registrador, Lic. Juana Contreras Vergara.—Rúbrica.

852.—5, 10 y 13 Marzo.

EXP. 3756/86, PABLO ALVAREZ GARCIA, promueve Inmatriculación Administrativa, sobre el inmueble ubicado en Camino Viejo S/N, San Antonio Buenavista, Mpio. de Toluca, México, mide y linda NORTE: 12.00 metros con Camino Viejo; AL SUR: 12.00 metros con Hipólito Delgado; AL ORIENTE: 33.70 metros con Enriqueta Delgado Alvarez; AL PONIENTE: 28.40 metros con Antonio Castrejón Bernaldez.

El C. Registrador, dió entrada a la promoción y ordenó su publicación en GACETA DEL GOBIERNO y periódico de mayor circulación por tres veces de tres en tres días.—Haciéndose saber a quienes se crean con derecho comparezcan a deducirlo.—Toluca, Méx., a 20 de Octubre de 1986.—El C. Registrador, Lic. Juana Contreras Vergara.—Rúbrica.

852.—5, 10 y 13 Marzo.

EXP. 6517/86, HERMENEGILDO JUAN CLEMENTE MARTINEZ, promueve Inmatriculación Administrativa, sobre el inmueble ubicado en Calle Nueva S/N en San Pedro Totoltepec, Municipio de Toluca, mide y linda; AL NORTE: 20.50 metros con Casildo González; AL SUR: 20.50 metros con Elena Apolinar Clemente; AL ORIENTE: 12.20 metros con Calle Nueva; AL PONIENTE: 12.20 metros con Juan Clemente.

El C. Registrador, dió entrada a la promoción y ordenó su publicación en GACETA DEL GOBIERNO y periódico de mayor circulación por tres veces de tres en tres días.—Haciéndose saber a quienes se crean con derecho comparezcan a deducirlo.—Toluca, Méx., a 14 de Octubre de 1986.—El C. Registrador, Lic. Juana Contreras Vergara.—Rúbrica.

852.—5, 10 y 13 Marzo.

EXP. 4233/86, JESUS PEREZ ZARCO, promueve Inmatriculación Administrativa, sobre el inmueble ubicado en Privada Sin Nombre, San Antonio Buenavista, Mpio. de Toluca, México, mide y linda AL NORTE: 15.90 metros con Luis Pérez Alegria; AL SUR: 15.90 metros con Martín Toledano Garcia; AL ORIENTE: 13.20 metros con Privada sin nombre; AL PONIENTE: 13.20 metros con Salvador Toledano.

El C. Registrador, dió entrada a la promoción y ordenó su publicación en GACETA DEL GOBIERNO y periódico de mayor circulación por tres veces de tres en tres días.—Haciéndose saber a quienes se crean con derecho comparezcan a deducirlo.—Toluca, Méx., a 16 de Mayo de 1986.—El C. Registrador, Lic. Juana Contreras Vergara.—Rúbrica.

852.—5, 10 y 13 Marzo.

EXP. 3940/86, MARTIN SALINAS ORTEGA, promueve Inmatriculación Administrativa, sobre el inmueble ubicado en Privada Sin Nombre, San Antonio Buenavista, Mpio. de Toluca, México, mide y linda AL NORTE: 16.00 metros con Sara Valdez; AL SUR: 16.00 metros con Antonio Colín Salinas; AL ORIENTE: 15.00 metros con Sara Valdez; AL PONIENTE: 15.00 metros con Privada sin Nombre.

El C. Registrador, dió entrada a la promoción y ordenó su publicación en GACETA DEL GOBIERNO y periódico de mayor circulación por tres veces de tres en tres días.—Haciéndose saber a quienes se crean con derecho comparezcan a deducirlo.—Toluca, Méx., a 6 de Mayo de 1986.—El C. Registrador, Lic. Juana Contreras Vergara.—Rúbrica.

852.—5, 10 y 13 Marzo.

EXP. 3987/86, FIDEL SANCHEZ VALLEJO, promueve Inmatriculación Administrativa, sobre el inmueble ubicado en la Calle Santos Degollado S/N San Antonio Buenavista, Mpio. de Toluca, Méx., mide y linda NORTE: En 2 líneas de 10.50 metros con la Calle Santos Degollado y la otra de 8.33 metros con Andrés Hiedra; AL SUR: En 2 líneas de 4.60 metros con Antonio Sánchez, la otra de 14.23 metros con Andrés Hiedra; AL ORIENTE: En 2 líneas una de 20.04 y la otra de 9.00 metros con Antonio Sánchez; AL PONIENTE: En 2 líneas de 18.50 metros y la otra de 11.15 metros con Andrés Hiedra.

El C. Registrador, dió entrada a la promoción y ordenó su publicación en GACETA DEL GOBIERNO y periódico de mayor circulación por tres veces de tres en tres días.—Haciéndose saber a quienes se crean con derecho comparezcan a deducirlo.—Toluca, Méx., a 22 de Mayo de 1986.—El C. Registrador, Lic. Juana Contreras Vergara.—Rúbrica.

852.—5, 10 y 13 Marzo.

EXP. 7133/86, GERARDO MONTES DE OCA GARCIA, promueve Inmatriculación Administrativa, sobre el inmueble ubicado en Calle 2 de Abril en Santa Ana Tlapaltitlán, Municipio de Toluca, México, mide y linda NORTE: 6.00 metros con Clara Romero Vda. de González; AL SUR: 6.00 metros con Calle 2 de Abril; AL ORIENTE: 24.30 metros con Baltazar Vargas; PONIENTE: 24.30 metros con Clara Romero Vda. de González.

El C. Registrador, dió entrada a la promoción y ordenó su publicación en GACETA DEL GOBIERNO y periódico de mayor circulación por tres veces de tres en tres días.—Haciéndose saber a quienes se crean con derecho comparezcan a deducirlo.—Toluca, Méx., a 3 de Febrero de 1987.—El C. Registrador, Lic. Juana Contreras Vergara.—Rúbrica.

852.—5, 10 y 13 Marzo.

EXP. 4099/86, ELENA APOLINAR CLEMENTE, promueve Inmatriculación Administrativa, sobre el inmueble ubicado en Dominio Conocido en San Pedro Totoltepec, Municipio de Toluca, mide y linda AL NORTE: 20.50 metros con Juan Clemente; AL SUR: 20.50 metros con Olga Rojas; AL ORIENTE: 12.20 metros con Calle Nueva; AL PONIENTE: 12.20 metros con Lázaro Apolinar Clemente.

El C. Registrador, dió entrada a la promoción y ordenó su publicación en GACETA DEL GOBIERNO y periódico de mayor circulación por tres veces de tres en tres días.—Haciéndose saber a quienes se crean con derecho comparezcan a deducirlo.—Toluca, Méx., a 11 de Junio de 1986.—El C. Registrador, Lic. Juana Contreras Vergara.—Rúbrica.

852.—5, 10 y 13 Marzo.

EXP. 4405/86, LAZARO APOLINAR CLEMENTE, promueve Inmatriculación Administrativa, sobre el inmueble ubicado en la Calzada de San Antonio S/N, San Pedro Totoltepec, Mpio. de Toluca, Méx., mide y linda NORTE: 20.50 metros con Leonora Clemente; AL SUR: 20.50 metros con José Clemente; AL ORIENTE: 12.20 metros con Elena Apolinar Clemente; AL PONIENTE: 12.20 metros con Calzada de San Antonio.

El C. Registrador, dió entrada a la promoción y ordenó su publicación en GACETA DEL GOBIERNO y periódico de mayor circulación por tres veces de tres en tres días.—Haciéndose saber a quienes se crean con derecho comparezcan a deducirlo.—Toluca, Méx., a 11 de Junio de 1986.—El C. Registrador, Lic. Juana Contreras Vergara.—Rúbrica.

852.—5, 10 y 13 Marzo.

REGISTRO PUBLICO DE LA PROPIEDAD

DISTRITO DE TLALNEPANTLA

EDICTO

EXP. LA 590/010/87, ADAN LARGO IBARRA, promueve inmatriculación Administrativa, sobre el inmueble ubicado en el pueblo de Santa María Chiconautla, Municipio de Ecatepec de Morelos, Distrito de Tlalnepantla, Estado de México, mide y linda NORTE: En 10.00 metros con Pablo Báez Fragosos; SUR: En 10.00 metros con calle 1a. Cerrada de Acueducto Ojo de Agua; ORIENTE: 15.00 metros con Pablo Báez Fragosos; y PONIENTE: 15.00 metros con Armando Peña Tecpa.

Superficie Aprox.: 150.00 Metros Cuadrados.

El C. Registrador, dió entrada a la promoción y ordenó su publicación en GACETA DEL GOBIERNO y periódico de mayor circulación por tres veces de tres en tres días.—Haciéndose saber a quienes se crean con derecho comparezcan a deducirlo.—Tlalnepantla, Méx., a 16 de Enero de 1987.—El C. Registrador, Lic. José Luis S. Gómez Rojas.—Rúbrica.

852.—5, 10 y 13 Marzo.

REGISTRO PUBLICO DE LA PROPIEDAD

DISTRITO DE LERMA

EDICTO

EXP. 141/87, ENRIQUE MANJARRÉZ SAN ROMÁN, promueve inmatriculación Administrativa, sobre el inmueble ubicado en Barrio de San Francisco, Municipio de San Mateo Atenco, Distrito de Lerma, Méx., mide y linda; NORTE: 302.00 metros con Francisco González, Elena Loperena y Victorico Juárez; SUR: 208.00 metros con Luis y Felipe Escutia y José Régules; ORIENTE: 137.00 metros con Enrique Valdez.

Superficie Aprox.: 39,600.00 M2.

El C. Registrador, dió entrada a la promoción y ordenó su publicación en GACETA DEL GOBIERNO y periódico de mayor circulación por tres veces de tres en tres días.—Haciéndose saber a quienes se crean con derecho comparezcan a deducirlo.—Lerma de Villada, Méx., a 11 de Febrero de 1987.—El C. Registrador, Lic. Sandra Piña García.—Rúbrica.

852.—5, 10 y 13 Marzo.

REGISTRO PUBLICO DE LA PROPIEDAD

DISTRITO DE LERMA

EDICTO

Exp. 191/87, RICARDO MEJIA GONZALEZ, promueve inmatriculación Administrativa, sobre los inmuebles ubicados en Amomulco, Municipio de Lerma, Distrito de Lerma, mide y linda: El Primer inmueble denominado "LA MAGUEYERA": AL NORTE: 16.27 con Francisco Gaxiola y Lorenza García de Mejía. De la última hoy su Suc. AL SUR: 16.27 mts. con Margarita Chávez Mejía. Hoy su Suc. AL ORIENTE: 45.20 mts. con Teófilo Mejía Chávez. Hoy su Suc. AL PONIENTE: 45.20 mts. con Antonia Ortega Mejía. El Segundo Inmueble con Casa de Adobe: AL NORTE: 22.60 mts. con Teófilo Mejía Ch. hoy Suc. AL SUR: 22.80 mts. con Carretera México-Toluca (Antigua) AL ORIENTE: 13.80 mts. con Teófilo Mejía Ch. Hoy su Suc. AL PONIENTE: 19.60 mts. con Margarita Mejía Ch. Hoy Suc.

El C. Registrador, dió entrada a la promoción y ordenó su publicación en GACETA DEL GOBIERNO y periódico de mayor circulación por tres veces de tres en tres días.—Haciéndose saber a quienes se crean con derecho comparezcan a deducirlo.—Lerma, Méx., a 26 de Febrero de 1987.—C. Registrador, Lic. Sandra Piña García.—Rúbrica

828.—10, 13 y 18 Marzo.

REGISTRO PUBLICO DE LA PROPIEDAD

DISTRITO DE TEMASCALTEPEC

EDICTO

EXP. 30/87, PORFIRIA LOPEZ AVILES, promueve inmatriculación Administrativa, sobre el inmueble ubicado en La Tenería del Municipio de Tejupilco, Edo. de México, Distrito de Temascaltepec, Edo. de Méx., mide y linda; NORTE: 144.00 metros colinda con Nazario Jaimes y Barranca de por medio; SUR: 184.00 metros y colinda con Francisco Martínez Huerta; ORIENTE: 87.00 metros y colinda con la señora Casimira Jaimes; PONIENTE: 212.00 metros colinda con Francisca Jaimes López.

El C. Registrador, dió entrada a la promoción y ordenó su publicación en GACETA DEL GOBIERNO y periódico de mayor circulación por tres veces de tres en tres días.—Haciéndose saber a quienes se crean con derecho comparezcan a deducirlo.—Temascaltepec, Méx., a 9 de Febrero de 1987.—El C. Registrador, Lic. Luis Manuel Salinas Pérez.—Rúbrica.

852.—5, 10 y 13 Marzo.

REGISTRO PUBLICO DE LA PROPIEDAD

DISTRITO DE TEMASCALTEPEC

EDICTO

EXP. 25/87, OFELIA FLORES ROMERO, promueve inmatriculación Administrativa, sobre el inmueble ubicado en el Barrio de San José del Municipio de Guerrero, México, Distrito de Temascaltepec, México, mide y linda; NORTE: 144.00 metros y linda con Claudio Figueroa Martínez y Manuela Figueroa Martínez; SUR: 150.00 metros y linda con Carretera que conduce a Texcaltitlán; ORIENTE: En dos líneas: una de 159.00 metros y otra de 33.00 metros y linda con Carretera que conduce a Texcaltitlán; la otra con Manuela Figueroa Mtz., PONIENTE: 219.00 metros y linda con José de Paz y Wenceslao Torres Morales.

Superficie Aprox.: 30,208.50 Metros Cuadrados.

El C. Registrador, dió entrada a la promoción y ordenó su publicación en GACETA DEL GOBIERNO y periódico de mayor circulación por tres veces de tres en tres días.—Haciéndose saber a quienes se crean con derecho comparezcan a deducirlo.—Temascaltepec, Méx., a 2 de Febrero de 1987.—El C. Registrador, Lic. Luis Manuel Salinas Pérez.—Rúbrica.

852.—5, 10 y 13 Marzo.

REGISTRO PUBLICO DE LA PROPIEDAD

DISTRITO DE TENANCINGO

EDICTO

EXP. 85/87, MODESTO LAGUNAS FUENTES, promueve inmatriculación Administrativa, sobre el inmueble ubicado en el Cuartel No. 2, antes Barrio de Santa Catarina, Municipio de Ixtapan de la Sal, Distrito de Tenancingo, Méx., mide y linda NORTE: 15.00 metros con el resto de terreno ahora de la señora Celarina Asunción G., SUR: 11.00 metros con Miguel Nájera; OTE.: 8.30 metros con Delfino Hernández M., PONIENTE: 960.00 metros con Calle Allende.

El C. Registrador, dió entrada a la promoción y ordenó su publicación en GACETA DEL GOBIERNO y periódico de mayor circulación por tres veces de tres en tres días.—Haciéndose saber a quienes se crean con derecho comparezcan a deducirlo.—Tenancingo, Méx., a 2 de Febrero de 1987.—El C. Registrador, Lic. Ignacio González Castañeda.—Rúbrica.

852.—5, 10 y 13 Marzo.

REGISTRO PUBLICO DE LA PROPIEDAD

DISTRITO DE TOLUCA

EDICTOS

EXP. 11254/86, CIRILO MORALES BARRAGAN, promueve Inmatriculación Administrativa, sobre el inmueble ubicado en Independencia S/N, Santa Ana Tlapaltitlán, Municipio de Toluca, México, mide y linda AL NORTE: 7.00 metros con Calle de Independencia; AL SUR: 7.00 metros con señor Jesús Rossano; AL ORIENTE: 25.00 metros con José Sánchez; AL PONIENTE: 25.00 metros con José Sánchez.

El C. Registrador, dió entrada a la promoción y ordenó su publicación en GACETA DE GOBIERNO y periódico de mayor circulación por tres veces de tres en tres días. Haciéndose saber a quienes se crean con Derecho comparezcan a deducirlo.—Toluca, Méx., a 30 de Enero de 1987. —El C. Registrador, Lic. Juana Contreras Vergara.—Rúbrica.

910.—10, 13 y 18 Marzo

EXP. 12026/86, FIDELIA GOMEZ GOMEZ, promueve Inmatriculación Administrativa, sobre el inmueble ubicado en la Calle Pedro Ascencio S/N, Barrio de Jesús, en San Pablo Autopan, Mpio. de Toluca, Méx., mide y linda NORTE: 49.40 metros con María Valle; AL SUR: 52.10 metros con Alberto Gómez González; AL ORIENTE: 25.50 metros con Eligio Monroy; AL PONIENTE: 24.00 metros con calle Pedro Ascencio.

El C. Registrador, dió entrada a la promoción y ordenó su publicación en GACETA DE GOBIERNO y periódico de mayor circulación por tres veces de tres en tres días. Haciéndose saber a quienes se crean con Derecho comparezcan a deducirlo.—Toluca, Méx., a 30 de Enero de 1987.—El C. Registrador, Lic. Juana Contreras Vergara.—Rúbrica.

910.—10, 13 y 18 Marzo

EXP. 8447/86, OCTAVIANO FLORES ROMERO, promueve Inmatriculación Administrativa, sobre el inmueble ubicado en la Calle Juan Escutia No. 102, en Santiago Tlaxomulco, Municipio de Toluca, México, mide y linda AL NORTE: 13.45 metros con la Calle Juan Escutia; AL SUR: 13.65 metros con Blandino Flores Romero; AL ORIENTE: 12.60 metros con Jorge Flores Romero; AL PONIENTE: 12.60 metros con Guadalupe Torres.

El C. Registrador, dió entrada a la promoción y ordenó su publicación en GACETA DE GOBIERNO y periódico de mayor circulación por tres veces de tres en tres días. Haciéndose saber a quienes se crean con Derecho comparezcan a deducirlo.—Toluca, Méx., a 30 de Enero de 1987.—El C. Registrador, Lic. Juana Contreras Vergara.—Rúbrica.

910.—10, 13 y 18 Marzo

Exp. 8380/86, María Elpidia de Jesús Garduño, promueve inmatriculación Administrativa, sobre el inmueble ubicado en la Calle Vicente Guerrero S/N, Santiago Tlaxomulco, Mpio. de Toluca, México, mide y linda NORTE: 10.00 metros con Angel Alcántara; AL SUR: 10.00 metros con Calle Vicente Guerrero; AL ORIENTE: 15.40 metros con Clara Vargas; AL PONIENTE: 15.40 metros con Matilde Rivera de Jesús.

El C. Registrador, dió entrada a la promoción y ordenó su publicación en GACETA DE GOBIERNO y periódico de mayor circulación por tres veces de tres en tres días. Haciéndose saber a quienes se crean con Derecho comparezcan a deducirlo.—Toluca, Méx., a 30 de Enero de 1987.—El C. Registrador, Lic. Juana Contreras Vergara.—Rúbrica.

910.—10, 13 y 18 Marzo

EXP. 8443/86, DAVID GOROSTIETA SOTELO, promueve Inmatriculación Administrativa, sobre el inmueble ubicado en la Calle Vicente Guerrero S/N, en Santiago Tlaxomulco, Mpio. de Toluca, Méx., mide y linda NORTE: 10.00 metros con Angel Alcántara; AL SUR: 10.00 metros con la calle Vicente Guerrero; AL ORIENTE: 15.00 metros con Lucio Vargas González; AL PONIENTE: 15.00 metros con Clara Vargas.

El C. Registrador, dió entrada a la promoción y ordenó su publicación en GACETA DE GOBIERNO y periódico de mayor circulación por tres veces de tres en tres días. Haciéndose saber a quienes se crean con Derecho comparezcan a deducirlo.—Toluca, Méx., a 30 de Enero de 1987. —El C. Registrador, Lic. Juana Contreras Vergara.—Rúbrica.

910.—10, 13 y 18 Marzo

EXP. 11065/86, SANTIAGO NERI LARA en representación legal de su hijo PEDRO NERI ALCANTARA, promueve Inmatriculación Administrativa, sobre el inmueble ubicado en Francisco I. Madero No. 7, Santa Ana Tlapaltitlán, Municipio de Toluca, México mide y linda AL NORTE: 14.30 metros con Fausto Neri Lara; AL SUR: 14.30 metros con calle de Independencia; AL OTE.: 15.30 metros con calle Francisco I. Madero; AL PONIENTE: 15.30 metros con José René Neri Lara.

El C. Registrador, dió entrada a la promoción y ordenó su publicación en GACETA DE GOBIERNO y periódico de mayor circulación por tres veces de tres en tres días. Haciéndose saber a quienes se crean con Derecho comparezcan a deducirlo.—Toluca, Méx., a 30 de Enero de 1987.—El C. Registrador, Lic. Juana Contreras Vergara.—Rúbrica.

910.—10, 13 y 18 Marzo

EXP. 10735/86, ROQUE GONZALEZ GARCIA, promueve Inmatriculación Administrativa, sobre el inmueble ubicado en Domicilio Conocido, San Pablo Autopan, Mpio. de Toluca, México, mide y linda NORTE: 25.00 metros con Alberto Mendoza; AL SUR: 25.00 metros con Juan Martínez de la Cruz; AL ORIENTE: 17.00 metros con Santiago García Rivera; AL PONIENTE: 17.00 metros con Anastacio Valdez.

El C. Registrador, dió entrada a la promoción y ordenó su publicación en GACETA DE GOBIERNO y periódico de mayor circulación por tres veces de tres en tres días. Haciéndose saber a quienes se crean con Derecho comparezcan a deducirlo.—Toluca, Méx., a 11 de Noviembre de 1986.—El C. Registrador, Lic. Juana Contreras Vergara.—Rúbrica.

910.—10, 13 y 18 Marzo

EXP. 12010/86, NEMESIO ROSALES RAMIREZ, promueve Inmatriculación Administrativa, sobre el inmueble ubicado en Domicilio Conocido, San Pablo Autopan, Mpio. de Toluca, México, mide y linda AL NORTE: 508.60 metros con Gregorio Domínguez; AL SUR: 528.00 metros con Sabino e Hilaria Martínez; AL ORIENTE: 89.50 metros con un carril; AL PONIENTE: 89.50 metros con ejido de San Lorenzo.

El C. Registrador, dió entrada a la promoción y ordenó su publicación en GACETA DE GOBIERNO y periódico de mayor circulación por tres veces de tres en tres días. Haciéndose saber a quienes se crean con Derecho comparezcan a deducirlo.—Toluca, Méx., a 10 de Noviembre de 1986.—El C. Registrador, Lic. Juana Contreras Vergara.—Rúbrica.

910.—10, 13 y 18 Marzo

EXP. 7135/86, GERARDO ALCANTARA SALINAS, promueve Inmatriculación Administrativa, sobre el inmueble ubicado en Calle a la Peña S/N, Santiago Tlaxomulco, Mpio. de Toluca, Méx., mide y linda AL NORTE: 107.20 metros con Margarito Alcántara Rivera; AL SUR: 110.50 metros con Angel Alcántara Salinas; AL ORIENTE: 15.20 metros con calle a la Peña; AL PONIENTE: 15.00 metros con Barranca Comunal.

El C. Registrador, dió entrada a la promoción y ordenó su publicación en GACETA DE GOBIERNO y periódico de mayor circulación por tres veces de tres en tres días. Haciéndose saber a quienes se crean con Derecho comparezcan a deducirlo.—Toluca, Méx., a 14 de Octubre de 1986.—El C. Registrador, Lic. Juana Contreras Vergara.—Rúbrica.

910.—10, 13 y 18 Marzo

EXP. 9789/86, ANGELA PERALTA CUARTO, promueve Inmatriculación Administrativa, sobre el inmueble ubicado en la Av. del Pozo Blanco S/N, en Santiago Tlaxomulco, Mpio. de Toluca, México, mide y linda AL NORTE: 25.00 metros con privada familiar; AL SUR: 20.00 metros con Romualdo Domínguez Mejía; AL ORIENTE: 15.45 metros con Avenida del Pozo Blanco; AL PONIENTE: 13.30 metros con Soledad Peralta Cuarto.

El C. Registrador, dió entrada a la promoción y ordenó su publicación en GACETA DE GOBIERNO y periódico de mayor circulación por tres veces de tres en tres días. Haciéndose saber a quienes se crean con Derecho comparezcan a deducirlo.—Toluca, Méx., a 12 de Noviembre de 1986.—El C. Registrador, Lic. Juana Contreras Vergara.—Rúbrica.

910.—10, 13 y 18 Marzo

EXP. 9783/86, MARIANA ANGELES MEJIA, promueve Inmatriculación Administrativa, sobre el inmueble ubicado en Domicilio Conocido, en Santiago Tlaxomulco, Municipio de Toluca, México, mide y linda AL NORTE: 37.70 metros con Magdalena Domínguez Mejía; AL SUR: 37.70 metros con Canal de Aguas Negras; AL ORIENTE: 83.00 metros con Seferino Mejía Martínez; AL PONIENTE: 83.00 metros con Antonia Mejía Martínez.

El C. Registrador, dió entrada a la promoción y ordenó su publicación en GACETA DE GOBIERNO y periódico de mayor circulación por tres veces de tres en tres días. Haciéndose saber a quienes se crean con Derecho comparezcan a deducirlo.—Toluca, Méx., a 12 de Noviembre de 1986.—El C. Registrador, Lic. Juana Contreras Vergara.—Rúbrica.

910.—10, 13 y 18 Marzo

EXP. 8388/86, ANSELMO ANAYA VAZQUEZ, promueve Inmatriculación Administrativa, sobre el inmueble ubicado en Domicilio Conocido, en Santiago Tlaxomulco, Municipio de Toluca, México, mide y linda AL NORTE: 100.00 metros con José Ma. Sánchez; AL SUR: 142.00 metros con Pablo Romero Lara; AL OTE.: 23.00 metros con Carmela Anaya de Alcántara; AL PONIENTE: 45.50 metros con Barranca.

El C. Registrador, dió entrada a la promoción y ordenó su publicación en GACETA DE GOBIERNO y periódico de mayor circulación por tres veces de tres en tres días. Haciéndose saber a quienes se crean con Derecho comparezcan a deducirlo.—Toluca, Méx., a 12 de Noviembre de 1986.—El C. Registrador, Lic. Juana Contreras Vergara.—Rúbrica.

910.—10, 13 y 18 Marzo

EXP. 9760/86, MARCIANA ROMERO DE ANAYA, promueve Inmatriculación Administrativa, sobre el inmueble ubicado en Antigua Carretera, en Santiago Tlaxomulco, Municipio de Toluca, México, mide y linda NORTE: 29.00 metros con la señora Francisca Romero de Cuevas; AL SUR: 19.50 metros con antigua Carretera; AL ORIENTE: 60.50 metros con el señor Cuevas; AL PONIENTE: 61.00 metros con la señora Martina Romero González.

El C. Registrador, dió entrada a la promoción y ordenó su publicación en GACETA DE GOBIERNO y periódico de mayor circulación por tres veces de tres en tres días. Haciéndose saber a quienes se crean con Derecho comparezcan a deducirlo.—Toluca, Méx., a 12 de Noviembre de 1986.—El C. Registrador, Lic. Juana Contreras Vergara.—Rúbrica.

910.—10, 13 y 18 Marzo

Exp. 8369/86, FRANCISCO MORALES DORAZCO, promueve Inmatriculación Administrativa, sobre el inmueble ubicado en Calle Emiliano Zapata No. 213, Capultitlán, Mpio. de Toluca, México, mide y linda AL NORTE: 24.00 metros con Sergio Morán; AL SUR: 24.00 metros con Ignacio Pedral; AL ORIENTE: 12.07 metros con la Calle Emiliano Zapata; AL PONIENTE: 12.07 metros con Ignacio Pedral.

El C. Registrador, dió entrada a la promoción y ordenó su publicación en GACETA DE GOBIERNO y periódico de mayor circulación por tres veces de tres en tres días. Haciéndose saber a quienes se crean con Derecho comparezcan a deducirlo.—Toluca, Méx., a 5 de Noviembre de 1986.—El C. Registrador, Lic. Juana Contreras Vergara.—Rúbrica.

910.—10, 13 y 18 Marzo

EXP. 8386/86, ANTONIO CAÑAS BERNAL, promueve Inmatriculación Administrativa, sobre el inmueble ubicado en Domicilio Conocido, en Santiago Tlaxomulco, Municipio de Toluca, México, mide y linda NORTE: 63.00 metros con Enrique Cañas Hernández; AL SUR: 77.00 metros con Barranca; AL ORIENTE: 55.00 metros con Delfino Alvarado; AL PONIENTE: 58.25 metros con Seferino Cañas Bernal.

El C. Registrador, dió entrada a la promoción y ordenó su publicación en GACETA DE GOBIERNO y periódico de mayor circulación por tres veces de tres en tres días. Haciéndose saber a quienes se crean con Derecho comparezcan a deducirlo.—Toluca, Méx., a 5 de Noviembre de 1986.—El C. Registrador, Lic. Juana Contreras Vergara.—Rúbrica.

910.—10, 13 y 18 Marzo

EXP. 8387/86, ERNESTINA FLORES ROMERO, promueve Inmatriculación Administrativa, sobre el inmueble ubicado en la Privada de la Calle Juan Escutia No. 102, Santiago Tlaxomulco, Mpio. de Toluca, mide y linda AL NORTE: 9.85 metros con Jorge Flores Romero; AL SUR: 9.85 metros con Félix Flores Romero; AL ORIENTE: 8.60 metros con Félix Angeles; AL PONIENTE: 8.60 metros con Entrada o Privada Familiar.

El C. Registrador, dió entrada a la promoción y ordenó su publicación en GACETA DE GOBIERNO y periódico de mayor circulación por tres veces de tres en tres días. Haciéndose saber a quienes se crean con Derecho comparezcan a deducirlo.—Toluca, Méx., a 5 de Noviembre de 1986.—El C. Registrador, Lic. Juana Contreras Vergara.—Rúbrica.

910.—10, 13 y 18 Marzo

EXP. 8390/86, ANTONIO CAÑAS BERNAL, promueve Inmatriculación Administrativa, sobre el inmueble ubicado en la Calle Guadalupe Victoria No. 128, en Santiago Tlaxomulco, Mpio. de Toluca, Méx., mide y linda AL NORTE: 18.70 metros con Luisa Cañas Vda. de Alvarado; AL SUR: 24.00 metros con Calle Guadalupe Victoria; AL ORIENTE: 18.00 metros con el señor Guadalupe Cañas; AL PONIENTE: 31.50 metros con Leoncio González.

El C. Registrador, dió entrada a la promoción y ordenó su publicación en GACETA DE GOBIERNO y periódico de mayor circulación por tres veces de tres en tres días. Haciéndose saber a quienes se crean con Derecho comparezcan a deducirlo.—Toluca, Méx., a 5 de Noviembre de 1986.—El C. Registrador, Lic. Juana Contreras Vergara.—Rúbrica.

910.—10, 13 y 18 Marzo

EXP. 8380/86, ISAURO PERALTA CUARTO, promueve Inmatriculación Administrativa, sobre el inmueble ubicado en Domicilio Conocido, Santiago Tlaxomulco, Mpio. de Toluca, México, mide y linda AL NORTE: En 2 líneas de 27.70 metros con Isidro Borja y 10.50 metros con Domingo Palma Colín; AL SUR: 63.00 metros con Isabel Peralta; AL ORIENTE: 55.00 metros con Camino Vecinal; AL NORESTE: 21.50 metros con Esteban Cruz Flores; AL PONIENTE: 14.60 metros con Esteban Cruz Flores; 15.00 metros con Domingo Palma Colín; AL NORESTE: 22.70 metros con Domingo Palma Colín.

El C. Registrador, dió entrada a la promoción y ordenó su publicación en GACETA DE GOBIERNO y periódico de mayor circulación por tres veces de tres en tres días. Haciéndose saber a quienes se crean con Derecho comparezcan a deducirlo.—Toluca, Méx., a 5 de Noviembre de 1986.—El C. Registrador, Lic. Juana Contreras Vergara.—Rúbrica.

910.—10, 13 y 18 Marzo

EXP. 8383/86, ISAURO PERALTA CUARTO, promueve Inmatriculación Administrativa, sobre el inmueble ubicado en la Av. del Pozo Blanco S/N., en Santiago Tlaxomulco, Mpio. de Toluca, México, mide y linda AL NORTE: 135.00 metros con Francisco Torres Clímber; AL SUR: 128.50 metros con Victoriano Peralta Cuarto; AL ORIENTE: 16.05 metros con Avenida del Pozo Blanco; AL PONIENTE: 15.00 metros con Francisco Sánchez Díaz.

El C. Registrador, dió entrada a la promoción y ordenó su publicación en GACETA DE GOBIERNO y periódico de mayor circulación por tres veces de tres en tres días. Haciéndose saber a quienes se crean con Derecho comparezcan a deducirlo.—Toluca, Méx., a 5 de Noviembre de 1986.—El C. Registrador, Lic. Juana Contreras Vergara.—Rúbrica.

910.—10, 13 y 18 Marzo

EXP. 8393/86, RICARDA CARBAJAL MORAN, promueve Inmatriculación Administrativa, sobre el inmueble ubicado en la Calle Antonio Bernal Privada S/N., Capultitlán, Mpio. de Toluca, México, mide y linda AL NORTE: 13.25 metros con la C. Juana Corbalán; AL SUR: 13.25 metros con C. Germán Carbajal; AL ORIENTE: 8.0' metros con la Privada; AL PONIENTE: 8.26 metros con el C. Javier Camacho.

El C. Registrador, dió entrada a la promoción y ordenó su publicación en GACETA DE GOBIERNO y periódico de mayor circulación por tres veces de tres en tres días. Haciéndose saber a quienes se crean con Derecho comparezcan a deducirlo.—Toluca, Méx., a 5 de Noviembre de 1986.—El C. Registrador, Lic. Juana Contreras Vergara.—Rúbrica.

910.—10, 13 y 18 Marzo

EXP. 8376/86, GERMAN CARBAJAL MORAN, promueve Inmatriculación Administrativa, sobre el inmueble ubicado en la Calle Antonio Bernal No. 302, Capultitlán, Mpio. de Toluca, México, mide y linda AL NORTE: 13.05 metros con Ricardo Carbajal; AL SUR: 13.85 metros con Calle Antonio Bernal V.; AL ORIENTE: 35.77 metros con Privada S/N.; AL PONIENTE: 37.00 metros con Javier Camacho.

El C. Registrador, dió entrada a la promoción y ordenó su publicación en GACETA DE GOBIERNO y periódico de mayor circulación por tres veces de tres en tres días. Haciéndose saber a quienes se crean con Derecho comparezcan a deducirlo.—Toluca, Méx., a 5 de Noviembre de 1986.—El C. Registrador, Lic. Juana Contreras Vergara.—Rúbrica.

910.—10, 13 y 18 Marzo

EXP. 8394/86, JUANA CARBAJAL MORAN, promueve Inmatriculación Administrativa, sobre el inmueble ubicado en la Calle Antonio Bernal Privada S/N., Capultitlán, Mpio. de Toluca, México, mide y linda AL NORTE: 13.25 metros con el C. Javier Carbajal Morán; AL SUR: 13.25 metros con C. Ricarda Carbajal Morán; AL ORIENTE: 8.04 metros con la Privada S/N.; AL PONIENTE: 8.04 metros con el C. Javier Camacho.

El C. Registrador, dió entrada a la promoción y ordenó su publicación en GACETA DE GOBIERNO y periódico de mayor circulación por tres veces de tres en tres días. Haciéndose saber a quienes se crean con Derecho comparezcan a deducirlo.—Toluca, Méx., a 5 de Noviembre de 1986.—El C. Registrador, Lic. Juana Contreras Vergara.—Rúbrica.

910.—10, 13 y 18 Marzo

EXP. 8377/86, SERGIO QUINTANA BERNAL, promueve Inmatriculación Administrativa, sobre el inmueble ubicado en la Calle Vicente Guerrero S/N., Capultitlán, Mpio. de Toluca, México, mide y linda AL NORTE: 10.00 metros con Jaime Romero Vazquez; AL SUR: 10.00 metros con Esperanza Zúñiga; AL OTE.: 15.00 metros con Prolongación de la Calle V. Guerrero; AL PONIENTE: 15.00 metros con Raymundo Morán.

El C. Registrador, dió entrada a la promoción y ordenó su publicación en GACETA DE GOBIERNO y periódico de mayor circulación por tres veces de tres en tres días. Haciéndose saber a quienes se crean con Derecho comparezcan a deducirlo.—Toluca, Méx., a 5 de Noviembre de 1986.—El C. Registrador, Lic. Juana Contreras Vergara.—Rúbrica.

910.—10, 13 y 18 Marzo

EXP. 8368/86, PASCUAL PALMA DOMINGUEZ, promueve Inmatriculación Administrativa, sobre el inmueble ubicado en Privada de Guerrero S/N., Capultitlán, Mpio. de de Toluca, México, mide y linda AL NORTE: 15.94 metros con Angel Palma; AL SUR: 15.94 metros con Baldomero Palma; AL ORIENTE: 7.13 metros con Av. Colón; AL PONIENTE: 7.13 metros con Privada Guerrero.

El C. Registrador, dió entrada a la promoción y ordenó su publicación en GACETA DE GOBIERNO y periódico de mayor circulación por tres veces de tres en tres días. Haciéndose saber a quienes se crean con Derecho comparezcan a deducirlo.—Toluca, Méx., a 5 de Noviembre de 1986.—El C. Registrador, Lic. Juana Contreras Vergara.—Rúbrica.

910.—10, 13 y 18 Marzo

EXP. 11067/86, C. RAUL GONZALEZ VALDES, promueve Inmatriculación Administrativa, sobre el inmueble ubicado en Juan Aldama No. 23, Santa Ana Tlapaltitlán, Mpio. de Toluca, México, mide y linda AL NORTE: 22.07 metros con Francisco Santillán Pichardo; AL SUR: 22.00 metros con Antonio Acosta; AL ORIENTE: 12.00 metros con Calle de Aldama; AL PONIENTE: 12.00 metros con Francisco Santillán Pichardo.

El C. Registrador, dió entrada a la promoción y ordenó su publicación en GACETA DE GOBIERNO y periódico de mayor circulación por tres veces de tres en tres días. Haciéndose saber a quienes se crean con Derecho comparezcan a deducirlo.—Toluca, Méx., a 30 de Enero de 1987.—El C. Registrador, Lic. Juana Contreras Vergara.—Rúbrica.

910.—10, 13 y 18 Marzo

EXP. 7119/83, CARMEN GOMEZ LUJA, promueve Inmatriculación Administrativa, sobre el inmueble ubicado en Calle del Chorrillo No. 2, Cacalomacán, Mpio. de Toluca, México, mide y linda AL NORTE: En 2 líneas de 11.00 y 4.85 metros con Calle Independencia; AL SUR: 7.00 metros con Jardín; AL ORIENTE: 56.50 metros con Andador; AL PONIENTE: 49.30 metros con calle del Chorrillo.

El C. Registrador, dió entrada a la promoción y ordenó su publicación en GACETA DE GOBIERNO y periódico de mayor circulación por tres veces de tres en tres días. Haciéndose saber a quienes se crean con Derecho comparezcan a deducirlo.—Toluca, Méx., a 16 de Octubre de 1986.—El C. Registrador, Lic. Juana Contreras Vergara.—Rúbrica.

909.—10, 13 y 18 Marzo

EXP. 6513/86, ROSA MARIA ALBARRAN ROMERO, promueve Inmatriculación Administrativa, sobre el inmueble ubicado en la Calle del Chorrillo S/N., en el poblado de Cacalomacán, Mpio. de Toluca, México, mide y linda AL NORTE: 4.20 metros con Cerrada del Chorrillo; AL SUR: 4.20 metros con Calle del Salto; AL ORIENTE: 30.00 metros con calle del Chorrillo; AL PONIENTE: 30.00 metros con Juan y Luis Cuena.

El C. Registrador, dió entrada a la promoción y ordenó su publicación en GACETA DE GOBIERNO y periódico de mayor circulación por tres veces de tres en tres días. Haciéndose saber a quienes se crean con Derecho comparezcan a deducirlo.—Toluca, Méx., a 16 de Octubre de 1986.—El C. Registrador, Lic. Juana Contreras Vergara.—Rúbrica.

909.—10, 13 y 18 Marzo

EXP. 4238/86, GUILLERMO VALDES MELTON, promueve Inmatriculación Administrativa, sobre el inmueble ubicado en Cerrada de Fray Jacinto Varas Valdez No. 12, en el poblado de Cacalomacán, Mpio. de Toluca, México, mide y linda: AL NORTE: En dos líneas de 12.35 metros con Manuel Vargas y 9.30 metros con Guillermo Valdez; AL SUR: 21.00 metros con Francisco Valdez Flores; AL ORIENTE: En dos líneas de 2.80 metros con Guillermo Valdez y 5.50 metros con Cerrada de Fray Jacinto Varas Valdez; AL PONIENTE: 8.50 metros con Aurelio Reyes Rubí.

El C. Registrador, dió entrada a la promoción y ordenó su publicación en GACETA DE GOBIERNO y periódico de mayor circulación por tres veces de tres en tres días. Haciéndose saber a quienes se crean con Derecho comparezcan a deducirlo.—Toluca, Méx., a 16 de Mayo de 1986.—El C. Registrador, Lic. Juana Contreras Vergara.—Rúbrica.

909.—10, 13 y 18 Marzo

EXP. 4218/86, GLORIA CASTILLO MARTINEZ, en representación legal de su menor hija ANGELICA ROMERO CASTILLO, promueve Inmatriculación Administrativa, sobre el inmueble ubicado en Av. Independencia S/N, San Mateo Otzacatipan, Mpio. de Toluca, México, mide y linda AL NORTE: 27.37 metros con Avenida Independencia; AL SUR: 27.53 metros con Sergio Romero Castillo; AL ORIENTE: 25.24 metros con Irma Castillo; AL PONIENTE: 25.74 metros con Eustolia Arzate.

El C. Registrador, dió entrada a la promoción y ordenó su publicación en GACETA DE GOBIERNO y periódico de mayor circulación por tres veces de tres en tres días. Haciéndose saber a quienes se crean con Derecho comparezcan a deducirlo.—Toluca, Méx., a 16 de Mayo de 1986.—El C. Registrador, Lic. Juana Contreras Vergara.—Rúbrica.

909.—10, 13 y 18 Marzo

EXP. 4389/86, ANGELICA GUADALUPE MOTA JIMENEZ, promueve Inmatriculación Administrativa, sobre el inmueble ubicado en Plaza Allende No. 163, en Capultitlán, Municipio de Toluca, México, mide y linda: NORTE: 11.30 metros, con Josefina Mota; AL SUR: 11.29 metros con Ezequiel Mota; AL ORIENTE: 5.00 metros con la Plaza Allende; AL PONIENTE: 5.00 metros con Teófilo Jaime Mota Jiménez.

El C. Registrador, dió entrada a la promoción y ordenó su publicación en GACETA DE GOBIERNO y periódico de mayor circulación por tres veces de tres en tres días. Haciéndose saber a quienes se crean con Derecho comparezcan a deducirlo.—Toluca, Méx., a 13 de Octubre de 1986.—El C. Registrador, Lic. Juana Contreras Vergara.—Rúbrica.

909.—10, 13 y 18 Marzo

EXP. 6437/86 R. DAVID MORAN MORALES, promueve Inmatriculación Administrativa, sobre el inmueble ubicado en la Avenida Colón No. 204, en el poblado de Capultitlán, Municipio de Toluca, Méx., mide y linda NORTE: 28.10 metros con Francisco Morán; AL SUR: En dos líneas de 25.70 metros y 3.00 metros con Rodolfo Morán y Manuel Morán; AL ORIENTE: 19.32 metros con Jaime Rivera Rubí y 1.00 metros con Rodolfo Morán; AL PONIENTE: 11.42 metros con Avenida Colón.

El Registrador, dió entrada a la promoción y ordenó su publicación en GACETA DE GOBIERNO y periódico de mayor circulación por tres veces de tres en tres días. Haciéndose saber a quienes se crean con Derecho comparezcan a deducirlo.—Toluca, Méx., a 15 de Octubre de 1986.—El C. Registrador, Lic. Juana Contreras Vergara.—Rúbrica.

909.—10, 13 y 18 Marzo

EXP. 3967/86, MANUEL GIL SEGUNDO, promueve Inmatriculación Administrativa, sobre el inmueble ubicado en Domicilio Conocido, Cacalomacán, Mpio. de Toluca, México, mide y linda AL NORTE: 164.50 metros con Pedro Pérez Albarrán; AL SUR: 165.00 metros con Gabriel Pérez Cisneros; AL ORIENTE: 17.73 metros con Barranca y Camino de por medio; AL PONIENTE: 27.00 metros con Camino sin nombre.

El C. Registrador, dió entrada a la promoción y ordenó su publicación en GACETA DE GOBIERNO y periódico de mayor circulación por tres veces de tres en tres días. Haciéndose saber a quienes se crean con Derecho comparezcan a deducirlo.—Toluca, Méx., a 6 de Mayo de 1986.—El C. Registrador, Lic. Juana Contreras Vergara.—Rúbrica.

909.—10, 13 y 18 Marzo

REGISTRO PUBLICO DE LA PROPIEDAD

DISTRITO DE TEXCOCO

EDICTO

EXP. 996/87, RAMONA RAMIREZ ISLAS, promueve Inmatriculación Administrativa, sobre el inmueble ubicado en Barrio de Puxtla, Municipio de Texcoco, Distrito de Texcoco, mide y linda: NORTE: 30.00 metros con posesión ejidal de Valeriana Alarcón (NOROESTE) 119.00 metros con ejidos de Pedro Quezada y Antonio Rodríguez y Inadina Cárdenas (NORESTE); SUR: 73.00 metros con camino; 29.00 metros con terreno de Ruperto Olvera (SUROESTE).

Superficie Aproximada: 4,846.03 M2.

El C. Registrador, dió entrada a la promoción y ordenó su publicación en GACETA DE GOBIERNO y periódico de mayor circulación por tres veces de tres en tres días. Haciéndose saber a quienes se crean con Derecho comparezcan a deducirlo.—Texcoco, Méx., a 17 de Febrero de 1987.—El C. Registrador, Lic. María Francisca Tapia Meza.—Rúbrica.

909.—10, 13 y 18 Marzo

REGISTRO PUBLICO DE LA PROPIEDAD

DISTRITO DE TENANCINGO

EDICTO

EXP. 138/87, MA. DEL CARMEN FUENTES SANCHEZ, promueve Inmatriculación Administrativa, sobre el inmueble ubicado en Ixtapan de la Sel, Municipio de Ixtapan de la Sel, Distrito de Tenancingo, mide y linda NORTE: 16.36 metros con propiedad de Esperanza y María Montoya Figueroa; SUR: 16.36 metros con calle de Alvaro Obregón; ORIENTE: en cinco líneas de norte a sur 4.15 metros, 4.35 metros, 23.50 metros, 4.00 metros y 5.00 metros con propiedad de Francisco Gómez; PONIENTE: 36.67 metros con propiedad de Esperanza y María Montoya Hernández.

El C. Registrador, dió entrada a la promoción y ordenó su publicación en GACETA DE GOBIERNO y periódico de mayor circulación por tres veces de tres en tres días. Haciéndose saber a quienes se crean con Derecho comparezcan a deducirlo.—Tenancingo, Méx., a 18 de Febrero de 1987.—El C. Registrador, Lic. Ignacio González Castañeda.—Rúbrica.

909.—10, 13 y 18 Marzo

REGISTRO PUBLICO DE LA PROPIEDAD

DISTRITO DE OTUMBA

EDICTOS

EXP. 233, RAYMUNDO RIVERO SANCHEZ, promueve Inmatriculación Administrativa, sobre el inmueble ubicado en Santa María Ajoltzán, Méx., Municipio de Tecamac, Méx., Distrito de Otumba, Edo. de Méx., predio denominado "ZAPOTITLA", mide y linda NORTE: 27.50 metros linda con señora María del Carmen N.; SUR: 27.50 metros linda con Eulogio Flores Aguirre; ORIENTE: 15.00 metros linda con Av. Chapultepec; PONIENTE: 15.00 metros linda con señor Esteban Celaya Flores.

Superficie Aprox: 412.50 M2. Metros Cuadrados.

El C. Registrador, dió entrada a la promoción y ordenó su publicación en GACETA DE GOBIERNO y periódico de mayor circulación por tres veces de tres en tres días. Haciéndose saber a quienes se crean con Derecho comparezcan a deducirlo.— Otumba, Méx., a 10 de Febrero de 1987.— El C. Registrador, Lic. Jorge Estrada Sandoval.— Rúbrica.

909.—10, 13 y 18 Marzo

EXP. 132, SRA. MARIA ROSA JIMENEZ DORANTES, promueve inmatriculación Administrativa, sobre el inmueble ubicado en San Pablo Ixquiltán, Méx., Municipio de San Martín de las Pirámides, Méx., Distrito de Otumba, Méx., predio denominado "XAHUENTITLA", mide y linda NORTE: 18.60 metros linda con Calle Puebla; SUR: 25.00 metros linda con calle Zamora y señor Darío J., ORIENTE: 24.00 metros linda con Calixto Jiménez D., PONIENTE: 10.50 metros linda con Calle Jesús Carranza.

Superficie Aprox.: 275.17 M2. Metros Cuadrados.

El C. Registrador, dió entrada a la promoción y ordenó su publicación en GACETA DE GOBIERNO y periódico de mayor circulación por tres veces de tres en tres días. Haciéndose saber a quienes se crean con Derecho comparezcan a deducirlo.— Otumba, Méx., a 10 de Febrero de 1987.— El C. Registrador, Lic. Jorge Estrada Sandoval.— Rúbrica.

909.—10, 13 y 18 Marzo

EXP. 131, SR. JOSE REYES JIMENEZ DORANTES, promueve inmatriculación Administrativa sobre el inmueble ubicado en San Pablo Ixquiltán, Méx., Municipio de San Martín de las Pirámides, Méx., Distrito de Otumba, Méx., predio denominado "XAHUENTITLA", mide y linda NORTE: 33.00 metros linda con Darío Jiménez; SUR-PONIENTE: 46.40 metros linda con Calle Zamora (SUR-PONIENTE).

ORIENTE: 36.00 metros linda con Av. 16 de Septiembre; PONIENTE:

Superficie Aprox.: 590.67 M2. Metros Cuadrados.

El C. Registrador, dió entrada a la promoción y ordenó su publicación en GACETA DE GOBIERNO y periódico de mayor circulación por tres veces de tres en tres días. Haciéndose saber a quienes se crean con Derecho comparezcan a deducirlo.— Otumba, Méx., a 10 de Febrero de 1987.— El C. Registrador, Lic. Jorge Estrada Sandoval.— Rúbrica.

909.—10, 13 y 18 Marzo

EXP. 190, SR. MATIAS RIVAS GIL, promueve inmatriculación Administrativa, sobre el inmueble ubicado en Ahuatepec, Méx., Municipio de Otumba, Méx., Distrito de Otumba, Méx., predio denominado "TEOPANIXPA", ubicado en Ahuatepec, mide y linda NORTE: 18.33 metros linda con María Luisa Rivas; SUR: 23.13 metros linda con Callejón; ORIENTE: 24.00 metros linda con Calle PONIENTE: 22.50 metros linda con Catarino Rodríguez.

Superficie Aprox.: 487.78 M2. Metros Cuadrados.

El C. Registrador, dió entrada a la promoción y ordenó su publicación en GACETA DE GOBIERNO y periódico de mayor circulación por tres veces de tres en tres días. Haciéndose saber a quienes se crean con Derecho comparezcan a deducirlo.— Otumba, Méx., a 10 de Febrero de 1987.— El C. Registrador, Lic. Jorge Estrada Sandoval.— Rúbrica.

909.—10, 13 y 18 Marzo

EXP. 107, CRISTINA HERRERA BLANCO, promueve inmatriculación Administrativa, sobre el inmueble ubicado en San Felipe Teotitlán, Edo. de Méx., Municipio de Nopaltepec, Distrito de Otumba, Edo. de Méx., predio denominado "SAN JUAN DE LOS RIOS", mide y linda NORTE: 62.00 metros linda con Eusebio Morales; SUR: 66.00 metros linda con David Herrera; ORIENTE: 103.00 metros linda con Eusebio Morales; PONIENTE: 103.00 metros linda con Martín Waldo.

Superficie Aprox.: 6,492.00 M2.

El C. Registrador, dió entrada a la promoción y ordenó su publicación en GACETA DE GOBIERNO y periódico de mayor circulación por tres veces de tres en tres días. Haciéndose saber a quienes se crean con Derecho comparezcan a deducirlo.— Otumba, Méx., a 12 de Febrero de 1987.— El C. Registrador, Lic. Jorge Estrada Sandoval.— Rúbrica.

909.—10, 13 y 18 Marzo

EXP. 106, ISABEL HERRERA BLANCO, promueve inmatriculación Administrativa, sobre el inmueble ubicado en San Felipe Teotitlán, Edo. de Méx., Municipio de Nopaltepec, Méx., Distrito de Otumba, Edo. de Méx., predio denominado "TEPETITLAN", mide y linda; NORTE: 78.00 metros linda con Martín Blanco; SUR: 77.00 metros linda con Pedro Jiménez; ORIENTE: 148.00 metros linda con Antonio Blanco; PONIENTE: 148.00 metros linda con Mercedes Blanco.

Superficie Aprox.: 11,470.00 M2.

El C. Registrador, dió entrada a la promoción y ordenó su publicación en GACETA DE GOBIERNO y periódico de mayor circulación por tres veces de tres en tres días. Haciéndose saber a quienes se crean con Derecho comparezcan a deducirlo.— Otumba, Méx., a 12 de Febrero de 1987.— El C. Registrador, Lic. Jorge Estrada Sandoval.— Rúbrica.

909.—10, 13 y 18 Marzo

EXP. 105, ISIDRO HERRERA BLANCO, promueve inmatriculación Administrativa, sobre el inmueble ubicado en San Felipe Teotitlán, Municipio de Nopaltepec, Edo. de Méx., Distrito de Otumba, Méx., predio denominado "TEPETITLAN", mide y linda NORTE: 192.00 metros linda con Martín Waldo; SUR: 118.60 metros linda con Filomena Blanco; ORIENTE: 192.00 metros linda con Eligio Blanco; PONIENTE: 118.60 metros linda con Vicente Blanco.

Superficie Aprox.: 24,118.00 M2.

El C. Registrador, dió entrada a la promoción y ordenó su publicación en GACETA DE GOBIERNO y periódico de mayor circulación por tres veces de tres en tres días. Haciéndose saber a quienes se crean con Derecho comparezcan a deducirlo.— Otumba, Méx., a 12 de Febrero de 1987.— El C. Registrador, Lic. Jorge Estrada Sandoval.— Rúbrica.

909.—10, 13 y 18 Marzo

EXP. 104, IGNACIO HERRERA BLANCO, promueve inmatriculación Administrativa, sobre el inmueble ubicado en San Felipe Teotitlán, Edo. de Méx., Municipio de Nopaltepec, Méx., Distrito de Otumba, Edo. de Méx., predio denominado "TLAXIXILCO EL GRANDE", mide y linda NORTE: 140.00 metros linda con Eufrocina Espejel; SUR: 140.00 metros linda con Sucesión de Pedro Blanco; ORIENTE: 501.00 metros linda con Eliseo Herrera; PONIENTE: 407.00 metros linda con Abel Herrera.

Superficie Aprox.: 62,490.00 M2.

El C. Registrador, dió entrada a la promoción y ordenó su publicación en GACETA DE GOBIERNO y periódico de mayor circulación por tres veces de tres en tres días. Haciéndose saber a quienes se crean con Derecho comparezcan a deducirlo.— Otumba, Méx., a 12 de Febrero de 1987.— El C. Registrador, Lic. Jorge Estrada Sandoval.— Rúbrica.

909.—10, 13 y 18 Marzo

REGISTRO PUBLICO DE LA PROPIEDAD

DISTRITO DE EL ORO

EDICTOS

Exp. 32/1987, LUCIA VELASCO MONROY, promueve inmatriculación Administrativa, sobre el inmueble ubicado en Circuito Vial Jorge Jiménez Cantú, Atlacomulco, Méx., mide y linda NORTE: 8.00 metros con Antonio Montiel; SUR: 8.00 metros con Circuito Vial Jorge Jiménez Cantú; ORIENTE: 20.00 metros con Antonio Montiel; PONIENTE: 20.00 metros con Rosa María Montiel.

Superficie Aprox.: 160.00 M2.

El C. Registrador, dió entrada a la promoción y ordenó su publicación en GACETA DE GOBIERNO y periódico de mayor circulación por tres veces de tres en tres días. Haciéndose saber a quienes se crean con Derecho comparezcan a deducirlo.— El Oro de Hidalgo, Méx., a 18 de Enero de 1987.— El C. Registrador, Lic. Eduardo Rafael Velasco Ramírez.— Rúbrica.

909 - 10, 13 y 18 Marzo

EXP. 31/987. AMELIA MONROY VELEZ, promueve inscripción Administrativa, sobre el inmueble ubicado en Calle Encino Esquina Calle Oyamel, Atlacomulco, Méx., mide y linda NORTE: 20.00 metros con terreno baldío; SUR: 20.00 metros con Calle Encino; ORIENTE: 18.00 metros con Calle Oyamel; PONIENTE: 10.00 metros con Fleazar Cárdenas.

Superficie Aprox.: 200.00 M2. Construidos.

El C. Registrador, dió entrada a la promoción y ordenó su publicación en GACETA DE GOBIERNO y periódico de mayor circulación por tres veces de tres en tres días. Haciéndose saber a quienes se crean con Derecho comparezcan a deducirlo.—El Oro de Hidalgo, Méx., a 18 de Enero de 1987.—El C. Registrador, Lic. Eduardo Rafael Velasco Ramírez. Rúbrica.

909.—10, 13 y 18 Marzo

REGISTRO PUBLICO DE LA PROPIEDAD

DISTRITO DE ZUMPANGO

EDICTOS

EXP. 54/87, MARCELA RODRIGUEZ DE FRAGOSO, promueve inscripción Administrativa, sobre el inmueble ubicado en el Barrio de San Lorenzo, Municipio de Zumpango, Distrito de Zumpango, mide y linda NORTE: 10.35 metros con Evelia Quezada de Fragoso; SUR: 10.35 metros con Evelia Quezada de Fragoso; ORIENTE: 18.00 metros con Privada sin nombre y señor Gelasio Castro; PONIENTE: 18.00 metros con Privada sin nombre.

Superficie Aproximada: 186.30 metros cuadrados.

El C. Registrador, dió entrada a la promoción y ordenó su publicación en GACETA DE GOBIERNO y periódico de mayor circulación por tres veces de tres en tres días. Haciéndose saber a quienes se crean con Derecho comparezcan a deducirlo.—Zumpango, Méx., a 18 de Febrero de 1987.—El C. Registrador, Lic. Pompeyo Garduño Millán.—Rúbrica.

909.—10, 13 y 18 Marzo

EXP. 55/87, NIDIA MA. DEL CARMEN FRAGOSO QUEZADA, promueve inscripción Administrativa, sobre el inmueble ubicado en el Barrio de San Lorenzo, Municipio de Zumpango, Distrito de Zumpango, mide y linda NORTE: 10.35 metros con señora Evelia Quezada de F.; SUR: 10.35 metros con señora Irene Méndez; ORIENTE: 18.00 metros con señor Gelasio Castro; PONIENTE: 18.00 metros con señora Evelia Quezada de F.

Superficie Aproximada: 186.30 Metros Cuadrados.

El C. Registrador, dió entrada a la promoción y ordenó su publicación en GACETA DE GOBIERNO y periódico de mayor circulación por tres veces de tres en tres días. Haciéndose saber a quienes se crean con Derecho comparezcan a deducirlo.—Zumpango, Méx., a 18 de Febrero de 1987.—El C. Registrador, Lic. Pompeyo Garduño Millán. Rúbrica.

909.—10, 13 y 18 Marzo

EXP. 63/87, MIGUEL ZAMORA VICENTENO, promueve inscripción Administrativa, sobre el inmueble ubicado en Zumpango, Municipio de Zumpango, Distrito de Zumpango, mide y linda NORTE: 138.50 metros con Eulogio Aguirre Leonardo; SUR: 138.50 metros con Rubén Zamora Vicenteño; ORIENTE: 18.72 metros con Eulogio Aguirre Leonardo; PONIENTE: 18.79 metros con Eulogio Aguirre Leonardo.

Superficie Aproximada: 2,596.87 Metros Cuadrados.

El C. Registrador, dió entrada a la promoción y ordenó su publicación en GACETA DE GOBIERNO y periódico de mayor circulación por tres veces de tres en tres días. Haciéndose saber a quienes se crean con Derecho comparezcan a deducirlo.—Zumpango, Méx., a 18 de Febrero de 1987.—El C. Registrador, Lic. Pompeyo Garduño Millán.—Rúbrica.

909.—10, 13 y 18 Marzo

EXP. 62/87, MIGUEL ZAMORA VICENTENO, promueve inscripción Administrativa, sobre el inmueble ubicado en el Barrio de San Marcos, Municipio de Zumpango, Distrito de Zumpango, mide y linda NORTE: 55.60 metros con Rubén Zamora V.; SUR: 36.70 metros con Isaac Zamora V.; y otra línea: 17.25 metros; ORIENTE: 30.20 metros con Domitilo Zamora M.; PONIENTE: En dos líneas de: 22.46 y 8.90 metros con Calle Pública y con Isaac Zamora V.

Superficie Aproximada: 1,374.34 Metros Cuadrados.

El C. Registrador, dió entrada a la promoción y ordenó su publicación en GACETA DE GOBIERNO y periódico de mayor circulación por tres veces de tres en tres días. Haciéndose saber a quienes se crean con Derecho comparezcan a deducirlo.—Zumpango, Méx., a 18 de Febrero de 1987.—El C. Registrador, Lic. Pompeyo Garduño Millán. Rúbrica.

909.—10, 13 y 18 Marzo

EXP. 21/87, AGUSTIN MONCAYO MARTINEZ, promueve inscripción Administrativa, sobre el inmueble ubicado en San Bartolo Cuautlalpan, Municipio de Zumpango, Distrito de Zumpango, mide y linda NORTE: 29.50 metros con calle Acamapixtle; SUR: 29.53 metros con Benito Flores Sosa; ORIENTE: 8.00 metros con calle Izeoatl; PONIENTE: 18.00 metros con Conrado Durán.

Superficie Aproximada: 531.27 M2.

El C. Registrador, dió entrada a la promoción y ordenó su publicación en GACETA DE GOBIERNO y periódico de mayor circulación por tres veces de tres en tres días. Haciéndose saber a quienes se crean con Derecho comparezcan a deducirlo.—Zumpango, Méx., a 10 de Febrero de 1987.—El C. Registrador, Lic. Pompeyo Garduño Millán.—Rúbrica.

909.—10, 13 y 18 Marzo

BORDADOS Y ENCAJES, S.A.

NAUCALPAN DE JUAREZ, MEX.

23 de febrero de 1987.

A V I S O

En Asamblea General Extraordinaria de Accionistas, de BORDADOS Y ENCAJES, S.A., de fecha 12 de enero del año en curso, se tomó el acuerdo de transformar la Sociedad en SOCIEDAD ANONIMA DE CAPITAL VARIABLE, cambiando su denominación por la de BORDADOS Y ENCAJES, S.A. DE C.V.

Lo que se hace del conocimiento del público en general, en los términos y para los efectos de lo dispuesto en el Artículo 223 de la Ley General de Sociedades Mercantiles. Lic. Gustavo Plachinski Ripstein. Rúbrica, Delegado Especial.

962.—13 Marzo

CONFECCIONES ROSVI, S.A.

AVISO DE TRANSFORMACION

Por acuerdo de la Asamblea General Extraordinaria de Accionistas de "CONFECCIONES ROSVI", SOCIEDAD ANONIMA, celebrada el 10 de Agosto de 1986, se determinó transformar a esa Sociedad, en SOCIEDAD ANONIMA DE CAPITAL VARIABLE, y reformandose los Artículos Primero, Quinto y Sexto de su Escritura Constitutiva.

En cumplimiento de lo dispuesto por el Artículo 223 de la Ley General de Sociedades Mercantiles, se hace la presente publicación, publicándose además el último Balance de la Sociedad.

A T E N T A M E N T E

El Delegado de la Asamblea.

SOLEDAD VILLEGAS FUENTES.—Rúbrica.

970.—13 Marzo

CONFECCIONES ROSVI, S.A.
ESTADO DE SITUACION FINANCIERA AL 31 DE MAYO '66

<u>A C T I V O</u> =====		<u>P A S I V O</u> =====	
<u>CAJA Y BANCOS</u>		<u>A CORTO PLAZAO.</u>	
CAJA	100,000.00	PROVEEDORES	8'252,419.00
BANCOS	2'857,040.00	ACREEDORES	3'892,783.00
<u>CUENTAS POR COBRAR</u>		MAQUILA POR PAGAR	1'876,234.00
CLIENTES	42'221,748.00	DOCUMENTOS POR PAGAR	51'910,275.00
ANTICIPOS	5'489,179.00	IMPUESTOS POR PAGAR	20'652,307.00
<u>INVENTARIOS</u>			
MATERIA PRIMA	24'445,105.00		
PRODUCCION EN PROCESO	295,587.00		
PRODUCCION TERMINADA	30'027,769.00		
<u>ACTIVO FIJO</u>		<u>C A P I T A L</u> =====	
MUEBLES Y ENCERES	1'365,417.00		
EQUIPO DE TRANSPORTE	6'580,373.00	<u>CAPITAL SOCIAL</u>	5'560,000.00
MAQUINARIA Y EQUIPO	1'222,683.00	RESULTADO EJERCICIO ANT.	7'369,946.00
DEPRECIACION ACUMULADA (3'961,532.00)		RESULTADO DEL EJERCICIO	16'903,268.00
<u>DIFERIDO</u>			
SEG. PAGADOS X ANT.	209,267.00		
DEPOSITOS EN GARANTIA	583,652.00		
I.V.A. POR COMPENSAR	4'980,944.00		
<u>SUMA ACTIVO</u> =====	\$ 116'417,232.00	<u>SUMA PASIVO Y CAPITAL</u> =====	\$ 116'417,232.00

[Signature]
Salvador Lara Govea
Gerente General

[Signature]
Jose Manuel Lopez
Gerente General



Gobierno del Estado de México

Secretaría de Administración


Dirección de Recursos Materiales

Marzo 13 de 1987

"GACETA DEL GOBIERNO"

Página diecinueve

PERIODO DEL 16 AL 20 DE FEBRERO DE 1987


ALTAS AL PADRON DE PROVEEDORES DE LA ADMINISTRACION PUBLICA ESTATAL			
NUMERO DE PROVEEDOR	RAZON SOCIAL DE LA EMPRESA	NUMERO DE PROVEEDOR	RAZON SOCIAL DE LA EMPRESA
1786-01/87	INSCRIPCIONES	1714-02/87	REINSCRIPCIONES
1787-01/87	DISTRIBUCIONES EL EXITO DE TOLUCA, S. A. DE C. V.	1557-02/87	SUPER MOTORS, S.A. DE C.V.
1788-01/87	REPRESENTACIONES DE EQUIPOS Y SISTEMAS MIDT, S. A.	1701-02/87	SISTEMAS DE ENERGIA ININTERRUMPIDA, S. A.
1789-01/87	CUERNAVACA AUTOMOTRIZ, S.A. DE C.V.	1343-03/87	CALFER DE MEXICO, S.A.
1790-01/87	CONSTRUCTORA NASSA, S.A. DE C.V.	0694-05/87	BARTOLOME AMAYA HERNANDEZ
1791-01/87	SERVICIOS GRAFICOS DE COMUNICACIONES S. A. DE C. V.	0802-05/87	AEROELECTRONICA, S.A. DE C.V.
1792-01/87	MULTISEÑALES, S. A. DE C.V.	0284-06/87	FERRETERIA EL NIVEL DE TOLUCA, S.A.
	PANIFICADORA ANARU, S.A. DE C.V.	0166-06/87	QUIMICA HOECHST DE MEXICO, S.A. DE C. V.
		0434-06/87	MENNEN DE MEXICO, S.A.
		1473-03/87	A-B MALLA, S. A.
		1494-03/87	MATERIALES ELECTRICOS NOVA, S.A.
		1007-04/87	HULERA AMERICANA, S.A. DE C. V.
		0896-05/87	BODEGA DE VIDRIOS Y CRISTALES, SA..
		0231-06/87	CIA. DE CONCRETO PRETENSADO COMECOP S. A. DE C.V.
		1764-02/87	LABORATORIOS SENOSJAIN, S.A. DE C.V.
		1053-04/87	ELI LILLY Y CIA. DE MEXICO, S.A. DE C.V.
		1192-04/87	MACROMEX, S. A.
		0196-06/87	FERRETERIA EUZKADI, S.A.
			PONDS DE MEXICO, S.A. DE C.V.
 LIC. MA. DEL C. GUADALUPE SANCHEZ LOPEZ C.F. CARLOS LANGRICA ARREOLA			
NOMBRE Y FIRMA DEL RESPONSABLE DEL AREA		Vo Bo DEL DIRECTOR DE RECURSOS MATERIALES	

GOBIERNO
DEL
ESTADO
DE
MEXICO


SECRETARIA
DE
ADMINISTRACION

DIRECCION
DE
RECURSOS
MATERIALES

PERIODO DEL 23 al 27 DE FEBRERO DE 1987



ALTAS AL PADRON DE PROVEEDORES DE LA ADMINISTRACION PUBLICA ESTATAL			
NUMERO DE PROVEEDOR	RAZON SOCIAL DE LA EMPRESA	NUMERO DE PROVEEDOR	RAZON SOCIAL DE LA EMPRESA
1793-01/87 1794-01/87	INSCRIPCIONES DIKOMEX, S.A. DE C.V. CONTROL DE FORMAS DE MEXICO, S.A. DE C.V.	1448-03/87	REINSCRIPCIONES. MARTINEZ BARRANCO HERMANOS, S.A. DE C.V.
1795-01/87	LIBRERIA INTERACADEMICA, S.A. DE C.V.	0474-06/87	EDITORIAL TOLLOCAN, S.A.
1796-01/87	HERRAMIENTAS Y MAQUINARIA SUM, S.A.	1352-03/87	PRODUCTOS DE COMPUTACION DEL BAJIO S.A. DE C.V.
1797-01/87	FERREMEX, S.A. DE C.V.	0333-06/87	FORMEX YBARRA, S.A.
1798-01/87	DIZAR, S.A. DE C.V.	0175-06/87	PROMECO, S.A. DE C.V.
1799-01/87	PRODUCTOS CARSAI, S.A.	1385-03/87	MATERIALES DE CONSTRUCCION GEM, S.A. DE C.V.
1800-01/87	COMERCIAL ELGORRIAGA, S.A. DE C.V.	0167-06/87	PEERLES TISA, S.A.
		0581-05/87	KEOPS 2000, S.A.
		0625-05/87	MICROFORMAS, S.A.
		0077-06/87	ASBESTOS DE MEXICO, S.A. DE C.V.
		0774-05/87	RADIO MOVIL, S.A.
		1269-03/87	EDITORIAL Y PAPELERA, S.A.
		1721-02/87	NCR DE MEXICO, S.A. DE C.V.
		0864-05/87	EL TIGRE DEL CENTRO, S.A. DE C.V.
		1542-02/87	MOBILIARIO ESPECIALIZADO DEL VALLE DE MEXICO, S.A.
		1763-02/87	REPRESENTACIONES E INVESTIGACIONES MEDICAS, S.A. DE C.V.
		1466-03/87	ENCUADERNACION JUAREZ
C.P. CARLOS MANGARICA ARREOLA			
LIC. MA. DEL C. GUADALUPE SANCHEZ LOPEZ			
NOMBRE Y FIRMA DEL RESPONSABLE DEL AREA			
VO. BU. DEL DIRECTOR DE RECURSOS MATERIALES			



GOBIERNO
DEL
ESTADO
DE
MEXICO

SECRETARIA
DE
ADMINISTRACION

DIRECCION
DE
RECURSOS
MATERIALES

No. 2

PERIODO DEL

ALTAS AL PADRON DE PROVEEDORES DE LA ADMINISTRACION PUBLICA ESTATAL			
NUMERO DE PROVEEDOR	RAZON SOCIAL DE LA EMPRESA	NUMERO DE PROVEEDOR	RAZON SOCIAL DE LA EMPRESA
		0752-05/87	LUMO DINAMICA, S.A. DE C.V.
		1680-02/87	PINTACOMEX, S.A. DE C.V.
		1722-02/87	SERVICIO TECNICO AERONAUTICO
		0949-04/87	SISTEMAS ADMINISTRATIVOS DE INFORMACION S. A. DE C.V.
		0817-05/87	AROMATICOS ARRAP, S.A. DE C.V.
		1253-03/87	DISTRIBUIDORA PAPELERA OFISA, S.A. DE C. V.
		1674-02/87	VARA, S.A.
		1223-03/87	SERVIEQUIPOS DE SEGURIDAD INDUSTRIAL TOLUCA, S. A.
		1728-02/87	PROVEEDORA NACIONAL TOKIO, S.A.
		0261-06/87	OLYMPIA DE MEXICO, S.A.
		0576-05/87	CONTINENTAL AUTOMOTRIZ, S.A.
		0264-06/87	OLYMPIA MEXICANA, S.A.
		0784-05/87	VALEZZI, S.A. DE C.V.
		1314-03/87	REFACCIONES Y PARTES INDUSTRIALES, S.A DE C. V.
		1317-03/87	PROVEEDORA DIESEL AUTOMOTRIZ, S.A. DE C. V.
LIC. MA. DEL C. GUADALUPE SANCHEZ LOPEZ		 C. P. CAROS LANGARICA ARREOLA	
NOMBRE Y FIRMA DEL RESPONSABLE DEL AREA		V. B. DEL DIRECTOR DE RECURSOS MATERIALES	



GOBIERNO
DEL
ESTADO
DE
MEXICO

SECRETARIA
DE
ADMINISTRACION

DIRECCION
DE
RECURSOS
MATERIALES

PODER EJECUTIVO

La Secretaría de Administración del Gobierno del Estado de México, a través de la Dirección de Recursos Materiales, en cumplimiento de las disposiciones que establece la Ley sobre Adquisiciones, Enajenaciones, Arrendamientos, Mantenimientos y Almacenes, y de acuerdo al artículo 15 del Reglamento de la Ley referida.

C O N V O C A

A las personas físicas y morales que tengan interés en participar en los concursos mayores para la adquisición de los bienes y materiales que a continuación se describen.

No.	DESCRIPCION DE LOS BIENES Y MATERIALES	DEPENDENCIA SOLICITANTE	ACTO DE APERTURA DE OFERTAS	
			DIA	HORA
1	- 270 tambos de aceite para motor, transmisión hidráulica y motor diesel. - 16 tambos de grasa para chasis.	Secretaría de Desarrollo Agropecuario.	23-MARZO-87	11:00 Hrs.
2	- 422 llantas para tractor Dina 800, para plataforma y camiones marca FAMSA.	Secretaría de Desarrollo Agropecuario.	24-MARZO-87	11:00 Hrs.
3	- 17 equipos automáticos de despacho.	Dirección General de Abasto.	25-MARZO-87	11:00 Hrs.
4	- 16 tanques de acero inoxidable con capacidad de 5000 lts.	Dirección General de Abasto.	26-MARZO-87	11:00 Hrs.

B A S E S

1. Estar registrados y/o tener vigente su registro en el Padrón de Proveedores de la Administración Pública Estatal; de no estar registrados o no tener revalidado su registro, tramitarlo en el Departamento de Análisis y Registro de Fuentes de Suministro de la Dirección de Recursos Materiales del Gobierno del Estado de México.

Al contestar este oficio cítense los datos contenidos en el ángulo superior derecho.

2. El giro comercial de los participantes deberá comprender los materiales descritos anteriormente.
3. La adquisición de los bienes y materiales, motivo de los concursos a celebrarse, habrán de regirse por las normas y procedimientos que establece el Reglamento de la Ley sobre Adquisiciones, Enajenaciones, Arrendamientos, Mantenimientos y Almacenes.
4. Las carpetas de los concursos, que contienen las descripciones y especificaciones de los bienes descritos anteriormente, podrán entregarse a los participantes a partir del día 10 de marzo de 1987, en el Departamento de Investigación y Valoración de Suministros de la Dirección de Recursos Materiales.
5. Los interesados en participar deberán proporcionar sus propuestas bajo los mecanismos de financiamiento y contado; para el primer caso, negociar ante la Secretaría de Finanzas las condiciones de la operación, comunicandose con el Ing. Francisco Grande Tejada, a los teléfonos 5-33-43-96 o bien, presentarse en Río Poo No. 122, colonia Cuauhtémoc México, D.F.
6. Las cotizaciones relativas a estos concursos deben entregarse en sobre cerrado, durante los días 13, 16 y 17 de marzo de 1987, de las 10:00 a las 14:00 horas, garantizando sus propuestas con fianza, cheque certificado o de caja a favor del Gobierno del Estado, o en efectivo, por el uno por ciento del importe cotizado, previa inscripción de participación en los concursos, en el Departamento de Análisis y Registro de Fuentes de Suministro de esta Dirección.
7. El acto de apertura de ofertas y adjudicación de pedidos se llevará a cabo el día y la hora señalada, iniciando puntualmente su celebración por lo que después de esta hora no se admitirá la participación de ningún proveedor, en las oficinas de la Dirección de Recursos Materiales, sita en el Edificio Plaza Toluca, Segundo Piso, ante la presencia del Comité Ejecutivo de Adquisiciones del Gobierno del Estado.

Toluca, Méx., a 9 de marzo de 1987.

SUFRAGIO EFECTIVO. NO REELECCION



E.P. CARLOS LANGARICA ARREOLA
DIRECTOR DE RECURSOS MATERIALES

978.—13 Marzo.

PERIODICO OFICIAL "GACETA DEL GOBIERNO"

Apartado Postal No. 792

Independencia Ota. 1320

Toluca, Méx.

Tel. 4-74-53

CONDICIONES

- UNO.—El periódico se edita de Lunes a viernes, con excepción de los días festivos de acuerdo a la Ley y los que señalen administrativamente.
DOS.—Respecto de los particulares no se hará ninguna publicación, si no cubren el importe estipulado en la tarifa, publicándose sólo los documentos o escritos ordenados por las autoridades o para dar cumplimiento a disposiciones legales.
TRES.—Cualquier documento, a efecto de ser aceptado para su publicación, deberá contener las firmas y sellos respectivos así como también el original deberá ser acompañado de una copia del mismo.
CUATRO.—No se aceptarán originales con enmendaduras, borrones o letra ilegible.
CINCO.—La dirección no es responsable de las erratas que provengan de los originales, por lo que no se publicarán dichas erratas.
SEIS.—Los originales y copias en cualquier caso, no se regresarán a los interesados aunque no se publiquen.
SIETE.—Sin excepción no se recibirán originales para publicarse en las ediciones de los lunes después de las 9.00 Hrs. del viernes, para los martes, después de las 9:00 Hrs. de los lunes, para las ediciones de los miércoles, después de las 9.00 Hrs. de los martes, para los jueves, después de las 9.00 Hrs. de los miércoles, para los viernes, después de las 9.00 Hrs. de los jueves.
OCHO.—La Dirección está facultada para negar la publicación de originales, por considerar que no son correctos debiendo en estos casos avisar al interesado por escrito, considerando el pago efectuado, para una publicación posterior.
NUEVE.—Se reciben publicaciones así como de suscripciones del periódico Oficial y venta del mismo, por correo, sujetándose siempre a las tarifas y condiciones previamente establecidas, remitiendo a nombre del Periódico Oficial "Gaceta del Gobierno", o a nombre de la Administración de Rentas de Toluca, en cheque certificado el importe correspondiente.
DIEZ.—Tratándose de ediciones atrasadas el órgano informativo sólo se venderá con todas las secciones que contenga por lo tanto no se venderán secciones sueltas.
ONCE.—Se ruega a los suscriptores que hagan sus reclamaciones dentro de los siguientes 30 días, después de este tiempo no se hará ninguna reposición de ediciones atrasadas.

TARIFAS:

SUSCRIPCIONES:

PUBLICACIONES DE EDICTOS Y DEMAS AVISOS JUDICIALES

Por seis meses \$ 6,000.00
más gastos de envío por correo \$ 4,000.00
Sección del año que no contenga precio especial, el costo será por ejemplar \$ 150.00.

Línea por una sola publicación \$ 100.00
Línea por dos publicaciones \$ 200.00
Línea por tres publicaciones \$ 300.00

EJEMPLARES:

Avisos Administrativos, Notariales y generales a \$ 20,000.00
La página, y la fracción, el costo será proporcional
Balances y estados financieros a \$ 20,000.00
La página, Convocatorias y Documentos similares a \$ 20,000.00
La página entera o fracción tendrá el mismo costo de impresión.

Secciones atrasadas al doble de su precio original.
Secciones Especiales, tendrán precio especial.

PUBLICACIONES DE AUTORIZACION PARA FRACCIONAMIENTOS

DE TIPO POPULAR \$ 20,000.00 Por plana o fracción.
DE TIPO INDUSTRIAL \$ 25,000.00 Por plana o fracción.
DE TIPO RESIDENCIAL \$ 25,000.00 Por plana o fracción.
DE TIPO RESIDENCIAL U OTRO GENERO \$ 25,000.00 Por plana o fracción.

ESTA TARIFA ESTA SUJETA A CAMBIOS SIN PREVIO AVISO
LOS QUE ENTRARAN EN VIGENCIA UN DIA
DESPUES DE SU PUBLICACION
A T E N T A M E N T E .

LA DIRECCION.

LIC. RUBEN GONZALEZ GARCIA.



Gobierno del Estado de México
Secretaría de Administración
Dirección de Organización y Documentación

¿Quiere saber cuáles son los requisitos para realizar algún trámite de los servicios del Gobierno del Estado? Llámennos a los teléfonos 4-51-81 ó 4-55-51 (LADA 91721), nosotros se lo haremos saber además de la ubicación y el horario de atención al público.

Llámennos, se ahorrará tiempo, dinero y esfuerzo!



Programa de Mejoramiento de Atención al Público