



17 DE ABRIL:

FALLECIMIENTO DE SOR JUANA INES DE LA CRUZ



Sor Juana Inés de la Cruz autora de poesías líricas, dramáticas, alegóricas, sacras, festivas y populares, escribió sobre temas muy variados: amor, agradecimiento, historia, mitología y moralidad.



Nacida en la hacienda de San Miguel Nepantla, Estado de México en 1651, Juana de Asbaje y Ramírez, conocida así hasta antes de tomar los hábitos religiosos, se crió con su abuelo Pedro Ramírez en la hacienda de Panoayan.

Desde muy temprana edad aprendió a leer y escribir, siendo el padre Martín de Olivar quien le enseñó sus primeras lecciones de latín, idioma que llegó a dominar con maestría.

Conocida por su talento, permaneció como dama de honor de la virreina Leonor María Carreto, marquesa de Mancera. En agosto de 1667, cuando aún no cumplía los 16 años,

ingresó al convento de Santa Teresa de la orden de las Carmelitas Descalzas, donde enfermó y tuvo que ser trasladada en 1669 al convento de San Jerónimo, en el que permaneció hasta su fallecimiento el 17 de abril de 1695 a causa de la fiebre maligna que provocó una epidemia en Nueva España.

Sor Juana Inés de la Cruz alternó sus deberes religiosos con su afición por el estudio, situación que le permitió tener un amplio y profundo conocimiento en lenguas, filosofía, teología, astronomía, pintura, música, etc., logrando al mismo tiempo desarrollar una



INVNDACION CASTALIDA
DE

LA VNICA POETISA, MVSA DEZIMA,

SOROR JVANA INES
DE LA CRVZ, RELIGIOSA PROFESSA EN
el Monasterio de San Geronimo de la Imperial
Ciudad de Mexico.

Q V E

EN VARIOS METROS, IDIOMAS, Y ESTILOS,
Fertiliza varios assumptos:

C O N

ELEGANTES, SVTILES, CLAROS, INGENIOSOS,
VTILES VERSOS:

PARA ENSEÑANZA, RECREO, Y ADMIRACION

DEDICALOS

A LA EXCEL.^{MA} SEÑORA. SEÑORA D. MARIA
*Luisa Gonçaga Manrique de Lara, Condesa de Paredes,
Marquesa de La Laguna,*

Y LOS SACA A LVZ

D. JVAN CAMACHO GAYNA, CAVALLERO DEL ORDEN
de Santiago, Mayordomo, y Cavallerizo que fue de su Excelencia,
Governador actual de la Ciudad del Puerto
de Santa MARIA.

CON PRIVILEGIO.

EN MADRID Por JUAN GARCIA INFANCON. Año de 1689

Portada de la Primera Edición de la Obra Inundación Castálida que se publicó en 1689 en Madrid y que consagró a Sor Juana Inés de la Cruz como "Única Poetisa y Musa Décima".

Obras Completas de Sor Juana Inés de la Cruz I. Lirica Personal. Alfonso Méndez Plancarte, p. XVIII. Biblioteca / AHEM / Colec. Estatal.

vasta obra que la consagró universalmente y la cual comprende poesías líricas, dramáticas, alegóricas, sacras, festivas y populares. Como ejemplo de sus escritos destacan: los autos sacramentales "El Cetro de José", "El Mártir del Sacramento" y "El Divino Narciso"; sus comedias "Los Empeños de una Casa" y

"Amor es más Laberinto"; y dentro de la prosa "Los Ejercicios de la Encarnación", "Los Ofrecimientos del Rosario", "Néptuno Alegórico" y "Carta Athenagórica". Cuando su obra poética se editó en Madrid con el título de Inundación Castálida (1689) se le denominó a partir de entonces como "Única Poetisa y Musa Décima".

También desarrolló diversos escritos, pero al haber impugnado un sermón del padre Vieyra - famoso predicador - el obispo de Puebla Manuel Fernández de Santa Cruz, le mandó una misiva exhortándola a que se apartara de las letras y se consagrara por entero a la religión. Sin embargo, esto no cambió su decisión de continuar sus estudios, aunque poco después determinó vender su biblioteca que constataba de 4,000 libros, además de mapas e instrumentos musicales, con el propósito de ayudar a los pobres. Poco después se presentó la epidemia que diezmó a la población y afectó al mismo tiempo la salud de Sor Juana, quien falleció en 1695.

POEMAS

DE LA VNICA POETISA AMERICANA,
MVSA DEZIMA,

SOROR JVANA INES
DE LA CRVZ, RELIGIOSA PROFESSA EN EL
Monasterio de San Geronimo de la Imperial
Ciudad de Mexico.

Q V E

EN VARIOS METROS, IDIOMAS, Y ESTILOS,
Fertiliza varios assumptos:

C O N

ELEGANTES, SVTILES, CLAROS, INGENIOSOS,
VTILES VERSOS:

PARA ENSEÑANZA, RECREO, Y ADMIRACION.

DEDICALOS

A LA EXCEL.^{MA} SEÑORA. SEÑORA D. MARIA
*Luisa Gonçaga Manrique de Lara, Condesa de Paredes,
Marquesa de La Laguna.*

Y LOS SACA A LVZ

D. JVAN CAMACHO GAYNA, CAVALLERO DEL ORDEN DE
Santiago, Mayordomo, y Cavallerizo que fue de su Excelencia,
Governador actual de la Ciudad del Puerto
de Santa MARIA.

Segunda Edición, corregida, y mejorada por su Author.

CON PRIVILEGIO.

EN MADRID: Por Juan Garcia Infancon. Año de 1690.

Portada de la Segunda Edición de los Poemas de Sor Juana Inés de la Cruz, editada en Madrid en 1690.

Obras Completas de Sor Juana Inés de la Cruz I. Lirica Personal. Alfonso Méndez Plancarte, p. 276. Biblioteca / AHEM / Colección Estatal

Tomo CLIII | Toluca de Lerdo, Méx., jueves 16 de abril de 1992 | No. 73

S U M A R I O :**SECCION PRIMERA**

AVISOS JUDICIALES: 998, 1004, 1083, 1089, 1006, 1001, 1002, 1039, 1081, 1312, 1307, 1294, 1300, 1308, 1238, 1370, 1393, 1333, 1373, 1208, 1247, 1242, 1349, 1381, 1375, 1293, 1290, 1301, 1295, 1436 y 1446.

AVISOS ADMINISTRATIVOS Y GENERALES: 1299, 1316, 1317, 1303, 1291, 1302, 1377, 1371, 1376, 1391, 1394, 1399, 1378, 1388, 1296, 1432, 1464, 1450, 1459, 1476, 1465, 138-A1 y 98-A1.

AVISOS JUDICIALES**JUZGADO 3o. CIVIL DE PRIMERA INSTANCIA****DISTRITO DE TLALNEPANTLA****E D I C T O S**

Expediente Núm. 585/92-1

ALTAMIRANO PEREZ FRANCISCO ANTONIO, promoviendo por su propio derecho, en la vía de jurisdicción voluntaria sobre inmatriculación, respecto del predio ubicado en la colonia Poder de Dios, municipio de Tlalnepanitla, y marcado con el número 175, manzana 32, y cuyas medidas y colindancias son las siguientes: al norte: 8.60 m y linda con Miguel Trejo; al sur: 8.00 m y linda con calle Mitla; al oriente: 18.84 m y linda con Ricardo Cruz; al poniente: 14.92 m y linda con cerrada Mitla; con una superficie aproximada de 140.80 m².

Para su publicación en los periódicos GACETA DEL GOBIERNO del Estado, y en otro de mayor circulación en esta ciudad, por tres veces en cada uno de ellos con intervalos de diez días expedido en la ciudad de Tlalnepanitla, México, a los diez días del mes de marzo de mil novecientos noventa y dos.—Doy fe.—C. Primer Secretario, P.D. Reyes Castillo Martínez.—Rúbrica. 998—19 marzo, 2 y 16 abril

Expediente Núm. 597/92-1

ALTAMIRANO PEREZ FRANCISCO ANTONIO, promoviendo por su propio derecho, en la vía de jurisdicción voluntaria sobre inmatriculación, respecto del predio ubicado en el lote denominado Potrerito, marcado con el número 9, manzana "A", de la colonia Ahuehueto de Tenayuca, Tlalnepanitla, México, cuyas medidas y colindancias son las siguientes: al norte: 29.25 m y linda con lote 8; al sur: 30.25 m y linda con lote 10; al oriente: 8.00 m y linda con calle; al poniente: 8.00 m con lindero; con una superficie aproximada de 238.00 m².

Para su publicación en los periódicos GACETA DEL GOBIERNO del Estado, y en otro de mayor circulación en esta ciudad, por tres veces en cada uno de ellos con intervalos de diez días, expedido en la ciudad de Tlalnepanitla, México, a los diez días del mes de marzo de mil novecientos noventa y dos.—Doy fe.—C. Primer Secretario, P.D. Reyes Castillo Martínez.—Rúbrica. 998. 19 marzo, 2 y 16 abril

JUZGADO 6o. CIVIL DE PRIMERA INSTANCIA**DISTRITO DE TLALNEPANTLA-ECATEPEC****E D I C T O**

CONCEPCION SARA MOEDANO HERNANDEZ, en el expediente número 448/92, promueve inmatriculación, respecto de una fracción de terreno antes denominado Acañita, actualmente

ubicado en la calle de Zacatecas s/n., en el pueblo de Tulpelac, México, con las siguientes medidas y colindancias: al norte: 40.22 m linda con Leonor Romero Villanueva, al sur: en dos tramos, el primero 19.60 m linda con Juan Hernández y el segundo de 19.80 m con Guadalupe Leyva de Hernández; al oriente: en dos tramos, el primero de 18.74 m linda con Adelia Dimas y Guadalupe Leyva y el segundo de 15.48 m linda con Concepción Sara Moedano; al poniente: 33.55 m linda con calle Zacatecas, con una superficie total de 990.66 metros cuadrados

Publíquese por tres veces de diez en diez días en la GACETA DEL GOBIERNO del Estado, y en otro periódico de mayor circulación en esta ciudad, para conocimiento de las personas que se crean con mejor derecho se presenten a deducirlo en términos de ley. Dado en Ecatepec de Morelos, Estado de México, a seis de marzo de mil novecientos noventa y dos.—Doy fe.—C. Segundo Secretario, P.D. Ricardo Novia Mejía.—Rúbrica. 1004.—19 marzo, 2 y 16 abril

JUZGADO 2o. CIVIL DE PRIMERA INSTANCIA**DISTRITO DE TEXCOCO****E D I C T O**

Expediente Núm. 1668/91

Segunda Secretaría

GRACIELA ACOSTA VILLEGAS.

MANUEL HUERTA SUAREZ y **OFELIA ORTIZ RAMIREZ**, le demandó en la vía ordinaria civil y como consecuencia de la prestación anterior la pérdida de la patria potestad sobre su menor hija de nombre **INGRID IVONNE HUERTA ACOSTA**, la custodia provisional sobre la menor, el pago de gastos y costas que origine el presente juicio, haciéndosele saber que debe presentarse dentro del término de treinta días contados a partir del siguiente al en que surta efectos la última publicación, se figurá además en la puerta del tribunal una copia íntegra de la resolución por todo el tiempo del emplazamiento, si pasado ese término no comparece por sí, por apoderado o por gestor que pueda representarla se seguirá el juicio en rebeldía, haciéndose las ulteriores notificaciones en términos de lo previsto por el artículo 185 y 195 del Código de Procedimientos Cíviles.

Publíquese por tres veces de ocho en ocho días en la GACETA DEL GOBIERNO del Estado, y en el periódico de mayor circulación que se editan en la ciudad de Toluca, Estado de México, Texcoco, Estado de México, a siete de enero de mil novecientos noventa y dos.—Doy fe.—Segundo Secretario de Acuerdos, C.P.D. Miguel Paniagua Zúñiga.—Rúbrica. 1083.—25 marzo, 6 y 16 abril

JUZGADO 5o. CIVIL DE PRIMERA INSTANCIA**DISTRITO DE TEXCOCO****E D I C T O**

CESAR HAHN CARDENAS, EN REPRESENTACION DE SU ALBACEA LA SEÑORA **LYDA SAN VICENTE VDA. DE HAHN** Y SUS HEREDEROS **ERNESTO, ALEJANDRO, OTHO Y MARIA DE LOURDES TODOS HAHN SAN VICENTE Y A LOS CC. JUSTINO Y LUCRECIA LOPEZ HERRERA, JESUS VALDEZ ZEPEDA Y JAVIER MUÑOZ ANAYA.**

MARIA MORENO ESPERICUETA, en el expediente 3474/91, que se tramita en este juzgado, le demanda la usucapción del lote 28, manzana 106 B, colonia El Sol, de Ciudad Nezahualcóyotl, México, que mide y linda; al norte: 15.00 m con lote 27; al sur: 15.00 m con lote 29; al oriente: 10.00 m con calle 39 al poniente: 10.00 m con lote 13, con superficie de 150.00 m². Ignorándose su domicilio se les emplaza para que en el término de 30 días siguientes a la última publicación de este edicto, comparezca a juicio, con el apercibimiento que de no hacerlo el juicio se seguirá en rebeldía, quedando en la Secretaría del Juzgado copia simple de traslado, se les previene señalen domicilio en esta Ciudad para oír notificaciones. Ya que de no hacerlo las posteriores notificaciones se les harán por los estrados de este juzgado.

Para su publicación por tres veces de ocho en ocho días en la GACETA DEL GOBIERNO, que se edita en Toluca, así como en el periódico de mayor circulación de esta Ciudad; se expide el mismo en Ciudad Nezahualcóyotl, Méx., a los 9 días del mes de marzo de 1992.—Doy fe.—El C. Segundo Secretario de Acuerdos del Juzgado Quinto de lo Civil, P.D. Marín López Gordillo.—Rúbrica. 1089.—25 marzo, 6 y 16 abril.

JUZGADO DE PRIMERA INSTANCIA

DISTRITO DE TEXCOCO

E D I C T O S

Expediente Núm. 393/92

El C. ZACARIAS PEREZ VELAZQUEZ, promueve en el Juzgado Primero de lo Civil del distrito judicial de Texcoco, Estado de México, bajo el número de expediente que al rubro se indica, diligencias de inmatriculación, respecto del terreno denominado Calzada, ubicado en el pueblo de Tequisistlán, municipio de Tezoyuca, Estado de México, que mide y linda: al norte: 10.00 m y linda con camino a Ixtapan; al sur: 10.00 m y linda con Granja Avícola; al oriente: 22.60 m y linda con Felipe Pérez Felcastre; y al poniente: 18.60 m y linda con Jesús Pérez Pelcastre, con una superficie de 216.00 metros cuadrados.

Para su publicación de tres veces consecutivas de diez en diez días en la GACETA DEL GOBIERNO y en el periódico Ocho Columnas, que se editan en la ciudad de Toluca, Estado de México, a los doce días del mes de marzo de mil novecientos noventa y dos.—Doy fe.—El C. Primer Secretario de Acuerdos, Lic. Javier Fragoso Martínez.—Rúbrica.

1006.—19 marzo, 2 y 16 abril

C. FEDRO RODRIGUEZ SANCHEZ, promueve en el Juzgado Primero de lo Civil del distrito judicial de Texcoco, Estado de México, bajo el número de expediente 896/91, diligencias de inmatriculación, respecto del terreno denominado Tlaixco, el cual se encuentra ubicado en el pueblo de San Lucas Huitzilhuacán, municipio de San Andrés Chiautla, Estado de México, que mide y linda: al norte: con tres líneas, la primera de 30.00 m y que linda con la Avenida Salvador Alarcón, la segunda línea 20.00 m y linda con el señor Issac Rodríguez S., y la tercera línea de 10.50 m y linda con el señor Melitón Rodríguez Sánchez; al sur: 64.00 m y linda con la señora Emma Prado de Brito y Magdalena García Aguilar; al oriente, en dos líneas, una de 24.40 m y que linda con el señor Roberto Navarro C., y por otro lado de 25.20 m y linda con los señores Felipe e Issac ambos de apellidos Rodríguez Sánchez; y al poniente con dos líneas, una de 43.00 m y que linda con el señor Angl García Espinoza y en otra línea de 10.00 m y que linda con el señor Issac Rodríguez Sánchez, formando una superficie aproximada de 2086 metros cuadrados.

Para su publicación de tres veces consecutivas de diez en diez días en la GACETA DEL GOBIERNO, y en el periódico Ocho Columnas que se editan en la ciudad de Toluca, Estado de México, a los doce días del mes de marzo de mil novecientos noventa y dos.—Doy fe.—El C. Primer Secretario de Acuerdos, Lic. Javier Fragoso Martínez.—Rúbrica.

1006.—19 marzo, 2 y 16 abril

JUZGADO DE PRIMERA INSTANCIA

DISTRITO DE TEXCOCO

E D I C T O

GILBERTO ISAURO VALLE SANCHEZ, promueve en el Juzgado Primero Civil de esta ciudad de Texcoco, México, y bajo el expediente número 256/92, diligencias de inmatriculación, respecto del terreno denominado Tlalmulco, ubicado en el poblado de Los Reyes la Paz, perteneciente a ese municipio y distrito judicial de Texcoco, México, el cual mide y linda: al norte: 16.50 m con Victoria Molina; al sur: 16.50 m con Rito Vargas y servidumbre; al oriente: 53.70 m con Carlomagno Arostegui; y al poniente: 53.70 m con Margarita Pérez Rebollo, con una superficie total aproximada de 886 metros cuadrados.

Para su publicación por tres veces de diez en diez días en la GACETA DEL GOBIERNO del Estado, y en otro de mayor circulación que se editan en la ciudad de Toluca, México, se expide en Texcoco, México, a los dieciocho días del mes de febrero de mil novecientos noventa y dos.—Doy fe.—C. Segundo Secretario de Acuerdos, Lic. Cristina Cruz García.—Rúbrica.

1001.—19 marzo, 2 y 16 abril

JUZGADO 8o. CIVIL DE PRIMERA INSTANCIA

DISTRITO DE TLALNEPANTLA-ECATEPEC

E D I C T O S

JOSE LUIS PADILLA ORTEGA, promueve diligencias de su jurisdicción voluntaria sobre inmatriculación, en el expediente número 471/92, respecto del inmueble denominado El Rancho Santa Catarina, ubicado en Ecatepec de Morelos, Estado de México, con una superficie de 735.75 (setecientos treinta y cinco metros setenta y cinco decímetros cuadrados), con las siguientes medidas y colindancias: al norte: 15.70 m y colinda con calle la Propiedad; al sur: 15.70 m con propiedad del señor Apolonio Ortega, al oriente: 47.00 m y linda con propiedad de la señora Virginia Ortega de P.; al poniente: 47.00 m con propiedad de la señora Teodora Ortega.

C. juez admitió las presentes diligencias, ordenando su publicación, por tres veces de diez días en diez días en la GACETA DEL GOBIERNO, así como en un diario de mayor circulación, para personas que se crean con igual o mejor derecho pasen a deducirlo en términos de ley.—Ecatepec de Morelos, Méx., a 21 de febrero de 1992.—C. Primer Secretario, Lic. Fernando Galván Romero.—Rúbrica.

1002.—19 marzo, 2 y 16 abril

ANSELMO PLIEGO MENDOZA, promueve diligencias de jurisdicción voluntaria sobre inmatriculación, en el expediente número 983/92, respecto del inmueble denominado Palmillas A, ubicado en la población de Ecatepec de Morelos, Estado de México, con una superficie de 384.36 m², con las siguientes medidas y colindancias: al norte: 29.40 m linda con calle ahora con Panteón Nuevo; al sur: 32.00 m y linda con barranca de Izcalli Ecatepec; al oriente: 14.25 m y linda con propiedad de Tomás Vera; al poniente: 10.80 m y linda con Panteón Nuevo.

C. juez admitió las presentes diligencias, ordenando su publicación, por tres veces de diez días en diez días en la GACETA DEL GOBIERNO, así como en un diario de mayor circulación, para personas que se crean con igual o mejor derecho pasen a deducirlo en términos de ley.—Ecatepec de Morelos, Méx., a 27 de febrero de 1992.—C. Primer Secretario, Lic. Fernando Galván Romero.—Rúbrica.

1002.—19 marzo, 2 y 16 abril

JUZGADO DE PRIMERA INSTANCIA

DISTRITO DE TEXCOCO

E D I C T O

Expediente Núm. 2136/91

CRISOFORO MEJIA HERNANDEZ, promueve diligencias de inmatriculación, respecto del predio denominado Alaleya, ubicado en el poblado de San Dieguito, perteneciente al municipio y distrito judicial de Texcoco, México, con las siguientes medidas y colindancias: al norte: 31.50 m con Cecilio Díaz; al sur: 31.85 m con Norberto Díaz; al oriente: 23.00 m con calle; al poniente: 23.00 m con Abel Zavala, con una superficie de 728.52 metros cuadrados.

Para su publicación por tres veces consecutivas de diez en diez días en la GACETA DEL GOBIERNO del Estado, y en otro periódico de mayor circulación que se editan en la ciudad de Toluca, México, se expide en Texcoco, Estado de México, a los trece días del mes de marzo de mil novecientos noventa y dos.—Doy fe.—La C. Segundo Secretario de Acuerdos, Lic. Cristina Cruz García.—Rúbrica.

1009.—19 marzo, 2 y 16 abril

JUZGADO 3o. CIVIL DE PRIMERA INSTANCIA
DISTRITO DE TEXCOCO
EDICTOS

AURORA FERNANDEZ LIRA.

MARIA ELENA MARTINEZ DE CONTRERAS, en el expediente número 1027/91, que se tramita en este juzgado, le demanda en la vía ordinaria civil, la usucapción del lote de terreno número 7, de la manzana 35, de la colonia Loma Bonita de esta ciudad, que mide y linda: al norte: 20.00 m con lote 6; al sur: 20.00 m con lote 8; al oriente: 7.00 m con lote 32; al poniente: con calle, con una superficie total de 140.00 metros cuadrados. Ignorándose su domicilio se le emplaza para que comparezca a contestar la demanda en el término de treinta días contados a partir del siguiente al de la última publicación, previéndole señale domicilio en la colonia Nueva Santa Martha y Constitución de Mil Ochocientos Cincuenta y Siete para oír notificaciones con el apercibimiento que de no hacerlo se tendrá contestada la demanda en sentido negativo, siguiéndose el juicio en su rebeldía, y las subsecuentes notificaciones se le harán por estrados.

Publíquese por tres veces de ocho en ocho días en la GACETA DEL GOBIERNO que se edita en Toluca, México, un periódico de mayor circulación de esta ciudad, y en los estrados de este juzgado. Dado el presente a los diecisiete días del mes de marzo de mil novecientos noventa y dos.—Doy fe.—C. Primer Secretario de Acuerdos Lic. Marcelino Luna Rangel.—Rúbrica. 1081.—25 marzo, 6 y 16 abril

FRACCIONAMIENTOS POPULARES, S.A.

APOLONIO SILVA MEZA, en el expediente marcado con el número 2036/91, que se tramita en este H. juzgado, en la vía ordinaria civil de usucapción, respecto del lote de terreno número 39, de la manzana 35, de la colonia Loma Bonita de esta ciudad, que mide y linda: al norte: 19.95 m con lote 33; al sur: 19.95 m con lote 40, al oriente: 7.05 m con calle Nicolás Bravo; al poniente: 7.05 m con lotes 16 y 17, con una superficie de 148.00 metros cuadrados. Ignorándose su domicilio, se le emplaza para que comparezca por sí, o por gestor o por apoderado que pueda representarlo en forma legal a juicio durante los treinta días siguientes a la última publicación de este edicto, y se le previene que de no hacerlo las posteriores notificaciones aun las de carácter personal se le harán por medio del Boletín Judicial, quedando en la secretaría de este H. juzgado las copias simples de traslado para que las reciba.

Publíquese tres veces de ocho en ocho días en GACETA DEL GOBIERNO que se edita en Toluca, México, a los doce días del mes de marzo de mil novecientos noventa y dos.—Doy fe.—C. Segundo Secretario de Acuerdos P.D. Marisela Carreón Castro.—Rúbrica. 1081.—25 marzo, 6 y 16 abril

AURORA INTERNACIONAL, S.A.

FELIPE DE JESUS CHICHIL MARTINEZ, en el expediente marcado con el número 26/92, que se tramita en este H. juzgado, en la vía ordinaria civil de usucapción, respecto del lote de terreno número 41, de la 274, de la colonia Aurora de esta ciudad, que mide y linda: al norte: 17.00 m con lote 40; al sur: 17.00 m con lote 42; al oriente: 9.00 m con calle Costeñas; al poniente: 9.00 m con lote 15, con una superficie de 153.00 metros cuadrados. Ignorándose su domicilio, se le emplaza para que comparezca por sí, o por gestor o por apoderado que pueda representarlo en forma legal a juicio durante los treinta días siguientes a la última publicación de este edicto, y se le previene que de no hacerlo las posteriores notificaciones aun las de carácter personal se le harán por medio del Boletín Judicial, quedando en la secretaría de este H. juzgado las copias simples de traslado para que las reciba.

Publíquese tres veces de ocho en ocho días en la GACETA DEL GOBIERNO que se edita en Toluca, México, y en un periódico de mayor circulación de esta ciudad, se expide en Ciudad Nezahualcóyotl, México, a los doce días del mes de marzo de mil novecientos noventa y dos.—Doy fe.—C. Segundo Secretario de Acuerdos, P.D. Marisela Carreón Castro.—Rúbrica. 1081.—25 marzo, 6 y 16 abril

CESAR HAHN CARDENAS, LYDA SAN VICENTE VIUDA DE HAHN, ERNESTO, ALEJANDRO, OTHO Y MARIA DE LOURDES TODOS DE APELLIDOS HAHN SAN VICENTE.

HERMILO GARCIA PEREZ, en el expediente marcado con el número 24/92, que se tramita en este H. juzgado, en la vía ordinaria civil de usucapción, respecto del lote de terreno número 12, de la manzana 96, de la colonia El Sol de esta ciudad, que mide y linda: al norte: 20.75 m con lote 11; al sur: 20.75 m con lote 13; al oriente: 10.00 m con lote 27; al poniente: 10.00 m con calle 25 con una superficie de 207.50 metros cuadrados. Ignorándose su domicilio, se le emplaza para que comparezca por sí, por gestor o por apoderado que pueda representarlo en forma legal a juicio durante los treinta días siguientes a la última publicación de este edicto, y se le previene que de no hacerlo las posteriores notificaciones aun las de carácter personal se le harán por medio del Boletín Judicial, quedando en la secretaría de este H. juzgado las copias simples exhibidas de traslado para que las reciba.

Publíquese tres veces de ocho en ocho días en la GACETA DEL GOBIERNO que se edita en Toluca, México, y en un periódico de esta ciudad, se expide en Ciudad Nezahualcóyotl, México, a los doce días del mes de marzo de mil novecientos noventa y dos.—Doy fe.—C. Segundo Secretario de Acuerdos, P.D. Marisela Carreón Castro.—Rúbrica 1081.—25 marzo, 6 y 16 abril

ELOISA GOMEZ DE VALDEZ Y ALICIA GOMEZ DE ROMERO.

ADRIAN AVILA VIEYRA, en el expediente marcado con el número 694/91, que se tramita en este H. juzgado, le demanda en la vía ordinaria civil la usucapción, respecto del lote de terreno marcado con el número 32, de la manzana 53, de la colonia Ampliación General José Vicente Villada de esta ciudad, que mide y linda: al norte: 17.15 m con lote 31; al sur: 17.15 m con lote 33; al oriente: 9.00 m con calle Istacalco; y al poniente: 9.00 m con lote 07, con una superficie total de 154.35 metros cuadrados. Ignorándose su domicilio, se le emplaza para que comparezca por sí, por apoderado o por gestor que pueda representarlo legalmente a juicio, y se le previene que de no hacerlo dentro del término de treinta días se seguirá el presente juicio en rebeldía, y las posteriores notificaciones aun las de carácter personal se le harán en términos del Boletín Judicial, quedando en la secretaría de este H. juzgado las copias simples de traslado para que las reciba.

Para su publicación por tres veces de ocho en ocho días en la GACETA DEL GOBIERNO que se edita en Toluca y en un diario de mayor circulación de esta ciudad, se expide el presente a los dieciocho días del mes de febrero de mil novecientos noventa y dos.—Doy fe.—C. Segundo Secretario de Acuerdos, P.D. Marisela Carreón Castro.—Rúbrica. 1081.—25 marzo, 6 y 16 abril

JUZGADO 4o. CIVIL DE PRIMERA INSTANCIA
DISTRITO DE TEXCOCO
EDICTO

AURORA INTERNACIONAL, S.A.

LUIS GUADALUPE MIJANGOS, en el expediente número 42/91, que se tramita en este juzgado, le demanda la usucapción, del lote de terreno número 44, de la manzana 243, de la Colonia Aurora Oriente de Ciudad Nezahualcóyotl, Estado de México, que tiene las siguientes medidas y colindancias; al norte: 17.00 m con lote 43, al sur: 17.00 m con lote 45, al oriente: 9.00 m con avenida General Vicente Villada y al poniente: 9.00 m con lote 19, con una superficie total de 153.00 m². Ignorándose su domicilio se le emplaza para que dentro del término de treinta días contados a partir del siguiente al en que surta efectos de la última publicación de este edicto comparezca a juicio, con el apercibimiento que en caso de no hacerlo el juicio se seguirá en rebeldía, quedando en la Secretaría del juzgado, las copias de traslado y se le previene para que señale domicilio en esta Ciudad, ya que de no hacerlo las posteriores notificaciones se le harán por los estrados del juzgado.

Para su publicación de tres veces de ocho en ocho días en la GACETA DEL GOBIERNO, que se edita, en Toluca, Méx., y en el periódico de mayor circulación de esta Ciudad de Nezahualcóyotl, Méx., a 25 de febrero de 1992.—Doy fe.—El C. Segundo Secretario de Acuerdos del Juzgado Cuarto Civil de Texcoco, con residencia en Ciudad Nezahualcóyotl, Méx., Lic. Ambrosio Hernández Molina.—Rúbrica 1089.—25 marzo, 6 y 16 abril

JUZGADO SEGUNDO DE LO CIVIL
DISTRITO DE TOLUCA

EDICTO

En el expediente número 1908/89, relativo al juicio ejecutivo mercantil, promovido por EDUARDO LOPEZ RODRIGUEZ, en contra de ROGELIO MARRUFO RODRIGUEZ, el C. Juez del conocimiento señaló las diez horas del día 13 de mayo de 1992, para que tenga verificativo la primera almoneda de remate en subasta pública, respecto de los bienes embargados en el present asunto y que son; 15 colecciones King con precio unitario de novecientos sesenta mil pesos M/N, C/U; 44 colchones matrimoniales con precio unitario de quinientos ochenta mil pesos, C/U, 44 colchones individual con precio unitario de doscientos ochenta mil pesos C/U, 7 bases individuales de doscientos ochenta mil pesos C/U, 8 bases matrimonial de trescientos mil pesos C/U, 6 planchas autolimpieza Black& Decker, de cien mil pesos C/U, 8 planchas de viaje Black&Decker de ciento veinticinco mil pesos, 66 planchas de vapor y rocío Black& Decker de ciento cincuenta mil pesos, 10 licuadoras Hamilton Beach, de doscientos mil pesos C/U, 16 tripletas comexa de ciento veinticinco mil pesos C/U, 21 baterías F-10 Comexa de ciento veinticinco mil pesos C/U, 3 vaporeras número 26 Comexa de cuarenta mil pesos C/U, un juego de olla mediana Comexa de cien mil pesos, un juego de olla chica Comexa de ochenta mil pesos, catorce vaporeras número 34 Comexa de cien mil pesos C/U, 10 juegos de olla grande Comexa, de ochenta mil pesos C/U, 25 jarras de 3 litros Comexa de veinticinco mil pesos C/U, 23 jarras de dos litros Comexa de veinte mil pesos C/U, 42 jarras de 1.1/2 litros Comexa de dieciocho mil pesos C/U, 5 baterías número 6 Comexa de ciento veinte mil pesos C/U, 5 budíneras número 55 Comexa de ciento cincuenta mil pesos C/U, cuatro budíneras número 45 Comexa de ciento veinticinco mil pesos C/U, 1 vaporera número 30 Comexa, con valor de cien mil pesos, tres baterías Monterrey Comexa de ciento ochenta mil pesos C/U, 56 baterías importadas Lincoware (7pc) de ciento cincuenta mil pesos C/U. Con un valor total de los bienes muebles antes descritos de NOVENTA MILLONES TRESCIENTOS CINCUENTA Y SEIS MIL PESOS M/N, 00/100, precio que sirve de postura legal para el remate de las dos terceras partes de la cantidad mencionada, debiéndose publicar por tres veces dentro de nueve días en la GACETA DEL GOBIERNO de este distrito así como en la tabla de avisos de este H. Juzgado. Convóquense postores.—Se expide el presente a los treinta y un días del mes de marzo de mil novecientos noventa y dos.—Doy fe.—El C. Secretario, P.D. Mireya S. Alanís Sánchez.—Rúbrica.

1312.—8, 13 y 16 abril.

JUZGADO MIXTO DE PRIMERA INSTANCIA

DISTRITO DE OTUMBA

EDICTOS

Expediente Núm. 275/92.

PETRA ESPINOZA CHAVEZ, promueve información ad-perpetuum, respecto del inmueble ubicado en San Francisco Tlaltica, del municipio de Otumba, Méx., que mide y linda; al norte: 82.00 m con camino vecinal, al sur: 45.00 m con Hipólito Espinoza de Jesús, al oriente: 120.00 m con camino vecinal, al poniente: 98.70 m con Josefa Blanca Espinoza, con superficie aproximada de: 6.943.40 m².

Se expide el presente edicto para su publicación por tres veces de tres en tres días en la GACETA DEL GOBIERNO del Estado y en otro periódico de mayor circulación de Toluca, Méx., Otumba, Méx., a 30 de marzo de 1992.—Doy fe.—El C. Secretario del Juzgado, Lic. Susana Herrera Torres.—Rúbrica.

1307.—8, 13 y 16 abril.

Expediente Núm. 276/92.

VICTORIA ESPINOZA CHAVEZ, promueve información ad-perpetuum, del inmueble denominado "Cuixactitla", ubicado en San Miguel Xolo, del municipio de Otumba, Méx., que mide y linda al norte: 151.00 m con Cristina Espinoza Chávez, al sur: 146.00

m con Agustina Espinoza; al oriente: 83.00 m con carretera a San Miguel Xolco, al poniente: 83.00 m con carretera a San Miguel Xolco, al poniente: 83.00 m con Sixto Hernández, con una superficie aproximada de 12,325.00 m².

Expido el presente para su publicación por tres veces de tres en tres días en la GACETA DEL GOBIERNO del Estado de México, y en otro periódico de mayor circulación de Toluca, México, Otumba, Méx., a treinta de marzo de 1992.—Doy fe.—El C. Secretario del Juzgado, Lic. Susana Herrera Torres.—Rúbrica.

1307.—8, 13 y 16 abril.

JUZGADO MIXTO DE PRIMERA INSTANCIA

DISTRITO DE JILOTEPEC

EDICTO

En el expediente Núm. 437/991, relativo al juicio de jurisdicción voluntaria. Información ad-perpetuum, promovida en este juzgado por MANUEL REYNA MENDOZA, el Ciudadano Juez dictó un acuerdo que dice: Jilotepec, Méx., a 17 de octubre de 1991. Por presentado a MANUEL REYNA MENDOZA, con su escrito de cuenta y documentos que acompaña, promoviendo por su propio derecho en la vía de jurisdicción voluntaria, diligencias de información ad-perpetuum respecto del predio denominado "Rancho el Rocío", el cual tiene las medidas y colindancias siguientes; al norte: del vértice 77 al 56 en línea quebrada y bardeado la Barranca del "Tepetate", hasta la junta del río del "Oro", como colindante los señores Santos Pérez y Pedro Granada; al sur: partiendo del vértice 3 al 4 en línea recta colindando, con el camino principal del vértice 4 al 9 en línea quebrada colindando con la propiedad del señor Guillermo Granada Gutiérrez y del vértice 9 al 14, con el señor Luciano Fuentes, del vértice 14 al 16 bardeando la barranca del "Zorrillo", hasta la junta del río del Oro, como colindantes los señores José Cruz Espinoza y Rufino Fuentes, y del vértice 26 al 35 en línea quebrada colinda con el señor Juan Jiménez García con longitud de 1328.40 m, al oriente: partiendo del vértice número 35 al 40, en línea quebrada y bardeado del Río "El Oro", que colinda con el ejido de San Francisco Magú; del vértice 4 al 49, en línea quebrada, colinda con el señor Guillermo Granada Gutiérrez, partiendo del vértice 49 y bardeando nuevamente el río del "Oro", y en línea quebrada hasta la junta de la barranca del tepetate, que lo forman los colindantes de los ejidos de San Martín Cachihuapan, y Villa del Carbón, teniendo una longitud de 1449.10 m y al poniente: partiendo del vértice número 77 al 79, en línea recta colinda con la propiedad de la señora María Mendoza, juntándose el vértice No. 3, en línea quebrada colinda con la propiedad de la señora Pomposa Granada; teniendo una longitud de 714.20 m, y al norte: tiene una longitud de 1255.10 m. El terreno de referencia tiene una superficie aproximada de: 54. Has. 9,981.10 CINCUENTA Y CUATRO HECTAREAS NUEVE MIL NOVECIENTOS TOCHENTA Y UNO, DIEZ METROS CUADRADOS.

Publiquense los mismos en la GACETA DEL GOBIERNO y periódico de mayor circulación, en la Ciudad de Toluca, por tres veces de tres en tres días, a partir de la última publicación.—Jilotepec, Méx., a 16 de diciembre de 1991.—El C. Secretario del Juzgado.—Rúbrica.

1294.—8, 13 y 16 abril.

JUZGADO DE PRIMERA INSTANCIA

DISTRITO DE EL ORO

EDICTO

Expediente: 677/991, FRANCISCO BLAS CRUZ, promueve información de dominio sobre el inmueble ubicado en el poblado de San Lorenzo Tlacotepec, municipio de Atlacomulco, México, mide y linda; al norte: 12.00 m (doce metros) y colinda con Lucía Blas Cruz; al sur: 12.00 m (doce metros) y colinda con Simón Cárdenas y Lucía Blas; al oriente: 24.00 m (veinticuatro metros) y colinda con Simón Cárdenas; y al poniente: 24.00 m (veinticuatro metros) y colinda con Isabel Cárdenas Flores.

El C. Juez dio entrada a la promoción y ordenó su publicación en GACETA DEL GOBIERNO y el Sol de Toluca, por tres veces de tres en tres días.—Doy fe.—El Oro de Hidalgo, Estado de México, a 22 de noviembre de 1991.—El Secretario, P.D. Jesús López Flores.—Rúbrica.

1300.—8, 13 y 16 abril.

JUZGADO MIXTO DE PRIMERA INSTANCIA

DISTRITO DE OTUMBA

E D I C T O

Exp. Núm.: 15/92.

SERGIO DELGADO ALONSO, promueve juicio de usucapión respecto del inmueble denominado "La Palma o Tepeanaxco", ubicado en el municipio de Otumba, México, que mide y linda; al norte: 18.00 m con Manuel Mondozá; al sur: 17.50 m con Margarita Rojas Ramos; al oriente: 58.60 m con Jorge Lozada Landavero; al poniente: 70.00 m con calle Abierta; con superficie aproximada de 1,141.33 m².

Se expide el presente edicto para su publicación por tres veces de tres en tres días en la GACETA DEL GOBIERNO del Estado y en otro periódico de mayor circulación, que se editan en Toluca, México, Otumba, México, a dieciséis de marzo de mil novecientos noventa y dos.—Doy fe.—C. Secretario del Juzgado, Lic. Susana Herrera Torres.—Rúbrica. 1308.—8, 13 y 16 abril

JUZGADO PRIMERO DE LO FAMILIAR

DISTRITO DE TOLUCA

E D I C T O

EMPLAZAMIENTO.

C. FELIPE AVILES SANCHEZ

En los autos del expediente número 682/91, relativo al juicio sucesorio intestamentario a bienes del señor RAFAEL ENRIQUE AVILES BARRERA, promovido por ANA MARÍA BARRERA, ANA GUADALUPE AVILES BARRERA Y LIGIA ESTHER DE JESUS AVILES BARRERA, la C. Juez del Juzgado Primero de lo Familiar del Distrito Judicial de Toluca, Méx., ordenó notificarle por medio de edictos haciéndole saber que deberá presentarse dentro del término de treinta días contados a partir del siguiente al en que surta efectos la última publicación, por sí, por apoderado o por gestor que pueda representarlo, para que se apersono en el presente juicio si conviniere a su interés y justifique sus derechos a la herencia aperechido de que si pasado este término no comparece, se seguirá el negocio su curso y las ulteriores notificaciones aun las de carácter personal se le harán en términos del artículo 195 del Código de Procedimientos Civiles.

Para su publicación en el periódico oficial GACETA DEL GOBIERNO del Estado y en otro local de mayor circulación, por tres veces de ocho en ocho días se expiden a los veintiocho días del mes de marzo de mil novecientos noventa y dos.—Doy fe.—El C. Segundo Secretario de Acuerdos, Lic. Juan Antonio García Colón.—Rúbrica. 1238.—6, 16 y 29 abril.

JUZGADO CIVIL DE PRIMERA INSTANCIA

DISTRITO DE LERMA

E D I C T O

En el expediente número 389/92; el señor LUIS GONZALEZ NÚÑEZ promueve por su propio derecho en la vía de Jurisdicción voluntaria diligencias de información de dominio, para acreditar que en el municipio de San Mateo Atenco, Méx., adquirió del señor MOISES NÚÑEZ TREJO por medio de contrato de compra-venta un inmueble ubicado en la calle de los pensamientos S/N en el barrio de San Pedro que ha poseído por el tiempo y condiciones de ley, el cual tiene las siguientes medidas y colindancias; al norte: 25.00 m y colinda con propiedad del señor Claudio Núñez Trejo; al sur: 25.00 m con la calle de los pensamientos; al oriente: 26.80 m y colinda con propiedad del señor Germán Núñez Zepeda; al poniente: 26.80 m y colinda con servidumbre de paso, y con el objeto de que se le declare propietario del mismo.

El C. Juez Civil de Primera Instancia de Lerma de Villada, Méx., dio entrada a la presente solicitud y ordenó la expedición de los edictos correspondientes para su publicación por tres veces de tres en tres días en la GACETA DEL GOBIERNO y otro periódico de mayor circulación en la Ciudad de Toluca, Méx., haciéndose saber a quienes se crean con mayor o mejor derecho lo deduzcan en términos de ley; dado en Lerma de Villada, Méx., a los 2 días del mes de abril de 1992.—Doy fe.—El C. Primer Secretario de Acuerdos, P.D. Pascual José Gómez González.—Rúbrica. 1370.—13, 16 y 22 abril

JUZGADO SEGUNDO DE LO CIVIL

DISTRITO DE TOLUCA

E D I C T O

Expediente No. 463/92, SOCORRO ESCALANTE CEPEDA, promueve por su propio derecho, diligencias de información de dominio, respecto de una fracción de terreno que se encuentra ubicada en el poblado de Santa Ana Tlapaltitlán, del municipio de Toluca, México, por haberla poseído en forma pública, pacífica, continua, de buena fe y en calidad de propietaria, con las siguientes medidas y colindancias: al norte: 12.00 m con Cerbando Almazán; al sur: 12.00 m con calle Pino Suárez No. 86; al oriente: 22.00 m con José Alfredo González Barajas; al poniente: 22.00 m con Loreto Galeana Sandoval, con una superficie aproximada de 274.00 m².

El C. juez ordenó su publicación en el periódico GACETA DEL GOBIERNO del Estado, y en otro periódico de mayor circulación de esta ciudad, por tres veces de tres en tres días, con el objeto de que si alguna persona se cree con algún derecho sobre el inmueble lo deduzca en términos de ley.—Toluca, México, a 31 de marzo de 1992.—Doy fe.—C. Secretario, P.D. Mirya Alanís Sánchez.—Rúbrica. 1393.—13, 16 y 22 abril

JUZGADO 2o. CIVIL DE PRIMERA INSTANCIA

DISTRITO DE TEXCOCO

E D I C T O

Expediente Núm. 89/92.

Tercera Secretaría.

RAYMUNDA JOLALPA SORIANO, promueve diligencias de información de dominio, respecto de un terreno con casa denominado "Metenco", ubicado en la calle de Francisco Sarabia No. 9, en el pueblo de San Francisco Acuexcomac, municipio de Atenco, Edo. de Méx., de este distrito judicial de Texcoco, Estado de Méx., que mide y linda; al norte: 11.83 m con callejón Francisco Sarabia; al sur: 11.90 m con Gabina Sánchez de Ponce; al oriente: 15.40 m con Manuel de la Rosa; al poniente: 14.85 m con Pedro Aguirre, con una superficie aproximada de 183.26 m².

Publíquese por tres veces de tres en tres días, en la GACETA DEL GOBIERNO del Estado y periódico de mayor circulación que se edite en la Ciudad de Texcoco, Méx., Texcoco, Estado de México, a 31 de enero de 1992.—Doy fe.—El Tercer Secretario de Acuerdos, Lic. Rolando Amador Flores.—Rúbrica. 1383.—13, 16 y 22 abril.

JUZGADO CIVIL DE PRIMERA INSTANCIA

DISTRITO DE TENANCINGO

E D I C T O

ALVARO VILLA BOBADILLA, por su propio derecho y en el expediente número 259/92, promueve diligencias de información ad perpetuam, a fin de acreditar la posesión que dice tener, respecto de un terreno con casa ubicado en la calle de La Libertad sin número, en el pueblo de San Simomito, municipio y distrito de Tenancingo, Méx., con las siguientes medidas y colindancias; al norte: 27.00 m con Delfina López Aguilar, al sur: 27.00 m con Agustín García Escobar, al oriente: 9.00 m con J. Isabel Martínez Calvo, al poniente: 9.60 m con calle de la Libertad. Con una superficie aproximada de 251.10 m².

La C. Juez Civil de Primera Instancia de este distrito judicial, dio entrada a su promoción y ordenándose la expedición de los edictos correspondientes para su publicación por tres veces, de tres en tres días en la GACETA DEL GOBIERNO del Estado y en otro periódico de mayor circulación, haciéndose saber a quienes se crean con igual o mejor derecho lo deduzcan en términos de Ley.—Tenancingo, Méx., a los 7 días del mes de abril de 1992.—Doy fe.—El C. Secretario de Acuerdos, Lic. Nina María Ramírez.—Rúbrica. 1373.—13, 16 y 22 abril.

JUZGADO DE PRIMERA INSTANCIA

DISTRITO DE TEXCOCO

EDICTOS

JOAQUIN ALVARADO MORENO, a nombre de sus menores hijos HORTENCIA ESPERANZA, LOURDES, MARINA Y JOSEFINA ALVARADO FLORES, promueve en el Juzgado Primero Civil, y bajo el expediente número 463/92, diligencias de inmatriculación, respecto del terreno denominado Hueyotlipa, ubicado en el pueblo de la Magdalena Panoyaya, perteneciente a este distrito judicial de Texcoco, México, el cual mide y linda: al norte: en una parte 14.90 m con José Alvarado; y en otra 4.25 m con Esteban Moreno; al sur: 17.00 m con Paula Alvarado; al oriente: 10.05 m con Esteban Moreno; y en otra parte 11.25 m con Esteban Moreno; y al poniente: 22.50 m con calle, con superficie de 337.11 metros cuadrados.

Para su publicación por tres veces de diez en diez días en la GACETA DEL GOBIERNO del Estado, y en otro periódico de mayor circulación que se editan en la ciudad de Toluca, México, se expiden en Texcoco, México, a los treinta días del mes de marzo de mil novecientos noventa y dos.—Doy fe.—L. C. Segundo Secretario de Acuerdos, Lic. Cristina Cruz García.—Rúbrica.
1208.—2, 16 abril y 4 mayo

El señor JOSE JUAN MARTINEZ CANC, promueve en el Juzgado Primero de lo Civil del distrito judicial de Texcoco, México, bajo el número de expediente 439/92, diligencias de inmatriculación, respecto del terreno denominado Colaltilla, ubicado en el poblado de Ocozulco, municipio de San Andrés Chiautla, Estado de México, y distrito judicial de Texcoco, México, que mide y linda: al norte: 26.70 m con Ricardo Avila Alonso; al sur: 26.70 m con Julio Martínez Peláez; hoy calle privada s/n.; al oriente: 16.90 m con Hilario Olivera; y al poniente: 16.00 m con Gerardo Martínez Ayala, con una superficie aproximada de 419.21 metros cuadrados.

Para su publicación de tres veces consecutivas de diez en diez días en la GACETA DEL GOBIERNO, y en otro periódico de mayor circulación que se editan en la ciudad de Toluca, México, se expiden a los veinticinco días del mes de marzo de mil novecientos noventa y dos.—Doy fe.—C. Primer Secretario de Acuerdos, Lic. Javier Fragoso Martínez.—Rúbrica.
1208.—2, 16 abril y 4 mayo

Ante el Juzgado 1o. Civil de Texcoco, México, el C. SERGIO MEJORADA JARDINES, promovió diligencias de inmatriculación bajo el expediente número 1642/91, respecto al inmueble denominado Cuchilla, ubicado en el pueblo de San Miguel Coatlichán, municipio de Texcoco, México, que mide y linda: norte: 26.50 m linda con Victoria Montiel; sur: 19.70 m con Antonia Palma Suárez; oriente: 10.00 m con Soledad Hirigoyen; y poniente: 10.00 m linda con callejón, teniendo una superficie de 202.50 m².

Para su publicación en la GACETA DEL GOBIERNO, y en el periódico 8 Columnas que se editan en la ciudad de Toluca, Estado de México, de diez en diez días, se expide a los veintiocho días de octubre de mil novecientos noventa y uno.—Doy fe.—Segundo Secretario de Acuerdos, Lic. Cristina Cruz García.—Rúbrica.
1208.—2, 16 abril y 4 mayo

LUIS HERRERA VICTORES, promueve en el Juzgado Primero de lo Civil del distrito judicial de Texcoco, México, y bajo el expediente número 372/92, diligencias de inmatriculación, respecto del inmueble denominado Xochitilla, ubicado en el barrio de San Juan, perteneciente al municipio de Chiautla, México, el cual mide y linda: al norte: 16.00 m con camino; al sur: 23.50 m con Cruz Fojorges; al oriente: 31.50 m con sucesión de Severo Ramírez; al poniente: 32.20 m con camino; con una superficie total de 630.35 metros cuadrados.

Para su publicación por tres veces de diez en diez días en la GACETA DEL GOBIERNO del Estado, y en otro periódico de mayor circulación que se editan en la ciudad de Toluca, México, se expiden en Texcoco, México, a los dieciséis días del mes de marzo de mil novecientos noventa y dos.—Doy fe.—L. C. Segundo Secretario de Acuerdos, Lic. Cristina Cruz García.—Rúbrica.
1208.—2, 16 abril y 4 mayo

JUZGADO MIXTO DE PRIMERA INSTANCIA

DISTRITO DE OTUMBA

EDICTOS

Expediente Núm. 157/92

BENITO VELAZQUEZ CONDE, promueve inmatriculación judicial, respecto del bien inmueble denominado Clayoclaaca, ubicado en Belén, del distrito judicial de Otumba, México, que mide y linda: al norte: 21.50 m con calle sin nombre; al sur: 8.50 m con Luis García Espejel; al oriente: 50.00 m con Luis García Espejel y Norberta García Espejel; al poniente: 50.50 m con calle sin nombre.

Se expide el presente edicto para su publicación, por tres veces de diez en diez días en la GACETA DEL GOBIERNO del Estado, y en otro periódico de mayor circulación de Toluca, México, Otumba, México, a veintiseis de marzo de mil novecientos noventa y dos.—Doy fe.—C. Secretario del Juzgado, Lic. Susana Herrera Torres.—Rúbrica.
1208.—2, 16 abril y 4 mayo

Expediente Núm. 156/92

BENITO VELAZQUEZ CONDE, promueve inmatriculación judicial, respecto del inmueble denominado La Zanja, ubicado en Santiago Tepetitlán, del municipio de San Martín de las Pirámides, México, que mide y linda: al norte: 150.00 m con Mario Moreno; al sur: 190.00 m con Fernando Beltrán Cortés; al oriente: 71.00 m con camino; al poniente: 68.00 m con camino; con superficie total de 11,865.00 metros cuadrados.

Se expide el presente edicto para su publicación, por tres veces de diez en diez días en la GACETA DEL GOBIERNO del Estado, y en otro periódico de mayor circulación de Toluca, México, Otumba, México, a veintiseis de marzo de mil novecientos noventa y dos.—Doy fe.—C. Secretario del Juzgado, Lic. Susana Herrera Torres.—Rúbrica.
1208.—2, 16 abril y 4 mayo

JUZGADO 3o. CIVIL DE PRIMERA INSTANCIA

DISTRITO DE TEXCOCO

EDICTO

VICTORIA MARTINEZ VILLA

REINALDA MARTINEZ CARRASCO, en el expediente número 173/92, que se tramita en este juzgado, le demanda en la vía ordinaria civil la usucapión del lote de terreno marcado con el número 16, de la manzana 7, de la colonia Atlacomulco de esta Ciudad que mide y linda, al norte 17.35 m con lote 17, al sur: 17.35 m con lote 15, al oriente: 08.20 m con lote 37, al poniente: 08.20 m con calle Villa de Allende con una superficie total de 140.00 m². Ignorándose su domicilio se le emplaza para que comparezca a contestar la demanda en el término de treinta días contados a partir del siguiente al de la última publicación previniéndolo señale domicilio en la colonia Nueva Santa María y Constitución de 1857, para oír notificaciones con el apercibimiento que de no hacerlo, se tendrá contestada la demanda en sentido negativo, siguiéndose el juicio en su rebeldía y las subsiguientes notificaciones se le harán por estrados.

Publíquese por tres veces de ocho en ocho días en la GACETA DEL GOBIERNO que se edita en Toluca, Méx., un periódico de mayor circulación de esta Ciudad y en los estrados de este juzgado.—Dado el presente a los 25 días del mes de marzo de 1992.—Doy fe.—El C. Primer Secretario de Acuerdos, Lic. Marcelino Luna Rangel.—Rúbrica.
1247—6, 16 y 29 abril

JUZGADO 5o. CIVIL DE PRIMERA INSTANCIA

DISTRITO DE TEXCOCO

EDICTOS

RAYMONDO FRANCISCO MORENO GONZALEZ

MARTIN GONZALEZ, en el expediente 394/91, que tramita en este juzgado le demanda la usucapión del lote 32, de la manzana 113-B, de calle Chiapanecas, colonia Benito Juárez, en esa entonces Aurora, sur; de esta Ciudad cuyas medidas y colindancias son; al norte: 17.95 m con lote 31; al sur: 17.95 m con lote 33, al oriente: 9.15 m con calle Chiapanecas; al poniente: 9.15 m con lote 7; con una superficie de 162.896 m². Ignorándose su domicilio se le emplaza para que dentro del término de treinta días siguientes a la última publicación de este edicto comparezca a juicio, con el apercibimiento correspondiente para el caso de no hacerlo el juicio se seguirá en su rebeldía, asimismo se le previene para que señale domicilio dentro de esta ciudad, con el apercibimiento que de no hacerlo las posteriores notificaciones y aún las personales se le harán en términos de los artículos 185 y 195 del Código de Procedimientos Civiles en vigor.

Para su publicación por tres veces de ocho en ocho días en la GACETA DEL GOBIERNO del Estado y en el periódico de mayor circulación de esta Ciudad. Se expide el presente en Nezahualcóyotl, Méx., a los 17 días del mes de octubre de 1991.—Doy fe.—El Segundo Secretario del Juzgado, P.D. Marín López Gardillo.—Rúbrica. 1242.—6, 16 y 29 abril.

INMOBILIARIA VAZE, S.A.

OLIVA REYES GARCIA, en el expediente 1613/91, que se tramita en este juzgado, le demanda la usucapión del lote de terreno 11, de la manzana 69, super manzana 24 colonia Evolución de esta Ciudad, cuyas medidas y colindancias, son; al norte: 16.82 m con lote 10, al sur: 16.82 m con lote 12; al oriente: 9.00 m con lote 36, al poniente: 9.60 m con lote 13, actualmente Castillo de Chapultepec, con una superficie de 151.38 m². Ignorándose su domicilio se le emplaza para que dentro del término de treinta días siguientes a la última publicación de este edicto comparezca a juicio, con el apercibimiento correspondiente para el caso de no hacerlo el juicio se seguirá en su rebeldía, asimismo se le previene para que señale domicilio dentro de esta Ciudad, con el apercibimiento que de no hacerlo las posteriores notificaciones y aún las personales se le harán en términos de los artículos 185 y 195 del Código de Procedimientos Civiles en vigor.

Para su publicación por tres veces de ocho en ocho días en la GACETA DEL GOBIERNO del Estado y en el periódico de mayor circulación de esta Ciudad. Se expide el presente en Nezahualcóyotl, Méx., a los 17 días del mes de octubre de 1991.—Doy fe.—El Primer Secretario del Juzgado, Lic. Lucio Zenón Colín.—Rúbrica. 1242.—6, 16 y 29 abril.

JUZGADO SEGUNDO DE LO FAMILIAR

DISTRITO DE TOLUCA

EDICTO

El Ciudadano MARIO JORGE GONZALEZ GARCIA, en el expediente número 230/91, denunció el juicio sucesorio intestamentario a bienes de ENRIQUETA GARCIA FIGUEROA y a efecto de dar cumplimiento al artículo 194 del código de procedimientos civiles, por medio del presente juicio se les hace saber a los señores LUCIO ORDÓÑEZ LARA y MARIA DE LOS ANGELES VALDEZ, la radicación de la sucesión intestamentaria a bienes de la señora ENRIQUETA GARCIA FIGUEROA, para que dentro del término de treinta días hábiles contados a partir de la última publicación, comparezcan a este juzgado a delucidar sus derechos.

Para su publicación en el periódico GACETA DEL GOBIERNO DEL ESTADO y otro de mayor circulación de esta Ciudad, por tres veces de ocho en ocho días, se expide en la Ciudad de Toluca, Méx., a los 18 días del mes de marzo de 1992.—Doy fe.—El C. Segundo Secretario de Acuerdos del Juzgado Segundo de lo Familiar de Toluca, Estado de Mex. Lic. J. Trinidad Pantoja Alva.—Rúbrica.

1249.—6, 16 y 29 abril.

JUZGADO MIXTO DE PRIMERA INSTANCIA

DISTRITO DE TEMASCALTEPEC

EDICTO

GONZALO ARCE JARAMILLO, por su propio derecho promueve en el expediente 195/91, diligencias de información ad-perpetuum, respecto de una fracción de terreno con casucha, que se encuentra ubicado en la calle 27 de septiembre sin número en la Ciudad de Tejupíco, Méx., y con las siguientes medidas y colindancias; al norte: diecinueve metros y colinda con terreno del señor Gonzalo Arce Moreno; al sur: diecinueve metros y colinda con el Ing. Rogelio Arce Macedo; al oriente: siete metros y colinda con terreno del Ing. Rogelio Arce Macedo; al poniente: siete metros y colinda con la calle 27 de septiembre. Con una superficie aproximada de ciento treinta y tres metros cuadrados.

Se admitieron dichas diligencias y se ordenó su publicación por tres veces de tres en tres días, en el periódico oficial GACETA DEL GOBIERNO del Estado y otro de mayor circulación que se edita en la Ciudad de Toluca, Méx., para que si alguna persona se cree con mejor derecho pase a deducirlo en términos de Ley.—Temascaltepec, Méx., a 19 de marzo de 1992.—Doy fe.—El C. Secretario del Ramo Civil, Lic. Eliseo Cruz Garcés.—Rúbrica.

1381.—13, 16 y 22 abril.

JUZGADO CIVIL DE PRIMERA INSTANCIA

DISTRITO DE LERMA

EDICTO

En el expediente 427/92 el señor JUAN JOSE CHAVEZ ROCHA, promoviendo por su propio derecho en la vía de jurisdicción voluntaria, diligencias de información ad-perpetuum, para acreditar que ha poseído por el tiempo y las condiciones de ley un inmueble que se encuentra ubicado en la Calzada del Panteón número doscientos siete del barrio de San Juan perteneciente al municipio de San Mateo Atenco, Méx., el cual tiene las siguientes medidas y colindancias; al norte: 26.50 m y colinda con Calzada del Panteón; al sur: 26.50 m y colinda con Roque y María Manjarrez; al oriente: 41.75 m y colinda con Guadalupe Flores y Jordán González; al poniente: 41.75 m y colinda con Clara Domínguez Vda. de Manjarrez.

El C. juez dio entrada a su solicitud y ordenó la expedición de los edictos correspondientes para su publicación por tres veces de tres en tres días en la GACETA DEL GOBIERNO y otro periódico de mayor circulación en esta localidad, haciéndose saber a quienes se crean con igual o mejor derecho lo deduzcan en términos de Ley, y se expide en Lerma de Villada, Méx., a los 2 días del mes de abril de 1992.—Doy fe.—El C. Secretario de Acuerdos, P.D. Pascual José Gómez González.—Rúbrica.

1375.—13, 16 y 22 abril.

JUZGADO 7o CIVIL DE PRIMERA INSTANCIA

DISTRITO DE TLALNEPANTLA

EDICTO

ROSA MEDINA CID, promueve en el expediente marcado con el número 435/92-3, diligencias de jurisdicción voluntaria, información ad perpetuum, respecto del inmueble ubicado en la colonia Palo Solo, Huixquilucán, Estado de México, que tiene las siguientes medidas, colindancias y superficie: al norte: 10.00 m y linda con lote 19; al sur: mide 10.00 y linda con calle Paralela No. 3; al oriente: mide 20.00 m y linda con lote 18; al poniente: mide 20.00 m y linda con lote 22; con una superficie total de doscientos metros cuadrados.

Y para su publicación por tres veces de tres en tres días en el periódico oficial GACETA DEL GOBIERNO que se edita en la ciudad de Toluca, México, y en un periódico de mayor circulación de esta ciudad, y se expide el día veintifres de marzo de mil novecientos noventa y dos.—Doy fe.—El C. Tercer Secretario de Acos., Lic. Norma Alicia Sánchez Esquivel.—Rúbrica.

1292.—2, 13 y 16 abril.

JUZGADO 1o. CIVIL DE PRIMERA INSTANCIA**DISTRITO DE TLALNEPANTLA****EDICTO**

Exp. Núm. 435/92-2a.

FERNANDO CASTRO VAZQUEZ, por su propio derecho promueve diligencias de jurisdicción voluntaria de información ad-perpetuam, respecto del terreno denominado Los Magueyes, de la calle Lerdo de Tejada, sin número esquina con Circuito Lerdo de Tejada, colonia Libertad, en Villa Nicolás Romero, Estado de México, con las siguientes medidas y colindancias; al norte: 66.50 m con propiedad privada; al sur: 41.00 m con Circuito Lerdo de Tejada; al oriente: 48.00 m con calle Lerdo de Tejada; al poniente: 59.50 m con Circuito Lerdo de Tejada; con una superficie total de 2,689.52 metros cuadrados.

Para su publicación por tres veces de tres en tres días en el periódico GACETA DEL GOBIERNO y en un periódico de mayor circulación de esta ciudad. Se expide a los tres días del mes de marzo de mil novecientos noventa y dos.—Doy fe.—C. Segundo Secretario, Lic. Hipólito E. Martínez Ortiz.—Rúbrica. 1290—8, 13 y 16 abril.

JUZGADO CIVIL DE PRIMERA INSTANCIA**DISTRITO DE IXTLAHUACA****EDICTO**

En el expediente número 750/90, el C. HILARIA HERNANDEZ GARCIA VDA. DE SANCHEZ, promueve diligencias de información de dominio, respecto de un predio ubicado en: San Juan Coajomulco, municipio de Jocotitlán, Méx., con las siguientes medidas y colindancias; al norte: 64.00 m y colinda con carretera; al sur: 112.00 m con barranca; al oriente: 60.00 m con la señora Cándida Espinoza; al poniente: 82.00 m con carretera. Con una superficie total de: 6237.00 m².

El objeto es obtener el título supletorio de dominio y el C. Juez del conocimiento dio entrada a la demanda, ordenando su publicación, por tres veces de tres en tres días en la GACETA DEL GOBIERNO y otro periódico de mayor circulación que se edite en la Ciudad de Toluca, Méx., para que personas que se crean con igual o mejor derecho lo deduzcan en términos de ley.—Dado en Ixtlahuaca, Méx., a los 19 días del mes de marzo de 1992.—Doy fe.—El C. Secretario, P.D. César Huerta Mondragón.—Rúbrica.

1301.—8, 13 y 16 abril.

JUZGADO 1o. CIVIL DE PRIMERA INSTANCIA**DISTRITO DE CUAUTILAN****EDICTO**

ELBA PEREZ HERNANDEZ, promueve en el expediente número 703/92, diligencias de información ad-perpetuam, respecto de un terreno sin nombre ubicado en la colonia Santa Rita Cañada de Cisneros, Tepotzotlán, Estado de México, que mide y linda; al norte: 45.00 m con Ubaldo Vega Cruz; al sur: 46.00 m con camino Real; al oriente: 49.00 m con Esteban Vargas Vega; y al poniente: 60.00 m con Concepción Santiago Viuda de Esquivel; con una superficie de 2479.75 metros cuadrados.

Para su publicación por tres veces de tres en tres días en los periódicos GACETA DEL GOBIERNO del Estado que se edita en Toluca, México y otro de mayor circulación que se edita en esta ciudad, para que comparezcan a deducir sus derechos los que se crean con uno mejor lo hagan valer en términos de Ley se expide a los veintiseis días de marzo de mil novecientos noventa y dos.—Doy fe.—El C. Primer Secretario de Acuerdos, J. Guadalupe Valero Gabriel.—Rúbrica.

1295—8, 13 y 16 abril.

JUZGADO PRIMERO DE LO CIVIL**DISTRITO DE TOLUCA****EDICTO**

En el Juzgado Primero Civil de Toluca, México, se radicó el juicio ejecutivo mercantil número 2850/991, promovido por J. CARLOS BALLINA N., en contra de GRUPO ESPERANZA, S.A., el ciudadano juez señaló las doce horas del siete de mayo próximo, para que tenga lugar la primera almoneda de remate, respecto de una camioneta Dodge, tipo Panel D-350, modelo 1973, con número de serie G3-18445, con placas de circulación del Estado de México KL-4046, sirviendo de base para el remate de doce millones quinientos mil pesos, convóquense postores y cítese acreedores.

Y para su publicación en la GACETA DEL GOBIERNO del Estado, y en la tabla de avisos de este juzgado, debiéndose publicar por tres veces dentro de tres días—Toluca, México, a ocho de abril de mil novecientos noventa y dos.—Doy fe.—El C. Segundo Secretario, Lic. Abdiel Velasco González.—Rúbrica. 1436.—15, 16 y 20 abril.

JUZGADO PRIMERO DE LO CIVIL**DISTRITO DE TOLUCA****EDICTO**

En el Juzgado Primero Civil de Toluca, México, se radicó el juicio ejecutivo mercantil número 1066/991, promovido por JORGE MENA GARCIA y otro en contra de JOSE LUIS MAREN CRUZ, la ciudadana juez señaló las once horas del veintidos de mayo próximo, para que tenga lugar la primera almoneda de remate, respecto de una camioneta Pick Up, marca Dodge, modelo 1985, tipo 34, color rojo con motor de seis cilindros en mal estado de conservación, con número de serie 1511667, Registro Federal de Automóviles No. 7645116, número de motor 077502, revista del primer semestre de 1191 No. 112683 con placas de circulación IG-1194 del Estado de México, con un valor de nueve millones de pesos. Convóquense postores.

Y para su publicación en la GACETA DEL GOBIERNO del Estado, y en la tabla de avisos de este juzgado, por tres veces dentro de tres días.—Toluca, México, a nueve de abril de mil novecientos noventa y dos.—Doy fe.—El C. Segundo Secretario, Lic. Abdiel Velasco González.—Rúbrica. 1446.—15, 16 y 20 abril.

AVISOS ADMINISTRATIVOS Y GENERALES**REGISTRO PUBLICO DE LA PROPIEDAD****DISTRITO DE TENANCINGO****EDICTO**

Exp. 273/92, MA. GERTRUDIS NAVA TRUJILLO, promueve inscripción administrativa, sobre el inmueble ubicado en términos de San Pedro Buenos Aires, municipio de Villa Guerrero, distrito de Tenancingo, mide y linda; norte en 2 líneas, 113.39 m con camino y la segunda de 91.00 m con Estela Nava Trujillo, sur en 2 líneas 42.70 m con Gustavo Nava Nava, y la segunda de 41.20 m con una paila, oriente en 2 líneas, 92.70 m con carretera, y la segunda de 225.80 m con Gustavo Nava Nava y Ricardo Nava Ayala; poniente; en 2 líneas, 295.00 m con Gloria Trujillo, y la segunda de 87.80 m con herederos de Estela Nava T.

Superficie aproximada de: 32,817.00 m².

El C. registrador dio entrada a la promoción y ordenó su publicación en GACETA DEL GOBIERNO y periódico de mayor circulación, por tres veces de tres en tres días, haciéndose saber a quienes se crean con derecho comparezcan a deducirlo—Tenancingo, México, a 6 de marzo de 1992.—El C. Registrador, Lic. Ignacio González Castañeda.—Rúbrica.

1299.—8, 13 y 16 abril.

REGISTRO PUBLICO DE LA PROPIEDAD

DISTRITO DE TENANGO DEL VALLE

EDICTOS

Exp. 596/1488/91, MARIA DE LOURDES BARAJAS CARBAJAL, promueve inmatriculación administrativa, sobre el inmueble ubicado en las calles de Monterrey y Fco. I. Madero s/n., en San Francisco Tetetla, municipio de Tenango del Valle, distrito de Tenango del Valle, mide y linda; norte: dos líneas de 11.50 m y otra de 9.70 m con calle Francisco I. Madero; sur: 16.60 m con Jesús Flores García; oriente: 7.70 m con calle Monterrey; poniente: 7.30 m con Manuel Barajas Vázquez.

Superficie aproximada de: 182.80 m².

El C. registrador dio entrada a la promoción y ordenó su publicación en GACETA DEL GOBIERNO y periódico de mayor circulación, por tres veces de tres en tres días, haciéndose saber a quienes se crean con derecho, comparezcan a deducirlo.—Tenango, México, a 24 de enero de 1992.—El C. Registrador de la Propiedad, Lic. María Isabel López Robles.—Rúbrica.

1316.—8, 13 y 16 abril.

Exp. 576/1457/91, CANDIDA TRUJILLO PEREZ, promueve inmatriculación administrativa, sobre el inmueble ubicado en San Francisco Tetetla, municipio de Tenango del Valle, distrito de Tenango del Valle, mide y linda; norte: 16.00 m con cerrada de Allende; sur: 16.00 m con Sergio Cortez Mejía; oriente: 23.20 m con Angel Martín Castilla; poniente: 23.20 m con Abelino Nava Rutiz.

Superficie aproximada de: 371.20 m².

El C. registrador, dio entrada a la promoción y ordenó su publicación en GACETA DEL GOBIERNO y periódico de mayor circulación, por tres veces de tres en tres días, haciéndose saber a quienes se crean con derecho, comparezcan a deducirlo.—Tenango, México, a 24 de enero de 1992.—El C. Registrador de la Propiedad, Lic. María Isabel López Robles.—Rúbrica.

1316.—8, 13 y 16 abril.

Exp. 593/1486/91, JESUS BARAJAS CARBAJAL, promueve inmatriculación administrativa, sobre el inmueble ubicado en calle Francisco I. Madero No. 12 San Francisco Tetetla, municipio de Tenango del Valle, distrito de Tenango del Valle, mide y linda; norte: 7.10 m con Angélica Barajas Carbajal; sur: 7.40 m con calle Francisco I. Madero; oriente: 22.70 m con Artemio Acosta Bautista y Margarito Acosta; poniente: 22.70 m con Soledad Carbajal Cruz.

Superficie aproximada de: 161.47 m².

El C. registrador, dio entrada a la promoción y ordenó su publicación en GACETA DEL GOBIERNO y periódico de mayor circulación, por tres veces de tres en tres días, haciéndose saber a quienes se crean con derecho, comparezcan a deducirlo.—Tenango, México, a 24 de enero de 1992.—El C. Registrador de la Propiedad, Lic. María Isabel López Robles.—Rúbrica.

1316.—8, 13 y 16 abril.

Exp. 538/1390/91, FELICITAS REYES MOLINA, promueve inmatriculación administrativa, sobre el inmueble ubicado en avenida 20 de Noviembre No. 23 Sta. Cruz Atizapán, municipio de Santa Cruz Atizapán, distrito de Tenango del Valle, Méx., mide y linda; norte: 6.10 m con avenida 20 de Noviembre; sur: 6.10 m con propiedad del Sr. Pablo Martínez Molina; oriente: 19.48 m con propiedad del Sr. Manuel Portillo; poniente: 19.48 m con propiedad del Sr. Felipe Molina Cortés.

Superficie aproximada de: 118.82 m².

El C. registrador dio entrada a la promoción y ordenó su publicación en GACETA DEL GOBIERNO y periódico de mayor circulación, por tres veces de tres en tres días, haciéndose saber a quienes se crean con derecho, comparezcan a deducirlo.—Tenango del Valle, Méx., a 10 de enero de 1992.—El C. Registrador, Lic. María Isabel López Robles.—Rúbrica.

1316.—8, 13 y 16 abril.

Exp. 539/1389/91, JUAN CONDE ROSEL, promueve inmatriculación administrativa, sobre el inmueble ubicado en paraje "La Barranca", en Santa Cruz Atizapán, municipio de Santa Cruz Atizapán, distrito de Tenango del Valle, Méx., mide y linda; norte: 17.80 m con el carril, sur: 17.80 m con la Sra. Inés Conde Duarte; oriente: 102.00 m con el Sr. Alejandro Santana; poniente: 102.00 m con el Sr. Pedro Avila.

Superficie aproximada de: 181.00 m².

El C. registrador dio entrada a la promoción y ordenó su publicación en GACETA DEL GOBIERNO y periódico de mayor circulación, por tres veces de tres en tres días, haciéndose saber a quienes se crean con derecho, comparezcan a deducirlo.—Tenango del Valle, Méx., a 10 de enero de 1992.—El C. Registrador, Lic. María Isabel López Robles.—Rúbrica.

1316.—8, 13 y 16 abril.

Exp. 535/1388/91, RODOLFO ROMERO AYALA, promueve inmatriculación administrativa, sobre el inmueble ubicado en paraje denominado "La Mojonera" en términos de Calimaya, municipio de Calimaya, distrito de Tenango del Valle, Méx., mide y linda; norte: 123.00 m con barranca; sur: 2 líneas una de 91.00 m con Crescenciano Hernández R. y otra de 29.00 m con el mismo Crescenciano Hernández R., oriente: 95.00 m con Ramona Cortez Cejudo y Ramón Hernández Cejudo; poniente: 2 líneas una de 53.00 m con Crescenciano Hernández Reyes y otra de 30.00 m con Felipe Rissano.

El C. registrador dio entrada a la promoción y ordenó su publicación en GACETA DEL GOBIERNO y periódico de mayor circulación, por tres veces de tres en tres días, haciéndose saber a quienes se crean con derecho, comparezcan a deducirlo.—Tenango del Valle, Méx., a 13 de enero de 1992.—El C. Registrador, Lic. María Isabel López Robles.—Rúbrica.

1316.—8, 13 y 16 abril.

Exp. 536/1387/91, MARIA FELICITAS RAFAELA GONZALEZ MELIA, promueve inmatriculación administrativa, sobre el inmueble ubicado en paraje denominado Las Barranquitas s/n., Santa María Nativitas, municipio de Calimaya, distrito de Tenango del Valle, Méx., mide y linda; norte: 20.00 m con Héctor Muciño; sur: 20.00 m con camino a San Miguel Toto; oriente: 93.00 m con Alfredo Bohadilla; poniente: 93.00 m con Valdemar Camacho Canache; superficie aproximada de: 1869.00 metros cuadrados.

El C. registrador dio entrada a la promoción y ordenó su publicación en GACETA DEL GOBIERNO y periódico de mayor circulación, por tres veces de tres en tres días, haciéndose saber a quienes se crean con derecho, comparezcan a deducirlo.—Tenango del Valle, Méx., a 13 de enero de 1992.—El C. Registrador, Lic. María Isabel López Robles.—Rúbrica.

1316.—8, 13 y 16 abril.

Exp. 537/1386/91, MARGARITA BLANQUEL GUADARRAMA, promueve inmatriculación administrativa, sobre el inmueble ubicado en calle Morelos No. 5, en San Bartolito, municipio de Calimaya, distrito de Tenango del Valle, Méx., mide y linda; norte: 32.55 m con Isidro Díaz; sur: 31.35 m con Gilberto García; oriente: 14.46 m con Luis García; poniente: 14.10 m con calle Morelos, superficie aproximada de: 448.00 metros cuadrados.

El C. registrador dio entrada a la promoción y ordenó su publicación en GACETA DEL GOBIERNO y periódico de mayor circulación, por tres veces de tres en tres días, haciéndose saber a quienes se crean con derecho, comparezcan a deducirlo.—Tenango del Valle, Méx., a 13 de enero de 1992.—El C. Registrador, Lic. María Isabel López Robles.—Rúbrica.

1316.—8, 13 y 16 abril.

Exp. 540/1381/91, FAUSTO DAVID MENDOZA MONTES DE OCA, promueve inmatriculación administrativa, sobre el inmueble ubicado en privada de Industria s/n., Sta. Ma. Rayón, municipio de Santa María Rayón, distrito de Tenango del Valle, Méx., mide y linda; norte: 15.50 m con Manuel Ruiz Díaz; sur: 15.50 m con callejón; oriente: 14.00 m con callejón; poniente: 13.00 m con Mario Nava Serrano, superficie aproximada de: 291.50 metros cuadrados.

El C. registrador dio entrada a la promoción y ordenó su publicación en GACETA DEL GOBIERNO y periódico de mayor circulación, por tres veces de tres en tres días, haciéndose saber a quienes se crean con derecho, comparezcan a deducirlo.—Tenango del Valle, Méx., a 13 de enero de 1992.—El C. Registrador, Lic. María Isabel López Robles.—Rúbrica.

1316.—8, 13 y 16 abril.

Exp. 541/1580/91, TOMAS AVILA FLORES, promueve inmatriculación administrativa, sobre el inmueble ubicado en paraje denominado La Puerta Almoloya del Río, municipio de Almoloya del Río, distrito de Tenango del Valle, mide y linda: norte: 9.53 m con Pascual Avila; sur: 9.53 m con calle Ejército del Trabajo; oriente: 20.20 m con Joaquín Avila Flores; poniente: 20.30 m con Avenida Adolfo López Mateos.

El C. registrador dio entrada a la promoción y ordenó su publicación en GACETA DEL GOBIERNO y periódico de mayor circulación, por tres veces de tres en tres días, haciéndose saber a quienes se crean con derecho, comparezcan a deducirlo.—Tenango del Valle, Méx., a 13 de enero de 1992.—El C. Registrador, Llc. María Isabel López Robles—Rúbrica

1316.—8, 13 y 16 abril.

Exp. 542/1492/92, GREGORIO GUZMAN DELGADILLO, promueve inmatriculación administrativa, sobre el inmueble ubicado en calle Agustín Millán No. 17, Almoloya del Río, municipio de Almoloya del Río, distrito de Tenango del Valle, mide y linda: norte: 3 L. una de 3.40 m y 4.70 m y 7.85 m con Mario Alvirde, Raymundo Guzmán y calle Agustín Millán respectivamente, sur: 14.00 m con Herlinda Ramírez; oriente: 2 L. una de 1.50 m y 6.90 m con Raymundo Guzmán y calle Agustín Millán respectivamente; poniente: 17.35 m con Modesto Silés.

El C. registrador dio entrada a la promoción y ordenó su publicación en GACETA DEL GOBIERNO y periódico de mayor circulación, por tres veces de tres en tres días, haciéndose saber a quienes se crean con derecho, comparezcan a deducirlo.—Tenango del Valle, Méx., a 13 de enero de 1992.—El C. Registrador, Llc. María Isabel López Robles—Rúbrica

1316.—8, 13 y 16 abril.

Exp. 543/1379/91, YOLANDA CATALINA LINARES GALICIA, promueve inmatriculación administrativa, sobre el inmueble ubicado en calle Dr. Reynaldo Landa, Almoloya del Río, municipio de Almoloya del Río, distrito de Tenango del Valle, mide y linda: norte: 10.00 m con Teófilo Núñez; sur: 10.00 m con Rodolfo Cárdenas; oriente: 17.00 m con Aurelio y Eutimio Galicia; poniente: 17.00 m con Víctor Galindo; superficie aproximada de: 170.00 metros cuadrados.

El C. registrador dio entrada a la promoción y ordenó su publicación en GACETA DEL GOBIERNO y periódico de mayor circulación, por tres veces de tres en tres días, haciéndose saber a quienes se crean con derecho comparezcan a deducirlo.—Tenango del Valle, Méx., a 13 de enero de 1992.—El C. Registrador, Llc. María Isabel López Robles—Rúbrica

1316.—8, 13 y 16 abril.

Exp. 561/1407/91, GERARDO HERAS CASTRO, promueve inmatriculación administrativa sobre el inmueble ubicado en calle Matamoros esquina con Progreso s/n, municipio de Tenango del Valle, Méx., distrito de Tenango del Valle, mide y linda: norte: 17.00 m con Calzada de los Campamentos; sur: 19.25 m con Pablo Arias; oriente: 7.50 m con Capillita; poniente: 7.00 m con calle Progreso; superficie aproximada de: 128.20 metros cuadrados.

El C. registrador dio entrada a la promoción y ordenó su publicación en GACETA DEL GOBIERNO y periódico de mayor circulación, por tres veces de tres en tres días, haciéndose saber a quienes se crean con derecho comparezcan a deducirlo.—Tenango del Valle, Méx., a 13 de enero de 1992.—El C. Registrador, Llc. María Isabel López Robles—Rúbrica

1316.—8, 13 y 16 abril.

Exp. 562/1406/91, JUAN AVILA CRTIZ, promueve inmatriculación administrativa, sobre el inmueble ubicado en calle Porfirio Díaz No. 49, en Tenango del Valle, municipio de Tenango del Valle, Méx., distrito de Tenango del Valle, México, mide y linda: norte: 32.30 m con sucesión de Norberto Yáñez; sur: 32.30 m con sucesión de Leonardo Rosas; oriente: 8.25 m con María Elina Gomez de Mendoza; poniente: 8.80 m con calle de Porfirio Díaz; superficie aproximada de: 275.55 metros cuadrados.

El C. registrador dio entrada a la promoción y ordenó su publicación en GACETA DEL GOBIERNO y periódico de mayor circulación, por tres veces de tres en tres días, haciéndose saber a quienes se crean con derecho comparezcan a deducirlo.—Tenango del Valle, Méx., a 13 de enero de 1992.—El C. Registrador, Llc. María Isabel López Robles—Rúbrica

1316.—8, 13 y 16 abril.

Exp. 563/1405/91, MARIA TERESA PEREYRA DE DIAZ, promueve inmatriculación administrativa, sobre el inmueble ubicado en calle Alvaro Obregón Gan No. 17, en este municipio, municipio de Tenango del Valle Méx., distrito de Tenango del Valle, mide y linda: norte: 25.55 m con César Díaz; sur: 25.55 m con calle Galeana; oriente: 10.70 m con Alvaro Obregón; poniente: 10.70 m con Elpidia Ruiz S.; superficie aproximada de: 273.00 metros cuadrados.

El C. registrador dio entrada a la promoción y ordenó su publicación en GACETA DEL GOBIERNO y periódico de mayor circulación, por tres veces de tres en tres días, haciéndose saber a quienes se crean con derecho comparezcan a deducirlo.—Tenango del Valle, Méx., a 13 de enero de 1992.—El C. Registrador, Llc. María Isabel López Robles—Rúbrica.

1316.—8, 13 y 16 abril.

Exp. 564/1493/91, ABRAHAM VIDAL BELTRAN, promueve inmatriculación administrativa sobre el inmueble ubicado en calle de Allende No. 12 en Tenango del Valle, municipio de Tenango del Valle, Méx., distrito de Tenango del Valle, México, mide y linda: norte: 30.00 m con la calle de Allende; sur: 30.00 m con Joaquina Lara; oriente: 7.50 m con calle de Juárez; poniente: 7.50 m con Joaquina Lara; superficie aproximada de: 225.00 metros cuadrados.

El C. registrador dio entrada a la promoción y ordenó su publicación en GACETA DEL GOBIERNO y periódico de mayor circulación, por tres veces de tres en tres días, haciéndose saber a quienes se crean con derecho, comparezcan a deducirlo.—Tenango del Valle, Méx., a 13 de enero de 1992.—El C. Registrador, Llc. María Isabel López Robles—Rúbrica.

1316.—8, 13 y 16 abril.

Exp. 566/1400/91, LUCAS LARA NAVA, promueve inmatriculación administrativa sobre el inmueble ubicado en la calle Independencia sin numero Tenango del Valle, municipio de Tenango del Valle, México, distrito de Tenango del Valle, mide y linda: norte: 15.00 m con lote No. 7; sur: 15.00 m con lote No. 5; oriente: 8.00 m con calle Independencia; poniente: 8.50 m con lote No. 4; superficie aproximada de: 132.00 metros cuadrados.

El C. registrador dio entrada a la promoción y ordenó su publicación en GACETA DEL GOBIERNO y periódico de mayor circulación, por tres veces de tres en tres días, haciéndose saber a quienes se crean con derecho comparezcan a deducirlo.—Tenango del Valle, Méx., a 13 de enero de 1992.—El C. Registrador, Llc. María Isabel López Robles—Rúbrica.

1316.—8, 13 y 16 abril.

Exp. 567/1461/91, ELISEO MARTINEZ SERRANO, promueve inmatriculación administrativa, sobre el inmueble ubicado en la calle Progreso No. 7, en Tenango del Valle, municipio de Tenango del Valle, México, distrito de Tenango del Valle, mide y linda: norte: 2 L. una de 29.40 m con Santos Maya García y 6.15 m con Gonzalo Poblete; sur: 35.55 m con Carmen Ortiz de Maya; oriente: 2 L. una de 2.25 m con Gonzalo Poblete y otra de 11.15 m con Concepción Poblete Blanco; poniente: 13.40 m con calle Progreso; superficie aproximada de: 462.53 metros cuadrados.

El C. registrador dio entrada a la promoción y ordenó su publicación en GACETA DEL GOBIERNO y periódico de mayor circulación, por tres veces de tres en tres días, haciéndose saber a quienes se crean con derecho comparezcan a deducirlo.—Tenango del Valle, Méx., a 13 de enero de 1992.—El C. Registrador, Llc. María Isabel López Robles—Rúbrica

1316.—8, 13 y 16 abril.

Exp. 568/1402/91, HELIODORO JIMENEZ MEJIA, promueve inmatriculación administrativa, sobre el inmueble ubicado en calle Morelos No. 16, en Tenango del Valle, municipio de Tenango del Valle, mide y linda: norte: 9.00 m con barranca, actualmente calle Morelos; sur: 9.00 m con parte restante (J. Jesús Becerra Gómez); oriente: 30.00 m con Jesús Sánchez; poniente: 30.00 m con parte restante (Anastacio Cejudo Mendoza); superficie aproximada de: 270.00 metros cuadrados.

El C. registrador dio entrada a la promoción y ordenó su publicación en GACETA DEL GOBIERNO y periódico de mayor circulación, por tres veces de tres en tres días, haciéndose saber a quienes se crean con derecho comparezcan a deducirlo.—Tenango del Valle, Méx., a 13 de enero de 1992.—El C. Registrador, Llc. María Isabel López Robles—Rúbrica

1316.—8, 13 y 16 abril.

Exp. 569/1403/91 JUAN FELIPE MARTINEZ SERRANO, promueve inscripción administrativa, sobre el inmueble ubicado en calle Progreso Norte No. 4, en Tenango del Valle, municipio de Tenango del Valle, distrito de Tenango del Valle, mide y linda: norte 10.53 m con Calvario, sur: 10.53 m con Juan Trigos; oriente: 13.33 m con Ernesto Gomez Castrejón; poniente: 13.33 m con calle Progreso; superficie aproximada de 140.36 metros cuadrados.

El C. registrador dio entrada a la promoción y ordenó su publicación en GACETA DEL GOBIERNO y periódico de mayor circulación, por tres veces de tres en tres días, haciéndose saber a quienes se crean con derecho comparezcan a deducirlo.—Tenango del Valle, Méx., a 13 de enero de 1992.—El C. Registrador, Lic. María Isabel López Robles.—Rúbrica

1316.—8, 13 y 16 abril.

Exp. 708/1302/91, EFRAIN ANSELMO HINOJOSA PULIDO promueve inscripción administrativa, sobre el inmueble ubicado en calle Cuauhtémoc y Av. Juárez, San Pedro Tlaltizapán, municipio de Santiago Tianguistenco, distrito de Tenango del Valle, mide y linda; al norte: 18.05 m con Pascual Montes de Oca, al sur: 12.50 m con Av. Juárez, al oriente: 18.05 m con calle Cuauhtémoc, al poniente: 12.50 m con Herminio García Peñaloza,

Con una superficie aproximada de: 225 60 m².

El C. registrador dio entrada a la promoción y ordenó su publicación en GACETA DEL GOBIERNO y periódico de mayor circulación, por tres veces de tres en tres días, haciéndose saber a quienes se crean con derecho comparezcan a deducirlo.—Tenango del Valle, Méx., a 9 de diciembre de 1991.—El C. Registrador, Lic. María Isabel López Robles.—Rúbrica.

1317.—8, 13 y 16 abril.

Exp. 709/1304/91, BEATRIZ PICHARDO ALARCON promueve inscripción administrativa, sobre el inmueble ubicado en Av. Independencia No. 15, San Miguel Chapultepec, Méx., mide y linda; al norte: 24.90 m con Amandina Bernal González, al sur: 24.50 m con Bonifacio González Reyes, al oriente: 22.70 m con Jorge Velázquez Nava, al poniente: 24.20 m con Av. Independencia.

Superficie aproximada de: 579.21 m².

El C. registrador dio entrada a la promoción y ordenó su publicación en GACETA DEL GOBIERNO y periódico de mayor circulación, por tres veces de tres en tres días, haciéndose saber a quienes se crean con derecho comparezcan a deducirlo.—Tenango del Valle, Méx., a 9 de diciembre de 1991.—El C. Registrador, Lic. María Isabel López Robles.—Rúbrica.

1317.—8, 13 y 16 abril.

REGISTRO PUBLICO DE LA PROPIEDAD

DISTRITO DE TENANCINGO

EDICTOS

Exp. 54/92, AMADEO DIAZ OCAMPO promueve inscripción administrativa, sobre el inmueble ubicado en Col. 5 de febrero, Tres Cruces Zacualpan, municipio de Ixtapan de la Sal, Méx., distrito de Tenancingo, Méx., mide y linda; al norte: 10.00 m con calle sin nombre, al sur: 10.00 m con Miguel Nájera Salgado, al oriente: 40.00 m con Matías Salinas Hernández, al poniente: 40.00 m con Miguel Nájera Salgado.

Con una superficie aproximada de: 400.00 m².

El C. registrador dio entrada a la promoción y ordenó su publicación en GACETA DEL GOBIERNO y periódico de mayor circulación, por tres veces de tres en tres días, haciéndose saber a quienes se crean con derecho comparezcan a deducirlo.—Tenancingo, Méx., a 22 de enero de 1992.—El C. Registrador, Lic. Ignacio González Castañeda.—Rúbrica.

1317.—8, 13 y 16 abril.

Exp. 53/92, PROFRA. GLORIA MARTINEZ VELAZCO DE VENCES promueve inscripción administrativa, sobre el inmueble ubicado en Ranchería de El Salitre, municipio de Ixtapan de la Sal, Méx., mide y linda; norte: 30.00 m con Francisco Martínez Serrano, sur: 31.00 m con María Isabel García Valencia, oriente: 10.00 m con Rosa María Borgonio Serrano, poniente: 10.00 m con camino real.

El C. registrador dio entrada a la promoción y ordenó su publicación en GACETA DEL GOBIERNO y periódico de mayor circulación, por tres veces de tres en tres días, haciéndose saber a quienes se crean con derecho comparezcan a deducirlo.—Tenancingo, Méx., a 21 de enero de 1992.—El C. Registrador, Lic. Ignacio González Castañeda.—Rúbrica.

1317.—8, 13 y 16 abril.

Exp. 57/92, JUANA CAMACHO GONZALEZ DE CASTRO promueve inscripción administrativa, sobre el inmueble ubicado en Carr. Tenancingo-Ixtapan de la Sal, municipio de Tenancingo, mide y linda; norte: 16.30 m con predio 35 y señor Guadalupe Moreno, sur: 16.30 m con Adolfo Cruz, oriente: 13.50 m con predios 35 y 36, poniente: 11.50 m con Servicio de paso

El C. registrador dio entrada a la promoción y ordenó su publicación en GACETA DEL GOBIERNO y periódico de mayor circulación, por tres veces de tres en tres días, haciéndose saber a quienes se crean con derecho comparezcan a deducirlo.—Tenancingo, Méx., a 21 de enero de 1992.—El C. Registrador, Lic. Ignacio González Castañeda.—Rúbrica.

1317.—8, 13 y 16 abril.

Exp. 56/92, MARCO ROMERO ORIHUELA promueve inscripción administrativa, sobre el inmueble ubicado en Av. del Progreso S/N barrio San Juan Norte, municipio de Malinalco, mide y linda; al norte: 25.14 m con Cruz Muñico González, al sur: 25.14 m con finado Juvenal Romero Sánchez, al oriente: 12.00 m con Juan Mendoza, al poniente: 12.00 m con calle del Progreso.

Con una superficie aproximada de: 301.68 m².

El C. registrador dio entrada a la promoción y ordenó su publicación en GACETA DEL GOBIERNO y periódico de mayor circulación, por tres veces de tres en tres días, haciéndose saber a quienes se crean con derecho comparezcan a deducirlo.—Tenancingo, Méx., a 21 de enero de 1992.—El C. Registrador, Lic. Ignacio González Castañeda.—Rúbrica.

1317.—8, 13 y 16 abril.

Exp. 55/92, ANTONIO MENDOZA ZAMORA promueve inscripción administrativa, sobre el inmueble ubicado en el Carrizal ubicado en el paraje Potrero de Pala Bo. San Nicolás, municipio de Malinalco, distrito de Tenancingo, Méx., mide y linda; al norte: 119.50 m con zanja, al sur: 64.00 m con Santiago Morales, al oriente: 104.20 m con zanja, al poniente: 140.30 m con cerro del barrio de San Nicolás.

Con una superficie aproximada de: 11,216.00 m².

El C. registrador dio entrada a la promoción y ordenó su publicación en GACETA DEL GOBIERNO y periódico de mayor circulación, por tres veces de tres en tres días, haciéndose saber a quienes se crean con derecho comparezcan a deducirlo.—Tenancingo, Méx., a 21 de enero de 1992.—El C. Registrador, Lic. Ignacio González Castañeda.—Rúbrica.

1317.—8, 13 y 16 abril.

REGISTRO PUBLICO DE LA PROPIEDAD

DISTRITO DE CUAUTITLAN

EDICTOS

Exp. 30290, C. ENRIQUE SUAREZ SUAREZ promueve inscripción administrativa, sobre el inmueble ubicado en San Pablo de las Salinas, predio "El Solar" en el municipio de Tlaxitlán, México, mide y linda; norte: 10.00 m y linda con calle, sur: 10.00 m y linda con la misma propiedad, oriente: 27.50 m y linda con Javier Saavedra Juárez, poniente: 27.50 m y linda con Antonio García.

Con una superficie de: 275.00 m².

El C. registrador dio entrada a la promoción y ordenó su publicación en GACETA DEL GOBIERNO y periódico de mayor circulación, por tres veces de tres en tres días, haciéndose saber a quienes se crean con derecho comparezcan a deducirlo.—Cuautitlán, Méx., a 13 de enero de 1992.—El C. Registrador, Lic. Jesús Córdova Gálvez.—Rúbrica.

1317.—8, 13 y 16 abril.

Exp. 30289, C. DOLORES SANCHEZ SANABRIA promueve inmatriculación administrativa, sobre el inmueble ubicado en Justo Sierra en San Pablo de las Salinas en el municipio de Tultitlán, Méx., mide y linda; norte: 47.50 m y linda con Andrés Ramírez, sur: 48.70 m y linda con Pascual Sánchez, oriente: 10.00 m y linda con calle Justo Sierra, poniente: 10.00 m y linda con Lorenzo Sánchez.

Con una superficie de: 481.00 m2.

El C. registrador dio entrada a la promoción y ordenó su publicación en GACETA DEL GOBIERNO y periódico de mayor circulación, por tres veces de tres en tres días, haciéndose saber a quienes se crean con derecho comparezcan a deducirlo.—Cuautitlán, Méx., a 13 de enero de 1992.—El C. Registrador, Lic. Jesús Córdova Gálvez.—Rúbrica.

1317.—8, 13 y 16 abril.

Exp. 30288, C. MARTIN SANCHEZ LUNA promueve inmatriculación administrativa, sobre el inmueble ubicado en San Pablo de las Salinas en el municipio de Tultitlán, México, mide y linda; norte: 18.00 m y linda con calle Benito Juárez, sur: 18.00 m y linda con Gabriel Sánchez, oriente: 63.50 m y linda con Hilario Sánchez, poniente: 63.50 m y linda con Alberto Sánchez.

Con una superficie de: 1143.00 m2

El C. registrador dio entrada a la promoción y ordenó su publicación en GACETA DEL GOBIERNO y periódico de mayor circulación, por tres veces de tres en tres días, haciéndose saber a quienes se crean con derecho comparezcan a deducirlo.—Cuautitlán, Méx., a 13 de enero de 1992.—El C. Registrador, Lic. Jesús Córdova Gálvez.—Rúbrica.

1317.—8, 13 y 16 abril.

Exp. 30287, C. SANCHEZ LUNA MARTIN promueve inmatriculación administrativa, sobre el inmueble ubicado en San Pablo de las Salinas en el municipio de Tultitlán, Méx., mide y linda; norte: 130.00 m linda con Guadalupe Sánchez Luna, sur: 130.00 m y linda con Gabriel Sánchez Luna, oriente: 32.25 m y linda con Alberto Sánchez, poniente: 32.25 m y linda con camino público.

Con una superficie de: 4,192.50 m2.

El C. registrador dio entrada a la promoción y ordenó su publicación en GACETA DEL GOBIERNO y periódico de mayor circulación, por tres veces de tres en tres días, haciéndose saber a quienes se crean con derecho comparezcan a deducirlo.—Cuautitlán, Méx., a 13 de enero de 1992.—El C. Registrador, Lic. Jesús Córdova Gálvez.—Rúbrica.

1317.—8, 13 y 16 abril.

Exp. 30286, C. JOSE LUIS BAILON promueve inmatriculación administrativa, sobre el inmueble ubicado en San Pablo de las Salinas en el municipio de Tultitlán, Méx., mide y linda; norte: 22.00 m y linda con Floriberta Ortuño Molina, sur: 22.00 m y linda con Agustín Medina Amador, oriente: 8.00 m y linda con Agustín Medina Amador, oriente: 8.00 m y linda con privada Venustiano Carranza, poniente: 8.00 m y linda con Inocencia Guerrero Martínez.

Con una superficie de: 176.00 m2.

El C. registrador, dio entrada a la promoción y ordenó su publicación en GACETA DEL GOBIERNO y periódico de mayor circulación, por tres veces de tres en tres días, haciéndose saber a quienes se crean con derecho, comparezcan a deducirlo.—Cuautitlán, Méx., a 13 de enero de 1992.—El C. Registrador, Lic. Jesús Córdova Gálvez.—Rúbrica.

1317.—8, 13 y 16 abril.

Exp. 30285, C. EVA HERNANDEZ SANCHEZ promueve inmatriculación administrativa, sobre el inmueble ubicado en San Pablo de las Salinas en el municipio de Tultitlán, Méx., mide y linda; norte: 29.10 m y linda con Susana Echeverría Hernández, sur: 29.70 m y linda con Rufina María Santana Venegas, oriente: 12.30 m y linda con Manuel García, poniente: 12.30 m y linda con calle privada.

Con una superficie de: 361.60 m2.

El C. registrador dio entrada a la promoción y ordenó su publicación en GACETA DEL GOBIERNO y periódico de mayor circulación, por tres veces de tres en tres días, haciéndose saber a quienes se crean con derecho comparezcan a deducirlo.—Cuautitlán, Méx., a 13 de enero de 1992.—El C. Registrador, Lic. Jesús Córdova Gálvez.—Rúbrica.

1317.—8, 13 y 16 abril.

Exp. 30284, C. PASCUAL JUAN PEREZ ZARCO promueve inmatriculación administrativa, sobre el inmueble ubicado en San Pablo de las Salinas en el municipio de Tultitlán, Méx., mide y linda; norte: 8.00 m y linda con Eloy Lorenzo Martínez, (hoy Rutilo Fausto Díaz), sur: 8.00 m y linda con Simón Flores Luna, (hoy avenida Ayuntamiento), oriente: 8.00 m y linda con Avenida Justo Sierra, poniente: 8.00 m y linda con Marcos Saavedra Suárez.

Con una superficie de: 64.00 m2.

El C. registrador, dio entrada a la promoción y ordenó su publicación en GACETA DEL GOBIERNO y periódico de mayor circulación, por tres veces de tres en tres días, haciéndose saber a quienes se crean con derecho, comparezcan a deducirlo.—Cuautitlán, Méx., a 13 de enero de 1992.—El C. Registrador, Lic. Jesús Córdova Gálvez.—Rúbrica.

1317.—8, 13 y 16 abril.

Exp. 30283, C. ANTONIO PIÑON TOVAR promueve inmatriculación administrativa, sobre el inmueble ubicado en San Pablo de las Salinas en el municipio de Tultitlán, Méx., mide y linda; norte: 7.00 m y linda con camino público, sur: 7.00 m y linda con calle privada, oriente: 20.00 m y linda con Juan Ramírez Altamirano, poniente: 20.00 m y linda con Tereso Ramírez.

Con una superficie de: 140.00 m2.

El C. registrador, dio entrada a la promoción y ordenó su publicación en GACETA DEL GOBIERNO y periódico de mayor circulación, por tres veces de tres en tres días, haciéndose saber a quienes se crean con derecho, comparezcan a deducirlo.—Cuautitlán, Méx., a 13 de enero de 1992.—El C. Registrador, Lic. Jesús Córdova Gálvez.—Rúbrica.

1317.—8, 13 y 16 abril.

Exp. 30282, C. EDIA DE LA ROSA LOPEZ promueve inmatriculación administrativa, sobre el inmueble ubicado en San Pablo de las Salinas, predio "El Solar" en el municipio de Tultitlán, Méx., mide y linda; norte: 17.00 m y linda con José Concepción García García, sur: 17.00 m y linda con Maricela de la Rosa López, oriente: 6.00 m y linda con calle, poniente: 6.00 m y linda con calle.

Con una superficie aproximada de: 102.00 m2.

El C. registrador, dio entrada a la promoción y ordenó su publicación en GACETA DEL GOBIERNO y periódico de mayor circulación, por tres veces de tres en tres días, haciéndose saber a quienes se crean con derecho, comparezcan a deducirlo.—Cuautitlán, Méx., a 13 de enero de 1992.—El C. Registrador, Lic. Jesús Córdova Gálvez.—Rúbrica.

1317.—8, 13 y 16 abril.

Exp. 30281, C. BERNARDINO SANDOVAL RODRIGUEZ promueve inmatriculación administrativa, sobre el inmueble ubicado en San Pablo de las Salinas en el municipio de Tultitlán, Méx., mide y linda; norte: 20.00 m y linda con Arturo Salazar Salazar, sur: 20.00 m y linda con Miguel Moreno Colín, oriente: 10.00 m y linda con privada, poniente: 10.00 m y linda con Pilar Juárez.

Con una superficie de: 200.00 m2.

El C. registrador, dio entrada a la promoción y ordenó su publicación en GACETA DEL GOBIERNO y periódico de mayor circulación, por tres veces de tres en tres días, haciéndose saber a quienes se crean con derecho, comparezcan a deducirlo.—Cuautitlán, Méx., a 13 de enero de 1992.—El C. Registrador, Lic. Jesús Córdova Gálvez.—Rúbrica.

1317.—8, 13 y 16 abril.

Exp. 30280, C. ISABEL TRUJILLO HERNANDEZ DE GONZALEZ promueve inmatriculación administrativa, sobre el inmueble ubicado en San Pablo de las Salinas predio "El Solar" en el municipio de Tultitlán, Méx., mide y linda; norte: 9.00 m y linda con Antonio Morales L., sur: 9.00 m y linda con cerrada, oriente: 10.00 m y linda con Santiago Sermeño, poniente: 18.00 m y linda con Pilar Ramírez Sánchez.

Con una superficie de: 162.00 m2.

El C. registrador, dio entrada a la promoción y ordenó su publicación en GACETA DEL GOBIERNO y periódico de mayor circulación, por tres veces de tres en tres días, haciéndose saber a quienes se crean con derecho, comparezcan a deducirlo.—Cuautitlán, Méx., a 13 de enero de 1992.—El C. Registrador, Lic. Jesús Córdova Gálvez.—Rúbrica.

1317.—8, 13 y 16 abril.

Exp. 30279, C. FRANCISCO VELASCO MARTINEZ promueve inmatriculación administrativa, sobre el inmueble ubicado en San Pablo de las Salinas en el municipio de Tultitlán, Méx., mide y linda; norte: 10.70 m y linda con Andador sin número, sur: 10.70 m y linda con Susana Echeverría Hernández, oriente: 18.40 m y linda con Rosalba Távira Mendoza, poniente: 18.40 m y linda con calle privada sin número.

Con una superficie de: 196.90 m².

El C. registrador dio entrada a la promoción y ordenó su publicación en GACETA DEL GOBIERNO y periódico de mayor circulación, por tres veces de tres en tres días, haciéndose saber a quienes se crean con derecho, comparezcan a deducirlo.—Cuautitlán, Méx., a 13 de enero de 1992.—El C. Registrador, Lic. Jesús Córdova Gálvez.—Rúbrica.

1317.—8, 13 y 16 abril.

Exp. 30278, C. MARGARITA SANCHEZ LUNA promueve inmatriculación administrativa, sobre el inmueble ubicado en San Pablo de las Salinas en el municipio de Tultitlán, México, mide y linda; norte: 65.00 m y linda con Gabriel Sánchez, sur: 65.00 m y linda con camino público, oriente: 32.25 m y linda con Alberto Sánchez, poniente: 32.25 m y linda con Salvador Fajardo.

Con una superficie de: 2096.25 m².

El C. registrador dio entrada a la promoción y ordenó su publicación en GACETA DEL GOBIERNO y periódico de mayor circulación, por tres veces de tres en tres días, haciéndose saber a quienes se crean con derecho, comparezcan a deducirlo.—Cuautitlán, Méx., a 13 de enero de 1992.—El C. Registrador, Lic. Jesús Córdova Gálvez.—Rúbrica.

1317.—8, 13 y 16 abril.

Exp. 30277, C. ALEJANDRA BARRERA GUTIERREZ promueve inmatriculación administrativa, sobre el inmueble ubicado en San Pablo de las Salinas predio "Achichinanpa", municipio de Tultitlán, Méx., mide y linda; norte: 210.00 m y linda con Pedro Alvarado, sur: 210.00 m y linda con Santos Montes, oriente: 69.00 m y linda con camino público, oriente: 69.00 m y linda con camino público, poniente: 69.00 m y linda con camino público.

El C. registrador dio entrada a la promoción y ordenó su publicación en GACETA DEL GOBIERNO y periódico de mayor circulación, por tres veces de tres en tres días haciéndose saber a quienes se crean con derecho comparezcan a deducirlo.—Cuautitlán, Méx., a 13 de enero de 1992.—El C. Registrador, Lic. Jesús Córdova Gálvez.—Rúbrica.

1317.—8, 13 y 16 abril.

Exp. 30276, C. ALEJANDRA BARRERA GUTIERREZ promueve inmatriculación administrativa, sobre el inmueble ubicado en San Pablo de las Salinas municipio de Tultitlán, Méx., mide y linda; norte: 13.70 m con camino público y Jorge Álvarez, sur: 13.70 m con Raúl Méndez, oriente: 42.50 m con Severino Barrera y Jorge Álvarez, poniente: 42.50 m con Ernesto Barrera García.

Con una superficie de: 582.20 m².

El C. registrador dio entrada a la promoción y ordenó su publicación en GACETA DEL GOBIERNO y periódico de mayor circulación, por tres veces de tres en tres días, haciéndose saber a quienes se crean con derecho comparezcan a deducirlo.—Cuautitlán, Méx., a 13 de enero de 1992.—El C. Registrador, Lic. Jesús Córdova Gálvez.—Rúbrica.

1317.—8, 13 y 16 abril.

Exp. 30275, C. SANCHEZ LUNA GABRIEL promueve inmatriculación administrativa, sobre el inmueble ubicado en San Pablo de las Salinas en el municipio de Tultitlán, Méx., mide y linda; norte: 130.00 m y linda con Martín Sánchez Luna, sur: 130.00 m y linda con Margarita Sánchez Luna y Salvador Fajardo, oriente: 32.25 m y linda con Alberto Sánchez Luna, poniente: 32.25 m y linda con camino público.

Con una superficie de: 4,192.50 m².

El C. registrador dio entrada a la promoción y ordenó su publicación en GACETA DEL GOBIERNO y periódico de mayor circulación, por tres veces de tres en tres días, haciéndose saber a quienes se crean con derecho, comparezcan a deducirlo.—Cuautitlán, Méx., a 13 de enero de 1992.—El C. Registrador, Lic. Jesús Córdova Gálvez.—Rúbrica.

1317.—8, 13 y 16 abril.

Exp. 30274, C. ARTURO SALAZAR SALAZAR promueve inmatriculación administrativa, sobre el inmueble ubicado en San Pablo de las Salinas predio "El Solar" en el municipio de Tultitlán, México, mide y linda; norte: 16.00 m y linda con María Teresa de Bolaños, sur: 16.00 m y linda con Bernardino Sandoval, oriente: 12.00 m y linda con privada, poniente: 12.00 m y linda con Pilar Juárez.

Con una superficie de: 192.00 m².

El C. registrador dio entrada a la promoción y ordenó su publicación en GACETA DEL GOBIERNO y periódico de mayor circulación, por tres veces de tres en tres días, haciéndose saber a quienes se crean con derecho, comparezcan a deducirlo.—Cuautitlán, Méx., a 13 de enero de 1992.—El C. Registrador, Lic. Jesús Córdova Gálvez.—Rúbrica.

1317.—8, 13 y 16 abril.

Exp. 241, C. AGUSTIN MEDINA AMADOR promueve inmatriculación administrativa, sobre el inmueble ubicado en San Pablo de las Salinas en Privada Venustiano Carranza S/N en el municipio de Tultitlán, Méx., mide y linda; norte: 23.80 m y linda con José Luis Villabaylón, sur: 23.80 m y linda con Daniel Ramírez, oriente: 10.00 m y linda con calle pública, poniente: 8.40 m y linda con Oscar Becerril Gil.

Con una superficie de: 218.96 m².

El C. registrador dio entrada a la promoción y ordenó su publicación en GACETA DEL GOBIERNO y periódico de mayor circulación, por tres veces de tres en tres días, haciéndose saber a quienes se crean con derecho, comparezcan a deducirlo.—Cuautitlán, Méx., a 13 de enero de 1992.—El C. Registrador, Lic. Jesús Córdova Gálvez.—Rúbrica.

1317.—8, 13 y 16 abril.

Exp. 240, C. DANIEL SANCHEZ LUNA promueve inmatriculación administrativa, sobre el inmueble ubicado en San Pablo de las Salinas en el municipio de Tultitlán, México, mide y linda; norte: 130.00 m y linda con Hilario Sánchez Luna, sur: 130.00 m y linda con Guadalupe Sánchez Luna, oriente: 32.25 m y linda con Alberto Sánchez, poniente: 32.25 m y linda con camino público.

Con una superficie de: 4,192.50 m².

El C. registrador dio entrada a la promoción y ordenó su publicación en GACETA DEL GOBIERNO y periódico de mayor circulación, por tres veces de tres en tres días, haciéndose saber a quienes se crean con derecho, comparezcan a deducirlo.—Cuautitlán, Méx., a 13 de enero de 1992.—El C. Registrador, Lic. Jesús Córdova Gálvez.—Rúbrica.

1317.—8, 13 y 16 abril.

Exp. 239, C. JOSE L. PAREDES REYES promueve inmatriculación administrativa, sobre el inmueble ubicado en San Pablo de las Salinas en el municipio de Tultitlán, Méx., mide y linda; norte: 13.25 m y linda con Félix Martínez, sur: 12.45 m y linda con Lorenzo J. Paredes C., oriente: 19.35 m y linda con Juan Paredes C., poniente: 19.30 m y linda con Anastacio Paredes C.

Con una superficie de: 249.64 m².

El C. registrador dio entrada a la promoción y ordenó su publicación en GACETA DEL GOBIERNO y periódico de mayor circulación, por tres veces de tres en tres días, haciéndose saber a quienes se crean con derecho, comparezcan a deducirlo.—Cuautitlán, Méx., a 13 de enero de 1992.—El C. Registrador, Lic. Jesús Córdova Gálvez.—Rúbrica.

1317.—8, 13 y 16 abril.

REGISTRO PUBLICO DE LA PROPIEDAD

DISTRITO DE TOLUCA

E D I C T O S

Exp. 5391/92, JUAN SANCHEZ MARTINEZ, promueve inmatriculación administrativa, sobre el inmueble ubicado en San Andrés Cuexcontitlán, municipio y distrito de Toluca, mide y linda; norte: 12.65 y 5.90 m con calle, sur: 17.95 m con Víctor Martínez; oriente: 113.00 m con lindero del ejido (Río Verdiguach); poniente: 15.50 m y 97.50 m con Miguel Sánchez; con superficie 1,946.00 metros cuadrados.

El C. registrador dio entrada a la promoción y ordenó su publicación en GACETA DEL GOBIERNO y periódico de mayor circulación, por tres veces de tres en tres días, haciéndose saber a quienes se crean con derecho comparezcan a deducirlo.—Toluca, México, a 3 de abril de 1992.—El C. Registrador, Lic. María Isabel López Robles.—Rúbrica.

1303—8, 13 y 16 abril

Exp. 5108/92, MARIO Y NICASO SALGADO SANCHEZ, promueven inmatriculación administrativa, sobre el inmueble ubicado en D. C. San Luis el Bajo municipio de Villa Victoria y distrito de Toluca, mide y linda; norte 2 líneas de 718.00 m con Refugio Colín Alvarez, 187.00 m con ejido de San Luis la Gavia; sur: 2 líneas 150.50 m con ejido de San Luis la Gavia y 520.00 m con Catarino Díaz Galicia; oriente: 3 líneas 464.00 m, 113.80 y 210.00 m con ejido de San Luis la Gavia; poniente: 561.80 m con camino vecinal; con superficie 340,868.00 m².

El C. registrador dio entrada a la promoción y ordenó su publicación en GACETA DEL GOBIERNO y periódico de mayor circulación, por tres veces de tres en tres días, haciéndose saber a quienes se crean con derecho comparezcan a deducirlo.—Toluca, México, a 30 de marzo de 1992.—El C. Registrador, Lic. María Isabel López Robles.—Rúbrica.

1303—8, 13 y 16 abril

Exp. 4768/92, RAUL CHAPARRO GUADARRAMA, promueve inmatriculación administrativa, sobre el inmueble ubicado en San Buenaventura, municipio de Toluca, distrito de Toluca, mide y linda; norte: 17.10 m con calle Pino Suárez; sur: 17.10 m con Fidel Estrada Soto; oriente: 22.70 m con Gustavo Berrelleza Valdés; poniente: 22.70 m con calle Progreso.

Superficie aproximada de: 338.17 m²., construída 395.410 m².

El C. registrador dio entrada a la promoción y ordenó su publicación en GACETA DEL GOBIERNO y periódico de mayor circulación, por tres veces de tres en tres días, haciéndose saber a quienes se crean con derecho comparezcan a deducirlo.—Toluca, México, a 30 de marzo de 1992.—El C. Registrador, Lic. María Isabel López Robles.—Rúbrica.

1291.—8, 13 y 16 abril

Exp. 5157/92, JUSTINO SALGADO VILCHIS, promueve inmatriculación administrativa, sobre el inmueble ubicado en calle Morelos, municipio de Zinacantepec, distrito de Toluca, mide y linda; norte: 10.90 m con Raúl Vergara Sánchez; sur: 10.90 m con Av. José María Morelos; oriente: 35.10 m con Maximino Munigua; poniente: 34.45 m con Av. Cristóbal Colón.

Superficie aproximada de: 372.00 m².

El C. registrador dio entrada a la promoción y ordenó su publicación en GACETA DEL GOBIERNO y periódico de mayor circulación, por tres veces de tres en tres días, haciéndose saber a quienes se crean con derecho comparezcan a deducirlo.—Toluca, México, a 2 de abril de 1992.—El C. Registrador, Lic. María Isabel López Robles.—Rúbrica.

1302.—8, 13 y 16 abril

REGISTRO PUBLICO DE LA PROPIEDAD

DISTRITO DE TOLUCA

E D I C T O S

Exp. 12330/91, JESUS AGUSTIN COLIN TEJOCOTE, promueve inmatriculación administrativa, sobre el inmueble ubicado en Pipila No. 220, municipio de Zinacantepec, distrito de Toluca, mide y linda; norte: 28.77 m con Felicitas Bernal Tejocote; sur: 28.77 m con Jesús Colín Tejocote; oriente: 14.50 m con Josefina Tejocote Vda. de Colín; poniente: 13.05 m con calle de Pipila.

El C. registrador dio entrada a la promoción y ordenó su publicación en GACETA DEL GOBIERNO y periódico de mayor circulación, por tres veces de tres en tres días, haciéndose saber a quienes se crean con derecho comparezcan a deducirlo.—Toluca, México, a 25 de octubre de 1991.—C. Registrador, Lic. Luis Manuel Salinas Pérez.—Rúbrica.

1377.—13, 16 y 22 abril

Exp. 5533/92, MARGARITA MOLINA JUAREZ, promueve inmatriculación administrativa, sobre el inmueble ubicado en la calle Benito Juárez No. 101, en San Cristóbal Tecolot, municipio de Zinacantepec, distrito de Toluca, mide y linda: al norte: 24.30 m con Iglesia del Divino Salvador; al sur: 24.30 m con Anacleto Rodríguez; al oriente: 8.90 m con Mateo Pérez; y al poniente: 9.50 m con calle Benito Juárez; superficie 223.56 m².

El C. registrador dio entrada a la promoción y ordenó su publicación en GACETA DEL GOBIERNO y periódico de mayor circulación, por tres veces de tres en tres días, haciéndose saber a quienes se crean con derecho, comparezcan a deducirlo.—Toluca, Méx., a 8 de abril de 1992.—El C. Registrador, Lic. María Isabel López Robles.—Rúbrica.

1371.—13, 16 y 22 abril

Exp. 5531/92, ANACLETO RODRIGUEZ MOLINA, promueve inmatriculación administrativa, sobre el inmueble ubicado en calle Benito Juárez No. 103, en San Cristóbal Tecolot, municipio de Zinacantepec, distrito de Toluca, mide y linda: al norte: 45.50 m con Margarita Molina y Mateo Pérez; al sur: 45.50 m con Ascención y Javier Molina; al oriente: 14.00 m con Juan Hernández; y al poniente: 13.50 m con calle Benito Juárez, superficie 623.25 m².

El C. registrador dio entrada a la promoción y ordenó su publicación en GACETA DEL GOBIERNO y periódico de mayor circulación, por tres veces de tres en tres días, haciéndose saber a quienes se crean con derecho comparezcan a deducirlo.—Toluca, Méx., a 8 de abril de 1992.—El C. Registrador, Lic. María Isabel López Robles.—Rúbrica.

1371.—13, 16 y 22 abril

Exp. 5532/92, JAVIER MOLINA LEGORRETA, promueve inmatriculación administrativa, sobre el inmueble ubicado en la calle Nicolás Bravo No. 19, en San Cristóbal Tecolot, municipio de Zinacantepec, distrito de Toluca, mide y linda: al norte: 21.15 m con Anacleto Rodríguez; al sur: 21.15 m con calle Nicolás Bravo; al oriente: 7.00 m con Juan Hernández; y al poniente: 7.00 m con Ascención Molina; superficie: 148.05 m².

El C. registrador, dio entrada a la promoción y ordenó su publicación en GACETA DEL GOBIERNO y periódico de mayor circulación, por tres veces de tres en tres días, haciéndose saber a quienes se crean con derecho, comparezcan a deducirlo.—Toluca, Méx., a 8 de abril de 1992.—El C. Registrador, Lic. María Isabel López Robles.—Rúbrica.

1371.—13, 16 y 22 abril

Exp. 5393/92, ANTONIO TOLEDANO GARCIA, promueve inmatriculación administrativa, sobre el inmueble ubicado en la Privada de Santos Degollado número 3, perteneciente al municipio y distrito de Toluca, Méx., mide y linda: norte: 8.50 m con Prop. de Javier Toledano García; sur: 8.30 m con Prop. de Concepción Toledano García; oriente: 13.20 m con Privada de Santos Degollado; poniente: 13.65 m con Prop. de Armando Cobos García, superficie aproximada de: 105.00 m².

El C. registrador, dio entrada a la promoción y ordenó su publicación en GACETA DEL GOBIERNO y periódico de mayor circulación, por tres veces de tres en tres días, haciéndose saber a quienes se crean con derecho, comparezcan a deducirlo.—Toluca, Méx., a 2 de abril de 1992.—Lic. María Isabel López Robles.—Rúbrica.

1376.—13, 16 y 22 abril

Exp. 5542, ANTONIO ESPINOZA MENDOZA, promueve inmatriculación administrativa, sobre el inmueble de labor denominado El Panteón, en la Calzada al Panteón, hoy Miguel Hidalgo s/n., de la población de San Buenaventura, perteneciente al municipio y distrito de Toluca, Méx., mide y linda: norte: 75.00 m con Prop. del Sr. Maximino Vergara Sánchez; sur: con dos líneas, la primera de 13.80 m con Prop. de la Sra. Carmen Carrillo "N" y la segunda de 69.12 m con Prop. del Sr. Jesús Neri "N"; oriente: con dos líneas, la primera de 24.20 m con Prop. de la Sra. Carmen Carrillo "N" y la segunda de 36.75 m con Calzada al Panteón, hoy Miguel Hidalgo; poniente: 61.90 m con Props. de las señoras María Garcés "N" y Pilar Aguilar Moreno, superficie aproximada de: 4.849.72 m².

El C. registrador, dio entrada a la promoción y ordenó su publicación en GACETA DEL GOBIERNO y periódico de mayor circulación, por tres veces de tres en tres días, haciéndose saber a quienes se crean con derecho, comparezcan a deducirlo.—Toluca, Méx., a 3 de abril de 1992.—Lic. María Isabel López Robl s.—Rúbrica. 1376.—13, 16 y 22 abril

REGISTRO PUBLICO DE LA PROPIEDAD

DISTRITO DE TENANGO DEL VALLE

E D I C T O

Exp. 137/362/92, ISABEL GONZALEZ RAMIREZ, promueve inmatriculación administrativa, sobre un inmueble denominado Los Tlapozcos terreno de labor, ubicado en San Antonio la Isla, municipio de San Antonio la Isla, y distrito de Tenango del Valle, Méx., mide y linda: al norte: 35.50 m con Dulsá; al sur: 35.50 m con Gervacio Torres; al oriente: 105.70 m con Alejandro Zendejas M.; al poniente: 105.70 m con Romana González R., superficie aproximada de: 3,751.35 metros cuadrados.

El C. registrador dio entrada a la promoción y ordenó su publicación en GACETA DEL GOBIERNO y periódico de mayor circulación, por tres veces de tres en tres días, haciéndose saber a quienes se crean con derecho comparezcan a deducirlo.—Tenango del Valle, Méx., a 27 de marzo de 1992.—El C. Registrador de la Propiedad, Licenciada Patricia Díaz Rangel.—Rúbrica. 1391.—13, 16 y 22 abril

Exp. 136/361/92, ROMANA GONZALEZ RAMIREZ, promueve inmatriculación administrativa, sobre un inmueble denominado Los Tlapozcos terreno de labor, ubicado en San Antonio la Isla, municipio de San Antonio la Isla, y distrito de Tenango del Valle, Méx., mide y linda: al norte: 35.50 m con Dulsá; al sur: 35.50 m con Gervacio Torres; al oriente: 105.70 m con Isabel González R.; al poniente: 105.70 m con Longino Silva, superficie aproximada de 3,751.35 metros.

El C. registrador dio entrada a la promoción y ordenó su publicación en GACETA DEL GOBIERNO y periódico de mayor circulación, por tres veces, de tres en tres días, haciéndose saber a quienes se crean con derecho, comparezcan a deducirlo.—Tenango del Valle, Méx., a 27 de marzo de 1992.—El C. Registrador de la Propiedad, Licenciada Patricia Díaz Rangel.—Rúbrica. 1391.—13, 16 y 22 abril

REGISTRO PUBLICO DE LA PROPIEDAD

DISTRITO DE IXTLAHUACA

E D I C T O S

Exp. 204/92, ESPERANZA REYES PEDRAZA, promueve inmatriculación administrativa, sobre el inmueble ubicado en manzana cuarta, Santa Cruz Tepexpan, municipio de Jiquipilco, distrito de Ixtlahuaca, mide y linda: norte: 69.30 m con José Hernández y Natalia Castillo Romero; sur: 190.69 m en ocho líneas cuadradas con barranca, Guadalupe Rivera, Esperanza Reyes Pedraza y camino vecinal; oriente: 39.10 m con Natalia Castillo Romero; poniente: 80.80 m con Juana Viuda de Jiménez y Arcadio Rivera Tiófiro; superficie aproximada de: 7,792.90 m².

El C. registrador dio entrada a la promoción y ordenó su publicación en GACETA DEL GOBIERNO y periódico de mayor circulación, por tres veces, de tres en tres días, haciéndose saber a quienes se crean con derecho, comparezcan a deducirlo.—Ixtlahuaca, México, a 8 de abril de 1992.—C. Registrador, Lic. Mario Alberto Quiroz Santín.—Rúbrica. 1394.—13, 16 y 22 abril

Exp. 205/92, ESPERANZA REYES PEDRAZA, promueve inmatriculación administrativa, sobre el inmueble ubicado en manzana cuarta, Santa Cruz Tepexpan, municipio de Jiquipilco, distrito de Ixtlahuaca, mide y linda: norte: 24.60 m con Esperanza Reyes Pedraza; sur: 26.04 m en dos líneas con Guadalupe Rivera; oriente: 39.00 m con Esperanza Reyes Pedraza; poniente: 38.87 m con Esperanza Reyes Pedraza; superficie aproximada de: 985.83 m².

El C. registrador dio entrada a la promoción y ordenó su publicación en GACETA DEL GOBIERNO y periódico de mayor circulación, por tres veces de tres en tres días, haciéndose saber a quienes se crean con derecho comparezcan a deducirlo.—Ixtlahuaca, México, a 8 de abril de 1992.—C. Registrador, Lic. Mario Alberto Quiroz Santín.—Rúbrica. 1394.—13, 16 y 22 abril

REGISTRO PUBLICO DE LA PROPIEDAD

DISTRITO DE JILOTEPEC

E D I C T O

Exp. 28/1992, C. GONZALO MONROY SANTANA promueve inmatriculación administrativa, sobre el inmueble ubicado en las Manzanas, Méx., municipio de Jilotepec, Méx., distrito de Jilotepec, México, mide y linda: norte: 39.20 m con Juan Santana M., sur: 16.00; 18.00; y 17.00 m con ejido de Coscomate y Ma. del Carmen Santana Monroy, oriente: 51.50 m con Severo Santana M., poniente: 38.80 m con Juan Santana Monroy.

Superficie aproximada de: 1,371.00 m².

El C. registrador dio entrada a la promoción y ordenó su publicación en GACETA DEL GOBIERNO y periódico de mayor circulación, por tres veces de tres en tres días, haciéndose saber a quienes se crean con derecho, comparezcan a deducirlo.—Jilotepec, Méx., a 6 de febrero de 1992.—El C. Registrador, Lic. Carlos Zúñiga Millán.—Rúbrica. 1399.—13, 16 y 22 abril.

REGISTRO PUBLICO DE LA PROPIEDAD

DISTRITO DE VALLE DE BRAVO

E D I C T O S

Exp. 135/92, AMALIO VASQUEZ GOMEZ, promueve inmatriculación administrativa, sobre el inmueble ubicado en barrio de Santiago, municipio de Villa de Allende, distrito de Valle de Bravo, mide y linda: norte: 36.00 m con Gilberto Hernández Díaz; sur: 95.00 m con Nicolás Munguía; oriente: 156.00 m con Inés Díaz; poniente: 175.20 m con José Marén Hernández; superficie aproximada de: 01-08-46 Has.

El C. registrador, dio entrada a la promoción y ordenó su publicación en GACETA DEL GOBIERNO y periódico de mayor circulación, por tres veces de tres en tres días, haciéndose saber a quienes se crean con derecho, comparezcan a deducirlo.—Valle de Bravo, México, a 21 de febrero de 1992.—C. Registrador, Lic. P.D. Mario A. Quiroz Santín.—Rúbrica. 1378.—13, 16 y 22 abril

Exp. 295/92, PEDRO MEJIA REYES, promueve inmatriculación administrativa, sobre el inmueble ubicado en barrio de Santa María, municipio de Villa de Allende, distrito de Valle de Bravo, mide y linda: norte: 129.00 con Gerardo Reyes Colín; sur: 121.00 con José Mejía Reyes; oriente: 85.00 con Mercedes Mejía Reyes; poniente: 96.00 con Jorge León Barrios; superficie aproximada de: 01-13-12 Has.

El C. registrador, dio entrada a la promoción y ordenó su publicación en GACETA DEL GOBIERNO y periódico de mayor circulación, por tres veces de tres en tres días, haciéndose saber a quienes se crean con derecho, comparezcan a deducirlo.—Valle de Bravo, México, a 20 de marzo de 1992.—C. Registrador, Lic. Ignacio González Castañeda.—Rúbrica. 1378.—13, 16 y 22 abril

Exp. 294/92, HERNANDEZ CASIMIRO BERNARDINO, promueve inscripción administrativa, sobre el inmueble ubicado en Sabana de San Jerónimo, municipio de Villa de Allende, distrito de Valle de Bravo, mide y linda: norte: 142.30 con Elisco Carbajal Reyes; sur: 142.00 con Esteban Bernal Valdez; oriente: 102.30 con Pachita Iglesias; poniente: 115.00 con camino; superficie aproximada de: 01-54-45 Has.

El C. registrador, dio entrada a la promoción y ordenó su publicación en GACETA DEL GOBIERNO y periódico de mayor circulación, por tres veces de tres en tres días, haciéndose saber a quienes se crean con derecho, comparezcan a deducirlo.—Valle de Bravo, México, a 20 de marzo de 1992.—C. Registrador, Lic. Juan C. González Castañeda.—Rúbrica.

1378.—13, 16 y 22 abril

REGISTRO PUBLICO DE LA PROPIEDAD

DISTRITO DE TENANCINGO

EDICTO

Exp. 111/92, JOSE LUIS DIAZ MALDONADO, promueve inscripción administrativa, sobre el inmueble ubicado en la calle de Porfirio Díaz No. 34, municipio de Tenango del Valle, distrito de Tenango del Valle, mide y linda: norte: 18.00 m linda con sucesión de Ma. del Carmen Ortiz Santana de Maya; sur: 18.00 m linda con entrada particular; oriente: 7.60 m linda con Av. Porfirio Díaz; poniente: 7.60 m linda con resto en propiedad de la señora Petra Nava Vidal; superficie aproximada de: 136.80 m².

El C. registrador, dio entrada a la promoción y ordenó su publicación en GACETA DEL GOBIERNO y periódico de mayor circulación, por tres veces de tres en tres días, haciéndose saber a quienes se crean con derecho, comparezcan a deducirlo.—Santiago Tianguistenco, México, a 09 de abril de 1992.—C. Registrador, Lic. Patricia Díaz Rangel.—Rúbrica.

1388.—13, 16 y 22 abril

REGISTRO PUBLICO DE LA PROPIEDAD

DISTRITO DE IXTLAHUACA

EDICTOS

Exp. 90/92, MANUEL LOPEZ GONZALEZ promueve inscripción administrativa, sobre el inmueble ubicado en Jocotitlán, municipio de Jocotitlán, distrito de Ixtlahuaca, mide y linda: norte: 56.80 m colinda con Rosalío Sánchez Nieto, sur: 49.50 m colinda con camino vecinal, oriente: 190.60 m colinda con Bonifacio Garduño G., poniente: 207.00 m colinda con calle al cerro.

Superficie aproximada de: 01-44-62.

El C. registrador, dio entrada a la promoción y ordenó su publicación en GACETA DEL GOBIERNO y periódico de mayor circulación, por tres veces de tres en tres días, haciéndose saber a quienes se crean con derecho, comparezcan a deducirlo.—Ixtlahuaca, Méx., a 8 de abril de 1992.—El C. Registrador, Lic. Mario Alberto Quiroz Santín.—Rúbrica.

1378.—13, 16 y 22 abril

Exp. 91/92, MANUEL LOPEZ GONZALEZ promueve inscripción administrativa, sobre el inmueble ubicado en Jocotitlán, municipio de Jocotitlán, distrito de Ixtlahuaca, mide y linda: norte: 3.00, 4.80, 18.30 y 0.60 m colinda con calle Cristo Rey y Oliva Fuentes B., sur: 7.55, 1.70, 18.15 y 0.60 m colinda con Antonio Palma Ugalde y Oliva Becerril B., oriente: 9.15, 4.110, 6.57, 2.73 y 29.60 m colinda con Florentino Olmos, Olivia Becerril B. y Luis Maldonado, poniente: 5.50, 14.45 y 31.60 m colinda con Antonio Palma Ugalde y Esthela Barranco N.

Superficie aproximada de: 460.00 m².

El C. registrador dio entrada a la promoción y ordenó su publicación en GACETA DEL GOBIERNO y periódico de mayor circulación, por tres veces de tres en tres días, haciéndose saber a quienes se crean con derecho comparezcan a deducirlo.—Ixtlahuaca, Méx., a 8 de abril de 1992.—El C. Registrador, Lic. Mario Alberto Quiroz Santín.—Rúbrica.

1378.—13, 16 y 22 abril

Exp. 92/92, MANUEL LOPEZ GONZALEZ promueve inscripción administrativa, sobre el inmueble ubicado en Jocotitlán, municipio de Jocotitlán, distrito de Ixtlahuaca, mide y linda: norte: 128.70 m colinda con Wistano Segura Santillán, sur: 172.00 m colinda con Ramos Espinoza González, oriente: 25.70, 18.00 y 45.00 m colinda con camino que conduce al cerro, poniente: 79.00 m colinda con Isaac Velazco Pastrana.

Superficie aproximada de: 01-23-21 Has.

El C. registrador, dio entrada a la promoción y ordenó su publicación en GACETA DEL GOBIERNO y periódico de mayor circulación, por tres veces de tres en tres días, haciéndose saber a quienes se crean con derecho, comparezcan a deducirlo.—Ixtlahuaca, Méx., a 8 de abril de 1992.—El C. Registrador, Lic. Mario Alberto Quiroz Santín.—Rúbrica.

1378.—13, 16 y 22 abril

Exp. 13/92, MANUEL LOPEZ GONZALEZ promueve inscripción administrativa, sobre el inmueble ubicado en Jocotitlán, municipio de Jocotitlán, distrito de Ixtlahuaca, mide y linda: norte: 81.35 m colinda con Juana Garduño García, sur: 90.40 m colinda con Erasto García Mendoza, oriente: 82.10 m colinda con Guermelindo Candenos Hernández, poniente: 78.60 m colinda con J. Refugio Cid Mendoza.

Superficie aproximada de: 0-71-70 Has.

El C. registrador dio entrada a la promoción y ordenó su publicación en GACETA DEL GOBIERNO y periódico de mayor circulación, por tres veces, de tres en tres días, haciéndose saber a quienes se crean con derecho, comparezcan a deducirlo.—Ixtlahuaca, Méx., a 8 de abril de 1992.—El C. Registrador, Lic. Mario Alberto Quiroz Santín.—Rúbrica.

1378.—13, 16 y 22 abril

Exp. 94/92, MANUEL LOPEZ GONZALEZ promueve inscripción administrativa, sobre el inmueble ubicado en Jocotitlán, municipio de Jocotitlán, distrito de Ixtlahuaca, mide y linda: norte: 77.10 m colinda con Wistano Segura Santillán, sur: 62.75 m colinda con un camino vecinal, oriente: 69.90 m colinda con Wistano Segura Santillán, poniente: 76.20 y linda con un camino al cerro.

Superficie aproximada de: 00-51-04 Has.

El C. registrador dio entrada a la promoción y ordenó su publicación en GACETA DEL GOBIERNO y periódico de mayor circulación, por tres veces de tres en tres días, haciéndose saber a quienes se crean con derecho comparezcan a deducirlo.—Ixtlahuaca, Méx., a 8 de abril de 1992.—El C. Registrador, Lic. Mario Alberto Quiroz Santín.—Rúbrica.

1378.—13, 16 y 22 abril

Exp. 95/92, MANUEL LOPEZ GONZALEZ promueve inscripción administrativa, sobre el inmueble ubicado en Jocotitlán, municipio de Jocotitlán, distrito de Ixtlahuaca, mide y linda: norte: 11.50, 33.60, y 26.60 m colinda con Monte Comunal de Jocotitlán, sur: 149.40 m colinda con herederos de Samuel Legorreta, oriente: 20.00, 50.00 y 202.30 m colinda con Wistano Segura Santillán, poniente: 58.10 y 107.60 m con sucesión de Manuel Legorreta.

Superficie aproximada de: 3-51-40 Has.

El C. registrador dio entrada a la promoción y ordenó su publicación en GACETA DEL GOBIERNO y periódico de mayor circulación, por tres veces, de tres en tres días, haciéndose saber a quienes se crean con derecho, comparezcan a deducirlo.—Ixtlahuaca, Méx., a 8 de abril de 1992.—El C. Registrador, Lic. Mario Alberto Quiroz Santín.—Rúbrica.

1378.—13, 16 y 22 abril

Exp. 96/92, MANUEL LOPEZ GONZALEZ promueve inmatriculación administrativa, sobre el inmueble ubicado en Jocotitlán, municipio de Jocotitlán, distrito de Ixtlahuaca, mide y linda; norte: 55.56 m colinda con Francisco Garduño Mejía, sur: 56.25 m colinda con Arnulfo García Estévez, oriente: 66.20 m colinda con la barranca de Cuate, poniente: 51.95 y 33.70 m colinda con camino a Providencia y Arnulfo García Estévez.

Superficie aproximada de: 00-44-12 Has.

El C. registrador dio entrada a la promoción y ordenó su publicación en GACETA DEL GOBIERNO y periódico de mayor circulación, por tres veces de tres en tres días, haciéndose saber a quienes se crean con derecho comparezcan a deducirlo.—Ixtlahuaca, Méx., a 8 de abril de 1992.—El C. Registrador, Lic. Mario Alberto Quiroz Santín.—Rúbrica.

1378.—13, 16 y 22 abril

Exp. 97/92, MANUEL LOPEZ GONZALEZ promueve inmatriculación administrativa, sobre el inmueble ubicado en Jocotitlán, municipio de Jocotitlán, distrito de Ixtlahuaca, mide y linda; norte: en dos líneas la 1a. 5.50 y la 2a. de 14.05 m colinda con casa de Carlos López, sur: 22.60 m colinda con Rafael Sánchez Cedillo, oriente: en dos líneas, la 1a. 9.30 y la 2a. 3.50 m colinda con casa de Carlos López, poniente: 11.50 m colinda con Víctor López González.

Superficie aproximada de: 196.00 m2.

El C. registrador dio entrada a la promoción y ordenó su publicación en GACETA DEL GOBIERNO y periódico de mayor circulación, por tres veces, de tres en tres días, haciéndose saber a quienes se crean con derecho, comparezcan a deducirlo.—Ixtlahuaca, Méx., a 8 de abril de 1992.—El C. Registrador, Lic. Mario Alberto Quiroz Santín.—Rúbrica.

1378.—13, 16 y 22 abril

Exp. 98/92, MANUEL GONZALEZ promueve inmatriculación administrativa, sobre el inmueble ubicado en Jocotitlán, municipio de Jocotitlán, distrito de Ixtlahuaca, mide y linda; norte: 78.70, 10.60, 15.00 y 60.40 m colinda con Wistano Segura Santillán, sur: 38.40, 26.40, 31.00 y 31.80 m colinda con terrenos comunales, Marcelino Velasco y barranca, oriente: 29.00, 40.00, 68.60, 43.40 y 58.50 m colinda con terrenos comunales, Marcelino Velasco y barranca, poniente: 15.40, 32.50, 91.90 y 51.20 m colinda con terrenos comunales Marcelino Velasco y barranca.

Superficie aproximada de: 02-55-60 has.

El C. registrador, dio entrada a la promoción y ordenó su publicación en GACETA DEL GOBIERNO y periódico de mayor circulación, por tres veces de tres en tres días, haciéndose saber a quienes se crean con derecho, comparezcan a deducirlo.—Ixtlahuaca, Méx., a 8 de abril de 1992.—El C. Registrador, Lic. Mario Alberto Quiroz Santín.—Rúbrica.

1378.—13, 16 y 22 abril

Exp. 99/92, JAIME ALEJANDRO FERMIN promueve inmatriculación administrativa, sobre el inmueble ubicado en San Juan de las Manzanas, municipio de Ixtlahuaca, distrito de Ixtlahuaca, mide y linda; norte: 174.40 m colinda con camino vecinal, sur: 82.90 m con Maximiliano Onofre Quiebra al poniente 6.85 m y otra de 75.00 m con Antonio de Jesús, oriente: 41.33 m colinda con Eulalio Vázquez, poniente: 85.20 m colinda con Melecio Martínez.

Superficie aproximada de: 9,700.00 m2.

El C. registrador dio entrada a la promoción y ordenó su publicación en GACETA DEL GOBIERNO y periódico de mayor circulación, por tres veces, de tres en tres días, haciéndose saber a quienes se crean con derecho, comparezcan a deducirlo.—Ixtlahuaca, Méx., a 8 de abril de 1992.—El C. Registrador, Lic. Mario Alberto Quiroz Santín.—Rúbrica.

1378.—13, 16 y 22 abril

Exp. 100/92, ALFONSO ALEJANDRO FERMIN promueve inmatriculación administrativa, sobre el inmueble ubicado en San Juan de las Manzanas, municipio de Ixtlahuaca, distrito de Ixtlahuaca, mide y linda; norte: 54.75 m colinda con Mauro Ventura, sur: 46.70 m colinda con Oliva Serrano, oriente: 86.05 m colinda con Juan Martínez, poniente: 86.70 m colinda con Narciso Alejandro.

Superficie aproximada de: 4,127.00 m2.

El C. registrador dio entrada a la promoción y ordenó su publicación en GACETA DEL GOBIERNO y periódico de mayor circulación, por tres veces, de tres en tres días, haciéndose saber a quienes se crean con derecho, comparezcan a deducirlo.—Ixtlahuaca, Méx., a 8 de abril de 1992.—El C. Registrador, Lic. Mario Alberto Quiroz Santín.—Rúbrica.

1378.—13, 16 y 22 abril

REGISTRO PUBLICO DE LA PROPIEDAD

DISTRITO DE TENANCINGO

EDICTOS

Exp. 100/92, ANA BEATRIZ ZERMEÑO MAEDA DE GARRIDO promueve inmatriculación administrativa, sobre el inmueble ubicado en barrio de San Martín, municipio de Malinalco, distrito de Tenancingo, mide y linda; norte: 14.25 m con calicón La Paz, sur: 15.00 m con Manuel Mancio, oriente: 35.90 m con Angélica Peña, poniente: 36.50 m con Laureano Sánchez.

Superficie aproximada de: 529.24 m2.

El C. registrador dio entrada a la promoción y ordenó su publicación en GACETA DEL GOBIERNO y periódico de mayor circulación, por tres veces de tres en tres días, haciéndose saber a quienes se crean con derecho, comparezcan a deducirlo.—Tenancingo, Méx., a 1 de febrero de 1992.—El C. Registrador, Lic. Ignacio González Castañeda.—Rúbrica.

1399.—13, 16 y 22 abril.

Exp. 99/92, SALVADOR RIVERA CELIS QUIEN COMPRA PARA SUS MENORES HIJOS MARTIN Y GUSTAVO RIVERA LOPEZ, promueve inmatriculación administrativa, sobre el inmueble ubicado en Esq. Nte. Av. Lic. A. López Mateos y Pedro Ascencio, municipio de Tonatico, distrito de Tenancingo, mide y linda; norte: 19.00 m con Filadelfa Benítez, sur: 19.00 m con calle Pedro Ascencio, oriente: 10.00 m con Eduardo Herrera, poniente: 10.00 m con Av. Lic. Adolfo López Mateos.

Superficie aproximada de: 100.00 m2.

El C. registrador dio entrada a la promoción y ordenó su publicación en GACETA DEL GOBIERNO y periódico de mayor circulación, por tres veces de tres en tres días, haciéndose saber a quienes se crean con derecho, comparezcan a deducirlo.—Tenancingo, Méx., a 1 de febrero de 1992.—El C. Registrador, Lic. Ignacio González Castañeda.—Rúbrica.

1399.—13, 16 y 22 abril.

Exp. 124/92, ALVARO PINTADO BARRAGAN promueve inmatriculación administrativa, sobre el inmueble ubicado en Par. Den. Llano de Los Pilares, municipio de Zumpahuacán, distrito de Tenancingo, mide y linda; norte: 130.00 m con Sociedad Anónima, sur: 110.00 m con Germán Vergara López, oriente: 37.50 m con barranca, poniente: 94.50 m con Esteban Flores.

Superficie aproximada de: 7,920.00 m2.

El C. registrador dio entrada a la promoción y ordenó su publicación en GACETA DEL GOBIERNO y periódico de mayor circulación, por tres veces de tres en tres días, haciéndose saber a quienes se crean con derecho, comparezcan a deducirlo.—Tenancingo, Méx., a 7 de febrero de 1992.—El C. Registrador, Lic. Ignacio González Castañeda.—Rúbrica.

1399.—13, 16 y 22 abril.

Exp. 125/92, AGUSTIN ZEZUMBO ORTIZ promueve inmatriculación administrativa, sobre el inmueble ubicado en Par. Den. Llano de la Presa, municipio de Zumpahuacán, distrito de Tenancingo, mide y linda; norte: 105.00 m con Angel Flores Flores, sur: 197.00 m con Antonio Rayón Millán y Octaviano Rayón, oriente: 48.00 m con Abel Vázquez Flores, Poniente: 54.00 m con Lucas Díaz Juárez.

Superficie aproximada de: 5,406.00 m²

El C. registrador dio entrada a la promoción y ordenó su publicación en GACETA DEL GOBIERNO y periódico de mayor circulación, por tres veces de tres en tres días, haciéndose saber a quienes se crean con derecho, comparezcan a deducirlo.—Tenancingo, Méx., a 7 de febrero de 1992.—El C. Registrador, Lic. Ignacio González Castañeda.—Rúbrica.

1399.—13, 16 y 22 abril.

Exp. 126/92, CARMEN RAQUEL ARREDONDO PEDROZA DE SANCHEZ promueve inmatriculación administrativa, sobre el inmueble ubicado en calle de Venustiano Carranza, municipio de Tonatico, distrito de Tenancingo, mide y linda; norte: 16.00 m con Rosa Pedroza, sur: 16.00 m con calle de su ubicación, oriente: 11.80 m con sucesión del finado Luis Domínguez, poniente: 11.80 m con Pedro Herrera M.

Superficie aproximada de: 183.80 m².

El C. registrador dio entrada a la promoción y ordenó su publicación en GACETA DEL GOBIERNO y periódico de mayor circulación, por tres veces de tres en tres días, haciéndose saber a quienes se crean con derecho, comparezcan a deducirlo.—Tenancingo, Méx., a 7 de febrero de 1992.—El C. Registrador, Lic. Ignacio González Castañeda.—Rúbrica.

1399.—13, 16 y 22 abril.

Exp. 127/92, SERGIO ORTEGA GARCIA promueve inmatriculación administrativa, sobre el inmueble ubicado en Vista Alegre, municipio de Ocuilán de Arteaga, distrito de Tenancingo, mide y linda; norte: 32.00 m con Almaquio Rojas González, sur: 55.00 m con Francisco Patiño García, oriente: 223.00 m con Venustiano Terán Montañón y Félix González Guzmán, poniente: 186.30 m con Palemón Colín Pérez.

Superficie aproximada de: 9,784.40 m².

El C. registrador dio entrada a la promoción y ordenó su publicación en GACETA DEL GOBIERNO y periódico de mayor circulación, por tres veces de tres en tres días, haciéndose saber a quienes se crean con derecho, comparezcan a deducirlo.—Tenancingo, Méx., a 7 de febrero de 1992.—El C. Registrador, Lic. Ignacio González Castañeda.—Rúbrica.

1399.—13, 16 y 22 abril.

Exp. 1340/91, ODON GELACIO JUAREZ GONZALEZ promueve inmatriculación administrativa, sobre el inmueble ubicado en la comunidad de Santa María, municipio de Ocuilán de Arteaga, distrito de Tenancingo, mide y linda; norte: 56.00 m con señor Felipe Campos Flores, sur: 59.50 m con calle sin nombre, oriente: 24.50 m con calle Avenida Zempoala, poniente: 24.50 m con y linda con el finado señor Feliciano Juárez González.

Superficie aproximada de: 1,414.00 m².

El C. registrador dio entrada a la promoción y ordenó su publicación en GACETA DEL GOBIERNO y periódico de mayor circulación, por tres veces de tres en tres días, haciéndose saber a quienes se crean con derecho, comparezcan a deducirlo.—Tenancingo, Méx., a 7 de febrero de 1992.—El C. Registrador, Lic. Ignacio González Castañeda.—Rúbrica.

1399.—13, 16 y 22 abril.

Exp. 1724/91, ROSA ISELA JIMENEZ MENDEZ promueve inmatriculación administrativa, sobre el inmueble ubicado en el Callejón de la Pedrera S/N, municipio de Tenancingo, distrito de Tenancingo, Méx., mide y linda; norte: 21.35 m con Amado Ramírez Vilchis, sur: 14.80 m con camino vecinal, oriente: 5.00 m con Antonio Jardón, poniente: 14.50 m con callejón de la pedrera.

Superficie aproximada de: 165.20 m².

El C. registrador dio entrada a la promoción y ordenó su publicación en GACETA DEL GOBIERNO y periódico de mayor circulación, por tres veces de tres en tres días, haciéndose saber a quienes se crean con derecho, comparezcan a deducirlo.—Tenancingo, Méx., a 7 de febrero de 1992.—El C. Registrador, Lic. Ignacio González Castañeda.—Rúbrica.

1399.—13, 16 y 22 abril.

Exp. No. 121/92, SR. DR. JAIME PEREA LOPEZ promueve inmatriculación administrativa, sobre el inmueble ubicado en Llano del Pedregal, municipio de Zumpahuacán, distrito de Tenancingo, mide y linda; norte: 110.00 m con María Elena Hernández, sur: 91.00 m con Angela Millán, oriente: 70.00 m con Río Temozolapa, poniente: 45.50 m con Filogonio Quijano.

Superficie aproximada de: 5,803 m².

El C. registrador dio entrada a la promoción y ordenó su publicación en GACETA DEL GOBIERNO y periódico de mayor circulación, por tres veces de tres en tres días, haciéndose saber a quienes se crean con derecho, comparezcan a deducirlo.—Tenancingo, Méx., a 7 de febrero de 1992.—El C. Registrador, Lic. Ignacio González Castañeda.—Rúbrica.

1399.—13, 16 y 22 abril.

Exp. 83/92, JOSE ANGEL BELTRAN GARCIA promueve inmatriculación administrativa, sobre el inmueble ubicado en La Comunidad de La Joya, municipio de Villa Guerrero, distrito de Tenancingo, mide y linda; norte: en 3 líneas, 1a. 11.80 m, 2a. 19.80 m 3o. de 9.50 m con Prop. de la Sra. Ma. de la Angeles Pedroza, sur: 52.00 m con Prop. de Ma. Luisa Pedroza, oriente: 10270 m con propiedad de José Angel Beltrán García, poniente: 7270 m con Prop. de Ma. Concepción Morales Millán.

Superficie aproximada de: 3,405.38 m².

El C. registrador dio entrada a la promoción y ordenó su publicación en GACETA DEL GOBIERNO y periódico de mayor circulación, por tres veces de tres en tres días, haciéndose saber a quienes se crean con derecho, comparezcan a deducirlo.—Tenancingo, Méx., a 7 de febrero de 1992.—El C. Registrador, Lic. Ignacio González Castañeda.—Rúbrica.

1399.—13, 16 y 22 abril.

Exp. No. 122/92, SR. OSWALDO A. VIDAL DIAZ promueve inmatriculación administrativa, sobre el inmueble ubicado en Avenida Juárez, número ocho, municipio de Zumpahuacán, distrito de Tenancingo, mide y linda; norte: 20.00 m con calle S/N, sur: 20.00 m con Carmelo Suárez García, oriente: 25.00 m con Avenida Juárez, poniente: 25.00 m con Carmelo Suárez García.

Superficie aproximada de: 500.00 m².

El C. registrador dio entrada a la promoción y ordenó su publicación en GACETA DEL GOBIERNO y periódico de mayor circulación, por tres veces de tres en tres días, haciéndose saber a quienes se crean con derecho, comparezcan a deducirlo.—Tenancingo, Méx., a 7 de febrero de 1992.—El C. Registrador, Lic. Ignacio González Castañeda.—Rúbrica.

1399.—13, 16 y 22 abril.

Exp. 123/92, ESPERANZA MALAGON DE CRUZ promueve inmatriculación administrativa, sobre el inmueble ubicado en paraje denominado Contzonco, sur, barrio de San Guillermo, municipio de Malinalco, distrito de Tenancingo, mide y linda; norte: 24.80 m con Juan Hernández Jiménez, sur: 22.00 m con Refugio García, oriente: 45.00 m con Hugo Iriarte Bonilla, poniente: 43.80 m con Zacarías Benítez.

Superficie aproximada de: 1,200.00 m2.

El C. registrador dio entrada a la promoción y ordenó su publicación en GACETA DEL GOBIERNO y periódico de mayor circulación, por tres veces de tres en tres días, haciéndose saber a quienes se crean con derecho, comparezcan a deducirlo.—Tenancingo, Méx., a 7 de febrero de 1992.—El C. Registrador, Lic. Ignacio González Castañeda.—Rúbrica.

1399.—13, 16 y 22 abril.

Exp. 107/92, CARLOS ROMERO MANCILLA promueve inmatriculación administrativa, sobre el inmueble ubicado en paraje denominado "Topinatico" barrio de Santa María norte, municipio de Malinalco, distrito de Tenancingo, mide y linda; norte: 36.40 m con José Romero, sur: 29.50 m con Agustín Hernández G., oriente: 60.70 m con camino, poniente: 67.00 m con Benjamín Popoca y Manuel Hernández G.

Superficie aproximada de: 2,103.85 m2.

El C. registrador dio entrada a la promoción y ordenó su publicación en GACETA DEL GOBIERNO y periódico de mayor circulación, por tres veces de tres en tres días, haciéndose saber a quienes se crean con derecho, comparezcan a deducirlo.—Tenancingo, Méx., a 6 de febrero de 1992.—El C. Registrador, Lic. Ignacio González Castañeda.—Rúbrica.

1399.—13, 16 y 22 abril.

Exp. 108/92, JOSE LARA ORIHUELA promueve inmatriculación administrativa, sobre el inmueble ubicado en calle del Panteón S/N en barrio de San Juan Sur, municipio de Malinalco, distrito de Tenancingo, mide y linda; norte: 13.00 m con J. Jesús Lara Orihuela, sur: 13.00 m con calle del Panteón, oriente: 45.00 m con J. Jesús Lara Orihuela, poniente: 45.00 m con Carlos Castañeda Rivera.

Superficie aproximada de: 585.00 m2.

El C. registrador dio entrada a la promoción y ordenó su publicación en GACETA DEL GOBIERNO y periódico de mayor circulación, por tres veces de tres en tres días, haciéndose saber a quienes se crean con derecho, comparezcan a deducirlo.—Tenancingo, Méx., a 6 de febrero de 1992.—El C. Registrador, Lic. Ignacio González Castañeda.—Rúbrica.

1399.—13, 16 y 22 abril.

Exp. 109/92, CELIA T. HERNANDEZ LOPEZ promueve inmatriculación administrativa, sobre el inmueble ubicado en 20 de noviembre S/N, barrio de Santa María, municipio de Malinalco, distrito de Tenancingo, mide y linda; norte: 23.00 m con Aurelio Poblito Consuelo, sur: 22.50 m con Manuel Hernández García, oriente: 11.07 m con calle 20 de noviembre, poniente: 11.68 m con Teresa Reynoso García.

Superficie aproximada de: 258.70 m2.

El C. registrador dio entrada a la promoción y ordenó su publicación en GACETA DEL GOBIERNO y periódico de mayor circulación, por tres veces de tres en tres días, haciéndose saber a quienes se crean con derecho, comparezcan a deducirlo.—Tenancingo, Méx., a 6 de febrero de 1992.—El C. Registrador, Lic. Ignacio González Castañeda.—Rúbrica.

1399.—13, 16 y 22 abril.

REGISTRO PUBLICO DE LA PROPIEDAD

DISTRITO DE TENANGO DEL VALLE

EDICTOS

Exp. 557/1422/91, JAVIER ESPINOZA CONSTANTINO promueve inmatriculación administrativa, sobre el inmueble ubicado en Santiaguillo Coaxustenco, municipio de Tenango del Valle, distrito de Tenango del Valle, mide y linda; norte: 13.10 m con Roque Alcántara Miranda, sur: 12.60 m con Andrés Mejía López, oriente: 34.40 m con Andrés Mejía López, poniente: 34.40 m con Enrique Espinoza Constantino.

Superficie aproximada de: 442.26 m2.

El C. registrador dio entrada a la promoción y ordenó su publicación en GACETA DEL GOBIERNO y periódico de mayor circulación, por tres veces de tres en tres días, haciéndose saber a quienes se crean con derecho, comparezcan a deducirlo.—Tenango del Valle, Méx., a 31 de enero de 1992.—El C. Registrador de la Propiedad, Lic. María Isabel López Robles.—Rúbrica.

1399.—13, 16 y 22 abril.

Exp. 556/1421/91, TERESA PLATA DE SERRANO promueve inmatriculación administrativa, sobre el inmueble ubicado en Santiaguillo Coaxustenco, municipio de Tenango del Valle, distrito de Tenango del Valle, mide y linda; norte: 12.90 m con José Morín Martínez, sur: 11.40 m con Hipólito Soto Serrano, oriente: 17.00 m con calle Gustavo Baz, poniente: 17.00 m con Pedro Núñez Serrano.

Superficie aproximada de: 206.00 m2.

El C. registrador dio entrada a la promoción y ordenó su publicación en GACETA DEL GOBIERNO y periódico de mayor circulación, por tres veces de tres en tres días, haciéndose saber a quienes se crean con derecho, comparezcan a deducirlo.—Tenango del Valle, Méx., a 31 de enero de 1992.—El C. Registrador de la Propiedad, Lic. María Isabel López Robles.—Rúbrica.

1399.—13, 16 y 22 abril.

Exp. 555/1420/91, ARTURO ARRIAGA SOTO promueve inmatriculación administrativa, sobre el inmueble ubicado en Santiaguillo Coaxustenco, municipio de Tenango del Valle, distrito de Tenango del Valle, mide y linda; norte: 61.00 m con Germán Mejía M. y Cosme Serrano G., sur: 61.00 m con Matías Díaz Mejía, oriente: 9.30 m con Ricardo Ayala Vázquez, poniente: 9.30 m con la calle Matamoros.

Superficie aproximada de: 570.00 m2.

El C. registrador dio entrada a la promoción y ordenó su publicación en GACETA DEL GOBIERNO y periódico de mayor circulación, por tres veces de tres en tres días, haciéndose saber a quienes se crean con derecho, comparezcan a deducirlo.—Tenango del Valle, Méx., a 31 de enero de 1992.—El C. Registrador de la Propiedad, Lic. María Isabel López Robles.—Rúbrica.

1399.—13, 16 y 22 abril.

Exp. 554/1419/91, JUANA DIAZ RODRIGUEZ promueve inmatriculación administrativa, sobre el inmueble ubicado en Santiaguillo, Coaxustenco, municipio de Tenango del Valle, distrito de Tenango del Valle, mide y linda; norte: 21.20 m con Marino Tenorio, sur: 29.10 m con Ramón Soto, oriente: 13.05 m con Onésimo Serrano, poniente: 13.05 m con carril.

Superficie aproximada de: 328.00 m2.

El C. registrador dio entrada a la promoción y ordenó su publicación en GACETA DEL GOBIERNO y periódico de mayor circulación, por tres veces de tres en tres días, haciéndose saber a quienes se crean con derecho, comparezcan a deducirlo.—Tenango del Valle, Méx., a 31 de enero de 1992.—El C. Registrador de la Propiedad, Lic. María Isabel López Robles.—Rúbrica.

1399.—13, 16 y 22 abril.

Exp. 553/1418/91, IRMA MARIA TERESA CASTILLO CAMPOS promueve inmatriculación administrativa, sobre el inmueble ubicado en Santiaguillo Coaxuxtenco, municipio de Tenango del Valle, distrito de Tenango del Valle, mide y linda; norte: 17.75 m colinda con Dionicio Campos, sur: 24.35 m colinda con calle Zaragoza, oriente: 43.35 m con Pedro Díaz, poniente: 25.55 m colinda con Angel Sánchez.

Superficie aproximada de: 611.00 m2.

El C. registrador dio entrada a la promoción y ordenó su publicación en GACETA DEL GOBIERNO y periódico de mayor circulación, por tres veces de tres en tres días, haciéndose saber a quienes se crean con derecho, comparezcan a deducirlo.—Tenango del Valle, Méx., a 31 de enero de 1992.—El C. Registrador de la Propiedad, Lic. María Isabel López Robles.—Rúbrica.
1399.—13, 16 y 22 abril.

Exp. 552/1417/91, PEDRO NUÑEZ SERRANO promueve inmatriculación administrativa, sobre el inmueble ubicado en Santiaguillo Coaxuxtenco, municipio de Tenango del Valle, distrito de Tenango del Valle, mide y linda; norte: 12.00 m colinda con la calle, sur: 11.18 m colinda con la calle, oriente: 122.00 m colinda con C. Miguel Gomez, poniente: 122.00 m colinda con C. Leopoldo Campos.

Superficie aproximada de: 1,414.00 m2.

El C. registrador dio entrada a la promoción y ordenó su publicación en GACETA DEL GOBIERNO y periódico de mayor circulación, por tres veces de tres en tres días, haciéndose saber a quienes se crean con derecho, comparezcan a deducirlo.—Tenango del Valle, Méx., a 31 de enero de 1992.—El C. Registrador de la Propiedad, Lic. María Isabel López Robles.—Rúbrica.
1399.—13, 16 y 22 abril.

Exp. 551/1416/91, FELIX GONZALEZ CAMPOS promueve inmatriculación administrativa, sobre el inmueble ubicado en Santiaguillo Coaxuxtenco, municipio de Tenango del Valle, distrito de Tenango del Valle, mide y linda; norte: 10.00 m con Salvador González, sur: 10.00 m con Petra González, oriente: 16.55 m con Jorge Trujillo, poniente: 16.55 m con Gerardo Mejía.

Superficie aproximada de: 165.50 m2.

El C. registrador dio entrada a la promoción y ordenó su publicación en GACETA DEL GOBIERNO y periódico de mayor circulación, por tres veces de tres en tres días, haciéndose saber a quienes se crean con derecho, comparezcan a deducirlo.—Tenango del Valle, Méx., a 31 de enero de 1992.—El C. Registrador de la Propiedad, Lic. María Isabel López Robles.—Rúbrica.
1399.—13, 16 y 22 abril.

Exp. 550/1415/91, ROCIO FLORES CASTANEDA promueve inmatriculación administrativa, sobre el inmueble ubicado en Santiaguillo Coaxuxtenco, municipio de Tenango del Valle, distrito de Tenango del Valle, mide y linda; norte: 24.00 m colinda con Maximino Alcántara M., sur: 24.00 m colinda con Angel Flores Castañeda, oriente: 14.00 m colinda con Vicente Campos, poniente: 14.00 m colinda con cerrada de Juárez.

Superficie aproximada de: 336.00 m2.

El C. registrador dio entrada a la promoción y ordenó su publicación en GACETA DEL GOBIERNO y periódico de mayor circulación, por tres veces de tres en tres días, haciéndose saber a quienes se crean con derecho, comparezcan a deducirlo.—Tenango del Valle, Méx., a 31 de enero de 1992.—El C. Registrador de la Propiedad, Lic. María Isabel López Robles.—Rúbrica.
1399.—13, 16 y 22 abril.

Exp. 549/1414/91, ANGEL FLORES CASTANEDA promueve inmatriculación administrativa, sobre el inmueble ubicado en Santiaguillo Coaxuxtenco, municipio de Tenango del Valle, distrito de Tenango del Valle, mide y linda; norte: 24.00 m colinda con Rocio Flores, sur: 24.00 m colinda con Hugo Valdez Constantino, oriente: 14.00 m colinda con Vicente Campos, poniente: 14.00 m colinda con Cerrada de Juárez.

Superficie aproximada de: 336.00 m2.

El C. registrador dio entrada a la promoción y ordenó su publicación en GACETA DEL GOBIERNO y periódico de mayor circulación, por tres veces de tres en tres días, haciéndose saber a quienes se crean con derecho, comparezcan a deducirlo.—Tenango del Valle, Méx., a 31 de enero de 1992.—El C. Registrador de la Propiedad, Lic. María Isabel López Robles.—Rúbrica.
1399.—13, 16 y 22 abril.

Exp. 548/1413/91, ERASMO DE LA CRUZ GONZALEZ promueve inmatriculación administrativa, sobre el inmueble ubicado en Santiaguillo Coaxuxtenco, municipio de Tenango del Valle, distrito de Tenango del Valle, mide y linda; norte: 15.00 m con Emilio Bobadilla, sur: 15.00 m con la línea, oriente: 15.00 m con José Díaz R. poniente: 15.00 m con Esperanza Tarango.

Superficie aproximada de: 225.00 m2.

El C. registrador dio entrada a la promoción y ordenó su publicación en GACETA DEL GOBIERNO y periódico de mayor circulación, por tres veces de tres en tres días, haciéndose saber a quienes se crean con derecho, comparezcan a deducirlo.—Tenango del Valle, Méx., a 31 de enero de 1992.—El C. Registrador de la Propiedad, Lic. María Isabel López Robles.—Rúbrica.
1399.—13, 16 y 22 abril.

Exp. 547/1412/91, GERARDO SERRANO CERON promueve inmatriculación administrativa, sobre el inmueble ubicado en Santiaguillo Coaxuxtenco, municipio de Tenango del Valle, distrito de Tenango del Valle, mide y linda; norte: 12.50 m con Doroteo Serrano, sur: 7.54 y 4.70 m con Juan Campos, oriente: 13.63 m con calle Juárez, poniente: 3.64 y 10.12 m con Juan Campos.

Superficie aproximada de: 121.82 m2.

El C. registrador dio entrada a la promoción y ordenó su publicación en GACETA DEL GOBIERNO y periódico de mayor circulación, por tres veces de tres en tres días, haciéndose saber a quienes se crean con derecho, comparezcan a deducirlo.—Tenango del Valle, Méx., a 31 de enero de 1992.—El C. Registrador de la Propiedad, Lic. María Isabel López Robles.—Rúbrica.
1399.—13, 16 y 22 abril.

Exp. 546/1411/91, FRANCISCO DIAZ SANCHEZ promueve inmatriculación administrativa, sobre el inmueble ubicado en Santiaguillo Coaxuxtenco, municipio de Tenango del Valle, distrito de Tenango del Valle, mide y linda; norte: 11.95 m con Vicente Trujillo, sur: 11.95 m con calle Independencia, oriente: 9.50 m con Gregoria Díaz M., poniente: 9.50 m con Prudencio Jardón Valdez.

Superficie aproximada de: 113.53 m2.

El C. registrador dio entrada a la promoción y ordenó su publicación en GACETA DEL GOBIERNO y periódico de mayor circulación, por tres veces de tres en tres días, haciéndose saber a quienes se crean con derecho, comparezcan a deducirlo.—Tenango del Valle, Méx., a 31 de enero de 1992.—El C. Registrador de la Propiedad, Lic. María Isabel López Robles.—Rúbrica.
1399.—13, 16 y 22 abril.

Exp. 545.1410/91, FELIPA MEJIA BOBADILLA promueve inmatriculación administrativa, sobre el inmueble ubicado en Santiaguillo Coaxuxtenco, municipio de Tenango del Valle, distrito de Tenango del Valle, mide y linda; norte: 16.60 m con Rancho de Sanabria, sur: 16.20 m con camino del monte, oriente: 233.45 m con Pasiano Bobadilla, poniente: 233.45 m con Francisco Bobadilla.

Superficie aproximada de: 3.759 m².

El C. registrador dio entrada a la promoción y ordenó su publicación en GACETA DEL GOBIERNO y periódico de mayor circulación, por tres veces de tres en tres días, haciéndose saber a quienes se crean con derecho, comparezcan a deducirlo.—Tenango del Valle, Méx., a 31 de enero de 1992.—El C. Registrador de la Propiedad, Lic. María Isabel López Robles.—Rúbrica.

1399.—13, 16 y 22 abril.

Exp. 544/1409/91, FELIPA MEJIA BOBADILLA promueve inmatriculación administrativa, sobre el inmueble ubicado en Santiaguillo Coaxuxtenco, municipio de Tenango del Valle, distrito de Tenango del Valle, mide y linda; norte: 32.00 m con el señor Francisco Díaz, sur: 32.00 m con río seco, oriente: 247.50 m con Leopoldo Bobadilla, poniente: 247.50 m con Felipa Mejía Bobadilla.

Superficie aproximada de: 7.920.00 m².

El C. registrador dio entrada a la promoción y ordenó su publicación en GACETA DEL GOBIERNO y periódico de mayor circulación, por tres veces de tres en tres días, haciéndose saber a quienes se crean con derecho, comparezcan a deducirlo.—Tenango del Valle, Méx., a 31 de enero de 1992.—El C. Registrador de la Propiedad, Lic. María Isabel López Robles.—Rúbrica.

1399.—13, 16 y 22 abril.

REGISTRO PUBLICO DE LA PROPIEDAD

DISTRITO DE EL ORO

EDICTO

Exp. 759/91, JOSE SOTELO VELAQUEZ, promueve inmatriculación administrativa, sobre el inmueble ubicado en Bombatevi, municipio de Atlacomulco, Méx., distrito de El Oro de Hidalgo, México, mide y linda; norte: 72.20 m con camino a San Lorenzo Tlacotepec; sur: 60.48 m con herederos de Ma. Concepción Vda. de Cárdenas; oriente: 31.50 m con Sofía Flores; poniente: 72.80 m con camino a colonia Ticti.

Superficie aproximada de: 3,141.00 m²

El C. registrador dio entrada a la promoción y ordenó su publicación en GACETA DEL GOBIERNO y periódico de mayor circulación, por tres veces de tres en tres días, haciéndose saber a quienes se crean con derecho comparezcan a deducirlo.—El Oro de Hidalgo, Méx., a 23 de enero de 1992.—El C. Registrador, Lic. Ma. Guadalupe Zepeda Aguilar.—Rúbrica.

1300.—8, 13 y 16 abril

REGISTRO PUBLICO DE LA PROPIEDAD

DISTRITO DE IXTLAHUACA

EDICTO

Exp. 63/92, ALEJANDRA CRUZ SANDOVAL, promueve inmatriculación administrativa, sobre el inmueble ubicado en San Juan Jiquipilco, municipio de Jiquipilco, México, distrito de Ixtlahuaca, México, mide y linda; norte: 28.90 m con Fernando Téllez; sur: 28.90 m con Fidel Arzate; oriente: 45.00 m con carretera a Ixtlahuaca; poniente: 45.00 m con Aurelio González.

Superficie aproximada de 1,366.50 m².

El C. registrador dio entrada a la promoción y ordenó su publicación en GACETA DEL GOBIERNO y periódico de mayor circulación, por tres veces de tres en tres días, haciéndose saber a quienes se crean con derecho, comparezcan a deducirlo.—Ixtlahuaca, México a 23 de marzo de 1992.—El C. Registrador, Lic. César León Becerra.—Rúbrica.

125.—8, 13 y 16 abril

REGISTRO PUBLICO DE LA PROPIEDAD

DISTRITO DE LERMA

EDICTOS

Exp. 234/92, MARCO ANTONIO VELAQUEZ GONZALEZ, promueve inmatriculación administrativa, sobre el inmueble ubicado en la privada de la calle J. Ma. Pino Suárez, municipio de Lerma y distrito de Lerma, mide y linda; al norte: 10.00 m con la privada de la calle J. Ma. Pino Suárez; al sur: 10.00 m con Miguel Rosales; al oriente: 24.60 m con María de Jesús Ortega Ortega; al poniente: 24.45 m con Juan Belandía; con superficie: 245.20 m².

El C. registrador dio entrada a la promoción y ordenó su publicación en GACETA DEL GOBIERNO y periódico de mayor circulación, por tres veces de tres en tres días, haciéndose saber a quienes se crean con derecho comparezcan a deducirlo.—Lerma, México, a 10 de abril de 1992.—C. Registrador, Lic. Luis Manuel Salinas Pérez.—Rúbrica.

1432.—15, 16 y 20 abril

Exp. 235/92, MANUELA REYES GONZALEZ, promueve inmatriculación administrativa, sobre el inmueble ubicado en el Plan de Labores del Barrio de Santa María, municipio de Ocoyoacac y distrito de Lerma, mide y linda; al norte: 11.10 m con los herederos de Conrada Verdeja; al sur: 11.10 m con la sanja; al oriente: 90.70 m con los herederos de José Torres; al poniente: 90.70 m con Vicente Lara, con superficie 1006.77 m².

El C. registrador dio entrada a la promoción y ordenó su publicación en GACETA DEL GOBIERNO y periódico de mayor circulación, por tres veces de tres en tres días, haciéndose saber a quienes se crean con derecho comparezcan a deducirlo.—Lerma, México, a 10 de abril de 1992.—C. Registrador, Lic. Luis Manuel Salinas Pérez.—Rúbrica.

1432.—15, 16 y 20 abril

Exp. 401/92, EDUWIGES REYES GONZALEZ, promueve inmatriculación administrativa, sobre el inmueble ubicado en la colonia Benito Juárez, municipio de Ocoyoacac, y distrito de Lerma, mide y linda; al norte: 2 líneas, la primera 21.30 m con Jacinta Montes y Antonio Ibarra Ibarra, y la segunda de 20.85 m con Alicia Conde de Terán y Roberta Valdez de León; al sur: 40.00 m con la carretera México-Toluca; al oriente: 52.60 m con la Empresa Herberts; al poniente: 2 líneas, la primera de 30.70 m con Alicia Conde de Terán y Roberta Valdez de León y la segunda de 51.80 m con Eduwiges Reyes González, con superficie 2693.00 m².

El C. registrador dio entrada a la promoción y ordenó su publicación en GACETA DEL GOBIERNO y periódico de mayor circulación, por tres veces de tres en tres días, haciéndose saber a quienes se crean con derecho, comparezcan a deducirlo.—Lerma, México, a 10 de abril de 1992.—C. Registrador, Lic. Luis Manuel Salinas Pérez.—Rúbrica.

1432.—15, 16 y 20 abril

REGISTRO PUBLICO DE LA PROPIEDAD

DISTRITO DE TOLUCA

EDICTO

Exp. 5649/992, MARIO MARCOS ECHEVERRI BECERRIL, promueve inmatriculación administrativa, sobre el inmueble ubicado en Capultitlán, municipio y distrito de Toluca, mide; norte: 9.00 m con calle Libertad; sur: 9.00 m con Venustiano Cervantes; oriente: 77.00 m con Guadalupe Palma; poniente: 77.00 m con la vendedora.

El C. registrador dio entrada a la promoción y ordenó su publicación en GACETA DEL GOBIERNO y periódico de mayor circulación, por tres veces de tres en tres días, haciéndose saber a quienes se crean con derecho, comparezcan a deducirlo.—Toluca, Méx., a 10 de abril de 1992.—El C. Registrador, Lic. Ma. Isabel López Robles.—Rúbrica.

1454.—15, 22 y 27 abril

REGISTRO PUBLICO DE LA PROPIEDAD

DISTRITO DE LERMA

E D I C T O

Exp. 303/92, VICTORIA RAMOS PEÑA, promueve inscripción administrativa, sobre el inmueble ubicado en el paraje La Loma, en Santa María Zolotepec, municipio de Xonacatlán, distrito de Lerma, Méx., mide y linda: al norte: 18.10 m con Nicolás Sánchez Hernández; al sur: 16.70 m con Alejandro Hernández Morales; al oriente: 46.95 m con Florinda Lázaro García; al poniente: 44.25 m con Juana Ramos Peña, con una superficie de 793.44 m².

El C. registrador dio entrada a la promoción y ordenó su publicación en GACETA DEL GOBIERNO y periódico de mayor circulación, por tres veces de tres en tres días, haciéndose saber a quienes se crean con derecho, comparezcan a deducirlo.—Lerma, Méx., a 9 de abril de 1992.—C. Registrador, Lic. Luis Manuel Salinas Pérez.—Rúbrica. 1450.—16, 22 y 27 abril

REGISTRO PUBLICO DE LA PROPIEDAD

DISTRITO DE LERMA

E D I C T O

Exp. 357/92, EUGENIA LILIA BASTIDA FLORES, promueve inscripción administrativa, sobre el inmueble ubicado en la Av. Zaragoza s/n., del barrio de Santiaguillo, municipio de Ocoyoacac, distrito de Lerma, Méx., mide y linda: al norte: 9.70 m con la Av. Zaragoza; al sur: 10.20 m con la propiedad de la Sra. Teresa Flores; al oriente: 131.90 m con la propiedad de la C. Francisca Linares; al poniente: 131.50 m con la propiedad del Sr. J. Guadalupe Alcántara; superficie: 1,310.41 m².

El C. registrador dio entrada a la promoción y ordenó su publicación en GACETA DEL GOBIERNO y periódico de mayor circulación, por tres veces de tres en tres días, haciéndose saber a quienes se crean con derecho, comparezcan a deducirlo.—Lerma, Méx., a 8 de abril de 1992.—El C. Registrador, Lic. Luis Manuel Salinas Pérez.—Rúbrica. 1459.—16, 22 y 27 abril

REGISTRO PUBLICO DE LA PROPIEDAD

DISTRITO DE TLALNEPANTLA

E D I C T O

Exp. 2759/150/92, MARIA FELIX MARTINEZ ALVARADO DE MANCELLA, promueve inscripción administrativa, sobre el inmueble ubicado en Col. Francisco Sarabia, municipio de Nicolás Romero, distrito de Tlalnepantla, mide y linda: norte: 15.00 m con las Sritas Francisca y María Cristina de apellidos Uribe Salazar; sur: 15.00 m con Sr. Humberto Limón y Juana Carrillo; oriente: 10.00 m con las Sritas Francisca y María Cristina de apellidos Uribe Salazar; poniente: 10.00 m con calle pública denominada 5 de Mayo; superficie aproximada de: 150.00 metros cuadrados.

El C. registrador dio entrada a la promoción y ordenó su publicación en GACETA DEL GOBIERNO y periódico de mayor circulación, por tres veces de tres en tres días, haciéndose saber a quienes se crean con derecho, comparezcan a deducirlo.—Tlalnepantla, México, a 1 de abril de 1992.—C. Registrador, Lic. Enrique Cruz Guerrero.—Rúbrica. 1470.—16, 22 y 27 abril

NOTARIA PUBLICA NUMERO 15

TOLUCA, MEX.

AVISO NOTARIAL

Por escritura pública número 8849, volumen CLXXXIX, de fecha 30 de agosto de 1991, se hizo constar el inicio de la sucesión testamentaria del señor CARLOS ARIAS GARCIA MORENO, solicitado por la señora MARIA ALEMAN ALEMAN DE ARIAS, quien reconoció la validez del testamento número 12,506 otorgado ante el Notario No. 3 de Guadalajara, Jalisco, y quien aceptó los derechos hereditarios que le corresponde al ser nombreda única y universal heredera y aceptando el cargo de albacea el cual se discernió en forma legal y procediendo a realizar el inventario y avalúos de los bienes que integran el acervo hereditario.

Atentamente, Lic. Rafael Leopoldo Hernández González.—Rúbrica. 1265.—7 y 16 abril

NOTARIA PUBLICA NUMERO 15

TOLUCA, MEX.

AVISO NOTARIAL

Por escritura número 9389 de fecha doce de marzo de mil novecientos noventa y dos, ante la fe del suscrito notario público número 15, las señoras CELIA ESQUIVEL DE ALARCON e IRMA ESTHER AGUILAR ESQUIVEL, iniciaron la sucesión testamentaria a bienes de la señorita MARIA DEL CARMEN ALARCON ESQUIVEL, reconociendo así mismo la validez del testamento público abierto otorgado por la señorita MARIA DEL CARMEN ALARCON ESQUIVEL, mediante escritura número 6664, de fecha veinticuatro de agosto de mil novecientos ochenta y nueve, otorgada ante la fe del suscrito, reconociéndose además sus derechos hereditarios, aceptando el cargo de albacea que le fuera concedido la señora CELIA ESQUIVEL DE ALARCON, discerniéndosele en forma legal y procediéndose a realizar el inventario y avalúo de los bienes que forman el acervo hereditario.

Lic. Rafael Leopoldo Hernández González.—Rúbrica.

1266.—7 y 16 abril

NOTARIA PUBLICA NUMERO 9

CUAUTITLAN IZCALLI, MEX.

El suscrito en cumplimiento con lo establecido en el artículo 1023 del Código de Procedimientos Civiles del Estado de México, hago constar que por escritura 12,659, se radicó ante mí la sucesión testamentaria a bienes de la señora CARLOTA DOMINGUEZ MONREAL VIUDA DE BERNAL, en la cual la señora YOLANDA BERNAL DOMINGUEZ manifestó su aceptación de la herencia y del cargo de albacea, declarando que procederá a formular el inventario correspondiente

Cuatitlán Izcalli Estado de México, a 25 de marzo de 1992.—

Lic. Luis Gerardo Mendoza Powell.—Rúbrica.

Para publicarse dos veces de siete en siete días.


128-A1.—7 y 16 abril

CORESA, S.A. CONSTRUCTORA RESIDENCIAL

Blvd. Manuel A. Camacho # 40-10o. piso.
Col San Francisco Cuautlalpan CP. 53560
Naucalpan de Juárez, Estado de México
Tels. 557 51 33 557 82 11
R.F.C. CRE -780620-001

Por acuerdo de la Asamblea General Extraordinaria de Accionistas de fecha 10. de Noviembre de 1991, se acordó la Liquidación total de la sociedad denominada "CORESA", SOCIEDAD ANONIMA, CONSTRUCTORA RESIDENCIAL HOY EN LIQUIDACION.

Se hace la presente publicación para cumplir con lo preceptuado en el Artículo 247, Fracción Segunda de la Ley General de Sociedades Mercantiles.



C.F. CARLOS ALLEGRE BORBOLLA
LIQUIDADOR

CORESA, S.A. CONSTRUCTORA RESIDENCIAL

Blvd. Manuel A. Camacho # 40-10o. piso.
 Col San Francisco Cuautlalpan CP. 53560
 Naucalpan de Juárez, Estado de México
 Tels. 557 51 33 557 82 11

R.F.C. CRE -780620-001

ESTADO DE SITUACION FINANCIERA
 FINAL DE LIQUIDACION AL 31
 DE OCTUBRE DE 1991.

ACTIVO

PASIVO

CIRCULANTE

CAJA Y BANCOS \$1,200,000

SUMA CIRCULANTE \$1,200,000

SUMA PASIVO

\$0

CAPITAL CONTABLE

CAPITAL SOCIAL

\$1,000,000

LIC. GASPAR RIVERA TORRES F. \$895,000

LIC. GASPAR RIVERA TORRES P. \$1,000

LIC. ALBERTO RIVERA TORRES P. \$1,000

LIC. ALEJANDRO RIVERA TORRES P. \$1,000

ARQ. CARLOS RIVERA TORRES P. \$1,000


LIC. MAURICIO RIVERA TORRES P. \$1,000

RESERVAS LEGAL \$200,000

SUMA DE CAPITAL CONTABLE \$1,200,000

SUMA ACTIVO \$1,200,000

SUMA PASIVO Y CAPITAL CONTABLE \$1,200,000



C.P. CARLOS SALGRE BORBOLLA
 LIQUIDADOR


TEPEMOR, S. A. DE C. V.

BLVD. MANUEL AVILA CAMACHO NO. 45, 195. PISO
NAUCALPAN DE JUAREZ, ESTADO DE MEXICO

R.F.C. TEP-841123-33-A

Por acuerdo de la Asamblea General Extraordinaria de Accionistas de fecha 2 de Enero de 1992, se acordó la Liquidación Total de la sociedad denominada "TEPEMOR", SOCIEDAD ANONIMA DE CAPITAL VARIABLE HOY EN LIQUIDACION.

Se hace la presente publicación para cumplir con lo preceptuado en el Artículo 247, Fracción Segunda de la Ley General de Sociedades Mercantiles.




C.P. CARLOS ALBESRE BORBOLLA.
LIQUIDADOR

TEPEMOR, S. A. DE C. V.

BLVD. MANUEL AVILA CAMACHO NO. 40, 10a. FISO
 NAUCALPAN DE JUAREZ, ESTADO DE MEXICO
 R.F.C. TEP-841123-33-A

**ESTADO DE SITUACION FINANCIERA
 FINAL DE LIQUIDACION AL 31-12-91**

<u>ACTIVO</u>		<u>PASIVO</u>	
<u>CIRCULANTE</u>		<u>CIRCULANTE</u>	0
CAJAS Y BANCOS	5,200,000		
SUMA ACTIVO CIRCULANTE	<u>5,200,000</u>	SUMA PASIVO CIRCULANTE	<u>0</u>
		SUMA EL PASIVO	<u>0</u>
		<u>CAPITAL CONTABLE</u>	
		CAPITAL SOCIAL	5,000,000
		GASPAR RIVERA TORRES PRADO	1,000,000
		ALEJANDRO RIVERA TORRES PRADO	1,000,000
		ALBERTO RIVERA TORRES PRADO	1,000,000
		MAURICIO RIVERA TORRES PRADO	1,000,000
		CARLOS RIVERA TORRES PRADO	<u>1,000,000</u>
		RESERVA LEGAL	<u>200,000</u>
		SUMA CAPITAL CONTABLE	<u>5,200,000</u>
SUMA EL ACTIVO	<u>5,200,000</u>	SUMA PASIVO Y CAPITAL CONTABLE	<u>5,200,000</u>


 C.P. CARLOS ALLEGRE BORBOLLA
 LIQUIDADOR

Promotora y Constructora Los Abedules, S. A.

AVENIDA MANUEL AVILA CAMACHO No. 40, 10o. PISO (Frente al Toreo)

TELS. 557-57-98 y 557-59-10


NAUCALPAN DE JUAREZ, EDO. DE MEXICO

ZONA 10

R.F.C. PCA-750302 5H

Por acuerdo de la Asamblea General Extraordinaria de Accionistas de fecha 2 de Mayo de 1991, se acordó la Liquidación Total de la sociedad denominada "PROMOTORA Y CONSTRUCTORA LOS ABEDULES". SOCIEDAD ANONIMA HOY EN LIQUIDACION.

Se hace la presente publicación para cumplir con lo prescrito en el Artículo 247, Fracción Segunda de la Ley General de Sociedades Mercantiles.



C.P. CARLOS ALLEGRE BORBOLLA
LIQUIDADOR

Promotora y Constructora Los Abedules, S. A.

AVENIDA MANUEL AVILA CAMACHO No. 40, 10o. PISO (Frente al Toreo)

TELS. 667 - 57 - 98 y 667 - 58 - 10

NAUCALPAN DE JUAREZ, EDO. DE MEXICO

ZONA 10

R.F.C. PCA-750302 5H1

ESTADO DE SITUACION FINANCIERA

FINAL DE LIQUIDACION AL 30

DE ABRIL DE 1991.

ACTIVO

PASIVO

CIRCULANTE

CAJA Y BANCOS \$5,206,000

SUMA CIRCULANTE \$5,206,000

SUMA PASIVO

\$0

CAPITAL CONTABLE

CAPITAL SOCIAL

\$5,200,000

PROMOTORA HABITACIONAL

SAN JUAN DE ARAGON, S.A. \$4,500,000

LIC. GASPAR RIVERA TORRES F. \$350,000

LIC. GASPAR RIVERA TORRES P. \$175,000

LIC. ALBERTO RIVERA TORRES P. \$88,000

LIC. ALEJANDRO RIVERA TORRES P. \$87,000

RESERVAS DE CAPITAL \$6,000

SUMA DE CAPITAL CONTABLE \$5,206,000

SUMA ACTIVO \$5,206,000

SUMA PASIVO Y CAPITAL CONTABLE \$5,206,000

C.P. CARLOS ALLEGRE BORBOLLA
LIQUIDADOR