



GACETA DEL GOBIERNO



Periódico Oficial del Gobierno Constitucional del Estado de México
REGISTRO DGC NUM. 001 1021 CARACTERISTICAS 113282801

Mariano Matamoros Sur N.º. 308 C.P. 50130 Toluca, México

Tomo CLIII

Toluca de Lerdo, Méx., martes 10 de marzo de 1992

Número 46

SECCION PRIMERA

PODER EJECUTIVO DEL ESTADO

SOLICITUD de concesión presentada por el C. Ing. Patricio Rivero Azcárraga, para aprovechar en uso de riego aguas del río Texcaltenco, localizado en jurisdicción del municipio de Villa Guerrero, la cual se publica de conformidad con el artículo 125 de la Ley Federal de Aguas a fin de que las personas físicas o morales que se consideren perjudicadas con el aprovechamiento, presenten por escrito su inconformidad ante la Comisión Nacional del Agua, en México, D.F. o en algunas de sus gerencias en los estados en un plazo de 30 (treinta) días contados a partir de la presente publicación.

C. Director General de la Comisión Nacional del Agua.
—El C. Ing. Patricio Rivero Azcárraga, que recibe notificaciones en Río San Joaquín Núm. 303 México, D.F. C.P. 11480, ante usted comparezco para solicitar aguas del río Texcaltenco, localizado en jurisdicción del municipio de Villa Guerrero, Estado de México, para uso de riego con un

gasto de 3.75 litros por segundo a razón de todo el día y año 365, hasta completar un volumen en este período de 118.260 (ciento dieciocho mil doscientos sesenta) metros cúbicos: las aguas se derivarán directamente del río en el lugar denominado La Nopalera, que dista aproximadamente a 2,500 metros, aguas arriba de la confluencia con el río Tenancingo. Se beneficiarán 2-89-14 Has. de terrenos de riego. Villa Guerrero a 15 de abril de 1988, firma: Ilegible.

Esta solicitud podrá ser ajustada por la Comisión Nacional del Agua.—De acuerdo a la disponibilidad de aguas y normas vigentes.

México, D.F. a 29 de enero de 1992.

A T E N T A M E N T E

SUFRAGIO EFECTIVO. NO REELECCION.

EL SUBDIRECTOR GENERAL

Ing. Jaime Sancho y Cervera.—Rúbrica.

Tomo CLIII | Toluca de Lerdo, Méx., martes 10 de marzo de 1992 | No. 46

SUMARIO:

SECCION PRIMERA

PODER EJECUTIVO DEL ESTADO

SOLICITUD de concesión de aguas del Río Texcaltenco, del municipio de Villa Guerrero, Méx., presentada por el C. Ing. Patricio Rivero Azcárraga.

AVISOS JUDICIALES: 671, 693, 679, 671, 670, 690, 469, 70-A1, 682, 681, 698, 480, 469, 486, 488, 42-A1, 638, 630, 65-A1, 760, 798, 586, 640, 743, 744, 753, 748, 749, 752 y 816.

AVISOS ADMINISTRATIVOS Y GENERALES: 694, 674, 678, 679, 672, 690, 677, 667, 691, 755, 754, 759, 747, 746, 745, 750, 751, 756, 742, 763, 764, 827, 836 y 845.

AVISOS JUDICIALES

JUZGADO 8o CIVIL DE PRIMERA INSTANCIA

DISTRITO DE TLALNEPANTLA-ECATEPEC

EDICTO

Expediente Núm. 1943/90

Segunda Secretaria

EDUARDO SOTO RODRIGUEZ, promueve juicio ejecutivo mercantil, en contra de la señora **MARIA ELENA ALVAREZ MAYEN** y para que tenga verificativo la primera almoneda de remate en dicho juicio, señalándose las doce horas del día once de marzo del año en curso, siendo el bien embargado el inmueble casa habitación, ubicada en calle Colima número quinientos treinta, colonia Santa María Tulpetlac, perteneciente a este municipio de Ecatepec de Morelos, Estado de México, con las siguientes medidas y colindancias: al norte: 30.00 m con lote veintinueve; al sur: 28.90 m con lote veintisiete y treinta y cuatro; al oriente: 12.27 m con lote treinta y tres y treinta y cuatro; y al poniente: 10.10 m con lote veintisiete y 3.25 m con lote veintisiete y calle Colima, dicha casa habitación con superficie de 343.24 m², teniendo aproximadamente 150 m², de construcción, con loza terminada, e inscrito en el Registro Público de la Propiedad y del Comercio de este distrito judicial, bajo la partida número 403, del volumen 723, libro primero, sección primera, de fecha abril de mil novecientos ochenta y nueve, siendo postura legal la que cubra la cantidad de \$ 40'000,000.00 (cuarenta millones de pesos 00/100 M.N.).

Publíquese el presente edicto en la GACETA DEL GOBIERNO de la ciudad de Toluca, México, por tres veces dentro de nueve días, convocando postores, dado en Ecatepec de Morelos, México, a los veintinueve días del mes de febrero de mil novecientos noventa y dos.—Doy fe.—C. Segundo Secretario, P.D. **Rogerio Díaz Franco**.—Rúbrica, 671—25 febrero, 5 y 10 marzo

JUZGADO CIVIL DE PRIMERA INSTANCIA

DISTRITO DE TENANCINGO

EDICTOS

ABEL VARGAS GONZALEZ, por su propio derecho y en el expediente número 590/90, promueve diligencias de información ad perpetuam, fin acreditar la posesión que dice tener respecto de inmueble ubicado en la calle de Independencia número veintitres de la ciudad de Ixtapan de la Sal, México, con las siguientes medidas y colindancias: al norte: 7.50 m con calle Independencia; al sur: en dos líneas la primera de 6.71 m con Ricardo Acosta y la segunda de 2.00 m con Guadalupe Tlapale; al oriente: 42.75 m con Leonor Vargas Pedroza de Escalona; y al poniente: en dos líneas, la primera de 7.00 m con Guadalupe Tlapale y la segunda de 35.75 m con Guadalupe Tlapale; con una superficie aproximada de 296.02 metros cuadrados.

La ciudadana Juez Civil de Primera Instancia de Tenancingo, México, dio entrada a su promoción, ordenándose la expedición de los edictos correspondientes, para su publicación por tres veces de tres en tres días en la GACETA DEL GOBIERNO, y en otro periódico de mayor circulación, haciéndose saber a quienes se crean con igual o mejor derecho lo deduzcan en términos de ley.—Tenancingo, México, febrero diecinueve de mil novecientos noventa y dos.—Doy fe.—C. Secretario de Acuerdos, Lic. **Nina Muñiz Ramírez**.—Rúbrica, 693.—28 febrero, 5 y 10 marzo

CARMEN ROJO DE LA VEGA DE GARCIA VELARDE, por su propio derecho y en el expediente número 56/91, promueve diligencias de información ad perpetuam, fin acreditar la posesión que dice tener respecto de un inmueble ubicado en la zona denominada Ixtamiles de Ixtapan de la Sal, México, con las siguientes medidas y colindancias: al norte: 15.56 m con Abel Vargas y César Garduño Araujo; al sur: 24.70 m con calle Ecología; al oriente: 32.00 m con Alfredo Araujo Sotelo; poniente: 38.70 m con Dionicio Honorato Salgado, con una superficie aproximada de 640.00 metros cuadrados.

La ciudadana Juez Civil de Primera Instancia de este distrito judicial, dio entrada a su promoción, ordenándose la expedición de los edictos correspondientes, para su publicación por tres veces de tres en tres días en la GACETA DEL GOBIERNO, y en otro periódico de mayor circulación, haciéndose saber a quienes se crean con igual o mejor derecho lo deduzcan en términos de ley.—Tenancingo, México, enero veintidos de mil novecientos noventa y dos.—Doy fe. C. Secretario de Acuerdos, Lic. **Nina Muñiz Ramírez**.—Rúbrica, 693—28 febrero, 5 y 10 marzo

LUCIA NAJERA SOLIS, por su propio derecho y en el expediente número 804/90, promueve diligencias de información ad perpetuam, fin acreditar la posesión que dice tener respecto de un inmueble ubicado en la calle de Matamoros sin número, en el cuartel número dos, de la ciudad de Ixtapan de la Sal, México, con las siguientes medidas y colindancias: al norte: 22.70 m con Palenón Najera; al sur: 19.00 m con José Luis López Arismendi; al oriente: 12.80 m con calle Matamoros; al poniente: 10.40 m con Silvestre Najera, con una superficie aproximada de 211.86 metros cuadrados.

La ciudadana Juez Civil de Primera Instancia de este distrito judicial, dio entrada a su promoción, ordenándose la expedición de los edictos correspondientes, para su publicación por tres veces de tres en tres días en la GACETA DEL GOBIERNO y en otro periódico de mayor circulación, haciéndose saber a quienes se crean con igual o mejor derecho lo deduzcan en términos de ley.—Tenancingo, México, febrero diecinueve de mil novecientos noventa y dos.—Doy fe.—C. Secretario de Acuerdos, Lic. **Nina Muñiz Ramírez**.—Rúbrica, 693—28 febrero, 5 y 10 marzo

JUZGADO 5o. CIVIL DE PRIMERA INSTANCIA

DISTRITO DE TEXCOCO

EDICTO

PILAR LEON, CARLOS FLORES GONZALEZ,
CARLOS FLORES LOPEZ

ROSA AGUELAR GUILLERMO, en el expediente 2633/91 que se tramita en este juzgado, le demanda la usucapión del lote del terreno 5, de la manzana 24, de la colonia Juárez Pantitlán de esta Ciudad, el cual tiene las siguientes medidas y colindancias; al norte: 18.00 m con lote 6; al sur: 18.00 m con lote 4; al oriente: 7.00 m con resto de la manzana; al poniente: 7.00 m con calle 16; con una superficie de 126.00 m². Ignorándose su domicilio se le emplaza para que dentro del término de treinta días siguientes a la última publicación de este edicto, comparezca a juicio, con el apercibimiento que en caso de no hacerlo el juicio se seguirá en su rebeldía, asimismo se le previene para que señale domicilio en esta Ciudad, con el apercibimiento que de no hacerlo las posteriores notificaciones y aún las personales se le harán en términos de los artículos 185 y 195 del Código de Procedimientos Civiles en vigor

Para su publicación por tres veces de ocho en ocho días en la GACETA DEL GOBIERNO del Estado y en el periódico de mayor circulación de esta Ciudad.—Se expide el presente en la Ciudad de Nezahualcóyotl, Méx., a los 6 días del mes de febrero de 1992.—Doy fe.—El C. Primer Secretario del Juzgado, Lic. Lucio Zenón Colín.—Rúbrica. 479.—14, 26 febrero y 10 marzo

JUZGADO 2o. CIVIL DE PRIMERA INSTANCIA

DISTRITO DE TEXCOCO

EDICTO

Expediente Número 1330/91.

Segunda Secretaría

MAXIMO MANUEL MORAN GUTIERREZ

SILVIA GUADALUPE FRAGA MENDEZ, le demandó en la vía ordinaria civil sobre usucapión, respecto del lote 29, de la manzana 7 de Joyas Santa Ana, perteneciente al municipio y distrito judicial de Texcoco, Estado de México, con las siguientes medidas y colindancias; al norte: 8.00 m y linda con lote 20, misma manzana, al sur: 8.00 m y linda con calle Gardenias; al oriente: 20.00 m y linda con lote 28 misma manzana; al poniente: 20.00 m y linda con lote 30 misma manzana; con superficie aproximada de 160.00 m². Haciendo de su conocimiento que debe presentarse dentro del término de treinta días, contados a partir del siguiente al en que surta efectos la última publicación. Se fijará además en la puerta del tribunal una copia, apercibido que de no comparecer se seguirá el juicio en rebeldía, asimismo que deberá señalar domicilio en la Ciudad de Texcoco, Estado de México, para oír y recibir notificaciones, ya que de no hacerlo las subsecuentes se le harán por rotulón.

Publíquese por tres veces de ocho en ocho días en el periódico de mayor circulación de esta Ciudad de Texcoco, Estado de México y GACETA DEL GOBIERNO de Toluca Estado de México, Texcoco, Estado de México, a 16 de enero de 1992.—Doy fe.—El Segundo Secretario de Acuerdos, C.P.D. Miguel Paríagua Zúñiga.—Rúbrica. 471.—14, 26 febrero y 10 marzo.

JUZGADO CIVIL DE PRIMERA INSTANCIA

DISTRITO DE IXTLAHUACA

EDICTO

MARIA DEL PILAR BAEZ VAZQUEZ

En los autos del expediente número 50/91, el señor DANIEL LARA HERNANDEZ, en la vía ordinaria civil le demanda el divorcio necesario invocando como causal del mismo el abandono del domicilio conyugal prevista por el artículo 253 fracción VIII del Código Civil vigente en el Estado de México, con fundamento en el artículo 194 del Código de Procedimientos Civiles en vigor, en razón de que se ignora su domicilio actual.

El C. Juez del conocimiento admitió la demanda y ordenó el emplazamiento por edictos, que se publicarán por tres veces de

ocho en ocho días en el periódico GACETA DEL GOBIERNO y en otro de mayor circulación que se edite en la Ciudad de Toluca, Méx., haciéndole saber que deberá presentarse dentro del término de treinta días, a partir del siguiente al en que surta efectos la última publicación fijando además en la puerta del tribunal una copia íntegra del acuerdo por todo el tiempo del emplazamiento. Apercibiendo a la demanda que si transcurrido ese término no comparece por sí, por apoderado o por gestor que pueda representarla, se seguirá el juicio en su rebeldía, haciéndole las posteriores notificaciones por Boletín Judicial. Quedando a su disposición en la Secretaría del Juzgado las copias de demanda y documentales Dado a los 23 días del mes de enero de 1992.—Doy fe.—El C. Secretario, P.D. César Huerta Mondragón.—Rúbrica. 470.—14, 26 febrero y 10 marzo.

JUZGADO 5o. CIVIL DE PRIMERA INSTANCIA

DISTRITO DE TEXCOCO

EDICTO

JUANA MARTINEZ ROSAS

CRISPIN ISLAS VALENCIA, en el expediente número 1522/91, que se tramita en este juzgado, le demanda la usucapión, del lote de terreno número 6, de la manzana 56, de la calle de Morelos Col. Romero, Sección las Fuentes, Ciudad Nezahualcóyotl, Méx., cuyas medidas y colindancias; al norte: 17.00 m con lote 7; al sur: 17.00 m con lote 5; al oriente: 8.00 m con lote 29; al poniente: 8.00 m con calle de Morelos; con una superficie total de 136.00 m². Ignorándose su domicilio se le emplaza en términos del artículo 194 del Código de Procedimientos Civiles, en vigor, por medio de edictos, haciéndole saber que deberá presentarse dentro del término de treinta días, contados a partir del siguiente al en que surta efectos la última publicación, a contestar la demanda, con el apercibimiento de que si pasado este término no comparece por sí, por apoderado o por gestor que pueda representarle; el juicio se seguirá en su rebeldía, asimismo prevénfasele para que señale domicilio en esta ciudad, para oír y recibir notificaciones, con el apercibimiento de que en caso de no hacerlo las ulteriores y aún las personales se le harán en términos del artículo 195 del código de procedimientos civiles en vigor; fijese además en la puerta de este juzgado una copia íntegra de la presente resolución por todo el tiempo del emplazamiento.

Para su publicación por tres veces de ocho en ocho días en la GACETA DEL GOBIERNO del Estado Toluca, Méx., y en el periódico de mayor circulación que se edita en esta Ciudad. Se expide el presente en Ciudad Nezahualcóyotl, Méx., a los 6 días del mes de febrero de 1992.—Doy fe.—El Segundo Secretario del Juzgado, P.D. María López Gordillo.—Rúbrica. 490.—14, 26 febrero y 10 marzo.

JUZGADO 5o. CIVIL DE PRIMERA INSTANCIA

DISTRITO DE TEXCOCO

EDICTO

PAULINO BERUMEN ROSAS.

MARIA DE LOURDES VAZQUEZ CUAPIO, en el expediente número 3/92, que se tramita en este juzgado, le demanda la usucapión del lote de terreno 11, de la manzana 115, de la colonia Tumaupilas, sección el Palmar de esta ciudad, cuyas medidas y colindancias son: al norte: 17.00 m con lote 10; al sur: 17.00 m con lote 12; al oriente: 8.00 m con lote 36; al poniente: 8.00 m con calle 74, con una superficie total de 136.00 m². Ignorándose su domicilio, se le emplaza para que dentro del término de treinta días siguientes a la última publicación de este edicto comparezca a juicio, con el apercibimiento correspondiente para el caso de no hacerlo el juicio se seguirá en su rebeldía, asimismo se le previene para que señale domicilio en esta ciudad, con el apercibimiento que de no hacerlo las posteriores notificaciones y aun las personales se le harán por medio de lista y Boletín Judicial.

Para su publicación por tres veces de ocho en ocho días en la GACETA DEL GOBIERNO del Estado, y en el periódico de mayor circulación de esta ciudad, se expide el presente en la ciudad de Nezahualcóyotl, México, a los treinta y un días del mes de enero de mil novecientos noventa y dos.—Doy fe.—El C. Primer Secretario del Juzgado, Lic. Lucio Zenón Colín.—Rúbrica. 469.—14, 26 febrero y 10 marzo

JUZGADO 3o. CIVIL DE PRIMERA INSTANCIA

DISTRITO DE TLALNEPANTLA

EDICTOS

Expediente Núm. 1751/91-1.

JUAN GONZALEZ CASTRO, promoviendo por su propio derecho en la vía de jurisdicción voluntaria, sobre información ad-perpetuam, respecto del terreno sin nombre ubicado en la calle principal S/N, en el poblado de San Ildefonso, municipio de Villa Nicolás Romero, Méx., y cuyas medidas y colindancias son: al norte: 28.80 m y linda con calle principal, al sur: 12.10 m y linda con terreno baldío, al oriente: 31.00 m y linda con terreno baldío, al poniente: 20.30 m y linda con terreno baldío.

Con una superficie aproximada de 418.50 m².

Para su publicación en los periódicos GACETA DEL GOBIERNO DEL ESTADO y en otro de mayor circulación en esta Ciudad, por tres veces de tres en tres días, para conocimiento de las personas que se crean con mejor derecho comparezcan ante este tribunal a deducirlo en términos de Ley.—Expedido en la Ciudad de Tlalnepanitla, Méx., a los 6 días del mes de agosto de 1991.—Doy fe.—El C. Primer Secretario, P.D. Reyes Castillo Martín^{ez}.—Rúbrica.

70-A1.—28 febrero, 5 y 10 marzo.

Expediente Núm. 1749/91-1.

ALEJANDRA LUNA REYES, promoviendo por su propio derecho en la vía de jurisdicción voluntaria, sobre información ad-perpetuam, respecto de un terreno sin nombre ubicado en la calle de principal S/N, en el poblado de San Ildefonso, municipio de Villa Nicolás Romero, México, y cuyas medidas y colindancias son: al norte: 11.00 m y linda con Río Grande, al sur: 11.00 m y linda con calle principal, al oriente: 11.00 m y linda con Sr. Emiliano Chávez, al poniente: 11.00 m y linda con terreno baldío.

Superficie aproximada de: 121.00 m².

Para su publicación en los periódicos GACETA DEL GOBIERNO DEL ESTADO y en otro de mayor circulación en esta Ciudad, por tres veces de tres en tres días, para conocimiento de las personas que se crean con mejor derecho comparezcan ante este tribunal a deducirlo en términos de Ley.—Expedido en la Ciudad de Tlalnepanitla, Méx., a los 6 días del mes de agosto de 1991.—Doy fe.—El C. Primer Secretario, P.D. Reyes Castillo Martín^{ez}.—Rúbrica.

70-A1.—28 febrero, 5 y 10 marzo.

Expediente Núm. 2035/91-1.

MARJA SANTOS HERNANDEZ FRANCISCO, promoviendo por su propio derecho en la vía de jurisdicción voluntaria, sobre información ad-perpetuam, respecto del terreno denominado La Cañada, ubicado en el poblado de Transfiguración, municipio de Nicolás Romero, Estado de México, y cuyas medidas y colindancias son: y el cual se encuentra dividido en dos tramos: El Primero: al norte: 73.85 m y linda con Adolfo Vargas, al sudoeste: 34.15 m y 21.96 m, 9.11 m y linda con Víctor Huerta, Carretera y Felipe Vega, al oriente: 30.51 m y 27.73 m y linda con Víctor Huerta y Felipe Vega, al poniente: 32.34 m y 27.73 m y linda con Víctor Huerta.—El Segundo: al noroeste y norte: 22.09 m, 2.10 m linda con carretera y noroeste: 7.62 m y linda con Felipe Vega, al sur: 11.66 m y linda con Roberto Chávez, 17.61 y 3.84 m y linda con calle principal, al oriente: 33.80 m y 19.84 m y linda con Felipe Vega y 0.50 m y linda con calle principal al poniente: 23.70 m y linda con Víctor Huerta y 27.23 m y linda con Roberto Chávez.

Con una superficie aproximada de 2,654.06 m en la primera parte y en la segunda con 1,167.87 m².

Para su publicación en los periódicos GACETA DEL GOBIERNO DEL ESTADO y en otro de mayor circulación en esta Ciudad, por tres veces de tres en tres días, para conocimiento de las personas que se crean con mejor derecho comparezcan ante este tribunal a deducirlo en términos de Ley.—Expedido en la Ciudad de Tlalnepanitla, Méx., a los 2 días del mes de septiembre de 1991.—Doy fe.—El C. Primer Secretario, P.D. Reyes Castillo Martín^{ez}.—Rúbrica.

70-A1.—28 febrero, 5 y 10 marzo.

JUZGADO DE PRIMERA INSTANCIA

DISTRITO DE EL ORO

EDICTO

Expediente: 108/992, MIGUEL DOMINGUEZ YEN, promueve información de dominio sobre el inmueble ubicado en el poblado San Mateo el Viejo, Centro, municipio de Temascalcingo, México, el cual mide y linda; al norte: 145.00 m (ciento cuarenta y cinco metros) y colinda con camino vecinal; al sur: 123.50 m (ciento veintitres metros con cincuenta centímetros) y colinda con zanja y José Sánchez; al oriente: en tres líneas: 15.00 m (quince metros), 32.00 m (treinta y dos metros) y 88.00 m (ochenta y ocho metros), con calle sin nombre; y al poniente: 105.00 m (ciento cinco metros) y colinda con Elena Nicolás Valencia.

El C. Juez dio entrada a la promoción y ordenó su publicación en GACETA DEL GOBIERNO y otro de mayor circulación, por tres veces de tres en tres días.—Doy fe.—El Oro de Hidalgo, Estado de México, a veinticuatro de febrero de 1992.—El C. Secretario, P.D. Jesús López Flores.—Rúbrica.

682.—28 febrero, 5 y 10 marzo.

JUZGADO CIVIL DE PRIMERA INSTANCIA

DISTRITO DE IXTLAHUACA

EDICTO

En el expediente número 820/91, el C. HIPOLITO CASTILLO MONDRAGON, promueve diligencias de información ad-perpetuam, respecto a un predio ubicado en el barrio de San Pedro, municipio de Ixtlahuaca, Méx., con las siguientes medidas y colindancias: al norte: 128.00 m con terreno propiedad del profesor Jerónimo Castillo Mondragón; a sur: 110 m colinda con propiedades de los señores Luis Segundo Sánchez, Emiliano Segundo Sánchez, Andrés Hernández Gómez y Lucía Sánchez Reyes; al oriente: 72 m con camino de San Bartolo del Llano; al poniente: 48.50 m colinda con propiedades de Eduardo Gómez Mondragón, Teófilo Perfecto, Antonio Espinoza Lagunas, con un asuperficie aproximada de 7.000 m², el objeto es obtener el título supletorio de dominio.

El C. juez del conocimiento dio entrada a la solicitud, ordenando su publicación, por tres veces de tres en tres días en la GACETA DEL GOBIERNO, y otro periódico de mayor circulación que se edite en la ciudad de Toluca, Méx., para que personas que se crean con igual o mejor derecho, lo deduzcan en términos de ley. Dado en Ixtlahuaca, México, a los cuatro días del mes de febrero de mil novecientos noventa y dos.—Doy fe.—C. Secretario, P.D. César Huerta Mondragón.—Rúbrica.

681.—28 febrero, 5 y 10 marzo

JUZGADO CUARTO DE LO CIVIL

DISTRITO DE TOLUCA

EDICTO

Primera Secretaría.

Que en el expediente No. 107/91 relativo al juicio ejecutivo mercantil promovido por JOSE LUIS ARZATE HERNANDEZ en contra de MEDARDO CORTES ARRIAGA Y HECTOR CORTES DIAZ. El C. juez señaló las 10 horas del día 19 de marzo del año en curso para que tenga verificativo la primera almoneda de remate respecto de un terreno y construcción que se encuentra ubicado en la calle de Enrique Carniado No. 504 colonia Morelos de esta Ciudad de Toluca, México, el cual tiene las siguientes medidas y colindancias; al norte: 15.95 m con propiedad particular; al sur: 15.68 m con propiedad particular, al oriente: 8.66 m con calle Enrique Carniado o sea de su ubicación, al poniente: 8.66 m con Guillermo Guadarrama con una superficie de 134.64 m².

Se expide para su publicación en la GACETA DEL GOBIERNO del Estado y en la puerta de avisos de este H. Juzgado por tres veces dentro de nueve días, convóquense postores, sirviendo de base para la misma la cantidad de (CIENTO VEINTE MILLONES DE PESOS 00/100 M.N.) Toluca, Méx., a los 21 días del mes de febrero de 1992.—Doy fe.—El C. Secretario, Lic. Susana García Soto.—Rúbrica.

698.—28 febrero, 5 y 10 marzo.

JUZGADO 5o. CIVIL DE PRIMERA INSTANCIA

DISTRITO DE TEXCOCO

E D I C T O

SAMUEL PENA DUARTE

CELIA LABRA LOPEZ, en el Exp. Núm. 18/92 que se tramita en este juzgado, le demanda la usucapación del lote de terreno número 50, de la manzana 94 de la Col. Metropolitana Segunda Sección de esta Ciudad, que mide y linda; al norte: 16.82 m con lote 49; al sur: 16.82 m con lote 51; al oriente: 8.00 m con Av. Sor Juana Inés de la Cruz; al poniente: 8.00 m con lote 17, con una superficie total de 134.56 m². Ignorándose su domicilio se le emplaza para que dentro del término de treinta días siguientes a la última publicación de este edicto comparezca a juicio, con el apercibimiento que en caso de no hacerlo el juicio se seguirá en rebeldía, quedando en la Secretaría del Juzgado las copias de traslado y se le previene para que señale domicilio en esta Ciudad, ya que de no hacerlo las posteriores notificaciones se le harán por los Estrados de este juzgado.

Para su publicación por tres veces de ocho en ocho días en la GACETA DEL GOBIERNO, que se edita en Toluca, México, y en el periódico de mayor circulación de esta Ciudad. Se expide el presente en Ciudad Nezahualcóyotl, Méx., a los 27 días de enero de 1992.—Doy fe.—El Primer Secretario de Acuerdos del Juzgado Quinto Civil, Lic. Lucio Zenón Colón.—Rúbrica.

480—14, 26 febrero y 10 marzo.

JUZGADO 3o. CIVIL DE PRIMERA INSTANCIA

DISTRITO DE TEXCOCO

E D I C T O

JOSE LORENZO ZAKANY.

JOSE CESPEDES NAJERA, en el expediente número 1607/91, le demanda en la vía ordinaria civil la usucapación del lote de terreno número 35, de la manzana 41, de la colonia Metropolitana de esta ciudad, cuyas medidas y colindancias son: al norte: 16.82 m con lote 34; al sur: 16.82 m con lote 36; al oriente: 8.00 m con calle Fuente de Diana; al poniente: 8.00 m con lote 29; con una superficie total de 134.56 metros cuadrados. Ignorándose su domicilio, se le emplaza para que dentro del término de treinta días, conteste la demanda a la última publicación de este edicto, previéndolo señale domicilio en esta ciudad, para oír notificaciones, con el apercibimiento que de no hacerlo se le tendrá contestada en sentido negativo, siguiéndose el juicio en su rebeldía, debiendo hacerle las subsecuentes notificaciones por estrados. Dado el presente en Ciudad Nezahualcóyotl, México, a los diez días del mes de enero de mil novecientos noventa y dos.

Para su publicación por tres veces de ocho en ocho días en la GACETA DEL GOBIERNO que se edita en la ciudad de Toluca, algún periódico de mayor circulación en esta ciudad y en los estrados de este juzgado.—Doy fe.—Primer Secretario de Acuerdos del Juzgado Tercero de lo Civil, P.D. Marcelino Luna Rangel.—Rúbrica.

469—14, 26 febrero y 10 marzo

JUZGADO 3o. CIVIL DE PRIMERA INSTANCIA

DISTRITO DE TEXCOCO

E D I C T O

LEANDRO LOPEZ CARMONA.

RAMON ZAMORA PRADO, en el expediente número 2151/91, que se tramita en este juzgado, le demanda en la vía ordinaria civil la usucapación del lote de terreno número 22, de la manzana 36, de la colonia México 3a, sección de esta ciudad, que mide y linda: al norte: 17.00 m con lote letra C.; al sur: 17.00 m con lote uno; al oriente: 8.00 m con calle Biología; al poniente: 8.00 m con Escuela Primaria Heriberto Enríquez, con una superficie total

de 136.00 metros cuadrados. Ignorándose su domicilio, se le emplaza para que comparezca a contestar la demanda en el término de treinta días contados a partir del siguiente al de la última publicación, previéndole señale domicilio en esta ciudad, para oír notificaciones, con el apercibimiento que de no hacerlo se tendrá contestada la demanda en sentido negativo, siguiéndose el juicio en su rebeldía, y las subsecuentes notificaciones se le harán por estrados.

Publíquese por tres veces de ocho en ocho días en la GACETA DEL GOBIERNO que se edita en Toluca, México, un periódico de mayor circulación de esta ciudad, y en los estrados de este juzgado, dado el presente a los trece días del mes de enero de mil novecientos noventa y dos.—Doy fe.—C. Primer Secretario de Acuerdos, Lic. Marcelino Luna Rangel.—Rúbrica.

486—14, 26 febrero y 10 marzo

JUZGADO 5o. CIVIL DE PRIMERA INSTANCIA

DISTRITO DE TEXCOCO

E D I C T O

LYDA SAN VICENTE VDA. DE HAHN, en su carácter de albacea a bienes de CESAR HAHN CARDENAS,

AURELIA ROQUE MEDINA, en el expediente número 3295/91, que se tramita en este juzgado, le demanda la usucapación del lote de terreno número 4, de la manzana 116, de la Col. El Sol de esta ciudad, que mide y linda; al norte: 20.00 m con lote 3; al sur: 20.00 m con lote 5; al oriente: 10.00 m con calle, actualmente calle 13; al poniente: 10.00 m con lote 19; con una superficie total de 200.00 metros cuadrados. Ignorándose su domicilio, se le emplaza para que dentro del término de treinta días, siguientes a la última publicación de este edicto comparezca a juicio, con el apercibimiento que en caso de no hacerlo el juicio se seguirá en rebeldía, quedando en la secretaria del juzgado las copias de traslado, y se le previene para que señale domicilio en esta ciudad, ya que de no hacerlo las posteriores notificaciones se le harán por los estrados de este juzgado.

Para su publicación por tres veces de ocho en ocho días en la GACETA DEL GOBIERNO que se edita en Toluca, México, y en el periódico de mayor circulación de esta ciudad, se expide el presente en Ciudad Nezahualcóyotl, México, a los ocho días del mes de enero de mil novecientos noventa y dos.—Doy fe.—El Primer Secretario de Acuerdos del Juzgado 5o. Civil, Lic. Lucio Zenón Colón.—Rúbrica.

488—14, 26 febrero y 10 marzo

JUZGADO 3o. CIVIL DE PRIMERA INSTANCIA

DISTRITO DE TLALNEPANTLA

E D I C T O S

LUCIA Y EULALIA BASURTO VALLE, ha promovido ante este juzgado, bajo el número 290/92-2, relativo a la jurisdicción voluntaria sobre inmatriculación, respecto de inmueble denominado Casa ubicado en el municipio de Atizapán de Zaragoza, distrito de Tlalnepantla, Estado de México, con las siguientes medidas y colindancias: al norte: en 43.00 m con Atilano Franco; al sur: en 41.00 m con Macario Valle; al oriente: en 66.00 m con Estanislao Miranda; al poniente: en 71.00 m con sucesión de Román Franco, con una superficie total de mil ciento cincuenta metros cuadrados.

Para su publicación por tres veces de diez en diez días en el periódico oficial GACETA DEL GOBIERNO que se edita en la ciudad de Toluca, México, y en otro periódico de mayor circulación en esta ciudad, para conocimiento de la persona que se crea con mejor derecho, comparezca a este tribunal a deducirlo, dado en el local de este juzgado a los cuatro días del mes de febrero de mil novecientos noventa y dos.—Doy fe.—E. C. Secretario de Acuerdos, Lic. Carlos Hernández Ortiz.—Rúbrica.

42-A1.—10, 24 febrero y 10 marzo

Los señores ANTONIO Y MARGARITO MONZON AL-CALA, promueven ante este juzgado, bajo el expediente 291/92-1, diligencias de inscripción, respecto del inmueble denominado El Tapia, ubicado en cerrada Miguel Hidalgo número 6, en San Pablo Xalpa, Tlalnepantla, cuyas medidas y colindancias son las siguientes: al noreste: en 20.00 m con calle Hidalgo; al poniente: en 19.90 m con calle privada del mismo nombre; al sur: en 11.42 m con resto del predio Prop. de Benito Cote; con una superficie total de 114.20 metros cuadrados.

Para su publicación en la GACETA DEL GOBIERNO del Estado, y en el periódico Provincia de esta ciudad, por tres veces en cada uno de ellos con intervalos de diez días.—Tlalnepantla, México, a seis de febrero de mil novecientos noventa y dos.—Doy fe.—El C. Primer Secretario de Acuerdos, C.P.D. Reyes Castillo Martínez.—Rúbrica. 42-A-1—10, 24 febrero y 10 marzo

JUZGADO 3o. CIVIL DE PRIMERA INSTANCIA

DISTRITO DE TLALNEPANTLA

EDICTO

SOCIEDAD MEXICANA DE CREDITO INDUSTRIAL, S.A.
y/o APODERADO LEGAL y/o REPRESENTANTE LEGAL,
y/o QUIEN SUS DERECHOS REPRESENTA.

La señora CARMEN RIVERA PEÑA, promueve ante este juzgado, juicio de usucapión bajo el expediente número 3/92, en su contra, y se les hace saber que deben presentarse dentro del término de treinta días a partir del día siguiente al en que surta efectos la última publicación, fijándose una copia íntegra de la resolución por todo el tiempo del emplazamiento, y si pasado este término no comparecen por sí, por apoderado o por gestor que pueda representarlos, se seguirá el juicio en su rebeldía, y las subsecuentes notificaciones aun las de carácter personal se les harán por los estrados de este juzgado, respecto del inmueble ubicado en lote número 02, de la manzana 79-B, de la Avenida de los Reyes número 124, colonia Los Reyes Ixtacala, Tlalnepantla, México, cuyas medidas y colindancias son las siguientes: al norte: en 20.00 m y linda con Martha Castañeda Robles y terreno baldío; al sur: en 20.00 m y linda con Ernestina Aguirre de Arias; al oriente: en 8.00 m y linda con terreno baldío; al poniente: en 8.00 m y linda con Avenida de los Reyes; superficie total 160.00 metros cuadrados.

Para su publicación por tres veces de ocho en ocho días en el periódico GACETA DEL GOBIERNO del Estado, y en otro periódico de mayor circulación de esta ciudad, Tlalnepantla, México, a veintuno de febrero de mil novecientos noventa y dos.—Doy fe.—El C. Primer Secretario de Acuerdos, C.P.D. Reyes Castillo Martínez.—Rúbrica. 638.—26 febrero, 10 y 20 marzo

JUZGADO PRIMERO DE LO FAMILIAR

DISTRITO DE TEXCOCO

EDICTO

FRANCISCO DEL RAZO PAREDES,

LETICIA ROBLES CONSUELO, en el expediente 1566/91, le demanda en la vía ordinaria civil el divorcio necesario, por las causales que indica, ignorándose su domicilio, se le emplaza por medio de edictos por el término de treinta días, mismos que empezarán a contar a partir del siguiente al en que surta efectos la última publicación del edicto, para que comparezca al local de este juzgado a dar contestación a la demanda entablada en su contra, con el apercibimiento que de no hacerlo se seguirá el juicio en su rebeldía, previniéndosele para que señale domicilio en esta ciudad para oír y recibir notificaciones, con el apercibimiento que de no hacerlo las subsecuentes notificaciones se le harán por medio de lista y Boletín Judicial.

Para su publicación por tres veces de ocho en ocho días en la GACETA DEL GOBIERNO del Estado, en algún periódico de mayor circulación en esta ciudad, y en los estrados del juzgado, dado en Ciudad Nezahualcóyotl, México, a los trece días del mes de febrero de mil novecientos noventa y dos.—Doy fe.—C. Segundo Secretario de Acuerdos del Juzgado Primero Familiar del distrito judicial de Texcoco con residencia en Nezahualcóyotl, Lic. J. Antonio Pinal Mora.—Rúbrica.

630.—26 febrero, 10 y 20 marzo

JUZGADO PRIMERO DE LO FAMILIAR

DISTRITO DE TEXCOCO

EDICTO

Expediente Núm. 17/92

Primera Secretaria

C. JOSE LUIS ARIGUZNAGA GUZMAN.

La C. ANGELINA GLORIA ORDUÑA ALCOCER, le demanda en la vía ordinaria civil, la disolución del vínculo matrimonial que los une, la pérdida de la patria potestad de sus menores hijos, y el pago de los gastos y costas del juicio, se le hace saber que deberá apersonarse al presente juicio dentro del término de treinta días contados a partir del siguiente, al en que surta efectos la última publicación de éste, si pasado este término no comparece por sí, por apoderado o por gestor que pueda representarlo se seguirá el juicio en su rebeldía, y las subsecuentes notificaciones se le harán por medio de lista y Boletín Judicial.

Publíquese por tres veces de ocho en ocho días en el periódico oficial GACETA DEL GOBIERNO del Estado, y en otro de circulación de esta ciudad, dado en Ciudad Nezahualcóyotl, México, a los diecinueve días del mes de febrero de mil novecientos noventa y dos.—Doy fe.—El C. Primer Secretario, Lic. J. Ascención Mendoza.—Rúbrica. 65-A1.—26 febrero, 10 y 20 marzo

JUZGADO PRIMERO DE LO CIVIL

DISTRITO DE TOLUCA

EDICTO

En el Juzgado Primero Civil de Toluca, México, se radicó el juicio ejecutivo mercantil número 2192/990, relativo al juicio antes citado, promovido por ELOY SANTIN BECERRIL en contra de ALBERTANA FUENTES ESTRADA y FILIBERTO PERDOMO FUENTES, la ciudadana juez señaló las once horas del veintisiete de marzo próximo, para que tenga lugar la primera almoneda de remate, respecto de un inmueble que se encuentra ubicado en San Gaspar, municipio de Villa Guerrero, que tiene las siguientes medidas y colindancias: al norte: 159.00 m con Alberto Flores y Rafael Flores; al sur: 159.00 m con Telésforo Fuentes, Catarino López y Alberto Flores; al oriente: 60.00 m con Rafael Flores Nava; y al poniente: 60.00 m con Rafael Flores Nava, sirviendo de base para el remate la cantidad de treinta y ocho millones ciento sesenta mil pesos, convoquense postores.

Y para su publicación en la GACETA DEL GOBIERNO del Estado, y en la tabla de avisos de este juzgado y en la del juzgado de Tenancingo, México, debiéndose publicar por tres veces dentro de nueve días.—Toluca, México, a veintiocho de febrero de mil novecientos noventa y dos.—Doy fe.—El C. Segundo Secretario, Lic. Abdiel Velasco González.—Rúbrica.

760.—5, 10 y 13 marzo

JUZGADO TERCERO DE LO CIVIL

DISTRITO DE TOLUCA

EDICTO

En el expediente número 492/92, relativo a las diligencias de información de dominio promovidas por CELIA OLASCOAGA RAMIREZ DE VALDEZ, respecto de un terreno ubicado en la ciudad de Toluca, Méx., en la calle de Sor Juana Inés de la Cruz No. 201 Sur con las siguientes medidas y colindancias; al norte: 4.40 m con Juan Flores y otra línea de 2.50 m; al sur: 5.40 m con Felipe Estrada; al oriente: en dos líneas una de 3.30 la otra de 10.50 m con Antonio Tepichic; al poniente: 13.60 m con calle Sor Juana Inés de la Cruz No. 201 Sur.

El C. Juez Tercero Civil de Toluca, Méx., ordenó su publicación por medio de edictos en la GACETA DEL GOBIERNO y en otro periódico de mayor circulación por tres veces dentro de tres días, haciéndoles saber a quien se crea con igual derecho o mejor y lo deduzca en términos de Ley.—Doy fe.—Toluca, Méx., a 3 de marzo de 1992.—El C. Secretario, P.D. Leopoldo Alféter González.—Rúbrica.

798.—9, 10 y 11 marzo

JUZGADO 8o. CIVIL DE PRIMERA INSTANCIA

DISTRITO DE TLALNEPANTLA - ECATEPEC

E D I C T O S

ARTURO ARANZA MARTINEZ, promueve diligencias de inmatriculación en el expediente número 453/92, respecto del predio conocido con el nombre de El Potrero, ubicado en el pueblo de Guadalupe Victoria, perteneciente a este municipio de Ecatepec de Morelos, Estado de México, mismo que tiene una superficie de 1,445 m², mil cuatrocientos cuarenta y cinco metros cuadrados, con las siguientes medidas y colindancias: al norte: 49.00 m con camino vecinal, hoy Prolongación de la calle Francisco Villa; al sur: 51.00 m con la sucesión del señor Marcos Fragoso; al oriente: 31.50 m con propiedad de Angel Fragoso Gallo; y al poniente: 26.30 m con propiedad de Angel Fragoso Gallo, hoy servidumbre de paso o camino vecinal.

C. juez admitió las presentes diligencias, ordenando su publicación, por tres veces de diez en diez días en los periódicos GACETA DEL GOBIERNO del Estado, y uno de mayor circulación de esta ciudad, para conocimiento de personas que se crean con igual o mejor derecho se presenten a deducirlo en términos de ley.—Ecatepec de Morelos, Méx., a 18 de febrero de 1992.—C. Primer Secretario, Lic. Fernando Galván Romero.—Rúbrica.

586.—24 febrero, 10 y 24 marzo

JUAN JOSE AVILA FRAGOSO, promueve diligencias de jurisdicción voluntaria sobre inmatriculación, en el expediente número 1847/90, respecto del inmueble denominado Xacalco 4, que se encuentra ubicado en Santa María Chiconautla, perteneciente a este municipio de Ecatepec de Morelos, México, Estado de México, con una superficie 1778.75 m², (mil setecientos setenta y ocho metros cuadrados), con las siguientes medidas y colindancias: al norte: en cuatro porciones linda con camino sin nombre, la primera de 2.30 m, la segunda de 14.65 m y la tercera de 8.15 m y la cuarta de 8.60 m; al sur: 26.50 m y linda con calle Nicolás Bravo; al oriente: 70.75 m y linda con Gerónimo Rojas; al poniente: 61.50 m linda con Gabriel Avila Fragoso.

C. juez admitió las presentes diligencias, ordenando su publicación por tres veces de diez en diez días en la GACETA DEL GOBIERNO, así como en un diario de mayor circulación, para personas que se crean con igual o mejor derecho, pasen a deducirlo en términos de ley.—Ecatepec de Morelos, Méx., a 19 de septiembre de 1991.—C. Primer Secretario, Lic. Fernando Galván Romero.—Rúbrica.

586.—24 febrero, 10 y 24 marzo

MARIA ELENA MAYORGA DE GONZALEZ, promueve diligencias de jurisdicción voluntaria sobre inmatriculación judicial, respecto al expediente número 2388/91, respecto del inmueble denominado El Ranchito, ubicado en calle Hidalgo, en Coacalco de Bermejuel, Estado de México, con las medidas colindancias y superficie que se mencionan: al norte: 18.00 m con Raquel Ordóñez; al sur: 18.00 m con Efrén González Santana; al oriente: 4.50 m con propiedad de Volkswagen; al poniente: 4.50 m con Avenida Hidalgo, con una superficie aproximada de 81.00 m².

El C. juez del conocimiento, admitió las presentes diligencias, ordenando su publicación por tres veces consecutivas y de diez en diez días, en el periódico oficial GACETA DEL GOBIERNO, que se edita en la ciudad de Toluca, México, y en un diario de mayor circulación de este distrito, haciéndose saber a las personas que tengan igual o mejor derecho, lo hagan valer en términos de ley, dentro de los treinta días siguientes al de la última publicación ordenada.—Ecatepec de Morelos, Méx., a 27 de noviembre de 1991.—C. Segundo Secretario, P.D. Rogelio Díaz Franco.—Rúbrica.

586.—24 febrero, 10 y 24 marzo

GABRIEL AVILA FRAGOSO, promueve diligencias de inmatriculación en el expediente número 1848/90, respecto del inmueble denominado Xacalco, que se encuentra ubicado en Santa María Chiconautla, perteneciente a este municipio de Ecatepec de Morelos, México, con las medidas, colindancias y superficie que se mencionan: al norte: 22.50 veintidos metros cincuenta centímetros con camino sin nombre; al sur: 20.50 veinte metros cincuenta centímetros con calle; al oriente: 61.50 sesenta y ún metros cincuenta centímetros con José Avila Fragoso; al poniente: 62.50 sesenta y dos metros cincuenta centímetros con Mario Avila Fragoso, con una superficie aproximada de 1276 m².

El C. juez admitió las presentes diligencias, ordenando su publicación por tres veces consecutivas y con intervalos de diez días, en el periódico oficial GACETA DEL GOBIERNO del Estado, que se edita en la ciudad de Toluca, México, y en un diario de mayor circulación de este distrito judicial, para personas que se crean con igual o mejor derecho, comparezcan a deducirlo en términos de ley.—Ecatepec de Morelos, Méx., a veinticuatro de septiembre de mil novecientos noventa y uno.—C. Segundo Secretario, P.D. Rogelio Díaz Fragoso.—Rúbrica.

586.—24 febrero, 10 y 24 marzo

JUAN JOSE AVILA FRAGOSO, promueve diligencias de inmatriculación, en el expediente número 1846/90, respecto de un inmueble denominado Zacatenco I, que se encuentra ubicado en calle Independencia sin número en el pueblo de Santa María Chiconautla, perteneciente a este municipio de Ecatepec de Morelos, México, con las medidas, colindancias y superficie que se mencionan; al norte-oriente: 11.30 m con Ignacio Coronel; al sur-oriente: 13.20 m con calle Independencia; al poniente: 4.10 m con Mario Avila Fragoso; al poniente: 2.70 m con Mario Avila Fragoso; al poniente: 9.80 m con Mario Avila Fragoso; con una superficie aproximada de: 102.35 m².

El C. juez admitió las presentes diligencias, ordenando su publicación por tres veces consecutivas y con intervalos de diez días, en el periódico oficial GACETA DEL GOBIERNO del Estado, y en un diario de mayor circulación de este distrito judicial, para personas que se crean con igual o mejor derecho, comparezcan a deducirlo en términos de ley.—Ecatepec de Morelos, Méx., a 24 de septiembre de 1991.—C. Segundo Secretario, P.D. Rogelio Díaz Franco.—Rúbrica.

586.—24 febrero, 10 y 24 marzo

JUZGADO CIVIL DE PRIMERA INSTANCIA

DISTRITO DE LERMA

E D I C T O

SR. JORGE AURELIO TAPIA PEREZ,

El C. Juez Civil de Primera Instancia de Lerma de Villada, México, en auto de fecha catorce de febrero del año en curso, dictado en el expediente número 1183/91, ordenó emplazar por edictos, respecto de la demanda entablada en su contra por la señora MARTHA INES VALADEZ ORTIZ, en la que le demanda: A). La disolución del vínculo matrimonial que los une; B). La pérdida de la patria potestad que ejerce sobre los dos menores hijos del matrimonio; C). Que de conformidad con lo establecido por el artículo 182 del Código Sustantivo de la materia, cesen para él los efectos de la sociedad conyugal en cuanto le favorezcan; y D). El pago de los gastos y costas judiciales que el presente juicio origine, por lo tanto deberá presentarse dentro del término de treinta días contados a partir del siguiente al de la última publicación a contestar la demanda formulada en su contra, apercibido de que si pasado el término indicado no comparece por sí, por apoderado o gestor que pueda representarle se seguirá el rebeldía, haciéndole las ulteriores notificaciones por Boletín Judicial.

Para su publicación en el periódico oficial GACETA DEL GOBIERNO, y otro de mayor circulación en esta localidad, por tres veces de ocho en ocho días, y se da en el juzgado Civil de Primera Instancia de Lerma de Villada, México, a los diecinueve días del mes de febrero de mil novecientos noventa y dos.—Doy fe.—C. Primer Secretario de Acuerdos, P.D. Pascual José Gómez González.—Rúbrica.

640.—26 febrero, 10 y 20 marzo

JUZGADO DE PRIMERA INSTANCIA

DISTRITO DE TEXCOCO

E D I C T O

NICOLAS PEREZ DELGADILLO, promueve en el Juzgado Primero Civil y bajo el expediente 2009/91, diligencias de información ad perpetuam, respecto del predio denominado La Monera, ubicado en el poblado de San Mateo Chipiltepec, municipio de Acolmán, y a este distrito judicial, el cual mide y linda: al norte: 61.85 m con carril; al sur: 64.93 m con carril; al oriente: 135.95 m con propiedad del señor Aurelio Solano; y al poniente: 130.95 m con propiedad de Juan Oliva, con superficie de 8,459 metros cuadrados.

Para su publicación por tres veces de tres en tres días en la GACETA DEL GOBIERNO del Estado, y en otro de mayor circulación que se editan en la ciudad de Toluca, México, se expide en Texcoco, México, a los dieciocho días del mes de febrero de mil novecientos noventa y dos.—Doy fe.—C. Primer Secretario de Acuerdos, Lic. Javier Fragoso Martínez.—Rúbrica.

743.—5, 10 y 13 marzo

JUZGADO CIVIL DE PRIMERA INSTANCIA

DISTRITO DE CHALCO

E D I C T O

Exp. 254/92, J. CARMEN ESTRADA SORIANO, promueve diligencias de información ad perpetuam respecto del terreno de propiedad particular denominado Estebanco, ubicado en la población de Ozumba, México, con las siguientes medidas y colindancias: al norte: 18.95 m con Leonardo Ramos Espinosa; al sur: 18.95 m con Alfonso Estrada Soriano; al oriente: 6.30 m con calle Colón; y al poniente: 5.95 m con Faustino Estrada Soriano, con superficie de 115.00 metros cuadrados.

Publíquese tres veces, tres en tres días en la GACETA DEL GOBIERNO, y en otro periódico de mayor circulación en la entidad. Dado en Chalco, México, a los veinticinco días del mes de febrero de mil novecientos noventa y dos.—Doy fe.—El C. Segundo Secretario de Acuerdos, Lic. José A. Pablo Sánchez Velázquez.—Rúbrica.

744.—5, 10 y 13 marzo

JUZGADO CIVIL DE PRIMERA INSTANCIA

DISTRITO DE TENANGO DEL VALLE

E D I C T O

En el expediente 567/88, relativo al juicio ejecutivo mercantil, promovido por el LIC. JOSE LUIS CHAVEZ ASTORGA en contra de OCTAVIO ROJAS GARCIA y/o, el C. juez de los autos señaló las doce horas del día treinta de marzo del año en curso, para que tenga verificativo la primer almoneda de remate de un inmueble ubicado en la comunidad de la Palma Km. 5 de la carretera Atlacomulco-Acambay, municipio de Atlacomulco, México, y el cual tiene las siguientes medidas y colindancias: al norte: 27.00 m con Raúl Huítrón Caballero; al sur: 40.50 m con Hilario Colín; al oriente: en cinco líneas 4.50 m, 9.00 m, 13.00 m, 3.50 m y 7.60 m con Vicente Garduño Romero; al poniente: en tres líneas 10.50 m, 9.20 m y 15.50 m con Serafín Cruz Medrano; con una superficie 1,228.50 metros.

Se expide el presente edicto para su publicación en la GACETA DEL GOBIERNO del Estado, y en la tabla de avisos del juzgado, sirviendo de base para el remate las dos terceras partes de la cantidad de quince millones ochocientos noventa y dos mil quinientos pesos M.N. 00/100 convoquese a postores, por medio del presente edicto que se publicarán por tres veces dentro de nueve días.—Tenango del Valle, México, a veintiocho de febrero de mil novecientos noventa y dos.—Doy fe.—C. Secretario, P.D. Abel Flores Vences.—Rúbrica.

753.—5, 10 y 13 marzo

JUZGADO PRIMERO DE LO CIVIL

DISTRITO DE TOLUCA

E D I C T O

Expediente 769/1992, FRANCISCA GRANDA DIAZ, promueve diligencias de información de dominio, con el fin de acreditar la posesión que dice tener sobre terreno con casa, ubicado sobre la carretera Toluca, Valle de Bravo número 30, de la población de San Francisco Tlalcalcalpan, municipio de Amoloya de Juárez, México, norte: 20.00 m con Granja Avícola o David Alvarez; sur: 20.00 m con carretera Toluca, Valle de Bravo; oriente: 120.00 m con María de Jesús Corral Granda; poniente: 120.00 m con Socorro Zámamo antes, actualmente con Fulgencio Reyes Zámamo, superficie aproximada de 2,400 m², en cumplimiento a lo ordenado por el artículo 2898 del Código Civil vigente.

Para su publicación por tres veces de tres en tres días en GACETA DEL GOBIERNO del Estado, y periódico local de mayor circulación, dado en el Palacio de Justicia de la ciudad de Toluca, Estado de México, a los veinticuatro días del mes de febrero de mil novecientos noventa y dos.—Doy fe.—Primer Secretario de Acuerdos, Lic. Arturo Espinosa García.—Rúbrica.

748.—5, 10 y 13 marzo

JUZGADO DE PRIMERA INSTANCIA

DISTRITO DE TEXCOCO

E D I C T O

El C. MANUEL PAEZ LUNA, promueve ante el Juzgado 1o. Civil de Texcoco, México, bajo el expediente número 311/92, diligencias de información ad perpetuam, respecto del terreno denominado Chihuahua, ubicado en el pueblo de la Magdalena Atlipac, municipio de la Paz, Estado de México, que mide y linda: norte: 60 m con Gumercindo Arista, 53.00 m con Alberto Ortiz, 59.58 m con Gonzalo Nájera y 71.00 m con Gonzalo Nájera; sur: 127.00 m con barranca, 53.00 m con Gonzalo Nájera, 28.25 m con Gonzalo Nájera; oriente: 162.00 m con carril; poniente: 41.90 m con Alberto Ortiz, 19.30 m con Gonzalo Nájera, 15.60 m con Lidia Guevara, 17.00 m con Gonzalo Nájera; 45.50 m con Gonzalo Nájera; 35.80 m con Félix Fernández e Hilario Arrieta, con superficie de 15,575.28 metros cuadrados.

Para su publicación en la GACETA DEL GOBIERNO, y en otro periódico de mayor circulación que se editan en Toluca, México, por tres veces de tres en tres días Texcoco, México, a veintiocho de febrero de mil novecientos noventa y dos.—Doy fe.—Segundo Secretario de Acuerdos, Lic. Cristina Cruz García.—Rúbrica.

749.—5, 10 y 13 marzo

JUZGADO MIXTO DE PRIMERA INSTANCIA

DISTRITO DE OTUMBA

E D I C T O

Expediente Núm. 131/92

EDUARDO ALPIZAR HERRERA, promueve información ad perpetuam, respecto de un terreno con construcción denominado Tlaquipa, encontrándose ubicado en el pueblo de San Martín de las Pirámides, México, teniendo las siguientes medidas y colindancias: al norte: 11.70 m con calle Francisco I. Madero; al sur: 10.00 m con calle Vicente Guerrero; al oriente: 12.50 m con Avenida Centenario; y al poniente: 15.00 m con Beatriz Quintanar Mendoza, con una superficie de 156.00 metros cuadrados.

Se expide el presente edicto para su publicación, en la GACETA DEL GOBIERNO del Estado, y en otro periódico de mayor circulación que se editan en Toluca, México, para su publicación por tres veces de tres en tres días. Otumba, México, a veintiocho de febrero de mil novecientos noventa y dos.—Doy fe.—C. Secretario del Juzgado, Lic. Susana Herrera Torres.—Rúbrica.

752.—5, 10 y 13 marzo

JUZGADO TERCERO DE LO CIVIL

DISTRITO DE TOLUCA

E D I C T O S

Expediente 101/91, ENRIQUE VALERO C., juicio ejecutivo mercantil en contra de EMILIO QUINONEZ, el C. Juez señaló las doce treinta horas del día diecinueve de marzo del año en curso, para que tenga lugar la primera almoneda de remate de los bienes embargados que son: una camioneta Chevrolet, placas JN1,99 del Estado de México color naranja con camper de aluminio y radio superior estandar color naranja con dos espejos laterales en buen estado radio A.M. F.M. y faros completos sin comprobar su funcionamiento en el cñre ocho franjas blancas y amarillas y negras, pintura maltratada modelo 1980, tipo 39 motor hecho en México, No. de serie 17062KM110228, Registro Federal de Automóviles 5265011 capacidad 750 kgs en la cual se le asigna un valor de diez millones quinientos mil pesos cero centavos moneda nacional, por consiguiente publíquense los edictos correspondientes por tres veces dentro de tres días debiéndose publicar en la GACETA DEL GOBIERNO del Estado, en convocación de postores y acreedores correspondientes, Toluca, México, a veinticuatro de febrero de mil novecientos noventa y dos.—Doy fe.—C. Secretario, Lic. Bertha Judith Tinajero Almaraz.—Rúbrica.

316.—9, 10 y 11 marzo.

Expediente 477/91, ENRIQUE F. VALERO CONZUELO Y/O MARIA DEL CARMEN GOMEZ HERNANDEZ, endosatarios en procuración de CARLOS GIL VALDEZ, en contra de ALEJANDRO GARCIA GOMEZ, el C. Juez señaló las once horas del día treinta de marzo del año en curso, para que tenga lugar la primera almoneda de remate de los bienes embargados que son: Automóvil marca Datsun modelo 1983, tipo Suray 4 puertas (taxi) en color azul con blanco número de motor M8W330137, con serie 3FLA 1001400 con Registro Federal de Vehículos 689988 con placas de circulación 34JTH con dos golpes del lado derecho, interiores color azul, asientos de tela de vinyl color azul. Y por consiguiente publíquense los edictos correspondientes por tres veces dentro de tres días debiéndose publicar en la GACETA DEL GOBIERNO del Estado y en la tabla de avisos de este juzgado en convocación de postores y acreedores correspondientes, teniendo un valor de siete millones quinientos mil pesos cero centavos moneda nacional, Toluca, México, a cuatro de marzo de mil novecientos noventa y dos.—Doy fe.—C. Segundo Secretario, Lic. Bertha Judith Tinajero Almaraz.—Rúbrica.

316.—9, 10 y 11 marzo.

AVISOS ADMINISTRATIVOS Y GENERALES

REGISTRO PUBLICO DE LA PROPIEDAD

DISTRITO DE TOLUCA

E D I C T O S

Exp. 2556/92, ENRIQUE GONZALEZ URIBE promueve inmatriculación administrativa, sobre el inmueble ubicado en calle Morelos No. 27 Capultitlán, municipio de Toluca, distrito de Toluca, mide y linda; norte: 8.95 m con calle Morelos, sur: 8.95 m con Merced González, ahora sus herederos, oriente: 14.53 m con Filemón Bernal, poniente: 14.53 m con Merced González, ahora sus herederos.

Superficie aproximada de: 130.04 m².

El C. registrador dio entrada a la promoción y ordenó su publicación en GACETA DEL GOBIERNO y periódico de mayor circulación, por tres veces de tres en tres días, haciéndose saber a quienes se crean con derecho comparezcan a deducirlo.—Toluca, Méx., a de febrero de 1992.—El C. Registrador, Lic. Luis Manuel Salinas Pérez.—Rúbrica.

694.—28 febrero, 5 y 10 marzo.

Exp. 1819/92, JOSEFINA SANCHEZ ALVARADO, promueve inmatriculación administrativa, sobre el inmueble ubicado en San Lorenzo Tegalitlán, municipio de Toluca, distrito de Toluca, mide y linda; norte: en 2 líneas de 23.70 m con Chon Martínez y 29.50 m con Alfredo Guadarrama Montoya; sur: en 2 líneas de 23.75 m y 23.10 m con Gudelia García Ramos; oriente: 18.70 m con Refugio Montes de Oca y Concepción Rosales; poniente: en 2 líneas de 15.60 m con Alfredo Guadarrama Montoya y 3.00 m con privada de Hombres Ilustres.

El C. registrador dio entrada a la promoción y ordenó su publicación en GACETA DEL GOBIERNO y periódico de mayor circulación, por tres veces de tres en tres días, haciéndose saber a quienes se crean con derecho, comparezcan a deducirlo.—Toluca, México, a 12 de febrero de 1992.—El C. Registrador, Lic. Luis Manuel Salinas Pérez.—Rúbrica.

674.—28 febrero, 5 y 10 marzo.

Exp. 227/92, HERMELINDO ARANA MEDINA, promueve inmatriculación administrativa, sobre el inmueble ubicado en la Ranchería San José las Lomas, municipio de Temoaya, distrito de Toluca, Estado de México, mide y linda; al norte: 624.33 m con Albino Arana Medina; al sur: 608.10 m con Antonio Arana Medina; al oriente: 389.40 m con Froylán Quiroz y al poniente: 370.00 m con Guadalupe Arana.

Superficie aproximada de: 21.00 hectáreas.

El C. registrador dio entrada a la promoción y ordenó su publicación en GACETA DEL GOBIERNO y periódico de mayor circulación, por tres veces de tres en tres días, haciéndose saber a quienes se crean con derecho comparezcan a deducirlo.—Toluca, México, a 17 de febrero de 1992.—El C. Registrador, Lic. Luis Manuel Salinas Pérez.—Rúbrica.

678.—28 febrero, 5 y 10 marzo.

Exp. 2596/92, MICAILINA NIETO GONZALEZ, promueve inmatriculación administrativa, sobre el inmueble ubicado en Ramón G. del Villar No. 111 barrio La Teresona, municipio de Toluca, distrito de Toluca, mide y linda; norte: 58.55 m con calle Coronel Juan Camacho; sur: 53.00 m con camitiro; oriente: 25.80 m con calle Ramón G. del Villar; poniente: 26.80 m con Sr. Mario Nolasco. Superficie aproximada de: 1468.27 m².

El C. registrador dio entrada a la promoción y ordenó su publicación en GACETA DEL GOBIERNO y periódico de mayor circulación, por tres veces de tres en tres días, haciéndose saber a quienes se crean con derecho comparezcan a deducirlo.—Toluca, México, a 24 de febrero de 1992.—El C. Registrador, Lic. Luis Manuel Salinas Pérez.—Rúbrica.

679.—28 febrero, 5 y 10 marzo.

REGISTRO PUBLICO DE LA PROPIEDAD

DISTRITO DE TOLUCA

E D I C T O

Exp. No. 2371/92, CELERINA ROMERO ALAMO, promueve inmatriculación administrativa, del inmueble que se ubica en Edo. de Méx., de este distrito, mide y linda; norte: 16.50 m con Río Verdigué; sur: 15.95 m con calle Miguel Hidalgo; oriente: 86.50 m con Juana Zepeda; poniente: 92.00 m con Sura Romero Alamo; superficie 1446.10 m².

Ordenándose su publicación por el C. Registrador en la GACETA DEL GOBIERNO y periódico de mayor circulación, por tres veces de tres en tres días, haciéndose saber a quienes se crean con derecho comparezcan a deducirlo.—Toluca, México, a 25 de febrero de 1992.—C. Registrador de la Propiedad, Lic. Luis Manuel Salinas Pérez.—Rúbrica.

672.—28 febrero, 5 y 10 marzo

REGISTRO PUBLICO DE LA PROPIEDAD

DISTRITO DE TENANCINGO

EDICTOS

Exp. 208/92, MARIA TRINIDAD VAZQUEZ OCAMPO, promueve inmatriculación administrativa, sobre el inmueble ubicado en la Alta de Zacango, municipio de Villa Guerrero, distrito de Tenancingo, mide y linda; norte: 48.00 m con J. Guadalupe Guadarrama y entrada; sur: 43.65 m con Gaudencia Fuentes; oriente: 97.40 m con Douato Guadarrama; poniente: 91.50 m con Juan Pichardo.

Superficie aproximada de: 4.328 64 m².

El C. registrador dio entrada a la promoción y ordenó su publicación en GACETA DEL GOBIERNO y periódico de mayor circulación, por tres veces de tres en tres días, haciéndose saber a quienes se crean con derecho, comparezcan a deducirlo.—Tenancingo, México, a 24 de febrero de 1992.—El C. Registrador, Lic. Ignacio González Castañeda.—Rúbrica.

690.—28 febrero, 5 y 10 marzo.

Exp. 199/92, MARIA OLIVAREZ ROBLES para sus menores hijos JAVIER, ROLANDO, JOEL, VERONICA Y MA. GUADALUPE LARA OLIVAREZ, promueve inmatriculación administrativa, sobre el inmueble ubicado en pueblo de Santa Ana Ixtlahualzingo, municipio de Tenancingo, distrito de Tenancingo, mide y linda; norte: 45.00 m con Adolfo Martínez; sur: 41.75 m con la avenida López Mateos; oriente: 38.50 m con Filemón Martínez; poniente: 19.50 m con Genaro García.

Superficie aproximada de: 1,257,73 m².

El C. registrador dio entrada a la promoción y ordenó su publicación en GACETA DEL GOBIERNO y periódico de mayor circulación, por tres veces de tres en tres días, haciéndose saber a quienes se crean con derecho comparezcan a deducirlo.—Tenancingo, México, a 21 de febrero de 1992.—El C. Registrador, Lic. Ignacio González Castañeda.—Rúbrica.

690.—28 febrero, 5 y 10 marzo.

REGISTRO PUBLICO DE LA PROPIEDAD

DISTRITO DE LERMA

EDICTOS

Exp. 152/92, VICENTE BARRANCO SECUNDINO, promueve inmatriculación administrativa, sobre el inmueble ubicado en Santiago Anasco, municipio y distrito de Lerma, Méx., mide y linda; al norte: 285.00 m con camino del Espinazo; sur: 164.30 m con propiedad particular; poniente: 220.00 m con barranca del Tecolote.

Superficie aproximada de: 18,07 m².

El C. registrador dio entrada a la promoción y ordenó su publicación en GACETA DEL GOBIERNO y periódico de mayor circulación, por tres veces de tres en tres días, haciéndose saber a quienes se crean con derecho comparezcan a deducirlo.—Lerma, Méx., a 24 de febrero de 1992.—El C. Registrador, Lic. Melania Martínez Alva.—Rúbrica.

677.—28 febrero, 5 y 10 marzo.

Exp. 151/92, VICENTE BARRANCO SECUNDINO, promueve inmatriculación administrativa, sobre el inmueble ubicado en San Mateo Atarascuillo, municipio y distrito de Lerma, Méx., mide y linda; norte: 189.00 m con camino del Calvario; sur: 250.00 m con camino pica piedra; oriente: 20.00 m con Ignacio y Pedro Peredo; poniente: 250.00 m con Vicente Barranco Secundino.

El C. registrador dio entrada a la promoción y ordenó su publicación en GACETA DEL GOBIERNO y periódico de mayor circulación, por tres veces de tres en tres días, haciéndose saber a quienes se crean con derecho, comparezcan a deducirlo.—Lerma, Méx., a 24 de febrero de 1992.—El C. Registrador, Lic. Melania Martínez Alva.—Rúbrica.

677.—28 febrero, 5 y 10 marzo.

Exp. 153/92, VICENTE BARRANCO SECUNDINO, promueve inmatriculación administrativa, sobre el inmueble ubicado en Santiago Anasco, municipio y distrito de Lerma, Méx., mide y linda al norte: 204.00 m con camino del Calvario; sur: 175.00 m con Río Pica Piedra; oriente: 204.00 m con Vicente Barranco Secundino y poniente: 220.00 m con Vicente Barranco Secundino.

Superficie aproximada de: 43,585 m².

El C. registrador dio entrada a la promoción y ordenó su publicación en GACETA DEL GOBIERNO y periódico de mayor circulación, por tres veces de tres en tres días, haciéndose saber a quienes se crean con derecho comparezcan a deducirlo.—Lerma, Méx., a 24 de febrero de 1992.—El C. Registrador, Lic. Melania Martínez Alva.—Rúbrica.

677.—28 febrero, 5 y 10 marzo.

Exp. 1306/91, FRANCISCO JAVIER GAXIOLA FERNANDEZ, promueve inmatriculación administrativa, sobre el inmueble ubicado en d/c, colonia Juárez, municipio de Ocoyoacac, distrito de Lerma, Méx., mide y linda; norte: 85.70 m con Juan Gamero; sur: 84.90 m con Antonio Silverio; oriente: 33.00 m con Francisco Javier Gaxiola Fernández; poniente: 35.00 m con Jerónimo Méndez. Superficie aproximada de: 2,900.20 m².

El C. registrador dio entrada a la promoción y ordenó su publicación en GACETA DEL GOBIERNO y periódico de mayor circulación, por tres veces de tres en tres días, haciéndose saber a quienes se crean con derecho, comparezcan a deducirlo.—Lerma de Villada, Méx., a 25 de febrero de 1992.—El C. Registrador, Lic. Melania Martínez Alva.—Rúbrica.

667.—28 febrero, 5 y 10 marzo.

REGISTRO PUBLICO DE LA PROPIEDAD

DISTRITO DE TLALNEPANTLA

EDICTOS

Exp. I.A. 21721/961/91, VICTORIANO BERNAL BARBOSA, promueve inmatriculación administrativa, sobre el inmueble ubicado en P.D. "El Gallito", Col. El Gallito Sta. Clara, municipio de Ecatepec de Morelos, distrito de Tlalnepantla, mide y linda; norte: 19.36 m con Blanca América Sánchez Reyna; sur: 19.52 m con Sebastián Barrera Contreras; oriente: 11.00 m con calle Aquiles Serdán; poniente: 11.17 m con Catalina Soberanes de Maya. Superficie aproximada de: 215.30 m².

El C. registrador dio entrada a la promoción y ordenó su publicación en GACETA DEL GOBIERNO y periódico de mayor circulación, por tres veces de tres en tres días, haciéndose saber a quienes se crean con derecho, comparezcan a deducirlo.—Tlalnepantla, Méx., a 21 de enero de 1992.—El C. Registrador, Lic. Isidro Rivas Juárez.—Rúbrica.

691.—28 febrero, 5 y 10 marzo.

Exp. I.A. 14420/630/91, HECTOR OLIVAREZ ALVAREZ, promueve inmatriculación administrativa, sobre el inmueble ubicado en P.D. "Huixatitla", Sta. María Chiconautla, municipio de Ecatepec de Morelos, distrito de Tlalnepantla, mide y linda; norte: 12.62 m con Gregorio Montes de Oca. D.; sur: 12.62 m con calle afectación Torres; oriente: 16.40 m con Marcelo Rojas Fernández; poniente: 16.40 m con Miguel González.

Superficie aproximada de: 206.96 m².

El C. registrador dio entrada a la promoción y ordenó su publicación en GACETA DEL GOBIERNO y periódico de mayor circulación, por tres veces de tres en tres días, haciéndose saber a quienes se crean con derecho comparezcan a deducirlo.—Tlalnepantla, Méx., a 21 de enero de 1992.—El C. Registrador Lic. Isidro Rivas Juárez.—Rúbrica.

691.—28 febrero, 5 y 10 marzo.

REGISTRO PUBLICO DE LA PROPIEDAD

DISTRITO DE ZUMPANGO

E D I C T O

Exp. 119/92, FELIPE CHAVARRIA HERNANDEZ, promueve inmatriculación administrativa, sobre el inmueble ubicado en el poblado de Santa María Ajoloapan, municipio de Hueyopxtla, distrito de Zumpango, mide y linda: norte: 30.56 m con Lorenza Santillán; sur: 32.58 m con Francisco Juárez; oriente: 32.35 m con Eusebia Enríquez; poniente: 31.89 m con Francisco Juárez; superficie aproximada de: 1,015.00 m².

El C. registrador dio entrada a la promoción y ordenó su publicación en GACETA DEL GOBIERNO y periódico de mayor circulación, por tres veces de tres en tres días, haciéndose saber a quienes se crean con derecho comparezcan a deducirlo.—Zumpango, México, a 27 de febrero de 1992.—C. Registrador, Lic. Carlos Salazar Camacho.—Rúbrica. 755.—5, 10 y 13 marzo

REGISTRO PUBLICO DE LA PROPIEDAD

DISTRITO DE TENANGO DEL VALLE

E D I C T O S

Exp. 175/92, NORMA LETICIA RAMIREZ VILCHIS, promueve inmatriculación administrativa, de terreno con casa ubicada en Rayón, distrito de Tenango del Valle, Méx., mide y linda: norte: 12.10 m con calle Alberto García; al sur: 12.48 m con Pedro Gil F.; al oriente: 4.08 m con Pedro Gil F.; al poniente: 5.68 m con Angel Martínez J., área 60.12 m².

El C. registrador dio entrada a la promoción y ordenó su publicación en GACETA DEL GOBIERNO y periódico de mayor circulación, por tres veces de tres en tres días, haciéndose saber a quienes se crean con derecho comparezcan a deducirlo.—Doy fe.—Tenango de Arista, Méx., a de febrero de 1992.—Lic. María Isabel López Robles.—Rúbrica. 754.—5, 10 y 13 marzo

Exp. 93/230/92, MATIAS JOSE OLIVARES BENITEZ, promueve inmatriculación administrativa, sobre el inmueble ubicado en calle Matamoros No. 507, municipio de Tianguistenco, Estado de México, mide y linda: norte: 20.34 m y colinda con Cira Arena Pichardo; sur: 20.34 m y colinda con Toribio Ramírez y actualmente con Gregorio Díaz; oriente: 9.46 m y colinda con Jesús López; poniente: 9.46 m y colinda con calle Matamoros.

El C. registrador dio entrada a la promoción y ordenó su publicación en GACETA DEL GOBIERNO y periódico de mayor circulación, por tres veces de tres en tres días, haciéndose saber a quienes se crean con derecho comparezcan a deducirlo.—Tenango del Valle, Méx., a 25 de febrero de 1992.—El C. Registrador, Lic. Ma. Isabel López Robles.—Rúbrica. 759.—5, 10 y 13 marzo

Exp. 3021/92, HERMENEGILDO MONTES DANIEL, promueve inmatriculación administrativa, sobre el inmueble ubicado en Nicolás Bravo s/n., barrio de Jesús, San Pablo Autopan, municipio de Toluca, distrito de Toluca, mide y linda: norte: 46.00 m con un canal; sur: 31.70 m con Cresencio Flores; oriente: 12.00 m con calle Nicolás Bravo; poniente: 28.00 m con Cresencio Flores; superficie aproximada de: 1203 m².

El C. registrador dio entrada a la promoción y ordenó su publicación en GACETA DEL GOBIERNO y periódico de mayor circulación, por tres veces de tres en tres días, haciéndose saber a quienes se crean con derecho comparezcan a deducirlo.—Toluca, México, a 27 de febrero de 1992.—C. Registrador, Lic. Luis Manuel Salinas Pérez.—Rúbrica. 747.—5, 10 y 13 marzo

Exp. 476/1054/91, SOCIEDAD COOPERATIVA PROLEMA-CO, S.C.L., promueve inmatriculación administrativa, sobre el inmueble ubicado en calle Guerrero No. 14, en San Francisco Putla, municipio de Tenango del Valle, México, distrito de Tenango del Valle, mide y linda: norte: 48.00 m con la continuación de la calle Guerrero S/N.; sur: no tiene medida ni colindancia; oriente: 54.00 m con el Sr. Gabriel Lezama Escobedo; poniente: 73.00 m con Amado Maya Martínez; superficie aproximada de: 1,296.00 metros cuadrados.

El C. registrador dio entrada a la promoción y ordenó su publicación en GACETA DEL GOBIERNO y periódico de mayor circulación, por tres veces de tres en tres días, haciéndose saber a quienes se crean con derecho comparezcan a deducirlo.—Tenango del Valle, México, a 24 de febrero de 1992.—C. Registrador, Lic. María Isabel López Robles.—Rúbrica. 746.—5, 10 y 13 marzo

Exp. 86/12/92, MARIA MARTHA LOPEZ RODRIGUEZ, promueve inmatriculación administrativa, sobre el inmueble ubicado en Agua Blanca, municipio de Capulhuac, distrito de Tenango del Valle, Méx., mide y linda: norte: 3 líneas la 1a. de 9.00 m, la 2a. de sur a norte, al poniente de 50.00 m colindando con Ma. Enriqueta Jiménez Jiménez y al norte 14.00 m con carril sin nombre; sur: 23.00 m con Mauro Tecontero; oriente: 110.00 m con Mauro Tecontero; poniente: 60.00 m con Dr. Víctor Manuel Gómez Juárez. Superficie aproximada de: 2,080.00 m².

El C. registrador dio entrada a la promoción y ordenó su publicación en GACETA DEL GOBIERNO y periódico de mayor circulación, por tres veces de tres en tres días, haciéndose saber a quienes se crean con derecho comparezcan a deducirlo.—Santiago Tianguistenco, Méx., a 24 de febrero de 1992.—El C. Registrador, Lic. Ma. Isabel López Robles.—Rúbrica. 745.—5, 10 y 13 marzo.

Exp. 91/879/92, C. PASCUAL ROGELIO CASTRO INIESTRA, promueve inmatriculación administrativa, sobre el inmueble ubicado en avenida Juárez del municipio de Santiago Tianguistenco, distrito de Tenango del Valle, Edo. de México, mide y colinda: norte: 34.50 m con el señor Juan Casas Gutiérrez; sur: 36.60 m con Severiano, Julián y Epifanio Gómez Patiño; oriente: 26.00 m con avenida Juárez; poniente: 28.00 m con la señora Caleta Castro de Gutiérrez hoy Pascual Rogelio Castro Iniestra.

Superficie aproximada de: 988.20 m².

El C. registrador dio entrada a la promoción y ordenó su publicación en GACETA DEL GOBIERNO y periódico de mayor circulación, por tres veces de tres en tres días, haciéndose saber a quienes se crean con derecho comparezcan a deducirlo.—Santiago Tianguistenco, Méx., a 21 de febrero de 1992.—El C. Registrador, Lic. Ma. Isabel López Robles.—Rúbrica. 745.—5, 10 y 13 marzo.

Exp. 291/930/91, C. JOSE LUIS PEREZ NAVA, promueve inmatriculación administrativa, sobre el inmueble ubicado en Santa Fe Mezapa, predio denominado "El Pozo", municipio de Xalatlaco, distrito de Tenango del Valle, México, mide y colinda: norte: 87.00 m colinda con Pedro Anzastiga Galindo; sur: 86.90 m colinda con Teodoro García Romero; oriente: 25.65 m colinda con Leopoldo Batalla Catzodi; poniente: 23.19 m colinda con camino principal a la Ranchería Santa Fe Mezapa.

Superficie aproximada de: 2,228.00 m².

El C. registrador dio entrada a la promoción y ordenó su publicación en GACETA DEL GOBIERNO y periódico de mayor circulación, por tres veces de tres en tres días, haciéndose saber a quienes se crean con derecho comparezcan a deducirlo.—Santiago Tianguistenco, Méx., a 24 de septiembre de 1991.—El C. Registrador, Lic. Ma. Isabel López Robles.—Rúbrica. 745.—5, 10 y 13 marzo.

Exp. 84/11/92, ING. J. RENE ARROYO BORJA promueve inmatriculación administrativa, sobre el inmueble ubicado en San Nicolás Tlazala, paraje "El Arenal", municipio de Capulhuac, dfo. de Tenango del Valle, México, mide y colinda; norte: 32.10 m colinda con camino al Panteón; sur: 50.00 m colinda con el C. Miguel Hernández Hernández; oriente: 33.50 m con camino; poniente: 92.30 m con el Acueducto del Distrito Federal.

Superficie aproximada de: 2,582.04 m².

El C. registrador dio entrada a la promoción y ordenó su publicación en GACETA DEL GOBIERNO y periódico de mayor circulación, por tres veces de tres en tres días, haciéndose saber a quienes se crean con derecho comparezcan a deducirlo.—Santiago Tlanguistenco, Méx., a 11 de diciembre de 1991.—El C. Registrador, Lic. Ma. Isabel López Robles.—Rúbrica.

745.—5, 10 y 13 marzo

REGISTRO PUBLICO DE LA PROPIEDAD

DISTRITO DE EL ORO

EDICTOS

Exp. 64/92, TOMAS CARDENAS ORTIZ, promueve inmatriculación administrativa de predio ubicado en "Loma Linda", San Lorenzo Tlacotalpan, Atlacomulco, Méx., mide y linda; norte: 51.70 m con Benigno Martínez; sur: 54.70 m con Demasio Cárdenas; oriente: 34.60 m con callejón; y poniente: 18.00 m con Santos Cárdenas González. Sup. 1,399.16 m², Construc. 37.00 m².

Publíquese en GACETA DEL GOBIERNO por tres veces de tres en tres días.—El Oro, Méx., febrero 21 de 1992.—El C. Registrador, Lic. Ma. Guadalupe Zepeda A.—Rúbrica.

750.—5, 10 y 13 marzo.

Exp. 57/92, ALFONSO ZALDIVAR MENDOZA, promueve inmatriculación administrativa de predio ubicado en Hidalgo No. 7 Temascalcingo, Méx., mide y linda; norte: 18.70 m con Domingo Armenta; sur: 19.05 m con edificios y colegios; oriente: 13.10 m con calle; y poniente: 11.15 m con edificios y colegios. Sup. 247.57 m², Construc. 100.00 m².

Publíquese en GACETA DEL GOBIERNO por tres veces de tres en tres días.—El Oro, Méx., febrero 21 de 1992.—El C. Registrador, Lic. Ma. Guadalupe Zepeda Aguilar.—Rúbrica.

750.—5, 10 y 13 marzo.

Exp. 62/92, PEDRO JURADO MARTINEZ, promueve inmatriculación administrativa, de predio ubicado en calzada del Molino No. 15 Temascalcingo, Méx., mide y linda; norte: 2.70 m con calzada del Molino; sur: 3.60 m con Ma. Guadalupe Martínez; oriente: 20.35 m con Avelino de la Cruz; poniente: 5.35, 1.50, 3.55, 0.90, 9.40, 1.50 y 4.25 m con Ma. Guadalupe Martínez. Sup. 101.17 metros cuadrados.

Publíquese en GACETA DEL GOBIERNO por tres veces de tres en tres días.—El Oro, Méx., febrero 21 de 1992.—El C. Registrador, Lic. Ma. Guadalupe Zepeda Aguilar.—Rúbrica.

750.—5, 10 y 13 marzo.

Exp. 84/92, MIGUEL MATEO MARTINEZ, promueve inmatriculación administrativa, de predio ubicado en Santiago Coahuilán, Temascalcingo, Méx., mide y linda; norte: 37.40 m con Casuto y Silvino Ruiz Bernal; sur: 36.40 m con Cirilo Durán y Juan Aurelio; oriente: 4.70 y 26.10 m con Donación Urbano y poniente: 30.00 m con Juan Ascención Martínez. Sup. 1,171.94 m², Construc. 131.00 m².

Publíquese en GACETA DEL GOBIERNO por tres veces de tres en tres días.—El Oro, Méx., febrero 28 de 1992.—El C. Registrador, Lic. Ma. Guadalupe Zepeda Aguilar.—Rúbrica.

750.—5, 10 y 13 marzo

Exp. 83/92, NESTOR ANTONIO CARDENAS ARELLANO, promueve inmatriculación administrativa, de predio ubicado en La Concepción 1a. Tepaxco, El Oro, Méx., mide y linda; norte: 106.00

m con Telésfora Reyes; sur: 57.30 m con Carmen Garnica; oriente: 54.50 m con barranca y poniente: 41.00, 27.00 y 29.00 m con Anselmo López. Sup. 5,770.00 m².

Publíquese en GACETA DEL GOBIERNO por tres veces de tres en tres días.—El Oro, Méx., febrero 28 de 1992.—El C. Registrador, Lic. Ma. Guadalupe Zepeda Aguilar.—Rúbrica.

750.—5, 10 y 13 marzo.

REGISTRO PUBLICO DE LA PROPIEDAD

DISTRITO DE IXTLAHUACA

EDICTOS

Exp. 11/92, JOSE RAUL LOPEZ TAPIA, promueve inmatriculación administrativa, sobre inmueble ubicado en Col. Guadalupe, mpio. de San Felipe del Progreso, dfo. Ixtlahuaca, mide y linda; norte: 99.00 m con Juana Esquivel; sur: 117.00 m con Eva Garduño García; oriente: 238.00 m con Juana Esquivel; poniente: 189.42 m con ejido de San Felipe del Progreso.

Superficie aproximada: 2-31-77 Has.

El C. registrador dio entrada a la promoción y ordenó su publicación en GACETA DEL GOBIERNO y periódico de mayor circulación, por tres veces de tres en tres días, haciéndose saber a quienes se crean con derecho comparezcan a deducirlo.—Ixtlahuaca, México, a 3 de marzo de 1992.—El C. Registrador, Lic. José Luis Vázquez del Pozo.—Rúbrica.

751.—5, 10 y 13 marzo.

Exp. 116/92, FEDERICO DE LA CRUZ BACILIO, promueve inmatriculación administrativa, sobre inmueble ubicado en La Concepción de los Baños, mpio. y dfo. de Ixtlahuaca, mide y linda; norte: 21.00 m con Pedro Valencia Cruz; sur: 22.25 m con Vicente Cruz; oriente: 23.00 m con Alberto de la Cruz Sánchez; poniente: 22.90 m con Juan de la Cruz Sánchez.

Superficie: 496.20 m².

El C. registrador dio entrada a la promoción y ordenó su publicación en GACETA DEL GOBIERNO y periódico de mayor circulación, por tres veces de tres en tres días, haciéndose saber a quienes se crean con derecho comparezcan a deducirlo.—Ixtlahuaca, México, a 3 de marzo de 1992.—El C. Registrador, Lic. José Luis Vázquez del Pozo.—Rúbrica.

751.—5, 10 y 13 marzo.

Exp. 118/92, ALBERTO DE LA CRUZ SANCHEZ, promueve inmatriculación administrativa, sobre inmueble ubicado en La Concepción de los Baños, mpio. y dfo. de Ixtlahuaca, mide y linda; norte: 21.80 m con Pedro Valencia Cruz; sur: 22.60 m con Vicente Cruz; oriente: 23.00 m con Anibal de la Cruz Bacilio; poniente: 23.00 m con Federico de la Cruz Bacilio.

Superficie: 510.60 m².

El C. registrador dio entrada a la promoción y ordenó su publicación en GACETA DEL GOBIERNO y periódico de mayor circulación, por tres veces de tres en tres días, haciéndose saber a quienes se crean con derecho comparezcan a deducirlo.—Ixtlahuaca, México, a 3 de marzo de 1992.—El C. Registrador, Lic. José Luis Vázquez del Pozo.—Rúbrica.

751.—5, 10 y 13 marzo.

Exp. 119/92, J. TRINIDAD BECERRIL GONZALEZ, promueve inmatriculación administrativa, sobre inmueble ubicado en San José del Sitio, mpio. Jiquipilco, dfo. de Ixtlahuaca, mide y linda; norte: 34.00 m con camino Real, sur: 48.30 m con Ignacio Becerril; oriente: 122.00 m con José Tenorio y Feliciano Ricardo; poniente: 129.30 m con calle vecinal.

Superficie: 5,170.00 m².

El C. registrador dio entrada a la promoción y ordenó su publicación en GACETA DEL GOBIERNO y periódico de mayor circulación, por tres veces de tres en tres días, haciéndose saber a quienes se crean con derecho comparezcan a deducirlo.—Ixtlahuaca, México, a 3 de marzo de 1992.—El C. Registrador, Lic. José Luis Vázquez del Pozo.—Rúbrica.

751.—5, 10 y 13 marzo

Exp. 120/92, GABRIEL SANCHEZ ANGELES, promueve inmatriculación administrativa, sobre inmueble ubicado en Los Reyes, mpio. de Jocotitlán, dto. de Ixtlahuaca, mide y linda; norte: 8.70 m con Andrés Matías Reyes; sur: 50.00 m y 4.50 m con Alejandro y Marciano Sánchez Serrano; oriente: 14.50 m con carretera; poniente: 14.30 m y 4.00 m con Alejandro y Marciano Sánchez Serrano.

Superficie: 130.84 m².

El C. registrador dio entrada a la promoción y ordenó su publicación en GACETA DEL GOBIERNO y periódico de mayor circulación, por tres veces de tres en tres días, haciéndose saber a quienes se crean con derecho comparezcan a deducirlo.—Ixtlahuaca, México, a 3 de marzo de 1992.—El C. Registrador, Lic. José Luis Vázquez del Pozo.—Rúbrica.

751.—5, 10 y 13 marzo

Exp. 121/92, GILBERTO CID BENITO, promueve inmatriculación administrativa, sobre inmueble ubicado en San Sebastián Buenos Aires, mpio. San Bartolo Morelos, dto. Ixtlahuaca, mide y linda; norte: 38.71 m con Trinidad y Samuel Sánchez; sur: 53.85 m con Matilde Moreno de Huítrón; oriente: 63.40 m con calle; poniente: 40.00 m con Matilde Moreno de Huítrón.

Superficie: 2,418.00 m².

El C. registrador dio entrada a la promoción y ordenó su publicación en GACETA DEL GOBIERNO y periódico de mayor circulación, por tres veces de tres en tres días, haciéndose saber a quienes se crean con derecho comparezcan a deducirlo.—Ixtlahuaca, México, a 3 de marzo de 1992.—El C. Registrador, Lic. José Luis Vázquez del Pozo.—Rúbrica.

751.—5, 10 y 13 marzo.

Exp. 122/92, LUIS JIMENEZ LORENZO, promueve inmatriculación administrativa, sobre inmueble ubicado en San Pedro de los Baños, mpio. y dto. Ixtlahuaca, mide y linda; norte: 50.00 m con Luis García; sur: 50.00 m con Apolonio Lorenzo; oriente: 41.00 m con Adalberto Vázquez; poniente: 41.00 m con Estanislao Lorenzo. Superficie: 2,050.00 m².

El C. registrador dio entrada a la promoción y ordenó su publicación en GACETA DEL GOBIERNO y periódico de mayor circulación, por tres veces de tres en tres días, haciéndose saber a quienes se crean con derecho comparezcan a deducirlo.—Ixtlahuaca, México, a 3 de marzo de 1992.—El C. Registrador, Lic. José Luis Vázquez del Pozo.—Rúbrica.

751.—5, 10 y 13 marzo.

Exp. 123/92, LUIS SANCHEZ ANTONIO, promueve inmatriculación administrativa, sobre el inmueble ubicado en La Concepción de los Baños, mpio. y dto. de Ixtlahuaca, mide y linda; norte: 82.70 m con Guillermo Tomás Flores y Simón Ignacio; sur: 83.00 m con Fernando Morales Mendoza; oriente: 44.57 m con Apolinar Sánchez Ignacio; poniente: 43.35 m con Julián Ramírez Martínez. Superficie aproximada: 3,642.09 m².

El C. registrador dio entrada a la promoción y ordenó su publicación en GACETA DEL GOBIERNO y periódico de mayor circulación, por tres veces de tres en tres días, haciéndose saber a quienes se crean con derecho comparezcan a deducirlo.—Ixtlahuaca, México, a 3 de marzo de 1992.—El C. Registrador, Lic. José Luis Vázquez del Pozo.—Rúbrica.

751.—5, 10 y 13 marzo

Exp. 124/92, CANUDO MENA ARRIAGA, promueve inmatriculación administrativa, sobre inmueble ubicado en San Lorenzo Toxico, mpio. y dto. Ixtlahuaca, mide y linda; norte: 50.50 m con Margarito Martínez y 53.00 m y 55.50 m con Gaspar Felipe; sur: 34.00 m y 68.00 m con Tomasa Martínez Martínez, 27.50 m con Agustín Martínez S., oriente: 36.50 m con Leopoldo Martínez S.,

12.40 m con Tomasa Martínez M., y 16.50 m con Gaspar Felipe; poniente: 14.40 m con Agustín Martínez S., 35.20 m con Isidro Rosas, 5.30 m y 13.50 m con Gaspar Felipe.

Superficie: 7,782.00 m².

El C. registrador dio entrada a la promoción y ordenó su publicación en GACETA DEL GOBIERNO y periódico de mayor circulación, por tres veces de tres en tres días, haciéndose saber a quienes se crean con derecho comparezcan a deducirlo.—Ixtlahuaca, México, a 3 de marzo de 1992.—El C. Registrador, Lic. José Luis Vázquez del Pozo.—Rúbrica.

751.—5, 10 y 13 marzo.

Exp. 125/92, SUSANA HERNANDEZ CORTES, promueve inmatriculación administrativa, sobre inmueble ubicado en El Obraje, mpio. San Felipe del Progreso, dto. Ixtlahuaca, mide y linda; norte: 57.48 m con Macario Cruz González; sur: 54.72 m con Luis Hernández y Vicente González; oriente: 52.00 m con Alejandro González; poniente: 54.70 m con José González Pérez.

Superficie: 2,992.93 m².

El C. registrador dio entrada a la promoción y ordenó su publicación en GACETA DEL GOBIERNO y periódico de mayor circulación, por tres veces de tres en tres días, haciéndose saber a quienes se crean con derecho comparezcan a deducirlo.—Ixtlahuaca, México, a 3 de marzo de 1992.—El C. Registrador, Lic. José Luis Vázquez del Pozo.—Rúbrica.

751.—5, 10 y 13 marzo

Exp. 126/92, ARNULFO JACINTO PEÑA, promueve inmatriculación administrativa, sobre inmueble ubicado en Manzana Sexta, mpio. Jiquipilco, dto. Ixtlahuaca, mide y linda; norte: 34.50 m con camino Real; sur: 34.50 m con Guillermo Piña; oriente: 80.50 m con María Piña; poniente: 78.70 m con camino vecinal.

Superficie: 2,781.00 m².

El C. registrador dio entrada a la promoción y ordenó su publicación en GACETA DEL GOBIERNO y periódico de mayor circulación, por tres veces de tres en tres días, haciéndose saber a quienes se crean con derecho comparezcan a deducirlo.—Ixtlahuaca, México, a 3 de marzo de 1992.—El C. Registrador, Lic. José Luis Vázquez del Pozo.—Rúbrica.

751.—5, 10 y 13 marzo.

REGISTRO PUBLICO DE LA PROPIEDAD

DISTRITO DE CUAUTITLÁN

EDICTOS

Exp. 2981/92, SR. JESUS MANUEL CRUZ WILSON, representando por IRIS BECERRA ARTEAGA, promueve inmatriculación administrativa, sobre el inmueble ubicado en barrio de La Luz, Santiago Cuautitlán, municipio de Tepotzotlán, distrito de Cuautitlán, Edo. de Méx., predio denominado "El Plan", mide y linda; norte: en dos tramos uno de 18.00 m y colinda con caño regador y otro de 23.50 m con camino vecinal; sur: en 42.00 m y colinda con la Familia Schild Busenide; oriente: en 80.20 m y colinda con propiedad del señor Alfredo Vázquez; y poniente: en 91.00 m y colinda con caño regador.

Superficie aproximada de: 3,565.40 m².

El C. registrador dio entrada a la promoción y ordenó su publicación en GACETA DEL GOBIERNO y periódico de mayor circulación, por tres veces de tres en tres días, haciéndose saber a quienes se crean con derecho comparezcan a deducirlo.—Cuautitlán, México, a 26 de febrero de 1992.—El C. Registrador, Lic. Jesús Córdova Gálvez.—Rúbrica.

756.—5, 10 y 13 marzo.

Exp. 2982/92, MARIO HERNANDEZ GONZALEZ, promueve inmatriculación administrativa, sobre el inmueble ubicado en el paraje denominado "Vitajalla", municipio de Melchor Ocampo, distrito de Cuautitlán, México, mide y linda: norte: en dos tramos: el primero de 39.70 m y el segundo de 45.00 m con barranca pública; sur: 78.00 m con Vianey Hernández González; oriente: 18.95 m con Santiago Pérez Gómez; poniente: en dos tramos: el primero de 16.40 m con carretera Centenario Himno Nacional, el segundo de 4.20 m con barranca pública.

Superficie aproximada de: 1,433.7662 m2.

El C. registrador dio entrada a la promoción y ordenó su publicación en GACETA DEL GOBIERNO y periódico de mayor circulación, por tres veces de tres en tres días, haciéndose saber a quienes se crean con derecho comparezcan a deducirlo.—Cuautitlán, México, a 28 de febrero de 1992.—El C. Registrador, Lic. Jesús Córdova Gálvez.—Rúbrica.

756.—5, 10 y 13 marzo.

Exp. 2983/92, OCTAVIO SALVADOR GUADARRAMA FULIDO Y MA. DEL CARMEN LEDEZMA SANCHEZ, promueven inmatriculación administrativa, sobre el inmueble ubicado en el paraje denominado "Atenco", municipio de Tultepec, distrito de Cuautitlán, México, mide y linda: norte: 16.00 m con Elodia Rocha de Avila; sur: 16.00 m con calle pública; oriente: 13.00 m con Gonzalo Montuño; poniente: 13.00 m con Enrique López Ortega. Superficie aproximada de: 208.00 m2.

El C. registrador dio entrada a la promoción y ordenó su publicación en GACETA DEL GOBIERNO y periódico de mayor circulación, por tres veces de tres en tres días, haciéndose saber a quienes se crean con derecho comparezcan a deducirlo.—Cuautitlán, México, a 23 de febrero de 1992.—El C. Registrador, Lic. Jesús Córdova Gálvez.—Rúbrica.

756.—5, 10 y 13 marzo.

Exp. 2980/92, JUDITH PEREZ BRIZ, promueve inmatriculación administrativa, sobre el inmueble ubicado en Bo. de La Luz, Santiago Cuautlalpan, municipio de Tepotzotlán, distrito de Cuautitlán, Edo. de Méx., mide y linda: norte: en 88.50 m y colinda con propiedad de los señores Lic. Sergio Prado Orozco y Lic. Fernando Pérez Castrejón; sur: en 88.70 m y colinda con propiedades de la señorita Lic. Judith Pérez Briz y señor J. Wilson; oriente: en 16.92 m y colinda con camino vecinal; y poniente: en 16.92 m y colinda con propiedad del señor Francisco Ortiz.

Superficie aproximada de: 1,500.30 m2.

El C. registrador dio entrada a la promoción y ordenó su publicación en GACETA DEL GOBIERNO y periódico de mayor circulación, por tres veces de tres en tres días, haciéndose saber a quienes se crean con derecho comparezcan a deducirlo.—Cuautitlán, México, a 26 de febrero de 1992.—El C. Registrador, Lic. Jesús Córdova Gálvez.—Rúbrica.

756.—5, 10 y 13 marzo.

REGISTRO PUBLICO DE LA PROPIEDAD

DISTRITO DE SULTEPEC

EDICTO

Exp 27/92, ANTONIO ESTRADA OCAMPO, promueve inmatriculación administrativa, sobre el inmueble ubicado en el barrio de la Veracruz, municipio de Sultepec, distrito de Sultepec, mide y linda: norte: 6.00 m colinda con el Sr. Angel Carrillo Hernández; sur: 6.00 m colinda con terreno oculto a la Acción Fiscal; oriente: 45.00 m colinda con el río; poniente: 45.00 m colinda con camino a los Remedios; superficie aproximada de: 360.00 m2.

El C. registrador, dio entrada a la promoción y ordenó su publicación en GACETA DEL GOBIERNO y periódico de mayor circulación, por tres veces de tres en tres días, haciéndose saber a quienes se crean con derecho, comparezcan a deducirlo.—Sultepec, México, a 26 de febrero de 1992.—C. Registrador, Lic. Armando López Cruz.—Rúbrica.

742.—5, 10 y 13 marzo

REGISTRO PUBLICO DE LA PROPIEDAD

DISTRITO DE CHALCO

EDICTOS

N.A. 002400.

Exp. 2488/92, C. ELEAZAR VALVERDE RIVERA, promueve inmatriculación administrativa, sobre el inmueble ubicado en San Gregorio Cuautzingo, municipio de Chalco, mide y linda; al norte: 170.00 m con Concepción Elías Romero; al sur: 170.00 m con Eulalia Rivera; al oriente: 17.00 m con calle Guadalupe Victoria; al poniente: 17.00 m con camino.

Superficie: 2,890.00 m2

El C. registrador dio entrada a la promoción y ordenó su publicación en GACETA DEL GOBIERNO y periódico de mayor circulación, por tres veces de tres en tres días, haciéndose saber a quienes se crean con derecho comparezcan a deducirlo.—Chalco, Edo. de Méx., a 24 de febrero de 1992.—El C. Registrador, Lic. Victor Fernando Guzmán Sánchez.—Rúbrica.

763.—5, 10 y 13 marzo.

N.A. 002406.

Exp. 2490/92, C. EUGENIA PEREZ MENDEZ, promueve inmatriculación administrativa, sobre el inmueble ubicado en las calles de Ricardo Flores Magón y Benito Juárez, S. M. Tecalco, Ozumba, predio denominado "Tlacoapa", mide y linda; al norte: 33.50 m con J. Carmen Pérez Méndez; al sur: 33.50 m con calle Ricardo Flores Magón; al oriente: 25.00 m con calle Benito Juárez; al poniente: 25.00 m con Francisco Osorio.

Superficie: 837.50 m2.

El C. registrador dio entrada a la promoción y ordenó su publicación en GACETA DEL GOBIERNO y periódico de mayor circulación, por tres veces de tres en tres días, haciéndose saber a quienes se crean con derecho comparezcan a deducirlo.—Chalco, Edo. de Méx., a 24 de febrero de 1992.—El C. Registrador, Lic. Victor Fernando Guzmán Sánchez.—Rúbrica.

763.—5, 10 y 13 marzo.

N.A. 002405.

Exp. 2489/92, C. FAUSTO BALBUENA ROCHA, promueve inmatriculación administrativa, sobre el inmueble ubicado en enfrente de la plazuela de la capilla de San Juan Tepecoculco, Atlautla, predio denominado "Tiopanquíhuac", mide y linda; al norte: 92.00 m con calle; al sur: 40.00 m con plazuela de San Juan; al oriente: 87.50 m con María Anastacia; al poniente: 83.00 m con María del Rosario y Antonia Balbuena.

Superficie: 5,031.25 m2.

El C. registrador dio entrada a la promoción y ordenó su publicación en GACETA DEL GOBIERNO y periódico de mayor circulación, por tres veces de tres en tres días, haciéndose saber a quienes se crean con derecho comparezcan a deducirlo.—Chalco, Edo. de Méx. a 24 de febrero de 1992.—El C. Registrador, Lic. Victor Fernando Guzmán Sánchez.—Rúbrica.

763.—5, 10 y 13 marzo.

N.A. 002414.

Exp. 2485/92, C. MANUEL ALVAREZ MOLINA, promueve inmatriculación administrativa, sobre el inmueble ubicado en la calle Angostura s/n., en el poblado de Juchitepec, mpio. de Juchitepec, predio sin denominación, mide y linda; al norte: 21.40 m con Victor Manuel Alvarez Rojas; al sur: al oriente: 37.00 m con Angela Varela de Cruz; al poniente: 32.00 m con calle Angostura.

Superficie de: 340.00 m2.

El C. registrador dio entrada a la promoción y ordenó su publicación en GACETA DEL GOBIERNO y periódico de mayor circulación, por tres veces de tres en tres días, haciéndose saber a quienes se crean con derecho comparezcan a deducirlo.—Chalco, Edo. de Méx., a 24 de febrero de 1992.—El C. Registrador, Lic. Victor Fernando Guzmán Sánchez.—Rúbrica.

763.—5, 10 y 13 marzo.

N.A. 13413.

Exp. 2478/92, C. ABEL NIEVES AYALA, promueve matriculación administrativa, sobre el inmueble ubicado en la población de Coatepec, municipio de Ixtapaluca, mide y linda; norte: 18.00 m con Alfonso Guzmán González; al sur: 18.00 m con calle Juárez; al oriente: 36.00 m con Felipe Nieves Ayala; al poniente: 36.00 m con José Zolano.

Superficie: 648.00 m².

El C. registrador dio entrada a la promoción y ordenó su publicación en GACETA DEL GOBIERNO y periódico de mayor circulación, por tres veces de tres en tres días, haciéndose saber a quienes se crean con derecho comparezcan a deducirlo.—Chalco, Edo. de Méx., a 24 de febrero de 1992.—El C. Registrador, Lic. Víctor Fernando Guzmán Sánchez.—Rúbrica.
763.—5, 10 y 13 marzo

N.A. 002399.

Exp. 2487/92, C. ALICIA ALDAMA PICHARDO, promueve matriculación administrativa, sobre el inmueble ubicado en avenida Matamoros No. 7, en la población de Coatepec, mpio. Ixtapaluca, predio denominado "San Marín", mide y linda; al norte: 40.20 m con Gertrudis Rondán; al sur: 33.50 m con calle Benito Juárez; al oriente: 36.30 m con Jesús Hernández García; al poniente: 33.20 m con calle Matamoros.

Superficie: 1,275.57 m².

El C. registrador dio entrada a la promoción y ordenó su publicación en GACETA DEL GOBIERNO y periódico de mayor circulación, por tres veces de tres en tres días, haciéndose saber a quienes se crean con derecho comparezcan a deducirlo.—Chalco, Edo. de Méx., a 24 de febrero de 1992.—El C. Registrador, Lic. Víctor Fernando Guzmán Sánchez.—Rúbrica.
763.—5, 10 y 13 marzo.

N.A. 002378.

Exp. 2482/92, C. JUANA HERNANDEZ DE LOPEZ, promueve matriculación administrativa, sobre el inmueble ubicado en Av. Nacional s/n., Tenango del Aire, mismo municipio, predio denominado "La Garita", mide y linda; al norte: 31.00 m con Eufrocina Hernández; al sur: 13.00 m con camino y 6.40 m con camino; al oriente: 53.50 m con Agustín Hernández Castro; al poniente: 53.20 m con carretera Juchitepec.

Superficie: 1,290.00 m².

El C. registrador dio entrada a la promoción y ordenó su publicación en GACETA DEL GOBIERNO y periódico de mayor circulación, por tres veces de tres en tres días, haciéndose saber a quienes se crean con derecho comparezcan a deducirlo.—Chalco, Edo. de Méx., a 24 de febrero de 1992.—El C. Registrador, Lic. Víctor Fernando Guzmán Sánchez.—Rúbrica.
763.—5, 10 y 13 marzo

N.A. 002411.

Exp. 2492/92, C. MANUEL SANCHEZ LIMAS, promueve matriculación administrativa, sobre el inmueble ubicado en calle Chihuahua No 18 de poblado de Temamatla, mismo municipio, predio denominado "Xalpa", mide y linda; al norte: 28.35 m con calle Chihuahua; al sur: 28.35 m con Carlos Martínez; al oriente: 36.00 m con Francisco Díaz; al poniente: 36.00 m con Ismael Rodríguez y Alejandro Villazana.

Superficie: 929.70 m².

El C. registrador dio entrada a la promoción y ordenó su publicación en GACETA DEL GOBIERNO y periódico de mayor circulación, por tres veces de tres en tres días, haciéndose saber a quienes se crean con derecho comparezcan a deducirlo.—Chalco, Edo. de Méx., a 24 de febrero de 1992.—El C. Registrador, Lic. Víctor Fernando Guzmán Sánchez.—Rúbrica.
763.—5, 10 y 13 marzo.

N.A. 002370

Exp. 2481/92, C. ROLANDO MATA DOMINGUEZ, promueve matriculación administrativa, sobre el inmueble ubicado en calle Tamulipas No. 7, Temamatla, mismo municipio, predio denominado "Acuitongo", mide y linda; al norte: 20.25 m con calle Tamulipas; al sur: 20.15 m con Carlos Mata Domínguez; al oriente: 13.10 m con Angelina Rivera Vda de J., al poniente: 13.10 m con calle Oaxaca.

Superficie: 264.00 m².

El C. registrador dio entrada a la promoción y ordenó su publicación en GACETA DEL GOBIERNO y periódico de mayor circulación, por tres veces de tres en tres días, haciéndose saber a quienes se crean con derecho comparezcan a deducirlo.—Chalco, Edo. de Méx., a 24 de febrero de 1992.—El C. Registrador, Lic. Víctor Fernando Guzmán Sánchez.—Rúbrica.
763.—5, 10 y 13 marzo.

N.A. 002407.

Exp. 2490/92, C. QUIRINO VARELA ESPINOZA, promueve matriculación administrativa, sobre el inmueble ubicado en calle Guadalupe Victoria No. 35 del poblado de Chalco, predio denominado "El Lagarto", mide y linda; al norte: 15.50 m con calle Guadalupe Victoria; al sur: 15.50 m con Joaquín Miguel Varela Espinoza; al oriente: 9.20 m con calle Nicolás Bravo; al poniente: 9.20 m con Joaquín Varela Soto.

Superficie: 142.60 m².

El C. registrador dio entrada a la promoción y ordenó su publicación en GACETA DEL GOBIERNO y periódico de mayor circulación, por tres veces de tres en tres días, haciéndose saber a quienes se crean con derecho comparezcan a deducirlo.—Chalco, Edo. de Méx., a 24 de febrero de 1992.—El C. Registrador, Lic. Víctor Fernando Guzmán Sánchez.—Rúbrica.
763.—5, 10 y 13 marzo.

REGISTRO PUBLICO DE LA PROPIEDAD

DISTRITO DE TLALNEPANTLA

EDICTOS

Exp. I.A. 9865/146/91, MARIA ALEJANDRA JUAREZ RODRIGUEZ promueve inmatriculación administrativa, sobre el inmueble ubicado en Barrio San Francisco, municipio de Tlalnepan-tla, distrito de Tlalnepan-tla, mide y linda; norte: 14.00 m con calle Matamoros, sur: 14.00 m con Ma. de la Luz Rodríguez y Víctor Sánchez Monroy, oriente: 28.70 m con Gonzalo González Rodríguez, poniente: 28.70 m con Javier Juárez Rodríguez.

Superficie aproximada de: 401.90 m².

El C. registrador dio entrada a la promoción y ordenó su publicación en GACETA DEL GOBIERNO y periódico de mayor circulación, por tres veces de tres en tres días, haciéndose saber a quienes se crean con derecho comparezcan a deducirlo.—Tlalnepan-tla, Méx., a 26 de noviembre de 1991.—El C. Registrador, Lic. Enrique Cruz Guerrero.—Rúbrica.
764.—5, 10 y 13 marzo.

Exp. I.A. 9866/147/91, J. GONZALO GONZALEZ RODRIGUEZ promueve inmatriculación administrativa, sobre el inmueble ubicado en Barrio San Francisco, municipio de Tlalnepan-tla, distrito de Tlalnepan-tla, mide y linda; norte: 7.00 m con calle Matamoros, sur: 7.00 m con Víctor Sánchez Monroy, oriente: 19.70 y 9.00 m con Genaro Cruz y Francisco Rodríguez V., poniente: 28.70 m con Guadalupe Jiménez Rodríguez.

Superficie aproximada de: 200.90 m².

El C. registrador dio entrada a la promoción y ordenó su publicación en GACETA DEL GOBIERNO y periódico de mayor circulación, por tres veces de tres en tres días, haciéndose saber a quienes se crean con derecho comparezcan a deducirlo.—Tlalnepan-tla, Méx., a 26 de noviembre de 1991.—El C. Registrador, Lic. Enrique Cruz Guerrero.—Rúbrica.
764.—5, 10 y 13 marzo.

Exp. I.A. 9863/144/91, JAVIER JUAREZ RODRIGUEZ promueve inmatriculación administrativa, sobre el inmueble ubicado en Barrio San Francisco, municipio de Tlalnepantla, distrito de Tlalnepantla, mide y linda; norte: 21.00 m con calle Matamoros, sur: 21.00 m con Ma. de la Luz Rodríguez y José Rodríguez Torrijos, oriente: 28.70 m con Ma. Alejandra Juárez Rodríguez, poniente: 28.70 m con Juan Manuel Velázquez Rodríguez.

Superficie aproximada de: 602.70 m².

El C. registrador dio entrada a la promoción y ordenó su publicación en GACETA DEL GOBIERNO y periódico de mayor circulación, por tres veces de tres en tres días, haciéndose saber a quienes se crean con derecho comparezcan a deducirlo.—Tlalnepantla, Méx., a 26 de noviembre de 1991.—El C. Registrador, Lic. Enrique Cruz Guerrero.—Rúbrica.

764.—5, 10 y 13 marzo.

REGISTRO PUBLICO DE LA PROPIEDAD

DISTRITO DE TOLUCA

EDICTOS

Exp. 12877/91, ESTEBAN VICTOR MANUEL ALBARRAN ESPINOZA promueve inmatriculación administrativa, sobre el inmueble ubicado denominado "La Palma" calzada del Panteón Sur, San Buenaventura, municipio de Toluca, distrito de Toluca, mide y linda; norte: 20.00 m con Raúl Bautista, sur: 20.40 m con José Terrón, oriente: 27.85 m con señor Aguilar y Juan Cruz, poniente: 23.50 m con calle Calzada del Panteón.

Superficie aproximada de: 479.40 m².

El C. registrador dio entrada a la promoción y ordenó su publicación en GACETA DEL GOBIERNO y periódico de mayor circulación, por tres veces de tres en tres días, haciéndose saber a quienes se crean con derecho comparezcan a deducirlo.—Toluca, Méx., a 3 de diciembre de 1991.—El C. Registrador, Lic. Luis Manuel Salinas Pérez.—Rúbrica.

764.—5, 10 y 13 marzo.

Exp. 12857/91, JUAN MARTINEZ BERNABE promueve inmatriculación administrativa, sobre el inmueble ubicado en la calle Niños Héroes, en San Buenaventura, municipio de Toluca, distrito de Toluca, mide y linda; norte: 10.00 m con Jesús Blanquel, sur: 10.00 m con privada Niños Héroes, oriente: 17.00 m con María Elena y Ramón Jiménez Loa, poniente: 17.00 m con Alfonso Tapia.

Superficie aproximada de: 170.00 m².

El C. registrador dio entrada a la promoción y ordenó su publicación en GACETA DEL GOBIERNO y periódico de mayor circulación, por tres veces de tres en tres días, haciéndose saber a quienes se crean con derecho comparezcan a deducirlo.—Toluca, Méx., a 3 de diciembre de 1991.—El C. Registrador, Lic. Luis Manuel Salinas Pérez.—Rúbrica.

764.—5, 10 y 13 marzo.

Exp. 12876/91, TOMASA MORENO AYALA promueve inmatriculación administrativa, sobre el inmueble ubicado en la calle José Antonio Muñoz S., San Buenaventura, municipio de Toluca, distrito de Toluca, mide y linda; norte: 10.00 m con calle José Antonio Muñoz Samayoa, sur: 10.00 m con Guadalupe V., oriente: 12.00 m con Angela Garduño Morales, poniente: 12.00 m con cerrada de José Antonio Muñoz S.

Superficie aproximada de: 120.00 m².

El C. registrador dio entrada a la promoción y ordenó su publicación en GACETA DEL GOBIERNO y periódico de mayor circulación, por tres veces de tres en tres días, haciéndose saber a quienes se crean con derecho comparezcan a deducirlo.—Toluca, Méx., a 3 de diciembre de 1991.—El C. Registrador, Lic. Luis Manuel Salinas Pérez.—Rúbrica.

764.—5, 10 y 13 marzo.

Exp. 12873/91, MARCO ANTONIO DOMINGUEZ SANTOYO, promueve inmatriculación administrativa, sobre el inmueble ubicado en la calle Progreso, en San Buenaventura, municipio de Toluca, distrito de Toluca, mide y linda; norte: 25.90 m con Panteón Sarabia, sur: 25.90 m con Maribel Popoca Nieto, oriente: 10.00 m con, poniente: 10.00 m con calle Progreso.

Superficie aproximada de: 259.00 m².

El C. registrador dio entrada a la promoción y ordenó su publicación en GACETA DEL GOBIERNO y periódico de mayor circulación, por tres veces de tres en tres días, haciéndose saber a quienes se crean con derecho comparezcan a deducirlo.—Toluca, Méx., a 4 de diciembre de 1991.—El C. Registrador, Lic. Luis Manuel Salinas Pérez.—Rúbrica.

764.—5, 10 y 13 marzo.

Exp. 12859/91, BALTAZAR HERNANDEZ ZARATE promueve inmatriculación administrativa, sobre el inmueble ubicado en camino real, en San Buenaventura, municipio de Toluca, distrito de Toluca, mide y linda; norte: 10.00 m con camino real, sur: 10.00 m con Vicente Gamboa Moreno, oriente: 40.00 m con Vicente Gamboa Moreno, poniente: 40.00 m con Prisciliano Hernández M.

Superficie aproximada de: 400.00 m².

El C. registrador dio entrada a la promoción y ordenó su publicación en GACETA DEL GOBIERNO y periódico de mayor circulación, por tres veces de tres en tres días, haciéndose saber a quienes se crean con derecho comparezcan a deducirlo.—Toluca, Méx., a 4 de diciembre de 1991.—El C. Registrador, Lic. Luis Manuel Salinas Pérez.—Rúbrica.

764.—5, 10 y 13 marzo.

Exp. 12869/91, CATALINA ZAMORA DE ALBARRAN promueve inmatriculación administrativa, sobre el inmueble ubicado en el pueblo de San Buenaventura, municipio de Toluca, distrito de Toluca, mide y linda; norte: 10.00 m con privada Rayón, sur: 10.00 m con Rubén García, oriente: 20.00 m con Capertino Yáñez Cázares, poniente: 20.00 m con Eleazar Flores.

Superficie aproximada de: 200.00 m².

El C. registrador dio entrada a la promoción y ordenó su publicación en GACETA DEL GOBIERNO y periódico de mayor circulación, por tres veces de tres en tres días, haciéndose saber a quienes se crean con derecho comparezcan a deducirlo.—Toluca, Méx., a 4 de diciembre de 1991.—El C. Registrador, Lic. Luis Manuel Salinas Pérez.—Rúbrica.

764.—5, 10 y 13 marzo.

Exp. 12856/91, ROGELIO ESQUIVEL HERNANDEZ promueve inmatriculación administrativa, sobre el inmueble ubicado en la calle de Pensador Mexicano, municipio de Toluca, distrito de Toluca, mide y linda; norte: 16.00 m con privada de Pensador Mexicano, sur: 16.00 m con Pedro Castañeda, oriente: 15.50 m con Benjamín Esquivel Hernández, poniente: 15.50 m con Isabel Rodríguez Romero.

Superficie aproximada de: 248.00 m².

El C. registrador, dio entrada a la promoción y ordenó su publicación en GACETA DEL GOBIERNO y periódico de mayor circulación, por tres veces de tres en tres días, haciéndose saber a quienes se crean con derecho, comparezcan a deducirlo.—Toluca, Méx., a 4 de diciembre de 1991.—El C. Registrador, Lic. Luis Manuel Salinas Pérez.—Rúbrica.

764.—5, 10 y 13 marzo.

PARAMUNICIPAL FORESTAL TEXCALITILAN, S.A DE C.V
ESTADO DE SITUACION FINANCIERA AL 30 DE SEPTIEMBRE DE 1991.
BALANCE FINAL DE LIQUIDACION


ACTIVO:	PASIVO:	
	CORTO PLAZO:	8'770
	ACREEDORES DIVERSOS	8'770
	SUMA DEL PASIVO	8'770
	CAPITAL	
	CAPITAL CONTABLE	- 8'770
	CAPITAL SOCIAL	40'850
	CAPITAL EXHIBIDO	40'850
	RESULTADO DE EJERCICIOS	
	ANTERIORES	33'492
	RESULTADO DEL EJERCICIO	- 83'112 - 49'620

SUMA DEL ACTIVO 0
 =====
 SUMA PASIVO MAS CAPITAL 0
 =====

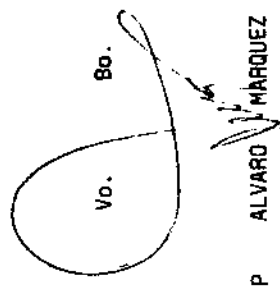
E L A B O R O


 C.P. JOSE ALFREDO CORREA MARTINEZ.
 CONTADOR.

R E V I S O


 C.P. JORGE GAROÑO SALAZAR
 CONTADOR.

V o .


 C.P. ALVARO MARQUEZ TERRONES.
 LIQUIDADOR DE EMPRESAS PARAMUNICIPALES.



**Nicholson
Mexicana
S.A. de C.V.**

Fábrica y Oficinas:
San Nicolás No. 18
Apartado Postal 481
Tlalnepantla, México
Código Postal 54030
565-6411 y 565-2200
"Cable Nicofile"
Telex 172623 NIMEME
Telefax - 390-36-76

Lufkin^{MR}Nicholson^{MR}Weller^{MR}

NICHOLSON MEXICANA, S.A. DE C.V.

C O N V O C A T O R I A

En cumplimiento del Acuerdo del Consejo de Administración, se convoca a los Señores Accionistas a una ASAMBLEA GENERAL ORDINARIA DE ACCIONISTAS de NICHOLSON MEXICANA, S.A. DE C.V. que tendrá verificativo a las 08.00 A.M. del día 26 de marzo de 1992, en nuestras Oficinas, ubicadas en San Nicolás Núm. 18, Tlalnepantla, Estado de México, bajo la siguiente:


O R D E N D E L D I A

- 1.- Informe del Consejo de Administración, por el Ejercicio Social que concluyó el 31 de diciembre de 1991.
- 2.- Resolución respecto de los Estados Financieros al 31 de diciembre de 1991, previo informe del Comisario.
- 3.- Aplicación del saldo de la utilidad distribuable.
- 4.- Designación o confirmación, en su caso, de los Consejeros y -- Comisarios.
- 5.- Remuneración de los Consejeros y Comisarios.
- 6.- Asuntos varios relacionados con los anteriores.

Podrán asistir a esta Asamblea solamente aquéllos Accionistas que estén registrados en el Libro de Registro de Acciones el día anterior al de la fecha de la Asamblea.

Los Accionistas podrán examinar en las Oficinas de la Sociedad los Estados Financieros con sus anexos y el Dictamen del Comisario durante el plazo de 15 días anteriores a la fecha señalada para esta Asamblea.

Tlalnepantla, Estado de México a 17 de febrero de 1992.


LIC. PEDRO DEL VILLAR.
Secretario del Consejo de Administración

CooperTools



Gobierno del Estado de México
Secretaría de Administración
Dirección de Recursos Materiales

Hoja	de
1	7

RESULTADO DE CONCURSOS DE ADQUISICIÓN PÚBLICOS ABIERTOS

TOTAL DE CONCURSOS ADJUDICADOS		MONTO DE LOS CONCURSOS ADJUDICADOS		PERIODO	AÑO	
17		\$ 7,736,906,468		DEL 2 DE ENERO AL 30 DE FEBRERO	1992	
NUMERO DE CONCURSOS	GIRO COMERCIAL DE LOS BIENES ADQUIRIDOS	REQUISICIONES Y/O PROGRAMAS DE COMPRA	DEPENDENCIA SOLICITANTE	RAZON SOCIAL DE LOS PROVEEDORES ADJUDICADOS	IMPORTE ADJUDICADO POR PROVEEDOR	% ADJUDICADO
01-01-91	PAPELERIA Y/O	998, 1002 COMPRAS CONSOLIDADAS	VARIAS DEPENDENCIAS	NOSEZ FEMO ROSA MARIA -CONSISTMAN DE TOLUCA S. A. DE C.V. -CONSORCIO PAPELERA DEB S. A. DE C.V. -SISTEMAS ADMINISTRATIVOS DE INFORMACION S.A. DE C.V. -CONTINENTAL PAPELERIA DE MEXICO S.A. DE C.V. -PAPELERA GARVA S.A. -PROVEEDORA DE PAPEL S. A. DE C.V. -PROVEEDORA DE PAPEL RIAS S.A. DE C.V. -URTIMEX DE TOLUCA S.A. DE C.V. -CARTUMEX S.A. DE C.V. -PAPELES Y LANCIPES S.A. DE C.V. -OTRO CIST. DE PAPEL Y ARTICULOS COM. S.A. DE C.V. -PAPELERIA Y LANCIPES PARA OFICINA S.A. -PAPELERIA DEL CENTRO S. A.	78113,195 11607,648 42184,780 58476,150 128237,819 8135,502 38107,014 101759,127 127,257 21630,011 17137,072 11380,000 53189,650 581675,872	2.7 1.5 4.35 5.7 1.6 1.75 3.4 9.1 1.2 1.25 1.8 1.12 2.47 68.94

Hoja	de
2	6

RESULTADOS DE CONCURSOS DE ADQUISICION PUBLICOS ABIERTOS

NUMERO DE CONCURSO	GIRO COMERCIAL DE LOS BIENES ADQUIRIDOS	REQUISICIONES Y/O PROGRAMAS DE COMPRA	DEPENDENCIA SOLICITADA	RAZON SOCIAL DE LOS PROVEEDORES ADJUDICADOS	IMPORTE ADJUDICADO POR PROVEEDOR	% ADJUDICADO
01-01-92	ARTICULOS DE LIMPIEZA Y PRODUCTOS QUIMICOS. 2010	COMPRAS CONSOLIDADAS	VARIAS DEPENDENCIAS	-SERVICIOS PROFESIONALES TOCADO S.A. -COMERCIAL DE LIMPIEZA ALVI S.A. DE C.V. -SUMINISTROS GENERALES DE TOLUCA S.A. DE C.V. -DISTRIBUCIONES EDSA S. A. DE C.V. -FERRETERIA LA MERCED S.A. DE C.V. -IMEX DE MEXICO S.A. DE C.V. -SUGASTA PAPELES S.A. DE C.V. -MERCADO DE TEJAS SAN-MARTIN S.A. -SANITARIA SOLIMEX S.A. DE C.V. -DISTRIBUCIONES PLASTICOS Pajas. S.A.	71558,960 31148,027 21297,720 71377,154 531054,150 1061266,556 1011662,757 708,500 391176,886 11389,898	2.3 9.4 1.7 5.2 9.4 32.1 31.3 1.2 11.8 1.3
01-01-92	IMPRESION DE LIBROS, REVISTAS Y PERIODICOS. 2022	COMPRAS CONSOLIDADAS	VARIAS DEPENDENCIAS	-GRAFOMAGNA S.A. DE C.V. -PLITECC IMPRESORES -P.M. IMPRESORES S.A. DE C.V.	291400,000 2751751,880 5311662,500	4.6 43.3 52.1
06-01-92	ARTICULOS DE INGENIERIA Y OBRAS 2037	COMPRAS CONSOLIDADAS	VARIAS DEPENDENCIAS	-PIIPAR S.A. DE C.V. -PAPELERIA ATHLE S.A. DE C.V.	711142,621 541069,078	29 71.4

HOJA	DE
3	6

RESULTADOS DE CONCURSOS DE ADQUISICION PUBLICOS ABIERTOS						
NUMERO DE CONCURSO	GIRO COMERCIAL DE LOS BIENES ADQUIRIDOS	REQUISICIONES Y/O PROGRAMAS DE COMPRA	DEPENDENCIA SOLICITADA	RAZON SOCIAL DE LOS PROVEEDORES ADJUDICADOS	IMPORTE ADJUDICADO POR PROVEEDOR	% ADJUDICADO
				DISTRIBUIDORA PAPELERA CARLOS ATHIE Y ASOCIADOS S.A. DE C.V.	58'022,180	22.9
				ARTE Y MATERIAL S.A. DE C.V.	5'897,142	2.3
				EDITORIA Y DISTRIBUIDORA CARTOGRAFICA S.A. DE C.V.	27'343,220	10.8
				DRAFTING DEL ESTADO DE MEXICO S.A. DE C.V.	24'471,942	9.7
				SERVICIOS ESPECIALIZADOS TORRES S.A. DE C.V.	9'934,075	3.9
18-AC-92	TUBO DE CONCRETO SIMPLE Y REFORZADO. 4058	OF. PAC-CG-039/92 PROGRAMA DE APOYO A LA COMUNIDAD	SRIA. DE ADMINISTRACION	PARAQUIM CORDOBA SERGIO	367'666,000	30
				TUBOS Y TRITURADOS HERMANOS S.A.	665'201,800	54.2
				TUBOS Y POSTES DE SAN MATEO S.A.	193'200,000	15.8
19-AC-92	TUBOS Y MANGUERAS DE P.V.C. 4057	OF. PAC-CG-039/92 PROGRAMA DE APOYO A LA COMUNIDAD	SRIA. DE ADMINISTRACION	ACEROS Y MATERIALES LA MORA S.A.	101'475,000	23
				HIDROSAN DE TOLUCA S.A. DE C.V.	339'855,000	77
23-AC-92	MUEBLES Y ACCESORIOS PARA BAÑO. 2250	OF. PAC-CC-039/92 PROGRAMA DE APOYO A LA COMUNIDAD	SRIA. DE ADMINISTRACION	ACEROS Y MATERIALES LA MORA S.A. DE C.V.	239'810,760	53.1
				MARTINEZ BARRANCO HERMANOS S.A. DE C.V.	212'071,600	46.9

HOJA	DE
4	6

RESULTADOS DE CONCURSOS DE ADQUISICION PUBLICOS ABIERTOS						
NUMERO DE CONCURSO	GIRO COMERCIAL DE LOS BIENES ADQUIRIDOS	REQUISICIONES Y/O PROGRAMAS DE COMPRA	DEPENDENCIA SOLICITADA	RAZON SOCIAL DE LOS PROVEEDORES ADJUDICADOS	IMPORTE ADJUDICADO POR PROVEEDOR	% ADJUDICADO
24-AC-92	MALLA CICLONICA, TUBOS Y POSTES DE ACERO 2153, 4056	OF. PAC-CG-039/92 PROGRAMA DE APOYO A LA COMUNIDAD	SRIA. DE ADMINISTRACION	ACEROS Y MATERIALES LA MORA S.A. DE C.V.	346'649,510	100
1	EQUIPO DE RADIO COMUNICACION. 6061	OF. SG/CA/002/92	SRIA. DE GOBIERNO	SISTEMAS TELEFONICOS MULTILINEAS S.A. DE C.V.	256'455,155	78.1
				ELECTROMOVIL PLUS S.A. DE C.V.	71'750,000	21.9
3	CAMIONES MERCEDES BENZ 6045	05/92	DIRECCION DE RECURSOS MATERIALES.	ZAPATA CAMIONES, S.A. DE C.V.	242'894,306	100
4	AUTOMOVILES NISSAN 6041	04/92	DIRECCION DE RECURSOS MATERIALES.	AUTOMOTRIZ CENTRAL DE MEXICO S.A. DE C.V.	255'500,000	100
5	CARTOGRAFIA GRAVADO DE CURVAS DE NIVEL.	OF. SFP/DSEI/470/91	SISTEMA ESTATAL DE INFORMACION.	BUSTAMANTE CONSULTORES S.A. DE C.V.	264'600,000	67.4
				EDITORIA Y DISTRIBUIDORA CARTOGRAFICA S.A. DE C.V.	128'248,000	32.6
6	ATADES METALICOS 2240	043/92	PATRONATO DE PROMOTORES VOLUNTARIOS	ARTICULOS METALICOS PANTILAN S.A. DE C.V.	108'750,000	100
7	ALARMAS DE SEGURIDAD 5000	S/N	DIR. DE PREVENCIÓN Y REAFIRMACION SOCIAL.	EBERHAARD WOLFF KRAUTER (ALARMAS WOLFF)	59'576,000	100

HOJA DE
N.º 1

RESULTADOS DE CONCURSOS DE ADQUISICION PUBLICOS ABIERTOS						
NUMERO DE CONCURSO	GIRO COMERCIAL DE LOS BIENES ADQUIRIDOS	REQUISICIONES Y/O PROGRAMAS DE COMPRA	DEPENDENCIA SOLICITADA	RAZON SOCIAL DE LOS PROVEEDORES ADJUDICADOS	IMPORTE ADJUDICADO POR PROVEEDOR	% ADJUDICADO
8	VEHICULOS	993, 1782	PROCURADURIA GENERAL DE JUSTICIA CENTRAL DE TRAFICO Y SEGURIDAD DE TRAFICO Y AUTOMOVILES DEPARTAMENTALES	EMPRESA AUTOMOTRIZ DE LUCA S.A. CENTRO AUTOMOTRIZ S.A. CENTRO	980.900.000 55.000.000	90,0 8,0
24	ALIMENTOS Y BEBIDAS	COMPRA CONSUMIDOR	SECRETARIA DE VIVIENDA Y OBRAS PUBLICAS	ALIMENTOS ADOPCIONARIA S.A. MODERNA PANZA DE LEON S.A.	1.100.000.000 1.000.000.000	47 57
30	ENFERES DE COCINA, LÓDIZ Y RESTAURERIA	COMPRA CONSUMIDOR	VARIOS DEPENDIENTES	REPRESENTACION Y SERVICIOS ADMINISTRATIVOS DE TOLUCA S.A. DE C.V. FABRIL DE TOLUCA S.A. DE C.V. FURNITORES GENERALES DE TOLUCA S.A. DE C.V.	100.000.000 210.000.000 130.000.000	70,0 14,0 8,0

90-00-0200-03-80

HOJA DE
6 6

RESULTADOS DE CONCURSOS DE ADQUISICION PUBLICOS ABIERTOS						
NUMERO DE CONCURSO	GIRO COMERCIAL DE LOS BIENES ADQUIRIDOS	REQUISICIONES Y/O PROGRAMAS DE COMPRA	DEPENDENCIA SOLICITADA	RAZON SOCIAL DE LOS PROVEEDORES ADJUDICADOS	IMPORTE ADJUDICADO POR PROVEEDOR	% ADJUDICADO
			SECRETARIA DE VIVIENDA Y OBRAS PUBLICAS			
			SRIA. DE FINANZAS Y PLANFACION			
			SRIA. DE LA CONTRA LORIA			
			SRIA. DE ADMINISTRACION			

ATENTAMENTE
EL COMITE EJECUTIVO DE ADQUISICIONES

REPRESENTANTE

REPRESENTANTE

REPRESENTANTE

90-00-0200-03-80



Gobierno del Estado de México
Secretaría de Administración
Dirección de Recursos Materiales

PERIODO DEL _____ AL _____

CANCELACION DE REGISTRO EN EL PADRON DE PROVEEDORES DE LA ADMINISTRACION PUBLICA ESTATAL

NUMERO DE PROVEEDOR	RAZON SOCIAL DE LA EMPRESA	MOTIVOS DE LA CANCELACION
1224	AUTOPLAN, S.A.	CON FUNDAMENTO EN EL ARTICULO 36 DE LA LEY SOBRE ADQUISICIONES, SE SANCIONA AL PROVEEDOR "AUTOPLAN, S.A.S. DE R.L." CON LA SUSPENSIÓN POR UN TERMINO DE 6 MESES DE LOS EFECTOS DE REGISTRO DEL PADRON DE PROVEEDORES DE LA ADMINISTRACION PUBLICA ESTATAL, ANTE SU NEGATIVA PARA LA SUSCRIPCION DEL PEDIDO V-156/91, SEGUN EL ACUERDO MG 494/91. INICIA 24 DE FEBRERO TERMINA 29 DE AGOSTO

EL COMITE EJECUTIVO DE ADQUISICIONES

[Firma]
C. SANTIAGO GUTIERREZ
SECRETARIA DE FINANZAS

[Firma]
LIC. MARTIN MESTIA
SECRETARIA DE PLANEACION

[Firma]
ING. RAMON TERRAZAS MUÑOZ
SECRETARIA DE ADMINISTRACION



Gobierno del Estado de México
Secretaría de Administración
Dirección de Recursos Materiales

PERIODO DEL _____ AL _____

CANCELACION DE REGISTRO EN EL PADRON DE PROVEEDORES DE LA ADMINISTRACION PUBLICA ESTATAL

NUMERO DE PROVEEDOR	RAZON SOCIAL DE LA EMPRESA	MOTIVOS DE LA CANCELACION
3117	CONJUNTO FERRETERO ECATEPEC, S.A.	CON FUNDAMENTO EN EL ARTICULO 20 FRACCION IX DEL REGLAMENTO DE LA LEY SOBRE ADQUISICIONES SE SANCIONA CON LA SUSPENSIÓN DE LOS EFECTOS DEL REGISTRO DEL PADRON DE PROVEEDORES DE LA ADMINISTRACION PUBLICA ESTATAL, POR UN TERMINO DE TRES MESES. INICIA 18 DE FEBRERO 92 TERMINA 18 DE MAYO DE 92

EL COMITE EJECUTIVO DE ADQUISICIONES

[Firma]
C.F. SANTIAGO GUTIERREZ GARCÍA
SECRETARIA DE FINANZAS

[Firma]
LIC. MARTIN MESTIA GARCIA
SECRETARIA DE PLANEACION

[Firma]
ING. RAMON TERRAZAS MUÑOZ
SECRETARIA DE ADMINISTRACION



Gobierno del Estado de México
Secretaría de Administración
Dirección de Recursos Materiales

PERIODO DEL _____ AL _____

CANCELACION DE REGISTRO EN EL PADRON DE PROVEEDORES DE LA ADMINISTRACION PUBLICA ESTATAL

NUMERO DE PROVEEDOR	RAZON SOCIAL DE LA EMPRESA	MOTIVOS DE LA CANCELACION
3240	PRODUCTORA MEXICANA DE PINTURAS S.A. DE C.V.	CON FUNDAMENTO EN EL ARTICULO 20 FRACCION IX DEL REGLAMENTO DE LA LEY SOBRE ADQUISICIONES, SE SANCIONA CON LA SUSPENSION DE LOS EFECTOS DEL REGISTRO DEL PADRON DE PROVEEDORES DE LA ADMINISTRACION PUBLICA ESTATAL, POR UN TERMINO DE TRES MESES. INICIA 27 DE FEBRERO DE 92 TERMINA 27 DE MAYO DE 92.

EL COMITE EJECUTIVO DE ADQUISICIONES

 SANTIAGO GUTIERREZ SECRETARIA DE FINANZAS	 LIC. MARTIN MEJIA SECRETARIA DE PLANEACION	 ING. RAMON TERRAZAS MUÑOZ SECRETARIA DE ADMINISTRACION
--	---	---



Gobierno del Estado de México
Secretaría de Administración
Dirección de Recursos Materiales

PERIODO DEL _____ AL _____

CANCELACION DE REGISTRO EN EL PADRON DE PROVEEDORES DE LA ADMINISTRACION PUBLICA ESTATAL

NUMERO DE PROVEEDOR	RAZON SOCIAL DE LA EMPRESA	MOTIVOS DE LA CANCELACION
3285	SUMINISTROS INDUSTRIALES DIVERSOS S.A. DE C.V.	CON FUNDAMENTO EN EL ARTICULO 20 FRACCION IX DEL REGLAMENTO DE LA LEY SOBRE ADQUISICIONES SE SANCIONA CON LA SUSPENSION DE LOS EFECTOS DEL REGISTRO DEL PADRON DE PROVEEDORES DE LA ADMINISTRACION PUBLICA ESTATAL, POR UN TERMINO DE TRES MESES. INICIA 2 DE MARZO DE 1992 ACUERDO 502/92 TERMINA 2 DE JUNIO DE 1992

EL COMITE EJECUTIVO DE ADQUISICIONES

 SANTIAGO GUTIERREZ SECRETARIA DE FINANZAS	 LIC. MARTIN MEJIA SECRETARIA DE	 ING. RAMON TERRAZAS MUÑOZ SECRETARIA DE ADMINISTRACION
--	--	---



Gobierno del Estado de México
Secretaría de Administración
Dirección de Recursos Materiales

PERIODO DEL _____ AL _____

CANCELACION DE REGISTRO EN EL PADRON DE PROVEEDORES DE LA ADMINISTRACION PUBLICA ESTATAL

NUMERO DE PROVEEDOR	RAZON SOCIAL DE LA EMPRESA	MOTIVOS DE LA CANCELACION
3171	COMELTEX, S.A.	<p>CON FUNDAMENTO EN EL ARTICULO 20 FRACCION IX DEL REGLAMENTO DE LA LEY DE ADQUISICIONES, ENAJENACIONES, ARRENDAMIENTOS Y ALMACENES DEL GOBIERNO ESTATAL, SE SANCIONA CON LA SUSPENSION DE LOS EFECTOS DEL REGISTRO DEL PADRON DE PROVEEDORES DE LA ADMINISTRACION PUBLICA ESTATAL, POR UN TERMINO DE TRES MESES.</p> <p>INICIA TERMINA 28 DE FEBRERO 92 28 DE MAYO DE 92.</p>

EL COMITE EJECUTIVO DE ADQUISICIONES

 C. SANCHEZ GUTIERREZ SECRETARIA DE FINANZAS	 LIC. MARTIN MEXIA SECRETARIA DE PLANEACION	 ING. RAMON TERRAZAS MUNOZ SECRETARIA DE ADMINISTRACION
--	---	---



Gobierno del Estado de México
Secretaría de Administración
Dirección de Recursos Materiales

PERIODO DEL _____ AL _____

CANCELACION DE REGISTRO EN EL PADRON DE PROVEEDORES DE LA ADMINISTRACION PUBLICA ESTATAL

NUMERO DE PROVEEDOR	RAZON SOCIAL DE LA EMPRESA	MOTIVOS DE LA CANCELACION
3271	SURTIDORA DE EQUIPOS PARA OFICINA, S.A. DE C.V.	<p>CON FUNDAMENTO EN EL ARTICULO 20 FRACCION IX DEL REGLAMENTO DE LA LEY SOBRE ADQUISICIONES SE SANCIONA CON LA SUSPENSION DE LOS EFECTOS DEL REGISTRO DEL PADRON DE PROVEEDORES DE LA ADMINISTRACION PUBLICA ESTATAL, POR UN TERMINO DE TRES MESES.</p> <p>INICIA TERMINA 28 DE FEBRERO 92 28 DE MAYO DE 92</p> <p>ACUERDO 496/91</p>

EL COMITE EJECUTIVO DE ADQUISICIONES

 C. SANCHEZ GUTIERREZ SECRETARIA DE FINANZAS	 LIC. MARTIN MEXIA SECRETARIA DE	 ING. RAMON TERRAZAS MUNOZ SECRETARIA DE ADMINISTRACION
--	--	---