



GACETA DEL GOBIERNO



Periódico Oficial del Gobierno Constitucional del Estado de México
REGISTRO DGC NUM. 001 1021 CARACTERISTICAS 113282801

Mariano Matamoros Sur No. 308 C.P. 50130 Toluca, México

Tomo CLVI

Toluca de Lerdo, Méx., jueves 28 de octubre de 1993

Número 84

SECCION PRIMERA

PODER EJECUTIVO DEL ESTADO

ACTA CONSTITUTIVA DEL COMITE EJECUTIVO DE ADQUISICIONES
DEL SISTEMA PARA EL DESARROLLO INTEGRAL DE LA FAMILIA
DEL ESTADO DE MEXICO (DIFEM)

EN LA CIUDAD DE TOLUCA, CAPITAL DEL ESTADO DE MEXICO, SIENDO LAS ONCE --
HORAS DEL DIA 25 DE OCTUBRE DE MIL NOVECIENTOS NOVENTA Y TRES, SE
CONSTITUYEN EN LAS OFICINAS QUE OCUPA LA DIRECCION GENERAL DEL SISTEMA -
PARA EL DESARROLLO INTEGRAL DE LA FAMILIA DEL ESTADO DE MEXICO, SITAS EN
LA ESQUINA QUE FORMAN LOS PASEOS COLON Y TOLLOCAN, LOS CC. DR. GUILLERMO
ORTIZ SOLALINDE, DIRECTOR GENERAL; LIC. JUAN JOSE GOMEZ DIAZ, DIRECTOR DE
ADMINISTRACION Y ENCARGADO DEL DESPACHO DE LA DIRECCION DE FINANZAS; --
L.A.E. ARTURO VALDES LOPEZ, CONTRALOR INTERNO; C.P. HERMENEGILDO MONDRA_
GON HERNANDEZ, SUB'DIRECTOR DE ABASTO; C.P. MARIO PEREZ GOMEZ, SUB'DIREC
TOR DE FINANZAS Y LIC. GREGORIO ROJAS CRUZ, JEFE DEL DEPARTAMENTO DE --
ADQUISICIONES, CON EL PROPOSITO DE DAR CUMPLIMIENTO CON EL ARTICULO 70 -
DEL REGLAMENTO DE LA LEY SOBRE ADQUISICIONES, ENAJENACIONES, ARRENDAMIEN
TOS, MANTENIMIENTO Y ALMACENES, Y CONSTITUIR EL COMITE EJECUTIVO DE AD--
QUISICIONES Y LICITACIONES PUBLICAS; ASI COMO EL COMITE DE ADQUISICIONES
PARA CONCURSOS SIMPLIFICADOS O POR INVITACION, LOS CUALES QUEDAN CONSTI-
TUIDOS DE LA SIGUIENTE FORMA:

ACTA Constitutiva del Comité Ejecutivo de Adquisiciones del Sistema para el Desarrollo Integral de la Familia del Estado de México, (DIFEM).

S U M A R I O :

SECCION PRIMERA

PODER EJECUTIVO DEL ESTADO

AVISOS JUDICIALES: 4690, 4730, 4239, 777-A1, 4700, 4321, 4320, 4233, 4568, 4477, 4716, 746-A1, 4539, 4521, 4715, 4525, 4523, 4574, 4659, 4586, 4579, 4573, 754-A1, 4583, 4672, 4666, 4588, 4681 y 772-A1.

AVISOS ADMINISTRATIVOS Y GENERALES: 4595, 4577, 4576, 4593, 755-A1, 4579, 4596, 4582, 4653, 4654, 4667, 4675, 4679, 4670, 4664, 4676, 4740, 4747, 749-A1 y 750-A1.

(Viene de la primera página)

COMITE EJECUTIVO DE ADQUISICIONES
PARA LICITACIONES PUBLICAS

PRESIDENTE	DIRECTOR GENERAL
SECRETARIO	DIRECTOR DE ADMINISTRACION
PRIMER VOCAL	REPRESENTANTE DE LA SECRETARIA DE ADMINISTRACION.
SEGUNDO VOCAL	TITULAR DE LA UNIDAD OPERATIVA QUE REQUIERA LOS BIENES Y SERVICIOS.
TERCER VOCAL	SUB'DIRECTOR DE FINANZAS O RESPONSABLE DE LA MISMA.
CUARTO VOCAL	SUB'DIRECTOR DE ABASTO
QUINTO VOCAL	JEFE DEL DEPARTAMENTO DE ADQUISICIONES.
ASESOR	CONTRALOR INTERNO

COMITE DE ADQUISICIONES PARA CONCURSOS
SIMPLIFICADOS O POR INVITACION

PRESIDENTE	DIRECTOR GENERAL
SECRETARIO	DIRECTOR DE ADMINISTRACION
PRIMER VOCAL	SUB'DIRECTOR DE FINANZAS

SEGUNDO VOCAL

TITULAR DE LA UNIDAD OPERATIVA
QUE REQUIERE LOS BIENES Y
SERVICIOS.

TERCER VOCAL

SUB'DIRECTOR DE ABASTO

CUARTO VOCAL

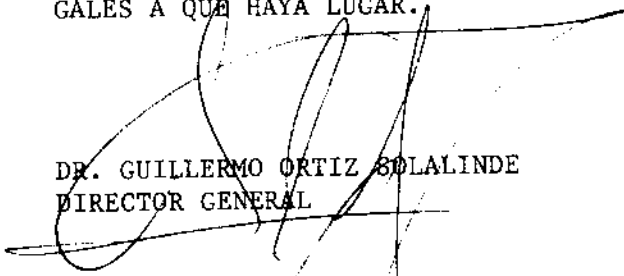
JEFE DEL DEPARTAMENTO DE ADQUI-
SICIONES.


ASESOR


CONTRALOR INTERNO


CONSTITUIDOS LOS COMITES CONFORME A LOS PUNTOS SEÑALADOS, SE ACLARA A LOS INTEGRANTES DE LOS MISMOS, QUE PODRAN NOMBRAR REPRESENTANTES QUE LOS SUPLEN EN SUS AUSENCIAS O CUANDO LAS ACTIVIDADES QUE DESEMPEÑEN COMO FUNCIONARIOS DE LA INSTITUCION NO LES PERMITAN SU ASISTENCIA A LAS REUNIONES DE LOS COMITES, Y CUANDO LA AUSENCIA SEA DEL PRESIDENTE LO SUBSTITUIRA EL SECRETARIO.


NO HABIENDO OTRO ASUNTO QUE TRATAR Y SIENDO LAS TRECE HORAS DEL DIA EN QUE SE LEVANTA LA PRESENTE ACTA, SE DA POR TERMINADA FIRMANDO EN ELLA LOS QUE INTERVINIERON AL CALCE Y AL MARGEN PARA CONSTANCIA Y EFECTOS LEGALES A QUE HAYA LUGAR.


DR. GUILLERMO ORTIZ SOLALINDE
DIRECTOR GENERAL


L.A.E. ARTURO VALDEZ LOPEZ
CONTRALOR INTERNO


C.P. MARIO PEREZ GOMEZ
SUB'DIRECTOR DE FINANZAS


LIC. JUAN JOSE GOMEZ DIAZ.
DIRECTOR DE ADMINISTRACION
Y ENCARGADO DEL DESPACHO -
DE LA DIRECCION DE FINANZAS


C.P. HERMENEGILDO MONDRAGON
HERNANDEZ
SUB'DIRECTOR DE ABASTO


LIC. GREGORIO ROJAS CRUZ.
JEFE DEL DEPARTAMENTO DE
ADQUISICIONES.

AVISOS JUDICIALES

JUZGADO TERCERO DE LO CIVIL

DISTRITO DE TOLUCA

EDICTO

Exp. 2165/92, juicio ejecutivo mercantil, promovido por ENRIQUE VALERO CONZUELO y/o MA. DEL CARMEN GOMEZ HERNANDEZ y otro, endosatario en procuración de BANCA NACIONAL DEL EJERCITO Y FUERZA AEREA Y ARMADA, S.N.C. en contra de LEONEL SALDIVAR ARIZMENDI y ANTONIO ARIZMENDI ORIHUELA, el C. juez señaló las doce horas del doce de noviembre del año en curso, para que tenga lugar la primera almoneda de remate de los bienes embargados que son un inmueble con terreno y construcción localizado en Jiquilingo de Tenango del Valle, México, medidas y coincidencias: norte: 44.63 m con Jesús Ebadilla y Pablo Rivera A.; sur: 45.14 m con Edisa Cárvarez B.; oriente: 43.08 m con Agustín y Antonio Arizmendi; poniente: 47.96 m con Pablo Gómez y Odilón Aguilar, con superficie de 1,934.00 m²; segundo inmueble, un terreno en Jiquilingo, Tenango del Valle, México, con medidas y coincidencias: norte: 120.00, 120.00, 120.00, 115.00 m con camino y 77.00 m con Ramón Flores; sur: 22.70 m con Luis Chirán Popoca; 42.10 m con Félix Urbina y 54.50 m con Felipe Urbina; oriente: 186.70 m con Juan Olivarez, 43.50 m con Delfino Chávez y 50.30 m con Pablo Chávez; poniente: 182.10 m y 96.70 m con Santos Urbina; tercer inmueble norte: 24.70 m con Agustín Aguilar; sur: 24.50 m con Pablo Guerrero; oriente: 17.58 m con calle, 17.58 m con calle Juárez; poniente: 17.50 m con Encarnación Becerril; cuarto inmueble norte: 17.20 m con León Guzmán; sur: 14.89 m con Gloria Orihuea; oriente: 45.00 m con María Pérez Uribe; poniente: 45.00 m con Rafael Rico A.; superficie aproximada de: 722.50 m². Anunciándose la misma por medio de edictos que se publicarán en el periódico GACETA DEL GOBIERNO por tres veces dentro del término de nueve días y por medio de avisos que se fijan en los estrados de este juzgado, debiendo servir de base la cantidad de seiscientos sesenta y dos mil quinientos ochenta y siete nuevos pesos moneda nacional, en que fueron valuado por los peritos nombrados convocándose postores y acreedores.—Toluca, México, a diecinueve de octubre de mil novecientos noventa y tres.—Doy fe.—C. Secretario Lic. Leopoldo Albiter González.—Rúbrica. 4690-26 28 octubre y 3 noviembre

JUZGADO PRIMERO DE CUANTIA MENOR

DISTRITO DE TOLUCA

EDICTO

Expediente número 723-992, relativo al juicio ejecutivo mercantil, promovido por el señor FRANCISCO REMIGIO MONROY y ALEJANDRO AMBROCIO MONROY en contra de SEGUISMUNDO ECHANDI MORENO, se hace saber que en los autos del expediente al rubro anotado, el C. juez del conocimiento dictó un auto que se publicó en términos de ley, en fecha diecinueve de octubre de mil novecientos noventa y tres, y en donde se señala diez horas del día dieciséis de noviembre del año en curso, para que tenga verificativo la primera almoneda de remate del bien mueble y consistente en televisor 12 pulgadas, blanco y negro, marca Zonda, completo estado de deterioro, televisor marca Lorencia, blanco y negro pantalla de seis pulgadas, televisores con un valor de cincuenta nuevos pesos cada uno; video casetera Sanyo formato Beta en regular estado, con un valor de cuatrocientos nuevos pesos, tres rines marca Tumb, S.N. México 13, con un valor de ciento cincuenta nuevos pesos en su conjunto, objetos todos ellos que en su conjunto que tienen un valor de seiscientos cincuenta nuevos pesos, sirviendo como postura legal la que cubra las dos terceras partes, cantidad valuada por los peritos nombrados en autos habiéndose las publicaciones por tres veces dentro de tres días en la GACETA DEL GOBIERNO convocando postores.—Toluca México a 22 de octubre de mil novecientos noventa y tres.—Doy fe.—C. Secretario de Acuerdos, P.D. Francisco Nava Camal.—Rúbrica. 4730.—27, 28 y 29 octubre

JUZGADO 2o. CIVIL DE PRIMERA INSTANCIA

DISTRITO DE TEXCOCO

EDICTO

Expediente Núm. 1097/93

Tercera Secretaría

JUAN PADILLA RIVERO, promueve diligencias de inmatriculación, respecto del terreno denominado Miltenco, ubicado en la Cabecera Municipal de Acolmán de este distrito judicial de Texcoco, el cual mide y linda: al norte: 30.00 m con calle; al sur: 30.00 m con Ricardo Sánchez Rívoro; al oriente: 27.40 m con Enriqueta Palma Romero; y al poniente: 27.40 m con Juan Romero; con superficie total aproximada de 822.00 metros cuadrados.

Publíquese por tres veces de diez en diez días en la GACETA DEL GOBIERNO del Estado y periódico de mayor circulación que se edite en Toluca, para que terceros que se crean con igual o mejor derecho lo deduzcan en términos de ley.—Texcoco, México, a veintidós de junio de mil novecientos noventa y tres.—Doy fe.—El Tercer Secretario de Acuerdos del Juzgado Segundo de lo Civil, Lic. Rolando Amador Flores.—Rúbrica. 4239.—29 septiembre, 14 y 28 octubre

JUZGADO 2o. CIVIL DE PRIMERA INSTANCIA

DISTRITO DE TLALNEPANTLA

EDICTO

En los autos del expediente número 2078/89, relativo al juicio ejecutivo mercantil, promovido por MATERIALES PARA CONSTRUCCION ALCANTAR, S.A. en contra de PRESSCON, S.A. DE C.V., el ciudadano juez de los autos señaló las trece horas del día cuatro de noviembre del año en curso, para la celebración del remate en primera almoneda del bien mueble embargado consistente en un camión marca Ford, modelo 1979, tipo Plataforma sin redilas, con placas de circulación MTI 369 del Estado del México, con motor Perkins Diesel en regular estado de conservación, teniendo como postura legal la que cubra las dos terceras partes de la cantidad de (trece millones de pesos 00/100 M.N.), o su equivalente en nuevos pesos por lo que se convoca postores.

Para su publicación por tres veces dentro del término de tres días en el periódico GACETA DEL GOBIERNO que se edita en Toluca, Estado de México y otro periódico de mayor circulación en esta ciudad. Dado el presente en Tlalnepantla, Estado de México, a los quince días de octubre de mil novecientos noventa y tres.—Doy fe.—El Primer Secretario de Acuerdos del Juzgado Segundo de lo Civil, Lic. Fernando Galván Romero.—Rúbrica. 777-A1.—26, 27 y 28 octubre

JUZGADO TERCERO DE LO CIVIL

DISTRITO DE TOLUCA

EDICTO

En el expediente número 859/888, relativo al juicio ejecutivo mercantil, promovido por SERGIO ROGEL HIGARDEA Y CARLOS CASAS SERRANO, en su carácter de endosatarios en procuración del señor JORGE MORQUECHO GARCIA, en contra de JUAN M. FUENTES SAN ROMAN, se ordenó la publicación del presente edicto por tres veces dentro de tres días, en el periódico GACETA DEL GOBIERNO del Estado y por medio de avisos que se fijan en los estrados de este juzgado, anunciándose la misma y para lo cual se señalaron las 11:00 horas del día 11 de noviembre del año en curso, para que tenga verificativo la primera almoneda de remate en el presente juicio, consistente en un automóvil marca Ford, 1970, color gris, motor número AFOIKS 25016, serie AFOIKS 25016, R.F.A. 1747897, debiendo servir de base para el remate la cantidad de DOS MILLONES DE PESOS, 00/100, M.N., o su equivalente en nuevos pesos, convocándose postores.—Toluca, Méx., a 14 de octubre de 1993.—Doy fe.—El C. Secretario, Lic. Bertha G. Tinajero A.—Rúbrica. 4700.—26, 27 y 28 octubre.

JUZGADO 5o. CIVIL DE PRIMERA INSTANCIA

DISTRITO DE TEXCOCO

EDICTO

JESUS VILLARREAL MAYEN.

MARIA TERESA CORNEJO GARCIA, en el expediente número 1847/92, que se tramita en este juzgado, le demanda la usucapación del lote de terreno número 17, de la manzana 54, de la Col. Esperanza de esta ciudad, que mide y linda: al norte: 15.10 m con lote 16; al sur: 15.05 m con lote 19; al oriente: 8.00 m con lote 48; al poniente: 8.05 m con calle 6; con una superficie total de 120.98 metros cuadrados. Ignorándose su domicilio, se emplaza para que dentro del término de treinta días siguientes a la última publicación de este edicto comparezca a juicio, con el apercibimiento en caso de no hacerlo el juicio se seguirá en rebeldía, quedando en la secretaría del juzgado las copias de traslado y se le previene para que señale domicilio en esta ciudad ya que de no hacerlo las posteriores notificaciones se le harán por los estrados del juzgado.

Para su publicación por tres veces de ocho en ocho días en la GACETA DEL GOBIERNO que se edita en Toluca, México y en el periódico de mayor circulación de esta ciudad, se expide el presente en Ciudad Nezahualcóyotl, México, a los nueve días del mes de marzo de mil novecientos noventa y tres.—El Primer Secretario de Acuerdos del Juzgado Quinto de lo Civil Lic. Lucio Zenón Colín.—Rúbrica. 4321.—5, 18 y 28 octubre

miento de que si pasado este término no comparece por sí, por apoderado o por gestor que puede representarle el juicio se seguirá en su rebeldía, asimismo prevengasele para que señale domicilio en esta ciudad para oír y recibir notificaciones, con el apercibimiento de que en caso de no hacerlo las ulteriores y aun las personales se le harán en términos de artículo 195 del Código de Procedimientos Civiles en vigor, fíjese además en la puerta de este juzgado una copia íntegra de la presente resolución por todo el tiempo del emplazamiento.

Para su publicación por tres veces de ocho en ocho días en la GACETA DEL GOBIERNO del Estado, Toluca, México y en el periódico de mayor circulación que se edita en esta ciudad, se expide el presente en Ciudad Nezahualcóyotl, México, a los veintiocho días del mes de abril de mil novecientos noventa y tres.—Doy fe.—El Segundo Secretario del Juzgado, P.D. Marín López Gordillo.—Rúbrica. 4320.—5, 18 y 28 octubre

GILBERTO MORALES DIAZ Y C. REGISTRADOR PUBLICO DE LA PROPIEDAD Y DEL COMERCIO EN ESTA CIUDAD.

MARTHA HERNANDEZ CABALLERO, en el expediente número 2234/92, que se tramita en este juzgado, le demanda la usucapación del lote de terreno número 38, manzana 29, colonia la Perla de esta ciudad, que mide y linda: al norte: 16.13 m con lote 37; al sur: 16.29 m con lote 39; al oriente: 8.00 m con calle Cipreses; al poniente: 8.00 m con lote 15; con superficie de 129.40 metros cuadrados. Ignorándose su domicilio, se le emplaza en términos del artículo 194 del Código de Procedimientos Civiles en vigor, por medio de edictos, haciéndoles saber que deberán presentarse dentro del término de treinta días contados a partir del siguiente en el que surta efecto la última publicación a contestar la demanda con el apercibimiento de que si pasado este término no comparece por sí, por apoderado o gestor que pueda representarlo el juicio se seguirá en su rebeldía, asimismo prevengasele para que señale domicilio en esta ciudad para oír y recibir notificaciones, con el apercibimiento de que en caso de no hacerlo las ulteriores y aun las personales se le harán en términos del artículo 195 del Código de Procedimientos Civiles en vigor, fíjese además en la puerta de este juzgado una copia íntegra de la presente resolución por todo el tiempo del emplazamiento.

Para su publicación por tres veces de ocho en ocho días en la GACETA DEL GOBIERNO del Estado de Toluca, y en el periódico de mayor circulación de esta ciudad, se expide el presente en Ciudad Nezahualcóyotl, México, a los veintidos días del mes de abril de mil novecientos noventa y tres.—Doy fe.—C. Segundo Secretario de Acuerdos del Juzgado Quinto Civil, P.D. Marín López Gordillo.—Rúbrica. 4320.—5, 18 y 28 octubre

RAFAEL LEDEZMA CALDERA.

ROSA AVILAS ISLAS, en el expediente número 18/93, que se tramita en este juzgado, le demanda la usucapación del lote de terreno número 42, de la manzana 43, de la colonia Evolución de Ciudad Nezahualcóyotl, México, que mide y linda: al norte: 16.82 m con lote 41; al sur: 16.82 m con lote 43; al oriente: 9.00 m con calle; al poniente: 9.00 m con lote 17; con superficie de 151.28 metros cuadrados. Ignorándose su domicilio, se le emplaza en términos del artículo 194 del Código de Procedimientos Civiles en vigor por medio de edictos, haciéndole saber que deberá presentarse dentro del término de treinta días contados a partir del siguiente al que surta efectos la última publicación a contestar la demanda, con el apercibimiento de que en caso de no hacerlo y pasado este término no comparece por sí, por apoderado o por gestor que pueda representarlo el juicio se seguirá en su rebeldía, asimismo prevengasele para que señale domicilio en esta ciudad para oír y recibir notificaciones, con el apercibimiento de que en caso de no hacerlo las ulteriores y aun las de carácter personal se le harán en términos del artículo 195 del Código de Procedimientos Civiles en vigor, fíjese además en la puerta de este juzgado una copia íntegra de la presente resolución por todo el tiempo del emplazamiento.

Para su publicación por tres veces de ocho en ocho días en la GACETA DEL GOBIERNO del Estado de Toluca y en el periódico de mayor circulación de esta ciudad, se expide el presente en Ciudad Nezahualcóyotl, México, a los diecinueve días del mes de abril de mil novecientos noventa y tres.—Doy fe.—Segundo Secretario de Acuerdos del Juzgado Quinto de lo Civil, P.D. Marín López Gordillo.—Rúbrica. 4320.—5, 18 y 28 octubre

JUZGADO 5o. CIVIL DE PRIMERA INSTANCIA

DISTRITO DE TEXCOCO

EDICTOS

INMUEBLES Y CONSTRUCCIONES DEL CENTRO, S.A.
a través de su representante legal.

SILVESTRE GONZALEZ PORTILLO, en el expediente número 640/93, que se tramita en este juzgado le demanda la usucapación del lote de terreno 5, manzana 27, colonia Aurora de esta ciudad, cuyas medidas y colindancias son: al norte: 17.00 m con lote 4; al sur: 17.00 m con lote 6; al oriente: 9.00 m con lote 31; al poniente: 9.00 m con calle Cuatro Milpas, colonia Aurora, con una superficie de 153.00 m². Ignorándose su domicilio, se le emplaza en términos del artículo 194 del Código de Procedimientos Civiles en vigor por medio de edictos, haciéndoles saber que deberán presentarse dentro del término de treinta días contados a partir del siguiente en el que surta efectos la última publicación a contestar la demanda con el apercibimiento de que si pasado este término no comparece por sí, por apoderado o por gestor que pueda representarlo el juicio se seguirá en su rebeldía, asimismo prevengasele para que señale domicilio en esta ciudad para oír y recibir notificaciones con el apercibimiento de que en caso de no hacerlo las ulteriores y aun las personales se le harán en términos del artículo 195 del Código de Procedimientos Civiles en vigor, fíjese además en la puerta de este juzgado una copia íntegra de la presente resolución por todo el tiempo del emplazamiento.

Para su publicación por tres veces de ocho en ocho días en la GACETA DEL GOBIERNO del Estado, Toluca, México y en el periódico de mayor circulación que se edita en esta ciudad, se expide el presente en Ciudad Nezahualcóyotl, México a los veintidos días del mes de junio de mil novecientos noventa y tres.—Doy fe.—El Segundo Secretario del Juzgado, P.D. Marín López Gordillo.—Rúbrica. 4320.—5, 18 y 28 octubre

INMOBILIARIA VAZE, S.A.

MARIA DEL CARMEN CRUZ CARBAJAL, en el expediente número 252/93, que se tramita en este juzgado, le demanda la usucapación del lote de terreno 14, manzana 52, de la colonia la Perla de esta ciudad, cuyas medidas y colindancias son: al norte: 15.20 m con calle Calabacero; al sur: 15.20 m con lote 15; al oriente: 8.00 m con calle Oyameles; al poniente: 8.00 m con lote uno de la colonia la Perla, con una superficie de 121.60 m². Ignorándose su domicilio, se le emplaza en términos del artículo 194 del Código de Procedimientos Civiles en vigor por medio de edictos, haciéndoles saber que deberá presentarse dentro del término de treinta días contados a partir del siguiente al en que surta efectos la última publicación a contestar la demanda, con el apercibi-

CENOBIO Y JESUS ORTIZ GONZALEZ.

CARMEIN VERA VIUDA DE FERNANDEZ, en el expediente número 18/92, que se tramita en este juzgado, le demanda la usucapión del lote de terreno número 18, de la manzana 40, de la Col. José Vicente Villada de esta ciudad, cuyas medidas y colindancias son: al norte: 21.50 m con lote 19; al sur: 21.50 m con lote 19, al oriente: 18.00 m con lote 13; al poniente: 10.00 m con calle; con una superficie de 215.00 m². Ignorándose su domicilio, se le emplaza en términos del artículo 194 del Código de Procedimientos Civiles en vigor, por medio de edictos, haciéndoles saber que deberán presentarse dentro del término de treinta días contados a partir del siguiente en el que surta efectos la última publicación a contestar la demanda, con el apercibimiento de que si pasado este término no comparece por sí, por apoderado o por gestor que puede representarlo al juicio se seguirá en su rebeldía, asimismo prevengasele para que señale domicilio en esta ciudad para oír y recibir notificaciones, con el apercibimiento de que en caso de no hacerlo las ulteriores y aun las personales se le harán en términos del artículo 195 del Código de Procedimientos Civiles en vigor, fíjese además en la puerta de este juzgado una copia íntegra de la presente resolución por todo el tiempo del emplazamiento.

Para su publicación por tres veces de ocho en ocho días en el periódico de mayor circulación que se edita en esta ciudad y en la GACETA DEL GOBIERNO del Estado, Toluca, México, se expide el presente en Ciudad Nezahualcóyotl, México, a los veintidós días del mes de marzo de mil novecientos noventa y tres.—Doy fe.—El Primer Secretario del Juzgado, Lic. Lucio Zenón Colín.—Rúbrica. 4320.—5, 18 y 28 octubre

ANTONIO SEGURA GASCA

GUADALUPE ROMERO PEREZ, en el expediente número 1503/92, que se tramita en este juzgado le demanda la usucapión del lote de terreno número 59, manzana 25, colonia Ampliación las Águilas de esta ciudad, cuyas medidas y colindancias son: al norte: 19.15 m con lote 58; al sur: 19.15 m con lote 60; al oriente: 7.95 m con calle 37; al poniente: 8.00 m con lote 5; con una superficie de 152.73 m². Ignorándose su domicilio, se le emplaza en términos del artículo 194 del Código de Procedimientos Civiles en vigor por medio de edictos, haciéndole saber que deberá presentarse dentro del término de treinta días contados a partir del siguiente al que surta efectos la última publicación, a contestar la demanda, con el apercibimiento de que si pasado este término no comparece por sí, por apoderado o por gestor que puede representarlo al juicio se seguirá en su rebeldía, asimismo prevengasele para que señale domicilio en esta ciudad para oír y recibir notificaciones, con el apercibimiento de que en caso de no hacerlo las ulteriores y aun las personales se le harán en términos del artículo 195 del Código de Procedimientos Civiles en vigor, fíjese además en la puerta de este juzgado una copia íntegra de la presente resolución por todo el tiempo del emplazamiento.

Para su publicación por tres veces de ocho en ocho días en la GACETA DEL GOBIERNO del Estado, Toluca, México y en el periódico de mayor circulación que se edita en esta ciudad, se expide el presente en Ciudad Nezahualcóyotl, México, a los ocho días del mes de febrero de mil novecientos noventa y tres.—Doy fe.—El Primer Secretario del Juzgado, Lic. Lucio Zenón Colín.—Rúbrica. 4320.—5, 18 y 28 octubre

JUZGADO CIVIL DE PRIMERA INSTANCIA

DISTRITO DE EL ORO

E D I C T O

Expediente número 404/93, JOVITA CARMEN MORALES MORALES, promueve jurisdicción voluntaria, sobre el bien inmueble ubicado en la calle de Oyamel sin número, en la población de Atlacomulco, México, que tiene las siguientes medidas y colindancias: al norte: en dos líneas 6.05 y 10.00 m colinda con propiedad de la señora Aurelia Teresa Morales Morales; al sur: 18.56 m colinda con Fierencio Cárdenas y Raúl Ibarra Jiménez; al oriente: 10.00 m colinda con Héctor Esquivel Montiel; al poniente: en dos líneas 3.45 y 7.00 m colinda con Aurelia Teras Morales y calle Oyamel; con una superficie de 147.00 m².

El C. Juez dio entrada a la promoción y ordenó su publicación en GACETA DEL GOBIERNO y en otro de mayor circulación de los que se editen en la ciudad de Toluca, Estado de México, por tres veces en cada uno de ellos con intervalos de diez días.—Doy fe.—El Oro de Hidalgo, México, a 9 de agosto de 1993.—C. Secretario.—Rúbrica

4233.—29 septiembre, 14 y 28 octubre

JUZGADO CIVIL DE PRIMERA INSTANCIA

DISTRITO DE VALLE DE BRAVO

E D I C T O

En el expediente número 355/93, relativo al juicio ejecutivo civil, promovido por OTHON FRUCTUGOSO BAUTISTA NAVA en contra de LUZ SOLEDAD ESQUIVEL GALVAN, el C. Juez dictó un auto de fecha treinta de septiembre de mil novecientos noventa y tres, en el cual se ordena procederse a hacer la publicación de la fracción de terreno embargada en el presente juicio, inmueble ubicado en la calle de Avenida Licenciado Benito Juárez García número 414, en esta ciudad de Valle de Bravo, México, araucando su venta por dos veces de siete en siete días en los periódicos GACETA DEL GOBIERNO y en la tabla de avisos o puerta de éste juzgado, señalándose las doce horas del día veinticuatro de noviembre del año en curso, para que tenga verificativo la primera almoneda de remate en el presente juicio, convocándose a postores y sirviendo de base para el remate la cantidad de cuarenta y dos millones 00/100 M.N., o su equivalente en nuevos pesos, debiéndose citar con toda oportunidad a ROGELIO S. VARGAS QUINTERO, a favor de quien aparece la inscripción de un aviso preventivo de compra-venta del notario público número siete de la ciudad de Toluca, México, en el domicilio que se indica, expidiéndose los edictos correspondientes.—Valle de Bravo, México, a seis de octubre de mil novecientos noventa y tres.—Doy fe.—C. Secretario de Acuerdos, Licenciada Laura Salero Legorreta.—Rúbrica. 4568.—19 y 28 octubre

JUZGADO CIVIL DE PRIMERA INSTANCIA

DISTRITO DE OTUMBA

E D I C T O

Expediente Núm. 707/93

VIRGINIA CASTRO MIRANDA, promueve inmatriculación judicial, del predio denominado La Palma, ubicado en Ixtlahuaca, del municipio de San Martín de las Pirámides, que mide y linda: al norte: en 41.50 m con Agustín Delgadillo Ramos; al sur: en dos líneas, una de 4.40 m con calle sin nombre y la segunda de 43.00 m con Juan y Justino Delgadillo Bautista; al oriente: en tres líneas, la primera de 31.85 m con Ponciano Alvarez Sánchez, la segunda de 6.70 m con Ponciano Alvarez Sánchez, la tercera de 158.00 m con Ponciano Alvarez Sánchez; al poniente: en tres líneas, la primera de 81.15 m con Antonio Huerria, la segunda de 44.10 m con calle sin nombre y Juan Delgadillo Medina, la tercera de 59.40 m con Juan Delgadillo Medina, con superficie de 7,391.21 m².

Se expide el presente edicto para su publicación por tres veces de diez en diez días en la GACETA DEL GOBIERNO y en otro periódico de mayor circulación de Toluca, México, se expide el presente en Otumba, México, a cinco de noviembre de mil novecientos noventa y tres.—Doy fe.—C. Secretario del Juzgado, Lic. Cristóbal Luna Robles.—Rúbrica.

4477.—14, 28 octubre y 15 noviembre

JUZGADO 2o. CIVIL DE PRIMERA INSTANCIA

DISTRITO DE TEXCOCO

E D I C T O

Expediente Núm. 1892/93

Segunda Secretaría

REYES HERNANDEZ GOMEZ, promueve diligencias de inmatriculación, respecto del terreno de labor de común repartimiento ubicado en el pueblo de Cuanaán, municipio de Acolman, distrito judicial de Texcoco, Estado de México, y cuyas medidas y colindancias son las siguientes: al norte: 20.00 m con propiedad privada; al sur: 20.00 m con Bernardino Noria Caudillo; al oriente: 10.00 m con calle Ignacio Zaragoza; al poniente: 10.00 m con María Esther Hernández Paniagua; con una superficie total de doscientos metros cuadrados.

Publíquese por tres veces de diez en diez días en la GACETA DEL GOBIERNO del Estado y en el periódico de mayor circulación que se edita en Toluca, México.—Texcoco, México, a siete de octubre de mil novecientos noventa y tres.—Doy fe.—El Segundo Secretario de Acuerdos, Lic. Miguel Paniagua Zúñiga.—Rúbrica. 4477.—14, 28 octubre y 15 noviembre

JUZGADO SEGUNDO DE LO CIVIL

DISTRITO DE TOLUCA

E D I C T O

Segunda Secretaría

En los autos del expediente número 1288/92, relativo al juicio ejecutivo mercantil promovido por MULTIBANCO COMERMEX, S.A. en contra de TRANSFORMARA Y PROCESADORA DE ALUMINIO, S.A. DE C.V. y otros, el C. juez de los autos señaló las once horas del día once de noviembre de mil novecientos noventa y tres, para que tenga verificativo la primera almoneda de remate en subasta pública, respecto de los siguientes bienes inmuebles, con las siguientes medidas y colindancias: en lote número 11 de la manzana 2, del Parque Industrial Zitácuaro, con una superficie de 12,925.82 metros cuadrados, que mide: al norte: 182.91 m con carretera Zitácuaro-Toluca; al sur: 177.91 m con calle Dos Poniente; al oriente: 103.50 m con el lote diez de la manzana dos, propiedad del Parque Industrial Zitácuaro; y al poniente: 98.50 m con la Prolongación de la calle Dos Poniente; lote número dos "A" de la manzana dos, del Parque Industrial Zitácuaro, con superficie de 7,657.89 metros cuadrados, que mide: al norte: 20.00 m con carretera México-Zitácuaro, al sur: de poniente a oriente 42.69 m con el mismo sentido línea inclinada 51.74 m; al oriente: 115.17 m con calle Dos Poniente; y al poniente: 84.106 m con propiedad del Parque Industrial Zitácuaro; inmueble ubicado en Mora del Cañonazo Sur número 131 de Zitácuaro Michoacán, con una superficie de 250.00 metros cuadrados, que mide: al oriente: 10.00 m con calle de por medio; al poniente: 10.00 m con María del Rosario Huerta; al norte: 25.00 m con Elvira González, al sur: 25.00 m con calle inmueble ubicado al poniente de la ciudad de Zitácuaro, Michoacán, en la última cuadra de la calle del Lerdo de Tejada Poniente, con una superficie de 771.00 metros cuadrados, que mide al norte: yendo del poniente al oriente en línea recta en 16.00 m hace ángulo recto hacia el norte en tres metros y finalmente hace ángulo recto hacia el oriente en 17.26 m con propiedad de Alfonso Guadarrama Rosas. A Rosas Guadarrama y Rosalío Rosas Guadarrama; al sur: 35.00 m con calle Lerdo de Tejada Poniente; al oriente: 24.06 m en calle Lázaro Cárdenas Sur; y al poniente: 21.00 m con Elvira González Ayala.

Casa ubicada en la esquina que forman las calles de Mercedes con Allende Poniente número 8 de Zitácuaro, Michoacán, con una superficie de 213.00 metros cuadrados, que mide: al norte: 8.80 m con el verdedor; al sur: 13.55 m con calle Allende; al oriente: 19.70 m hace ángulo al poniente en 5.5 m vuelve hacer ángulo hacia el sur en 7.95 m con propiedad privada; un inmueble fracción de terreno con superficie de 282.79 metros cuadrados, ubicado en el Fraccionamiento de Mora del Cañonazo en Zitácuaro Michoacán, que mide: al oriente: 14.00 m con Salud Ibarra; al poniente: 5.66 m con Cerrada Mora del Cañonazo, al norte: 32.40 m con el mismo; al sur: 25.00 m con Adriana Reskila, debiéndose publicar por tres veces dentro de nueve días en el periódico oficial GACETA DEL GOBIERNO que se edita en esta ciudad, sirviendo como postura legal para el remate las tres terceras partes que cubran la cantidad de \$2 225 686.00 (dos millones doscientos veinticinco mil seiscientos ochenta y seis nuevos pesos); debiéndose hacer la publicación en términos de ley, convocándose postores.—Dado en la ciudad de Toluca, México a los veinte días del mes de septiembre de mil novecientos noventa y tres.—Doy fe.—C. Secretario, P.D. Mircea B. Alanís Sánchez.—Rúbrica. 4716.—27, 28 y 29 octubre

JUZGADO TERCERO DE LO FAMILIAR

DISTRITO DE TLALNEPANTLA

E D I C T O

Expediente Núm. 1867/93-1

SEÑOR: GUILLERMO VALDEZ VALDEZ.

El Ciudadano Juez Tercero de lo Familiar de este distrito judicial de Tlalnepantla, México, determinó emplazarlo por edictos al juicio que en su contra tiene instaurado la señora M.A. TOMASA FLORES LEJIA y cuyas prestaciones son: A) La disolución del vínculo matrimonial que nos une; B) La pérdida de la patria potestad que ejerce sobre nuestra menor hija MARIA ZEFERINA VALDEZ FLORES. Por ello deberá presentarse dentro del término de treinta días siguientes en que surta sus efectos la última publicación por sí, por apoderado o gestor que pueda representarlo y contestar la demanda formulada en su contra, apercibido que de no hacerlo el juicio se seguirá en su rebeldía y las subsecuentes

notificaciones aún las personales se le harán en términos del artículo 195 del Código de Procedimientos Civiles, fijese copia del edicto en lugar visible de este tribunal por todo el tiempo del emplazamiento.

Publíquese por tres veces de ocho en ocho días en la GACETA DEL GOBIERNO y en el periódico de mayor circulación que editen en esta ciudad, se expiden los presentes en el local de este juzgado a los once días del mes de octubre de mil novecientos noventa y tres.—Doy fe.—C. Secretario de Acuerdos, P.D. Rafael Reyes Favela.—Rúbrica 746-A1.—18, 28 octubre y 11 noviembre

JUZGADO PRIMERO DE LO FAMILIAR

DISTRITO DE TEXCOCO

E D I C T O

Expediente Núm. 890/93

Segunda Secretaría

C. MARIANO AYOMETZI REYES.

La C. MARIA ERENDIRA VILLAGOMEZ RIVERA, le demanda en la vía ordinaria civil las siguientes prestaciones: I) La disolución del vínculo matrimonial que los une; II) La liquidación de la sociedad conyugal; III) La pérdida de la patria potestad respecto de los menores habidos en el matrimonio; IV) La fijación y aseguramiento de una pensión alimenticia provisional y posteriormente definitiva en favor de nuestra menor hija y V) El pago de gastos y costas que el presente juicio origine y por ignorárs: su domicilio por medio del presente se le hace saber que deberá presentarse dentro del término de treinta días contados a partir del siguiente al en que surta efectos la última publicación ordenada, si pasado este término no comparece por sí, o por apoderado que pueda representarlo en juicio se seguirá el mismo en rebeldía y las subsecuentes notificaciones se le harán por medio de lista y Boletín Judicial.

Publíquese por tres veces de ocho en ocho días en el periódico oficial GACETA DEL GOBIERNO del Estado de México y en otro de mayor circulación de esta ciudad, Nezahualcóyotl, Méx., a nueve de agosto de mil novecientos noventa y tres.—Doy fe.—C. Segundo Secretario de Acuerdos, Lic. José Antonio Pinal Mora.—Rúbrica. 4539.—18, 28 octubre y 11 noviembre

JUZGADO CIVIL DE PRIMERA INSTANCIA

DISTRITO DE VALLE DE BRAVO

E D I C T O

En el expediente número 230/93 relativo al juicio ordinario civil sobre usucapción, promovido por GIL RODRIGUEZ OSORIO en contra de JORGE VELAZQUEZ GONZALEZ, el C. juez del concimiento dictó un auto de fecha en el cual ordenó: con fundamento en el artículo 194 del Código de Procedimientos Civiles, corráse traslado y emplácese al demandado JORGE VELAZQUEZ GONZALEZ, por medio de edictos que se publicarán por tres veces de ocho en ocho días en la GACETA DEL GOBIERNO que se edita en la ciudad de Toluca, México, así como en el periódico de mayor circulación en la entidad, haciéndole saber que dentro del término de treinta días siguientes a la última publicación de este edicto deberá comparecer a juicio por sí, o por apoderado que pueda representarlo previniéndole para que señale domicilio en esta ciudad y en caso de no hacerlo las posteriores notificaciones y aun las de carácter personal se le harán por medio de lista y Boletín Judicial como lo establecen los artículos 185 y 195 del código en cita, en la inteligencia de que las copias de traslado se encuentran a su disposición en la secretaría de este juzgado, fijese una copia íntegra de este proveído por todo el tiempo del emplazamiento y expídense los edictos correspondientes.—Valle de Bravo, México, a veintiseis de septiembre de mil novecientos noventa y tres.—Doy fe.—C. Secretario de Acuerdos, Licenciada Laura Salero Legorreta. Rúbrica 4521.—18, 28 octubre y 11 noviembre

JUZGADO PRIMERO DE LO CIVIL

DISTRITO DE TOLUCA

EDICTO

En el Juzgado Primero Civil de Toluca, México, se radicó el expediente número 1612/1990, relativo al juicio ejecutivo mercantil, promovido por el LIC. RAMON CHAVEZ GARCIA en contra de ARTURO PINA PLATA y otra, el ciudadano juez señaló las doce treinta horas del día ocho de noviembre próximo, para que tenga lugar la primera almoneda de remate en el presente juicio, respecto a los siguientes bienes: terreno medidas y colindancias según escrituras inscritas en el R.P.P.: al norte: 11.07 m con Av. Miguel H'dalgo; al sur: 11.07 m con Sra. María Torres Vda. do Zepeda; al oriente: 24.62 m con Sra. Ma. de' Carmen y Sra. Silvia Kuri de Abaid; al poniente: 24.62 m con Sr. Juan José Arias; casa habitación en dos niveles y se compone de planta baja, cochera, sala comedor, cocina, desayunador, cuarto de servicio, baño, escalera de servicios dos patios interior y exterior, planta alta, cuatro recámaras, dos con baño, sala de T.V., terraza cubierta, salón de juego y vestidor, con un valor el terreno de (cientos nueve mil seiscientos noventa y siete nuevos pesos 35/100 M.N.), y con un valor la casa habitacional de (doscientos cuarenta y nueve mil novecientos cincuenta y dos nuevos pesos 50/100 M.N.), es un valor total de los dos inmuebles de (trescientos setenta y tres mil ciento setenta y cinco nuevos pesos 00/100 M.N.)

Y para su publicación en la GACETA DEL GOBIERNO del Estado y en la tabla de avisos de este juzgado y en la tabla de avisos de este juzgado, por tres veces dentro de tres días.—Toluca, México, a los quince días del mes de octubre de mil novecientos noventa y tres.—Doy fe.—El C. Segundo Secretario, Lic. Abdiel Velasco González.—Rúbrica. 4715.—27, 28 y 29 octubre

JUZGADO 6o. CIVIL DE PRIMERA INSTANCIA
DISTRITO DE TLALNEPANTLA-ECATEPEC

EDICTO

MARICELA HERNANDEZ MONTOYA, por su propio derecho, promovió en este Juzgado Sexto de lo Civil de Primera Instancia del distrito judicial de Tlalnepantla con residencia en Ecatepec de Morelos, Estado de México, bajo el expediente número 1516/93, primera secretaria, relativo al juicio ordinario civil en contra de FABIOLA GARDUÑO QUIÑONES, por lo que se ordenó emplazar a la demandada por medio de edictos que contendrán una relación sucinta de la demanda y se publicarán por tres veces de ocho en ocho días en el periódico GACETA DEL GOBIERNO y otro de mayor circulación en esta población, haciéndole saber que debe presentarse dentro del término de treinta días contados a partir del siguiente en que surta efectos la última publicación y se fijara además en la puerta del tribunal una copia íntegra de la resolución por todo el tiempo del emplazamiento, respecto del inmueble ubicado en el lote veinte, manzana cuatrocientos treinta y seis, de la calle de Xitle, del Fraccionamiento Ciudad Azteca, municipio de Ecatepec de Morelos, Estado de México, con las siguientes medidas y colindancias: al norte: 17.50 m con lote 19; al sur: 17.50 m con lote 21; al oriente: 7.00 m con lote 63; al poniente: 7.00 m con calle Xite, con una superficie de 122.50 metros cuadrados

Dado en Ecatepec de Morelos, México, a los treinta días del mes de septiembre de mil novecientos noventa y tres.—Doy fe.—C. Primer Secretario, Lic. Susana Herrera Torres.—Rúbrica. 4525.—18, 28 octubre y 11 noviembre

JUZGADO 5o. CIVIL DE PRIMERA INSTANCIA
DISTRITO DE TEXCOCO

EDICTO

SOLIDAD CERVANTES ARROYO DE PEÑA, ADRIANA ARCE CORTEZ, en el expediente 1457/93, que se tramita en este juzgado, le demanda la usucapción del lote de terreno número 23, manzana 43, de la Col. México, segunda sección de esta ciudad, que mide y linda: al norte: 25.00 m con lote 24; al sur: 25.00 m con lote 22; al poniente: 8.00 m con lote 31; al oriente: 8.00 m con Av. Riva Palacio, con una superficie total de 200.00 metros cuadrados. Ignorándose su domicilio, se le emplaza para que dentro del término de treinta días siguientes a la última publicación en que surta efectos este edicto comparezca a juicio por sí, por apoderado o gestor que pueda representarlo, con el caso de no hacerlo el juicio se seguirá en rebeldía, quedando en la secretaría del juzgado las copias de traslado y se le previene para que señale domicilio en esta ciudad, ya que de no hacerlo las posteriores notificaciones se le harán por los estrados de este juzgado.

Para su publicación por tres veces de ocho en ocho días en la GACETA DEL GOBIERNO que se edita en Toluca, México y en el periódico de mayor circulación en esta ciudad, se expide el presente en Ciudad Nezahualcóyotl, México, a los once días del mes de octubre del año de mil novecientos noventa y tres.—Doy fe.—El Primer Secretario de Acuerdos, Lic. César Huerta Mondragón.—Rúbrica. 4522.—18, 28 octubre y 11 noviembre

JUZGADO PRIMERO DE LO CIVIL
DISTRITO DE TOLUCA
EDICTO

En el Juzgado Primero Civil de Toluca, México, se radicó el juicio ejecutivo mercantil número 434/992, promovido por J. CARLOS BALLINA N., en contra de DANIELO GREGORIO LOPEZ RODRIGUEZ Y ERASTO FRANCISCO ROJAS, el ciudadano juez señaló las 12.00 horas del 3 de noviembre próximo para que tenga lugar la primera almoneda de remate en el presente juicio, respecto de un inmueble que se encuentra ubicado en el barrio Moquiboy sobre la calle de Alfredo del Mazo 240, calle que da al sur en Temascalcingo, Méx., que tiene las siguientes medidas y colindancias; al norte: 49.30 m con propiedad de Juan García; al sur: 50.28 m con propiedad de Gregorio Fuentes; al oriente: 10.50 m con calle de su ubicación; al poniente: en dos líneas 9.40 m y 2.90 m colindando con Josefina García y Jesús Bello, respectivamente con una superficie total de: 509.85 m². Sirviendo de base para el remate la cantidad de SESENTA Y TRES MIL SETECIENTOS TREINTA Y UN NUEVOS PESOS 25/100 M.N. Vonvóquense postores y ofrese a acreedores.

Y para su publicación en la GACETA DEL GOBIERNO del Estado y en la tabla de avisos de este juzgado y en la del juzgado competente civil de El Oro, Méx., por tres veces dentro de nueve días.—Toluca, Méx., a 1o de octubre de 1993.—Doy fe.—El C. Segundo Secretario, Lic. Abdiel Velasco González.—Rúbrica. 4574.—20, 25 y 28 octubre,

JUZGADO 2o. CIVIL DE PRIMERA INSTANCIA
DISTRITO DE TEXCOCO
EDICTO

Expediente Núm. 1961/93,
Tercera Secretaría

MARIANO HUERTA YESCAS, promueve diligencias de información de dominio, respecto del terreno denominado "Texcoco-titla", ubicado en calle Libertad, pueblo de Acuexcomac, municipio de Atenco de este distrito judicial que mide y linda; al norte: 13.50 m con Samuel Hernández S., al sur: 17.50 m con calle Libertad; al oriente: 120.36 m con predios de los señores Eliodoro Sánchez Islas y Mario García y al poniente: 108.40 m con Esteban López y Miguel Pérez González, con superficie total aproximada de: 1536.95 m².

Publíquese por tres veces de tres en tres días en la GACETA DEL GOBIERNO del Estado y periódico de mayor circulación para que se edite en Toluca para que terceros que se crean con igual o mejor derecho lo deduzcan en términos de Ley.—Texcoco, Méx., a 15 de octubre de 1993.—Doy fe.—El Tercer Secretario de Acuerdos del Juzgado Segundo de lo Civil, Lic. Rolando Amador Flores.—Rúbrica. 4659.—25, 28 octubre y 4 noviembre.

JUZGADO 2o. CIVIL DE PRIMERA INSTANCIA
DISTRITO DE TEXCOCO
EDICTO

Expediente Núm.: 1704/93,
Segunda Secretaría

DELFINO DIEGO ESPINOZA, promueve diligencias de información ad perpetuum, respecto del predio urbano con casa-habitación en el construido denominado Tlatel, ubicado en términos de la colonia El Mirador, del barrio de San Juan Evangelista municipio de San Juan Teotihuacán de este distrito judicial de Texcoco, Estado de México, que mide y linda, al norte: 10.00 m con Teresa Rutama Pérez; al sur: 10.00 m con calle Tlaloc; al oriente: 25.00 m con Mantillo Gómez Islas; al poniente: 25.00 m con Francisco y Felipe Rodríguez Avila; con una superficie de 250.00 metros cuadrados.

Publíquese por tres veces de tres en tres días en la GACETA DEL GOBIERNO del Estado y periódico de mayor circulación que se edite en Toluca, México.—Texcoco, Estado de México, a 20 de septiembre de mil novecientos noventa y tres.—Doy fe.—El Segundo Secretario de Acuerdos, Lic. Miguel Paniagua Zúñiga.—Rúbrica. 4586.—20, 25 y 28 octubre

JUZGADO CIVIL DE PRIMERA INSTANCIA

DISTRITO DE LERMA

EDICTO

En el expediente número 475/993, el señor SOSTIENES MOLINA VICTORIA, promueve por su propio derecho en la vía de jurisdicción voluntaria, diligencias de información de dominio, con el fin de acreditar que ha poseído por el tiempo y condiciones de ley, un inmueble ubicado en el Km. 57.500 de la carretera Toluca-Naucaclán esquina con el camino al Cerrillo, perteneciente a Otzolotepec jurisdicción de Lerma, México, el cual tiene las siguientes medidas y colindancias: al norte: 52.00 m y colinda con carretera Toluca-Naucaclán; al sur: 52.60 m y colinda con el señor Encarnación Martínez; al oriente: 51.00 m y colinda con la señora Celia Barbabosa García; al poniente: 71.00 m y colinda con el camino al Cerrillo con una superficie aproximada de 2629 m², con el objeto de que se le declare propietario del mismo.

El C. Juez Civil de Primera Instancia de Lerma de Villada, México, dio entrada a la presente solicitud y ordenó la expedición de los edictos correspondientes para su publicación, por tres veces de tres en tres días en el periódico GACETA DEL GOBIERNO y otro de mayor circulación en esta localidad, haciendo saber a quienes se olean con mayor o mejor derecho lo deduzcan en términos de ley.—Dado en Lerma de Villada, México, a los veinticuatro del mes de agosto de mil novecientos noventa y tres.—Doy fe.—C. Primer Secretario de Acuerdos, Lic. Pascual José Gómez González.—Rúbrica.

4579. 20, 25 y 28 octubre

JUZGADO PRIMERO DE LO CIVIL

DISTRITO DE TOLUCA

EDICTO

En el juzgado primero civil de Toluca, Mex., se radicó el juicio ejecutivo mercantil número 754/992, promovido por J. CARLOS BAULLINA N., en contra de ANTONIO ARIZMENDI ORIHUELA Y HIRIELDA PÉREZ RICO, el ciudadano juez se hizo las 12.00 horas del 4 de noviembre próximo, para que tenga lugar la primera almoneda de remate en el presente juicio, respecto de los siguientes inmuebles que se encuentran ubicados en Joquicingo, Estado de México: Predio 1.—Ubicado en el poblado de Joquicingo Estado de México, que tiene las siguientes medidas y colindancias: al norte: 14.89 m con Antonio Arizmendi; al sur: 14.89 m con calle Melchor Ocampo; al oriente: 7.70 m con propiedad de Rafaela Rico Abarca Vda. de P.; al poniente: 7.70 m con María Pérez Uribe, con superficie total de: 116.00 m². Predio 2.—Ubicado en Joquicingo, Edo. de México que tiene las siguientes medidas y colindancias: al norte: 75.00 m con G. Espinoza Álvarez; al sur: 75.00 m con Marcial Vega Chávez; al oriente: 45.00 m con Adolfo Zaragoza y Misael Urbina; al poniente: 46.80 m con camino a Santiago; con superficie total de: 3292 m². Predio 3.—Ubicado en Joquicingo Estado de México, que tiene las siguientes medidas y colindancias: al norte: 44.73 m con Jesús Bobadilla y Pablo Rico Salazar; al sur: 45.14 m con Elisa Olivares Zaragoza; al oriente: 43.08 m con Agustín y Antonio Arizmendi Orihuela; al poniente: 43.90 m con Pablo Gómez; con superficie de 1954 m². Predio 4.—Al norte: 75.00 m con Gabriel Espinoza Álvarez; al sur: 75.00 m con Gabriel Espinoza Álvarez; al sur: 75.00 m con Marcial Vega Chávez; al oriente: 45.00 m con Adolfo Zaragoza; al poniente: 46.80 m con camino a Santiago, con superficie total de: 3292 m². predio No. 1.—Valor de SEIS MIL DOSCIENTOS SETENTA NUEVE PESOS; predio No. 2.—Con un valor de VEINTINUEVE MIL SETECIENTOS NUEVE PESOS; predio 3.—Con un valor de NOVENA Y CINCO MIL NOVECIENTOS SETENTA Y SEIS NUEVE PESOS; predio 4.—Con un valor de TREINTA MIL DOSCIENTOS VEINTIOCHO NUEVE PESOS; sumando los valores de los cuatro predios la cantidad de CIENTO CINCUENTA Y DOS MIL CIENTO SETENTA Y CUATRO NUEVE PESOS.—Convóquense postores y cítese a acreedores.

Y para su publicación en la GACETA DEL GOBIERNO del Estado y en la tabla de avisos de este juzgado y en la del juzgado de México, D.F., por tres veces dentro de nueve días.—Toluca, Méx., a 1 de octubre de 1993.—Doy fe.—El C. Segundo Secretario, Lic. Abdiel Velasco González.—Rúbrica.

4573.—20, 25 y 28 octubre

JUZGADO 30. CIVIL DE PRIMERA INSTANCIA

DISTRITO DE TLALNEPANTLA

EDICTO

CRUZ SANCHEZ MARIA GUADALUPE, promoviendo por su propio derecho en la vía de jurisdicción voluntaria diligencias de información ad-perpetuam, respecto de un inmueble ubicado en calle Vicente Guerrero número 8, lote número 12, manzana número 1, del pueblo de San Lucas Patoni, Tlalnepantla de Baz, Estado de México, con las siguientes medidas y colindancias; al norte: 12.00 m con calle Vicente Guerrero, esquina con calle Peñitas, al sur: 4.00 m con Pedro Olasco, al oriente: 24.70 m con propiedad privada, al poniente: 25.30 m con calle Peñitas. Con una superficie de: 200.00 m² y 2,54.96 m².

Para su publicación en los periódicos GACETA DEL GOBIERNO del Estado y en otro de mayor circulación en esta Ciudad, por tres veces de tres en tres días en la GACETA DEL GOBIERNO del Estado de México, y en un periódico de mayor circulación en esta Ciudad, fijándose además un ejemplar de dicha solicitud y del presente proveído, en el predio objeto de las presentes diligencias y hecho que sea cítese al ministerio público adscrito a este tribunal, a la autoridad municipal respectiva, al Registro Público de la Propiedad y del Comercio, de este distrito judicial a los colindantes del predio y a la persona cuyo nombre se expidan la bietas del pago del impuesto predial, expedido en la Ciudad de Tlalnepantla, Estado de Mex., a los 15 días del mes de octubre de 1993.—Doy fe.—El C. Tercer Secretario, P.D. Porfirio Avelino.—Rúbrica.

754-A1.—20, 25 y 28 octubre

JUZGADO CIVIL DE PRIMERA INSTANCIA

DISTRITO DE CHALCO

EDICTOS

Exp. 1400/93, SERAFIN MARTINEZ VALENCIA y GUADALUPE GALICIA SANCHEZ, promueven diligencias de información ad perpetuam, respecto del predio denominado Fábrica Vieja, ubicado en Ozumba, México, que mide y linda: norte: 40.10 m con José Islas; sur: 43.60 m con barranca; oriente: 05.00 m con Luis Gutiérrez; poniente: 11.00 m con camino viejo a Tecaco, con superficie de: 338.00 m².

Publíquese tres veces de tres en tres días en la GACETA DEL GOBIERNO y en otro periódico de mayor circulación en la entidad. Dado en Chalco, México, a los veintinueve días del mes de septiembre de mil novecientos noventa y tres.—Doy fe, El C. Segundo Secretario de Acuerdos, Lic. José A. Pablo Sánchez Velázquez.—Rúbrica.

4583.—20, 25 y 28 octubre

Exp. 1399/93, MARIA DE LA PAZ PACHECO SANTAMARIA, promueve diligencias de información ad perpetuam, respecto del predio denominado El Castillo, ubicado en Amecameca, México, con superficie aproximada de 6,765.50 metros cuadrados y las siguientes medidas y colindancias: norte: 88.00 m con camino real; sur: 47.00 m con Antonia Flores Velarde de Santa-María; oriente: 87.00 m con Antonia Flores Velarde de Santamaria; poniente: 125.00 m con Crispina Velarde Ramos.

Publíquese por tres veces de tres en tres días en la GACETA DEL GOBIERNO del Estado y en otro periódico de mayor circulación en la ciudad de Toluca, México, Dado en Chalco, México, a los cinco días de octubre de mil novecientos noventa y tres.—Doy fe, C. Primer Secretario de Acuerdos, Lic. Amalia Mejía Seriano.—Rúbrica.

4583. 20, 25 y 28 octubre

JUZGADO CIVIL DE PRIMERA INSTANCIA

DISTRITO DE IXTLAHUACA

EDICTO

En el expediente número 620/93, el C. JOSE DELFINO NAVA ORTA, promueve diligencias de información de dominio, respecto de un inmueble ubicado en el paraje denominado El Zaguac, en el pueblo de los Reyes, municipio de Jocotlán, México, con las siguientes medidas y colindancias: al norte: en dos líneas, una de 68.50 m y otra de 76.30 m y colinda con Anastacia Nava Orta, Guadalupe Nava Orta y José Nava Orta; al sur: 109.00 m y colinda con Víctor Sánchez; al oriente: 107.00 m y colinda con Magdalena Velasco; y al poniente: en dos líneas, una de 11.70 m y otra de 10.56 m y colinda con camino vecinal, teniendo una superficie aproximada de 9,122.50 metros cuadrados, con una construcción de 32.00 metros, el objeto es acreditar la posesión a título de dueño y el C. juez dio entrada a la solicitud, ordenando su publicación por tres veces de tres en tres días en la GACETA DEL GOBIERNO y otro de mayor circulación que se edite en la ciudad de Toluca, México, para que personas que se crean con igual o mejor derecho del inmueble motivo de la presente diligencia comparezcan a deducirlo en términos de ley. Dadas en la ciudad de Ixtlahuaca, México, a los diecinueve días del mes de octubre de mil novecientos noventa y tres.—Doy fe.—C. Secretario, Lic. Lucio Zenón Colín. Rúbrica. 4572—25, 28 octubre y 4 noviembre

JUZGADO 8o. CIVIL DE PRIMERA INSTANCIA

DISTRITO DE TLALNEPANTLA-ECATEPEC

EDICTO

PRIMERA ALMONEDA

SE CONVOCA A POSTORES

OSCAR RAUL SOLORZANO OLALDE, en su carácter de endosatario en procuración del señor ALFREDO MANZO BASURTO, promueve juicio ejecutivo mercantil, en el expediente número 1604/91, en contra de GILBERTO MONROY SANDOVAL, y para que tenga verificativo la primera almoneda de remate en dicho juicio, se señalan las 12.00 horas del día 4 de noviembre del año en curso, siendo el bien embargado el lote 11, de la manzana 77, zona 01, de la colonia Tablas del Pozo, sección primera, cuyas medidas y colindancias son las siguientes: al norte: 15.00 m con propiedad privada; al sur: 15.00 m con propiedad privada; al oriente: 8.00 m colinda con calle Melón; y al poniente: 8.00 m con propiedad privada, teniendo una superficie de: 120.00 m². (CIENTO VEINTE METROS CUADRADOS, siendo postura legal la que cubra la cantidad de TREINTA Y CINCO MIL NUEVOS PESOS, que es el precio fijado por los peritos valuadores del inmueble que se remata y apareciendo que en el certificado de gravámenes se encuentra un crédito en el expediente 8567/93, de fecha 14 de mayo del año en curso, se previene al promovente para que dentro del término de tres días proporcione el domicilio, nombre y demás datos del citado gravamen, para que se llame a la almoneda antes citada al beneficiario de este gravamen, apareciéndole que de no hacerlo, no se efectuará la almoneda anunciada.

Publíquese el presente edicto en la GACETA DEL GOBIERNO de la Ciudad de Toluca, Méx., y en la tabla de avisos de este tribunal, por tres veces dentro de nueve días, convocando a postores.—Dado en Ecatepec de Morelos, Méx., a los 14 días del mes de octubre de 1993.—Doy fe.—El C. Segundo Secretario, P.D. Rogerio Díaz Franco.—Rúbrica.

4666.—25, 28 octubre y 3 noviembre.

JUZGADO TERCERO DE LO CIVIL

DISTRITO DE TOLUCA

EDICTO

En el expediente 44/93 relativo al juicio ejecutivo mercantil, promovido por BANCO NACIONAL DEL EJERCITO FUERZA AEREA Y ARMADA, S.A. en contra de MARIA CLAUDIBETH MONTALVO A., se señalan las doce horas del día ocho de noviembre del año en curso, para que tenga verificativo la primera

almoneda de remate de los bienes embargados, consistentes en un inmueble (casa habitación), ubicado en la calle Sierra Leona número 226, Fraccionamiento Valle Don Camilo, Toluca, México, de dos plantas con las siguientes medidas y colindancias: al norte: 18.00 m con lote 28, al sur: 18.00 m con lote 30; al oriente: 9.00 m con calle Sierra Leona; y al poniente: 9.00 m con lote 14; inscrito en el Registro Público de la Propiedad con cocina, comedor, sala, baño, recámara, patio cochera.

El C. Juez Tercero Civil de Toluca ordenó su publicación en el periódico GACETA DEL GOBIERNO por tres veces durante el término de nueve días, así como a través de los avisos que deberán fijarse en la puerta o tablita de este juzgado, convocándose a postores, citando a la parte demandada, sirviendo como base para el remate la cantidad de (ciento sesenta y ocho mil nuevos pesos 00/100 M.N.) cantidad en que figura valuada por los peritos nombrados en autos D y fe.—Toluca, México, a quince de octubre de mil novecientos noventa y tres.—C. Secretario, Lic. Leopoldo Albites González.—Rúbrica. 4588.—20, 25 y 28 octubre.

JUZGADO 5o. CIVIL DE PRIMERA INSTANCIA

DISTRITO DE TEXCOCO

EDICTO

En los autos del expediente número 2707/90, relativo al juicio ejecutivo mercantil, promovido por IGNACIO SANCHEZ FLORES en contra de GUADALUPE LOZADA DE LA CRUZ, el C. Juez Quinto de lo Civil de esta ciudad, señaló las doce treinta horas del día ocho de noviembre del año en curso, para que tenga verificativo la segunda almoneda de remate del bien inmueble ubicado en calle Ixtapan número 298, de la colonia Raúl Romero, sección las Fuentes de esta ciudad, y cuyos datos antecedentes registrales se encuentran en el volumen 170, asiento 468, libro número de la sección primera, respecto al lote número 43, manzana 64, colonia Ampliación Remero, Sección Fuentes de esta ciudad, sirva de base para dicho remate la cantidad de \$113,451.00 (ciento trece mil quinientos cuarenta y un nuevos pesos treinta centavos), siendo postura legal la que cubra las dos terceras partes.

SE CONVOCAN POSTORES

Ciudad Nezahualcóyotl, México, a diecinueve de octubre de mil novecientos noventa y tres. Para su publicación en la GACETA DEL GOBIERNO del Estado y en los sitios públicos de costumbre de esta ciudad, y en los estrados de este juzgado.—Doy fe.—El Primer Secretario de Acuerdos, Lic. César Huerta Mondragón. Rúbrica. 4681.—25, 28 octubre y 4 noviembre

JUZGADO 7o CIVIL DE PRIMERA INSTANCIA

DISTRITO DE CUAUTILÁN

EDICTO

PRIMERA ALMONEDA DE REMATE.

En el expediente marcado con el número 1002/91, relativo al juicio ejecutivo mercantil, promovido por HELARIO JASSO CORRAL en contra de MARIO ALBERTO SANCHEZ MANZO, se han señalado las once horas del día cinco de noviembre del año en curso para que tenga verificativo la primera almoneda de remate respecto de un terreno y construcción ubicado en Ing. M. Hernández H número noventa y uno, colonia Atlanta, Cuautilán Izcaltli, México, sirviendo de base para el remate la cantidad de ochenta y cinco mil doscientos treinta y un nuevos pesos 00/100 M.N., se convocan postores.

Y para su publicación en el periódico GACETA DEL GOBIERNO del Estado que se edita en la ciudad de Toluca, México, y en la puerta de este juzgado, por tres veces dentro de nueve días.—Cuautilán, México, a 20 de octubre de 1993.—C. Segundo Secretario de Acuerdos, P.D. Alejandro Velázquez Contreras.—Rúbrica. 772-A1—25, 28 octubre y 4 noviembre.

AVISOS ADMINISTRATIVOS Y GENERALES

REGISTRO PUBLICO DE LA PROPIEDAD

DISTRITO DE TOLUCA

EDICTOS

Exp. 12728/93, ANTONIA DIAZ ROMERO, promueve inmatriculación administrativa, sobre el inmueble ubicado en Pasco Tlalocan y Bahía de todos los Santos, Sta. Ana Tlapaltitlán, municipio de Toluca, distrito de Toluca, mide y linda: norte: 16.00 m con Enrique Rojas; sur: 10.00 m con Pascual Díaz Romero; oriente: 37.80 m con Carmen Cruz López; poniente: 37.80 m con Margarita Plata, superficie aproximada de: 375.00 m².

El C. registrador dio entrada a la promoción y ordenó su publicación en GACETA DEL GOBIERNO y periódico de mayor circulación, por tres veces de tres en tres días, haciéndose saber a quienes se crean con derecho, comparezcan a deducirlo.—Toluca, México, a 11 de octubre de 1993.—C. Registrador, Lic. María Isabel López Robles.—Rúbrica. 4595.—20, 25 y 28 octubre

Exp. 12854/93, ARMANDO SERRANO ALBARRAN, promueve inmatriculación administrativa, sobre el inmueble ubicado en calle de V. Guerrero No. 87, San Juan Tilapa, municipio y distrito de Toluca, mide y linda; al norte: 15.00 m con Nicolás Maruri J., al sur: 15.00 m con calle Guerrero, al oriente: 30.00 m con Angelina y Tomasa Maruri, al poniente: 30.00 m con Nicolás Maruri J.

Superficie aproximada de: 450.00 m².

El C. registrador dio entrada a la promoción y ordenó su publicación en GACETA DEL GOBIERNO y periódico de mayor circulación, por tres veces de tres en tres días, haciéndose saber a quienes se crean con derecho, comparezcan a deducirlo.—Toluca, México, a 14 de octubre de 1993.—C. Registrador, Lic. María Isabel López Robles.—Rúbrica. 4577.—20, 25 y 28 octubre.

Exp. 13176/93, MARIA TODOZA LEDEZMA VDA. DE PATTINO, promueve inmatriculación administrativa, sobre el inmueble ubicado en la Colonia del Refugio T., La Esperanza y Mancilla, municipio y distrito de Toluca, mide y linda; al norte: 173.05 m con Calzada del Refugio, al sur: 400.00 m con Camino sin nombre; al oriente: 286.00 m con barranca, al poniente: 420.00 m con camino al vivero.

Superficie aproximada de: 66,796.00 m².

El C. registrador dio entrada a la promoción y ordenó su publicación en GACETA DEL GOBIERNO y periódico de mayor circulación, por tres veces de tres en tres días, haciéndose saber a quienes se crean con derecho, comparezcan a deducirlo.—Toluca, México, a 14 de octubre de 1993.—C. Registrador, Lic. María Isabel López Robles.—Rúbrica. 4577.—20, 25 y 28 octubre.

Exp. 13175/93, FILADELFO VENADERO ALBARRAN, promueve inmatriculación administrativa, sobre el inmueble ubicado en Calzada del Refugio, Santiago Tlacotepec, municipio y distrito de Toluca, mide y linda; al norte: dos líneas de: 20.00 y 8.40 m con Fidel Corona Escobar y Calzada del Refugio, al sur: 28.44 m con privada de nombre, al oriente: 2 líneas de: 22.00 y 19.60 m con Fidel y Aurelio Corona Escobar, al poniente: 40.60 m con Miguel Gil Juárez y Tomás Beltrán.

Superficie aproximada de: 968.00 m².

El C. registrador dio entrada a la promoción y ordenó su publicación en GACETA DEL GOBIERNO y periódico de mayor circulación, por tres veces de tres en tres días, haciéndose saber a quienes se crean con derecho, comparezcan a deducirlo.—Toluca, México, a 14 de octubre de 1993.—C. Registrador, Lic. María Isabel López Robles.—Rúbrica. 4577.—20, 25 y 28 octubre.

Exp. 12855/93, FELIX VALLE FLORES, promueve inmatriculación administrativa, sobre el inmueble ubicado en calle 16 de Septiembre S/N, Santiago Tlacotepec, municipio y distrito de Toluca, mide y linda; al norte: 8.50 m con Elías García, al sur: 18.80 m con calle 16 de Septiembre, al oriente: 52.80 m con Alfonso Valle Flores, al poniente: en cinco líneas de: 23.30 m, 20.50 m, 6.40 m, 12.60 m, y 24.60 m con Miguel Valenzuela, Juan Ansástegui, Moisés Albarrán y Encarnación Albarrán.

El C. registrador dio entrada a la promoción y ordenó su publicación en GACETA DEL GOBIERNO y periódico de mayor circulación, por tres veces de tres en tres días, haciéndose saber a quienes se crean con derecho, comparezcan a deducirlo.—Toluca, México, a 14 de octubre de 1993.—C. Registrador, Lic. María Isabel López Robles.—Rúbrica. 4577.—20, 25 y 28 octubre.

Exp. 10751/93 MARIA DEL CARMEN GONZALEZ ARCE DE FARFAN promueve inmatriculación administrativa sobre el inmueble ubicado en San Juan de las Huertas, municipio de Zinacantan, distrito de Toluca mide y linda: al norte: 77.00 m con Manuel Harbo, al sur: 63.00 m con Ejido de Zinacantan, al oriente: 125.00 m con Héctor Romero, al poniente: 137.00 m con Erasmo Jiménez; superficie aproximada de 9,520.00 m².

El C. registrador dio entrada a la promoción y ordenó su publicación en GACETA DEL GOBIERNO y periódico de mayor circulación, por tres veces de tres en tres días, haciéndose saber a quienes se crean con derecho, comparezcan a deducirlo.—Toluca, Méx., a 14 de octubre de 1993.—C. Registrador, Lic. María Isabel López Robles.—Rúbrica. 4576.—20, 25 y 28 octubre.

REGISTRO PUBLICO DE LA PROPIEDAD

DISTRITO DE TENANGO DEL VALLE

EDICTO

Exp. 490/93, REYES COLIN SANCHEZ, promueve inmatriculación administrativa, sobre el inmueble ubicado en términos de San Lorenzo Cuauhtenco, municipio de Calimaya, distrito de Tenango del Valle mide y linda: norte: 83.36 m colinda con Luis Carriona, 87.80 m y 94.00 m colinda con Raymundo Suenos; sur: 138.40 m colinda con Jesús Colin Ríos y 133.40 m colinda con Evaristo Estrada; oriente: 18.50 m colinda con Evaristo Estrada y 19.90 m colinda con Rito Díaz, poniente: 32.50 m colinda con Gonzalo Colin Ríos.

Superficie aproximada de: 3,880.00 m²

El C. registrador dio entrada a la promoción y ordenó su publicación en GACETA DEL GOBIERNO y periódico de mayor circulación por tres veces de tres en tres días, haciéndose saber a quienes se crean con derecho comparezcan a deducirlo.—Tenango del Valle, Méx., a 13 de mayo de 1993. C. Registrador, Lic. Patricia Díaz Rangel.—Rúbrica. 4593.—20, 25 y 28 octubre.

REGISTRO PUBLICO DE LA PROPIEDAD

DISTRITO DE TLAINEPANTLA

EDICTO

Exp. 4955/26/92, AMELIA VAJENCIA MENDOZA DE RIVERA, promueve inmatriculación administrativa, sobre el inmueble ubicado en Guadalupe Victoria No. 22, municipio de Tlalnepantla, distrito de Tlalnepantla, mide y linda; norte: 10.00 m con calle Guadalupe Victoria; sur: 9.36 m con María del Refugio Frago; oriente: 10.00 m con Isabel Frago; poniente: 13.40 m con Raymundo Rodríguez y Víctor Tapia.

Superficie aproximada de: 112.90 m².

El C. registrador dio entrada a la promoción y ordenó su publicación en GACETA DEL GOBIERNO y periódico de mayor circulación, por tres veces de tres en tres días, haciéndose saber a quienes se crean con derecho comparezcan a deducirlo.—Tlalnepantla, México, a 4 de octubre de 1993.—C. Registrador, Lic. José Manuel Reyes Santamaría.—Rúbrica. 755-A1.—20, 25 y 28 octubre.

REGISTRO PUBLICO DE LA PROPIEDAD
DISTRITO DE IXTLAHUACA
EDICTOS

Exp. 564/93, RAFAEL HERNANDEZ GOMEZ, promueve inmatriculación administrativa, sobre el inmueble ubicado en d/c., barrio de San Joaquín, municipio de Ixtlahuaca, distrito de Ixtlahuaca, mide y linda; norte: 40.00 m con Eduardo Becerril Reyes; sur: 51.50 m con J. Trinidad García Chimal; oriente: 25.00 m con Enrique Hernández Chimal; poniente: 17.00 m con Agustina García Chimal. Superficie aproximada de: 960.75 m².

El C. registrador dio entrada a la promoción y ordenó su publicación en GACETA DEL GOBIERNO y periódico de mayor circulación por tres veces de tres en tres días, haciéndose saber a quienes se crean con derecho comparezcan a deducirlo.—Ixtlahuaca, México, a 9 de septiembre de 1993.—El C. Registrador, Lic. Mario Alberto Quiroz Santín.—Rúbrica.

4593.—20, 25 y 28 octubre.

Exp. 614/93, BERNARDINO SANCHEZ DE JESUS, promueve inmatriculación administrativa, sobre el inmueble ubicado en Santa Clara de Juárez, en el paraje denominado "La Joyita", municipio de San Bartolomé Morelos y distrito de Ixtlahuaca, Estado de México, el cual mide y linda; al norte: 37.00 m con camino; al sur en dos líneas la primera 34.40 con María del Carmen Solís y la segunda 27.57 m con camino; al oriente en dos líneas la primera 39.00 m y la segunda 24.20 m con María del Carmen Solís; al poniente: 30.00 m con camino.

Superficie de: 2,308.23 m².

El C. registrador dio entrada a la promoción y ordenó su publicación en GACETA DEL GOBIERNO y periódico de mayor circulación, por tres veces de tres en tres días, haciéndose saber a quienes se crean con derecho comparezcan a deducirlo.—Ixtlahuaca México a 07 de octubre de 1993.—El C. Registrador, Lic. Mario Alberto Quiroz Santín.—Rúbrica.

4579.—20, 25 y 28 octubre

Exp. 615/93, JESUS LOPEZ BARRIOS, promueve inmatriculación administrativa, sobre el inmueble ubicado en el barrio de San Joaquín la Cabezera, municipio y distrito de Ixtlahuaca, Estado de México, el cual mide y linda; al norte: 9.00 m con Federico López; al sur: 9.00 m con calle Sin Nombre; al oriente: 19.00 m con Rebeca Martínez Castro; al poniente: 19.00 m con Rebeca Martínez Castro.

Superficie de: 171.00 m².

El C. registrador dio entrada a la promoción y ordenó su publicación en GACETA DEL GOBIERNO y periódico de mayor circulación, por tres veces de tres en tres días, haciéndose saber a quienes se crean con derecho comparezcan a deducirlo.—Ixtlahuaca, México, a 07 de octubre de 1993.—El C. Registrador, Lic. Mario Alberto Quiroz Santín.—Rúbrica.

4579.—20, 25 y 28 octubre

REGISTRO PUBLICO DE LA PROPIEDAD
DISTRITO DE OTUMBA
EDICTOS

Exp. 1619/93, MIGUEL ESPINOZA HERNANDEZ, promueve inmatriculación administrativa, sobre el inmueble ubicado en Jalapepec, municipio de Axapusco, distrito de Otumba, mide y linda; norte: 8.47 m con Antonio Vázquez; sur: 25.00 m con calle; oriente: 31.16 m con José S. Espinoza Hernández; poniente: 32.00 m con Ignacio Juárez. Predio denominado "La Palma".

Superficie aproximada de: 528.49 m².

El C. registrador dio entrada a la promoción y ordenó su publicación en GACETA DEL GOBIERNO y periódico de mayor circulación, por tres veces de tres en tres días, haciéndose saber a quienes se crean con derecho comparezcan a deducirlo.—Otumba, México, a 10 de septiembre de 1993.—El C. Registrador, Lic. Sergio A. Coronado Márquez.—Rúbrica.

4593.—20, 25 y 28 octubre.

Exp. 957/93, GLORIA BENTEEZ SANCHEZ, promueve inmatriculación administrativa, sobre el inmueble ubicado en San Martín de las Pirámides, municipio de San Martín de las Pirámides, distrito de Otumba, mide y linda; norte: 9.70 m con Luis Hernández Guzmán; sur: 9.85 m con Benito Benítez Reyes; oriente: 12.64 m con Isabel Ortega; poniente: 12.87 m con avenida 16 de Septiembre.

Superficie aproximada de: 124.61 m².

El C. registrador dio entrada a la promoción y ordenó su publicación en GACETA DEL GOBIERNO y periódico de mayor circulación por tres veces de tres en tres días, haciéndose saber a quienes se crean con derecho comparezcan a deducirlo.—Otumba, México, a 8 de septiembre de 1993.—El C. Registrador, Lic. Sergio A. Coronado Márquez.—Rúbrica.

4593.—20, 25 y 28 octubre.

Exp. 1617/93, ROSARIO RODRIGUEZ RAMIREZ, promueve inmatriculación administrativa, sobre el inmueble ubicado en San Nicolás Tepepantla, municipio de Axapusco, distrito de Otumba, mide y linda; norte: 20.50 m con Isabel García; sur: 20.00 m con Josefina Plaza; oriente: 40.50 m con José Luis Ramírez; poniente 40.50 m con comunidad Predio denominado Sin Nombre.

Superficie aproximada de: 820.12 m².

El C. registrador dio entrada a la promoción y ordenó su publicación en GACETA DEL GOBIERNO y periódico de mayor circulación por tres veces de tres en tres días, haciéndose saber a quienes se crean con derecho comparezcan a deducirlo.—Otumba, México, a 9 de septiembre de 1993.—El C. Registrador, Lic. Sergio A. Coronado Márquez.—Rúbrica.

4593.—20, 25 y 28 octubre

REGISTRO PUBLICO DE LA PROPIEDAD
DISTRITO DE Sultepec
EDICTOS

Exp. 204/93, MARTIN XIMELLO ARCE, promueve inmatriculación administrativa, sobre el inmueble ubicado en la Delegación del municipio de Texcallitlán, distrito de Sultepec, mide y linda; norte: 12.00 m con Apolinar Hernández; sur: 12.00 m con Santiago Rubí Consueles; oriente: 44.60 m con Mariana Arce Eugenio Hernández y Luis Castañeda; poniente: 44.60 m con Pedro Hernández. Superficie aproximada de: 535.20 m².

El C. registrador dio entrada a la promoción y ordenó su publicación en GACETA DEL GOBIERNO y periódico de mayor circulación por tres veces de tres en tres días, haciéndose saber a quienes se crean con derecho comparezcan a deducirlo.—Sultepec, México, a 7 de septiembre de 1993.—El C. Registrador, Lic. Armando López Cruz.—Rúbrica.

4593.—20, 25 y 28 octubre

Exp. 265/93, MARIANA ARCE ROJAS, promueve inmatriculación administrativa, sobre el inmueble ubicado en la Delegación Jesús del Monte, municipio de Texcallitlán, distrito de Sultepec, mide y linda; norte: 158.50 m con camino Real; sur: 130.30 m con camino Real; oriente: 324.00 m con camino Real; poniente: 323.80 m con Mario Millán, Selcedonia Castañeda, Felicitas Millán y Herlinda Millán.

Superficie aproximada de: 46 769.75 m².

El C. registrador dio entrada a la promoción y ordenó su publicación en GACETA DEL GOBIERNO y periódico de mayor circulación, por tres veces de tres en tres días, haciéndose saber a quienes se crean con derecho comparezcan a deducirlo.—Sultepec, México, a 7 de septiembre de 1993.—El C. Registrador, Lic. Armando López Cruz.—Rúbrica.

4593.—20, 25 y 28 octubre

Exp. 206/93, MARIANA ARCE ROJAS, promueve inmatriculación administrativa, sobre el inmueble ubicado en dentro de la Delegación de San Agustín, municipio de Texcallitlán, distrito de Sultepec, mide y linda; norte: 136.00 m con Bernabé Rojas; sur: 136.00 m con David y Trinidad Mercado Rojas; oriente: 12.00 m con camino Real; poniente: 12.50 m con Heriberto Alpizar.

Superficie aproximada de: 1 756.20 m².

El C. registrador dio entrada a la promoción y ordenó su publicación en GACETA DEL GOBIERNO y periódico de mayor circulación, por tres veces de tres en tres días, haciéndose saber a quienes se crean con derecho comparezcan a deducirlo.—Sultepec, México, a 7 de septiembre de 1993.—El C. Registrador, Lic. Armando López Cruz.—Rúbrica.

4593.—20, 25 y 28 octubre

REGISTRO PUBLICO DE LA PROPIEDAD

DISTRITO DE CHALCO

EDICTOS

Exp. 16062, ABUNDIA GARCIA FLORES, promueve inmatriculación administrativa, sobre el inmueble ubicado en San Pedro Nexapa, municipio de Amecameca, distrito de Chalco, mide y linda: norte: 10.00 m con Angel García Martínez; sur: 10.00 m con Angel García Martínez; oriente: 20.00 m con Casiano García; poniente: 20.00 m con Enrique Palacios; superficie aproximada de 200.00 metros cuadrados.

El C. registrador dio entrada a la promoción y ordenó su publicación en GACETA DEL GOBIERNO y periódico de mayor circulación, por tres veces de tres en tres días, haciéndose saber a quienes se crean con derecho comparezcan a deducirlo.—Chalco, México, a 25 de agosto de 1993.—El C. Registrador, Lic. Víctor Fernando Guzmán Sánchez.—Rúbrica.
4596.—20, 25 y 28 octubre

Exp. 11883, CELSO MONTESINOS RAMIREZ, promueve inmatriculación administrativa, sobre el inmueble ubicado en Temamatla, municipio de Temamatla, distrito de Chalco, mide y linda: norte: 322.00 m con Josefina Zermeno y Sara Jiménez, 61.67 m con Suc. de Eduardo Jiménez C.; sur: 411.47 m con vía del Ferrocarril; oriente: 175.02 m con Suc. de Eduardo Jiménez C.; 432.81 m con Suc. de Eduardo Jiménez C.; poniente: 192.91 m con Sara Olivares Leyva.

Superficie aproximada de: 70,562.28 m².

El C. registrador dio entrada a la promoción y ordenó su publicación en GACETA DEL GOBIERNO y periódico de mayor circulación, por tres veces de tres en tres días, haciéndose saber a quienes se crean con derecho, comparezcan a deducirlo.—Chalco, México, a 9 de septiembre de 1993.—El C. Registrador, Lic. Víctor Fernando Guzmán Sánchez.—Rúbrica.
4597.—20, 25 y 28 octubre.

Exp. 11498, ENRIQUE HEREDIA PEREZ, promueve inmatriculación administrativa, sobre el inmueble ubicado en San Juan Atzacualoya, municipio de Tlalmanalco, distrito de Chalco, mide y linda: norte: 34.00 m con camino; sur: 35.00 m con barranca; oriente: 88.00 m con Sofía de la Rosa; poniente: 104.00 m con Luis Trueba.

Superficie aproximada de: 3,273.78 m².

El C. registrador dio entrada a la promoción y ordenó su publicación en GACETA DEL GOBIERNO y periódico de mayor circulación, por tres veces de tres en tres días, haciéndose saber a quienes se crean con derecho comparezcan a deducirlo.—Chalco, México, a 3 de septiembre de 1993.—El C. Registrador, Lic. Víctor Fernando Guzmán Sánchez.—Rúbrica.
4593.—20, 25 y 28 octubre.

Exp. 11635, JOSEFINA CONCHILLOS CONSTANTINO, promueve inmatriculación administrativa, sobre el inmueble ubicado en San Juan Atzacualoya, municipio de Tlalmanalco, distrito de Chalco, mide y linda: norte: 11.20 m con Lázaro Conchillos; sur: 11.20 m con callejón de Mina; oriente: 15.05 m con calle de Morelos; poniente: 15.05 m con Gema Patricia Conchillos.

Superficie aproximada de: 168.56 m².

El C. registrador dio entrada a la promoción y ordenó su publicación en GACETA DEL GOBIERNO y periódico de mayor circulación, por tres veces de tres en tres días, haciéndose saber a quienes se crean con derecho comparezcan a deducirlo.—Chalco, México, a 3 de septiembre de 1993.—El C. Registrador, Lic. Víctor Fernando Guzmán Sánchez.—Rúbrica.
4593.—20, 25 y 28 octubre.

Exp. 11881, TERESA DIAZ LAZCANO, promueve inmatriculación administrativa, sobre el inmueble ubicado en Río Frio, municipio de Ixtapaluca, distrito de Chalco, mide y linda: norte: 73.35 m con Fausto Xoco, 16.35 y 57.00 m con Francisco Díaz Moreno; sur: 96.00 m con Bonifacio Díaz Moreno, 58.00 y 38.00 m con calle Vista Hermosa; oriente: 51.00 m con Julio Díaz Moreno, poniente: 100.00 m con predio la Contera.

Superficie aproximada de: 7,388.00 m².

El C. registrador dio entrada a la promoción y ordenó su publicación en GACETA DEL GOBIERNO y periódico de mayor circulación, por tres veces de tres en tres días, haciéndose saber a quienes se crean con derecho, comparezcan a deducirlo.—Chalco, México, a 9 de septiembre de 1993.—El C. Registrador, Lic. Víctor Fernando Guzmán Sánchez.—Rúbrica.
4593.—20, 25 y 28 octubre.

Exp. 11885, ALBERTO YESCAS DAVALOS, promueve inmatriculación administrativa, sobre el inmueble ubicado en Huiztizingo, municipio de Chalco, distrito de Chalco, mide y linda: norte: 28.00 m con calle Emilio Carranza; sur: 28.00 m con Isabel Carrillo Ramos; oriente: 17.00 m con Pompeyo Martínez; poniente: 18.50 m con calle Independencia.

Superficie aproximada de: 504.00 m².

El C. registrador dio entrada a la promoción y ordenó su publicación en GACETA DEL GOBIERNO y periódico de mayor circulación, por tres veces de tres en tres días, haciéndose saber a quienes se crean con derecho, comparezcan a deducirlo.—Chalco, México, a 9 de septiembre de 1993.—El C. Registrador, Lic. Víctor Fernando Guzmán Sánchez.—Rúbrica.
4593.—20, 25 y 28 octubre.

Exp. 11936, MORGADO FIERRO AMADO, promueve inmatriculación administrativa, sobre el inmueble ubicado en Amecameca, municipio de Amecameca, distrito de Chalco, mide y linda: norte: 62.50 m con Juan González Roa; sur: 61.10 m con Germán Luján López; oriente: 9.00 m con Rito Luján Sánchez; poniente: 9.00 m con carretera México-Cuatla.

Superficie aproximada de: 556.20 m².

El C. registrador dio entrada a la promoción y ordenó su publicación en GACETA DEL GOBIERNO y periódico de mayor circulación, por tres veces de tres en tres días, haciéndose saber a quienes se crean con derecho, comparezcan a deducirlo.—Chalco, México, a 9 de septiembre de 1993.—El C. Registrador, Lic. Víctor Fernando Guzmán Sánchez.—Rúbrica.
4593.—20, 25 y 28 octubre.

Exp. 11888, GERARDO DAVILA RODRIGUEZ, promueve inmatriculación administrativa, sobre el inmueble ubicado en Sto. Tomás Atzingo, municipio de Tlalmanalco, distrito de Chalco, mide y linda: norte: 73.83 m con Jesús Resenes Espinosa, 97.55 m con Felipe Vergara, 3.75 m con Felipe Vergara; sur: 30.00 m con Jesús Resenes, 83.23 m con ejido de Tlalmanalco; sureste: 16.47 m con ejido de Tlalmanalco; oriente: 3.23 m con Amalia Crespo, 300.00 m con Jesús Resenes y 17.30 m con ejido de Tlalmanalco; poniente: 275.15 m con Daniel Guzmán Castelán, 75.00 m con Simón Rueda, 11.00 m con Felipe Vergara.

Superficie aproximada de: 13,331.51 m².

El C. registrador dio entrada a la promoción y ordenó su publicación en GACETA DEL GOBIERNO y periódico de mayor circulación, por tres veces de tres en tres días, haciéndose saber a quienes se crean con derecho comparezcan a deducirlo.—Chalco, México, a 6 de septiembre de 1993.—El C. Registrador, Lic. Víctor Fernando Guzmán Sánchez.—Rúbrica.
4593.—20, 25 y 28 octubre.

REGISTRO PUBLICO DE LA PROPIEDAD

DISTRITO DE CUAUTITLAN

EDICTOS

Exp. 13462/92, MERCEDES VELAZQUEZ DE GARFIAS, promueve inmatriculación administrativa, sobre el inmueble ubicado en la cabecera municipal de Huehuetoca, distrito de Cuautitlán, mide y linda; al norte: 15.00 m, con Ponciano Guadiola González, sur: 19.00 m, con Epifanio Martínez Reséndiz, oriente: 12.50 m con Pedro Velázquez Villega, poniente: 12.00 m con Eduardo Nuñez.

Superficie aproximada de: 208.25 m²

El C. registrador dio entrada a la promoción y ordenó su publicación en GACETA DEL GOBIERNO y periódico de mayor circulación, por tres veces de tres en tres días, haciéndose saber a quienes se crean con derecho, comparezcan a deducirlo.—Cuautitlán, Méx., a 24 de abril de 1992.—El C. Registrador, Lic. Jesús Córdova Gálvez.—Rúbrica.

4582.—20, 25 y 28 octubre.

Exp. 14102/92, ARANO OSORIO ROSARIO, promueve inmatriculación administrativa, sobre el inmueble ubicado en Huehuetoca, municipio de Huehuetoca, distrito de Cuautitlán, mide y linda; al norte: 30.00 m con camino público, sur: 30.00 m con Juan Basurto, oriente: 64.30 m con Victoria A., y Soledad, poniente: 65.40 m con Francisca Santillán.

Superficie aproximada de: 1945.52 m²

El C. registrador dio entrada a la promoción y ordenó su publicación en GACETA DEL GOBIERNO y periódico de mayor circulación, por tres veces de tres en tres días, haciéndose saber a quienes se crean con derecho comparezcan a deducirlo.—Cuautitlán, Méx., a 26 de noviembre de 1992.—El C. Registrador, Lic. Jesús Córdova Gálvez.—Rúbrica.

4582.—20, 25 y 28 octubre.

Exp. 1134/93, CELEDONIO HERNANDEZ VELAZQUEZ, promueve inmatriculación administrativa, sobre el inmueble ubicado en el barrio de Santa María, municipio de Huehuetoca, distrito de Cuautitlán, mide y linda; al norte: 19.46 m, con Higinio Hernández Colín, sur: 26.00 m con Abel Santillán García, oriente: 19.00 m con Guadalupe Santillán, poniente: 17.74 m con Higinio Hernández Colín.

Superficie aproximada de: 400.00 m²

El C. registrador dio entrada a la promoción y ordenó su publicación en GACETA DEL GOBIERNO y periódico de mayor circulación, por tres veces de tres en tres días, haciéndose saber a quienes se crean con derecho, comparezcan a deducirlo.—Cuautitlán, Méx., a 9 de febrero de 1993.—El C. Registrador, Lic. Jesús Córdova Gálvez.—Rúbrica.

4582.—20, 25 y 28 octubre.

Exp. 3007/93, RAMIRO MARTINEZ QUEZADA, promueve inmatriculación administrativa, sobre el inmueble ubicado en la cabecera municipal de Huehuetoca, distrito de Cuautitlán, mide y linda; al norte: 34.40 m con Alfonso Martínez, sur: 33.40 m con Humberto Martínez Quezada, oriente: 12.84 m con Alfonso Martínez, poniente: 11.40 m con Av. Benito Juárez.

Superficie aproximada de: 398.75 m²

El C. registrador dio entrada a la promoción y ordenó su publicación en GACETA DEL GOBIERNO y periódico de mayor circulación, por tres veces de tres en tres días, haciéndose saber a quienes se crean con derecho, comparezcan a deducirlo.—Cuautitlán, México, a 2 de abril de 1993.—El C. Registrador, Lic. Jesús Córdova Gálvez.—Rúbrica.

4582.—20, 25 y 28 octubre.

REGISTRO PUBLICO DE LA PROPIEDAD

DISTRITO DE TOLUCA

EDICTOS

Exp. 13648/93, J. JESUS CONTRERAS GALVEZ, promueve inmatriculación administrativa, sobre el inmueble ubicado en calle Reforma s/n., Santa Cruz Atzacapotzaltongo, municipio de Toluca, distrito de Toluca, mide y linda: norte: 2 líneas de 41.40 y 15.00 m con Alejandro Cruz Pérez y Teresa Gálvez C.; sur: 56.40 m con Guillermina Pérez González; oriente: 2 líneas de 10.00 y 8.27 m con Teresa Gálvez Cortez y calle sin nombre; poniente: 18.27 m con calle Reforma; superficie aproximada de 880.42 m².

El C. registrador dio entrada a la promoción y ordenó su publicación en GACETA DEL GOBIERNO y periódico de mayor

circulación, por tres veces de tres en tres días, haciéndose saber a quienes se crean con derecho, comparezcan a deducirlo.—Toluca, México, a 19 de octubre de 1993.—C. Registrador, Lic. María Isabel López Robles.—Rúbrica.

4663.—25, 28 octubre y 4 noviembre.

Exp. 13507/93, MARIA ASUNCION ALVARADO FERMIN, promueve inmatriculación administrativa, sobre el inmueble ubicado en calle Lagunas de Zempoala No. 124, Santa Cruz Atzacapotzaltongo, municipio de Toluca, distrito de Toluca, mide y linda: norte: 10.00 m con Esperanza Marín Orozco; sur: 10.00 m con Silvia Pico G.; oriente: 10.00 m con Felipa Reyes; poniente: 10.00 m con calle Lagunas de Zempoala; superficie aproximada de: 100.00 metros cuadrados.

El C. registrador dio entrada a la promoción y ordenó su publicación en GACETA DEL GOBIERNO y periódico de mayor circulación, por tres veces de tres en tres días, haciéndose saber a quienes se crean con derecho, comparezcan a deducirlo.—Toluca, México, a 19 de octubre de 1993.—C. Registrador, Lic. María Isabel López Robles.—Rúbrica.

4663.—25, 28 octubre y 4 noviembre.

Exp. 13509/93, JOSE LUIS CAMACHO ZUÑIGA, promueve inmatriculación administrativa, sobre el inmueble ubicado en Priv. Reforma s/c., Sta. Cruz Atzacapotzaltongo, municipio de Toluca, distrito de Toluca, mide y linda: norte: 16.50 m con Miguel Camacho Rodríguez; sur: 15.12 m con Arturo Camacho Araujo; oriente: 18.70 m con Vidal Rivera "N"; poniente: 19.11 m con Guadalupe Camacho Rodríguez.

El C. registrador dio entrada a la promoción y ordenó su publicación en GACETA DEL GOBIERNO y periódico de mayor circulación por tres veces de tres en tres días, haciéndose saber a quienes se crean con derecho comparezcan a deducirlo.—Toluca, México, a 19 de octubre de 1993.—C. Registrador, Lic. María Isabel López Robles.—Rúbrica.

4663.—25, 28 octubre y 4 noviembre.

Exp. 13681/93, MARIA DEL PILAR HOYO VADILLO, promueve inmatriculación administrativa, sobre el inmueble ubicado en calle Dos de Abril s/n., San Jerónimo Chicahuatlán, municipio de Metepec, mide y linda: norte: 16.00 m colinda con Manuel López; sur: 16.00 m colinda con calle Prolongación Dos de Abril; oriente: 24.00 m colinda con el Sr. Roque Santa María Ayala; poniente: 24.00 m colinda con Gregorio Cuarto Lara; superficie 384.00 metros cuadrados.

El C. registrador dio entrada a la promoción y ordenó su publicación en GACETA DEL GOBIERNO y periódico de mayor circulación por tres veces de tres en tres días, haciéndose saber a quienes se crean con derecho comparezcan a deducirlo.—Toluca, México, a 15 de octubre de 1993.—El C. Registrador, Lic. María Isabel López Robles.—Rúbrica.

4654.—25, 28 octubre y 4 noviembre.

Exp. 13682/93, MARIA DEL PILAR HOYO VADILLO, promueve inmatriculación administrativa, sobre el inmueble ubicado en Prolongación Pirules s/n., San Jerónimo Chicahuatlán, municipio de Metepec, mide y linda: norte: 20.30 m colinda con Raúl Jiménez Mejía; sur: 20.30 m colinda con Leonardo Juan Fabián Valdez; oriente: 11.50 m colinda con Teresa Sánchez Plata; poniente: 11.50 m colinda con calle Prolongación Pirules, superficie de 233.45 metros cuadrados.

El C. registrador dio entrada a la promoción y ordenó su publicación en GACETA DEL GOBIERNO y periódico de mayor circulación, por tres veces de tres en tres días, haciéndose saber a quienes se crean con derecho, comparezcan a deducirlo.—Toluca, México, a 15 de octubre de 1993.—El C. Registrador, Lic. María Isabel López Robles.—Rúbrica.

4654.—25, 28 octubre y 4 noviembre.

Exp. 13679/93, MODESTO MILLAN MEDINA, promueve inmatriculación administrativa, sobre el inmueble ubicado en calle Francisco Javier Mina No. 112, colonia San Mateo Oxtotitlán, municipio de Toluca, mide y linda: norte: 17.63 m colinda con María Guadalupe Millán García; sur: 14.68 m colinda con el Sr. Floriberto Millán Garduño; oriente: 20.45 m colinda con el Sr. Lucadio Millán; poniente: 25.90 m colinda con calle Javier Mina; superficie de 370.37 metros cuadrados.

El C. registrador dio entrada a la promoción y ordenó su publicación en GACETA DEL GOBIERNO y periódico de mayor circulación, por tres veces de tres en tres días, haciéndose saber a quienes se crean con derecho, comparezcan a deducirlo.—Toluca, México, a 15 de octubre de 1993.—El C. Registrador, Lic. María Isabel López Robles.—Rúbrica.

4654.—25, 28 octubre y 4 noviembre.

Exp. 13680/93, ESTEBAN LAPEZ GUADARRAMA, promueve matriculación administrativa, sobre el inmueble ubicado en calle Mayas s/n., colonia Las Cuiteras, municipio de Zimacantepec, distrito Toluca, mide y linda: norte: 10.00 m colinda con el Sr. Rafael Selano Gutiérrez; sur: en dos líneas, la primera de 9.70 m y la segunda de 6.36 m colinda con calle Mayas; oriente: 10.97 m colinda con Martín Solano Gutiérrez; poniente: 7.90 m colinda con calle Chichimecas superficie de 164.34 metros cuadrados.

El C. registrador dio entrada a la promoción y ordenó su publicación en GACETA DEL GOBIERNO y periódico de mayor circulación, por tres veces de tres en tres días, haciéndose saber a quienes se crean con derecho, comparezcan a deducirlo.—Toluca, México, a 15 de octubre de 1993.—El C. Registrador, Lic. María Isabel López Robles.—Rúbrica.

4654.—25, 28 octubre y 4 noviembre

Exp. 16236/93, C. MA, DEL REFUGIO PALMA DE SIERRA, promueve inmatriculación administrativa, sobre el inmueble ubicado en calle Insurgentes No. 203, en Capulitlán, Toluca, México, mide y linda: al norte: 5.95 m con Gregorio Angel González, 1.90 m con calle Insurgentes; al sur: 7.85 m con Enrique Turrat; al oriente: 33.50 m con Enrique Turrat; al poniente: 15.40 m con Rogelio Rosales; 15.10 m con Angel González; superficie 154.99 m².

El C. registrador dio entrada a la promoción y ordenó su publicación en GACETA DEL GOBIERNO y periódico de mayor circulación, por tres veces de tres en tres días, haciéndose saber a quienes se crean con derecho, comparezcan a deducirlo.—Toluca, México, a 20 de octubre de 1993.—El C. Registrador, Lic. María Isabel López Robles.—Rúbrica.

4667.—25, 28 octubre y 4 noviembre

Exp. 10833/93, GABRIEL MAYA PECHARIL, promueve matriculación administrativa sobre el inmueble ubicado en calle de Chanizal, municipio de Toluca, México, mide y linda: al norte: 10.00 m con Barranca; al sur: 9.83 m con Octaviano Barrera; al oriente: 17.00 m con callejón privado; al poniente: 21.00 m con B. Arnulfo Lara

Superficie aproximada: 188.00 m².

El C. registrador dio entrada a la promoción y ordenó su publicación en GACETA DEL GOBIERNO y periódico de mayor circulación, por tres veces de tres en tres días, haciéndose saber a quienes se crean con derecho, comparezcan a deducirlo.—Toluca, México, a 22 de septiembre de 1993.—El C. Registrador, Lic. María Isabel López Robles.—Rúbrica.

4675.—25, 28 octubre y 4 noviembre

Exp. 10834/93, JORGE FLORES HERNANDEZ, promueve inmatriculación administrativa, sobre el inmueble ubicado en calle en proyecto, prolongación calle Nuevo México, San Fco. Talmimilohuan, municipio de Toluca, distrito de Toluca, México, mide y linda: al norte: 11.10 m con calle en proyecto; al sur: 11.10 m con Miguel Romero Ortega; al oriente: 25.00 m con Víctor Luna Martínez; al poniente: 25.00 m con Tomás Martínez Chávez.

Superficie aproximada de: 277.50 m².

El C. registrador dio entrada a la promoción y ordenó su publicación en GACETA DEL GOBIERNO y periódico de mayor circulación, por tres veces de tres en tres días, haciéndose saber a quienes se crean con derecho, comparezcan a deducirlo.—Toluca, México, a 22 de septiembre de 1993.—El C. Registrador, Lic. María Isabel López Robles.—Rúbrica.

4675.—25, 28 octubre y 4 noviembre

Exp. 15836/93, ISIDRO GONZALEZ ROJAS, promueve inmatriculación administrativa, sobre el inmueble ubicado en paraje denominada "Talmimilohuan" municipio de Toluca, distrito de Toluca, México, mide y linda: al norte: 10.00 m con Consuelo Valenzuela; al sur: 10.00 m con calle Emiliano Zapata; al oriente: 25.00 m con propiedad de bienes comunales; al poniente: 25.00 m con Renato Lavaredo Albarrán.

El C. registrador dio entrada a la promoción y ordenó su publicación en GACETA DEL GOBIERNO y periódico de mayor circulación, por tres veces de tres en tres días, haciéndose saber a quienes se crean con derecho, comparezcan a deducirlo.—Toluca, México, a 22 de septiembre de 1993.—El C. Registrador, Lic. María Isabel López Robles.—Rúbrica.

4675.—25, 28 octubre y 4 noviembre

Exp. 10835/93, VICTORIA GONZALEZ DE FABILOFC Y O HENRY PATRICIO MIGUEL, promueve inmatriculación administrativa, sobre el inmueble ubicado en San Luis Mexitepec, municipio de Zimacantepec, distrito de Toluca, México, mide y linda:

al norte: 12.60 m con Heriberto Velázquez; al sur: 16.40 m con camino al ejido; al oriente: 20.60 m con Pío Domingo; al poniente: 30.70 m con Marcelino López

Superficie aproximada de: 450.00 m².

El C. registrador dio entrada a la promoción y ordenó su publicación en GACETA DEL GOBIERNO y periódico de mayor circulación, por tres veces de tres en tres días, haciéndose saber a quienes se crean con derecho, comparezcan a deducirlo.—Toluca, México, a 22 de septiembre de 1993.—El C. Registrador, Lic. María Isabel López Robles.—Rúbrica.

4675.—25, 28 octubre y 4 noviembre

REGISTRO PUBLICO DE LA PROPIEDAD DISTRITO DE LERMA EDICTOS

Exp. 2266/93, JOSE REYES NERI, promueve inmatriculación administrativa, sobre el inmueble sito en paraje Piedra Larga en Cañada de Alferez, municipio de Lerma, México, mide y linda: noroeste: 26.712 m con Alfonso Reyes García; sureste: 34.500 m, 20.287 m, 19.549 m con Carlos Montoya; al oeste: 22.570 m, 34.368 m, 17.571 m con Rufa Chávez; sureste: 31.218 m con José Calderón Ojeda; superficie 2.000.00 m².

El C. registrador dio entrada a la promoción y ordenó su publicación en GACETA DEL GOBIERNO y periódico de mayor circulación, por tres veces de tres en tres días, haciéndose saber a quienes se crean con derecho, comparezcan a deducirlo.—Lerma, México, a 18 de octubre de 1993.—C. Registrador, Lic. Javier Mendoza Powell.—Rúbrica.

4655.—25, 28 octubre y 4 noviembre

Exp. 2264/93, JOSE REYES NERI, promueve inmatriculación administrativa, sobre el inmueble sito en Cañada de Alferez, municipio de Lerma, México, mide y linda: noroeste: 46.470 m con batranea; suroeste: 47.50 m con Carlos Montoya; norponiente: 47.760 m con Rufa Chávez; surponiente: 57.490 m con José Reyes; superficie 2.000.00 metros cuadrados.

El C. registrador dio entrada a la promoción y ordenó su publicación en GACETA DEL GOBIERNO y periódico de mayor circulación, por tres veces de tres en tres días, haciéndose saber a quienes se crean con derecho, comparezcan a deducirlo.—Lerma, México, a 18 de octubre de 1993.—C. Registrador, Lic. Javier Mendoza Powell.—Rúbrica.

4655.—25, 28 octubre y 4 noviembre

Exp. 2209/93, ROCIO LEON GONZALEZ y JORGE ESCUTIA, promueven inmatriculación administrativa, sobre el inmueble sito en Ermita de la Magdalena, municipio de San Mateo Atenco, México, mide y linda: al norte: 16.75 m con Silvia León; sur: 16.75 m con calle Mina; oriente: 41.00 m con Alicia León; y poniente: 41.00 m con calle 5 de Mayo; superficie 636.75 m².

El C. registrador dio entrada a la promoción y ordenó su publicación en GACETA DEL GOBIERNO y periódico de mayor circulación, por tres veces de tres en tres días, haciéndose saber a quienes se crean con derecho, comparezcan a deducirlo.—Lerma, México, a 18 de octubre de 1993.—C. Registrador, Lic. Javier Mendoza Powell.—Rúbrica.

4655.—25, 28 octubre y 4 noviembre

REGISTRO PUBLICO DE LA PROPIEDAD DISTRITO DE JILOTEPEC EDICTO

Exp. 296/93, C. ERASMO GARCIA PEREZ, promueve inmatriculación administrativa; de medio en el pueblo de San Juan Acacucitlán, municipio y distrito de Jilotepec, Méx., y mide: al norte: 223.00 m con Guadalupe Alcántara; al sur: 157.00 m con Eleazar Leal Núñez; al oriente: 200.00 m con Marcelo Leal; al este: 214.00 m con Celso Leal Álvarez; al suroeste: 45.00 m con Erasmo García.

Superficie aproximada de: 5-51-05 Has.

El C. registrador dio entrada a la promoción y ordenó su publicación en GACETA DEL GOBIERNO y periódico de mayor circulación, por tres veces de tres en tres días, haciéndose saber a quienes se crean con derecho, comparezcan a deducirlo.—Jilotepec, Méx., a 7 de septiembre de 1993.—El C. Registrador, Lic. Carlos Zúñiga Millán.—Rúbrica.

4665.—25, 28 octubre y 4 noviembre

**REGISTRO PUBLICO DE LA PROPIEDAD
DISTRITO DE ZUMPANGO
EDICTO**

Exp. Cel. 92, JOSE VARGAS GERARDO, prom. eve inmatriculación administrativa, sobre el inmueble ubicado en San Bartolo Cuautlalpan, municipio de Zumpango, México, distrito de Zumpango, mide y linda: norte: 12.70 m con Mariano Soto Cruz; sur: 13.20 m con privada o Avenida Hidalgo; oriente: 13.70 m con José Vargas Gerardo; poniente: 12.70 m con Genaro Vargas Gerardo; superficie aproximada de 171.00 m².

El C. registrador dio entrada a la promoción y ordenó su publicación en GACETA DEL GOBIERNO y periódico de mayor circulación, por tres veces de tres en tres días, haciéndose saber a quienes se crean con derecho, comparezcan a deducirlo.—Zumpango, México, a 15 de octubre de 1993.—El C. Registrador, Lic. Carlos Salazar Camacho.—Rúbrica.

4679.—25, 28 octubre y 4 noviembre

**REGISTRO PUBLICO DE LA PROPIEDAD
DISTRITO DE EL ORO
EDICTOS**

Exp. 563/93, AGUSTIN ZACARIAS PACHECO, promueve inmatriculación administrativa, sobre el inmueble ubicado en El Peñate, municipio de Temascalcingo y distrito judicial de El Oro, México, mide y linda: norte: en tres líneas, la primera 14 m, la segunda 19 m y la tercera 26 m con camino; sur: 32.00 m con Tiburcio Romero; oriente: en tres líneas, la primera 36 m, la segunda 20 m y la tercera 19 m con Gregorio de la Cruz Rubio; poniente: en tres líneas, la primera 56 m, la segunda 14 m y la tercera 23 m con Crescenciano Zacarias y Juan de la Cruz de la Cruz, y con una superficie aproximada de 2,989 m².

El C. registrador dio entrada a la promoción y ordenó su publicación en GACETA DEL GOBIERNO y periódico de mayor circulación, por tres veces de tres en tres días, haciéndose saber a quienes se crean con derecho, comparezcan a deducirlo.—El Oro de Hidalgo, México, a 22 de septiembre de 1993.—El C. Registrador, Lic. Jesús Arizmendi Díaz.—Rúbrica.

4670.—25, 28 octubre y 4 noviembre

Exp. 562/93, SIMEON MARTINEZ BERNAL, promueve inmatriculación administrativa, sobre el inmueble ubicado en el paraje denominado Andaró del barrio de Bombaro Santiago Coahuacitlan, municipio de Temascalcingo y distrito de El Oro de Hidalgo, México, mide y linda: norte: 17.40 m con Octaviano Genaro Bernal; sur: 11.40 m con Florentino García Martínez; oriente: 104.80 m con Octaviano Genaro Bernal; poniente: 117.10 m con Florentino García Martínez; superficie aproximada de 1.400 m².

El C. registrador dio entrada a la promoción y ordenó su publicación en GACETA DEL GOBIERNO y periódico de mayor circulación, por tres veces de tres en tres días, haciéndose saber a quienes se crean con derecho, comparezcan a deducirlo.—El Oro de Hidalgo, México, a 22 de septiembre de 1993.—El C. Registrador, Lic. Jesús Arizmendi Díaz.—Rúbrica.

4670.—25, 28 octubre y 4 noviembre

**REGISTRO PUBLICO DE LA PROPIEDAD
DISTRITO DE OTUMBA
EDICTOS**

Exp. 1952/93, MONICA VIRGINIA CHAVEZ SOSA, promueve inmatriculación administrativa, sobre el inmueble ubicado en Calle 21 de Marzo, manzana 1, lote 4, San Mateo Tecaleo, municipio de Tecámac de F. V., distrito de Otumba, Méx., mide y linda: norte: 10.00 m colinda con calle 21 de marzo; sur: 10.00 m colinda con Nerco Villeda; oriente: 14.00 m colinda con María de la Luz Cruz; poniente: 14.00 m colinda con Santiago García.

Superficie aproximada de: 140.00 m²

El C. registrador dio entrada a la promoción y ordenó su publicación en GACETA DEL GOBIERNO y periódico de mayor circulación, por tres veces de tres en tres días, haciéndose saber a quienes se crean con derecho, comparezcan a deducirlo.—Otumba, México, a 6 de octubre de 1993.—El C. Registrador, Lic. Sergio A. Coronado Márquez.—Rúbrica.

4661.—25, 28 octubre y 4 noviembre.

Exp. 1953/93, CAROLINA PEREZ ALVAREZ, promueve inmatriculación administrativa, sobre el inmueble ubicado en calle Dolores No. 4, Santa María Ahobapan, municipio de Tecámac de F. V., distrito de Otumba, Méx., mide y linda: norte: 29.09

m colinda con Tomás Sánchez; sur: 20.97 m colinda con Marcey Martínez; oriente: 24.67 m colinda con calle de Dolores; poniente: 24.35 m colinda con Hilario Sánchez.

Superficie aproximada de: 509.41 m²

El C. registrador dio entrada a la promoción y ordenó su publicación en GACETA DEL GOBIERNO y periódico de mayor circulación por tres veces de tres en tres días, haciéndose saber a quienes se crean con derecho comparezcan a deducirlo.—Otumba, México, a 6 de octubre de 1993.—El C. Registrador, Lic. Sergio A. Coronado Márquez.—Rúbrica.

4664.—25, 28 octubre y 4 noviembre.

Exp. 1954/93, CARLOS AGUILAR VALDEZ, promueve inmatriculación administrativa, sobre el inmueble ubicado en calle San Diego Esq. calle Zacatecas, San Francisco Cuautlihuixca, municipio de Tecámac de F. V., distrito de Otumba, Méx., mide y linda: norte: 19.00 m colinda con Salvador Camacho; sur: 19.20 m colinda con calle San Diego; oriente: 13.00 m colinda con calle Zacatecas; poniente: 13.30 m colinda con Edmundo Fuentes.

Superficie aproximada de: 249.25 m²

El C. registrador dio entrada a la promoción y ordenó su publicación en GACETA DEL GOBIERNO y periódico de mayor circulación, por tres veces de tres en tres días, haciéndose saber a quienes se crean con derecho, comparezcan a deducirlo.—Otumba, México, a 6 de octubre de 1993.—El C. Registrador, Lic. Sergio A. Coronado Márquez.—Rúbrica.

4664.—25, 28 octubre y 4 noviembre.

Exp. 1955/93, MELTON GOMEZ CERON, promueve inmatriculación administrativa, sobre el inmueble ubicado en calle Pino, Manzana 13, lote 5, No. 16, Col. San Antonio San Francisco Cuautlihuixca, municipio de Tecámac de F. V., distrito de Otumba, Méx., mide y linda: norte: 17.10 m colinda con Marciano Espinoza; sur: 17.15 m colinda con José Juan García; oriente: 08.71 m colinda con calle Pino; poniente: 09.20 m colinda con Jorge Rojas García.

Superficie aproximada de: 153.56 m²

El C. registrador dio entrada a la promoción y ordenó su publicación en GACETA DEL GOBIERNO y periódico de mayor circulación, por tres veces de tres en tres días, haciéndose saber a quienes se crean con derecho, comparezcan a deducirlo.—Otumba, México, a 6 de octubre de 1993.—El C. Registrador, Lic. Sergio A. Coronado Márquez.—Rúbrica.

4664.—25, 28 octubre y 4 noviembre.

Exp. 1956/93, ROGELIO RUBIO GONZALEZ, promueve inmatriculación administrativa, sobre el inmueble ubicado en calle Canal del Norte S/N, Ozumbilla, municipio de Tecámac de F. V., distrito de Otumba, Méx., mide y linda: norte: 19.75 m colinda con Pablo González Cortés; sur: 17.47 m colinda con Angel Rodríguez; oriente: 15.02 m colinda con Canal del Norte; poniente: 17.70 m colinda con Simón Cadena.

Superficie aproximada de: 304.45 m²

El C. registrador dio entrada a la promoción y ordenó su publicación en GACETA DEL GOBIERNO y periódico de mayor circulación, por tres veces de tres en tres días, haciéndose saber a quienes se crean con derecho, comparezcan a deducirlo.—Otumba, México, a 6 de octubre de 1993.—El C. Registrador, Lic. Sergio A. Coronado Márquez.—Rúbrica.

4664.—25, 28 octubre y 4 noviembre.

Exp. 2128/93, GUADALUPE ALEJANDRO HERNANDEZ, promueve inmatriculación administrativa, sobre el inmueble ubicado en calle Maple, manzana 16, lote 5, colonia San Antonio en San Francisco Cuautlihuixca, municipio de Tecámac de F. V., distrito de Otumba, Méx., mide y linda: norte: 16.00 m colinda con Antonio Pérez Alexander; sur: 15.70 m colinda con María López viuda de Mascorro; oriente: 09.40 m colinda con calle Maple; poniente: 09.36 m colinda con Lázaro Vázquez.

Superficie aproximada de: 148.67 m²

El C. registrador dio entrada a la promoción y ordenó su publicación en GACETA DEL GOBIERNO y periódico de mayor circulación, por tres veces de tres en tres días, haciéndose saber a quienes se crean con derecho, comparezcan a deducirlo.—Otumba, México, a 6 de octubre de 1993.—El C. Registrador, Lic. Sergio A. Coronado Márquez.—Rúbrica.

4664.—25, 28 octubre y 4 noviembre.

Exp. 2127/93, MARIA TERESA ALEMAN SALOMON, promueve inmatriculación administrativa, sobre el inmueble ubicado en Avenida Juárez No. 14 Santa María Ozumbilla, municipio de Tecámac de F. V., distrito de Otumba, Méx., mide y linda; norte: 01.74 m colinda con Indalecio Rivero Martínez, norte: 26.15 m colinda con Indalecio y Nieves Rivero Martínez, norte: 05.28 m colinda con Esteban Trejo, sur: 33.50 m colinda con calle Juárez, oriente: 29.30 m colinda con Enrique Nuñez de Lucio, poniente: 20.44 m colinda con Gabriel Carbajal Espinoza, poniente: 01.20 m colinda con Indalecio Rivero Martínez

Superficie aproximada de: 646.15 m².

El C. registrador dio entrada a la promoción y ordenó su publicación en GACETA DEL GOBIERNO y periódico de mayor circulación, por tres veces de tres en tres días, haciéndose saber a quienes se crean con derecho, comparezcan a deducirlo.—Otumba, México, a 6 de octubre de 1993.—El C. Registrador, Lic. Sergio A. Coronado Márquez.—Rúbrica.

4664.—25, 28 octubre y 4 noviembre.

Exp. 2126/93, RAMON JACINTO JACINTO, promueve inmatriculación administrativa, sobre el inmueble ubicado en calle Primavera, manzana 28, lote 4, colonia San Antonio en San Francisco Cuautlihuixca, municipio de Tecámac de F. V., distrito de Otumba, Méx., mide y linda; norte: 10.00 m colinda con lote baldío, sur: 10.00 m colinda con calle Primavera, oriente: 32.05 m colinda con Hermilo Acosta, poniente: 31.34 m colinda con J. Florencio Cruz Amaya.

Superficie aproximada de: 316.00 m².

El C. registrador dio entrada a la promoción y ordenó su publicación en GACETA DEL GOBIERNO y periódico de mayor circulación, por tres veces de tres en tres días, haciéndose saber a quienes se crean con derecho, comparezcan a deducirlo.—Otumba, México, a 6 de octubre de 1993.—El C. Registrador, Lic. Sergio A. Coronado Márquez.—Rúbrica.

4664.—25, 28 octubre y 4 noviembre.

Exp. 2064/93, MARIA LOPEZ VIUDA DE MASCORRO, promueve inmatriculación administrativa, sobre el inmueble ubicado en calle Maple, manzana 16, lote 3, colonia San Antonio en San Francisco Cuautlihuixca, municipio de Tecámac de F. V., distrito de Otumba, Méx., mide y linda; norte: 17.20 m colinda con Guadalupe Alejandro Hernández, sur: 17.25 m colinda con Fernando Fernández, oriente: 07.85 m colinda con calle Maple, poniente: 08.40 m colinda con Isidoro Ramírez.

Superficie aproximada de: 189.45 m².

El C. registrador dio entrada a la promoción y ordenó su publicación en GACETA DEL GOBIERNO y periódico de mayor circulación, por tres veces de tres en tres días, haciéndose saber a quienes se crean con derecho, comparezcan a deducirlo.—Otumba, México, a 6 de octubre de 1993.—El C. Registrador, Lic. Sergio A. Coronado Márquez.—Rúbrica.

4664.—25, 28 octubre y 4 noviembre.

Exp. 2065/93, LUIS CERON LOPEZ, promueve inmatriculación administrativa, sobre el inmueble ubicado en calle Pina, manzana 11, lote 7, colonia San Antonio en San Francisco Cuautlihuixca, municipio de Tecámac de F. V., distrito de Otumba, Méx., mide y linda; norte: 17.80 m colinda con Emilio Santos Marech, sur: 17.80 m colinda con Arturo López Ramírez, oriente: 09.25 m colinda con calle Pina, poniente: 09.25 m colinda con Benito Rosa Valle

Superficie aproximada de: 164.65 m².

El C. registrador dio entrada a la promoción y ordenó su publicación en GACETA DEL GOBIERNO y periódico de mayor circulación, por tres veces de tres en tres días, haciéndose saber a quienes se crean con derecho, comparezcan a deducirlo.—Otumba, México, a 6 de octubre de 1993.—El C. Registrador, Lic. Sergio A. Coronado Márquez.—Rúbrica.

4664.—25, 28 octubre y 4 noviembre.

Exp. 2073/93, IGNACIO LUNA MARTINEZ, promueve inmatriculación administrativa, sobre el inmueble ubicado en calle Privada Unión No. 5, en Santa María Ajoloapan, municipio de Tecámac de F. V., distrito de Otumba, Méx., mide y linda; norte: 30.00 m colinda con Nicolás Sánchez, norte: 15.53 m colinda con María Teresa Anguiano, sur: 26.00 m colinda con José Margarito

Luna Zamora, oriente: 10.00 m colinda con Pedro Martínez, poniente: 07.37 m colinda con Margarito Luna Zamora, poniente: 02.28 m colinda con calle Unión y privada Unión.

Superficie aproximada de: 199.17 m².

El C. registrador dio entrada a la promoción y ordenó su publicación en GACETA DEL GOBIERNO y periódico de mayor circulación, por tres veces de tres en tres días, haciéndose saber a quienes se crean con derecho, comparezcan a deducirlo.—Otumba, México, a 6 de octubre de 1993.—El C. Registrador, Lic. Sergio A. Coronado Márquez.—Rúbrica.

4664.—25, 28 octubre y 4 noviembre.

Exp. 2072/93, JOSE MARGARITO LUNA ZAMORA, promueve inmatriculación administrativa, sobre el inmueble ubicado en calle Unión No. 5 de Santa María Ajoloapan, municipio de Tecámac de F. V., distrito de Otumba, Méx., mide y linda; norte: 20.40 m colinda con privada unión, sur: 19.60 m colinda con María Teresa Anguiano, oriente: 07.37 m colinda con Ignacio Luna Martínez, poniente: 07.44 m colinda con calle Unión.

Superficie aproximada de: 147.40 m².

El C. registrador dio entrada a la promoción y ordenó su publicación en GACETA DEL GOBIERNO y periódico de mayor circulación, por tres veces de tres en tres días, haciéndose saber a quienes se crean con derecho, comparezcan a deducirlo.—Otumba, México, a 6 de octubre de 1993.—El C. Registrador, Lic. Sergio A. Coronado Márquez.—Rúbrica.

4664.—25, 28 octubre y 4 noviembre.

Exp. 2071/93, FROYLAN GARCIA CORONA, promueve inmatriculación administrativa, sobre el inmueble ubicado en calle Cedro No. 6, manzana 14, lote 5, colonia San Antonio en San Francisco Cuautlihuixca, municipio de Tecámac de F. V., distrito de Otumba, Méx., mide y linda; norte: 17.00 m colinda con Diego Zamora Rodríguez, sur: 17.00 m colinda con Arturo Sánchez Rodríguez, oriente: 09.50 m colinda con calle Cedro, poniente: 09.50 m colinda con Guadalupe Hernández Rodríguez.

Superficie aproximada de: 161.00 m².

El C. registrador dio entrada a la promoción y ordenó su publicación en GACETA DEL GOBIERNO y periódico de mayor circulación, por tres veces de tres en tres días, haciéndose saber a quienes se crean con derecho, comparezcan a deducirlo.—Otumba, México, a 6 de octubre de 1993.—El C. Registrador, Lic. Sergio A. Coronado Márquez.—Rúbrica.

4664.—25, 28 octubre y 4 noviembre.

Exp. 2070/93, ESTHER CAMACHO LUNA, promueve inmatriculación administrativa, sobre el inmueble ubicado en camino Viejo a Zumpango S/N, en San Pedro Pozohuacín, municipio de Tecámac de F. V., distrito de Otumba, Méx., mide y linda; norte: 13.20 m colinda con Inés Montiel Santillán de A., sur: 14.20 m colinda con Inés Montiel Santillán de A., oriente: 15.20 m colinda con Inés Montiel Santillán de A., poniente: 15.20 m colinda con calle del Pantecón.

Superficie aproximada de: 240.16 m².

El C. registrador dio entrada a la promoción y ordenó su publicación en GACETA DEL GOBIERNO y periódico de mayor circulación, por tres veces de tres en tres días, haciéndose saber a quienes se crean con derecho, comparezcan a deducirlo.—Otumba, México, a 6 de octubre de 1993.—El C. Registrador, Lic. Sergio A. Coronado Márquez.—Rúbrica.

4664.—25, 28 octubre y 4 noviembre.

Exp. 2069/93, GREGORIO SAN JUAN VELASCO, promueve inmatriculación administrativa, sobre el inmueble ubicado en Calle Niños Heroes S/N, Col. Buenavista, San Lucas Xolox, municipio de Tecámac de F. V., distrito de 524.00 mide y linda; norte: 16.40 m colinda con Inés Córdova, sur: 14.20 m colinda con Felipe Hernández, oriente: 30.00 m colinda con Catalina Cruz, poniente: 30.00 m colinda con calle Niños Heroes.

Superficie aproximada de: 459.00 m².

El C. registrador dio entrada a la promoción y ordenó su publicación en GACETA DEL GOBIERNO y periódico de mayor circulación, por tres veces de tres en tres días, haciéndose saber a quienes se crean con derecho, comparezcan a deducirlo.—Otumba, México, a 6 de octubre de 1993.—El C. Registrador, Lic. Sergio A. Coronado Márquez.—Rúbrica.

4664.—25, 28 octubre y 4 noviembre.

Exp. 2068/93, LETICIA HERNANDEZ MORA, promueve inmatriculación administrativa, sobre el inmueble ubicado en calle 2 de Septiembre, manzana 1, lote 5, colonia San Antonio, San Francisco Cuautli, municipio de Tecámac de F. V., distrito de Otumba, Méx., mide y linda: norte: 09.00 m colinda con calle 21 de marzo, sur: 09.00 m colinda con calle 2 de septiembre, oriente: 30.00 m colinda con María Guerrero Torres, poniente: 30.00 m colinda con Edmundo Hernández Gómez.

Superficie aproximada de: 270.00 m²

El C. registrador dio entrada a la promoción y ordenó su publicación en GACETA DEL GOBIERNO y periódico de mayor circulación, por tres veces de tres en tres días, haciéndose saber a quienes se crean con derecho comparezcan a deducirlo.— Otumba, México, a 6 de octubre de 1993.—El C. Registrador, Lic. Sergio A. Coronado Márquez.—Rúbrica.
4664 - 25, 28 octubre y 4 noviembre.

Exp. 2067/93, MA JUANA DOMINGA SANDOVAL SANDOVAL, promueve inmatriculación administrativa, sobre el inmueble ubicado en calle Primavera, manzana 8, lote 6, colonia San Antonio, San Francisco Cuautli, municipio de Tecámac de F. V., distrito de Otumba, Méx., mide y linda: norte: 13.00 m colinda con lote baldío, sur: 13.00 m colinda con calle Primavera, oriente: 34.80 m colinda con Jesús Fiorencia Cruz, poniente: 34.90 m colinda con Lote Baldío.

Superficie aproximada de: 447.80 m².

El C. registrador dio entrada a la promoción y ordenó su publicación en GACETA DEL GOBIERNO y periódico de mayor circulación, por tres veces de tres en tres días, haciéndose saber a quienes se crean con derecho comparezcan a deducirlo.— Otumba, México, a 6 de octubre de 1993.—El C. Registrador, Lic. Sergio A. Coronado Márquez.—Rúbrica.
4664 - 25, 28 octubre y 4 noviembre.

Exp. 1136/93, ANTONIO VAZQUEZ TORRES, promueve inmatriculación administrativa, sobre el inmueble ubicado en calle Santa Anita, lote 11, ampliación Santo Domingo, municipio de Tecámac de F. V., distrito de Otumba, Méx., mide y linda: norte: 10.00 m colinda con Fortino Pablo, sur: 10.00 m colinda con calle Santa Anita, oriente: 20.00 m colinda con Tiburecio Alvarado Ramírez, poniente: 20.00 m colinda con Tiburecio Alvarado Ramírez.

Superficie aproximada de: 200.00 m².

El C. registrador dio entrada a la promoción y ordenó su publicación en GACETA DEL GOBIERNO y periódico de mayor circulación, por tres veces de tres en tres días, haciéndose saber a quienes se crean con derecho comparezcan a deducirlo.— Otumba, México, a 6 de octubre de 1993.—El C. Registrador, Lic. Sergio A. Coronado Márquez.—Rúbrica.
4664 - 25, 28 octubre y 4 noviembre.

Exp. 2066/93, JUANA BERNARDINA GIL DIAZ, promueve inmatriculación administrativa, sobre el inmueble ubicado en Av. Juárez S/N, Ozumbilla, municipio de Tecámac de F. V., distrito de Otumba, Méx., mide y linda: norte: 08.00 m colinda con Guillermo Avila Flores, sur: 08.00 m colinda con Av. Juárez, oriente: 13.80 m colinda con Gabriel Carbajal Cortés, poniente: 13.80 m colinda con Ernesto Sandoval Aleántara.

Superficie aproximada de: 110.40 m²

El C. registrador dio entrada a la promoción y ordenó su publicación en GACETA DEL GOBIERNO y periódico de mayor circulación, por tres veces de tres en tres días, haciéndose saber a quienes se crean con derecho comparezcan a deducirlo.— Otumba, México, a 6 de octubre de 1993.—El C. Registrador, Lic. Sergio A. Coronado Márquez.—Rúbrica.
4664 - 25, 28 octubre y 4 noviembre.

Exp. 681/93, OLIVA DELGADILLO DE CONTRERAS, promueve inmatriculación administrativa, sobre el inmueble ubicado en calle 28 de octubre manzana 2, lote 14, Ampliación San Jerónimo Xonacahuacán, municipio de Tecámac de F. V., distrito de Otumba, México, mide y linda: norte: 21.00 m colinda con Fernando Luna Oaxaca; sur: 21.00 m colinda con María de los Angeles; oriente: 08.00 m colinda con propiedad privada; poniente: 08.00 m colinda con calle 28 de Octubre.

Superficie aproximada de: 168.00 m².

El C. registrador dio entrada a la promoción y ordenó su publicación en GACETA DEL GOBIERNO y periódico de mayor circulación por tres veces de tres en tres días, haciéndose saber a quienes se crean con derecho comparezcan a deducirlo.— Otumba, México a 12 de agosto de 1993. El C. Registrador, Lic. Sergio A. Coronado Márquez.—Rúbrica.
4664 - 25, 28 octubre y 4 noviembre.

Exp. 2139/93, SANTIAGO HERNANDEZ CRUZ, promueve inmatriculación administrativa, sobre el inmueble ubicado en calle Ferrocarril Hidalgo S/N, Reyes Acozac, municipio de Tecámac de F. V., distrito de Otumba, Méx., mide y linda: norte: 20.00 m colinda con Santiago Hernández Cruz, sur: 30.00 m colinda con Francisco Espindola, oriente: 10.00 m colinda con Raymundo J Ruiz Aguilar, poniente: 10.00 m colinda con ex P.F.C.C. Hidalgo.

Superficie aproximada de: 300.00 m².

El C. registrador dio entrada a la promoción y ordenó su publicación en GACETA DEL GOBIERNO y periódico de mayor circulación, por tres veces de tres en tres días, haciéndose saber a quienes se crean con derecho comparezcan a deducirlo.— Otumba, México, a 6 de octubre de 1993.—El C. Registrador, Lic. Sergio A. Coronado Márquez.—Rúbrica.
4664 - 25, 28 octubre y 4 noviembre.

Exp. 2140/93, MARIA LUISA SUAREZ MONTAÑO, promueve inmatriculación administrativa, sobre el inmueble ubicado en calle Cuauhtémoc, lote 2, Santa María Ozumbilla, municipio de Tecámac de F. V., distrito de Otumba, Méx., mide y linda: norte: en línea quebrada, mide: 09.72, 01.00, 01.10 m colindan con Tomás Germán, Juan Montaña V., Manuela Montaña V., sur: en línea quebrada 08.52, 01.10, 02.03, m colinda con Manuela Montaña M Juan Montaña V., calle Cuauhtémoc, oriente: en línea quebrada 11.45, 08.85, 07.20 m colindan con Joaquín Montesillo, Manuela Montaña, Manuela Montaña V., poniente: en línea quebrada 08.17, 11.20, 05.60 m colinda con Juan Montaña en sus tres lados.

Superficie aproximada de: 147.60 m²

El C. registrador dio entrada a la promoción y ordenó su publicación en GACETA DEL GOBIERNO y periódico de mayor circulación, por tres veces de tres en tres días, haciéndose saber a quienes se crean con derecho comparezcan a deducirlo.— Otumba, México, a 6 de octubre de 1993.—El C. Registrador, Lic. Sergio A. Coronado Márquez.—Rúbrica.
4664 - 25, 28 octubre y 4 noviembre.

Exp. 680/93, GERARDO PINEDA PEÑA, promueve inmatriculación administrativa, sobre el inmueble ubicado en callejón del Mezquite No. 2 en Tecámac de F. V., municipio de Tecámac de F. V., distrito de Otumba, México, mide y linda: norte: 35.00 m colinda con camino a San Juan; sur: 62.00 m colinda con Gerardo Urbina; oriente: 53.00 m colinda con callejón del Mezquite; poniente: 53.00 m colinda con Santos Pineda.

Superficie aproximada de: 3,187.00 m².

El C. registrador dio entrada a la promoción y ordenó su publicación en GACETA DEL GOBIERNO y periódico de mayor circulación, por tres veces de tres en tres días, haciéndose saber a quienes se crean con derecho comparezcan a deducirlo.— Otumba, México, a 12 de agosto de 1993.—El C. Registrador, Lic. Sergio A. Coronado Márquez.—Rúbrica.
4664 - 25, 28 octubre y 4 noviembre.

Exp. 682/93, EUSEBIO TENORIO ENCISO, promueve inmatriculación administrativa, sobre el inmueble ubicado en callejón sin nombre en Santa María Ajoloapan, municipio de Tecámac de F. V., distrito de Otumba, México, mide y linda; norte: 33.45 m colinda con Andrés Tenorio; sur: 32.96 m colinda con Gregorio Tenorio; oriente: 24.90 m colinda con Teodoro Martínez; poniente: 24.50 m colinda con callejón sin nombre.

Superficie aproximada de: 820.16 m².

El C. registrador dio entrada a la promoción y ordenó su publicación en GACETA DEL GOBIERNO y periódico de mayor circulación, por tres veces de tres en tres días, haciéndose saber a quienes se crean con derecho, comparezcan a deducirlo.—Otumba, México, a 12 de agosto de 1993.—El C. Registrador, Lic. Sergio A. Coronado Márquez.—Rúbrica.

4664.—25, 28 octubre y 4 noviembre

Exp. 1819/93, ALBERTO FILIBERTO LEGARÍA MARTINEZ, promueve inmatriculación administrativa, sobre el inmueble ubicado en calle Ciprés manzana 13, lote 4, colonia San Antonio, en San Feo. Cuautlihuixca, municipio de Tecámac de F. V., distrito de Otumba, México, mide y linda; norte: 17.05 m colinda con Mauricio Espinza; sur: 17.10 m colinda con calle Ciprés; oriente: 09.90 m colinda con Jorge Rojas; poniente: 09.56 m colinda con José García. Superficie aproximada de: 166.09 m².

El C. registrador dio entrada a la promoción y ordenó su publicación en GACETA DEL GOBIERNO y periódico de mayor circulación, por tres veces de tres en tres días haciéndose saber a quienes se crean con derecho, comparezcan a deducirlo.—Otumba, México, a 17 de septiembre de 1993.—El C. Registrador, Lic. Sergio A. Coronado Márquez.—Rúbrica.

4664 25, 28 octubre y 4 noviembre.

Exp. 1817/93, EPIFANIA PEREZ GARCIA, promueve inmatriculación administrativa, sobre el inmueble ubicado en calle Avenida Ex-FFCC Hidalgo s/n., colonia San Miguel en los Reyes Acozac, municipio de Tecámac de F. V., distrito de Otumba, México, mide y linda; norte: 30.00 m colinda con Raymundo González González; sur: 30.00 m colinda con Juan Galindo Delgadillo; oriente: 08.00 m colinda con Antonio Castro; poniente: 08.00 m colinda con calle Ex-FFCC Hidalgo.

Superficie aproximada de: 240.00 m².

El C. registrador dio entrada a la promoción y ordenó su publicación en GACETA DEL GOBIERNO y periódico de mayor circulación, por tres veces de tres en tres días, haciéndose saber a quienes se crean con derecho, comparezcan a deducirlo.—Otumba, México, a 17 de septiembre de 1993.—El C. Registrador, Lic. Sergio A. Coronado Márquez.—Rúbrica.

4664 —25, 28 octubre y 4 noviembre

Exp. 1818/93, PABLO MUÑOZ CELAYA, promueve inmatriculación administrativa, sobre el inmueble ubicado en calle Ciprés Esq. con Cedro lote 12, manzana 15, colonia San Antonio, en San Feo. Cuautlihuixca, municipio de Tecámac, distrito de Otumba, México, mide y linda; norte: 09.50 m colinda con calle Cedro; sur: 09.50 m colinda con Manuel Chávez; oriente: 17.00 m colinda con Esperanza García Gómez; poniente: 17.00 m colinda con calle Ciprés. Superficie aproximada de: 161.50 m².

El C. registrador dio entrada a la promoción y ordenó su publicación en GACETA DEL GOBIERNO y periódico de mayor circulación, por tres veces de tres en tres días, haciéndose saber a quienes se crean con derecho comparezcan a deducirlo.—Otumba, México, a 17 de septiembre de 1993.—El C. Registrador, Lic. Sergio A. Coronado Márquez.—Rúbrica.

4664 —25, 28 octubre y 4 noviembre.

Exp. 1820/93, MARTIN RUIZ VILLEGAS, promueve inmatriculación administrativa, sobre el inmueble ubicado en calle Primavera lote 18, manzana 9, colonia San Antonio, en San Feo. Cuautlihuixca, municipio de Tecámac de F. V., distrito de Otumba, México, mide y linda; norte: 10.00 m colinda con calle Primavera, sur: 10.00 m colinda con Alicia Chávez; oriente: 19.00 m colinda con Julio Chavarria; poniente: 19.00 m colinda con Luis Jaimes. Superficie aproximada de: 190.00 m².

El C. registrador dio entrada a la promoción y ordenó su publicación en GACETA DEL GOBIERNO y periódico de mayor circulación, por tres veces de tres en tres días, haciéndose saber a quienes se crean con derecho, comparezcan a deducirlo.—Otumba, México, a 17 de septiembre de 1993.—El C. Registrador, Lic. Sergio A. Coronado Márquez.—Rúbrica.

4664 —25, 28 octubre y 4 noviembre.

Exp. 1822/93, CIRO HERNANDEZ ORTIZ, promueve inmatriculación administrativa, sobre el inmueble ubicado en cerrada Santa Ana lote No. 4, Santa María Ajoloapan, municipio de Tecámac de F. V., distrito de Otumba, México, mide y linda; norte: 26.00 m colinda con Marcos Hernández Federico; sur: 25.50 m colinda con Juan Martínez Ramírez; oriente: 10.00 m colinda con cerrada Santa Ana; poniente: 10.00 m colinda con Armando Díaz.

Superficie aproximada de: 257.50 m².

El C. registrador dio entrada a la promoción y ordenó su publicación en GACETA DEL GOBIERNO y periódico de mayor circulación, por tres veces de tres en tres días, haciéndose saber a quienes se crean con derecho comparezcan a deducirlo.—Otumba, México, a 17 de septiembre de 1993.—El C. Registrador, Lic. Sergio A. Coronado Márquez.—Rúbrica.

4664.—25, 28 octubre y 4 noviembre.

Exp. 1821/93, HUMBERTO RODRIGUEZ SANCHEZ, promueve inmatriculación administrativa, sobre el inmueble ubicado en calle Avenida del Trabajo s/n., San Pablo Tecaleo, municipio de Tecámac de F. V., distrito de Otumba, México, mide y linda; norte: 25.00 m colinda con Eleodoro Sánchez; sur: 30.00 m colinda con Avenida del Trabajo; oriente: 30.00 m colinda con calle Revillagigedo; poniente: 13.00 m colinda con Eleodoro Sánchez.

Superficie aproximada de: 660.00 m².

El C. registrador dio entrada a la promoción y ordenó su publicación en GACETA DEL GOBIERNO y periódico de mayor circulación, por tres veces de tres en tres días, haciéndose saber a quienes se crean con derecho comparezcan a deducirlo.—Otumba, México a 17 de septiembre de 1993.—El C. Registrador, Lic. Sergio A. Coronado Márquez.—Rúbrica.

4664.—25, 28 octubre y 4 noviembre.

Exp. 1823/93, JOSE HILARION CRUZ, promueve inmatriculación administrativa sobre el inmueble ubicado en calle Santa Ana lote No. 1, Santa María Ajoloapan, municipio de Tecámac de F. V., distrito de Otumba, México, mide y linda; norte: 12.40 m colinda con calle Santa Ana; sur: 12.50 m colinda con Marcos Hernández Federico; oriente: 20.00 m colinda con Valentín Hernández Baños; poniente: 21.00 m colinda con Bruno Yáñez.

Superficie aproximada de: 235.22 m².

El C. registrador dio entrada a la promoción y ordenó su publicación en GACETA DEL GOBIERNO y periódico de mayor circulación, por tres veces de tres en tres días, haciéndose saber a quienes se crean con derecho, comparezcan a deducirlo.—Otumba, México a 17 de septiembre de 1993.—El C. Registrador, Lic. Sergio A. Coronado Márquez.—Rúbrica.

4664 —25, 28 octubre y 4 noviembre.

Exp. 1816/93, CAROLINA MATA DAVILA, promueve inmatriculación administrativa, sobre el inmueble ubicado en Reyes Acozac calle Sta. Lucía s/n. municipio de Tecámac de F. V., distrito de Otumba, México, mide y linda; norte: 43.00 m colinda con Flora Meléndez, sur: 43.00 m colinda con Flora Meléndez; oriente: 12.00 m colinda con Flazuela y Olegario Sánchez; poniente: 12.00 m colinda con Av. Santa Lucía.

Superficie aproximada de: 516.00 m².

El C. registrador dio entrada a la promoción y ordenó su publicación en GACETA DEL GOBIERNO y periódico de mayor circulación por tres veces de tres en tres días, haciéndose saber a quienes se crean con derecho comparezcan a deducirlo.—Otumba, México, a 17 de septiembre de 1993.—El C. Registrador, Lic. Sergio A. Coronado Márquez.—Rúbrica.

4664.—25, 28 octubre y 4 noviembre.

REGISTRO PUBLICO DE LA PROPIEDAD

DISTRITO DE CUAUTITLAN

E D I C T O S

Exp. 8681/93. C. VICTOR MANUEL GOMEZ GARCIA, promueve inmatriculación administrativa, sobre el inmueble ubicado en la Cabecera Municipal, predio "Vitajalla", en el municipio de Melchor Ocampo, mide y linda; norte: 20.12 m y linda con barranca; sur: 22.50 m y linda con calle Emilio Carranza; oriente: 31.75 m y linda con José Luis Gómez Escalona; poniente: 32.20 m y linda con calle Vicente Guerrero.

Con una superficie de: 674.23 m².

El C. registrador dio entrada a la promoción y ordenó su publicación en GACETA DEL GOBIERNO y periódico de mayor circulación, por tres veces de tres en tres días, haciéndose saber a quienes se crean con derecho comparezcan a deducirlo.—Cuautitlán, México, a 11 de octubre de 1993.—El C. Registrador, Lic. Jesús Córdova Gálvez.—Rúbrica.

4676.—25, 28 octubre y 4 noviembre.

Exp. 8682/93. C. JOSE LUIS GOMEZ ESCALONA, promueve inmatriculación administrativa, sobre el inmueble ubicado en la población de Melchor Ocampo, predio "Vitajaya", en el municipio de Melchor Ocampo, mide y linda; norte: 12.00 m y linda con barranca pública; sur: 12.00 m y linda con calle Emilio Carranza; oriente: 32.00 m y linda con carretera Centenario Himno Nacional; poniente: 32.00 m y linda con Víctor Manuel Gómez García. Con una superficie de: 384.00 m².

El C. registrador dio entrada a la promoción y ordenó su publicación en GACETA DEL GOBIERNO y periódico de mayor circulación, por tres veces de tres en tres días, haciéndose saber a quienes se crean con derecho comparezcan a deducirlo.—Cuautitlán, México, a 11 de octubre de 1993.—El C. Registrador, Lic. Jesús Córdova Gálvez.—Rúbrica.

4676.—25, 28 octubre y 4 noviembre.

Exp. 8683/93. C. NORBERTO VILCHIS ANGELES, promueve inmatriculación administrativa, sobre el inmueble ubicado en San Pablo de las Salinas, predio "Jaguey", en el municipio de Tultitlán, Méx., mide y linda; norte: 45.50 m y linda con Estela Huerta de Mayoral; sur: 45.50 m y linda con Martha Enciso de Meneses; oriente: 10.00 m y linda con calle Guerrero; poniente: 10.00 m y linda con Miguel Morales.

Con una superficie de: 455.00 m².

El C. registrador dio entrada a la promoción y ordenó su publicación en GACETA DEL GOBIERNO y periódico de mayor circulación, por tres veces de tres en tres días, haciéndose saber a quienes se crean con derecho comparezcan a deducirlo.—Cuautitlán, México, a 11 de octubre de 1993.—El C. Registrador, Lic. Jesús Córdova Gálvez.—Rúbrica.

4676.—25, 28 octubre y 4 noviembre.

Exp. 8684/93. C. ASUNCION FLORES ARCINIEGA, promueve inmatriculación administrativa, sobre el inmueble ubicado en San Pablo de las Salinas, predio "La Chinampa", en el municipio de Tultitlán, Méx., mide y linda; norte: 134.00 m y linda con Juan Aguilar Pérez; sur: 134.00 m y linda con Gregorio Aguilar Villa; oriente: 35.00 m y linda con Adrián Juárez Hernández; poniente: 28.70 m y linda con Guarda Raya Tultepec y San Pablo.

Con una superficie de: 3,597.90 m².

El C. registrador dio entrada a la promoción y ordenó su publicación en GACETA DEL GOBIERNO y periódico de mayor circulación, por tres veces de tres en tres días, haciéndose saber a quienes se crean con derecho comparezcan a deducirlo.—Cuautitlán, México, a 11 de octubre de 1993.—El C. Registrador, Lic. Jesús Córdova Gálvez.—Rúbrica.

4676.—25, 28 octubre y 4 noviembre.

Exp. 8689/93. C. MARIA ELENA CERVANTES MANRIQUE, promueve inmatriculación administrativa, sobre el inmueble ubicado en el barrio de San Bartolo, en el municipio de Huehuetoca, Méx., mide y linda; norte: 37.00 m y linda con Luz María Cervantes Manrique; sur: 37.00 m y linda con Concepción Manrique Juárez; oriente: 12.00 m y linda con calle pública; poniente: 12.00 m y linda con Delfino Medina.

Con una superficie de: 444.00 m².

El C. registrador dio entrada a la promoción y ordenó su publicación en GACETA DEL GOBIERNO y periódico de mayor circulación por tres veces de tres en tres días, haciéndose saber a quienes se crean con derecho comparezcan a deducirlo.—Cuautitlán, México, a 11 de octubre de 1993.—El C. Registrador, Lic. Jesús Córdova Gálvez.—Rúbrica.

4676.—25, 28 octubre y 4 noviembre.

Exp. 8686/93. C. LUZ MARIA CERVANTES MANRIQUE, promueve inmatriculación administrativa, sobre el inmueble ubicado en el barrio de San Bartolo, en el municipio de Huehuetoca, mide y linda; norte: 37.40 m y linda con Gregorio Cervantes González; sur: 37.40 m y linda con Raúl Salazar; oriente: 22.50 m y linda con calle de 8.00 metros de ancho; poniente: 22.50 m y linda con Delfino Medina.

Con una superficie de: 843.75 m².

El C. registrador dio entrada a la promoción y ordenó su publicación en GACETA DEL GOBIERNO y periódico de mayor circulación, por tres veces de tres en tres días, haciéndose saber a quienes se crean con derecho comparezcan a deducirlo.—Cuautitlán, México, a 11 de octubre de 1993.—El C. Registrador, Lic. Jesús Córdova Gálvez.—Rúbrica.

4676.—25, 28 octubre y 4 noviembre.

Exp. 8687/93. C. GABRIEL GONZALEZ MENDEZ, promueve inmatriculación administrativa, sobre el inmueble ubicado en el barrio de San Bartolo, en el municipio de Huehuetoca, Méx., mide y linda; norte: 35.00 m y linda con camino Nacional; sur: 35.00 m y linda con propiedad de Felipe Márquez; oriente: 30.00 m y linda con propiedad de Josefina González; poniente: 30.00 m y linda con calle sin nombre.

El C. registrador dio entrada a la promoción y ordenó su publicación en GACETA DEL GOBIERNO y periódico de mayor circulación por tres veces de tres en tres días, haciéndose saber a quienes se crean con derecho comparezcan a deducirlo.—Cuautitlán, México, a 11 de octubre de 1993.—El C. Registrador, Lic. Jesús Córdova Gálvez.—Rúbrica.

4676.—25, 28 octubre y 4 noviembre.

Exp. 8688/93. C. MARIA DEL CARMEN CERVANTES DE LUNA, promueve inmatriculación administrativa, sobre el inmueble ubicado en el barrio de San Bartolo, en el municipio de Huehuetoca, Méx., mide y linda; norte: 35.00 m y linda con propiedad de Felipe Márquez Colín; sur: 35.00 m y linda con propiedad de Gregorio Cervantes González; oriente: 20.00 m y linda con propiedad de Cecilia González Santillán; poniente: 20.00 m y linda con calle.

El C. registrador dio entrada a la promoción y ordenó su publicación en GACETA DEL GOBIERNO y periódico de mayor circulación por tres veces de tres en tres días, haciéndose saber a quienes se crean con derecho comparezcan a deducirlo.—Cuautitlán, México, a 11 de octubre de 1993.—El C. Registrador, Lic. Jesús Córdova Gálvez.—Rúbrica.

4676.—25, 28 octubre y 4 noviembre.

Exp. 8685/93. C. CHAVEZ DE GONZALEZ MARIA TERESA, promueve inmatriculación administrativa, sobre el inmueble ubicado en el Bo. de Saltrillo, en el municipio de Huehuetoca, Méx., mide y linda; norte: 39.00 m y linda con Juan Jiménez (hoy camino público); sur: 36.60 m y linda con Maximiliano Morales (hoy de traza particular de Luis Morales Ortiz de 4 metros de ancho); oriente: 57.00 m y linda con Maximiliano Morales (hoy Luis Morales Ortiz y Ernesto Tovar Morales); poniente: 57.00 m y linda con propiedad del Rancho Santa Teresa (hoy camino público). Con una superficie de: 2,154.60 m².

El C. registrador dio entrada a la promoción y ordenó su publicación en GACETA DEL GOBIERNO y periódico de mayor circulación, por tres veces de tres en tres días, haciéndose saber a quienes se crean con derecho comparezcan a deducirlo.—Cuautitlán, México, a 11 de octubre de 1993.—El C. Registrador, Lic. Jesús Córdova Gálvez.—Rúbrica.

4676.—25, 28 octubre y 4 noviembre.

INSTITUTO MEXICANO DEL SEGURO SOCIAL
DELEGACION DEL ESTADO DE MEXICO
SUBDELEGACION TLALNEPANTLA
JEFATURA DE SERVICIOS DE FINANZAS
DEPARTAMENTO DE TESORERIA
OFICINA PARA COBROS MEX 1502

_C_O_N_V_O_C_A_T_O_R_I_A_ P A R A _R_E_M_A_T_E_

A las 11:00 horas del día 12 de NOVIEMBRE de 19 93, se rematarán al -- mejor postor en el domicilio de VIA DR. GUSTAVO BAZ ESQ. FILIBERTO GOMEZ --- TLALNEPANTLA EDO. DE MEXICO, C.P. 54030, los bienes que abajo se listan y -- que se encuentran depositadas en EMILIO CARDENAS S/N ESQ. DR. GUSTAVO BAZ -- TLALNEPANTLA ESTADO DE MEXICO, sirviendo de base las cantidades que en cada-- caso se mencionan.

Las personas interesadas en adquirir dichos bienes deberán presentar las pos-- turas con los Certificados de Depósito expedidos por Nacional Financiera, S. A., garantizando el 10% del importe de la base del remate como lo establece-- el Artículo 181 del Código Fiscal de la Federación. Se admitirán éstas hasta las 15 horas del día anterior al remate.

Los escritos de postura deberán contener los siguientes datos: nacionalidad, nombre completo, edad, número de Registro Federal de Causante, estado civil, ocupación, domicilio, cantidad que ofrezcan por los bienes objeto del remate conforme a lo dispuesto en el Artículo 182 del Código Fiscal de la Federa-- ción.

PRIMERA ALMONEDA

----- BASE DEL POSTURA
EXPEDIENTE, BIMESTRE, CREDITO, IMPORTE, DEUDOR, REMATE LEGAL

M49 12594 10, 2/93, 931063614, N\$ 18,688.76

DESARROLLO LINEAL TEC S.A.

QUINIENTAS HOJAS DE AGLOCHALPRIM DE CAOBA DE 12.44 X 1.22 MTS., MCA. INMOWALL, EN REGULAR ESTADO. N\$ 30,000.00 N\$ 20,000.00

LO QUE SE PUBLICA EN SOLICITUD DE POSTORES.
TLALNEPANTLA EDO. DE MEX., A 30 DE SEPTIEMBRE DE 1993.

A T E N T A M E N T E
SEGURIDAD Y SOLIDARIDAD SOCIAL

LIC. ALEJANDRO A. QUINTANA CERVANTES
JEFE DE LA OFICINA DE COBROS MEX1502

INSTITUTO MEXICANO DEL SEGURO SOCIAL
DELEGACION DEL ESTADO DE MEXICO
SUBDELEGACION TLALNEPANTLA
JEFATURA DE SERVICIOS DE FINANZAS
DEPARTAMENTO DE TESORERIA
OFICINA PARA COBROS MEX 1502

C O N V O C A T O R I A P A R A R E M A T E

A las 12:00 horas del día 2 de NOVIEMBRE de 1993, se rematarán al mejor postor en el domicilio de VIA DR. GUSTAVO BAZ ESQ. FILIBERTO GOMEZ -- TLALNEPANTLA EDO. DE MEXICO, C.P. 54030, los bienes que abajo se listan y que se encuentran depositadas en EMILIO CARDENAS S/N ESQ. DR. GUSTAVO BAZ -- TLALNEPANTLA ESTADO DE MEXICO, sirviendo de base las cantidades que en cada caso se mencionan.

Las personas interesadas en adquirir dichos bienes deberán presentar las posturas con los Certificados de Depósito expedidos por Nacional Financiera, S. A.; garantizando el 10% del importe de la base del remate como lo establece el Artículo 181 del Código Fiscal de la Federación. Se admitirán éstas hasta las 15 horas del día anterior al remate.

Los escritos de postura deberán contener los siguientes datos: nacionalidad, nombre completo, edad, número de Registro Federal de Causante, estado civil, ocupación, domicilio, cantidad que ofrezcan por los bienes objeto del remate conforme a lo dispuesto en el Artículo 182 del Código Fiscal de la Federación.

PRIMERA ALMONEDA

EXPEDIENTE, BIMESTRE, CREDITO, IMPORTE, DEUDOR,	BASE DEL REMATE	POSTURA LEGAL
---	-----------------	---------------

M49 14653 10, 2/93, 931064416, NS 23,010.47

SIGMA REPRESENTACIONES Y PR

CUATROCIENTAS NOVENTA Y SEIS HOJAS DE AZULAMBRIN MCA
INMOVAL, EN REGULAR ESTADO. NS 29,760.00 N6 19,840.60

LO QUE SE PUBLICA EN SOLICITUD DE POSTORES.

TLALNEPANTLA EDO. DE MEX., A 30 DE SEPTIEMBRE DE 1993.

A T E N T A M E N T E
"SEGURIDAD Y SOLIDARIDAD SOCIAL"

LIC. ALEJANDRO A. QUINTANA CERVANTES
JEFE DE LA OFICINA DE COBROS MEX1502

INAMEX DE CERVEZA Y MALTA, S.A. DE C.V.
TECNICA INAMEX, S.A. DE C.V.
AVISO DE FUSION

Por acuerdo de las Asambleas Generales Extraordinarias de Accionistas de Inamex de Cerveza y Malta, S.A. de C.V. y Técnica Inamex, S.A. de C.V., celebradas el 31 de Agosto de 1993, se acordó su fusión subsistiendo Inamex de Cerveza y Malta, S.A. de C.V. como fusionante y extinguiéndose como fusionada Técnica Inamex, S.A. de C.V.

En base al artículo 223 de la Ley General de Sociedades Mercantiles se dan a conocer los siguientes acuerdos.

1.- Se aprueba la fusión de Inamex de Cerveza y Malta, S.A. de C.V. como fusionante con Técnica Inamex, S.A. de C.V. como fusionada.


2.- La fusión se efectúa con base a los balances al 31 de agosto de 1993 que fueron aprobados.

3.- La fusión tendrá efectos entre las partes al 31 de agosto de 1993 y frente a terceros al momento de su inscripción en el Registro Público de Comercio correspondientes y esto por contar con el consentimiento de los acreedores y por pactarse el pago de cualquier otro pasivo que los acreedores quisieran hacer efectivo.

4.- La fusión se realizará mediante la incorporación de todos los activos y pasivos de la fusionada, Técnica Inamex, S.A. de C.V. al patrimonio de Inamex de Cerveza y Malta, S.A. de C.V., por lo que esta última será la titular de todos los derechos y obligaciones de la fusionada, subsistiendo en los términos y formas en que fueron adquiridos.

5.- Con motivo de la fusión se aumenta el capital social de la fusionante en la parte variable en la suma de N\$24'703,000.00 (VEINTICUATRO MILLONES SETECIENTOS TRES MIL NUEVOS PESOS 00/100 M.N.) importe del capital social de la fusionada Técnica Inamex, S.A. de C.V., por lo que el capital social en la parte variable de Inamex de Cerveza y Malta, S.A. de C.V. queda en la suma de N\$102'152,000.00 (CIENTO DOS MILLONES CIENTO CINCUENTA Y DOS MIL NUEVOS PESOS 00/100 M.N.).

Agosto 31, 1993.


LIC. JUAN SANCHEZ NAVARRO Y PEON


TECNICA INAMEX, S.A. DE C.V.
BALANCE GENERAL AL 31 DE AGOSTO DE 1993.
(NUEVOS PESOS)

ACTIVO	
ACTIVO CIRCULANTE	
Efectivo e Inversiones en Valores	9,168,948
Cuentas por Cobrar	19,845,332
Inventarios	16,008,517
SUMA ACTIVO CIRCULANTE	<u>45,022,797</u>
Inmuebles, Planta y Equipo	1,333,019
Otros activos	43,805
TOTAL ACTIVO	<u><u>46,399,621</u></u>
PASIVO	
PASIVO CIRCULANTE	
Cuentas por Pagar	15,601,740
Sueldos y Salarios por Pagar	1,784,851
Impuestos por Pagar	2,631,249
TOTAL PASIVO	<u>20,017,840</u>
Capital Social	24,703,000
Utilidades Retenidas y Reserva Legal	4,305,584
Utilidad del Ejercicio	(2,626,803)
TOTAL CAPITAL CONTABLE	<u>26,381,781</u>
TOTAL PASIVO Y CAPITAL	<u><u>46,399,621</u></u>

C.P. HUGO MARTINEZ MANCILLA
CONTRALOR GENERAL

**INAMEX DE CERVEZA Y MALTA, S.A. DE C.V.
BALANCE GENERAL AL 31 DE AGOSTO DE 1993.
(NUEVOS PESOS)**

ACTIVO	
ACTIVO CIRCULANTE	
Efectivo e Inversiones en Valores	925,361
Cuentas por Cobrar	638,593
Inventarios	9,737,501
SUMA ACTIVO CIRCULANTE	<u>11,301,455</u>
Inversión en Cias. Subsidiarias	26,405,696
Inmuebles, Planta y Equipo	43,775,012
Otros activos	175,192
TOTAL ACTIVO	<u><u>81,657,295</u></u>
PASIVO	
PASIVO CIRCULANTE	
Cuentas por Pagar	13,964,339
Sueldos y Salarios por Pagar	0
Impuestos por Pagar	(3,346,931)
TOTAL PASIVO	<u>10,617,408</u>
Capital Social	77,450,000
Utilidades Retenidas y Reserva Legal	(13,318,605)
Utilidad del Ejercicio	6,908,492
TOTAL CAPITAL CONTABLE	<u>71,039,887</u>
TOTAL PASIVO Y CAPITAL	<u><u>81,657,295</u></u>



**C.P. HUGO MARTINEZ MANCILLA
CONTRALOR GENERAL**

SUPER GARCES, S.A.


FRANCISCO I. MADERO No. 105

TENANCINGO, MEXICO

ESTADO DE SITUACION FINANCIERA POR LIQUIDACION AL 13 DE OCTUBRE DE 1993 NUEVOS PESOS

<u>ACTIVO</u> CIRCULANTE		<u>CAPITAL</u>	
FONDO EN TESORERIA	<u>300</u>	CAPITAL SOCIAL	<u>300</u>

LIQUIDADOR


ERASTO C. GARCES CRUZ