



GACETA DEL GOBIERNO



Periódico Oficial del Gobierno del Estado de México
REGISTRO DGC NUM. 001 1021 CARACTERISTICAS 113282801

Mariano Matamoros Sur No. 308 C.P. 50130
Tomo CLXXIV A:2023/001/02

Toluca de Lerdo, Méx., jueves 25 de julio del 2002
No. 19

SUMARIO:

SECRETARIA DE EDUCACION, CULTURA Y BIENESTAR SOCIAL
CALENDARIO ESCOLAR 2002-2003, VIGENTE PARA LAS ESCUELAS
OFICIALES Y PARTICULARES.

AVISOS ADMINISTRATIVOS Y GENERALES: 2690 y 2697.

“2002. 600 ANIVERSARIO DEL NATALICIO DEL REY POETA ACOLMIZTLI NEZAHUALCOYOTL”

SECCION SEGUNDA

PODER EJECUTIVO DEL ESTADO

SECRETARIA DE EDUCACION, CULTURA Y BIENESTAR SOCIAL

CALENDARIO ESCOLAR 2002 - 2003

VIGENTE PARA LAS ESCUELAS OFICIALES Y PARTICULARES INCORPORADAS
CON CICLO ESCOLAR ANUAL

Agosto 2002						
D	L	M	M	J	V	S
				1	2	3
4	5	6	7	8	9	10
11	12	13	14	15	16	17
18	19	20	21	22	23	24
25	26	27	28	29	30	31

Septiembre						
D	L	M	M	J	V	S
1	2	3	4	5	6	7
8	9	10	11	12	13	14
15	16	17	18	19	20	21
22	23	24	25	26	27	28
29	30					

Octubre						
D	L	M	M	J	V	S
				1	2	3
4	5	6	7	8	9	10
11	12	13	14	15	16	17
18	19	20	21	22	23	24
25	26	27	28	29	30	31

Noviembre						
D	L	M	M	J	V	S
					1	2
3	4	5	6	7	8	9
10	11	12	13	14	15	16
17	18	19	20	21	22	23
24	25	26	27	28	29	30

Diciembre						
D	L	M	M	J	V	S
1	2	3	4	5	6	7
8	9	10	11	12	13	14
15	16	17	18	19	20	21
22	23	24	25	26	27	28
29	30	31				

Enero 2003						
D	L	M	M	J	V	S
				1	2	3
4	5	6	7	8	9	10
11	12	13	14	15	16	17
18	19	20	21	22	23	24
25	26	27	28	29	30	31

Febrero						
D	L	M	M	J	V	S
						1
2	3	4	5	6	7	8
9	10	11	12	13	14	15
16	17	18	19	20	21	22
23	24	25	26	27	28	

Marzo						
D	L	M	M	J	V	S
						1
2	3	4	5	6	7	8
9	10	11	12	13	14	15
16	17	18	19	20	21	22
23	24	25	26	27	28	29
30	31					


Abril						
D	L	M	M	J	V	S
				1	2	3
4	5	6	7	8	9	10
11	12	13	14	15	16	17
18	19	20	21	22	23	24
25	26	27	28	29	30	

Mayo						
D	L	M	M	J	V	S
				1	2	3
4	5	6	7	8	9	10
11	12	13	14	15	16	17
18	19	20	21	22	23	24
25	26	27	28	29	30	31


Junio						
D	L	M	M	J	V	S
1	2	3	4	5	6	7
8	9	10	11	12	13	14
15	16	17	18	19	20	21
22	23	24	25	26	27	28
29	30					

Julio						
D	L	M	M	J	V	S
				1	2	3
4	5	6	7	8	9	10
11	12	13	14	15	16	17
18	19	20	21	22	23	24
25	26	27	28	29	30	31

INFORMACIÓN GENERAL

 RECESO DE CLASES


 ACTO CÍVICO ESTATAL,
SIN SUSPENSIÓN DE LABORES

 SOLICITUDES DE PREINSCRIPCIÓN A
PREESCOLAR, PRIMER GRADO DE
PRIMARIA Y PRIMER GRADO DE
SECUNDARIA, PARA EL CICLO ESCOLAR
2003 - 2004

 TALLERES GENERALES DE
ACTUALIZACIÓN PARA
MAESTROS DE EDUCACIÓN
BÁSICA

 SUSPENSIÓN DE
LABORES DOCENTES

 SUSPENSIÓN PROGRAMADA POR
SUCESIÓN DE DÍAS INHÁBILES

 INICIO DE CURSOS

 VACACIONES

 FIN DE CURSOS

ING. ALBERTO CURI NAIME

LIC. ROGELIO TINOCO GARCÍA

SECRETARIO DE EDUCACIÓN, CULTURA Y BIENESTAR SOCIAL
(RUBRICA).SUBSECRETARIO DE EDUCACIÓN BÁSICA Y NORMAL
(RUBRICA).

TOLUCA DE LERDO, MÉX., JULIO DE 2002

**AVISOS ADMINISTRATIVOS Y
GENERALES**

**REGISTRO PUBLICO DE LA PROPIEDAD
DISTRITO DE TOLUCA
E D I C T O S**

Exp. 5296/2002. ANASTACIO ZARATE TURRAL, promueve inmatriculación administrativa, sobre el inmueble ubicado en calle Privada de La Palma s/n, Cacalomaacán, Municipio de Toluca, Distrito de Toluca, mide y linda: al norte: 11.52 m con propiedad privada, al sur: 11.51 m con calle privada de La Palma, al oriente: 21.53 m con Juan Garcia Vega, al poniente: 21.92 m con Teresa Jasso y Vallejo. Superficie aproximada: 250.00 m2.

El C. Registrador, dio entrada a la promoción y ordenó su publicación en GACETA DEL GOBIERNO y periódico de mayor circulación, por tres veces de tres en tres días. Haciéndose saber a quienes se crean con derecho, comparezcan a deducirlo.- Toluca, Méx., a 12 de julio de 2002.-C. Registrador, Lic. Jesús Guillermo Arizmendi Díaz.-Rúbrica.

2690.-22, 25 y 30 julio.

Exp. 5297/2002, JUAN GARCIA VEGA, promueve inmatriculación administrativa, sobre el inmueble ubicado en calle Privada de La Palma s/n, Cacalomaacán, Municipio de Toluca, Distrito de Toluca, mide y linda: al norte: 14.10 m con propiedad privada, al sur: 14.09 m con calle privada de La Palma, al oriente: 21.05 m con Ezequiel Raúl Peña Mondragón, al poniente: 21.53 m con Anastacio Zárate Turral. Superficie aproximada: 300.00 m2

El C. Registrador, dio entrada a la promoción y ordenó su publicación en GACETA DEL GOBIERNO y periódico de mayor circulación, por tres veces de tres en tres días. Haciéndose saber a quienes se crean con derecho, comparezcan a deducirlo.- Toluca, Méx., a 12 de julio de 2002.-C. Registrador, Lic. Jesús Guillermo Arizmendi Díaz.-Rúbrica.

2690.-22, 25 y 30 julio.

Exp. 5298/2002, LETICIA DIAZ ESPINOSA, promueve inmatriculación administrativa, sobre el inmueble ubicado en calle de La Palma s/n, Cacalomaacán, Municipio de Toluca, Distrito de Toluca, mide y linda: al norte: 10.03 m con propiedad privada, al sur: 9.98 m con calle privada de La Palma, al oriente: 20.33 m con Silvestre Jasso Vallejo, al poniente: 20.67 m con Ezequiel Raúl Peña Mondragón. Superficie aproximada 205.00 m2.

El C. Registrador, dio entrada a la promoción y ordenó su publicación en GACETA DEL GOBIERNO y periódico de mayor circulación, por tres veces de tres en tres días. Haciéndose saber a quienes se crean con derecho, comparezcan a deducirlo.- Toluca, Méx., a 12 de julio de 2002.-C. Registrador, Lic. Jesús Guillermo Arizmendi Díaz.-Rúbrica.

2690.-22, 25 y 30 julio.

**REGISTRO PUBLICO DE LA PROPIEDAD
DISTRITO DE TEXCOCO
E D I C T O S**

Exp. 4447/02, FAUSTINO HERNANDEZ TREJO, promueve inmatriculación administrativa, sobre el inmueble ubicado en San Joaquín Coapango, predio denominado "Tenango", Municipio de Texcoco, Distrito de Texcoco, mide y linda: al norte: 51.80 m con Emilio Reynoso, al sur: 51.10 m con calle, al oriente: 74.00 m con Clara Miranda, al poniente: 104.00 m con Sabino Hernández Trejo. Superficie aproximada: 4.579.05 m2.

El C. Registrador, dio entrada a la promoción y ordenó su publicación en GACETA DEL GOBIERNO y periódico de mayor circulación, por tres veces de tres en tres días. Haciéndose saber a quienes se crean con derecho, comparezcan a deducirlo.- Texcoco, Méx., a 25 de junio de 2002.-El C. Registrador, Lic. Ma de los Dolores M. Libián Avila.-Rúbrica.

2697.-22, 25 y 30 julio

Exp. 4446/02, JULIETA BENITEZ GODINEZ, promueve inmatriculación administrativa, sobre el inmueble ubicado en segunda cerrada Lago Chapultepec, barrio Tlatel, Municipio de Chicoloapan, Distrito de Texcoco, mide y linda: al norte: 8.35 m linda con propiedad privada, al sur: 8.35 m linda con segunda

cerrada de Lago Chapultepec, al oriente: 14.45 m linda con Luis Arturo Reyes Benítez, al poniente: 14.38 m linda con Juan Manuel Chiquito Galván. Superficie aproximada: 120.00 m2.

El C. Registrador, dio entrada a la promoción y ordenó su publicación en GACETA DEL GOBIERNO y periódico de mayor circulación, por tres veces de tres en tres días. Haciéndose saber a quienes se crean con derecho, comparezcan a deducirlo.-Texcoco, Méx., a 25 de junio de 2002.-El C. Registrador, Lic. Ma. de los Dolores M. Libién Avila.-Rúbrica.

2697.-22, 25 y 30 julio.

Exp. 4445/02, LUIS ARTURO REYES BENITEZ, promueve inmatriculación administrativa, sobre el inmueble ubicado en segunda cerrada Lago Chapultepec, barrio Tlatel. Municipio de Chicoloapan. Distrito de Texcoco, mide y linda: al norte: 8.30 m linda con propiedad privada, al sur: 8.30 m linda con segunda cerrada de Lago Chapultepec, al oriente: 14.58 m linda con Ignacio León Sanchez, al poniente: 14.35 m linda con Julieta Benítez. Superficie aproximada: 120.00 m2.

El C. Registrador, dio entrada a la promoción y ordenó su publicación en GACETA DEL GOBIERNO y periódico de mayor circulación, por tres veces de tres en tres días. Haciéndose saber a quienes se crean con derecho, comparezcan a deducirlo.-Texcoco, Méx., a 25 de junio de 2002.-El C. Registrador, Lic. Ma. de los Dolores M. Libién Avila.-Rúbrica.

2697.-22, 25 y 30 julio.

Exp. 4444/02, OLGA MARGARITA RODRIGUEZ CRUZ, promueve inmatriculación administrativa, sobre el inmueble ubicado en Ampliación Presidentes, Municipio de Chicoloapan. Distrito de Texcoco, mide y linda: al norte: 14.40 m linda con Agustina Ortega de Garcilazo, al sur: 20.67 m linda con Francisco Pineda, al oriente: 19.47 m linda con Vicente Islas, al poniente: 20.50 m linda con calle Hidalgo. Superficie aproximada: 352.00 m2.

El C. Registrador, dio entrada a la promoción y ordenó su publicación en GACETA DEL GOBIERNO y periódico de mayor circulación, por tres veces de tres en tres días. Haciéndose saber a quienes se crean con derecho, comparezcan a deducirlo.-Texcoco, Méx., a 25 de junio de 2002.-El C. Registrador, Lic. Ma. de los Dolores M. Libién Avila.-Rúbrica.

2697.-22, 25 y 30 julio.

Exp. 4443/02, REYNA SAN AGUSTIN SOTO, promueve inmatriculación administrativa, sobre el inmueble denominado "El Potrero", ubicado en Santa Isabel Ixtapan, Municipio de Atenco, Distrito de Texcoco, Estado de México, mide y linda: norte: 10.00 m con paso de servidumbre, sur: 10.00 m con terreno de Jorge Rodríguez, hoy Silvia Rodríguez Avila, oriente: 12.00 m con Zanja, poniente: 12.00 m con Juan Guerrero. Superficie aproximada de: 120.00 m2.

El C. Registrador, dio entrada a la promoción y ordenó su publicación en GACETA DEL GOBIERNO y periódico de mayor circulación, por tres veces de tres en tres días. Haciéndose saber a quienes se crean con derecho, comparezcan a deducirlo.-Texcoco, Méx., a 25 de junio de 2002.-El C. Registrador, Lic. Ma. de los Dolores M. Libién Avila.-Rúbrica.

2697.-22, 25 y 30 julio.

Exp. 4442/02, HECTOR DELGADO VELASCO, promueve inmatriculación administrativa, sobre el inmueble ubicado en cabecera municipal de Municipio de Chiconcuac, Distrito de Texcoco, mide y linda: al norte: 21.10 m linda con Cándido Delgado, al sur: 22.35 m linda con Miguel Delgado, al oriente:

10.75 m linda con Cándido Delgado y 7.50 m linda con Anacleta García, al poniente: 17.70 m linda con calle 16 de Septiembre. Superficie aproximada: 389.51 m2.

El C. Registrador, dio entrada a la promoción y ordenó su publicación en GACETA DEL GOBIERNO y periódico de mayor circulación, por tres veces de tres en tres días. Haciéndose saber a quienes se crean con derecho, comparezcan a deducirlo.-Texcoco, Méx., a 25 de junio de 2002.-El C. Registrador, Lic. Ma. de los Dolores M. Libién Avila.-Rúbrica.

2697.-22, 25 y 30 julio.

REGISTRO PUBLICO DE LA PROPIEDAD DISTRITO DE TEXCOCO E D I C T O S

Exp. 1593/02, MIGUEL SALAZAR BENNETZ, promueve inmatriculación administrativa, sobre el inmueble ubicado en Acolman, denominado "Tenextepango", Municipio de Acolman, Distrito de Texcoco, México, mide y linda: al norte: 46.30 m con Cirilo Sánchez, al sur: 46.30 m con Víctor Trujillo, al oriente: 12.25 m con Hortencia Hernández y Valentín Martínez, al poniente: 12.25 m con carretera a San Juan Teotihuacán. Superficie aproximada: 567.17 m2.

El C. Registrador, dio entrada a la promoción y ordenó su publicación en GACETA DEL GOBIERNO y periódico de mayor circulación, por tres veces de tres en tres días. Haciéndose saber a quienes se crean con derecho, comparezcan a deducirlo.-Texcoco, Méx., a 12 de abril de 2002.-El C. Registrador, Lic. Ma. de los Dolores M. Libién Avila.-Rúbrica.

2697.-22, 25 y 30 julio.

Exp. 4416/2002, VICENTE ESPINOSA MANCILLA, promueve inmatriculación administrativa, sobre el inmueble ubicado en el poblado de San Miguel Tlalxpan, predio denominado "Ocotxco", Municipio de Texcoco, Distrito de Texcoco, mide y linda: al norte: 6.00 m con caño, al sur: 16.70 y 25.00 m con caño y barranca, al oriente: 120.00 m con barranca, al poniente: 106.20 y 14.70 m con caño las dos partes. Superficie aproximada: 2.729/00 m2.

El C. Registrador, dio entrada a la promoción y ordenó su publicación en GACETA DEL GOBIERNO y periódico de mayor circulación, por tres veces de tres en tres días. Haciéndose saber a quienes se crean con derecho, comparezcan a deducirlo.-Texcoco, Méx., a 24 de junio de 2002.-El C. Registrador, Lic. Ma. de los Dolores M. Libién Avila.-Rúbrica.

2697.-22, 25 y 30 julio.

Exp. 4095/02, GEORGINA ESPINOSA HERNANDEZ, promueve inmatriculación administrativa, sobre el inmueble ubicado en barrio de Puxtla, predio denominado "La Garita", Municipio de San Juan Teotihuacán, Distrito de Texcoco, mide y linda: al norte: 4.32 m con avenida México, al sur: 4.32 m con Lucía Gómez Islas Viuda de Contreras, al oriente: 8.50 m con Guadalupe Contreras de la O., al poniente: 8.50 m con Lucía Gómez Islas Viuda de Contreras. Superficie aproximada: 36.72 m2.

El C. Registrador, dio entrada a la promoción y ordenó su publicación en GACETA DEL GOBIERNO y periódico de mayor circulación, por tres veces de tres en tres días. Haciéndose saber a quienes se crean con derecho, comparezcan a deducirlo.-Texcoco, Méx., a 13 de junio de 2002.-El C. Registrador, Lic. Ma. de los Dolores M. Libién Avila.-Rúbrica.

2697.-22, 25 y 30 julio.

**REGISTRO PUBLICO DE LA PROPIEDAD
DISTRITO DE OTUMBA
E D I C T O**

Exp. 2329/02 AURELIANO TOMAS HERNANDEZ MARTINEZ, promueve inmatriculación administrativa, sobre el inmueble ubicado en San Martín de las Pirámides, predio denominado "Ixtalpan". Municipio de Pirámides, Distrito de Otumba, mide y linda: al norte: 7.00 m con Antonio Hernández Martínez, al sur: 7.00 m con Antonio Hernández Martínez, al oriente: 11.00 m con Alfonso Alva Guzmán, al poniente: 11.00 m con Antonio Hernández Martínez y entrada de servicio. Superficie aproximada: 77.00 m².

El C. Registrador, dio entrada a la promoción y ordenó su publicación en GACETA DEL GOBIERNO y periódico de mayor circulación, por tres veces de tres en tres días, haciéndose saber a quienes se crean con derecho, comparezcan a deducirlo.- Otumba, Méx., a 11 de junio de 2002.-El C. Registrador, Lic. Sergio A. Coronado Márquez.-Rúbrica.

2697.-22, 25 y 30 julio.

**REGISTRO PUBLICO DE LA PROPIEDAD
DISTRITO DE TLALNEPANTLA
E D I C T O**

Exp. No. 2903/218/03. C. ESTEBAN MORALES ALMARAZ, promueve inmatriculación administrativa, sobre el inmueble ubicado en domicilio conocido S/N, Col. 4Bo. de Cahuacán, municipio de Nicolás Romero, distrito de Tlalnepantla, mide y linda: al norte: 8.35 m colinda con vía pública, al sur: 8.35 m colinda con Ejido de Cahuacán, al oriente: 30.10 m colinda con Benito Olvera, al poniente: 30.10 m colinda con Miguel Angel Avila Vázquez. Superficie aproximada de: 251.33 m².

El C. Registrador dio entrada a la promoción y ordenó su publicación en GACETA DEL GOBIERNO y periódico de mayor circulación, por tres veces de tres en tres días, haciéndose saber a quienes se crean con derecho comparezcan a deducirlo.- Tlalnepantla, México, a 20 de junio de 2002.-C. Registrador, Lic. Miguel Angel Vázquez del Pozo -Rúbrica.

2697.-22, 25 y 30 julio.

**REGISTRO PUBLICO DE LA PROPIEDAD
DISTRITO DE CUAUTITLAN
E D I C T O S**

Exp. No. 6253/302/02, C. MARIA ELENA VAZQUEZ LOPEZ, promueve inmatriculación administrativa, sobre el inmueble ubicado en Barrio La Cañada, municipio de Huehuetoca, distrito de Cuautitlán, mide y linda: al norte: 12.00 m colinda con calle de ocho metros, al sur: 12.00 m colinda con calle pública, al oriente: 50.00 m colinda con calle de ocho metros, al poniente 50.00 m colinda con Ing. Superficie aproximada de: 600.00 m².

El C. Registrador dio entrada a la promoción y ordenó su publicación en GACETA DEL GOBIERNO y periódico de mayor circulación, por tres veces de tres en tres días, haciéndose saber a quienes se crean con derecho comparezcan a deducirlo.- Cuautitlán, México, a 20 de junio de 2002.-C. Registrador, Lic. Teresa Peña Gaspar.-Rúbrica.

2697.-22, 25 y 30 julio.

Exp. No. 6252/301/02, C. RICARDO PINEDA CARRILLO, promueve inmatriculación administrativa, sobre el inmueble ubicado en Barrio Salitrillo, municipio de Huehuetoca, distrito de Cuautitlán, mide y linda: al norte: 10.00 m colinda con Paula Reyes Vda. de Pineda, al sur: 10.00 m colinda con calle privada,

al oriente: 26.10 m colinda con Enrique Pineda Carrillo, al poniente 25.00 m colinda con Estanislao Morales Velazquez y Angel Morales Velázquez. Superficie aproximada de: 255.50 m².

El C. Registrador dio entrada a la promoción y ordenó su publicación en GACETA DEL GOBIERNO y periódico de mayor circulación, por tres veces de tres en tres días, haciéndose saber a quienes se crean con derecho comparezcan a deducirlo.- Cuautitlán, México, a 20 de junio de 2002.-C. Registrador, Lic. Teresa Peña Gaspar.-Rúbrica.

2697.-22, 25 y 30 julio.

Exp. No. 6251/300/02, C. ENRIQUE PINEDA CARRILLO, promueve inmatriculación administrativa, sobre el inmueble ubicado en Barrio Salitrillo, municipio de Huehuetoca, distrito de Cuautitlán, mide y linda: al norte: 3.00 m colinda con Paula Reyes Vda. de Pineda, 11.80 m colinda con María Quezada, al sur: 10.00 m colinda con calle privada, al oriente: 19.55 m colinda con René Pineda Carrillo, al poniente 26.10 m colinda con Ricardo Pineda Carrillo. Superficie aproximada de: 254.88 m².

El C. Registrador dio entrada a la promoción y ordenó su publicación en GACETA DEL GOBIERNO y periódico de mayor circulación, por tres veces de tres en tres días, haciéndose saber a quienes se crean con derecho comparezcan a deducirlo.- Cuautitlán, México, a 20 de junio de 2002.-C. Registrador, Lic. Teresa Peña Gaspar.-Rúbrica.

2697.-22, 25 y 30 julio.

**REGISTRO PUBLICO DE LA PROPIEDAD
DISTRITO DE CUAUTITLAN
E D I C T O S**

Exp. No. 6250/299/02, C. MANUEL MORALES RODRIGUEZ, promueve inmatriculación administrativa, sobre el inmueble ubicado en Barrio Ixtapalcalco, denominado Solar Zoquitorquiapan, municipio de Coyotepec, distrito de Cuautitlán, mide y linda: al norte: 49.50 m colinda con calle privada de 5.00 m de ancho, al sur: 59.50 m colinda con terreno libre, al oriente: 27.00 m colinda con camino federal, al poniente 34.64 m colinda con Matilde Rivas Pineda. Superficie aproximada de: 1665.14 m².

El C. Registrador dio entrada a la promoción y ordenó su publicación en GACETA DEL GOBIERNO y periódico de mayor circulación, por tres veces de tres en tres días, haciéndose saber a quienes se crean con derecho comparezcan a deducirlo.- Cuautitlán, México, a 20 de junio de 2002.-C. Registrador, Lic. Teresa Peña Gaspar.-Rúbrica.

2697.-22, 25 y 30 julio.

Exp. No. 6249/298/02, C. MANUEL MORALES RODRIGUEZ, promueve inmatriculación administrativa, sobre el inmueble ubicado en Barrio Ixtapalcalco, denominado Solar La Barranca, municipio de Coyotepec, distrito de Cuautitlán, mide y linda: al norte: 53.00 m colinda con Ofelia Rodríguez, Felisa López y Héctor, al sur: 36.00 m colinda con Alberto Paredes, 20.00 m colinda con José Rodríguez, al oriente: 10.00 m colinda con José Rodríguez, 14.00 m colinda con Camino Nacional, al poniente: 24.00 m colinda con Félix Montoya. Superficie aproximada de: 1,030 m².

El C. Registrador dio entrada a la promoción y ordenó su publicación en GACETA DEL GOBIERNO y periódico de mayor circulación, por tres veces de tres en tres días, haciéndose saber a quienes se crean con derecho comparezcan a deducirlo.- Cuautitlán, México, a 20 de junio de 2002.-C. Registrador, Lic. Teresa Peña Gaspar.-Rúbrica.

2697.-22, 25 y 30 julio.