GACETA DEL GOBIERNO

ESTADO DE MÉXICO

Periódico Oficial del Gobierno del Estado Libre y Soberano de México
REGISTRO DGC NUM. 001 1021 CARACTERISTICAS 113282801
Directora: Lic. Graciela González Hernández

Mariano Matamoros Sur No. 308 C.P. 50130
Tomo CXCIII A:202/3/001/02
Número de ejemplares impresos: 300

Toluca de Lerdo, Méx., viernes 24 de febrero de 2012
No. 37

SUMARIO:

SECRETARIA DE DESARROLLO SOCIAL

LINEAMIENTOS Y CRITERIOS PARA LA DETERMINACION DE INDICADORES DE DESARROLLO SOCIAL Y HUMANO.

INDICADORES DE DESARROLLO SOCIAL Y HUMANO DEL ESTADO DE MEXICO 2010.

ZONAS DE ATENCION PRIORITARIA DEL ESTADO DE MEXICO.

"2012. Año del Bicentenario de El Ilustrador Nacional"

SECCION TERCERA

PODER EJECUTIVO DEL ESTADO

SECRETARIA DE DESARROLLO SOCIAL

GOBIERNO DEL ESTADO DE MÉXICO

GRANDE

LINEAMIENTOS Y CRITERIOS PARA LA DETERMINACIÓN DE INDICADORES DE DESARROLLO SOCIAL Y HUMANO

Adán Barreto Villanueva, Secretario Ejecutivo del Consejo de Investigación y Evaluación de la Política Social, con fundamento en lo dispuesto por los artículos 7, 37 y 38 de la Ley de Planeación del Estado de México y Municipios, 3 fracción XVII y 25 quinquies de la Ley de Desarrollo Social del Estado de México y 4 fracciones I, V y XI, 10 fracción II y 13 fracciones IV y XVI del Acuerdo del Ejecutivo del Estado por el que se crea el organismo público descentralizado de carácter estatal denominado Consejo de Investigación y Evaluación de la Política Social, tengo a bien establecer los:

LINEAMIENTOS Y CRITERIOS PARA LA DETERMINACIÓN DE INDICADORES DE DESARROLLO SOCIAL Y HUMANO

La Constitución Política del Estado Libre y Soberano de México, dispone un Sistema Estatal de Planeación Democrática, que se integra por los planes y programas que formulen las autoridades estatales y municipales, el cual considerará en su proceso, entre otros, el planteamiento de la problemática con base en los Indicadores de Desarrollo Social y Humano.

Dichos planes y programas, de conformidad con la Ley de Planeación del Estado de México y Municipios, contendrán la determinación, seguimiento y evaluación de Indicadores para el Desarrollo Social y Humano, y el cumplimiento de los objetivos y metas establecidos en aquéllos, atenderá el mejoramiento de éstos.

La Ley de Desarrollo Social del Estado de México, señala que el Consejo de Investigación y Evaluación de la Política Social, establecerá los lineamientos y criterios para la determinación de los Indicadores de Desarrollo Social y Humano, con base en la información que genere el Consejo Nacional de Evaluación de la Política de Desarrollo Social, el Instituto Nacional de Estadística y Geografía, el Consejo Nacional de Población, el Consejo Estatal de Población, además de otras fuentes que estime pertinentes.

La Junta Directiva del Consejo de Investigación y Evaluación de la Política Social, aprobó en su Quinta Sesión Ordinaria, celebrada el día 25 de octubre de 2011 mediante el Acuerdo CIEPS 005-009-2011, los lineamientos y criterios para la determinación de Indicadores de Desarrollo Social y Humano, que en adelante se describen.

PRESENTACIÓN

El uso de indicadores para la acción gubernamental es cada vez más frecuente y necesaria, de hecho, éste se ha convertido en una herramienta básica para la planeación estratégica en el ámbito gubernamental. El diseño, puesto en marcha, seguimiento, monitoreo y evaluación de políticas públicas es impensable sin los indicadores que dan cuenta del pulso de la intervención pública en la atención de problemas específicos.

Por otro lado, el uso de indicadores para el monitoreo y evaluación de proyectos y programas de carácter social, advierte la necesidad de poner la técnica al servicio de la actividad gubernamental, se trata de atender, de manera más efectiva y, a través de un conjunto de políticas públicas, problemas como la pobreza, la marginación, la exclusión y la vulnerabilidad que experimentan importantes sectores de la población del Estado de México.

Los índices nacionales que se elaboran a nivel de entidad federativa y municipios, como el de Marginación del Consejo Nacional de Población o el Índice de Rezago Social estimado por el Consejo Nacional de Evaluación de la Política de Desarrollo Social son de utilidad para conocer una parte de la realidad mexiquense, tanto a nivel agregado (estatal) como de los 125 municipios; sin embargo, tales propuestas ofrecen una visión parcial sobre los avances que se registran en la entidad; por ello, es pertinente el desarrollo de índices alternativos como el de Desarrollo Social y Humano que calcula el Consejo de Investigación y Evaluación de la Política Social, el cual complementa los índices existentes y avanza al replicarse a nivel de municipio, localidad, e incluso, área geoestadística básica.

Los presentes lineamientos tienen por objeto orientar el proceso de implementar los Indicadores de Desarrollo Social y Humano, los cuales serán instrumentos públicos que permitan planear, diseñar, ejecutar y evaluar el impacto de la política social en el Estado de México y Municipios, los cuales tendrán carácter de obligatorios para las dependencias y organismos del Gobierno del Estado y los municipios, en términos de la Ley de Planeación del Estado de México y Municipios.

Los lineamientos permitirán sentar las bases para la implementación de los Indicadores de Desarrollo Social y Humano, que tienen carácter obligatorio para las dependencias y organismos del Gobierno del Estado de México y Municipios.

Para el caso de los municipios se hará en concordancia con lo establecido en el artículo 115 de la Constitución Política de los Estados Unidos Mexicanos.

En la formulación de los Indicadores de Desarrollo Social y Humano, se llevaron a cabo reuniones de trabajo con especialistas en la materia de las instituciones como: Instituto de Investigación e Información Geográfica, Estadística y Catastral del Estado de México (IGECEM), el Comité de Planeación para el Desarrollo del Estado de México (COPLADEM), el Instituto Hacendario de Estado de México (IHAEM), el Consejo Estatal de Población del Estado de México (COESPO) con la finalidad de determinar si los indicadores propuestos eran los adecuados, llegándose a la determinar que los indicadores propuestos eran suficientes para los propósitos requeridos.

METODOLOGÍA PARA LA MEDICIÓN DEL DESARROLLO SOCIAL Y HUMANO EN EL ESTADO DE MÉXICO

De acuerdo con las atribuciones que le confiere la Ley de Desarrollo Social del Estado de México, el Consejo de Investigación y Evaluación de la Política Social (CIEPS) debe llevar a cabo los estudios y análisis para la definición de los indicadores que se incluyen en la estimación del Índice de Desarrollo Social y Humano (IDSyH) a nivel municipio, localidad y área geoestadística básica (ageb).

El IDSyH se ha definido como el fenómeno estructural múltiple que valora las dimensiones, formas e intensidades de exclusión en el proceso de desarrollo y disfrute de sus beneficios y sirve para conocer las condiciones de vida de la población de la entidad excluida de los beneficios del desarrollo, los cuales se asocian a su vez con los derechos sociales que consagra la Constitución Política del Estado Libre y Soberano de México. Esta estimación se formula también en relación con su distribución territorial.

El Índice de Desarrollo Social y Humano (IDSyH) es una medida de síntesis que permite establecer las carencias de la población como resultado de la falta de acceso al disfrute de esos derechos. En consecuencia, debe servir para la formulación de diagnósticos municipales y el diseño e instrumentación de los programas sociales y acciones específicas dirigidas a resolver esas carencias en las regiones prioritarias y no prioritarias de la población con mayores desventajas.

El IDSyH deberá ser incorporado en la reglas de operación de los programas sociales municipales y será un indicador para la definición cuantitativa de los recursos presupuestales, con lo que se podrá fortalecer la coordinación entre las áreas de gobiernos estatal y las municipales.

La difusión del Índice de Desarrollo Social y Humano pretende finalmente reforzar los instrumentos con que cuenta la política social y sus programas con el firme propósito de reducir las desigualdades entre grupos de la población y entre los municipios de la entidad.

1. Dimensión de la educación.

El acceso al conocimiento y a la información son dos asuntos fundamentales para la realización de los proyectos de vida de las personas. Un mayor nivel de escolaridad puede permitir mejores niveles de ingreso y condiciones de vida dignas. Asimismo, la escolaridad de la población constituye uno de los factores decisivos para aumentar la productividad del trabajo e incorporar la innovación tecnológica, y con ello fortalecer la competitividad de las economías.

Adicionalmente, el artículo tercero de la Constitución Política de los Estados Unidos Mexicanos establece el acceso a la educación básica como un derecho de los mexicanos; sin embargo, en la actualidad, se mantienen niveles intolerables de analfabetismo, deserción escolar y rezago educativo.

Es por ello que, en atención a estas consideraciones, y en el marco de una política social de promoción universal de los derechos sociales, los indicadores incluidos en la dimensión educativa son:

i. Porcentaje de población de 15 años o más analfabeta.
ii. Porcentaje de población de 3 a 14 años que no asiste a la escuela.
iii. Porcentaje de población de 15 años o más con educación básica incompleta.

2. Dimensión de la salud.

El acceso a los servicios de salud, es un elemento primordial del nivel de vida que brinda las bases necesarias para el mantenimiento de la existencia humana y su adecuado funcionamiento físico y mental. Cuando las personas carecen de un acceso a los servicios de salud oportuno y efectivo, el costo de la atención de una enfermedad o accidente puede vulnerar el patrimonio familiar o, incluso, su integridad física.

El artículo cuarto de la Constitución Política de los Estados Unidos Mexicanos establece que toda la población mexicana tiene derecho a la protección de la salud. En términos de la Ley General de Salud (LGS), este derecho constitucional se refiere al derecho de todos los mexicanos a ser incorporados al Sistema de Protección Social en Salud. De esta forma, las familias y personas que no sean derechohabientes de las instituciones de seguridad social, o no cuenten con algún otro mecanismo de previsión social en salud, deben ser inscritas en dicho sistema.

Reconocer que la pobreza está directamente asociada a una falta en el ejercicio de los derechos sociales, compete a las autoridades responsables a establecer prioridades de acción y garantizar su cumplimiento mediante "realizaciones progresivas", lo que incorpora una dimensión temporal que lleva a establecer prioridades para la asignación de los recursos públicos.

Por ello se ha considerado pertinente incorporar como indicadores en esta dimensión de la salud:

iv. Porcentaje de población sin derechohabiencia a servicios de salud.
v. Promedio de hijos nacidos vivos.

3. Dimensión de la vivienda.

La vivienda es el espacio afectivo y físico donde la familia refuerza sus vínculos cotidianamente y a lo largo de las distintas etapas de su curso de vida. Es el espacio por excelencia de la convivencia, el descanso y del desarrollo de las capacidades de cada uno de sus integrantes.

Contar con una vivienda amplia, digna y decorosa favorece el proceso de integración familiar en un marco de respeto a las individualidades, evita el hacinamiento, contribuye a la creación de un clima educacional favorable para la población en edad escolar, reduce los riesgos que afectan la salud, y facilita el acceso a los sistemas de información y entretenimiento modernos.

La población que habita viviendas con piso de tierra, sin agua entubada, y drenaje está expuesta a mayores impedimentos para gozar de una vida larga y saludable y dificulta el aprendizaje de los menores de edad, entre otras privaciones cruciales en la vida de las familias y sus integrantes.

El párrafo quinto del artículo cuarto Constitucional Estatal prevé el derecho de toda familia a disfrutar de una vivienda digna y decorosa. Por eso, se han establecido los siguientes tres indicadores en esta dimensión:

vi. Porcentaje de viviendas particulares habitadas con piso de tierra.
vii. Porcentaje de viviendas particulares que no disponen de drenaje.
viii. Porcentaje de viviendas particulares habitadas que no disponen de agua entubada.

4. Dimensión del ingreso.

La Constitución Mexicana también establece en su Artículo 123, entre otros relacionados con el trabajo, el derecho a un salario justo; sin embargo, las oportunidades de las personas para tener un nivel de vida digno, están determinadas por una diversidad de

factores. Entre ellos, destacan la posesión de activos, el acceso a satisfactores esenciales relacionados con el gasto social del estado (como la educación, y la salud), así como las posibilidades de lograr una participación competitiva en los mercados de trabajo.

En las economías donde el mercado desempeña un papel cada vez más determinante en la asignación de los recursos escasos, el ingreso monetario determina las capacidades para adquirir bienes y servicios. Aun cuando poderosos factores extraeconómicos influyen en la determinación de los salarios, las remuneraciones guardan relación con la productividad del trabajo, sobre todo en el caso de los ingresos de los trabajadores con bajas calificaciones.

En esta dimensión debe reconocerse la incapacidad de la economía nacional para generar el empleo formal suficiente y bien remunerado para absorber a toda la población que lo demanda. Por este conjunto de razones se incluye el siguiente indicador:

ix. Porcentaje de población ocupada con ingresos de hasta dos salarios mínimos.

CONSTRUCCIÓN DE LOS INDICADORES DE DESARROLLO SOCIAL Y HUMANO PARA LOS MUNICIPIOS DEL ESTADO DE MÉXICO, 2010

1) Porcentaje de población analfabeta.

El cálculo para este indicador consistió en identificar en el cuadro educación 4: *Población de 15 años y más por municipio y grupos quinquenales de edad según condición de analfabetismo y sexo.* El total de población analfabeta de 15 años y más, dividirlo entre la población de 15 años y más, menos los que no especifican su condición de alfabetismo. Lo anterior se puede resumir:

$$IND1 = \frac{Pa}{PT_{15} - NE} * 100$$

donde:

Pa es la población total analfabeta,
PT_{15} es la población de 15 años y más, y
NE son los que no especifican su condición de alfabetismo.

2) Porcentaje de población de 3 a 14 años que no asiste a la escuela.

La información se toma del cuadro educación 6: *Población de 3 años y más por municipio y edad según condición de asistencia escolar y sexo.* Se identifica la población de 3 a 14 años que no asiste a la escuela, dividiéndolo entre la población total de 3 a 14 años, menos los no especificaron su condición de asistencia escolar.

$$IND2 = \frac{P_{3-14}noa}{PT_{3-14} - NE} * 100$$

donde:

$\mathbf{P_{3-14}noa}$ es la población de 3 a 14 años que no asiste a la escuela,
PT_{3-14} es la población de 3 a 14 años de edad, y
NE son los que no especifican su condición de asistencia escolar.

3) Porcentaje de población mayor de 15 años o más con educación básica incompleta.

La información se toma del cuadro educación 8: *Población de 3 años y más por municipio, sexo y grupos quinquenales de edad según nivel de escolaridad y grados aprobados en primaria.* Se realiza en dos etapas, en la primera se identifica a la población de 15 años o más que aprobó hasta el 5° grado de primaria y se distribuyeron las personas que no especificaron su último grado en primaria, entre las que aprobaron de 1° a 5° y aquellas que truncaron sus estudios en el 6° de primaria:

$$PP_{1-5} = P_{1-5} + \left[\frac{P_{1-5}}{P_{1-5} + P_6} * NE \right]$$

donde:

$\mathbf{PP_{1-5}}$ es la población de 15 años o más que aprobaron entre el primer y quinto grado de primaria con los no especificados de este nivel educativo ya distribuidos,
P_{1-5} es la población de entre 15 años o más que declaró haber aprobado entre el primer y quinto grado de primaria,
P_6 es la población de entre 15 años o más que solamente completó el nivel primaria, y
NE Es la población de 15 años o más que truncó sus estudios en el nivel primaria, sin indicar su último grado aprobado.

Una vez calculada la población con primaria incompleta, se procedió a realizar la segunda etapa para completar el indicador. La población de 15 años o más sin primaria completa es la suma de la población sin instrucción más la población que aprobó entre

uno y cinco grados de primaria -incluida la parte proporcional de los no especificados-. Así, el porcentaje de población de 15 años o más sin primaria completa, es la división de la población sin primaria entre la población de 15 años o más menos la población de 15 años o más que no especificó su nivel de instrucción:

$$IND3 = \frac{P_{si} + PP_{1-5}}{P_{15+} - NE_{ins}} *100$$

donde:

P_{si} Es la población de 15 años o más sin instrucción,
PP_{1-5} es la población de 15 años o más que aprobaron entre el primer y quinto grado de primaria con los no especificados de este nivel educativo ya distribuidos,
P_{15} es la población de 15 años o más, y
NE_{ins} Es la población de 15 años o más que no especificó su nivel de instrucción.

4) Promedio de hijos nacidos vivos.

En el cuadro fecundidad 3: *Población femenina de 12 años y más, total y promedio de hijos nacidos vivos por municipio, situación conyugal y grupos quinquenales de edad de la mujer.* Se identifica la casilla de población femenina de 12 años o más y se divide entre el número total de hijos nacidos vivos.

$$IND4 = \frac{PF_{12+}}{HNV}$$

donde:

PF_{12+} Es la población femenina de 12 años y más de 15 años o más sin instrucción, y
HNV es el total de hijos nacidos vivos.

5) Porcentaje de población sin derechohabiencia a servicios de salud.

Con la información del cuadro servicios de salud 2: *Población total por municipio, sexo y grupos quinquenales de edad según condición de derechohabiencia a servicios de salud y tipo de institución.* Se identifica a la población que no es derechohabiente a los servicios de salud y se divide entre la población total.

$$IND5 = \frac{P_{sinder}}{PT} *100$$

donde:

P_{sinder} es el total de población sin derechohabiencia a los servicios de salud, y
PT es la población total.

6) Porcentaje de ocupantes en viviendas particulares con piso de tierra.

Identificar en el cuadro vivienda 4: *Viviendas particulares habitadas y ocupantes por municipio según material en pisos.* Al número de ocupantes en viviendas particulares habitadas con piso de tierra y dividirlo entre la resta del número total de ocupantes menos el número de ocupantes en viviendas que no especifican al material del piso.

$$IND6 = \frac{Opt}{Ot - NE} *100$$

donde:

Opt es el total de ocupantes en viviendas particulares con piso de tierra.
Ot es el total de ocupantes en viviendas particulares, y
N.E es el total de ocupantes en viviendas particulares que no especifican el material del piso.

7) Porcentaje de ocupantes en viviendas particulares sin disponibilidad de drenaje, ni servicio de sanitario exclusivo.

En el cuadro vivienda 12: *Ocupantes de viviendas particulares habitadas por municipio, disponibilidad de excusado y admisión de agua según disponibilidad de drenaje y lugar de desalojo.* Se identifica la casilla de ocupantes en viviendas que no disponen de drenaje ni servicio sanitario exclusivo y dividirlo entre el total de ocupantes en viviendas particulares, menos el número de ocupantes en viviendas que no especifican si disponen de drenaje y/o servicio sanitario exclusivo.

$$IND7 = \frac{Osed}{Ot - NE} *100$$

donde:

Osed es el total de ocupantes en viviendas sin drenaje ni sanitario exclusivo.
Ot es el total de ocupantes en viviendas particulares, y
NE es el total de ocupantes en viviendas particulares que no especifican si disponen de drenaje ni servicio sanitario exclusivo.

8) Porcentaje de ocupantes en viviendas particulares sin disponibilidad de agua entubada.

Dentro del cuadro vivienda 10. *Ocupantes de viviendas particulares habitadas por municipio, disponibilidad de energía eléctrica y agua según disponibilidad de drenaje y lugar de desalojo.* Se identifica la casilla del número de ocupantes en viviendas particulares sin disponibilidad de agua entubada -los que disponen de agua de pipa, pozo, río, arroyo u otra- y se divide entre el total de ocupantes en viviendas particulares menos el total de ocupantes en viviendas que no especifican si disponen de agua entubada:

$$IND8 = \frac{Osa}{Ot - NE} * 100$$

donde:

Osa es el total de ocupantes en viviendas que no disponen de agua entubada.
Ot es el total de ocupantes en viviendas particulares, y
NE es el total de ocupantes en viviendas particulares que no especifican si disponen de agua entubada.

9) Porcentaje de población ocupada con ingresos de hasta dos salarios mínimos.

Del cuadro de tabulados del cuestionario ampliado denominado *Características Económicas 4: Población ocupada y su distribución porcentual según ingreso por trabajo para cada municipio.* Se suma la proporción de población total ocupada que gana hasta dos salarios mínimos o que no percibe ingresos.

$$IND9 = PO_{hasta1} + PO_{+1a2}$$

donde:

$\mathbf{PO_{hasta\ 1}}$ es la proporción de población ocupada que no percibe ingresos y la que lo hace hasta 1 salario mínimo, y
$\mathbf{PO_{+1a2}}$ es la proporción de población ocupada que percibe ingresos superiores a un salario mínimo pero no más de dos.

Construcción del Índice de Desarrollo Social y Humano

Una vez calculados los nueve indicadores socioeconómicos que permiten medir la intensidad del desarrollo social y humano que alcanza en cada una de sus formas, es necesario construir, a partir de ellos, un indicador resumen que de cuenta, de manera unidimensional, de la intensidad del fenómeno.

Dado que lo que interesa es la construcción de una medida que valúe el impacto global de los déficits, lo que procede es encontrar mediante la aplicación de un método estadístico, una función que refleje y conserve al máximo la información que aportan, en su conjunto las variables originales.

Asimismo, se deberá obtener una expresión de la relación que existe entre las variables involucradas y una medida de la participación de las mismas en el fenómeno de marginación.

El método de componentes principales responde a los planteamientos anteriores. Permite representar las relaciones existentes en un conjunto de variables correlacionadas, mediante un número significativamente menor de variables independientes entre sí y con un significado conceptual más definido, aunque no directamente observable.

A continuación se describe la aplicación del método para la construcción del Índice de Marginación (IDSyH).

Se pretende construir una variable única IDSyH que sea la combinación lineal de los nueve indicadores socioeconómicos IND_1, IND_2, ..., IND_9.

Es decir, se trata de construir el vector:

IDSyH = Índice de Desarrollo Social y Humano, en cuyas entradas se encuentra el valor del indicador resumen para los 125 municipios del Estado de México.

A partir de los vectores.

$\mathbf{IND_j}$ = En cuyas entradas se encuentra el valor que toma el indicador j para cada entidad federativa, j = 1, 2, ..., 9

a = (a1, a2, ..., a9); vector de coeficientes

Mediante la fórmula:

IDSyH = a1 (IND_1) + a2 (IND_2) + … + a9 (IND_9)

CONSTRUCCIÓN DE LOS INDICADORES DE DESARROLLO SOCIAL Y HUMANO PARA LAS LOCALIDADES DEL ESTADO DE MÉXICO, 2010

Las variables que determinan el Índice de Desarrollo Social y Humano por localidad fueron extraídas de los Principales Resultados por Localidad del XIII Censo General de Población y Vivienda del 2010.

Los indicadores fueron los siguientes:

1) Porcentaje de población analfabeta.

El cálculo de este indicador consistió en dividir el total de población de 15 años o más analfabeta entre la población de 15 años y más. Lo anterior se puede resumir:

$$IND1 = \frac{Pa}{PT_{15}} * 100$$

donde:

Pa es la población total analfabeta,
PT_{15} es la población de 15 años y más, y

2) Porcentaje de población de 3 a 14 años que no asiste a la escuela.

Este indicador es resultado de dividir la suma de la población de 3 a 5 años, más la de 6 a 11 años, más la de 12 a 14 años que no asiste a la escuela, entre la suma de la población total de 3 a 5 años, más la de 6 a 11 años, más de la 12 a 14 años.

$$IND2 = \frac{P_{3-5}noa + P_{6-11}noa + P_{12-14}noa}{PT_{3-5} + PT_{6-11} + PT_{12-14}} * 100$$

donde:

$\mathbf{P_{3-5}noa}$ es la población de 3 a 5 años que no asiste a la escuela,
$\mathbf{P_{6-11}noa}$ es la población de 6 a 11 años que no asiste a la escuela,
$\mathbf{P_{12-14}noa}$ es la población de 12 a 14 años que no asiste a la escuela,
PT_{3-5} es la población de 3 a 5 años de edad,
PT_{6-11} es la población de 6 a 11 años de edad,
PT_{12-14} es la población de 3 a 5 años de edad,

3) Porcentaje de población mayor de 15 años o más con educación básica incompleta.

Este indicador es el resultado de dividir la suma de la población de 15 años o más sin escolaridad más la población de 15 años o más con primaria incompleta entre la población de 15 años o más:

$$IND3 = \frac{P_{+15se} + P_{+15pi}}{P_{15+}} * 100$$

donde:

$\mathbf{P_{+15se}}$ Es la población de 15 años o más sin escolaridad,
$\mathbf{P_{+15pi}}$ es la población de 15 años o más con primaria incompleta, y
P_{15} es la población de 15 años o más.

4) Promedio de hijos nacidos vivos.

Se identifica la casilla de promedio de hijos nacidos vivos.

$$IND4 = Phnv$$

donde:

Phnv es el promedio de hijos nacidos vivos

5) Porcentaje de población sin derechohabiencia a servicios de salud.

Se identifica a la población que no es derechohabiente a los servicios de salud y se divide entre la población total.

$$IND5 = \frac{P_{\sin der}}{PT} * 100$$

donde:

P_{sinder} es el total de población sin derechohabiencia a los servicios de salud, y
PT es la población total.

6) Porcentaje de viviendas particulares habitadas con piso de tierra.

Identificar el total de viviendas particulares habitadas con piso de tierra dividirlo entre el total de viviendas particulares habitadas.

$$IND6 = \frac{Vpt}{Vt} * 100$$

donde:

Vpt es el total de ocupantes en viviendas particulares con piso de tierra, y
Vt es el total de ocupantes en viviendas particulares.

7) Porcentaje de viviendas particulares habitadas que no dispone de drenaje.

La estimación de este indicador se realiza identificando el total de viviendas que no disponen de drenaje y dividirlo entre el total de viviendas particulares habitadas.

$$IND7 = \frac{Vsd}{Vt} * 100$$

donde:

Vsd es el total de viviendas sin drenaje,y
Vt es el total de viviendas particulares habitadas.

8) Porcentaje de viviendas particulares sin disponibilidad de agua entubada.

Este indicador se obtiene de dividir el total de viviendas particulares habitadas que no disponen de agua entubada en el ámbito de la vivienda entre el total de viviendas particulares habitadas:

$$IND8 = \frac{Vsa}{Vt} * 100$$

donde:

Vsa es el total de viviendas que no disponen de agua entubada en el ámbito de la vivienda.
Vt es el total de viviendas particulares habitadas.

9) Porcentaje de población de 12 años o más desocupada.

Esta variable se obtiene dividiendo la población desocupada entre el total de la población económicamente activa.

$$IND9 = \frac{P_d}{PEA}$$

donde:

P_d es el total de la población desocupada, y
PEA es la población económicamente activa.

CONSTRUCCIÓN DE LOS INDICADORES DE DESARROLLO SOCIAL Y HUMANO PARA LAS ÁREAS GEOESTADÍSTICAS BÁSICAS DEL ESTADO DE MÉXICO, 2010

Cabe señalar que el Instituto Nacional de Estadística y Geografía emitió los resultados del XIII Censo General de Población y Vivienda de 2010; sin embargo, a la fecha no ha puesto a disposición del público los microdatos o la información correspondiente a las áreas geoestadísticas básicas, por lo que para estimar el Índice de Desarrollo Social y Humano por las áreas urbanas, se determino utilizar la información correspondiente al II Conteo de Población y Vivienda del 2005, aun cuando la temporalidad no está actualizada, se dispondrá de un análisis completo: municipios, localidades y áreas geoestadísticas básicas.

Los indicadores fueron los siguientes:

1) Porcentaje de población analfabeta.

El cálculo de este indicador consistió en dividir el total de población de 15 años o más analfabeta entre la población de 15 años y más. Lo anterior se puede resumir:

$$IND1 = \frac{Pa}{PT_{15}} * 100$$

donde:

Pa es la población total analfabeta,
PT_{15} es la población de 15 años y más, y

2) Porcentaje de población de 6 a 14 años que no asiste a la escuela.

Este indicador es resultado de dividir la población la población de 6 a 14 años que no asiste a la escuela entre la población total de 6 a 14 años.

$$IND2 = \frac{P_{6-14}noa}{PT_{6-14}} * 100$$

donde:

P_{3-14}noa es la población de 6 a 14 años que no asiste a la escuela,
PT_{3-14} es la población de 6 a 14 años de edad, y

3) Porcentaje de población mayor de 15 años o más con educación básica incompleta.

Este indicador es el resultado de dividir la suma de la población de 15 años o más sin escolaridad más la población de 15 años o más con educación básica incompleta entre la suma de la población de 15 años o más sin escolaridad más la población de 15 años o más con educación básica incompleta, más la población de 15 años o más con educación básica completa más la población de 15 años o más con educación posbásica:

$$IND3 = \frac{P_{+15se} + P_{+15ebi}}{P_{+15se} + P_{+15ebi} + P_{+15ebc} + P_{+15cp}} * 100$$

donde:

P_{+15se} Es la población de 15 años o más sin escolaridad,
P_{+15se} Es la población de 15 años o más con educación básica incompleta,
P_{+15ebc} es la población de 15 años o más con educación básica completa, y
P_{+15eb} es la población de 15 años o más con educación posbásica.

4) Promedio de hijos nacidos vivos.

Se identifica la casilla de promedio de hijos nacidos vivos.

$$IND4 = Phnv$$

donde:

Phnv es el promedio de hijos nacidos vivos.

5) Porcentaje de población sin derechohabiencia a servicios de salud.

Se identifica a la población que no es derechohabiente a los servicios de salud y se divide entre la población total.

$$IND5 = \frac{P_{sinder}}{PT} * 100$$

donde:

P_{sinder} es el total de población sin derechohabiencia a los servicios de salud, y
PT es la población total.

6) Porcentaje de ocupantes en viviendas particulares con piso de tierra.

Identificar el total de viviendas particulares habitadas con piso de tierra dividirlo entre el total de viviendas particulares habitadas.

$$IND6 = \frac{Vpt}{Vt} * 100$$

donde:

Vpt es el total de ocupantes en viviendas particulares con piso de tierra, y
Vt es el total de ocupantes en viviendas particulares.

7) Porcentaje de viviendas particulares habitadas sin disponibilidad de drenaje.

La estimación de este indicador se realiza identificando el total de viviendas que no disponen de drenaje y dividirlo entre [illegible] de viviendas particulares habitadas.

$$IND7 = \frac{Vsd}{Vt} * 100$$

donde:

Vsd es el total de viviendas sin drenaje, y
Vt es el total de viviendas particulares habitadas.

8) Porcentaje de viviendas particulares habitadas sin disponibilidad de agua entubada de la red pública.

Este indicador se obtiene de dividir el total de viviendas particulares habitadas que no disponen de agua entubada en el ámbito de la vivienda entre el total de viviendas particulares habitadas:

$$IND8 = \frac{Vsa}{Vt} * 100$$

donde:

Vsa es el total de viviendas particulares habitadas que no disponen de agua entubada de la red pública.
Vt es el total de viviendas particulares habitadas.

TRANSITORIOS

PRIMERO. Publíquese los presentes lineamientos en el Periódico Oficial "Gaceta del Gobierno".

SEGUNDO. Los presentes lineamientos entrarán en vigor, al día siguiente de su publicación en el Periódico Oficial "Gaceta del Gobierno".

ADÁN BARRETO VILLANUEVA
SECRETARIO EJECUTIVO DEL CONSEJO DE INVESTIGACIÓN Y EVALUACIÓN DE LA POLÍTICA SOCIAL
(RUBRICA).

INDICADORES DE DESARROLLO SOCIAL Y HUMANO DEL ESTADO DE MÉXICO 2010

Adán Barreto Villanueva, Secretario Ejecutivo del Consejo de Investigación y Evaluación de la Política Social, con fundamento en lo dispuesto por los artículos 7, 37 y 38 de la Ley de Planeación del Estado de México y Municipios, 25 quinquies, 25 sexies y 54 de la Ley de Desarrollo Social del Estado de México y 4 fracciones I, V y XI, 10 fracción II y 13 fracciones IV y XVI del Acuerdo del Ejecutivo del Estado por el que se crea el organismo público descentralizado de carácter estatal denominado Consejo de Investigación y Evaluación de la Política Social, tengo a bien expedir los:

INDICADORES DE DESARROLLO SOCIAL Y HUMANO DEL ESTADO DE MÉXICO 2010

La Constitución Política del Estado Libre y Soberano de México, dispone un Sistema Estatal de Planeación Democrática, que se integra por los planes y programas que formulen las autoridades estatales y municipales, el cual considerará en su proceso, entre otros, el planteamiento de la problemática con base en los Indicadores de Desarrollo Social y Humano.

Dichos planes y programas, de conformidad con la Ley de Planeación del Estado de México y Municipios, contendrán la determinación, seguimiento y evaluación de Indicadores para el Desarrollo Social y Humano, y el cumplimiento de los objetivos y metas establecidos en aquéllos, atenderá el mejoramiento de éstos.

Estos Indicadores de Desarrollo Social y Humano, son un instrumento público que, entre otros objetivos, permite planear, diseñar, ejecutar y evaluar el impacto de la política de desarrollo social en el Estado y municipios, y tendrá carácter obligatorio para las dependencias y organismos del Gobierno del Estado de México y los municipios, en términos de la Ley de Planeación del Estado de México y Municipios.

De igual forma, permiten identificar mediante las evaluaciones de la política de desarrollo social que realice el Consejo de Investigación y Evaluación de la Política Social, la manera en que las políticas, planes, programas, proyectos y acciones de desarrollo social implementados por las dependencias y organismos del Gobierno del Estado de México y los municipios, contribuyen al mejoramiento de la calidad de vida de la población.

La Junta Directiva del Consejo de Investigación y Evaluación de la Política Social, aprobó en su Quinta Sesión Ordinaria, celebrada el día 25 de octubre de 2011 mediante el Acuerdo CIEPS 005-009-2011, los indicadores de desarrollo social y humano del Estado de México 2010, que en adelante se describen.

PRESENTACIÓN

El uso de indicadores para la acción gubernamental es cada vez más frecuente y necesaria, de hecho, éste se ha convertido en una herramienta básica para la planeación estratégica en el ámbito gubernamental. El diseño, puesta en marcha, seguimiento, monitoreo y evaluación de políticas públicas es impensable sin los indicadores que dan cuenta del pulso de la intervención pública en la atención de problemas específicos.

Por otro lado, el uso de indicadores para el monitoreo y evaluación de proyectos y programas de carácter social, advierte la necesidad de poner la técnica al servicio de la actividad gubernamental, se trata de atender, de manera más efectiva y, a través de un conjunto de políticas públicas, problemas como la pobreza, la marginación, la exclusión y la vulnerabilidad que experimentan importantes sectores de la población del Estado de México.

Los índices nacionales que se elaboran a nivel de entidad federativa y municipios, como el de Marginación del Consejo Nacional de Población o el Índice de Rezago Social estimado por el Consejo Nacional de Evaluación de la Política de Desarrollo Social, son de utilidad para conocer una parte de la realidad mexiquense, tanto a nivel agregado (estatal) como de los 125 municipios; sin embargo, tales propuestas ofrecen una visión parcial sobre los avances que se registran en la entidad; por ello, es pertinente el desarrollo de índices alternativos como el de Desarrollo Social y Humano que calcula el Consejo de Investigación y Evaluación de la Política Social, el cual complementa los índices existentes y avanza al replicarse a nivel de municipio, localidad, e incluso, área geoestadística básica.

LA MEDICIÓN DEL DESARROLLO SOCIAL Y HUMANO EN EL ESTADO DE MÉXICO

De acuerdo con las atribuciones que le confiere la Ley de Desarrollo Social del Estado de México, el Consejo de Investigación y Evaluación de la Política Social (CIEPS) debe llevar a cabo los estudios y análisis para la definición de los indicadores que se incluyen en la estimación del Índice de Desarrollo Social y Humano (IDSyH) a nivel municipio, localidad y área geoestadística básica (ageb).

El IDSyH se ha definido como el fenómeno estructural múltiple que valora las dimensiones, formas e intensidades de exclusión en el proceso de desarrollo y disfrute de sus beneficios y sirve para conocer las condiciones de vida de la población de la entidad excluida de los beneficios del desarrollo, los cuales se asocian a su vez con los derechos sociales que consagra la Constitución Estatal. Esta estimación se formula también en relación con su distribución territorial.

El Índice de Desarrollo Social y Humano (IDSyH) es una medida de síntesis que permite establecer las carencias de la población como resultado de la falta de acceso al disfrute de esos derechos. En consecuencia, debe servir para la formulación de diagnósticos municipales y el diseño e instrumentación de los programas sociales y acciones específicas dirigidas a resolver esas carencias en las regiones prioritarias y no prioritarias de la población con mayores desventajas.

El IDSyH deberá ser incorporado en la reglas de operación de los programas sociales municipales y será un indicador para la definición cuantitativa de los recursos presupuestales, con lo que se podrá fortalecer la coordinación entre las áreas de gobiernos estatal y las municipales.

La difusión del Índice de Desarrollo Social y Humano pretende finalmente reforzar los instrumentos con que cuenta la política social y sus programas con el firme propósito de reducir las desigualdades entre grupos de la población y entre los municipios de la entidad.

1. Dimensión de la educación.

El acceso al conocimiento y a la información son dos asuntos fundamentales para la realización de los proyectos de vida de las personas. Un mayor nivel de escolaridad puede permitir mejores niveles de ingreso y condiciones de vida dignas. Asimismo, la escolaridad de la población constituye uno de los factores decisivos para aumentar la productividad del trabajo e incorporar la innovación tecnológica, y con ello fortalecer la competitividad de las economías.

Adicionalmente, el artículo tercero de la Constitución Política de los Estados Unidos Mexicanos establece el acceso a la educación básica como un derecho de los mexicanos; sin embargo, en la actualidad, se mantienen niveles intolerables de analfabetismo, deserción escolar y rezago educativo.

Es por ello que, en atención a estas consideraciones, y en el marco de una política social de promoción universal de los derechos sociales, los indicadores incluidos en la dimensión educativa son:

i. Porcentaje de población de 15 años o más analfabeta.
ii. Porcentaje de población de 3 a 14 años que no asiste a la escuela.
iii. Porcentaje de población de 15 años o más con educación básica incompleta.

2. Dimensión de la salud.

El acceso a los servicios de salud es un elemento primordial del nivel de vida que brinda las bases necesarias para el mantenimiento de la existencia humana y su adecuado funcionamiento físico y mental. Cuando las personas carecen de un acceso

a los servicios de salud oportuno y efectivo, el costo de la atención de una enfermedad o accidente puede vulnerar el patrimonio familiar o, incluso, su integridad física.

El artículo cuarto de la Constitución Política de los Estados Unidos Mexicanos establece que, toda la población mexicana tiene derecho a la protección de la salud. En términos de la Ley General de Salud (LGS), este derecho constitucional se refiere al derecho de todos los mexicanos a ser incorporados al Sistema de Protección Social en Salud. De esta forma, las familias y personas que no sean derechohabientes de las instituciones de seguridad social, o no cuenten con algún otro mecanismo de previsión social en salud, deben ser inscritas en dicho sistema.

Reconocer que la pobreza está directamente asociada a una falta en el ejercicio de los derechos sociales, compete a las autoridades responsables a establecer prioridades de acción y garantizar su cumplimiento mediante "realizaciones progresivas", lo que incorpora una dimensión temporal que lleva a establecer prioridades para la asignación de los recursos públicos.

Por ello se ha considerado pertinente incorporar como indicadores en esta dimensión de la salud:

iv. Porcentaje de población sin derechohabiencia a servicios de salud.
v. Promedio de hijos nacidos vivos.

3. Dimensión de la vivienda.

La vivienda es el espacio afectivo y físico donde la familia refuerza sus vínculos cotidianamente y a lo largo de las distintas etapas de su curso de vida. Es el espacio por excelencia de la convivencia, el descanso y del desarrollo de las capacidades de cada uno de sus integrantes.

Contar con una vivienda amplia, digna y decorosa, favorece el proceso de integración familiar en un marco de respeto a las individualidades, evita el hacinamiento, contribuye a la creación de un clima educacional favorable para la población en edad escolar, reduce los riesgos que afectan la salud, y facilita el acceso a los sistemas de información y entretenimiento modernos.

La población que habita viviendas con piso de tierra, sin agua entubada, y drenaje está expuesta a mayores impedimentos para gozar de una vida larga y saludable y dificulta el aprendizaje de los menores de edad, entre otras privaciones cruciales en la vida de las familias y sus integrantes.

El párrafo quinto del artículo cuarto Constitucional Estatal prevé el derecho de toda familia a disfrutar de una vivienda digna y decorosa. Por eso, se han establecido los siguientes tres indicadores en esta dimensión:

vi. Porcentaje de viviendas particulares habitadas con piso de tierra.
vii. Porcentaje de viviendas particulares que no disponen de drenaje.
viii. Porcentaje de viviendas particulares habitadas que no disponen de agua entubada.

4. Dimensión del ingreso.

La Constitución Mexicana también establece en su Artículo 123, entre otros relacionados con el trabajo, el derecho a un salario justo; sin embargo, las oportunidades de las personas para tener un nivel de vida digno están determinadas por una diversidad de factores. Entre ellos, destacan la posesión de activos, el acceso a satisfactores esenciales relacionados con el gasto social del estado (como la educación, y la salud), así como las posibilidades de lograr una participación competitiva en los mercados de trabajo.

En las economías donde el mercado desempeña un papel cada vez más determinante en la asignación de los recursos escasos, el ingreso monetario determina las capacidades para adquirir bienes y servicios. Aun cuando poderosos factores extraeconómicos influyen en la determinación de los salarios, las remuneraciones guardan relación con la productividad del trabajo, sobre todo en el caso de los ingresos de los trabajadores con bajas calificaciones.

En esta dimensión debe reconocerse la incapacidad de la economía nacional para generar el empleo formal suficiente y bien remunerado para absorber a toda la población que lo demanda. Por este conjunto de razones se incluye el siguiente indicador:

ix. Porcentaje de población ocupada con ingresos de hasta dos salarios mínimos.

ESTRUCTURA PARA ESTIMAR EL ÍNDICE DE DESARROLLO SOCIAL Y HUMANO A NIVEL MUNICIPAL

CONCEPTO: Fenómeno estructural múltiple que valora dimensiones, formas e intensidades de exclusión en el proceso de desarrollo y disfrute de sus beneficios.

DIMENSIONES	FORMA DE EXCLUSIÓN	INDICADORES PARA MEDIR LA INTENSIDAD
	Analfabetismo	1. Porcentaje de población de 15 años o más analfabeta
Educación	Población que no asiste a la primaria	2. Porcentaje de población de 3 a 14 años que no asiste a la escuela
	Población sin primaria completa	3. Porcentaje de población de 15 años o más con educación básica incompleta
Salud	Población sin derechohabiencia a servicios de salud	4. Promedio de Hijos nacidos Vivos 5. Porcentaje de población sin derechohabiencia a servicios de salud
	Viviendas particulares con piso de tierra	6. Porcentaje de ocupantes en viviendas particulares habitadas con piso de tierra
Vivienda	Viviendas particulares sin drenaje ni sanitario	7. Porcentaje de ocupantes en viviendas particulares habitadas que no disponen de drenaje ni sanitario
	Viviendas particulares sin agua entubada	8. Porcentaje de ocupantes en viviendas particulares habitadas que no disponen de agua entubada
Ingresos	Población ocupada que percibe hasta dos salarios mínimos	9. Porcentaje de población ocupada con ingresos de hasta dos salarios mínimos

CONSTRUCCIÓN DE LOS INDICADORES DE DESARROLLO SOCIAL Y HUMANO PARA LOS MUNICIPIOS DEL ESTADO DE MÉXICO, 2010

1) Porcentaje de población analfabeta.

El cálculo para este indicador consistió en identificar en el cuadro educación 4: *Población de 15 años y más por municipio y grupos quinquenales de edad según condición de analfabetismo y sexo*. El total de población analfabeta de 15 años y más, dividirlo entre la población de 15 años y más, menos los que no especifican su condición de alfabetismo. Lo anterior se puede resumir:

$$IND1 = \frac{Pa}{PT_{15} - NE} * 100$$

donde:

Pa es la población total analfabeta,
PT_{15} es la población de 15 años y más, y
NE son los que no especifican su condición de alfabetismo.

2) Porcentaje de población de 3 a 14 años que no asiste a la escuela..

La información se toma del cuadro educación 6: *Población de 3 años y más por municipio y edad según condición de asistencia escolar y sexo*. Se identifica la población de 3 a 14 años que no asiste a la escuela, dividiéndolo entre la población total de 3 a 14 años, menos los que no especificaron su condición de asistencia escolar.

$$IND2 = \frac{P_{3-14}noa}{PT_{3-14} - NE} * 100$$

donde:

$\mathbf{P_{3-14}noa}$ es la población de 3 a 14 años que no asiste a la escuela,
PT_{3-14} es la población de 3 a 14 años de edad, y
NE son los que no especifican su condición de asistencia escolar.

3) Porcentaje de población mayor de 15 años o más con educación básica incompleta.

La información se toma del cuadro educación 8: *Población de 3 años y más por municipio, sexo y grupos quinquenales de edad según nivel de escolaridad y grados aprobados en primaria*. Se realiza en dos etapas, en la primera se identifica a la población de 15 años o más que aprobó hasta el 5° grado de primaria y se distribuyeron las personas que no especificaron su último grado en primaria, entre las que aprobaron de 1° a 5° y aquellas que truncaron sus estudios en el 6° de primaria:

$$PP_{1-5} = P_{1-5} + \left[\frac{P_{1-5}}{P_{1-5} + P_6} * NE \right]$$

donde:

PP_{1-5} es la población de 15 años o más que aprobaron entre el primer y quinto grado de primaria con los no especificados de este nivel educativo ya distribuidos,

P_{1-5} es la población de entre 15 años o más que declaró haber aprobado entre el primer y quinto grado de primaria,

P_6 es la población de entre 15 años o más que solamente completó el nivel primaria, y

NE Es la población de 15 años o más que truncó sus estudios en el nivel primaria, sin indicar su último grado aprobado.

Una vez calculada la población con primaria incompleta, se procedió a realizar a segunda etapa para completar el indicador. La población de15 años o más sin primaria completa es la suma de la población sin instrucción más la población que aprobó entre uno y cinco grados de primaria -incluida la parte proporcional de los no especificados-. Así, el porcentaje de población de 15 años o más sin primaria completa, es la división de la población sin primaria entre la población de 15 años o más menos la población de 15 años o más que no especificó su nivel de instrucción:

$$IND3 = \frac{P_{si} + PP_{1-5}}{P_{15+} - NE_{ins}} *100$$

donde:

P_{si} Es la población de 15 años o más sin instrucción,

PP_{1-5} es la población de 15 años o más que aprobaron entre el primer y quinto grado de primaria con los no especificados de este nivel educativo ya distribuidos,

P_{15} es la población de 15 años o más, y

NE_{ins} Es la población de 15 años o más que no especificó su nivel de instrucción.

4) Promedio de hijos nacidos vivos.

En el cuadro fecundidad 3: *Población femenina de 12 años y más, total y promedio de hijos nacidos vivos por municipio, situación conyugal y grupos quinquenales de edad de la mujer.* Se identifica la casilla de población femenina de 12 años o más y se divide entre el número total de hijos nacidos vivos.

$$IND4 = \frac{PF_{12+}}{HNV}$$

donde:

PF_{12+} Es la población femenina de 12 años y más de 15 años o más sin instrucción,y

HNV es el total de hijos nacidos vivos.

5) Porcentaje de población sin derechohabiencia a servicios de salud.

Con la información del cuadro servicios de salud 2: *Población total por municipio, sexo y grupos quinquenales de edad según condición de derechohabiencia a servicios de salud y tipo de institución.* Se identifica a la población que no es derechohabiente a los servicios de salud y se divide entre la población total.

$$IND5 = \frac{P_{\sin der}}{PT} *100$$

donde:

P_{sinder} es el total de población sin derechohabiencia a los servicios de salud, y

PT es la población total.

6) Porcentaje de ocupantes en viviendas particulares con piso de tierra.

Identificar en el cuadro vivienda 4: *Viviendas particulares habitadas y ocupantes por municipio según material en pisos.* Al número de ocupantes en viviendas particulares habitadas con piso de tierra dividirlo entre la resta del número total de ocupantes menos el número de ocupantes en viviendas que no especifican al material del piso.

$$IND6 = \frac{Opt}{Ot - NE} *100$$

donde:

Opt es el total de ocupantes en viviendas particulares con piso de tierra.

Ot es el total de ocupantes en viviendas particulares, y

N.E es el total de ocupantes en viviendas particulares que no especifican el material del piso.

7) Porcentaje de ocupantes en viviendas particulares sin disponibilidad de drenaje, ni servicio de sanitario exclusivo.

En el cuadro vivienda 12: *Ocupantes de viviendas particulares habitadas por municipio, disponibilidad de excusado y admisión de agua según disponibilidad de drenaje y lugar de desalojo.* Se identifica la casilla de ocupantes en viviendas que no disponen de drenaje ni servicio sanitario exclusivo y dividirlo entre el total de ocupantes en viviendas particulares, menos el número de ocupantes en viviendas que no especifican si disponen de drenaje y/o servicio sanitario exclusivo.

$$IND7 = \frac{Osed}{Ot - NE} * 100$$

donde:

Osed es el total de ocupantes en viviendas sin drenaje ni sanitario exclusivo.
Ot es el total de ocupantes en viviendas particulares, y
NE es el total de ocupantes en viviendas particulares que no especifican si disponen de drenaje ni servicio sanitario exclusivo.

8) Porcentaje de ocupantes en viviendas particulares sin disponibilidad de agua entubada.

Dentro del cuadro vivienda 10. *Ocupantes de viviendas particulares habitadas por municipio, disponibilidad de energía eléctrica y agua según disponibilidad de drenaje y lugar de desalojo.* Se identifica la casilla del número de ocupantes en viviendas particulares sin disponibilidad de agua entubada -los que disponen de agua de pipa, pozo, río, arroyo u otra- y se divide entre el total de ocupantes en viviendas particulares menos el total de ocupantes en viviendas que no especifican si disponen de agua entubada:

$$IND8 = \frac{Osa}{Ot - NE} * 100$$

donde:

Osa es el total de ocupantes en viviendas que no disponen de agua entubada.
Ot es el total de ocupantes en viviendas particulares, y
NE es el total de ocupantes en viviendas particulares que no especifican si disponen de agua entubada.

9) Porcentaje de población ocupada con ingresos de hasta dos salarios mínimos.

Del cuadro de tabulados del cuestionario ampliado denominado *Características Económicas 4: Población ocupada y su distribución porcentual según ingreso por trabajo para cada municipio.* Se suma la proporción de población total ocupada que gana hasta dos salarios mínimos o que no percibe ingresos.

$$IND9 = PO_{hasta\,1} + PO_{+1a2}$$

donde:

$\mathbf{PO_{hasta\,1}}$ es la proporción de población ocupada que no percibe ingresos y la que lo hace hasta 1 salario mínimo, y
$\mathbf{PO_{+1a2}}$ es la proporción de población ocupada que percibe ingresos superiores a un salario mínimo pero no más de dos.

Construcción del Índice de Desarrollo Social y Humano

Una vez calculados los nueve indicadores socioeconómicos que permiten medir la intensidad del desarrollo social y humano, alcanza en cada una de sus formas, es necesario construir, a partir de ellos, un indicador resumen que de cuenta, de manera unidimensional, de la intensidad del fenómeno.

Dado que lo que interesa es la construcción de una medida que valúe el impacto global de los déficits, lo que procede es encontrar mediante la aplicación de un método estadístico, una función que refleje y conserve al máximo la información que aportan, en su conjunto las variables originales.

Asimismo, se deberá obtener una expresión de la relación que existe entre las variables involucradas y una medida de la participación de las mismas en el fenómeno de marginación.

El método de componentes principales responde a los planteamientos anteriores. Permite representar las relaciones existentes en un conjunto de variables correlacionadas, mediante un número significativamente menor de variables independientes entre sí y con un significado conceptual más definido, aunque no directamente observable.

A continuación se describe la aplicación del método para la construcción del índice de marginación (IDSyH).

Se pretende construir una variable única IDSyH que sea la combinación lineal de los nueve indicadores socioeconómicos IND_1, IND_2, ..., IND_9.

Es decir, se trata de construir el vector:

IDSyH = Índice de Desarrollo Social y Humano, en cuyas entradas se encuentra el valor del indicador resumen para los 125 municipios del Estado de México.

A partir de los vectores.

IND_j = En cuyas entradas se encuentra el valor que toma el indicador j para cada entidad federativa, j = 1, 2, ..., 9

a = (a1, a2, ..., a9); vector de coeficientes

Mediante la fórmula:

$$\mathbf{IDSyH} = a1\ (IND_1) + a2\ (IND_2) + \ldots + a9\ (IND_9)$$

Población total, indicadores y grado de desarrollo social y humano según municipio del Estado de México, 2010.

Municipio	Población	Porcentaje de población mayor de 15 años analfabeta	Porcentaje de población de 3 a 14 años que no asiste a la escuela	Porcentaje de población de 15 años o más sin primaria completa	Promedio de hijos nacidos vivos	Porcentaje de la población sin derechohabiencia a servicios de salud	Porcentaje de ocupantes en viviendas particulares habitadas con piso de tierra	Porcentaje de ocupantes en viviendas particulares habitadas que no disponen de drenaje no sanitario	Porcentaje de ocupantes en viviendas particulares habitadas que no disponen de agua entubada	Porcentaje de población ocupada con ingresos de hasta dos salarios mínimos	Índice de Desarrollo Social y Humano	Grado de Desarrollo Social y Humano
Estado de México	**15,175,862**	**4.41**	**15.45**	**14.35**	**2.20**	**41.0**	**3.94**	**3.18**	**5.67**	**35.34**		
Acambay	60,918	13.34	16.79	31.93	2.98	29.3	5.73	30.56	18.87	61.28	1.24157	Muy bajo
Acolman	136,558	2.90	14.72	11.81	2.12	42.9	3.89	0.38	20.18	31.21	-0.75502	Alto
Aculco	44,823	11.28	15.81	30.51	2.82	23.4	8.06	33.24	6.55	57.89	1.05485	Bajo
Almoloya de Alquisiras	14,856	11.56	14.63	31.90	2.87	24.4	8.32	20.23	24.62	66.80	1.12941	Muy bajo
Almoloya de Juárez	147,653	9.10	19.32	25.69	2.54	33.7	8.11	19.45	17.87	32.60	0.48028	Bajo
Almoloya del Rio	10,886	4.75	15.08	17.37	2.25	44.0	7.55	0.26	0.18	43.07	-0.50329	Medio
Amanalco	22,868	14.55	18.40	37.05	3.04	28.1	8.07	15.30	8.28	51.55	1.10399	Bajo
Amatepec	26,334	19.23	13.67	38.49	3.38	26.1	9.26	18.99	63.76	61.87	1.94799	Muy bajo
Amecameca	48,421	3.62	13.89	13.27	2.22	51.7	8.89	0.66	0.82	39.76	-0.71509	Alto
Apaxco	27,521	5.08	15.42	18.79	2.38	46.6	1.91	2.12	10.29	33.38	-0.56786	Alto
Atenco	56,243	3.46	16.41	13.38	2.27	55.2	5.56	0.55	5.74	40.64	-0.66986	Alto
Atizapán	10,299	5.44	17.74	16.55	2.28	39.7	9.89	0.72	0.12	53.38	-0.16687	Medio
Atizapán de Zaragoza	489,937	2.77	14.44	10.46	1.95	40.8	1.53	0.02	0.15	29.33	-1.11497	Muy alto
Atlacomulco	93,718	8.90	15.61	21.05	2.50	32.4	4.07	12.09	4.06	47.01	0.05757	Medio
Atlautla	27,663	6.91	17.17	22.16	2.47	43.8	16.94	1.80	3.36	63.23	0.33581	Bajo
Axapusco	25,559	6.98	15.64	21.50	2.55	47.4	4.75	6.96	1.85	51.49	-0.12777	Medio
Ayapango	8,864	3.43	13.71	14.57	2.34	42.2	8.57	0.70	4.39	43.92	-0.51291	Medio
Calimaya	47,033	5.31	15.38	14.66	2.29	45.7	6.53	1.36	1.33	35.26	-0.60082	Alto
Capulhuac	34,101	3.28	14.27	12.84	2.28	64.9	4.36	0.82	1.59	36.25	-0.95986	Muy alto
Coacalco de Berriozábal	278,064	0.97	11.08	5.00	1.85	32.0	1.57	0.06	0.24	28.15	-1.36859	Muy alto
Coatepec Harinas	36,174	12.19	21.76	35.54	2.96	24.2	10.69	17.73	11.60	52.15	1.27725	Muy bajo
Cocotitlán	12,142	2.60	14.52	11.85	2.25	32.8	5.46	0.50	4.70	35.98	-0.67874	Alto
Coyotepec	39,030	5.11	17.91	15.65	2.44	46.0	9.18	0.86	1.06	39.80	-0.32433	Medio
Cuautitlán	140,059	1.43	12.35	6.23	1.86	32.8	0.92	0.08	0.73	28.17	-1.29989	Muy alto
Chalco	310,130	4.24	15.69	14.49	2.22	53.4	7.24	0.64	6.95	36.90	-0.64199	Alto
Chapa de Mota	27,551	11.51	18.27	30.26	2.84	26.6	4.21	23.36	6.01	53.15	0.82664	Bajo
Chapultepec	9,676	2.12	13.27	9.56	2.07	24.4	1.99	0.82	2.40	38.10	-0.87323	Alto

Municipio	Población	Porcentaje de población mayor de 15 años analfabeta	Porcentaje de población de 3 a 14 años que no asiste a la escuela	Porcentaje de población de 15 años o más sin primaria completa	Promedio de hijos nacidos vivos	Porcentaje de la población sin derechohabiencia a servicios de salud	Porcentaje de ocupantes en viviendas particulares habitadas con piso de tierra	Porcentaje de ocupantes en viviendas particulares habitadas que no disponen de drenaje no sanitario	Porcentaje de ocupantes en viviendas particulares habitadas que no disponen de agua entubada	Porcentaje de ocupantes en viviendas particulares habitadas hasta dos salarios mínimos	Porcentaje de población ocupada con ingresos de	Índice de Desarrollo Social y Humano	Grado de Desarrollo Social y Humano
Chiautla	26,191	2.72	13.80	12.91	2.16	55.0	6.08	1.32	6.51	29.00		-0.93338	Alto
Chicoloapan	175,053	2.67	14.39	9.66	2.00	40.4	1.72	0.08	1.51	32.90		-1.05191	Muy alto
Chiconcuac	22,819	2.36	14.92	11.27	2.14	66.5	2.48	0.96	2.79	47.32		-0.98246	Muy alto
Chimalhuacán	614,453	4.54	17.94	16.86	2.23	54.7	5.97	0.12	8.77	40.20		-0.50592	Medio
Donato Guerra	33,455	16.88	25.74	42.31	3.06	30.9	15.93	23.85	18.53	69.31		2.15451	Muy bajo
Ecatepec de Morelos	1,656,107	2.71	15.00	11.14	2.08	42.9	1.98	0.05	2.38	37.29		-0.93094	Alto
Ecatzingo	9,369	8.35	16.62	25.78	2.83	42.4	20.72	5.36	0.57	65.65		0.73503	Bajo
Huehuetoca	100,023	2.62	16.69	9.95	2.11	31.3	2.12	0.36	1.04	31.80		-0.83965	Alto
Hueypoxtla	39,864	8.15	17.36	22.96	2.62	67.7	4.08	8.09	1.69	43.46		-0.23365	Medio
Huixquilucan	242,167	2.94	12.78	11.10	1.93	38.1	2.31	0.72	3.50	22.97		-1.15193	Muy alto
Isidro Fabela	10,308	6.79	16.89	21.06	2.35	33.9	8.28	8.26	1.70	44.45		-0.01994	Medio
Ixtapaluca	467,361	2.81	14.15	10.66	2.01	44.4	4.61	0.27	6.60	32.26		-0.94834	Alto
Ixtapan de la Sal	33,541	9.31	16.76	25.43	2.61	20.6	6.51	8.63	22.92	49.09		0.53907	Bajo
Ixtapan del Oro	6,629	13.26	22.37	39.92	3.15	15.0	7.17	23.77	7.70	83.32		1.84355	Muy bajo
Ixtlahuaca	141,482	11.26	17.13	24.79	2.57	34.9	9.14	16.61	25.33	53.14		0.72224	Bajo
Xalatlaco	26,865	5.20	17.18	18.62	2.39	49.9	12.72	3.31	3.69	52.35		-0.06391	Medio
Jaltenco	26,326	1.70	14.48	8.95	2.08	36.0	1.09	0.13	0.12	29.29		-1.09062	Muy alto
Jilotepec	83,755	7.27	14.31	23.76	2.57	28.6	3.93	19.27	12.69	49.96		0.26802	Medio
Jilotzingo	17,970	5.18	17.53	17.52	2.18	49.2	5.40	3.35	0.85	31.78		-0.59279	Alto
Jiquipilco	69,031	11.74	17.11	28.38	2.73	39.6	9.82	18.45	2.12	54.32		0.66696	Bajo
Jocotitlán	61,204	7.33	14.23	20.58	2.50	36.1	5.46	11.99	8.21	53.85		0.06310	Medio
Joquicingo	12,840	7.44	17.11	24.26	2.60	32.2	13.82	1.88	1.00	60.55		0.39867	Bajo
Juchitepec	23,497	6.44	15.64	21.55	2.39	48.0	10.37	1.11	3.54	51.74		-0.12575	Medio
Lerma	134,799	5.08	14.68	14.27	2.25	34.2	3.80	1.42	3.41	27.26		-0.70305	Alto
Malinalco	25,624	11.76	17.34	30.61	2.70	30.7	7.81	12.25	11.78	61.61		0.79699	Bajo
Melchor Ocampo	50,240	2.84	15.90	12.90	2.26	45.8	4.08	0.39	5.44	31.67		-0.78385	Alto
Metepec	214,162	1.85	10.80	7.18	1.93	29.7	2.36	0.42	1.68	21.14		-1.29595	Muy alto
Mexicaltzingo	11,712	3.85	14.01	12.15	2.23	51.1	4.09	1.01	4.50	31.75		-0.89424	Alto
Morelos	28,426	16.52	20.31	34.50	3.05	26.1	8.57	22.83	10.08	64.13		1.48946	Muy bajo
Naucalpan de Juárez	833,779	3.00	15.32	11.59	2.03	42.7	1.56	0.14	1.59	28.02		-1.03837	Muy alto
Nezahualcóyotl	1,110,565	2.74	13.61	11.58	2.13	46.1	1.22	0.04	0.48	31.12		-1.08660	Muy alto
Nextlalpan	34,374	3.65	17.58	14.65	2.30	46.7	4.81	0.56	8.91	30.82		-0.61083	Alto
Nicolás Romero	366,602	4.12	16.15	13.85	2.15	43.7	3.47	1.47	4.06	33.27		-0.74331	Alto
Nopaltepec	8,895	6.08	17.03	19.37	2.53	46.4	2.52	3.83	2.38	53.50		-0.22119	Medio
Ocoyoacac	61,805	4.00	14.13	12.91	2.20	40.1	3.92	1.05	3.58	28.16		-0.84096	Alto
Ocuilan	31,803	10.47	16.39	30.78	2.76	41.4	13.13	9.18	3.54	66.47		0.73653	Bajo
El Oro	34,446	10.67	15.76	25.46	2.90	21.3	10.92	20.08	8.87	55.53		0.88309	Bajo
Otumba	34,232	5.74	15.32	18.98	2.48	54.5	4.85	4.66	3.26	45.92		-0.38765	Medio
Otzoloapan	4,864	18.61	14.23	38.45	3.43	26.0	6.14	18.16	14.65	71.47		1.52242	Muy bajo
Otzolotepec	78,146	9.48	18.00	24.42	2.47	39.9	12.38	8.87	0.93	39.39		0.22286	Medio
Ozumba	27,207	4.34	14.91	16.98	2.39	48.8	12.03	1.91	8.81	56.90		-0.14341	Medio
Papalotla	4,147	2.92	12.90	11.45	2.20	52.3	1.59	0.81	6.94	33.73		-1.02775	Muy alto
La Paz	253,845	3.73	16.19	14.45	2.16	48.2	5.12	0.21	11.41	39.90		-0.61286	Alto
Polotitlán	13,002	6.81	11.36	23.35	2.55	24.3	1.82	13.50	0.17	49.61		-0.09818	Medio
Rayón	12,748	4.74	15.96	13.92	2.31	33.3	3.54	0.15	0.85	37.46		-0.57820	Alto
San Antonio la Isla	22,152	3.11	12.92	10.06	2.03	31.0	4.82	0.47	0.79	40.14		-0.83623	Alto
San Felipe del Progreso	121,396	16.42	23.13	37.76	3.07	31.0	9.54	24.82	29.08	51.31		1.70911	Muy bajo
San Martín de las Pirámides	24,851	3.95	12.90	15.19	2.32	46.7	3.33	1.74	4.37	39.80		-0.73456	Alto
San Mateo Atenco	72,579	3.46	14.41	11.15	2.26	35.2	2.54	1.10	22.04	36.92		-0.58799	Alto
San Simón de Guerrero	6,272	12.28	14.51	28.73	3.11	20.1	9.49	25.87	13.07	61.50		1.17974	Muy bajo
Santo Tomás	9,111	11.16	15.48	29.61	3.11	14.9	6.91	12.00	7.95	52.70		0.82926	Bajo

Municipio	Población	Porcentaje de población mayor de 15 años analfabeta	Porcentaje de población de 3 a 14 años que no asiste a la escuela	Porcentaje de población de 15 años o más sin primaria completa	Promedio de hijos nacidos vivos	Porcentaje de la población sin derechohabiencia a servicios de salud	Porcentaje de ocupantes en viviendas particulares habitadas con piso de tierra	Porcentaje de ocupantes en viviendas particulares habitadas que no disponen de drenaje no sanitario	Porcentaje de ocupantes en viviendas particulares habitadas que no disponen de agua entubada	Porcentaje de población ocupada con ingresos de hasta dos salarios mínimos	Índice de Desarrollo Social y Humano	Grado de Desarrollo Social y Humano
Soyaniquilpan de Juárez	11,798	5.72	12.20	23.23	2.53	23.9	2.44	24.69	3.80	59.93	0.21283	Medio
Sultepec	25,809	22.63	20.16	40.98	3.24	16.8	11.27	36.05	35.29	72.55	2.52486	Muy bajo
Tecámac	364,579	1.96	13.37	8.26	1.97	40.1	2.33	0.12	1.30	26.45	-1.19840	Muy alto
Tejupilco	71,077	15.45	17.17	32.47	2.98	25.3	10.96	18.11	31.57	56.02	1.38934	Muy bajo
Temamatla	11,206	2.98	12.72	11.98	2.13	28.2	3.64	0.39	7.15	36.68	-0.76500	Alto
Temascalapa	35,987	5.22	14.99	19.22	2.49	51.4	4.43	3.10	9.36	41.65	-0.40461	Medio
Temascalcingo	62,695	15.40	17.17	32.90	2.97	36.2	8.68	22.72	5.38	68.50	1.19354	Muy bajo
Temascaltepec	32,870	12.46	19.28	31.54	3.03	27.1	6.07	28.37	8.91	63.57	1.24982	Muy bajo
Temoaya	90,010	10.86	18.82	31.37	2.66	33.4	14.51	10.72	1.80	50.80	0.75800	Bajo
Tenancingo	90,946	7.40	16.62	21.68	2.49	48.9	8.98	3.18	6.61	39.45	-0.13222	Medio
Tenango del Aire	10,578	3.55	11.84	15.20	2.28	40.3	6.03	0.76	1.09	37.65	-0.74544	Alto
Tenango del Valle	77,965	8.19	15.92	21.00	2.43	45.2	10.16	2.13	5.70	52.05	0.00357	Medio
Teoloyucan	63,115	3.83	15.84	13.68	2.33	52.8	2.85	0.58	0.61	32.50	-0.83961	Alto
Teotihuacán	53,010	3.47	13.75	13.28	2.26	41.6	2.79	0.79	9.23	33.30	-0.78556	Alto
Tepetlaoxtoc	27,944	4.25	14.51	16.09	2.34	45.4	4.37	4.00	5.74	31.68	-0.64124	Alto
Tepetlixpa	18,327	5.15	19.79	19.78	2.35	58.9	14.52	3.53	7.39	53.11	0.05801	Medio
Tepotzotlán	88,559	4.06	15.91	13.77	2.23	44.4	3.51	1.74	7.99	31.34	-0.70745	Alto
Tequixquiac	33,907	3.86	15.10	18.52	2.45	59.8	2.35	2.79	8.80	34.95	-0.67892	Alto
Texcaltitlán	17,390	11.31	17.46	30.54	2.97	21.9	8.35	18.40	16.67	63.72	1.13948	Muy bajo
Texcalyacac	5,111	3.54	15.64	15.22	2.21	34.6	5.99	1.02	0.00	45.50	-0.50326	Medio
Texcoco	235,151	3.18	13.92	11.51	2.14	50.8	2.98	1.68	10.18	34.27	-0.90486	Alto
Tezoyuca	35,199	3.52	15.59	13.70	2.23	56.2	6.39	0.55	35.80	37.85	-0.45011	Medio
Tianguistenco	70,682	4.89	14.49	15.98	2.36	52.1	9.41	2.52	2.26	52.05	-0.37065	Medio
Timilpan	15,391	9.16	15.37	27.63	2.81	27.0	4.40	14.91	11.34	59.53	0.58142	Bajo
Tlalmanalco	46,130	2.83	12.94	10.50	2.18	32.5	6.08	0.52	3.32	33.24	-0.80356	Alto
Tlalnepantla de Baz	664,225	2.57	13.56	10.29	2.04	35.5	1.68	0.06	1.54	28.84	-1.06575	Muy alto
Tlatlaya	32,997	21.25	13.31	37.71	3.54	21.5	5.94	23.78	62.34	68.69	2.12486	Muy bajo
Toluca	819,561	3.99	13.71	12.24	2.10	33.2	3.08	1.50	6.53	27.32	-0.85059	Alto
Tonatico	12,099	7.19	12.72	28.21	2.57	17.2	3.32	4.39	26.78	49.27	0.26331	Medio
Tultepec	91,808	3.23	15.83	12.60	2.13	49.4	2.64	0.11	0.09	31.54	-0.95837	Muy alto
Tultitlán	524,074	2.14	15.12	8.83	2.00	38.3	1.77	0.06	0.42	38.95	-0.98237	Muy alto
Valle de Bravo	61,599	8.38	15.44	24.60	2.46	34.9	8.00	6.72	4.46	36.29	-0.02215	Medio
Villa de Allende	47,709	15.30	23.41	36.77	2.99	34.7	8.16	23.29	17.14	60.79	1.53447	Muy bajo
Villa del Carbón	44,881	12.14	17.05	30.48	2.73	22.8	10.33	24.15	3.18	45.29	0.86393	Bajo
Villa Guerrero	59,991	9.06	22.54	33.34	2.78	31.4	11.56	9.42	8.22	52.70	0.91918	Bajo
Villa Victoria	94,369	17.35	26.51	40.82	3.02	37.1	8.36	38.78	42.58	40.26	2.02595	Muy bajo
Xonacatlán	46,331	6.38	15.12	17.45	2.36	35.8	5.68	3.00	3.51	31.32	-0.44333	Medio
Zacazonapan	4,051	13.31	17.08	33.56	3.08	14.6	5.90	2.35	2.28	45.08	0.71183	Bajo
Zacualpan	15,121	14.21	18.39	39.17	3.02	18.5	13.07	38.08	47.45	67.56	2.19321	Muy bajo
Zinacantepec	167,759	6.31	15.29	17.21	2.29	33.5	6.63	3.32	11.10	38.00	-0.27883	Medio
Zumpahuacán	16,365	14.49	18.99	37.08	2.93	35.6	10.04	17.01	22.93	76.43	1.49213	Muy bajo
Zumpango	159,647	4.10	15.57	14.35	2.23	48.0	2.97	0.76	4.27	32.91	-0.78679	Alto
Cuautitlán Izcalli	511,675	1.61	12.62	7.07	1.92	34.5	1.53	0.12	1.88	28.73	-1.22692	Muy alto
Valle de Chalco Solidaridad	357,645	4.56	17.86	16.76	2.22	58.3	4.27	0.06	0.63	39.53	-0.67278	Alto
Luvianos	27,781	21.28	19.93	42.21	3.59	18.0	16.66	26.54	52.13	69.72	2.75867	Muy bajo
San José del Rincón	91,345	19.66	26.14	43.55	3.37	29.4	11.70	15.23	32.61	63.19	2.23459	Muy bajo
Tonanitla	10,216	3.02	16.19	13.37	2.29	42.6	2.37	0.36	7.40	40.97	-0.65270	Alto

Fuente: Estimación del *Consejo de Investigación y Evaluación de la Política Social (CIEPS).*

ÍNDICE DE DESARROLLO SOCIAL Y HUMANO POR MUNICIPIO 2010

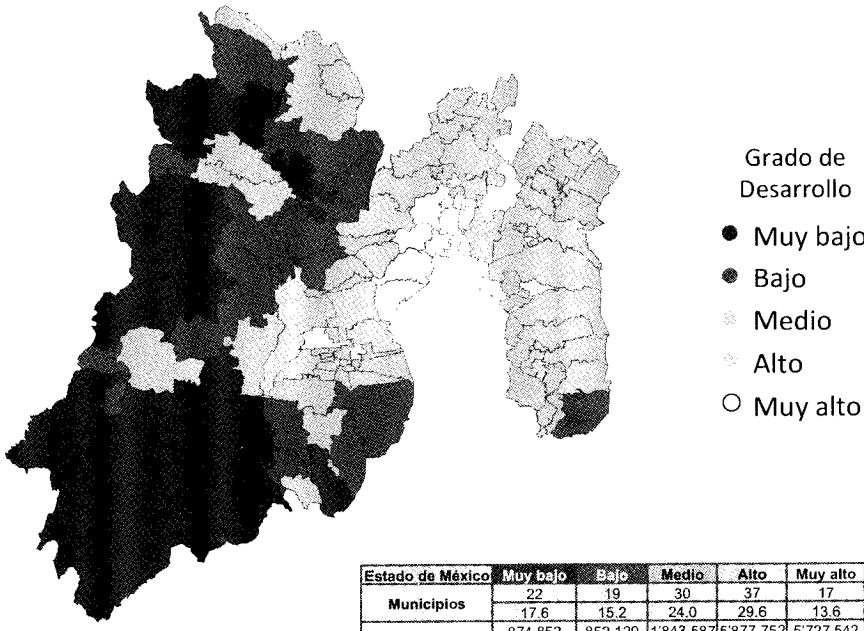

Estado de México	Muy bajo	Bajo	Medio	Alto	Muy alto	Total general
Municipios	22	19	30	37	17	125
	17.6	15.2	24.0	29.6	13.6	100.0
Población	874,852	852,129	1'843,587	5'877,752	5'727,542	15'175,862
	5.8	5.6	12.1	38.7	37.7	100.0

Fuente: Estimación del Consejo de Investigación y Evaluación de la Política Social con información del INEGI. XIII Censo General de Población y Vivienda 2010. Tabulados básico y ampliado.

ESTRUCTURA PARA ESTIMAR EL ÍNDICE DE DESARROLLO SOCIAL Y HUMANO PARA LAS LOCALIDADES DEL ESTADO DE MEXICO

CONCEPTO: Fenómeno estructural múltiple que valora dimensiones, formas e intensidades de exclusión en el proceso de desarrollo y disfrute de sus beneficios.

DIMENSIONES	FORMA DE EXCLUSIÓN	INDICADORES PARA MEDIR LA INTENSIDAD
Educación	Analfabetismo	1. Porcentaje de población de 15 años o más analfabeta
	Población que no asiste a la primaria	2. Porcentaje de población de 3 a 14 años que no asiste a la escuela
	Población sin primaria completa	3. Porcentaje de población de 15 años o más con educación básica incompleta
Salud	Población sin derechohabiencia a servicios de salud	4. Promedio de Hijos nacidos Vivos 5. Porcentaje de población sin derechohabiencia a servicios de salud.
Vivienda	Viviendas particulares con piso de tierra	6. Porcentaje de viviendas particulares habitadas con piso de tierra
	Viviendas particulares sin drenaje ni sanitario	7. Porcentaje de viviendas particulares habitadas que no disponen de drenaje
	Viviendas particulares sin agua entubada	8. Porcentaje de viviendas particulares habitadas que no disponen de agua entubada
Ingresos	Población de 12 años o más desocupada	9. Porcentaje de población de 12 años o más desocupada

CONSTRUCCIÓN DE LOS INDICADORES DE DESARROLLO SOCIAL Y HUMANO PARA LAS LOCALIDADES DEL ESTADO DE MÉXICO, 2010

Las variables que determinan el Índice de Desarrollo Social y Humano por localidad fueron extraídas de los Principales Resultados por Localidad del XIII Censo General de Población y Vivienda del 2010.

Los indicadores fueron los siguientes:

1) Porcentaje de población analfabeta.

El cálculo de este indicador consistió en dividir el total de población de 15 años o más analfabeta entre la población de 15 años y más. Lo anterior se puede resumir:

$$IND1 = \frac{Pa}{PT_{15}} *100$$

donde:

Pa es la población total analfabeta,
PT_{15} es la población de 15 años y más, y

2) Porcentaje de población de 3 a 14 años que no asiste a la escuela.

Este indicador es resultado de dividir la suma de la población de 3 a 5 años, más la de 6 a 11 años, más la de 12 a 14 años que no asiste a la escuela, entre la suma de la población total de 3 a 5 años, más la de 6 a 11 años, más de la 12 a 14 años.

$$IND2 = \frac{P_{3-5}noa + P_{6-11}noa + P_{12-14}noa}{PT_{3-5} + PT_{6-11} + PT_{12-14}} *100$$

donde:

$\mathbf{P_{3-5}noa}$ es la población de 3 a 5 años que no asiste a la escuela,
$\mathbf{P_{6-11}noa}$ es la población de 6 a 11 años que no asiste a la escuela,
$\mathbf{P_{12-14}noa}$ es la población de 12 a 14 años que no asiste a la escuela,
PT_{3-5} es la población de 3 a 5 años de edad,
PT_{6-11} es la población de 6 a 11 años de edad,
PT_{12-14} es la población de 3 a 5 años de edad,

3) Porcentaje de población mayor de 15 años o más con educación básica incompleta.

Este indicador es el resultado de dividir la suma de la población de 15 años o más sin escolaridad más la población de 15 años o más con primaria incompleta entre la población de 15 años o más:

$$IND3 = \frac{P_{+15se} + P_{+15pi}}{P_{15+}} *100$$

donde:

$\mathbf{P_{+15se}}$ Es la población de 15 años o más sin escolaridad,
$\mathbf{P_{+15pi}}$ es la población de 15 años o más con primaria incompleta, y
P_{15} es la población de 15 años o más.

4) Promedio de hijos nacidos vivos.

Se identifica la casilla de promedio de hijos nacidos vivos.

$$IND\ 4 = Phnv$$

donde:

Phnv es el promedio de hijos nacidos vivos.

5) Porcentaje de población sin derechohabiencia a servicios de salud.

Se identifica a la población que no es derechohabiente a los servicios de salud y se divide entre la población total.

$$IND5 = \frac{P_{\sin der}}{PT} *100$$

donde:

$\mathbf{P_{sinder}}$ es el total de población sin derechohabiencia a los servicios de salud, y
PT es la población total.

6) Porcentaje de viviendas particulares habitadas con piso de tierra.

Identificar el total de viviendas particulares habitadas con piso de tierra dividirlo entre el total de viviendas particulares habitadas.

$$IND6 = \frac{Vpt}{Vt} *100$$

donde:

Vpt es el total de ocupantes en viviendas particulares con piso de tierra, y
Vt es el total de ocupantes en viviendas particulares.

7) Porcentaje de viviendas particulares habitadas que no dispone de drenaje.

La estimación de este indicador se realiza identificando el total de viviendas que no disponen de drenaje y dividirlo entre el total de viviendas particulares habitadas.

$$IND7 = \frac{Vsd}{Vt} * 100$$

donde:

Vsd es el total de viviendas sin drenaje,y
Vt es el total de viviendas particulares habitadas.

8) Porcentaje de viviendas particulares sin disponibilidad de agua entubada.

Este indicador se obtiene de dividir el total de viviendas particulares habitadas que no disponen de agua entubada en el ámbito de la vivienda entre el total de viviendas particulares habitadas:

$$IND8 = \frac{Vsa}{Vt} * 100$$

donde:

Vsa es el total de viviendas que no disponen de agua entubada en el ámbito de la vivienda.
Vt es el total de viviendas particulares habitadas.

9) Porcentaje de población de 12 años o más desocupada.

Esta variable se obtiene dividiendo la población desocupada entre el total de la población económicamente activa.

$$IND9 = \frac{P_d}{PEA}$$

donde:

P_d es el total de la población desocupada, y
PEA es la población económicamente activa.

ÍNDICE DE DESARROLLO SOCIAL Y HUMANO POR LOCALIDAD 2010

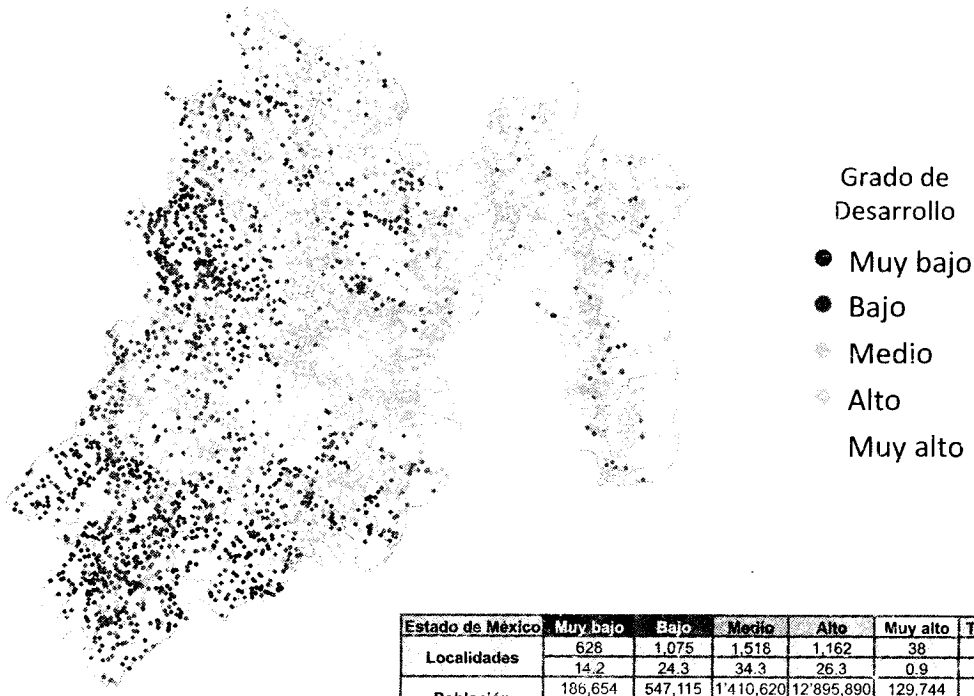

Estado de México	Muy bajo	Bajo	Medio	Alto	Muy alto	Total general
Localidades	628	1,075	1,518	1,162	38	4,421
	14.2	24.3	34.3	26.3	0.9	100.0
Población	186,654	547,115	1'410,620	12'895,890	129,744	15'170,023
	1.2	3.6	9.3	85.0	0.9	100.0

Fuente: Estimación del Consejo de Investigación y Evaluación de la Política Social con información del INEGI. XIII Censo General de Población y Vivienda 2010. Integración Territorial

ÍNDICE DE DESARROLLO SOCIAL Y HUMANO POR LOCALIDAD 2010
ZONAS DE ATENCIÓN PRIORITARIA

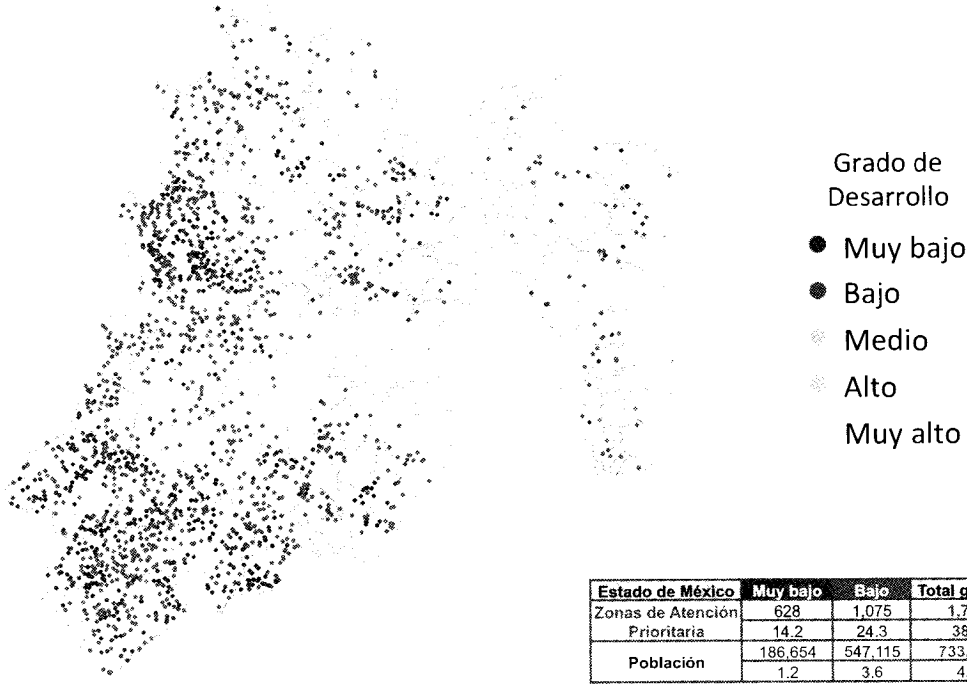

Estado de México	Muy bajo	Bajo	Total general
Zonas de Atención Prioritaria	628	1,075	1,703
	14.2	24.3	38.5
Población	186,654	547,115	733,769
	1.2	3.6	4.8

Fuente: Estimación del Consejo de Investigación y Evaluación de la Política Social con información del INEGI. XIII Censo General de Población y Vivienda 2010. Integración Territorial

ESTRUCTURA PARA ESTIMAR EL ÍNDICE DE DESARROLLO SOCIAL Y HUMANO PARA LAS ÁREAS GEOESTADÍSTICAS BÁSICAS DEL ESTADO DE MEXICO 2010

CONCEPTO: Fenómeno estructural múltiple que valora dimensiones, formas e intensidades de exclusión en el proceso de desarrollo y disfrute de sus beneficios.

DIMENSIONES	FORMA DE EXCLUSIÓN	INDICADORES PARA MEDIR LA INTENSIDAD
Educación	Analfabetismo	**1**. Porcentaje de población de 15 años o más analfabeta
	Población que no asiste a la primaria	**2**. Porcentaje de población de 3 a 14 años que no asiste a la escuela
	Población sin primaria completa	**3**. Porcentaje de población de 15 años o más con educación básica incompleta
Salud	Población sin derechabiencia a servicios de salud	**4**. Promedio de hijos nacidos vivos **5**. Porcentaje de población sin derechabiencia a servicios de salud
Vivienda	Viviendas particulares con piso de tierra	**6**. Porcentaje de viviendas particulares habitadas con piso de tierra
	Viviendas particulares sin drenaje	**7**. Porcentaje de viviendas particulares habitadas que no disponen de drenaje
	Viviendas particulares sin agua entubada	**8**. Porcentaje de viviendas particulares habitadas que no disponen de agua entubada de la red pública
Ingresos	Población de 12 años o más desocupada	**9**. Porcentaje de población de 12 años o más desocupada

CONSTRUCCIÓN DE LOS INDICADORES DE DESARROLLO SOCIAL Y HUMANO PARA LAS ÁREAS GEOESTADÍSTICAS BÁSICAS DEL ESTADO DE MÉXICO, 2010

Las variables que determinan el Índice de Desarrollo Social y Humano para Áreas Geoestadísticas Básicas 2010 fueron extraídas del XIII Censo General de Población y Vivienda del 2010.

Los indicadores fueron los siguientes:

1) Porcentaje de población analfabeta.

El cálculo de este indicador consistió en dividir el total de población de 15 años o más analfabeta entre la población de 15 años y más. Lo anterior se puede resumir:

$$IND1 = \frac{Pa}{PT_{15}} * 100$$

donde:

Pa es la población total analfabeta,
PT_{15} es la población de 15 años y más, y

2) Porcentaje de población de 3 a 14 años que no asiste a la escuela.

Este indicador es resultado de dividir la población la población de 3 a 14 años que no asiste a la escuela entre la población total de 3 a 14 años.

$$IND2 = \frac{P_{3-5}noa + P_{6-11}noa + P_{12-14}noa}{PT_{3-5} + PT_{6-11} + PT_{12-14}} * 100$$

donde:

$\mathbf{P_{3-5}noa}$ es la población de 3 a 5 años que no asiste a la escuela,
$\mathbf{P_{6-11}noa}$ es la población de 6 a 11 años que no asiste a la escuela,
$\mathbf{P_{12-14}noa}$ es la población de 12 a 14 años que no asiste a la escuela,
PT_{3-5} es la población de 3 a 5 años de edad,
PT_{6-11} es la población de 6 a 11 años de edad,
PT_{12-14} es la población de 12 a 14 años de edad

3) Porcentaje de población mayor de 15 años o más con educación básica incompleta.

Este indicador es el resultado de dividir la suma de la población de 15 años o más sin escolaridad más la población de 15 años o más con educación básica incompleta entre la suma de la población de 15 años o más sin escolaridad más la población de 15 años o más con educación básica incompleta, más la población de 15 años o más con educación básica completa más la población de 15 años o más con educación posbásica:

$$IND3 = \frac{P_{+15se} + P_{+15spc}}{P_{+15se} + P_{+15spc} + P_{+15cpc} + P_{+15ssc} + P_{+15csc} + P_{+18cep}} * 100$$

donde:

$\mathbf{P_{+15se}}$ Es la población de 15 años o más sin escolaridad,
$\mathbf{P_{+15spc}}$ Es la población de 15 años o más con primaria incompleta,
$\mathbf{P_{+15cpc}}$ es la población de 15 años o más con primaria completa
P_{+15ssc} es la población de 15 años o más con secundaria incompleta
P_{+15csc} es la población de 15 años o más con secundaria completa
P_{+18cep} es la población de 18 años o más con educación post-básica

4) Promedio de hijos nacidos vivos.

Se identifica la casilla de promedio de hijos nacidos vivos.

$$IND\ 4 = Phnv$$

donde:

Phnv es el promedio de hijos nacidos vivos.

5) Porcentaje de población sin derechohabiencia a servicios de salud.

Se identifica a la población que no es derechohabiente a los servicios de salud y se divide entre la población total.

$$IND5 = \frac{P_{\sin der}}{P_{\sin der} + P_{cder}} * 100$$

donde:

$\mathbf{P_{sinder}}$ es el total de población sin derechohabiencia a los servicios de salud, y
$\mathbf{P_{cder}}$ es la población derechohabiente a los servicios de salud.

6) Porcentaje de viviendas particulares con piso de tierra.

Identificar el total de viviendas particulares habitadas con piso de tierra dividirlo entre el total de viviendas particulares habitadas.

$$IND6 = \frac{Vpt}{Vt} * 100$$

donde:

Vpt es el total de viviendas particulares habitadas con piso de tierra, y
Vt es el total de viviendas particulares habitadas.

7) Porcentaje de viviendas particulares habitadas sin disponibilidad de drenaje.

La estimación de este indicador se realiza identificando el total de viviendas que no disponen de drenaje y dividirlo entre el total de viviendas particulares habitadas.

$$IND7 = \frac{Vsd}{Vt} * 100$$

donde:

Vsd es el total de viviendas sin drenaje, y
Vt es el total de viviendas particulares habitadas.

8) Porcentaje de viviendas particulares habitadas sin disponibilidad de agua entubada de la red pública.

Este indicador se obtiene de dividir el total de viviendas particulares habitadas que no disponen de agua entubada en el ámbito de la vivienda entre el total de viviendas particulares habitadas:

$$IND8 = \frac{Vsa}{Vt} * 100$$

donde:

Vsa es el total de viviendas particulares habitadas que no disponen de agua entubada en el ámbito de la vivienda.
Vt es el total de viviendas particulares habitadas.

9) Porcentaje de población desocupada.

Este indicador se obtiene de dividir el total de viviendas particulares habitadas que no disponen de agua entubada en el ámbito de la vivienda entre el total de viviendas particulares habitadas:

$$IND8 = \frac{Pdes}{PEA} * 100$$

donde:

Pdes es el total de población desocupada.
PEA es el total de la Población Económicamente Activa

ÍNDICE DE DESARROLLO SOCIAL Y HUMANO
POR AREA GEOESTADISTICA BASICA 2010

ÍNDICE DE DESARROLLO SOCIAL Y HUMANO POR AGEB 2010

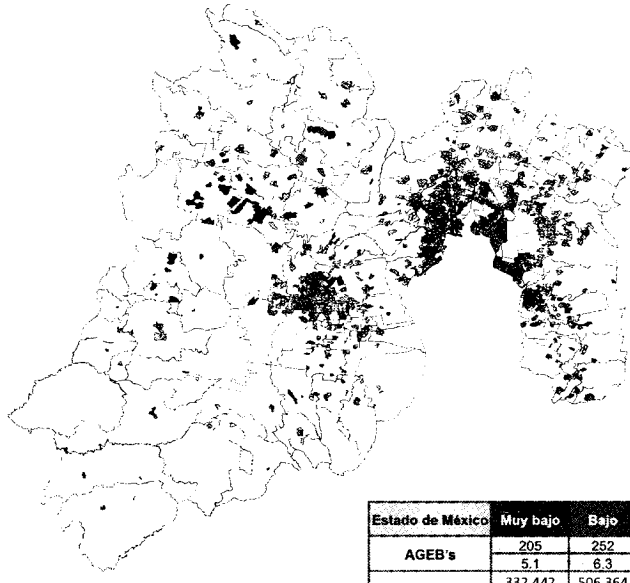

Grado de Desarrollo
- Muy bajo
- Bajo
- Medio
- Alto
- Muy alto

Municipios

Estado de México	Muy bajo	Bajo	Medio	Alto	Muy alto	Total general
AGEB's	205	252	1,090	1,872	588	4,007
	5.1	6.3	27.2	46.7	14.7	100.0
Población	332,442	506,364	3'458,846	6'924,662	1'721,323	12'943,637
	2.6	3.9	26.7	53.5	13.3	100.0

Fuente: Estimación del Consejo de Investigación y Evaluación de la Política Social con información del INEGI. XIII Censo General de Población y Vivienda 2010.

ÍNDICE DE DESARROLLO SOCIAL Y HUMANO POR ÁREA GEOESTADÍSTICA BÁSICA 2010
Valle Cuautitlán-Texcoco

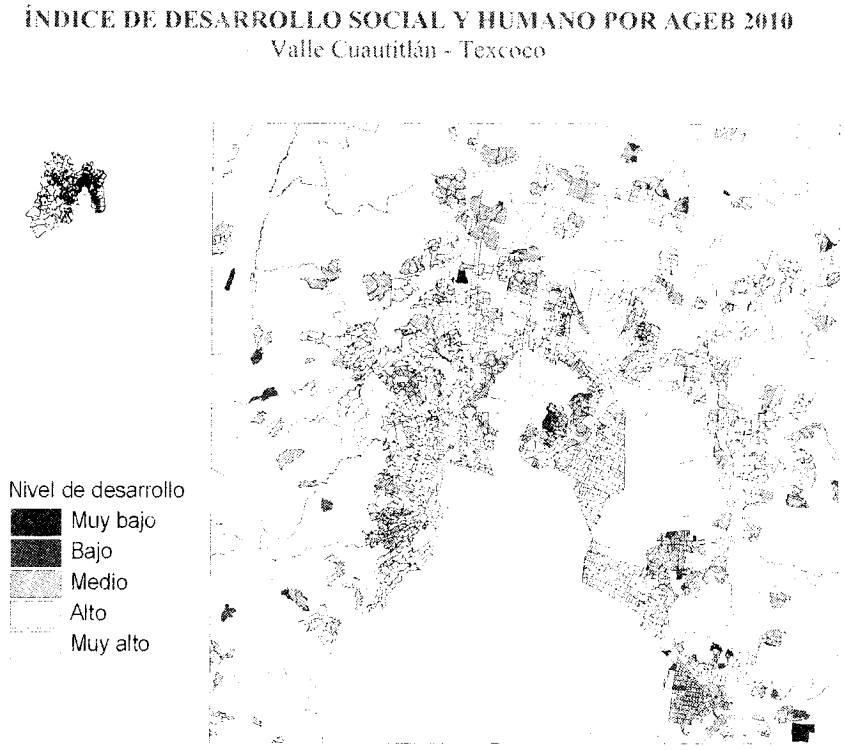

Fuente: Estimación del Consejo de Investigación y Evaluación de la Política Social con información del INEGI. XIII Censo General de Población y Vivienda 2010.

ÍNDICE DE DESARROLLO SOCIAL Y HUMANO POR ÁREA GEOESTADÍSTICA BÁSICA 2010
Valle Toluca-Lerma

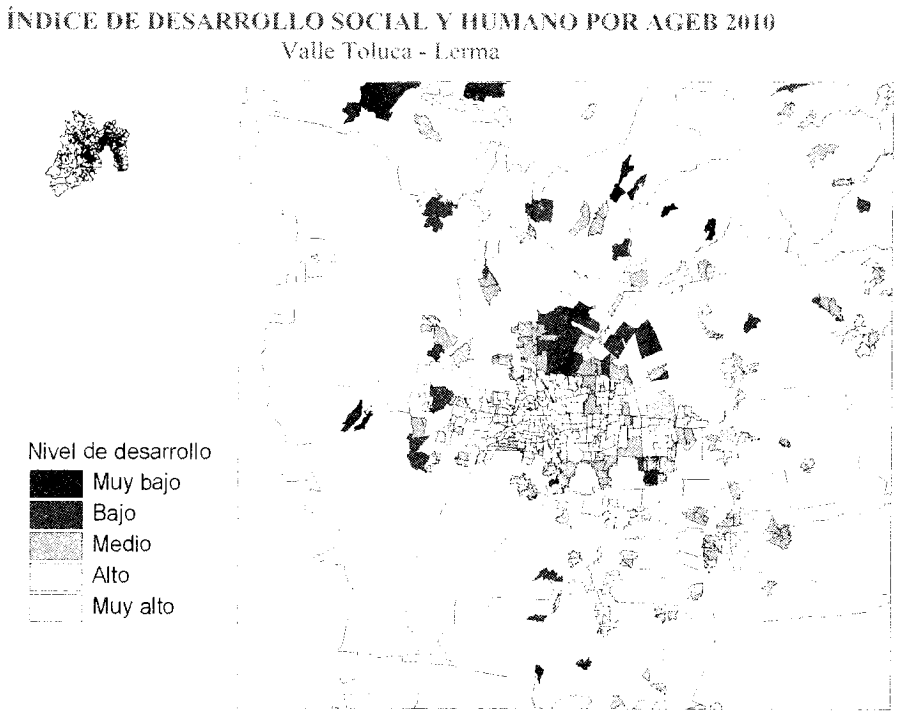

Fuente: Estimación del Consejo de Investigación y Evaluación de la Política Social con información del INEGI. XIII Censo General de Población y Vivienda 2010.

Resultados por localidad

Municipio	Número de localidad	Nombre de la localidad	Población	Porcentaje de población mayor de 15 años analfabeta	Porcentaje de población de 3 a 14 años que no asiste a la escuela	Porcentaje de población de 15 años o más sin primaria completa	Promedio de hijos nacidos vivos	Porcentaje de la población sin derecho habiente a servicios de salud	Porcentaje de viviendas particulares habitadas con piso de tierra	Porcentaje de viviendas particulares habitadas que no disponen de drenaje	Porcentaje de viviendas particulares habitadas que no disponen de agua entubada	Porcentaje de población de 12 años o más desocupada	Índice de Desarrollo Social y Humano	Grado de Desarrollo Social y Humano
Acambay	0001	Acambay	4,077	3.08	11.32	12.21	2.04	29.78	1.77	2.65	2.36	3.3	-1.3502	Alto
Acambay	0002	Agostadero (San José Agostadero)	645	17.38	9.38	38.65	2.58	32.71	1.45	9.27	3.90	2.2	-0.3417	Medio
Acambay	0003	Agua Limpia	202	10.24	17.91	25.98	2.46	34.65	4.65	30.23	4.65	4.3	-0.5008	Medio
Acambay	0004	Las Arenas (San Agustín)	767	9.40	14.66	30.40	2.95	22.82	1.78	37.28	76.92	1.3	0.0360	Medio
Acambay	0006	Boshi Chiquito	361	10.29	13.95	28.92	3.33	25.76	2.47	30.86	13.58	29.6	-0.0734	Medio
Acambay	0007	Boshi Grande	177	16.78	8.06	38.24	3.39	26.55	2.38	33.33	11.90	8.2	-0.0151	Medio
Acambay	0008	Botiki	615	8.54	15.70	22.96	2.47	21.63	2.29	16.03	35.11	13.3	-0.5287	Medio
Acambay	0009	Bovini	382	20.97	17.55	40.45	3.66	28.01	3.13	43.75	5.21	13.7	0.5318	Bajo
Acambay	0010	Boshindo	1,153	11.45	13.74	26.55	2.58	34.52	5.07	23.19	17.75	12.6	-0.4288	Medio
Acambay	0011	La Candad	1,340	8.31	13.64	23.70	2.60	31.04	4.13	5.98	10.79	13.6	-0.6956	Medio
Acambay	0012	Cementeras	1,028	16.46	24.00	37.28	3.07	27.33	7.56	49.58	32.35	6.1	0.4793	Bajo
Acambay	0013	Chantee	92	12.73	15.63	43.64	3.33	7.61	5.26	63.15	10.53	16.0	0.5460	Bajo
Acambay	0014	Los Charcos	182	25.52	14.29	50.34	3.95	31.32	15.00	30.00	18.33	8.9	0.9318	Bajo
Acambay	0015	Dateje	346	15.00	21.93	39.50	3.13	17.63	2.74	69.86	17.81	21.4	0.4567	Bajo
Acambay	0016	Detina (San Antonio Detina)	2,453	9.51	19.43	28.40	2.93	24.95	9.76	34.26	18.92	8.1	-0.1198	Medio
Acambay	0017	Dongu (Dongu Centro)	588	16.71	16.88	32.92	2.85	45.07	2.33	11.63	3.88	2.5	-0.3332	Medio
Acambay	0019	Endeje	984	4.11	10.92	14.87	2.24	25.91	2.07	4.15	2.49	3.8	-1.1669	Alto
Acambay	0020	El Ermitaño	480	8.91	16.20	28.38	2.75	36.25	1.03	43.30	32.99	26.4	-0.1731	Medio
Acambay	0021	Esdoca (Esdoca Centro)	322	6.14	10.81	19.74	2.37	27.02	4.05	13.51	79.73	15.0	-0.5520	Medio
Acambay	0022	La Estancia Sector Uno (La Estancia)	1,075	10.55	13.85	31.33	3.36	16.09	4.31	54.74	8.19	8.3	0.1192	Medio
Acambay	0023	Gando	155	20.65	9.38	44.83	3.86	21.94	15.91	31.87	6.82	11.1	0.6621	Bajo
Acambay	0024	Ganada	2,433	14.75	22.79	38.49	3.05	22.44	11.06	72.23	19.62	13.0	0.5886	Bajo
Acambay	0025	Barrio de Guadalupe	279	12.57	3.90	34.03	3.39	32.26	6.99	72.13	9.84	5.5	0.2091	Bajo
Acambay	0026	Hondiga	305	5.60	20.00	22.22	2.51	32.46	4.41	36.76	7.35	0.0	-0.6001	Medio
Acambay	0027	La Huerta	430	10.56	16.49	41.90	3.26	37.91	9.91	58.56	31.53	55.9	0.5949	Bajo
Acambay	0028	Juanito	726	13.10	9.50	29.76	2.97	18.46	6.01	13.11	8.20	5.0	-0.3352	Medio
Acambay	0029	La Laguna	170	12.93	2.63	31.90	2.56	19.41	17.50	62.50	0.00	20.4	0.0432	Medio
Acambay	0031	La Loma (Santa María la Loma)	1,274	12.07	12.05	36.11	3.38	24.33	5.56	8.85	4.77	6.9	-0.1542	Medio
Acambay	0033	La Manga	244	21.37	17.78	35.88	3.71	20.49	8.38	74.47	4.26	12.5	0.7696	Bajo
Acambay	0034	Maytejé	249	24.42	24.62	41.26	3.17	39.76	2.47	45.38	3.70	1.3	0.4817	Bajo
Acambay	0035	Pathé	1,114	7.62	16.60	23.63	2.37	35.55	4.01	20.07	3.78	5.8	-0.7416	Alto
Acambay	0036	Los Pilares	965	10.34	9.49	29.31	3.06	16.08	1.81	56.58	23.53	3.2	-0.0240	Medio
Acambay	0037	Pueblo Nuevo	4,422	19.40	15.24	29.64	3.30	34.53	13.34	84.59	94.92	30.8	1.0120	Bajo
Acambay	0038	Puentecillas	1,851	20.27	24.05	46.40	3.06	23.50	10.31	41.48	35.20	12.4	0.7049	Bajo
Acambay	0039	San Antonio las Palmas	91	16.13	8.33	35.48	3.49	16.48	0.00	50.00	77.27	13.6	0.5489	Bajo
Acambay	0040	San Francisco Shaxni	2,211	21.33	21.55	46.29	3.32	43.01	8.82	32.56	30.88	9.5	0.5859	Bajo
Acambay	0041	San Ildefonso (San Ildefonso Yolotepec)	771	10.62	11.43	30.69	2.54	29.05	3.14	20.42	16.75	2.5	-0.4746	Medio
Acambay	0042	San José Boxdo	424	17.68	17.36	28.10	3.24	20.75	5.25	51.82	1.82	1.4	0.2503	Bajo
Acambay	0043	San Juanico Sector Uno	1,080	16.18	17.06	34.16	3.36	43.80	1.53	35.63	4.60	5.3	0.0199	Medio
Acambay	0044	San Juanico Sector Dos	542	10.34	15.34	29.02	3.03	28.97	12.60	40.16	29.13	27.3	0.0794	Medio
Acambay	0045	San Nicolás Acambay	359	11.17	20.51	37.86	3.10	30.54	4.54	70.37	20.99	6.4	0.3389	Bajo
Acambay	0046	San Pedro de los Metates	2,048	10.68	17.26	27.34	2.89	37.70	5.19	17.37	2.00	1.9	-0.4711	Medio
Acambay	0047	La Soledad	569	14.47	16.46	31.05	3.40	28.30	8.67	65.33	12.67	4.6	0.3309	Bajo
Acambay	0048	Tixmadeje Grande (Santa María Tixmadeje)	1,152	16.26	15.25	33.93	3.29	32.64	4.73	43.24	6.76	9.9	0.1486	Medio
Acambay	0049	Tixmadeje Chiquito	1,377	8.56	17.12	29.85	3.04	17.79	4.44	38.91	7.17	7.7	-0.1541	Medio
Acambay	0052	La Teresa (Santa Teresa)	267	14.37	19.18	40.23	2.78	20.22	9.84	49.18	100.00	1.1	0.5138	Bajo
Acambay	0053	Los Sauces	143	16.85	22.73	39.33	3.48	6.99	5.06	30.30	21.21	0.0	0.4434	Bajo
Acambay	0054	Dongu Puerto	754	15.97	16.53	32.39	3.21	26.26	8.86	49.37	33.54	5.3	0.3199	Bajo
Acambay	0057	Loma de San Angel	410	13.57	11.61	30.00	3.17	25.85	6.12	78.57	9.18	0.0	0.2204	Bajo
Acambay	0058	Loma Linda	518	20.00	27.27	46.62	3.60	26.45	11.76	63.03	15.13	1.5	0.9560	Bajo
Acambay	0059	Detina Ejido	217	15.63	10.94	33.09	3.08	30.88	5.77	78.85	98.08	8.3	0.6854	Bajo
Acambay	0060	La Florida	265	11.30	17.14	32.20	3.45	26.79	25.93	57.31	11.11	0.0	0.4118	Bajo
Acambay	0062	La Palma	730	16.22	18.55	40.00	3.15	25.48	1.67	42.22	21.67	6.2	0.2807	Bajo
Acambay	0063	Canada del Gallo	325	23.44	29.06	50.00	3.27	32.62	7.59	30.63	41.77	20.7	1.0175	Bajo
Acambay	0064	Doxteje Centro	1,121	15.10	16.62	33.52	3.25	39.16	7.60	52.47	16.73	1.2	0.1940	Medio
Acambay	0065	San Francisco Shaxni Ejido	798	30.13	22.38	56.03	3.67	31.68	4.55	80.68	22.73	0.0	1.3822	Muy bajo
Acambay	0066	Loma de Enmedio	399	16.17	17.07	38.72	2.85	24.06	20.65	57.61	55.43	1.8	0.6165	Bajo
Acambay	0068	Los Tordes	441	15.31	10.78	37.41	3.20	21.54	8.11	34.23	9.91	6.6	0.1354	Medio
Acambay	0070	Loma del Fresno	285	15.12	8.57	38.54	2.88	26.67	5.09	14.77	9.09	50.0	0.0091	Medio
Acambay	0071	Buenavista	544	12.42	18.86	35.15	3.12	22.79	11.11	72.22	12.04	38.6	-0.5193	Bajo
Acambay	0072	Madc Sector Dos	339	13.97	11.63	37.12	3.62	25.07	8.05	41.38	8.05	15.3	0.2938	Bajo
Acambay	0073	La Venta (Barrio la Venta)	637	7.65	12.37	23.47	3.29	13.04	3.33	52.50	10.83	21.6	-0.9806	Medio
Acambay	0075	La Estancia Sector Dos	419	10.85	19.00	34.58	2.94	26.73	2.78	48.15	11.11	11.2	0.0146	Medio
Acambay	0076	Detejé	121	5.31	15.38	10.47	2.65	32.23	4.17	15.67	4.17	2.3	-0.9613	Alto
Acambay	0078	Rincón de Juando	271	15.53	21.88	46.58	3.18	23.62	5.67	48.33	26.67	1.1	0.5245	Bajo
Acambay	0079	Barrancas	97	20.00	10.00	46.67	3.71	45.36	25.00	62.50	12.50	5.9	0.8688	Bajo
Acambay	0080	Boti (Boti Agostadero)	263	16.45	17.95	40.51	3.49	25.48	21.43	60.71	100.00	0.0	1.0662	Bajo
Acambay	0081	Cerrito de Tixmadeje	442	15.96	13.97	24.11	3.01	33.26	7.45	60.94	4.26	9.7	0.0796	Medio
Acambay	0082	Doxteje Barrio Primero	1,020	11.19	17.35	30.55	2.99	32.06	6.54	40.55	14.02	9.9	-0.0760	Medio
Acambay	0084	Las Glorinitas	99	14.29	20.00	44.29	3.76	17.17	6.67	26.67	3.33	0.0	0.3803	Bajo
Acambay	0085	Madc Sector Uno	490	12.39	15.39	40.00	3.52	21.43	5.63	38.73	5.63	83.7	0.5286	Bajo
Acambay	0087	Las Mangas	447	16.45	13.34	41.29	3.64	14.99	3.25	19.51	2.44	3.5	0.2075	Bajo
Acambay	0091	Santa María las Arenas	233	9.09	20.75	41.21	3.07	31.33	5.00	25.00	5.67	1.5	-0.0927	Medio
Acambay	0093	Las Chivas (El Cerrito)	59	28.00	42.85	58.00	4.00	30.51	0.00	32.85	57.14	23.8	1.9422	Muy bajo
Acambay	0094	Las Pomas Ejido de Dateje	180	4.27	15.33	31.62	3.68	32.22	4.88	73.17	7.32	0.0	0.1195	Medio
Acambay	0095	El Medrano	115	9.20	13.04	32.18	3.11	32.17	3.57	42.86	67.85	2.3	0.0784	Medio
Acambay	0096	La Nopalera	130	13.51	24.19	54.05	3.35	42.31	6.25	55.53	100.00	12.0	1.0798	Bajo
Acambay	0100	El Fresadero	9	0.00	0.00	25.00	4.00	44.44	0.00	0.00	0.00	0.0	-0.8507	Alto
Acambay	0101	La Cumbre	58	26.19	21.05	47.60	3.26	39.71	0.00	82.35	29.41	30.0	1.0671	Bajo
Acambay	0102	La Providencia Doxteje	41	16.13	0.00	41.94	4.00	56.10	9.09	45.45	100.00	14.3	0.7286	Bajo
Acambay	0103	San Agustín la Loma	100	22.06	11.11	39.71	3.97	21.00	24.14	58.97	31.03	8.6	1.1264	Bajo
Acambay	0104	El Capulín (Barrio el Capulín la Loma)	483	15.95	13.64	46.32	3.48	18.63	0.75	16.42	5.22	3.6	0.1810	Medio
Acambay	0105	Ejido Tixmadeje	120	25.33	19.44	42.67	4.16	33.33	29.03	80.65	80.65	12.5	1.7151	Muy bajo
Acambay	0106	El Pedregal Tixmadeje	245	16.67	6.94	30.85	3.64	41.22	5.17	58.62	1.72	4.3	0.1609	Medio
Acambay	0107	Las Tres	290	9.23	13.56	35.92	2.89	34.48	1.45	18.84	52.32	9.6	-0.1086	Medio
Acambay	0108	Dongu Barrio Uno	550	13.92	13.65	32.78	2.77	27.23	3.68	34.55	24.26	9.8	-0.0829	Medio
Acambay	0109	Dongu Barrio Dos	406	14.12	14.18	30.20	2.77	35.71	7.41	48.15	32.10	8.3	0.0150	Medio
Acambay	0110	Doxteje Barrio Dos	502	14.67	20.73	36.00	3.09	38.05	20.34	63.56	25.42	0.6	0.4850	Bajo
Acambay	0111	Santa María las Arenas Dos	122	13.79	24.00	43.68	3.65	37.70	7.69	42.31	3.85	0.0	0.4018	Bajo
Acambay	0112	Tixmadeje Barrio Dos	830	16.90	15.35	40.37	2.74	24.58	11.23	47.59	10.70	3.7	0.3071	Bajo
Acambay	0117	Barrio de Candeje	303	15.38	15.58	28.85	2.92	20.79	5.48	26.03	5.48	11.1	-0.1386	Medio
Acambay	0118	Rincón de San Francisco Shaxni	130	31.43	15.33	50.00	3.08	32.31	33.33	80.00	70.00	26.5	1.5980	Muy bajo
Acambay	0120	Barrio la Peñita	161	11.11	7.14	25.00	2.56	25.74	3.57	25.00	7.14	6.3	-0.5689	Medio
Acambay	0122	Esdoca Barrio I	200	9.51	6.38	24.82	2.26	27.00	2.33	37.21	39.53	14.6	-0.4957	Medio
Acambay	0123	Huamango (La Mesa de San Miguel Huamango)	121	18.99	20.59	30.38	2.80	47.93	7.69	76.92	25.92	15.8	0.3853	Bajo
Acambay	0124	Santa Lucía (Ejido de San Mateo el Viejo)	595	8.08	18.09	20.61	2.56	53.78	5.13	58.38	100.00	4.0	-0.0133	Medio
Acambay	0125	Segunda Manzana de San Nicolás	487	9.52	22.22	30.95	3.04	26.28	0.00	74.23	10.31	13.9	0.1506	Medio
Acolman	0001	Acolman de Nezahualcoyotl	5,571	2.74	12.03	11.04	2.14	41.20	0.57	0.74	2.23	3.9	-1.4175	Alto
Acolman	0005	San Bartolo	5,099	2.26	10.06	12.35	2.34	35.57	1.56	3.99	21.38	6.3	-1.2147	Alto
Acolman	0007	San Lucas Tepango	811	5.34	10.43	20.26	2.40	40.57	3.59	6.67	2.56	2.9	-1.0500	Alto
Acolman	0008	San Marcos Nepantla	4,116	3.20	12.69	14.76	2.35	56.97	2.40	2.07	15.35	0.8	-1.2881	Alto
Acolman	0011	San Pedro Tepetitlán	2,805	2.41	13.42	11.85	2.28	33.05	1.96	1.06	2.87	3.8	-1.3007	Alto
Acolman	0012	Santa Catarina	5,115	2.41	10.16	11.94	2.29	39.76	2.84	2.44	4.02	3.9	-1.3318	Alto
Acolman	0015	Tepexpan	102,667	3.04	15.29	11.25	2.06	41.73	4.05	0.82	24.74	5.5	-1.2801	Alto
Acolman	0016	San Miguel Xometla	4,571	1.40	11.31	11.37	2.28	36.95	1.77	1.57	1.86	5.8	-1.3674	Alto
Acolman	0034	Quinta las Flores	395	2.19	9.57	9.12	2.05	35.19	1.09	1.09	8.70	2.5	-1.4596	Alto
Acolman	0038	San José	561	2.11	10.20	12.35	2.22	39.39	3.48	5.22	32.17	8.6	-1.1851	Alto
Acolman	0039	Ahuaxtla	125	3.80	21.05	12.66	2.38	48.80	3.85	3.85	7.69	6.7	-1.1425	Alto
Acolman	0044	Ejido la Cazuela Tepexpan (Santa María Magdalena)	30	0.00	28.57	22.22	1.54	5.67	20.00	0.00	20.00	0.0	-0.8874	Alto
Acolman	0045	Ejido San Marcos	290	3.51	14.10	15.98	2.25	53.10	5.56	9.72	33.33	4.8	-1.0505	Alto
Acolman	0046	Ejido San Mateo (Pasando la Vía)	64	4.88	12.50	7.32	2.00	29.56	20.00	5.57	73.33	17.4	-0.7800	Alto
Acolman	0047	Ejido Totolzingo	56	4.44	20.00	11.11	2.18	39.36	0.00	0.00	64.29	4.3	-1.0083	Alto
Acolman	0050	Besana de Santa Catarina Y Tepango	29	12.50	0.00	31.25	3.25	55.17	25.00	0.00	50.00	0.0	-0.1975	Medio
Acolman	0052	Prados de San Juan	3,081	1.33	32.26	18.93	2.98	10.55	27.78	20.83	98.41	5.9	0.1447	Medio
Acolman	0053	La Concepción (Xometla)	184	1.65	10.20	9.09	2.15	27.72	2.22	2.22	6.67	10.0	-1.3630	Alto
Acolman	0054	Pozo San Luis (Ejido Santa Catarina Y Tenango)	33	11.76	8.33	23.53	2.89	27.27	0.00	0.00	42.86	0.0	-0.5708	Medio
Acolman	0056	Ejido Tepexpan (San Luis Grande)	110	5.71	22.73	17.14	2.28	43.64	0.00	4.75	95.24	5.0	-0.6768	Medio
Acolman	0057	Ejidos de Cuanalan	50	5.57	33.33	43.33	1.95	38.00	100.00	80.00	90.00	0.0	0.4600	Bajo
Acolman	0058	Guerrero	185	5.51	16.67	17.32	2.55	45.70	11.90	4.76	100.00	3.0	-0.5163	Medio
Acolman	0060	Pozo San Isidro (Besana Tlahuilco)	12	0.00	0.00	33.33	2.00	50.00	0.00	0.00	100.00	0.0	-0.9110	Alto

Municipio	Numero de localidad	Nombre de la localidad	Población	Porcentaje de población mayor de 15 años analfabeta	Porcentaje de población de 3 a 14 años que no asiste a la escuela	Porcentaje de población de 15 años o más sin primaria completa	Promedio de hijos nacidos vivos	Porcentaje de la población sin derechohabiencia a servicios de salud	Porcentaje de viviendas particulares habitadas con piso de tierra	Porcentaje de viviendas particulares habitadas que no disponen de drenaje	Porcentaje de viviendas particulares habitadas que no disponen de agua entubada	Porcentaje de población de 12 años o más desocupada	Indice de Desarrollo Social y Humano	Grado de Desarrollo Social y Humano
Acolman	0061	Ejido de Santa Maria Y Potrentos (La Represa)	72	8.11	15.38	10.81	3.00	29.17	15.38	15.38	100.00	4.2	-0.2418	Medio
Acolman	0062	Santa Catarina Acolman	50	3.23	35.71	16.13	2.89	36.00	0.00	0.00	15.38	0.0	-0.8091	Alto
Acolman	0064	Pinules	193	2.40	22.45	20.00	2.46	74.09	20.45	2.27	97.73	4.1	-0.5733	Medio
Acolman	0065	Ejido El Calvario Acolman	88	1.79	22.22	8.93	2.81	37.50	5.88	0.00	5.88	6.1	-1.0824	Alto
Acolman	0066	Ejido de San Marcos Nepantla	83	4.00	17.39	28.00	1.64	37.35	15.79	0.00	53.16	0.0	-0.7623	Alto
Acolman	0067	El Pastal (San Damian)	41	17.65	14.29	29.41	3.38	21.95	28.57	14.29	100.00	0.0	0.5882	Bajo
Acolman	0068	Nueva Colonia El Calvario	41	0.00	9.09	30.77	2.31	41.46	0.00	0.00	100.00	0.0	-0.7355	Medio
Acuico	0001	Acuico de Espinoza	1,823	1.84	10.54	10.88	2.06	30.39	0.62	0.41	0.41	4.1	-1.4442	Alto
Acuico	0002	Los Ailes	425	8.02	21.26	36.26	3.51	17.18	12.73	43.64	30.00	22.3	0.4116	Bajo
Acuico	0003	Arroyo Zarco Pueblo	998	5.60	11.76	20.59	2.23	23.45	1.15	8.02	3.44	1.2	-1.0210	Alto
Acuico	0004	El Azafran Centro	732	7.46	11.86	26.81	2.82	24.04	4.19	44.31	6.59	6.9	-0.3487	Medio
Acuico	0005	Bañe	611	4.86	19.73	27.31	3.37	37.15	1.23	24.69	7.41	5.7	-0.4025	Medio
Acuico	0007	El Bonxhi	688	8.57	10.16	25.48	2.90	18.17	3.07	38.04	6.75	0.4	-0.3933	Medio
Acuico	0008	La Concepción Ejido	560	8.91	12.88	25.25	2.51	30.36	16.28	30.23	8.53	7.0	-0.3783	Medio
Acuico	0009	La Concepcion Pueblo	970	20.79	17.45	45.36	3.30	18.56	20.40	63.18	32.34	5.6	0.9692	Bajo
Acuico	0010	Decandeje	88	6.15	0.00	46.15	3.78	6.82	12.00	56.00	32.00	0.0	0.4630	Bajo
Acuico	0012	Encinillas Ejido	933	7.16	15.91	29.42	2.54	27.76	1.74	20.87	8.70	7.2	-0.5651	Medio
Acuico	0013	Fondo	761	11.07	15.07	35.21	2.83	16.56	4.17	35.94	10.94	0.8	-0.1107	Medio
Acuico	0015	Juñica	451	15.61	15.97	39.17	3.07	16.19	0.81	54.47	6.50	1.3	0.2399	Bajo
Acuico	0016	Loma Alta Ejido Bañe (Bañe Barrio Coniasupo)	281	3.59	23.88	21.54	2.91	28.83	0.00	20.00	1.54	2.0	-0.6859	Medio
Acuico	0017	Nado Buenavista	753	14.49	24.89	40.20	3.33	24.57	23.12	54.84	46.77	18.3	0.8519	Bajo
Acuico	0018	Presa del Tepozán	254	21.56	18.31	38.32	2.86	16.54	7.94	58.73	20.63	5.0	0.5232	Bajo
Acuico	0019	El Rincón	81	13.73	20.83	41.18	3.14	19.75	5.56	55.56	5.56	0.0	0.3321	Bajo
Acuico	0020	San Jerónimo Barrio	2,322	6.28	10.21	20.63	2.34	25.67	2.36	13.27	7.82	5.4	-0.9069	Alto
Acuico	0021	San Jeronimo Ejido	954	8.84	18.33	20.31	2.56	14.57	4.72	32.19	25.75	3.9	-0.4138	Medio
Acuico	0022	Ejido San Joaquin Coscomatepec	588	11.68	9.87	29.19	2.84	23.64	14.06	73.44	21.88	4.1	0.1731	Medio
Acuico	0024	San Lucas Totolmaloya	3,770	17.02	23.12	38.95	2.98	23.34	15.64	66.39	22.63	10.2	0.6438	Bajo
Acuico	0025	San Martin Ejido	1,852	13.89	18.57	33.45	3.01	24.46	13.51	65.97	15.58	5.7	0.3533	Bajo
Acuico	0026	San Pedro Denxhi Centro	1,119	27.98	19.22	48.75	3.84	20.64	25.77	53.46	24.62	3.2	1.3312	Muy bajo
Acuico	0027	Santa Ana Matlavat	1,869	13.20	14.20	34.25	2.90	24.08	4.56	35.54	10.25	8.4	-0.0655	Medio
Acuico	0028	Santa Maria Nativitas	1,474	8.18	11.11	22.93	2.68	22.46	4.21	24.21	6.05	2.6	-0.6080	Medio
Acuico	0029	La Soledad Barrio	1,787	8.15	13.39	20.59	2.52	20.37	1.13	15.61	8.14	4.3	-0.7500	Alto
Acuico	0030	El Tixhiriu	317	9.57	5.26	26.52	2.69	20.19	2.67	16.00	17.33	0.6	-0.5918	Medio
Acuico	0031	Santiago Oxtoc Toxhié	444	27.36	12.15	53.14	3.33	25.23	48.21	72.32	27.68	0.0	1.5448	Muy bajo
Acuico	0032	El Zethe (Jazmin)	637	7.55	7.47	30.66	3.14	25.90	7.10	30.32	5.16	0.0	-0.3369	Medio
Acuico	0035	El Bosque	18	28.57	75.00	42.86	4.67	27.78	40.00	40.00	20.00	0.0	2.0351	Muy bajo
Acuico	0036	Santa Maria Nativitas Segundo Cuartel	745	8.04	15.98	29.28	2.54	19.87	8.76	39.69	13.40	21.6	-0.2139	Medio
Acuico	0037	Ejido Decandeje (Chapala Ejido Decandeje)	94	4.76	12.50	28.57	2.97	20.21	4.55	22.73	31.82	2.6	-0.3839	Medio
Acuico	0038	La Estancia	384	12.61	13.71	36.96	2.79	23.96	9.09	34.09	17.05	7.4	-0.0052	Medio
Acuico	0041	Gunyo Poniente (San Jose Gunyo)	2,138	6.38	13.47	23.86	2.58	22.45	3.50	25.05	8.16	3.9	-0.6336	Medio
Acuico	0045	San Franciscquito	272	5.52	15.94	27.62	2.35	34.93	0.00	28.57	10.71	0.0	-0.7093	Medio
Acuico	0046	San Joaquin Coscomatepec	320	9.95	10.11	25.12	2.62	12.19	6.85	76.71	24.66	8.1	0.0139	Medio
Acuico	0051	La Soledad Ejido	936	13.96	19.93	34.38	3.03	20.94	9.42	42.15	24.66	1.0	0.2032	Bajo
Acuico	0054	San Antonio El Zethe	333	7.27	14.74	26.82	3.12	12.61	9.76	19.51	7.32	15.5	-0.2685	Medio
Acuico	0055	San Antonio Pueblo	688	20.33	17.39	48.56	3.34	18.60	18.92	92.57	72.97	0.5	1.3792	Muy bajo
Acuico	0056	El Mogote	1,248	11.04	16.84	35.48	3.07	23.80	13.58	31.70	20.38	12.1	0.1107	Medio
Acuico	0058	El Colorado	1,001	9.68	14.98	24.05	2.84	33.87	4.18	38.91	20.08	4.6	-0.3380	Medio
Acuico	0062	Barrancas	346	11.51	21.13	42.86	3.43	21.10	13.10	51.19	5.95	5.9	0.4670	Bajo
Acuico	0063	Barrio de Totoloapan (Ejido de Totoloapan)	331	21.19	6.17	44.49	3.04	0.30	26.39	48.61	22.22	0.0	0.7524	Bajo
Acuico	0064	Bimbo	265	22.47	14.71	38.76	3.29	20.75	15.87	77.78	41.27	3.3	0.9449	Bajo
Acuico	0066	La Cofradia Grande	106	17.65	23.08	38.24	4.39	16.98	8.00	56.00	16.00	0.0	0.8709	Bajo
Acuico	0067	La Esperanza	128	7.53	13.33	36.56	2.72	24.22	0.00	17.14	2.86	1.7	-0.4808	Medio
Acuico	0069	Higuerillas C	129	16.85	17.14	35.96	2.34	37.21	10.34	34.48	3.45	6.1	-0.1211	Medio
Acuico	0070	Loma Alta Cabresteros	266	5.23	16.88	19.19	2.71	20.30	5.00	33.33	11.67	6.6	-0.5579	Medio
Acuico	0071	Las Lajas	507	13.58	17.21	35.84	2.76	29.39	6.14	44.74	17.54	1.0	0.0244	Medio
Acuico	0075	Santa Ana Oxtoc Toxhié	364	23.85	12.38	54.39	3.22	21.43	39.33	86.52	40.45	0.0	1.5204	Muy bajo
Acuico	0076	Taxtho	11	10.00	0.00	70.00	4.67	81.82	50.00	100.00	83.33	12.5	1.9403	Muy bajo
Acuico	0077	Gunyo Oriente	602	9.00	11.54	26.52	2.86	17.94	4.93	52.11	16.20	17.4	-0.1908	Medio
Acuico	0078	San Antonio Arroyo Zarco	919	9.09	12.83	29.78	2.54	20.78	4.07	58.82	13.57	2.9	-0.1957	Medio
Acuico	0079	Ejido de Santa Maria Nativitas	319	8.96	12.05	35.85	2.79	27.27	3.80	74.68	26.58	0.8	0.1078	Medio
Acuico	0080	Huizachal	150	4.95	23.68	28.71	2.80	47.33	0.00	26.47	8.82	4.0	-0.5570	Medio
Acuico	0081	Arroyo Zarco Ejido	933	7.87	13.57	23.75	2.43	27.33	1.17	29.69	10.16	1.4	-0.6565	Medio
Acuico	0082	Ejido las Ánimas	176	17.54	7.69	31.58	3.01	24.43	11.63	23.26	13.95	0.0	-0.0581	Medio
Acuico	0083	La Presita Segurido Cuartel	1,070	17.40	20.46	32.92	2.96	25.61	9.86	69.01	12.21	15.5	0.4365	Bajo
Acuico	0084	Los Gavilanes	304	9.22	15.07	30.88	2.87	12.83	12.99	45.45	18.18	0.9	-0.0021	Medio
Acuico	0085	El Azafrán Segunda Manzana	473	8.54	6.67	29.75	2.93	28.75	4.81	34.62	19.23	14.2	-0.2507	Medio
Acuico	0086	El Azafrán Tercera Manzana	012	8.02	20.75	32.08	2.84	31.58	6.94	69.91	6.94	33.1	0.1396	Medio
Acuico	0087	Higuerillas B	50	5.88	21.43	23.53	2.30	60.00	0.00	8.33	16.67	13.3	-0.9176	Alto
Acuico	0088	Ampliacion Barrancas	35	26.09	0.00	26.09	1.90	5.71	0.00	11.11	0.00	0.0	-0.5444	Medio
Acuico	0089	San Pedro Denxhi Segundo Cuartel	665	16.82	16.58	36.87	3.69	15.04	8.21	35.07	18.66	8.2	0.4491	Bajo
Acuico	0090	Ejido Matashi	40	0.00	25.00	25.93	2.23	20.00	0.00	33.33	0.00	0.0	-0.7736	Alto
Almoloya de Alquisiras	0001	Almoloya de Alquisiras	3,153	4.45	8.48	15.41	2.22	30.16	2.28	2.53	3.67	4.3	-1.2196	Alto
Almoloya de Alquisiras	0002	Ahuacatitlan (Aguacatitlán)	599	6.72	16.48	26.36	2.89	31.05	18.52	26.67	34.81	13.7	-0.1615	Medio
Almoloya de Alquisiras	0003	Agua Fria	506	8.44	11.39	30.63	2.87	27.87	8.89	23.70	7.41	2.4	-0.3773	Medio
Almoloya de Alquisiras	0004	Aquiapan	290	25.14	11.24	55.87	3.60	15.17	12.90	54.84	75.81	1.4	1.3304	Muy bajo
Almoloya de Alquisiras	0005	Buenos Aires	345	21.36	12.96	d2.27	3.36	13.33	7.50	33.75	17.50	9.0	0.4775	Bajo
Almoloya de Alquisiras	0006	Cuauhtenco	735	13.22	13.60	38.33	2.95	17.d1	3.72	24.47	39.89	1.d	0.0523	Medio
Almoloya de Alquisiras	0007	Jaltepec de Arriba	397	9.60	15.93	30.00	2.70	25.44	12.12	23.23	17.17	11.6	-0.2446	Medio
Almoloya de Alquisiras	0008	Llano de las Casas	165	15.83	18.75	40.00	3.17	11.52	14.63	56.10	97.56	1.6	0.8979	Bajo
Almoloya de Alquisiras	0009	Las Mesas	475	22.64	31.54	54.73	3.28	19.58	20.93	41.09	22.48	2.0	1.0903	Bajo
Almoloya de Alquisiras	0010	San Antonio Pachuquilla	589	25.73	8.89	49.60	3.43	33.06	4.70	19.46	13.42	2.7	0.4619	Bajo
Almoloya de Alquisiras	0011	Rancho de los Perez	154	25.00	10.42	60.00	3.41	20.13	18.42	44.74	52.63	0.0	1.1943	Muy bajo
Almoloya de Alquisiras	0012	Plan de Vigas	661	10.98	13.64	38.32	3.07	14.52	5.63	32.50	98.13	2.3	0.3778	Bajo
Almoloya de Alquisiras	0013	Plutarco Gonzalez (Higueras)	157	8.20	3.33	25.41	2.64	d5.22	6.82	11.36	4.55	1.4	-0.8297	Alto
Almoloya de Alquisiras	0014	Quinta Manzana	453	14.44	16.67	30.32	2.78	20.31	13.04	18.26	15.65	5.0	-0.1185	Medio
Almoloya de Alquisiras	0015	San Andrés Tepetitlán	1,760	6.33	15.21	25.82	2.79	23.41	5.78	12.77	6.99	3.2	-0.5975	Medio
Almoloya de Alquisiras	0016	Sexta Manzana	275	17.31	24.27	39.10	3.41	32.00	41.51	60.38	90.57	21.9	1.3427	Muy bajo
Almoloya de Alquisiras	0017	Tepehuajes	491	12.42	14.08	3d.16	2.82	31.77	6.50	18.70	16.26	2.9	-0.2447	Medio
Almoloya de Alquisiras	0018	San José Tizates (Tizates)	565	15.85	14.84	39.77	3.12	15.75	10.53	24.81	27.82	4.6	0.2569	Bajo
Almoloya de Alquisiras	0019	Totoltepec de la Paz	171	18.75	13.73	49.11	3.77	26.32	6.25	56.25	43.75	0.0	0.8678	Bajo
Almoloya de Alquisiras	0020	Triguillos	100	19.64	36.11	58.93	3.75	47.00	0.00	63.64	68.18	9.7	1.3048	Muy bajo
Almoloya de Alquisiras	0021	La Unión Riva Palacio	d32	11.39	18.75	35.59	2.91	20.37	4.81	16.35	31.73	0.0	-0.1055	Medio
Almoloya de Alquisiras	0024	Capulmanca	166	9.00	18.97	49.00	3.31	28.92	8.33	50.00	36.11	14.3	0.5148	Bajo
Almoloya de Alquisiras	0025	Cerro del Guayabo	186	9.43	12.12	40.57	3.33	26.88	0.00	28.21	43.59	8.5	0.0814	Medio
Almoloya de Alquisiras	0026	Colonia Guadalupana	105	4.35	4.00	21.74	2.58	20.00	0.00	0.00	23.08	0.0	-0.9807	Alto
Almoloya de Alquisiras	0027	Mesa del Rio	132	14.13	16.67	30.43	3.21	31.82	0.00	23.68	100.00	6.8	0.2132	Bajo
Almoloya de Alquisiras	0028	El Mirador	88	18.97	3.57	34.48	2.33	10.23	10.53	63.16	36.84	0.0	0.2270	Bajo
Almoloya de Alquisiras	0029	Los Ranchos	36	28.57	12.50	57.14	3.15	25.00	7.14	21.43	14.29	0.0	0.6909	Bajo
Almoloya de Alquisiras	0031	Yerbabuena	85	12.77	18.75	36.17	3.04	16.47	22.22	50.00	88.89	0.0	0.6895	Bajo
Almoloya de Alquisiras	0032	Cuarta Manzana	215	10.88	5.26	23.81	3.32	13.95	3.92	19.61	27.45	5.1	-0.2845	Medio
Almoloya de Alquisiras	0033	Cerro de Tlapexco (Segunda Manzana)	209	13.01	11.27	34.96	3.05	11.48	21.43	61.90	28.57	0.0	0.4493	Bajo
Almoloya de Alquisiras	0034	Los Pinos	420	17.58	20.29	37.89	3.37	18.10	8.99	46.07	77.53	19.6	0.7975	Bajo
Almoloya de Alquisiras	0035	La Barranca de Tlacuilos	123	25.76	10.87	43.94	3.07	17.07	9.09	24.24	45.45	3.8	0.5761	Bajo
Almoloya de Alquisiras	0036	Loma Larga	140	13.19	11.11	41.76	3.48	25.00	20.00	45.71	88.57	0.0	0.7601	Bajo
Almoloya de Alquisiras	0037	Vista Hermosa	72	13.95	41.67	37.21	3.00	29.17	5.26	78.95	42.11	5.9	0.7360	Bajo
Almoloya de Alquisiras	0038	Totoltepec de Arriba	120	4.23	15.00	33.80	3.86	26.67	3.45	31.03	41.38	2.6	0.0482	Medio
Almoloya de Alquisiras	0039	La Lobera	173	25.00	27.78	40.74	3.49	15.61	11.63	53.49	86.05	21.2	1.2853	Muy bajo
Almoloya de Alquisiras	0040	Cuevillas	49	28.57	60.00	67.86	3.20	53.06	58.33	50.00	83.33	2.9	0.2148	Muy bajo
Almoloya de Alquisiras	0041	Progreso los Hernández (Colonia los Hernández	64	17.95	46.67	51.28	3.55	6.25	18.75	68.75	62.50	0.0	1.5415	Muy bajo
Almoloya de Juárez	0001	Villa de Almoloya de Juárez	3,091	3.38	10.64	13.98	2.18	34.55	0.40	0.40	0.40	5.8	-1.3281	Alto
Almoloya de Juárez	0002	Colonia Bellavista	1,289	10.99	21.53	30.77	2.63	36.38	10.00	28.97	31.03	11.0	-0.1356	Medio
Almoloya de Juárez	0003	Benito Juárez	2,342	8.98	25.20	34.82	2.64	28.d8	8.30	49.81	49.03	5.4	0.1471	Medio
Almoloya de Juárez	0004	La Cabecera	6,559	8.64	17.81	25.22	2.4d	31.04	5.06	10.33	12.27	8.1	-0.6480	Medio
Almoloya de Juárez	0005	Cañada de Guadarrama	1,414	7.04	10.38	22.07	2.41	30.83	2.82	9.40	15.05	4.7	-0.8576	Alto
Almoloya de Juárez	0007	Cieneguillas de Guadalupe	3,089	10.41	20.14	30.19	2.58	44.48	8.60	31.63	50.73	4.7	-0.1613	Medio
Almoloya de Juárez	0008	San Agustín Citlali	3,111	7.53	23.97	31.55	2.66	22.47	8.49	60.66	9.01	1.0	-0.0310	Medio
Almoloya de Juárez	0009	Arroyo Zarco	755	23.04	21.85	52.64	2.87	29.14	52.23	71.34	7.01	30.9	1.4317	Muy bajo
Almoloya de Juárez	0010	Dilatada Sur (Dilatada)	1,512	14.10	24.56	38.73	3.10	28.44	16.31	47.73	7.55	14.1	0.4123	Bajo
Almoloya de Juárez	0012	El Estanco	806	10.39	24.17	28.01	2.74	36.35	10.53	27.37	21.58	21.8	-0.1442	Medio
Almoloya de Juárez	0013	Ejido la Gavia (San José la Gavia)	2,157	11.46	26.19	37.69	3.01	23.13	11.62	69.08	98.68	3.2	0.7907	Bajo

Municipio	Número de localidad	Nombre de la localidad	Población	Porcentaje de población mayor de 15 años analfabeta	Porcentaje de población de 3 a 14 años que no asiste a la escuela	Porcentaje de población de 15 años o más sin primaria completa	Promedio de hijos nacidos vivos	Porcentaje de la población sin derecho habiente a servicios de salud	Porcentaje de viviendas particulares habitadas con piso de tierra	Porcentaje de viviendas particulares habitadas que no disponen de drenaje	Porcentaje de viviendas particulares habitadas que no disponen de agua entubada	Porcentaje de población de 12 años o más desocupada	Indice de Desarrollo Social y Humano	Grado de Desarrollo Social y Humano
Almoloya de Juárez	0014	Loma Blanca	259	18.02	15.49	38.37	2.09	54.83	8.06	41.94	11.29	1.2	0.0979	Medio
Almoloya de Juárez	0015	Loma del Salitre (Colonia Loma del Salitre)	925	10.08	16.00	26.40	2.80	34.31	5.58	24.19	29.77	2.0	-0.3498	Medio
Almoloya de Juárez	0016	Mayorazgo de León (Estación Río México)	4,030	9.66	18.11	29.61	2.72	30.58	5.12	26.36	14.03	3.9	-0.3708	Medio
Almoloya de Juárez	0017	Mextepec (Ex-Hacienda Mextepec)	3,424	11.12	28.65	30.21	2.97	23.70	8.28	72.93	49.15	5.9	0.3873	Bajo
Almoloya de Juárez	0018	Mina México	3,479	9.24	18.81	23.12	2.42	34.00	4.39	13.05	11.89	6.5	-0.6737	Medio
Almoloya de Juárez	0019	Ocoyotepec (Ocoyotepec Centro)	700	11.05	29.70	32.96	3.02	27.57	21.71	55.26	63.16	0.8	0.5752	Bajo
Almoloya de Juárez	0020	Barrio la Unión de Ocoyotepec	330	11.34	25.68	37.82	3.05	25.60	8.54	35.37	97.56	4.5	0.5003	Bajo
Almoloya de Juárez	0021	Paredón Ejido	500	14.71	19.79	32.05	2.85	38.03	5.34	32.04	8.31	3.8	-0.1419	Medio
Almoloya de Juárez	0023	Salitre de Mañones	2,273	7.74	19.64	29.35	2.67	40.65	9.45	11.72	21.74	1.3	-0.4801	Medio
Almoloya de Juárez	0024	San Agustín las Tablas	634	12.34	25.13	32.28	3.27	21.14	13.85	31.54	99.23	0.4	0.5351	Bajo
Almoloya de Juárez	0025	San Agustín Poleje Centro	2,164	19.88	14.90	39.08	2.84	34.94	9.40	52.06	10.85	5.8	0.3014	Bajo
Almoloya de Juárez	0026	Poleje Norte	741	15.29	12.57	33.92	2.88	24.83	5.67	39.26	5.61	10.5	-0.0140	Medio
Almoloya de Juárez	0027	Poleje Sur	2,048	12.99	20.07	35.52	2.68	36.25	19.63	35.17	35.99	10.1	0.1734	Medio
Almoloya de Juárez	0028	San Antonio Buenavista	788	24.27	30.49	51.26	3.16	29.65	20.32	96.31	40.94	2.3	1.2599	Muy bajo
Almoloya de Juárez	0030	San Cristóbal	455	12.84	18.12	37.50	3.11	26.15	5.77	8.65	13.46	2.7	-0.1201	Medio
Almoloya de Juárez	0032	San Francisco Tlalcilalcalpan	16,500	3.22	12.94	19.21	2.08	26.37	3.26	1.82	6.58	4.4	-1.3054	Alto
Almoloya de Juárez	0033	San Lorenzo Quauhtenco	2,034	11.00	17.55	26.49	2.58	47.35	9.90	36.29	0.51	10.4	-0.3899	Medio
Almoloya de Juárez	0034	San Mateo Tlalchichipan	4,478	7.60	12.23	23.26	2.46	27.18	4.49	11.86	63.14	7.0	-0.5221	Medio
Almoloya de Juárez	0035	San Miguel Almoloyan	3,165	12.70	15.30	28.32	2.56	30.18	7.88	31.20	4.01	4.1	-0.3643	Medio
Almoloya de Juárez	0036	San Nicolás Ameyalco	1,069	10.54	24.39	33.90	2.59	37.51	26.55	33.33	32.18	11.1	0.1385	Medio
Almoloya de Juárez	0037	Barrio San Pedro (La Concepción San Pedro)	3,167	7.37	13.54	19.91	2.43	40.70	5.31	2.63	2.51	6.6	-0.9587	Alto
Almoloya de Juárez	0038	Ejido de San Pedro	2,020	8.02	22.28	24.00	2.44	37.58	7.11	18.48	16.82	2.0	-0.5586	Medio
Almoloya de Juárez	0039	San Pedro de la Hortaliza (Ejido Almoloyan)	2,459	14.90	20.65	32.50	2.91	46.60	11.90	64.48	41.27	3.9	0.3245	Bajo
Almoloya de Juárez	0040	Tabernillas (Santa Catarina)	1,636	8.07	26.67	37.13	2.83	36.64	9.70	34.63	33.52	1.4	0.0120	Medio
Almoloya de Juárez	0041	Santa Juana Primera Sección	1,979	10.04	14.83	20.38	2.26	25.86	4.37	21.38	3.22	1.5	-0.7664	Alto
Almoloya de Juárez	0043	Santa Juana Segunda Sección	864	8.66	15.58	20.42	2.37	51.04	4.05	11.73	13.27	5.1	-0.8605	Alto
Almoloya de Juárez	0044	Santa María Nativitas	3,632	15.01	27.29	35.96	2.46	44.83	10.03	60.06	12.64	13.8	0.1851	Medio
Almoloya de Juárez	0045	Santiago Tlalcilalcalpan	8,761	5.06	17.13	20.96	2.44	29.05	6.55	4.32	3.85	4.1	-0.8555	Alto
Almoloya de Juárez	0047	La Teresa	216	9.09	34.05	41.96	2.68	40.53	22.22	86.67	62.22	0.0	0.8076	Bajo
Almoloya de Juárez	0048	El Tejocote	232	10.27	19.12	32.36	2.78	34.05	11.32	60.38	43.40	4.5	0.2861	Bajo
Almoloya de Juárez	0049	Yebucivi Centro (Yebucivi)	1,747	10.15	29.88	42.19	3.12	35.49	4.35	58.82	62.02	5.5	0.7241	Bajo
Almoloya de Juárez	0055	Barrio de Jacal de Yotuzivi	395	27.50	31.30	53.67	3.14	34.92	13.81	82.14	57.62	4.1	1.5816	Muy bajo
Almoloya de Juárez	0061	Ejido San Diego	1,061	13.11	27.56	37.52	2.83	44.44	3.94	42.10	40.85	2.8	0.2141	Bajo
Almoloya de Juárez	0062	Barrio la Galera (La Galera)	576	17.18	18.57	42.82	2.74	40.80	25.00	68.31	31.69	3.7	0.3044	Bajo
Almoloya de Juárez	0063	La Loma	430	7.19	23.59	43.33	3.64	24.37	27.55	40.82	9.18	32.3	0.8492	Bajo
Almoloya de Juárez	0074	Ranchería de San Diego (Cuerpo de San Diego)	213	7.61	10.34	23.47	2.46	60.55	8.70	47.83	67.39	0.0	-0.2004	Medio
Almoloya de Juárez	0075	San Isidro (El Reservado)	2,088	6.74	15.17	19.35	2.50	36.35	5.72	27.17	73.03	0.6	-0.4394	Medio
Almoloya de Juárez	0085	La Soledad Ocoyotepec	301	24.44	23.33	48.89	2.99	49.50	38.61	80.60	89.55	5.7	1.6308	Muy bajo
Almoloya de Juárez	0087	Ejido Tres Barrancas	563	11.36	26.71	33.12	2.44	44.05	3.93	50.18	12.50	4.2	-0.0250	Medio
Almoloya de Juárez	0088	Barrio los Lagartos Yebucivi	540	26.29	32.95	51.45	3.60	36.11	21.05	87.54	61.40	2.3	1.5042	Muy bajo
Almoloya de Juárez	0089	Río Frío, Río Frío Yebucivi	775	11.76	23.55	37.37	2.60	25.03	7.79	33.77	100.00	0.0	0.1988	Bajo
Almoloya de Juárez	0096	Patios Armados (Patios Armados Yebucivi)	2,012	19.71	33.84	45.06	2.93	31.78	11.55	70.11	28.02	0.3	1.1440	Muy bajo
Almoloya de Juárez	0097	Besana Alpha	551	5.49	21.24	16.43	2.33	10.78	1.79	25.33	57.14	5.9	-0.5325	Medio
Almoloya de Juárez	0100	Barrio de la Cabecera Tercera Sección	2,240	10.05	11.47	23.91	2.37	23.41	5.85	2.42	2.22	6.5	-0.7004	Alto
Almoloya de Juárez	0101	Casa Nueva (Casa Nueva Yebucivi)	797	18.86	16.70	53.77	3.22	18.81	25.54	17.31	67.82	7.5	0.8922	Bajo
Almoloya de Juárez	0102	Coleguellas de Mañones	342	15.00	13.06	34.67	3.65	42.40	8.52	41.98	90.53	1.5	0.5138	Bajo
Almoloya de Juárez	0107	La Hortaliza	1,155	15.31	17.06	31.45	2.79	58.44	22.95	68.80	82.05	7.3	0.5387	Bajo
Almoloya de Juárez	0109	Colonia Lázaro Cárdenas (La Trampa)	376	13.29	21.78	38.49	3.33	28.33	14.13	57.71	05.65	3.5	0.2264	Bajo
Almoloya de Juárez	0111	Loma de la Talaja	269	11.70	16.0	38.01	3.17	42.16	12.96	35.19	100.00	6.8	0.4731	Bajo
Almoloya de Juárez	0113	Santa Juana Centro (La Palma)	2,158	4.20	17.74	22.49	2.56	28.55	7.22	30.32	8.30	6.4	-0.5694	Medio
Almoloya de Juárez	0114	Paredón Centro	445	14.82	26.67	30.13	2.59	50.79	10.00	57.00	31.00	7.5	0.1554	Medio
Almoloya de Juárez	0116	Barrio El Rincón Ocoyotepec	709	16.05	42.11	38.27	3.04	45.87	10.00	36.47	25.67	0.0	0.4020	Bajo
Almoloya de Juárez	0119	Rosa Morada	440	12.15	13.38	36.40	3.09	40.36	37.50	65.38	40.36	2.5	0.1259	Bajo
Almoloya de Juárez	0123	Santabyto	985	14.82	17.82	35.97	2.81	46.11	16.87	52.01	35.71	4.1	0.2538	Bajo
Almoloya de Juárez	0124	El Santito (Barrio El Santito Yebucivi)	469	13.45	14.12	45.39	3.13	38.68	21.25	2.50	96.25	14.6	0.8086	Bajo
Almoloya de Juárez	0126	Barrio San Antonio Ocoyotepec	479	7.35	26.52	30.67	2.96	35.00	5.21	42.71	13.54	0.0	-0.2703	Medio
Almoloya de Juárez	0129	El Tepetate	1,429	12.04	19.28	33.40	2.91	41.62	13.22	27.95	77.68	19.5	-0.0390	Medio
Almoloya de Juárez	0132	La Venta	10	0.00	0.00	50.00	3.50	20.00	33.33	100.00	100.00	0.0	1.7366	Bajo
Almoloya de Juárez	0133	San Antonio Atotonilco	511	4.62	24.34	27.05	2.07	27.01	4.76	19.05	6.67	0.0	-0.5470	Medio
Almoloya de Juárez	0135	Unidad Habitacional Olaldea (Colonia Olaldea)	561	3.03	28.57	9.09	2.22	36.32	0.00	0.00	0.00	15.8	1.2274	Alto
Almoloya de Juárez	0136	Laguna de Tabernillas (El Pastelillo)	1,568	11.39	23.55	38.72	3.05	34.23	13.57	52.21	40.41	0.6	0.3814	Bajo
Almoloya de Juárez	0137	Arroyo Zarco la Mesa	236	20.59	13.79	55.88	3.31	33.90	16.95	54.24	13.56	0.0	0.9381	Bajo
Almoloya de Juárez	0138	Ejido de San Lorenzo Quauhtenco	213	8.44	14.28	26.53	2.73	36.97	11.90	21.81	19.05	1.4	-0.5077	Medio
Almoloya de Juárez	0139	Ejido de Santa Juana Primera Sección	85	6.00	26.32	27.50	2.04	66.00	7.14	25.00	50.00	0.0	-0.5804	Medio
Almoloya de Juárez	0140	La Laguna Yebucivi	146	20.50	32.65	53.41	3.17	41.78	13.89	77.78	69.14	0.0	1.6958	Muy bajo
Almoloya de Juárez	0141	La Palma (Ejido de San Francisco Tlalcilalcalpan)	12	22.22	16.67	33.33	1.71	60.00	66.67	100.00	33.33	0.0	0.5087	Bajo
Almoloya de Juárez	0143	Conjunto Habitacional Ecoparque Suitoym	2,745	0.42	11.11	3.16	1.82	24.21	1.54	0.00	0.40	6.2	-1.6051	Alto
Almoloya de Juárez	0144	Colonia la Navidad	980	10.54	16.22	26.82	2.76	72.88	7.55	9.43	13.21	8.1	-0.4741	Medio
Almoloya de Juárez	0145	Loma del Puente	200	15.02	45.18	41.25	3.27	36.50	30.23	51.16	37.21	7.1	1.0277	Bajo
Almoloya de Juárez	0146	El Rincón	1,053	13.25	10.19	27.36	2.91	39.27	6.67	56.22	4.89	1.3	-0.1738	Medio
Almoloya de Juárez	0147	Barrio San Pedro Zona Norte	466	7.03	19.75	21.09	2.39	19.78	6.12	3.06	7.14	7.2	-0.9233	Alto
Almoloya de Juárez	0149	Barrio Santa Juana	210	7.64	20.11	26.39	2.39	33.52	15.09	22.64	9.43	1.4	-0.6132	Medio
Almoloya de Juárez	0150	Cerro San Mateo	140	9.83	18.21	23.40	2.72	27.50	2.64	32.35	82.35	10.0	-0.1197	Medio
Almoloya de Juárez	0151	Loma Colorada (Loma de las Mangas)	812	13.81	20.21	39.77	3.51	35.79	25.77	55.79	22.58	0.6	0.7237	Bajo
Almoloya de Juárez	0152	Loma del Rincón	437	10.17	22.43	37.29	3.14	26.10	7.29	35.33	3.17	0.6	0.0013	Medio
Almoloya de Juárez	0153	Loma de San Miguel	1,076	17.99	23.51	29.12	2.69	35.26	13.27	50.03	2.83	5.1	-0.0511	Medio
Almoloya de Juárez	0154	El Fresno de San Pedro	1,020	8.61	16.46	22.31	2.41	42.45	4.88	1.76	1.96	3.3	-0.9755	Alto
Almoloya de Juárez	0155	Paredón Ejido Norte	920	7.62	17.11	13.11	2.07	35.94	2.37	9.64	4.04	8.3	-1.0126	Alto
Almoloya de Juárez	0156	Barrio del Carmen	661	11.51	32.98	31.52	3.27	33.28	34.65	25.91	7.58	3.8	0.7795	Bajo
Almoloya de Juárez	0157	Buenavista Yebucivi	354	20.96	26.58	46.41	3.38	39.76	25.93	54.44	98.15	3.7	1.5779	Muy bajo
Almoloya de Juárez	0161	Ejido El Cuerito	968	12.22	21.30	39.21	3.06	24.48	17.43	42.84	44.04	20.8	0.7096	Bajo
Almoloya de Juárez	0163	La Peñita	378	9.87	14.77	28.60	2.55	17.30	25.67	28.00	1.33	24.2	-0.0601	Medio
Almoloya de Juárez	0166	Fraccionamiento Colinas del Bosque	9,446	1.13	15.73	4.47	1.80	20.50	0.43	0.00	0.11	2.7	-1.5738	Alto
Almoloya de Juárez	0167	Loma de Guadalupe	640	1.62	19.30	17.56	2.58	40.78	13.51	30.71	29.29	8.1	-0.5231	Medio
Almoloya de Juárez	0187	Fraccionamiento El Jacarro	416	1.15	15.06	4.08	1.86	14.00	0.81	10.37	92.50	2.2	-1.0672	Alto
Almoloya del Río	0001	Almoloya del Río	3,597	4.67	11.62	17.23	2.27	43.17	7.35	0.69	0.62	2.3	-1.1373	Alto
Almoloya del Río	0002	Colonia Loma Linda	896	1.10	16.70	11.81	1.98	22.73	17.86	6.43	9.29	7.5	-1.0626	Alto
Almoloya del Río	0004	Colonia la Puerta	610	6.28	17.60	17.26	2.32	51.16	7.62	9.42	3.72	1.9	-1.0021	Alto
Almoloya del Río	0005	Colonia la Florida (El Jagüey)	109	2.63	14.29	11.47	2.00	57.80	12.50	4.17	0.00	4.8	-1.3007	Alto
Amanalco	0001	Almoloyan de Bejerra	1,349	5.70	10.87	20.35	2.60	31.50	3.88	1.79	10.75	3.2	-0.9531	Alto
Amanalco	0002	Agua Salada	241	10.86	13.19	31.83	2.74	28.56	1.97	13.16	1.97	1.6	-0.4461	Medio
Amanalco	0003	El Arenal	151	21.84	3.96	41.83	3.72	21.85	7.41	11.11	70.37	0.0	0.5900	Bajo
Amanalco	0004	Capilla Vieja	225	22.00	19.23	48.48	3.54	17.78	15.23	13.48	42.31	1.6	0.6593	Bajo
Amanalco	0005	El Cardito Primera Sección	631	16.70	36.27	49.67	2.77	35.78	31.51	54.93	13.70	7.3	1.0184	Bajo
Amanalco	0006	Hacienda Nueva	68	23.44	15.00	44.87	3.32	29.41	0.00	6.25	6.25	4.5	0.2166	Bajo
Amanalco	0007	Huacal Viejo	169	20.39	13.58	61.47	4.00	19.53	10.26	30.77	5.13	1.3	1.0765	Bajo
Amanalco	0008	El Pedregal	214	9.40	20.59	42.28	2.59	9.83	9.00	14.00	4.00	7.9	-0.0197	Medio
Amanalco	0009	El Puente	147	14.50	18.12	37.21	3.02	27.98	11.47	52.92	18.33	8.5	0.3232	Bajo
Amanalco	0010	Rincón de Guadalupe	1,004	18.04	15.01	39.30	3.53	13.75	11.54	57.69	34.62	2.5	0.7287	Bajo
Amanalco	0011	San Bartolo	2,308	11.45	20.26	35.64	2.82	30.42	5.50	21.41	33.79	2.3	-0.1278	Medio
Amanalco	0012	San Guillermo	2,472	12.02	21.58	41.50	3.19	33.07	7.47	14.75	13.11	6.7	0.1116	Medio
Amanalco	0013	San Juan	2,963	14.02	17.10	30.13	3.12	24.78	3.39	15.15	17.77	4.3	-0.3152	Medio
Amanalco	0014	San Lucas	1,093	15.25	15.25	35.69	2.91	26.50	12.95	28.95	8.91	12.4	0.0933	Medio
Amanalco	0015	San Mateo	1,750	16.27	16.25	33.45	2.69	34.17	7.65	18.02	8.64	2.8	-0.1503	Medio
Amanalco	0016	San Miguel (San Miguel Tecuchtepec)	862	14.74	15.50	31.84	2.77	18.10	3.54	18.15	6.57	10.0	0.1038	Medio
Amanalco	0017	San Sebastián El Chico	544	16.57	18.28	34.83	3.04	27.94	1.32	25.93	16.26	20.0	0.1177	Medio
Amanalco	0018	San Sebastián El Grande	858	18.45	15.66	36.93	3.31	30.85	12.27	26.53	19.39	11.9	0.3098	Bajo
Amanalco	0019	El Tejocote	273	19.77	10.84	53.11	3.10	22.34	3.52	26.22	47.55	0.0	0.5654	Bajo
Amanalco	0020	El Zarzamal	50	25.71	7.14	48.57	3.52	42.00	0.00	9.09	0.00	0.0	0.1684	Medio
Amanalco	0021	Potrero (San Bartolo Cuesta Tecolote)	1,421	10.92	24.03	33.63	2.63	24.63	7.28	20.86	7.28	6.0	-0.2239	Medio
Amanalco	0022	Potrero Nuevo	611	10.63	26.00	33.43	2.65	41.73	13.61	42.14	10.00	0.0	0.5006	Bajo
Amanalco	0024	Cuerpo de Piedra	2541	22.07	22.05	50.61	3.30	18.55	17.24	27.59	3.45	9.3	0.7448	Bajo
Amanalco	0025	El Cuatro Tercera Sección (Rancho Manzanillo)	515	21.69	19.86	45.06	2.99	25.83	14.55	45.53	3.74	0.6	0.6410	Bajo
Amanalco	0028	San Lucas Cuesta Sección San Francisco	368	16.67	18.87	37.15	3.15	42.51	20.22	56.62	29.21	1.9	0.7964	Bajo
Amanalco	0029	El Ojo de Agua	24	31.25	12.50	61.25	3.60	58.33	16.67	16.67	100.00	0.0	1.6855	Muy bajo
Amanalco	0030	San Mateo Cuesta Sección La Providencia	185	11.81	16.63	30.56	2.96	29.78	13.64	34.09	40.91	0.0	0.1067	Medio
Amanalco	0031	San Jerónimo Primera Sección (El Convento)	293	20.42	9.64	39.77	3.28	23.55	10.67	6.00	4.00	6.8	0.1129	Medio
Amanalco	0032	El Cuatro Segunda Sección	276	23.78	22.39	48.76	3.16	23.74	12.58	47.84	8.45	3.2	0.7859	Bajo
Amanalco	0033	El Cuatro Segunda Sección	181	32.83	11.11	37.01	3.12	23.20	2.38	35.24	9.52	4.5	0.3001	Bajo
Amanalco	0034	Las Pilas	36	27.59	20.00	37.93	4.00	47.22	9.09	36.36	15.13	7.7	0.7445	Bajo

Municipio	Número de localidad	Nombre de la localidad	Poblacion	Porcentaje de poblacion mayor de 15 años analfabeta	Porcentaje de poblacion de 3 a 14 años que no asiste a la escuela	Porcentaje de poblacion de 15 años o más sin primaria completa	Promedio de hijos nacidos vivos	Porcentaje de la población sin derecho-habientes a servicios de salud	Porcentaje de viviendas particulares habitadas con piso de tierra	Porcentaje de viviendas particulares habitadas que no disponen de drenaje	Porcentaje de viviendas particulares habitadas que no disponen de agua entubada	Porcentaje de población de 12 años o más desocupada	Índice de Desarrollo Social y Humano	Grado de Desarrollo Social y Humano
Amatepec	0001	Amatepec	2,187	9.60	7.22	14.02	2.48	20.71	3.20	2.82	18.73	2.2	-1.0454	Alto
Amatepec	0002	Acatempan	16	12.00	26.67	20.00	4.77	26.09	16.67	16.67	100.00	0.0	0.6852	Bajo
Amatepec	0003	El Aguacate Ayuquila (El Aguacate)	79	33.33	5.56	48.15	3.34	43.04	5.56	22.22	100.00	0.0	0.9217	Bajo
Amatepec	0004	Aguacatitlan (La Carreta)	150	20.18	2.70	43.12	3.53	18.67	18.60	11.63	100.00	0.0	0.7049	Bajo
Amatepec	0005	Ayuquila	249	14.20	18.46	44.44	3.92	43.27	11.66	11.86	98.31	0.0	0.0531	Bajo
Amatepec	0007	Barranca de Esmeraldas (La Guila)	109	17.86	4.00	52.38	4.92	32.11	8.57	20.00	100.00	0.0	1.1277	Bajo
Amatepec	0007	Cerro de las Animas (El Cerro de las Animas)	139	26.77	11.76	50.52	3.71	15.83	23.53	58.82	100.00	20.0	1.6154	Muy bajo
Amatepec	0008	Cerro del Campo	565	12.53	11.94	25.31	2.87	12.57	8.09	10.20	29.41	1.6	0.3088	Medio
Amatepec	0009	Cincuenta Arrobas	292	31.68	15.19	50.00	3.73	26.71	10.00	18.75	98.75	1.5	1.2206	Muy bajo
Amatepec	0010	Coahuilotes (Los Coahuilotes)	211	15.11	14.06	39.57	3.55	12.80	4.55	45.45	13.64	0.0	0.3773	Bajo
Amatepec	0011	Corral de Piedra	166	20.18	10.17	39.45	4.30	24.19	7.69	23.08	100.00	2.0	0.8505	Bajo
Amatepec	0012	Cuadrilla de Lopez	297	28.21	6.26	46.67	3.91	36.03	7.59	10.13	87.34	3.2	0.8717	Bajo
Amatepec	0013	Chapuluapan	7	33.33	0.00	50.00	4.00	0.00	0.00	66.67	100.00	0.0	1.5576	Muy bajo
Amatepec	0014	Dolores (Hacienda Dolores)	71	24.56	18.18	50.88	3.56	10.58	12.00	12.00	100.00	9.1	1.0996	Bajo
Amatepec	0015	Los Espinos	75	18.00	15.00	48.00	3.32	38.67	18.75	43.75	37.50	0.0	0.6766	Bajo
Amatepec	0016	El Fresno	276	21.30	10.84	42.77	3.35	34.44	3.64	14.55	100.00	3.7	0.5491	Bajo
Amatepec	0017	La Goleta	434	16.67	18.07	43.07	2.90	35.02	12.70	23.81	97.62	0.0	0.5038	Bajo
Amatepec	0018	Los Guajes	53	10.00	14.29	45.00	2.84	18.07	6.67	26.67	100.00	0.0	0.3527	Bajo
Amatepec	0019	Huixtitla	126	33.33	0.00	59.14	5.34	16.28	5.26	13.16	100.00	0.0	1.7126	Muy bajo
Amatepec	0020	Las Joyas	256	19.17	18.60	50.78	3.26	16.22	12.00	34.67	54.67	1.0	0.8006	Bajo
Amatepec	0021	Las Latas (Ayuquila)	138	13.89	4.00	47.22	3.60	14.49	6.00	6.00	100.00	2.0	0.5151	Bajo
Amatepec	0022	El Llano	55	26.19	27.27	54.76	3.42	14.55	8.33	58.33	8.33	0.0	1.1224	Bajo
Amatepec	0023	El Malpaso	281	13.33	13.79	48.33	3.78	22.06	14.52	51.61	38.71	0.0	0.7761	Bajo
Amatepec	0026	El Monteal (Barranca Papalotupan)	91	17.19	13.64	53.13	4.08	5.49	33.33	0.00	100.00	0.0	1.2138	Muy bajo
Amatepec	0027	Palmar Chico	3,127	16.47	10.96	36.86	3.35	38.02	3.59	3.59	93.36	4.7	0.1805	Medio
Amatepec	0028	El Paraje	183	15.71	12.96	30.00	2.32	26.77	6.25	25.00	54.17	5.2	-0.1321	Medio
Amatepec	0029	Pinzanes Matriz	36	47.83	30.77	65.22	5.14	34.21	12.50	25.00	100.00	0.0	2.5187	Muy bajo
Amatepec	0030	Pueblo Nuevo (San Lucas Pueblo Nuevo)	333	19.83	17.65	37.07	3.70	37.54	15.19	18.99	100.00	12.0	0.7655	Bajo
Amatepec	0031	Quimichatenco (Barranca de Quimichatenco)	280	29.73	11.11	52.97	4.29	50.36	10.14	23.19	95.65	1.1	1.2675	Muy bajo
Amatepec	0032	El Rancho	512	21.74	13.60	42.12	3.25	22.27	7.52	28.57	100.00	0.0	0.7316	Bajo
Amatepec	0033	Rincon de la Cofradia	148	26.47	12.82	37.25	3.38	6.16	10.00	20.00	65.00	9.3	0.7208	Bajo
Amatepec	0034	Salitre de Lopez	172	15.07	15.06	30.67	3.56	19.21	2.63	42.11	97.37	0.0	0.7766	Bajo
Amatepec	0035	Salitre Palmarillos	685	16.67	6.92	31.77	3.03	21.15	4.86	9.15	98.62	0.3	0.1087	Medio
Amatepec	0036	San Felipe de Jesus	104	15.04	22.91	34.15	3.78	23.51	11.34	44.94	7.08	0.7	0.9613	Bajo
Amatepec	0037	San Francisco de los Pinzanes	46	31.71	0.00	61.63	3.84	23.9	12.75	12.54	100.00	0.0	1.2362	Muy bajo
Amatepec	0038	San Juan Tizamán (La Hacienda)	16	0.00	0.00	30.77	3.83	33.52	0.00	0.00	100.00	0.0	0.2449	Medio
Amatepec	0039	San Marcos	84	21.74	8.33	40.58	2.83	27.52	8.70	13.04	100.00	2.0	0.4341	Bajo
Amatepec	0040	San Martin	276	31.39	16.05	42.26	2.85	29.18	24.24	27.27	100.00	0.0	0.7756	Bajo
Amatepec	0041	San Miguel (San Miguel Zuacoantec)	328	15.51	8.70	30.61	3.03	20.12	9.28	14.43	97.94	11.1	0.2167	Bajo
Amatepec	0042	San Simón (San Simón Zozocolteper.)	997	25.83	9.69	39.21	3.40	18.64	3.90	7.05	23.52	24.5	0.4671	Bajo
Amatepec	0044	Santiago	305	16.81	10.72	32.74	3.48	8.04	8.49	12.05	100.00	0.9	0.4391	Bajo
Amatepec	0045	El Sitio	180	30.16	5.71	52.21	4.09	26.67	7.69	19.23	100.00	5.6	1.2352	Muy bajo
Amatepec	0046	Tepehuajes (Tepehuajes de Abajo)	16	0.00	42.86	56.56	2.25	6.25	0.00	0.00	100.00	0.0	0.1531	Medio
Amatepec	0047	Tepehuastillan	154	26.92	12.50	43.27	3.64	22.98	20.51	20.51	100.00	23.5	1.1728	Muy bajo
Amatepec	0048	Los Timbres	392	26.38	20.39	45.38	3.11	27.81	12.28	30.26	9.68	2.2	0.5261	Bajo
Amatepec	0049	Cerro de Tlacotepec (Tlacotepec)	48	27.03	44.44	45.95	5.56	43.75	0.00	10.00	100.00	0.0	1.9113	Muy bajo
Amatepec	0050	Tlalcatichipan	74	28.11	7.69	54.24	4.00	37.84	0.00	9.09	4.55	0.0	0.5866	Bajo
Amatepec	0051	El Tlapanco	34	21.05	42.86	36.84	3.77	44.12	14.29	0.00	100.00	0.0	0.8318	Bajo
Amatepec	0052	El Veladero	144	17.19	19.31	35.75	3.00	13.37	15.66	40.96	91.57	0.0	0.6034	Bajo
Amatepec	0059	Tepehuajes Uno (Tepehuajes de Arriba)	153	17.65	11.54	38.66	3.23	11.76	12.50	0.00	100.00	0.0	0.4115	Bajo
Amatepec	0060	Barranca del Coyol	65	6.12	35.71	36.73	5.84	50.92	16.38	15.38	100.00	0.0	0.4027	Bajo
Amatepec	0070	La Mora	216	11.69	11.54	42.21	2.90	13.89	26.67	17.78	100.00	0.0	0.5241	Bajo
Amatepec	0071	El Zapote	169	21.40	4.55	39.81	3.81	11.32	7.32	3.76	85.37	0.0	0.6064	Bajo
Amatepec	0072	Peña Agujerada	113	16.85	30.77	38.96	2.78	19.47	17.24	55.17	52.07	0.0	0.7349	Bajo
Amatepec	0074	El Aguacate (El Aguacate San Martin)	120	18.07	29.63	42.17	3.54	18.33	21.43	35.71	100.00	0.0	1.1065	Bajo
Amatepec	0075	Recobeco	39	33.33	0.00	72.22	4.42	16.67	0.00	14.29	100.00	0.0	1.6905	Muy bajo
Amatepec	0076	Corral Viejo	128	26.67	5.82	54.67	4.50	54.55	4.00	32.00	100.00	0.0	1.2519	Muy bajo
Amatepec	0083	Amadores (Los Amadores)	169	33.61	4.88	52.94	4.16	28.99	14.89	36.17	72.34	2.3	1.1201	Muy bajo
Amatepec	0084	San José (San José del Palmar)	231	28.06	8.00	48.92	4.67	38.96	16.67	43.75	100.00	11.1	1.2922	Muy bajo
Amatepec	0085	El Consuelo	100	21.92	10.00	46.58	4.33	15.00	4.17	16.67	45.83	0.0	0.7301	Bajo
Amatepec	0087	Salitre Santa Barbara (Santa Barbara)	90	21.08	20.00	51.92	3.65	36.67	13.04	43.48	95.65	0.0	1.2104	Muy bajo
Amatepec	0088	El Matadero	74	26.67	37.50	51.11	3.19	20.27	5.88	23.53	100.00	0.0	1.179	Muy bajo
Amatepec	0090	El Conejo (Conejo Viejo)	169	26.83	5.41	52.03	3.08	41.88	8.70	6.52	95.65	0.0	0.7724	Bajo
Amatepec	0092	Cerro del Coyol	65	30.00	60.00	60.00	4.30	44.62	0.00	31.25	100.00	0.0	1.8563	Muy bajo
Amatepec	0093	Meyrica	25	22.22	0.00	33.33	2.55	20.00	16.67	66.67	100.00	0.0	0.5489	Bajo
Amatepec	0095	El Pantalon	51	12.50	17.65	46.88	3.54	15.69	0.00	23.08	100.00	0.0	0.7274	Bajo
Amatepec	0096	El Convento	42	31.82	40.00	45.45	4.23	43.75	11.11	22.22	100.00	0.0	1.4999	Muy bajo
Amatepec	0097	Mango Matriz	98	35.09	23.53	54.39	4.84	48.68	0.00	38.89	100.00	0.0	1.7375	Muy bajo
Amatepec	0098	Buenavista	153	23.66	9.80	47.31	3.42	22.88	15.15	66.67	96.97	2.2	1.2484	Muy bajo
Amatepec	0099	Las Juntas	21	21.43	20.00	64.29	6.83	0.00	0.00	0.00	100.00	0.0	2.0555	Muy bajo
Amatepec	0101	Guayabillos	105	35.06	14.29	54.55	5.13	32.26	6.90	13.79	100.00	0.0	1.7043	Muy bajo
Amatepec	0114	Los Encinos	133	27.06	4.88	41.18	2.93	14.29	12.50	21.58	25.00	0.0	0.5128	Bajo
Amatepec	0116	Puente Viejo	349	23.47	15.52	41.83	3.38	31.26	5.97	32.84	52.24	0.0	0.6416	Bajo
Amatepec	0117	Rincón de San Simón	161	22.41	16.19	50.00	3.61	26.09	9.30	25.58	100.00	0.0	0.9075	Bajo
Amatepec	0118	La Carrera	140	25.00	19.51	40.81	3.44	25.71	3.33	50.00	63.33	0.0	0.8490	Bajo
Amatepec	0119	Encinal Verde	245	24.31	26.25	43.75	3.48	15.92	18.87	28.30	98.11	0.0	1.1656	Muy bajo
Amatepec	0122	El Coyol (Coyol de Coahuilotes)	85	34.48	20.43	51.72	3.65	12.94	20.00	60.00	45.00	0.0	1.5952	Muy bajo
Amatepec	0123	El Zapote (El Zapote Lopez)	33	28.00	0.00	52.00	3.27	48.18	0.00	25.00	100.00	44.4	0.9716	Bajo
Amatepec	0124	La Chupa Rosa	43	42.66	46.15	60.71	3.60	18.60	0.00	10.00	100.00	0.0	1.8096	Muy bajo
Amatepec	0131	Tezuitlanca (Tlahuilotenca)	25	21.05	16.67	36.84	3.56	64.04	28.57	14.29	100.00	0.0	0.6857	Bajo
Amatepec	0134	Cerro los Cosahuates	18	20.00	66.67	60.00	3.60	77.78	0.00	0.00	100.00	0.0	1.0724	Bajo
Amatepec	0140	El Aguacatillo (Cuadrilla de Jaimes)	76	26.42	15.78	47.46	4.09	24.00	4.35	34.78	95.65	0.0	1.3665	Muy bajo
Amatepec	0137	Aviación (Campo de Aviación)	229	23.23	19.05	36.77	2.67	36.68	1.82	18.18	98.16	0.0	0.3402	Bajo
Amatepec	0140	La Chaqueta	78	22.22	12.50	48.85	3.57	29.64	0.00	35.29	100.00	19.0	0.9740	Bajo
Amatepec	0146	Chiaco Hondo (El Tlacuache)	195	19.46	10.81	46.98	3.24	30.77	9.43	49.06	100.00	4.2	0.8798	Bajo
Amatepec	0148	Crucero Cerro del Campo	255	11.11	6.45	26.67	2.97	15.69	5.08	5.08	83.05	1.1	-0.2044	Medio
Amatepec	0119	Cuadrilla Nueva	205	18.18	11.11	37.76	3.48	16.54	8.33	25.00	100.00	0.0	0.6097	Bajo
Amatepec	0156	El Jiejeo	19	35.29	100.00	58.32	5.38	52.63	14.29	28.57	100.00	0.0	2.7945	Muy bajo
Amatepec	0157	Joya de la Venta	192	21.05	15.25	37.72	3.63	16.15	10.26	2.56	100.00	0.0	0.6372	Bajo
Amatepec	0162	Los Orginos	100	36.36	0.00	61.04	4.41	34.00	0.00	23.08	100.00	0.0	1.4809	Muy bajo
Amatepec	0163	Las Patas	27	35.00	0.00	70.00	4.54	22.22	14.29	14.29	100.00	0.0	1.7617	Muy bajo
Amatepec	0164	Palmarillos	307	26.39	22.67	43.89	3.02	27.36	11.36	25.68	95.45	0.0	1.0532	Bajo
Amatepec	0165	Palos Altos	22	54.55	20.00	81.82	3.50	68.18	33.33	33.33	100.00	0.0	2.5262	Muy bajo
Amatepec	0167	La Parota (La Parota Tepehuajes)	239	17.36	8.15	36.96	3.33	13.74	8.51	0.00	100.00	3.4	0.3244	Bajo
Amatepec	0168	Paso de la Parota	18	35.71	50.00	57.14	5.00	27.78	16.67	0.00	100.00	0.0	2.2534	Muy bajo
Amatepec	0159	Peña del Cuervo	108	13.24	5.88	25.00	3.85	7.41	20.83	50.00	100.00	0.0	0.6996	Bajo
Amatepec	0172	Puente del Fulio	12	25.00	100.00	37.50	4.50	8.33	25.00	25.00	100.00	0.0	2.1559	Muy bajo
Amatepec	0176	La Parquela	153	30.12	21.95	40.23	4.29	56.96	25.00	44.44	100.00	0.0	1.6109	Muy bajo
Amatepec	0177	Rincon de Esmeraldas	94	18.92	15.79	47.30	4.31	30.85	0.00	7.69	100.00	0.0	0.9945	Bajo
Amatepec	0180	Los Sabinos	257	22.95	5.52	41.17	3.37	19.07	7.25	10.14	98.55	2.3	0.6547	Bajo
Amatepec	0190	Bosque Grande	51	11.43	18.18	28.57	1.91	56.86	11.11	77.78	100.00	0.0	0.1234	Medio
Amatepec	0191	Bosque Redondo	75	14.29	24.00	30.95	2.07	9.33	10.53	36.84	63.16	0.0	0.2370	Bajo
Amatepec	0192	Las Cebas	35	33.33	7.69	38.10	3.80	22.86	20.00	0.00	100.00	0.0	0.9871	Bajo
Amatepec	0193	Cerro Verde	50	21.95	18.67	41.46	3.71	6.00	25.00	8.33	100.00	0.0	1.0161	Bajo
Amatepec	0194	La Cofradía	355	23.42	19.06	35.14	3.20	14.37	12.82	47.44	19.23	5.8	0.6048	Bajo
Amatepec	0195	Los Colorines	82	22.64	15.00	26.42	2.77	18.67	10.00	15.00	95.00	11.4	0.3197	Bajo
Amatepec	0196	Cortijo	29	33.33	11.11	66.67	1.73	27.59	16.67	83.33	50.00	0.0	1.6502	Muy bajo
Amatepec	0197	Coyol de San Simon	204	26.40	18.33	44.00	3.85	16.67	11.36	43.18	100.00	3.0	1.3006	Muy bajo
Amatepec	0198	Cuadrilla de los Morales	16	26.67	0.00	53.33	4.33	25.00	0.00	20.00	100.00	23.3	1.2150	Muy bajo
Amatepec	0199	Gujas Blancas	168	15.46	19.15	32.73	3.05	18.45	8.82	73.53	88.24	0.0	0.7162	Bajo
Amatepec	0202	Barranca del Mattey	143	18.52	11.11	38.89	2.92	6.25	25.71	37.14	31.43	6.3	0.5422	Bajo
Amatepec	0204	La Palma	28	30.00	28.57	40.00	4.90	96.43	14.29	100.00	100.00	0.0	1.8322	Muy bajo
Amatepec	0206	El Pino	63	15.56	7.14	26.67	2.63	7.94	0.00	13.33	13.33	16.0	-0.3892	Medio
Amatepec	0208	Los Pontos	23	26.67	0.00	26.67	2.78	30.43	0.00	0.00	28.57	0.0	-0.3726	Medio
Amatepec	0209	El Puerto	310	10.36	16.83	27.46	2.87	33.23	7.69	19.23	69.23	3.2	-0.1733	Medio
Amatepec	0210	Puerto de la Mozonora	28	22.75	25.00	54.55	2.90	46.43	0.00	37.50	50.00	0.0	0.3633	Bajo
Amatepec	0211	Puente del Rodeo	73	9.80	0.00	23.53	2.56	23.29	0.00	7.69	100.00	0.0	-0.4834	Medio
Amatepec	0212	El Rodeo	113	11.63	30.43	41.68	2.74	15.04	14.29	21.43	17.86	0.0	0.1811	Medio
Amatepec	0213	Sumpanicle	68	20.93	26.09	48.84	3.72	45.59	11.76	41.18	100.00	0.0	1.1293	Bajo
Amatepec	0214	Los Timbres	28	9.09	25.00	40.91	3.27	7.14	0.00	0.00	42.86	0.0	0.0270	Medio

Municipio	Número de localidad	Nombre de la localidad	Población	Porcentaje de población mayor de 15 años analfabeta	Porcentaje de población de 3 a 14 años que no asiste a la escuela	Porcentaje de población de 15 años o más sin primaria completa	Promedio de hijos nacidos vivos	Porcentaje de la población sin derecho-habiencia a servicios de salud	Porcentaje de viviendas particulares habitadas con piso de tierra	Porcentaje de viviendas particulares habitadas que no disponen de drenaje	Porcentaje de viviendas particulares habitadas que no disponen de agua entubada	Porcentaje de población de 12 años o más desocupada	Indice de Desarrollo Social y Humano	Grado de Desarrollo Social y Humano
Amatepec	0215	Zacatones	259	13.79	27.03	36.21	3.02	49.42	15.63	50.00	68.75	0.0	0.4834	Bajo
Amatepec	0216	Barranca de los Sauz (Conuento de Abajo)	81	11.11	25.00	24.44	2.68	14.81	18.75	12.50	100.00	4.5	0.1493	Medio
Amatepec	0217	Cuadrilla del Naranjo (Rincon del Naranjo)	98	23.38	0.00	45.45	3.48	15.31	21.43	7.14	100.00	0.0	0.7998	Bajo
Amatepec	0218	Tierra Colorada	50	13.89	14.29	58.33	4.17	46.00	13.33	0.00	100.00	0.0	0.8451	Bajo
Amatepec	0219	Tierra Azul	251	17.09	19.40	32.28	2.76	19.92	8.77	10.53	7.02	3.3	-0.1444	Medio
Amatepec	0220	Las Ceibas	96	26.42	27.03	54.72	4.12	37.50	9.09	40.91	100.00	0.0	1.5058	Muy bajo
Amatepec	0221	Tamarindo Matuz	24	14.29	0.00	57.14	2.89	33.33	20.00	80.00	100.00	0.0	1.0346	Bajo
Amatepec	0223	Matuz Puerto del Rodeo	115	18.31	3.03	35.21	4.57	32.17	13.64	27.27	100.00	0.0	0.8383	Bajo
Amatepec	0224	Ex Hacienda Rodeo Matuz (El Rodeo)	71	41.03	16.13	53.85	3.52	47.89	40.00	73.33	100.00	0.0	2.1265	Muy bajo
Amatepec	0226	El Arrayan (El Arrayan Cincuenta Arrobas)	39	21.43	14.29	50.00	5.36	23.08	0.00	0.00	100.00	15.4	1.2642	Muy bajo
Amatepec	0227	El Coyol	12	40.00	50.00	70.00	3.80	50.00	0.00	75.00	100.00	0.0	2.3389	Muy bajo
Amatepec	0228	El Mamey	16	27.27	0.00	27.27	4.00	68.75	33.33	66.67	100.00	0.0	1.0846	Bajo
Amatepec	0229	Cuadrilla Nueva	17	22.22	0.00	55.56	5.83	5.88	0.00	0.00	100.00	0.0	1.4019	Muy bajo
Amatepec	0230	Cuadrilla Nueva (La Presa)	30	17.39	0.00	52.17	4.08	6.67	0.00	0.00	22.22	0.0	0.3529	Bajo
Amatepec	0231	El Mango Piedras Anchas	119	17.11	15.63	44.74	3.59	36.13	28.57	42.86	96.43	0.0	1.0503	Bajo
Amatepec	0232	Barrio de la Uva	211	19.05	15.49	34.92	3.43	9.00	10.00	32.50	70.00	1.7	0.6055	Bajo
Amatepec	0233	Barranca de Gallegos	21	26.67	33.33	46.67	6.80	33.33	14.29	57.14	100.00	0.0	2.4454	Muy bajo
Amatepec	0234	Barranca del Veladero	18	7.69	33.33	30.77	2.57	11.11	20.00	0.00	80.00	0.0	0.0532	Medio
Amatepec	0235	Cristo Rey (Guacamayas)	66	40.00	16.67	64.44	5.32	30.30	18.75	12.50	100.00	0.0	2.2181	Muy bajo
Amatepec	0240	Escuela Vieja	77	15.79	6.67	40.35	4.56	27.27	10.53	21.05	100.00	6.7	0.8603	Bajo
Amatepec	0242	Los Jazmines	37	20.83	10.00	29.17	3.06	18.92	25.00	37.50	100.00	0.0	0.6724	Bajo
Amatepec	0244	Mesa del Mango	12	10.00	0.00	40.00	6.40	16.67	0.00	0.00	100.00	0.0	0.9437	Bajo
Amatepec	0245	La Mina	28	26.32	14.29	36.84	3.50	14.29	0.00	40.00	100.00	0.0	0.8748	Bajo
Amatepec	0246	El Pantepo de San Felipe de Jesus	87	23.21	32.00	37.50	3.11	21.84	10.00	50.00	40.00	0.0	0.7566	Bajo
Amatepec	0247	Paso del Sifo	38	42.86	26.67	71.43	4.69	23.68	14.29	42.86	100.00	10.0	2.5605	Muy bajo
Amatepec	0249	Los Ciruelos (Rancho los Ciruelos)	16	25.00	37.50	25.00	3.80	43.75	33.33	66.67	100.00	0.0	1.4000	Muy bajo
Amatepec	0250	El Zapote Cincuenta Arrobas (El Zapote)	61	5.13	0.00	28.21	2.91	26.23	22.22	44.44	100.00	0.0	0.0973	Medio
Amatepec	0252	Puerto de la Uva	119	6.58	6.06	19.74	2.28	12.61	13.33	30.00	93.33	8.5	-0.2885	Medio
Amatepec	0255	Cerro de las Animas-El Manguito	137	18.66	12.20	42.86	3.08	15.33	32.14	57.14	100.00	8.6	1.1577	Muy bajo
Amatepec	0259	Las Tijeras	34	22.22	14.29	44.44	4.10	11.76	50.00	33.33	100.00	0.0	1.6155	Muy bajo
Amatepec	0261	El Camalote	60	27.27	9.09	43.18	3.36	13.33	7.14	50.00	50.00	0.0	0.6629	Bajo
Amatepec	0262	El Ortigo	114	17.81	13.89	36.99	2.65	16.67	11.54	30.77	96.15	7.1	0.4606	Bajo
Amecameca	0001	Amecameca de Juárez	37 687	2.68	12.73	10.43	2.13	48.59	7.08	1.60	1.38	4.7	-1.3795	Alto
Amecameca	0002	Aldea de los Reyes (Los Reyes)	366	2.28	17.11	11.41	2.13	39.07	0.00	29.76	5.95	6.6	-1.1333	Alto
Amecameca	0003	San Antonio Zoyatzingo	2,795	3.50	11.38	14.60	2.26	51.09	9.91	20.43	9.60	5.1	-1.0622	Alto
Amecameca	0004	San Diego Huehuecalco	1,824	4.83	16.09	19.00	2.20	75.11	9.93	4.96	1.99	4.2	-1.1816	Alto
Amecameca	0005	San Francisco Zentlalpan	1,792	2.66	14.07	13.05	2.25	48.66	5.42	4.97	5.64	4.2	-1.2636	Alto
Amecameca	0006	San Pedro Nexapa	4,633	8.16	16.46	24.60	2.67	56.87	14.80	23.54	10.43	7.9	-0.5283	Medio
Amecameca	0007	Santa Isabel Chalma	2,215	4.32	14.62	15.95	2.42	50.84	20.12	12.94	3.70	7.4	-0.8922	Alto
Amecameca	0008	Santiago Cuauhtenco	1,520	6.24	13.05	18.63	2.42	58.29	11.66	12.83	1.17	6.9	-0.9548	Alto
Amecameca	0009	Coapexco	57	7.69	25.00	15.36	2.43	56.14	16.67	33.33	0.00	0.0	-0.6675	Medio
Amecameca	0014	Agua Viva	27	0.00	0.00	0.00	0.20	85.19	0.00	0.00	0.00	0.0	-2.6165	Muy alto
Amecameca	0029	El Arenal	59	5.26	0.00	10.53	2.45	44.07	7.60	0.00	23.08	0.0	-1.2481	Alto
Amecameca	0033	Pueblo Nuevo (Ejido de Santiago)	471	8.09	23.46	27.16	2.82	56.69	21.19	50.85	3.39	11.7	-0.1106	Medio
Amecameca	0034	San Diego Tlaxcalilla	60	6.98	7.69	23.26	2.20	46.67	20.00	73.33	0.00	0.0	-0.4098	Medio
Amecameca	0040	Atlancatzi	111	12.66	18.75	32.86	2.86	61.26	25.81	32.26	3.23	0.0	-0.0750	Medio
Amecameca	0043	Camino Real A Tepapay (Chichica)	31	9.09	0.00	22.73	3.00	67.74	0.00	77.78	11.11	7.1	-0.4101	Medio
Amecameca	0058	Rancho San Jose	15	8.33	0.00	33.33	2.83	80.00	0.00	0.00	0.00	14.3	-0.9497	Alto
Amecameca	0065	Rancho Tepeyehual	28	11.76	12.50	35.29	2.89	100.00	16.67	0.00	0.00	0.0	-0.6417	Medio
Amecameca	0067	Cuiloxotitla	119	15.58	20.59	33.77	2.68	55.46	15.38	73.08	30.77	12.9	0.3513	Bajo
Amecameca	0078	Camino Al Salto (Coapexco)	69	0.00	15.00	21.43	2.21	62.32	14.29	21.43	14.29	0.0	-1.0062	Alto
Amecameca	0092	Bosque de los Arboles de Navidad Primera Sec	35	0.00	0.00	10.00	1.75	28.57	11.11	11.11	44.44	0.0	-1.3234	Alto
Amecameca	0093	Camino A Pahuacan (Colonia Nestor Soriano)	80	10.42	6.90	27.08	3.11	83.75	7.69	0.00	23.08	12.0	-0.6917	Medio
Amecameca	0097	Rancho Chupicuaro (Texquimeca)	46	6.45	14.29	32.26	2.29	56.52	16.67	6.33	91.67	0.0	-0.3498	Medio
Amecameca	0107	Rancho El Risco	24	0.00	0.00	0.00	1.55	70.83	0.00	14.29	100.00	0.0	-1.6104	Alto
Amecameca	0112	Carretera A Tlamacas	46	11.54	43.75	38.46	2.88	63.04	0.00	18.18	36.36	0.0	-0.0294	Medio
Amecameca	0113	El Tecorral	49	6.06	15.38	18.18	2.20	48.98	8.33	33.33	8.33	0.0	-0.8517	Alto
Amecameca	0117	Las Cartoneras	23	5.56	75.00	36.89	2.33	60.87	0.00	0.00	0.00	0.0	-0.3207	Medio
Amecameca	0118	Maracana	49	0.00	9.09	16.22	3.06	63.27	36.36	9.09	0.00	0.0	-0.6005	Alto
Amecameca	0120	Nexatenco	45	9.09	26.67	18.18	4.36	73.33	22.22	44.44	77.78	0.0	0.4203	Bajo
Amecameca	0126	Cocozatonco	26	5.56	14.29	5.56	2.25	42.31	0.00	0.00	60.00	25.0	-1.0751	Alto
Amecameca	0134	Ximoco	18	7.69	25.00	38.46	3.17	66.67	0.00	0.00	0.00	0.0	-0.5282	Medio
Apaxco	0001	Apaxco de Ocampo	13,836	4.20	14.17	16.02	2.32	45.00	1.47	0.90	12.82	4.2	-1.1786	Alto
Apaxco	0002	Coyotillos	3,084	6.04	17.06	24.09	2.58	45.27	3.32	4.29	33.89	4.7	-0.7482	Alto
Apaxco	0003	Colonia El Mirador	336	3.45	23.29	15.52	2.35	46.81	1.39	4.17	11.11	8.1	-1.0950	Alto
Apaxco	0004	Perez de Galeana	1,844	7.05	14.96	24.94	2.63	60.74	3.80	9.50	5.94	1.6	-0.8690	Alto
Apaxco	0007	Santa Maria Apaxco	3,747	4.57	14.03	17.11	2.26	46.04	1.39	3.94	19.21	9.0	-1.1071	Alto
Apaxco	0009	Colonia Juarez	1,345	6.87	17.76	26.80	2.61	47.66	1.00	4.00	99.33	3.4	-0.4287	Medio
Apaxco	0012	Colonia El Pixquiay (Colonia El Carmen)	539	6.37	14.49	19.63	2.40	35.99	0.79	3.97	12.70	7.0	-0.9678	Alto
Apaxco	0021	Colonia 3 de Mayo (La Cruz)	1,279	5.78	16.01	18.73	2.27	42.77	4.65	2.99	2.99	8.0	-1.0617	Alto
Apaxco	0022	Tablon Grande (Bombas de Apaxco)	79	14.58	16.00	31.25	2.78	55.70	5.26	21.05	100.00	0.0	0.0106	Medio
Apaxco	0024	Tablon Chico (Tablioncito)	113	13.33	31.43	25.33	2.85	60.18	3.45	17.24	93.10	2.1	-0.0436	Medio
Apaxco	0026	Colonia Santa Cecilia	237	4.58	23.33	23.53	2.15	49.37	15.52	6.90	22.41	7.1	-0.7644	Alto
Apaxco	0027	Ejidos de Santa Maria	203	8.40	21.67	16.79	2.00	38.92	0.00	6.12	8.16	6.2	-1.0453	Alto
Apaxco	0030	Colonia Ermita	765	8.35	19.32	28.92	2.52	50.72	2.99	11.98	2.40	0.4	-0.7231	Medio
Apaxco	0033	Loma Bonita	96	6.25	7.41	12.50	2.71	62.50	7.69	0.00	15.38	15.8	-1.0916	Alto
Atenco	0001	San Salvador Atenco	17,124	2.79	15.46	11.49	2.26	47.64	2.78	1.42	4.11	3.4	-1.3323	Alto
Atenco	0002	San Cristobal Nexquipayac	6,661	3.21	14.03	13.27	2.25	47.82	2.37	2.04	9.22	4.5	-1.2820	Alto
Atenco	0004	Santa Isabel Ixtapan	4,407	3.49	14.26	13.65	2.33	53.62	1.62	1.72	3.74	5.1	-1.2955	Alto
Atenco	0005	Zapotlan	2,849	4.33	17.79	17.12	2.41	58.90	6.87	1.72	63.36	13.1	-0.8376	Alto
Atenco	0006	Francisco I. Madero	636	2.11	20.71	8.45	2.38	59.28	8.03	10.22	0.00	2.5	-1.2622	Alto
Atenco	0013	Nueva Santa Rosa	4,990	2.19	15.40	10.23	2.15	56.15	3.40	0.35	2.44	3.9	-1.4469	Alto
Atenco	0019	Ejido de Nexquipayac	827	4.60	18.43	14.15	2.35	55.86	6.88	5.29	62.96	4.9	-0.8875	Alto
Atenco	0021	Ejido San Salvador Acuexcomac (Ejido la Purisi	1,038	2.60	18.77	12.23	2.31	60.50	3.08	6.17	36.56	3.3	-1.1569	Alto
Atenco	0022	Los Hornos (El Presidio)	344	8.04	28.45	35.68	2.49	75.87	23.26	4.65	95.35	6.0	-0.0508	Medio
Atenco	0023	La Pastoria	5,135	3.60	16.55	13.35	2.33	54.02	5.70	0.80	6.95	4.3	-1.2313	Alto
Atenco	0029	Granjas Ampliacion Santa Rosa	5,821	6.63	19.32	18.28	2.28	64.82	12.28	1.38	1.53	7.6	-1.0611	Alto
Atenco	0031	Colonia El Salado	3,667	4.40	16.35	16.88	2.27	67.31	17.10	1.86	12.52	3.8	-1.0687	Alto
Atenco	0032	El Amanal	296	5.88	28.24	15.51	2.29	33.78	18.84	10.14	97.10	4.4	-0.3401	Medio
Atenco	0033	Ejido la Magdalena Panoaya	2,544	3.43	16.17	11.78	2.21	61.75	4.89	2.62	8.38	5.3	-1.3233	Alto
Atizapan	0001	Santa Cruz Atizapan	8,062	5.63	18.07	17.05	2.31	38.50	9.30	1.01	4.52	1.7	-1.0154	Alto
Atizapan	0004	Colonia la Libertad	1,356	3.65	15.76	14.73	2.20	39.23	6.93	9.24	3.30	1.8	-1.1360	Alto
Atizapan	0009	Rancho Tepozoco	379	2.94	16.33	11.76	2.41	34.83	8.86	1.27	0.00	0.0	-1.1752	Alto
Atizapan	0012	El Tepiololco	466	8.90	15.74	17.51	1.97	60.73	19.81	7.55	5.66	0.0	-0.9807	Alto
Atizapan	0014	Colonia Magisterial	36	0.00	28.57	0.00	1.92	11.11	0.00	0.00	0.00	0.0	-1.4900	Alto
Atizapan de Zaragoza	0001	Ciudad Lopez Mateos	489,160	2.75	14.29	10.42	1.95	40.25	1.51	0.06	0.95	5.3	-1.4552	Alto
Atizapan de Zaragoza	0023	Viejo Madin	100	2.53	5.56	16.46	1.95	56.00	0.00	4.00	4.00	13.6	-1.4534	Alto
Atizapan de Zaragoza	0107	Presa San Juan	10	0.00	0.00	16.67	1.40	0.00	0.00	0.00	33.33	0.0	-1.4445	Alto
Atizapan de Zaragoza	0113	Rancho Blanco Ejido de Espiritu Santo	548	7.44	22.97	24.79	2.30	66.97	3.82	6.87	29.01	6.8	-0.8114	Alto
Atizapan de Zaragoza	0114	Los Gallos	109	8.43	26.09	31.33	2.07	67.89	6.90	24.14	0.00	0.0	-0.7031	Medio
Atlacomulco	0001	Atlacomulco de Fabela	22,774	2.17	11.21	7.86	1.88	29.88	1.17	0.43	0.96	4.3	-1.5280	Alto
Atlacomulco	0003	San Pablo Atotonilco (Atotonilco)	1,297	8.98	11.21	25.45	2.56	26.52	6.04	25.17	7.38	5.3	-0.5531	Medio
Atlacomulco	0004	Bobashi de Guadalupe	1,733	15.01	22.61	34.37	3.11	30.24	4.67	30.00	47.00	3.9	0.2010	Medio
Atlacomulco	0007	Cerrito Colorado	458	15.86	10.48	27.51	3.16	34.28	3.85	25.96	0.96	7.2	-0.2332	Medio
Atlacomulco	0011	Cuendo	1,473	5.83	17.03	19.79	2.40	30.48	2.10	7.21	4.80	21.6	-0.8683	Alto
Atlacomulco	0012	Chosto de los Jarros	1,761	11.59	14.69	25.94	2.83	23.62	3.94	28.17	9.86	9.3	-0.3249	Medio
Atlacomulco	0013	Diximoxi	357	10.81	15.19	32.43	2.91	30.53	4.08	41.84	6.12	4.4	-0.1658	Medio
Atlacomulco	0014	El Espejeo	221	9.09	12.90	24.03	2.14	56.11	0.00	19.15	51.06	1.5	-0.7590	Alto
Atlacomulco	0017	Dolores la Joya (La Joya)	883	8.77	14.07	23.97	2.60	21.74	7.11	42.64	19.29	6.9	-0.3244	Medio
Atlacomulco	0018	Lagunita Cantashi	232	20.14	12.68	33.09	3.24	36.21	6.90	37.93	12.07	6.5	0.1727	Medio
Atlacomulco	0020	Manto del Rio Pueblo	765	10.22	15.27	22.59	3.10	19.61	5.96	61.59	94.04	4.5	0.2992	Bajo
Atlacomulco	0021	Manto del Rio	1,250	7.52	19.53	22.81	2.74	18.48	2.77	26.88	9.88	1.4	-0.4946	Medio
Atlacomulco	0022	Maye El Fresno	125	0.00	4.55	9.38	1.90	52.00	0.00	9.68	0.00	1.9	-1.6683	Alto
Atlacomulco	0024	La Mesa de Chosto	2,190	10.99	20.11	28.45	3.08	20.68	4.83	49.89	18.39	6.4	0.0412	Medio
Atlacomulco	0027	Ejido la Palma (La Palma)	787	4.26	14.87	13.15	2.18	30.37	0.57	5.14	4.57	3.4	-1.2149	Alto
Atlacomulco	0031	San Felipe Pueblo Nuevo	1,816	30.56	17.06	48.93	3.65	42.62	15.52	43.51	29.01	28.8	1.1512	Muy bajo
Atlacomulco	0032	El Rincon de la Candelaria	1,600	12.00	17.33	25.33	2.57	27.88	8.89	10.00	8.06	5.7	-0.4970	Medio
Atlacomulco	0034	El Salto	322	10.28	18.67	30.84	3.31	23.60	2.78	25.00	8.33	11.9	-0.1227	Medio
Atlacomulco	0035	San Antonio Enchisi	4,870	17.13	18.29	37.11	2.88	36.92	7.59	10.54	5.80	3.1	-0.1205	Medio
Atlacomulco	0036	San Bartolo El Arenal	824	6.79	13.70	18.52	2.75	21.97	1.69	20.22	3.93	5.6	-0.7276	Medio

Municipio	Número de localidad	Nombre de la localidad	Población	Porcentaje de población mayor de 15 años analfabeta	Porcentaje de población de 3 a 14 años que no asiste a la escuela	Porcentaje de población de 15 años o más sin primaria completa	Promedio de hijos nacidos vivos	Porcentaje de la población sin derecho habiencia a servicios de salud	Porcentaje de viviendas particulares habitadas con piso de tierra	Porcentaje de viviendas particulares habitadas que no disponen de drenaje	Porcentaje de viviendas particulares habitadas que no disponen de agua entubada	Porcentaje de población de 12 años o más desocupada	Índice de Desarrollo Social y Humano	Grado de Desarrollo Social y Humano
Atlacomulco	0037	San Bartolo Lanzados	1,424	13.42	21.99	26.22	3.16	28.72	9.03	67.89	10.03	3.2	0.2056	Bajo
Atlacomulco	0038	San Francisco Chalchihuapan	2,201	19.65	18.01	32.48	3.14	38.94	7.18	24.20	19.66	9.4	0.1033	Medio
Atlacomulco	0040	San Ignacio de Loyola	726	7.47	10.55	22.20	2.46	30.99	1.69	19.66	14.04	4.3	-0.7707	Alto
Atlacomulco	0042	San Jeronimo de los Jarros	2,555	14.03	19.95	30.61	3.24	24.93	5.36	28.97	23.41	5.2	0.0525	Medio
Atlacomulco	0045	San José del Tunal	1,567	13.58	16.67	27.17	2.85	32.67	6.87	20.33	11.54	7.6	-0.2915	Medio
Atlacomulco	0046	San José Toxi	1,735	7.26	14.20	22.66	2.63	27.55	1.77	27.27	8.33	6.6	-0.6243	Medio
Atlacomulco	0047	San Juan de los Jarros	2,411	10.10	18.29	23.75	2.77	28.41	4.53	20.58	6.38	8.0	-0.4751	Medio
Atlacomulco	0048	San Lorenzo Tlacotepec	7,566	7.71	15.72	21.69	2.63	36.84	5.51	14.04	10.94	2.2	-0.7171	Medio
Atlacomulco	0049	San Luis Boro	1,415	9.34	12.78	21.15	2.51	27.28	4.39	23.39	6.73	6.0	-0.6537	Medio
Atlacomulco	0050	Rancho San Martin	38	0.00	0.00	7.41	2.07	28.95	0.00	12.50	12.50	5.3	-1.5055	Alto
Atlacomulco	0051	San Pedro del Rosal	4,277	15.32	19.77	28.10	2.88	42.72	7.10	23.83	7.67	5.0	-0.2339	Medio
Atlacomulco	0053	Santa Cruz Bombatevi	2,843	3.42	10.01	13.56	2.22	28.07	2.40	6.30	5.25	3.4	-1.2217	Alto
Atlacomulco	0054	Santiago Acutzilapan	5,866	17.79	17.96	34.70	2.82	50.10	7.15	17.14	6.17	3.4	-0.1864	Medio
Atlacomulco	0055	Santo Domingo Shomege (Shomege)	1,178	5.21	12.91	24.35	2.82	16.72	1.82	37.59	17.88	0.6	-0.4597	Medio
Atlacomulco	0057	Tecoac (Santa Maria Nativitas)	3,175	5.58	11.67	17.05	2.32	27.91	2.83	6.61	9.04	3.3	-1.0355	Alto
Atlacomulco	0058	Colonia Rio Lerma (Tic Ti)	2,331	1.25	9.79	5.30	1.86	28.19	0.35	0.71	2.12	6.5	-1.5986	Alto
Atlacomulco	0059	Tierras Blancas	683	9.78	14.89	22.89	2.66	24.89	3.61	13.25	1.20	3.0	-0.6553	Medio
Atlacomulco	0065	Rancho San Vicente	62	30.23	50.00	53.49	3.32	51.61	29.41	47.06	17.65	14.3	1.4811	Muy bajo
Atlacomulco	0072	Ejido del Rincón (Ejido de la Candelaria)	294	11.98	9.76	26.56	2.57	32.99	12.12	15.15	33.33	6.1	-0.3876	Medio
Atlacomulco	0080	La Alcantarilla	108	16.22	18.52	36.49	3.50	39.81	10.71	60.71	82.14	14.6	0.7933	Bajo
Atlacomulco	0084	Bombatevi Ejido (Ejido Santa Cruz Bombatevi)	2,982	5.78	16.48	21.22	2.35	32.16	4.57	21.86	13.43	3.1	-0.7705	Alto
Atlacomulco	0085	Las Tarnas	443	5.38	19.23	18.64	2.39	25.51	2.88	10.58	12.50	0.0	-0.8761	Alto
Atlacomulco	0086	San Martin de los Manantiales	145	11.11	22.73	32.22	3.24	34.48	9.38	65.63	15.63	0.0	0.2548	Bajo
Atlacomulco	0089	La Isla de las Aves (La Presa)	32	0.00	33.33	15.79	3.80	31.25	0.00	50.00	0.00	27.3	-0.2130	Medio
Atlacomulco	0090	Ejido de San José del Tunal	34	5.00	25.00	20.00	2.64	52.94	57.14	57.14	57.14	9.1	0.3389	Bajo
Atlacomulco	0094	Las Manzanas (La Joya)	432	12.81	17.09	29.54	2.91	35.42	9.09	59.09	17.05	1.3	0.0523	Medio
Atlacomulco	0096	Rancho Tic Ti	12	0.00	0.00	11.11	2.33	41.67	0.00	0.00	20.00	20.0	-1.4229	Alto
Atlacomulco	0101	Puenroo	35	8.70	33.33	39.13	3.71	94.29	25.00	100.00	0.00	0.0	0.6597	Bajo
Atlacomulco	0102	Loma de Chivati	60	11.76	28.57	38.24	4.11	66.67	16.67	41.67	41.67	0.0	0.5700	Bajo
Atlacomulco	0103	Quinto Cuartel de San Pedro del Rosal	345	13.64	16.04	23.64	2.45	38.84	5.80	26.09	17.39	10.9	-0.4375	Medio
Atlacomulco	0105	Ejido El Calvario Santiago Acutzilapan	56	18.42	23.08	39.47	2.24	44.64	25.00	0.00	25.00	0.0	-0.0460	Medio
Atlacomulco	0108	Cuartel Quinta Sección El Puente	415	4.88	13.45	15.38	2.31	56.39	2.67	16.00	22.67	0.0	-1.0815	Alto
Atlacomulco	0109	Ejido Boro	405	17.23	23.31	39.08	2.71	30.62	14.29	44.05	27.38	3.0	0.3498	Bajo
Atlacomulco	0110	El Cielito	41	14.29	30.00	60.71	2.92	21.95	0.00	88.89	88.89	0.0	1.2367	Muy bajo
Atlacomulco	0111	La Loma Ejido Bombatevi (El Manto)	20	30.77	0.00	38.46	3.20	65.00	0.00	16.67	0.00	0.0	-0.0368	Medio
Atlautla	0001	Atlautla de Victoria	10,967	5.27	15.91	18.77	2.40	38.06	18.20	9.12	15.15	4.0	-0.7705	Alto
Atlautla	0002	Las delicias	618	2.36	10.53	6.64	2.01	47.90	1.75	1.17	1.17	17.3	-1.5245	Alto
Atlautla	0004	Popo Park	1,214	3.25	13.31	13.92	2.28	44.65	5.83	6.47	15.86	11.0	-1.1279	Alto
Atlautla	0005	San Andrés Tlalamac	3,497	11.28	24.55	37.41	2.56	53.67	17.27	17.92	26.10	2.1	-0.1360	Medio
Atlautla	0006	San Juan Tehuixtitlan	6,743	6.70	14.37	20.53	2.46	42.47	11.80	8.53	13.92	3.6	-0.8039	Alto
Atlautla	0007	San Juan Tepecoculco	3,790	9.68	19.63	25.08	2.70	48.28	26.86	27.96	14.04	2.3	-0.2389	Medio
Atlautla	0051	Barrio de San Juan	24	6.25	60.00	37.50	2.38	16.67	33.33	33.33	50.00	14.3	0.6354	Bajo
Atlautla	0052	El Mirador	28	5.26	0.00	21.05	2.00	25.00	11.11	33.33	11.11	0.0	-0.8824	Alto
Atlautla	0053	Nexapa	125	6.25	11.11	20.00	2.22	41.60	7.14	0.00	17.86	4.5	-1.0211	Alto
Atlautla	0067	Ixtlotempatl	32	0.00	18.18	18.75	2.30	0.00	0.00	100.00	0.00	0.0	-0.3587	Medio
Atlautla	0068	San Juan Grande	429	7.17	20.00	25.28	2.55	53.15	21.05	51.58	1.05	9.3	-0.2825	Medio
Atlautla	0070	El Ocotal	133	15.28	22.45	38.89	3.27	60.15	21.88	56.25	15.63	15.8	0.5038	Bajo
Atlautla	0071	Ejido San Juan Tehuixtitlan	7	0.00	0.00	25.00	3.00	100.00	33.33	33.33	66.67	0.0	-0.4874	Medio
Axapusco	0001	Axapusco	3,324	2.65	13.69	13.99	2.34	40.37	1.79	1.79	7.98	2.8	-1.2475	Alto
Axapusco	0002	Atla (Tecuautitlan Atla)	590	5.73	10.49	21.96	2.60	26.44	2.86	4.90	2.10	5.1	-0.9028	Alto
Axapusco	0003	Guadalupe Relinas	731	4.72	13.66	22.59	2.74	58.14	7.51	19.08	13.87	4.3	-0.7784	Alto
Axapusco	0004	Ex-Hacienda San Miguel Hueyapan	75	3.39	18.18	16.95	2.76	48.00	5.56	0.00	5.56	0.0	-1.0316	Alto
Axapusco	0005	San Antonio Coayuca	588	14.14	18.75	34.99	2.89	55.78	4.35	15.53	8.21	1.6	-0.3219	Medio
Axapusco	0006	Jaltepec	5,001	5.91	12.25	17.63	2.51	41.17	3.18	1.84	2.18	4.1	-1.0700	Alto
Axapusco	0009	San Antonio Ometusco	442	10.14	14.55	21.96	2.75	51.13	5.31	7.96	7.08	7.7	-0.7312	Medio
Axapusco	0010	San Felipe Zacatepec	920	4.60	18.53	27.42	2.95	61.63	4.33	3.90	11.26	12.0	-0.7332	Medio
Axapusco	0011	San Miguel Ometusco	346	14.71	28.40	29.83	2.69	57.23	5.75	14.94	24.14	1.5	-0.2828	Medio
Axapusco	0014	Tetepantla (San Nicolas Tetepantla)	452	9.12	23.84	23.72	2.44	73.67	6.86	4.90	21.57	26.5	-0.7014	Medio
Axapusco	0015	San Pablo Xuchil	689	11.78	14.78	23.78	2.71	36.72	8.50	27.45	7.84	3.4	-0.4356	Medio
Axapusco	0016	Santa Maria Aticpac	3,592	10.23	16.91	27.38	2.70	50.72	6.61	23.07	14.78	5.2	-0.4751	Medio
Axapusco	0017	Santo Domingo Aztacameca	3,012	4.03	14.91	18.36	2.53	48.31	2.37	9.23	11.08	3.9	-1.0227	Alto
Axapusco	0019	Xala	890	5.53	14.85	19.05	2.31	51.24	3.70	3.29	3.29	2.7	1.1193	Alto
Axapusco	0020	Zacatepec	316	3.81	12.31	27.12	2.57	32.28	0.00	3.75	0.00	2.6	0.9190	Alto
Axapusco	0023	Tezoncalli	147	2.94	23.53	20.59	2.04	31.97	12.12	6.06	3.03	8.1	0.9356	Alto
Axapusco	0024	Tlamapa	522	7.06	10.45	16.38	2.28	45.59	5.47	7.81	10.94	21.6	0.9936	Alto
Axapusco	0028	Colonia Cuauhtemoc	170	1.67	17.14	5.83	2.08	27.65	0.00	0.00	8.51	5.8	1.4229	Alto
Axapusco	0031	Santa Ana	113	22.78	14.81	32.91	2.80	17.70	5.71	2.86	5.71	0.0	0.1195	Medio
Axapusco	0032	Crucero Santo Domingo (Parada de Tepexingo)	67	10.42	20.00	20.83	2.89	59.70	31.25	25.00	81.25	15.4	0.0828	Medio
Axapusco	0036	Ejido de Axapusco	46	0.00	15.38	13.33	1.71	78.26	7.14	0.00	14.29	0.0	-1.6055	Alto
Axapusco	0037	Ejido de Jaltepec	33	4.35	10.00	8.70	2.31	15.15	0.00	0.00	0.00	10.0	1.2687	Alto
Axapusco	0038	Ejido Tepeyahualco	24	20.00	100.00	20.00	2.09	67.50	50.00	62.50	50.00	0.0	1.1442	Bajo
Axapusco	0039	Tlalayote	11	0.00	25.00	0.00	3.00	54.55	0.00	0.00	0.00	0.0	1.3693	Alto
Axapusco	0040	Barrio San Bartolo Alto	617	7.73	12.30	21.91	2.43	41.65	9.80	2.61	63.40	2.2	0.6400	Medio
Axapusco	0041	La Canada	177	6.45	15.91	20.97	2.41	45.20	0.00	18.60	13.95	4.6	0.8767	Alto
Axapusco	0042	Cerrito del Tlalayote	27	23.08	7.69	69.23	5.00	48.15	0.00	40.00	20.00	0.0	1.2518	Muy bajo
Axapusco	0043	Colonia San Antonio (Rancho los Morales)	10	0.00	0.00	22.22	1.67	90.00	25.00	100.00	100.00	0.0	0.3522	Medio
Axapusco	0044	Los Cuates	24	0.00	11.11	7.14	3.29	66.67	0.00	66.67	100.00	0.0	0.4438	Medio
Axapusco	0047	Rancho la Laguna	25	6.25	40.00	18.75	2.86	36.00	0.00	28.57	71.43	0.0	0.2022	Medio
Axapusco	0050	Barrio San Antonio	559	5.93	10.88	22.64	2.52	55.64	3.57	10.00	7.86	3.5	0.9702	Alto
Axapusco	0052	Barrio San Mateo	204	8.33	19.15	32.64	3.03	62.25	5.26	33.33	31.58	7.6	0.2203	Medio
Axapusco	0056	La Fonda	21	35.71	26.57	50.00	1.67	76.19	42.86	57.14	100.00	20.0	1.3467	Muy bajo
Axapusco	0057	Las Vendedoras	50	18.97	0.00	24.32	2.64	73.00	0.00	0.00	6.25	4.5	0.6540	Medio
Axapusco	0059	Ejido Cuauhtlacingo	55	41.30	0.00	45.65	1.83	74.55	0.00	0.00	0.00	0.0	0.7233	Medio
Axapusco	0060	Colonia Rio Bravo	376	13.95	18.90	23.72	2.75	32.18	4.35	51.09	5.43	0.0	0.2037	Medio
Axapusco	0063	Colonia los Remedios	1,206	10.89	25.29	28.74	2.58	63.18	19.23	20.98	8.04	0.5	0.9841	Medio
Axapusco	0064	Ejido Buenavista (La Mochia)	50	16.13	33.33	48.39	3.35	58.00	0.00	69.23	100.00	0.0	0.9754	Bajo
Axapusco	0065	El Colorado	25	25.00	60.00	60.00	3.69	68.00	16.67	50.00	100.00	8.3	1.8614	Muy bajo
Ayapango	0001	Ayapango de Gabriel Ramos M.	3,687	3.08	10.33	13.13	2.30	39.71	7.63	2.94	12.31	5.0	1.1909	Alto
Ayapango	0004	Mihuacán	691	5.18	13.97	23.11	2.37	33.72	12.43	5.95	1.08	2.9	0.8601	Alto
Ayapango	0005	Pahuacán	808	3.62	18.58	19.93	2.49	45.05	10.80	15.49	0.47	1.1	0.8815	Alto
Ayapango	0006	Poxtla	923	3.42	14.08	14.13	2.61	45.40	5.41	1.54	2.70	0.3	1.1547	Alto
Ayapango	0007	San Diego Chalcatepehuacan	562	1.47	13.95	6.39	1.83	33.99	6.54	1.98	0.65	2.1	1.5117	Alto
Ayapango	0009	Tlamapa	512	4.39	20.00	19.01	2.25	54.69	10.16	4.69	8.59	0.6	1.0344	Alto
Ayapango	0033	Rancho El Galpon	11	0.00	0.00	0.00	2.75	63.64	0.00	0.00	75.00	0.0	1.4274	Alto
Ayapango	0037	Cemoluc Grande	8	0.00	0.00	20.00	1.50	12.50	0.00	0.00	25.00	0.0	1.4474	Alto
Ayapango	0040	Juvencio Avenivario Mendez	18	12.50	44.44	62.50	2.17	94.44	33.33	0.00	0.00	0.0	0.1538	Medio
Ayapango	0043	Las Casitas (Tepexpan)	69	2.13	10.00	14.86	2.04	33.33	11.76	0.00	5.88	0.0	1.2600	Alto
Ayapango	0053	Silverio de la O (Carnavite)	36	0.00	0.00	8.00	1.93	22.22	0.00	0.00	30.00	6.7	1.5207	Alto
Ayapango	0056	El Arenal (Camino Al Arenal)	128	6.67	15.38	15.56	1.94	47.66	5.26	2.63	21.05	2.1	-1.1553	Alto
Ayapango	0057	Tepexpan	12	0.00	0.00	0.00	1.60	58.33	0.00	0.00	0.00	0.0	2.0729	Muy alto
Ayapango	0058	Los Ocotes (Granja)	14	0.00	0.00	16.67	1.71	35.71	50.00	25.00	100.00	0.0	0.4676	Medio
Ayapango	0060	Rancho San Miguel	27	0.00	28.57	7.69	2.55	48.15	16.67	16.67	33.33	33.3	0.7451	Alto
Ayapango	0068	Predio El Calvario	88	6.56	22.73	14.75	3.14	19.32	4.00	8.00	8.00	2.6	0.6396	Medio
Ayapango	0071	Camila (Amalia) (Granja)	13	0.00	25.00	0.00	1.75	69.23	50.00	0.00	50.00	33.3	0.9210	Alto
Ayapango	0075	La Colonia	1,192	3.85	16.33	12.65	2.47	48.41	7.01	2.55	2.55	7.1	1.1568	Alto
Calimaya	0001	Calimaya de Diaz Gonzalez	11,165	4.97	14.83	14.23	2.30	47.18	4.52	0.46	2.62	4.4	1.2118	Alto
Calimaya	0002	La Concepcion Coatipac (La Conchita)	2,163	2.91	12.30	13.67	2.37	35.60	6.87	0.00	1.62	8.3	1.2052	Alto
Calimaya	0003	San Andrés Ocotlán	5,388	3.22	12.98	12.29	2.36	47.75	2.38	0.57	1.47	4.2	1.3206	Alto
Calimaya	0004	San Bartolito Tlaltelolco	1,514	4.68	12.21	15.67	2.43	41.88	4.61	1.44	8.36	6.4	1.1159	Alto
Calimaya	0005	San Diego la Huerta	2,540	10.60	15.72	21.55	2.40	47.87	8.58	3.51	12.09	5.8	0.7937	Alto
Calimaya	0006	San Lorenzo Cuauhtenco	3,220	3.57	15.15	17.68	2.20	50.28	7.84	7.52	3.64	2.8	1.2626	Alto
Calimaya	0007	San Marcos de la Cruz	1,121	2.67	17.35	12.98	2.05	61.73	7.59	11.81	3.80	0.8	1.2985	Alto
Calimaya	0008	Santa Maria Nativitas	6,258	2.47	16.48	10.23	2.30	43.46	7.45	1.98	1.71	1.8	1.2808	Alto
Calimaya	0010	Zaragoza de Guadalupe	5,393	10.22	19.42	21.87	2.47	47.93	8.51	2.80	6.42	6.7	0.7640	Alto
Calimaya	0011	Villas del Campo	1,685	0.00	5.65	0.75	1.18	13.23	0.17	0.00	3.13	4.2	-1.9015	Muy alto
Calimaya	0013	Rancho San Cristóbal	27	0.00	0.00	0.00	1.09	85.19	0.00	0.00	0.00	0.0	-2.3465	Muy alto
Calimaya	0015	Rancho Vistahermosa (Rancho los Jardines)	26	14.29	11.11	28.57	2.00	57.69	60.00	60.00	80.00	0.0	0.4926	Bajo
Calimaya	0016	Rancho Chimalhuacán	40	0.00	0.00	17.24	2.67	60.00	0.00	0.00	10.00	0.0	1.4146	Alto
Calimaya	0017	Rancho El Meson	37	3.85	11.11	11.54	2.38	51.35	0.00	0.00	44.44	0.0	1.2095	Alto
Calimaya	0018	Colonia Santa Cruz Tecuantitlan	274	9.26	19.54	21.60	2.49	52.55	14.04	5.26	8.77	11.8	-0.6942	Medio

Municipio	Número de localidad	Nombre de la localidad	Población	Porcentaje de población mayor de 15 años analfabeta	Porcentaje de población de 3 a 14 años que no asiste a la escuela	Porcentaje de población de 15 años o más sin primaria completa	Promedio de hijos nacidos vivos	Porcentaje de la población sin derecho-habiencia a servicio de salud	Porcentaje de viviendas particulares habitadas con piso de tierra	Porcentaje de viviendas particulares habitadas que no disponen de drenaje	Porcentaje de viviendas particulares habitadas que no disponen de agua entubada	Porcentaje de población de 12 años o más desocupada	Índice de Desarrollo Social y Humano	Grado de Desarrollo Social y Humano
Calimaya	0021	Las Jarillas	742	19.31	24.90	33.56	3.17	50.00	32.41	26.90	0.69	3.7	0.3454	Bajo
Calimaya	0022	La Loma	299	15.14	18.07	28.65	2.47	51.51	18.03	16.39	90.33	0.0	-0.0177	Medio
Calimaya	0023	Rancho la Loma	154	1.92	13.33	7.69	2.27	42.21	3.33	3.33	0.00	7.7	-1.3941	Alto
Calimaya	0024	El Arenal	133	4.76	5.41	23.81	2.55	54.14	7.14	7.14	14.29	1.9	-0.9765	Alto
Calimaya	0025	El Calvario	838	5.01	14.10	13.91	2.23	38.42	5.63	3.61	7.23	2.4	-1.1447	Alto
Calimaya	0026	Colonia El Tarimoro	724	3.79	10.66	11.37	2.20	48.48	10.78	2.99	15.57	1.5	-1.2325	Alto
Calimaya	0028	Barrio Cruz de la Misión	199	5.71	11.63	15.71	2.39	48.74	2.98	4.76	2.38	0.0	-1.1866	Alto
Calimaya	0030	El Baldío Amarillo	18	14.29	25.00	35.71	3.14	66.67	66.67	100.00	66.67	0.0	1.3732	Muy bajo
Calimaya	0031	Colonia Arboledas (San Andrés)	1,219	4.76	18.67	16.12	2.37	50.53	4.04	2.94	25.37	4.2	-1.0514	Alto
Calimaya	0033	Residencial Rancho El Mesón	139	0.00	2.70	0.00	1.29	23.02	6.25	0.00	0.00	1.9	-1.3056	Muy alto
Calimaya	0034	Barrio los Ángeles	310	6.11	19.83	18.89	2.42	50.00	11.11	14.29	22.22	6.9	-0.7570	Alto
Calimaya	0035	Fraccionamiento Ibérica Calimaya	11	0.00	33.33	12.50	3.00	9.09	0.00	0.00	0.00	0.0	-0.8910	Alto
Calimaya	0036	Fraccionamiento Valle del Nevado	614	0.97	13.07	3.14	1.46	17.26	0.53	0.00	0.00	5.9	-1.6949	Muy alto
Capulhuac	0001	Capulhuac de Mirafuentes	20,757	2.90	14.33	12.38	2.26	66.81	4.26	0.87	2.05	2.1	-1.4707	Alto
Capulhuac	0004	San Miguel Almaya	4,941	3.94	10.15	13.23	2.20	58.96	2.41	1.33	0.58	5.8	-1.4028	Alto
Capulhuac	0005	San Nicolás Tlazala	4,578	3.68	14.64	14.95	2.44	58.10	2.82	4.47	2.33	6.6	-1.2214	Alto
Capulhuac	0006	Agua Blanca	1,092	3.32	21.11	12.19	2.24	66.03	5.14	3.74	7.48	1.1	-1.2895	Alto
Capulhuac	0024	Rancho Capetillo	14	10.00	0.00	10.00	2.80	78.57	0.00	0.00	0.00	33.3	-1.2400	Alto
Capulhuac	0027	Los Sauces	46	0.00	0.00	0.00	1.76	36.90	0.00	0.00	0.00	0.0	-1.9297	Muy alto
Capulhuac	0028	San Juan Bautista	778	3.91	15.02	12.76	2.22	65.17	9.20	1.84	21.47	2.9	-1.2268	Alto
Capulhuac	0029	Lomas de San Juan	917	4.92	18.00	10.00	2.49	53.69	7.22	2.06	14.95	2.9	-1.1804	Alto
Capulhuac	0031	Colonia la Poza	639	4.79	15.02	16.12	2.37	76.68	11.03	24.26	11.03	6.0	-1.0160	Alto
Capulhuac	0033	Rancho Juan Diseguito	81	1.92	28.57	5.77	1.97	66.67	0.00	0.00	0.00	4.8	-1.5533	Alto
Capulhuac	0034	San Miguel (Los Encinitos)	46	0.00	5.88	3.85	1.50	39.13	9.09	0.00	0.00	0.0	-1.7309	Muy alto
Capulhuac	0035	Colonia la Lagunilla	211	2.24	21.54	14.93	2.36	60.19	14.29	2.04	22.45	1.4	-1.0468	Alto
Coacalco de Berriozabal	0001	San Francisco Coacalco	277,959	0.96	10.97	4.96	1.85	31.55	1.58	0.09	0.41	5.9	-1.6184	Alto
Coacalco de Berriozabal	0033	Basurero Municipal (La Aurora)	99	18.23	28.13	35.00	2.87	59.70	85.71	76.19	80.95	7.9	1.5317	Muy bajo
Coatepec Harinas	0001	Coatepec Harinas	6,950	4.79	16.18	19.32	2.47	20.84	4.91	1.80	24.44	3.0	-0.8569	Alto
Coatepec Harinas	0002	Acuitlapilco	1,723	10.66	22.04	35.93	2.77	24.49	19.44	13.38	8.33	0.6	-0.0595	Medio
Coatepec Harinas	0003	Agua Amarga	621	18.21	32.22	48.10	3.49	27.38	18.25	83.33	23.81	0.0	1.1789	Muy bajo
Coatepec Harinas	0004	Agua Bendita	871	16.76	28.63	38.67	3.47	21.01	7.18	31.49	14.36	8.3	0.4459	Bajo
Coatepec Harinas	0005	Alto de Laja Azul	203	12.50	41.67	52.58	3.64	18.23	16.33	18.37	18.37	0.0	0.7611	Bajo
Coatepec Harinas	0006	Baja de Laja Azul	191	16.52	17.91	52.17	3.98	25.13	27.27	29.55	61.36	0.0	1.0898	Bajo
Coatepec Harinas	0007	El Cedrito	390	11.90	15.25	30.16	2.84	10.51	2.20	23.08	1.10	0.0	-0.3082	Medio
Coatepec Harinas	0008	La Cercada	70	24.44	23.81	35.56	2.85	10.00	0.00	27.78	100.00	0.0	0.6276	Bajo
Coatepec Harinas	0009	Cochisquila	586	7.73	6.40	27.25	2.59	13.85	4.32	1.62	1.62	9.9	-0.7373	Muy alto
Coatepec Harinas	0010	Colonia El Potrero (El Potrero)	264	9.14	12.31	33.87	2.41	23.11	7.14	8.57	0.00	2.7	-0.0754	Medio
Coatepec Harinas	0011	Cruz de Piedra	519	12.50	23.24	49.71	3.10	32.55	38.36	26.29	53.67	0.6	0.7651	Bajo
Coatepec Harinas	0012	Chiltepec de Hidalgo	1,196	11.46	13.64	34.89	2.95	21.99	2.33	4.32	4.32	1.9	-0.3877	Medio
Coatepec Harinas	0013	Los Fresnos	258	33.11	30.56	60.93	3.58	37.60	50.82	32.79	29.51	1.3	1.7755	Muy bajo
Coatepec Harinas	0014	Huayanalco	135	9.88	23.81	49.38	3.02	26.67	32.14	39.29	17.86	0.0	0.6721	Bajo
Coatepec Harinas	0015	Ixtahuaca de Villada	720	8.01	15.12	32.23	2.76	27.64	5.71	7.25	48.19	1.1	-0.3462	Medio
Coatepec Harinas	0016	La Laguna	135	15.46	6.67	53.61	3.13	14.07	19.44	36.11	8.33	0.0	0.5027	Bajo
Coatepec Harinas	0017	Loma de Acuitlapilco	528	12.57	19.11	38.62	3.26	30.87	5.13	17.07	23.58	0.0	0.0492	Medio
Coatepec Harinas	0018	Llano Grande	1,258	8.78	23.86	33.56	2.67	22.50	4.18	15.52	35.82	1.3	-0.2312	Medio
Coatepec Harinas	0019	Las Mesas	184	14.75	29.41	55.74	3.64	23.91	19.15	48.94	8.51	3.4	0.9587	Bajo
Coatepec Harinas	0020	Meyuca de Morelos (Meyuca)	724	10.94	15.64	33.58	2.98	25.28	7.82	11.17	27.93	2.5	-0.1929	Medio
Coatepec Harinas	0021	Filan de San Francisco	380	10.93	18.45	42.51	3.21	18.68	10.87	20.65	92.39	1.8	0.4551	Bajo
Coatepec Harinas	0022	Potrero Redondo	500	12.73	23.73	37.45	3.18	10.20	5.38	54.84	6.45	0.7	0.3238	Bajo
Coatepec Harinas	0024	Primera del Monte (La Presa)	540	12.80	20.13	34.45	2.98	20.74	9.73	31.86	41.59	0.0	0.1577	Medio
Coatepec Harinas	0025	Puerta del Carmen	321	10.22	14.46	38.67	2.89	26.17	5.88	15.29	75.29	0.0	0.0349	Medio
Coatepec Harinas	0026	El Reynoso	270	27.27	35.79	49.35	3.38	21.11	4.62	46.15	93.85	3.2	1.3418	Muy bajo
Coatepec Harinas	0027	Segunda del Monte (La Presa)	363	11.40	20.59	36.64	2.92	16.53	2.44	19.51	74.39	0.0	0.1330	Medio
Coatepec Harinas	0028	San Fernando	931	17.41	33.17	45.45	3.68	16.86	11.89	31.89	29.73	2.2	0.7082	Bajo
Coatepec Harinas	0029	San José del Progreso (San José)	1,039	13.86	18.87	34.65	2.90	20.12	6.49	17.32	5.19	1.4	-0.1406	Medio
Coatepec Harinas	0030	San Luis (Colonia Hidalgo)	752	14.37	19.12	34.41	2.80	18.22	8.84	18.23	16.57	3.0	-0.0827	Medio
Coatepec Harinas	0031	Tecolotepec	932	14.58	27.74	40.59	3.34	36.05	10.20	41.33	10.71	0.3	0.3698	Bajo
Coatepec Harinas	0032	El Telar	581	25.55	29.42	60.25	3.82	32.70	41.74	74.78	45.22	5.6	1.8770	Muy bajo
Coatepec Harinas	0033	Las Vueltas	814	17.01	18.32	50.17	3.22	29.24	5.68	9.59	43.84	0.7	0.3332	Bajo
Coatepec Harinas	0038	Colonia Adolfo López Mateos	57	10.00	15.38	30.00	2.83	68.42	5.88	11.76	70.59	0.0	-0.3635	Medio
Coatepec Harinas	0039	La Conchita	152	13.83	33.33	40.43	3.15	40.79	7.41	37.04	51.85	1.8	0.4406	Bajo
Coatepec Harinas	0040	La Galera	206	16.24	29.17	54.70	3.81	27.18	34.78	56.52	69.22	5.2	1.4971	Muy bajo
Coatepec Harinas	0041	Monte de las Vueltas	190	20.00	15.71	51.30	3.68	23.16	24.39	43.34	34.15	0.0	1.0363	Bajo
Coatepec Harinas	0042	El Potrerito (El Potrero)	615	21.81	35.55	46.46	3.52	19.35	7.58	66.67	14.39	0.0	1.0342	Bajo
Coatepec Harinas	0043	El Picacho	288	15.38	18.50	50.55	3.66	28.13	4.62	30.77	9.23	0.0	0.4568	Bajo
Coatepec Harinas	0044	La Rosa	24	27.27	30.00	36.36	6.00	4.17	75.00	25.00	0.00	0.0	2.1643	Muy bajo
Coatepec Harinas	0047	Colonia Guadalupe	312	13.85	26.53	27.18	2.74	23.72	11.27	14.08	4.23	1.8	-0.2324	Medio
Coatepec Harinas	0048	San Martín El Salto	341	25.86	29.01	48.28	3.75	21.41	25.76	50.00	28.79	0.9	1.3158	Muy bajo
Coatepec Harinas	0049	Primera de Analco	1,551	12.02	22.02	36.06	3.08	19.60	15.34	21.31	14.20	0.6	0.0903	Medio
Coatepec Harinas	0050	Segunda de Analco (La Presa)	934	14.59	23.47	40.57	2.94	14.88	23.81	33.81	19.52	1.0	0.4405	Bajo
Coatepec Harinas	0051	Primera de Santa Ana	657	7.69	18.64	32.40	2.75	16.74	4.76	12.93	61.90	0.4	-0.1848	Medio
Coatepec Harinas	0052	Segunda de Santa Ana	305	12.15	27.47	43.65	2.95	29.84	9.86	9.86	83.10	1.0	0.3407	Bajo
Coatepec Harinas	0053	Segunda de Zacangüillo	728	13.04	19.83	36.84	2.94	19.78	8.61	14.57	55.53	0.4	0.1145	Medio
Coatepec Harinas	0054	Teocotitla	779	22.51	28.03	44.25	3.15	44.16	10.69	67.18	19.08	0.0	0.7781	Bajo
Coatepec Harinas	0056	Cuenilla	200	26.36	17.65	52.71	3.48	12.50	22.03	37.29	11.86	13.4	1.0918	Bajo
Coatepec Harinas	0057	Piedras Anchas (Primera del Monte)	989	20.11	34.62	44.62	3.49	32.36	6.22	36.27	34.72	0.6	0.7304	Bajo
Coatepec Harinas	0058	Segunda de San Miguel (El Cerrito)	425	9.89	14.49	30.42	2.49	16.00	7.27	7.22	10.31	4.5	-0.4972	Medio
Coatepec Harinas	0059	Primera de Zacangüillo (Santo Niño Doctor)	162	9.20	16.13	28.74	3.38	8.64	8.57	2.86	0.00	0.0	-0.3040	Medio
Coatepec Harinas	0060	San Pedro	89	16.42	31.58	37.31	3.46	31.46	10.00	15.00	65.00	0.0	0.4868	Bajo
Coatepec Harinas	0061	Santo Niño	341	10.30	21.69	33.48	2.67	31.67	13.10	21.43	71.43	0.7	0.0401	Medio
Coatepec Harinas	0062	Zacatones (San Felipe de Jesús)	941	14.36	23.75	42.73	2.98	36.45	6.08	27.62	9.94	0.3	0.0693	Medio
Coatepec Harinas	0063	Primera de San Miguel (La Punta)	130	9.70	13.51	31.03	2.58	6.92	15.38	7.69	15.38	5.3	-0.3250	Medio
Coatepec Harinas	0064	Las Jaras	85	23.40	35.48	34.04	3.00	56.47	11.76	64.71	5.88	0.0	0.5344	Bajo
Coatepec Harinas	0067	Capulín Redondo	276	16.67	24.53	48.55	4.22	29.35	28.85	63.46	1.92	1.5	1.1709	Muy bajo
Coatepec Harinas	0068	La Providencia	135	13.75	21.74	38.75	2.91	17.04	3.23	41.94	3.23	0.0	0.1040	Medio
Coatepec Harinas	0069	Las Trojes	213	18.64	26.51	45.76	3.30	43.66	35.14	83.78	18.92	9.5	1.1765	Muy bajo
Cocotitlán	0001	Cocotitlán	9,365	2.39	14.12	10.68	2.23	29.42	5.51	2.97	1.48	3.9	-1.2641	Alto
Cocotitlán	0002	San Andrés Metla	1,629	3.80	14.36	16.39	2.44	41.07	7.55	1.30	21.35	0.8	-1.0309	Alto
Cocotitlán	0007	La Y (Atoyac)	76	3.77	10.53	22.64	2.96	53.95	10.53	0.00	5.26	10.3	-0.8677	Alto
Cocotitlán	0008	Camino la Vía	189	3.15	10.87	16.54	1.90	46.03	4.88	0.00	4.88	4.7	-1.3605	Alto
Cocotitlán	0010	La Curva	43	3.57	45.45	14.29	2.94	30.23	0.00	0.00	91.67	0.0	-0.3716	Medio
Cocotitlán	0011	Ejido Atoyac	724	2.62	14.75	14.92	2.12	46.96	9.09	0.53	23.53	0.0	-1.1862	Alto
Cocotitlán	0013	Temamatlotte	23	0.00	25.00	0.00	2.14	13.04	0.00	0.00	0.00	0.0	-1.4664	Alto
Cocotitlán	0015	La Virgen	82	0.00	26.32	12.00	2.20	34.15	0.00	10.53	47.37	11.5	-0.9964	Alto
Cocotitlán	0017	La Frontera	11	0.00	100.00	12.50	2.00	100.00	66.67	0.00	100.00	0.0	0.2364	Bajo
Coyotepec	0001	Coyotepec	35,677	4.65	17.53	14.61	2.42	44.62	7.32	1.88	4.81	4.0	-1.0861	Alto
Coyotepec	0012	La Renda	218	8.33	21.88	20.45	2.69	57.34	11.90	4.76	23.81	6.1	-0.6616	Medio
Coyotepec	0013	La Planada	2,554	10.68	20.59	28.61	2.76	44.60	30.22	10.63	4.29	4.2	-0.2788	Medio
Coyotepec	0016	Lomas de Guadalupe	435	8.76	17.05	24.45	2.63	62.30	25.81	9.68	27.96	2.1	-0.4706	Medio
Coyotepec	0019	El Gavillero (Barrio Calltenco)	140	3.09	15.63	9.28	2.51	28.57	9.09	21.21	18.18	0.0	-0.3347	Alto
Cuautitlán	0001	Cuautitlán	108,449	1.24	11.64	5.64	1.81	30.33	0.75	0.22	0.28	4.1	-1.6158	Alto
Cuautitlán	0009	Ex-Hacienda la Corregidora (La Corregidora)	39	0.00	58.33	23.81	2.50	66.67	0.00	0.00	0.00	0.0	-0.8599	Alto
Cuautitlán	0030	Fraccion San Roque (El Prieto)	1,219	1.85	11.18	9.75	2.08	46.76	2.16	3.24	3.24	3.6	-1.4749	Alto
Cuautitlán	0042	Santa María Huecatitla	3,328	2.95	13.95	10.91	2.23	46.00	2.13	9.26	1.00	2.3	-1.3211	Alto
Cuautitlán	0049	La Trinidad	1,051	1.81	16.03	9.82	2.42	43.48	0.85	0.42	2.54	1.6	-1.3569	Alto
Cuautitlán	0051	Colonia Venecia	369	5.00	13.76	21.25	2.50	55.56	0.00	13.10	89.29	0.0	-0.6797	Medio
Cuautitlán	0055	Xaltipa (Jaltipa)	39	0.00	22.22	12.50	3.60	35.90	0.00	0.00	25.00	0.0	-0.8786	Alto
Cuautitlán	0088	San Mateo Ixtacalco	5,258	2.58	11.75	10.60	2.22	41.75	1.52	0.64	3.69	3.9	-1.3947	Alto
Cuautitlán	0100	La Chinampa	82	0.00	7.69	20.75	1.93	59.76	16.05	0.00	14.29	0.0	-1.2670	Alto
Cuautitlán	0101	Fraccionamiento Parque San Mateo (Hacienda	273	0.00	23.21	2.75	1.51	6.96	0.00	0.00	0.00	0.8	-1.5972	Alto
Cuautitlán	0102	La Laguna	492	2.99	12.00	12.57	2.31	60.37	0.93	0.00	0.00	2.5	-1.4355	Alto
Cuautitlán	0106	Machero	385	3.97	16.83	11.11	2.60	42.08	3.70	14.81	70.37	0.0	-0.7876	Alto
Cuautitlán	0110	Ejido de Santa Bárbara	665	2.38	16.45	9.74	1.96	45.56	4.08	13.61	2.04	2.0	-1.3540	Alto
Cuautitlán	0111	Galaxia Cuautitlán	9,171	0.49	13.85	3.33	1.70	22.81	0.62	0.00	0.00	3.5	-1.6602	Alto
Cuautitlán	0112	Barrio Tlatenco	3,305	4.54	17.65	14.45	2.29	50.50	5.11	3.80	3.41	2.0	-1.1824	Alto
Cuautitlán	0114	Ejido El Tejado	35	0.00	44.44	8.70	2.00	65.71	0.00	0.00	100.00	7.7	-0.9470	Alto
Cuautitlán	0115	Rancho Santa Ranas	78	10.42	29.17	31.25	2.91	92.31	0.00	52.94	0.00	0.0	-0.3417	Medio
Cuautitlán	0116	Rancho El Mecate	6	20.00	0.00	40.00	3.00	50.00	0.00	33.33	0.00	0.0	-0.1574	Medio
Cuautitlán	0117	Rancho la Ganta	18	17.65	0.00	23.53	1.91	27.78	0.00	0.00	20.00	0.0	-0.8974	Alto
Cuautitlán	0121	San José del Puente	1,820	2.71	14.07	7.18	1.96	36.87	1.04	0.00	0.42	3.1	-1.5126	Alto

Municipio	Número de localidad	Nombre de la localidad	Población	Porcentaje de población mayor de 15 años analfabeta	Porcentaje de población de 3 a 14 años que no asiste a la escuela	Porcentaje de población de 15 años o más sin primaria completa	Promedio de hijos nacidos vivos	Porcentaje de la población sin derecho habiente a servicio de salud	Porcentaje de viviendas particulares habitadas con piso de tierra	Porcentaje de viviendas particulares habitadas que no disponen de drenaje	Porcentaje de viviendas particulares habitadas que no disponen de agua entubada	Porcentaje de población de 12 años o mas desocupada	Indice de Desarrollo Social y Humano	Grado de Desarrollo Social y Humano
Cuautitlan	0122	Villa Maria (Ejido Villa Maria)	138	5.26	11.11	11.58	1.79	65.94	0.00	16.13	100.00	5.0	-1.0398	Alto
Cuautitlan	0124	La Providencia	3,806	1.11	11.36	5.23	1.83	34.21	0.00	0.31	0.73	3.3	-1.6494	Alto
Chalco	0001	Chalco de Diaz Covarrubias	168,720	3.53	15.00	13.30	2.14	51.98	4.98	0.50	3.10	4.6	-1.3227	Alto
Chalco	0002	La Candelaria Tlapala	5,506	3.92	15.28	15.76	2.26	54.83	6.17	1.93	14.12	3.4	-1.1776	Alto
Chalco	0005	San Gregorio Cuautzingo	13,138	1.80	14.55	7.94	2.04	41.15	4.76	0.18	1.81	4.[illegible]	-1.4597	Alto
Chalco	0010	San Juan Tezompa	11,819	5.82	15.47	15.85	2.46	50.71	3.75	3.53	12.06	5.7	-1.0616	Alto
Chalco	0012	San Lucas Amalinalco	3,626	3.76	14.22	14.75	2.31	50.94	8.51	13.29	20.05	4.1	-1.0379	Alto
Chalco	0013	San Marcos Huixtoco	12,229	3.78	13.76	12.30	2.09	50.76	4.79	0.83	3.97	4.5	-1.3522	Alto
Chalco	0014	San Martin Cuautlalpan	23,501	4.85	16.57	14.66	2.12	47.61	10.25	2.40	11.87	4.4	-1.1264	Alto
Chalco	0016	San Mateo Huitzitzingo	15,389	3.78	15.37	15.30	2.53	57.58	6.88	3.91	9.42	6.[illegible]	-1.1062	Alto
Chalco	0017	San Mateo Tezoquipan	9,904	2.01	12.55	10.02	2.15	39.20	2.69	0.84	0.90	5.8	-1.4132	Alto
Chalco	0019	San Pablo Atlazalpan	11,236	4.72	16.61	15.99	2.47	67.93	13.28	13.51	40.64	5.5	-0.8440	Alto
Chalco	0029	Santa Catarina Ayotzingo	10,702	7.04	16.00	17.91	2.52	57.31	6.71	4.20	12.89	5.0	-0.9612	Alto
Chalco	0021	Santa Maria Huexuculco	12,459	12.90	20.33	29.02	2.83	66.27	32.15	18.13	36.52	10.1	-0.0685	Medio
Chalco	0025	Hacienda del Moral (El Moral)	[illegible]	12.00	10.00	32.00	2.92	81.58	33.33	11.11	11.11	0.0	-0.3059	Medio
Chalco	0043	Rancho El Corazon	21	7.14	0.00	14.29	3.71	42.86	0.00	0.00	40.00	0.0	-0.7627	Alto
Chalco	0044	El Coyote	18	0.00	0.00	23.08	1.83	66.67	0.00	0.00	0.00	0.0	-1.8407	Alto
Chalco	0046	Ex Hacienda de Guadalupe	969	0.31	20.87	2.04	1.74	19.94	1.14	0.00	11.36	3.2	-1.5412	Alto
Chalco	0047	Colonia Jazmin de las Flores (El Jazmin)	472	6.78	17.99	15.93	3.98	70.76	5.56	0.93	98.15	5.6	-0.5440	Medio
Chalco	0049	El Molinito	36	0.00	16.67	0.00	2.31	52.78	0.00	20.00	20.00	7.7	-1.4079	Alto
Chalco	0053	Rancho San Miguel	327	2.94	27.03	15.97	2.30	64.53	4.60	1.15	90.80	1.4	-0.8203	Alto
Chalco	0059	Rancho Nuevo San Miguel	113	4.11	25.00	12.33	2.73	69.03	7.14	0.00	21.43	4.7	-1.0255	Alto
Chalco	0066	La Chimenea	93	3.23	33.33	14.52	2.69	65.59	0.00	0.00	5.00	10.0	-1.0576	Alto
Chalco	0072	Rancho Amigo	53	5.13	40.00	15.38	2.33	22.64	0.00	0.00	72.73	9.5	-0.5609	Medio
Chalco	0079	Lomas de San Pablo	1,354	6.95	19.69	26.05	2.76	61.57	4.38	26.88	99.38	4.8	-0.4785	Medio
Chalco	0080	Caserio de Cortez	1,841	7.92	15.45	21.57	2.39	56.11	5.76	2.53	90.55	5.6	-0.6041	Medio
Chalco	0082	Subestacion de Luz Chalco	10	33.33	0.00	33.33	4.25	80.00	0.00	100.00	66.67	0.0	1.0961	Bajo
Chalco	0090	Colonia Guadalupe de los Tepetlates	141	25.61	31.82	64.63	3.44	87.94	70.27	97.30	100.00	12.5	2.4389	Muy bajo
Chalco	0091	Colonia Michoacana	509	9.30	23.58	24.71	3.47	71.32	15.97	2.52	95.80	13.7	-0.0057	Medio
Chalco	0092	Colonia San Jose	559	5.82	17.81	23.02	3.42	69.95	11.28	39.10	78.20	2.3	-0.0907	Medio
Chalco	0096	San Jose [Granja]	128	0.00	3.85	4.35	2.90	40.63	0.00	0.00	3.33	21.7	-1.6626	Alto
Chalco	0098	Llano del Moral	11	0.00	0.00	42.86	2.80	45.45	33.33	33.33	100.00	0.0	0.1448	Medio
Chalco	0099	La Magueyera	11	0.00	25.00	42.86	4.50	100.00	100.00	0.00	100.00	0.0	1.1744	Muy bajo
Chalco	0101	La Taberna	51	5.56	0.00	16.67	2.76	68.63	0.00	15.38	46.15	5.3	-1.0000	Alto
Chalco	0104	Los Atenales	80	6.15	15.29	15.38	1.52	59.30	45.45	31.82	31.82	4.9	-0.4254	Medio
Chalco	0105	Ejido San Marcos	74	12.24	30.00	24.49	3.08	54.05	29.41	52.94	100.00	11.1	0.6227	Bajo
Chalco	0107	Guadalupana [Granja]	359	5.29	18.87	20.26	3.20	75.21	31.33	0.00	91.57	13.1	-0.1947	Medio
Chalco	0109	Santa Anita [Granja]	33	0.00	16.67	5.00	2.20	36.36	0.00	0.00	12.50	9.1	-1.4573	Alto
Chalco	0110	Huixtoluca (Tepetlaxtoc)	44	7.14	15.38	19.28	2.21	88.64	18.18	72.73	100.00	14.3	0.2201	Bajo
Chalco	0117	Colonia Calle Santa Cruz Acalpixca	66	2.04	25.00	6.12	1.12	63.64	20.00	0.00	93.33	0.0	-1.2148	Alto
Chalco	0118	Rancho Elodia	22	4.76	0.00	23.81	2.33	46.15	33.33	50.00	0.00	0.0	-0.5111	Medio
Chalco	0121	Barrio de Guadalupe	2,136	0.64	23.33	21.44	1.63	6.84	13.04	5.80	26.09	0.0	-0.8583	Alto
Chalco	0122	Colonia San José Axalco	312	7.81	20.00	31.25	2.79	75.00	26.67	5.33	100.00	14.8	-0.0226	Medio
Chalco	0123	Camino Al Monte	199	6.03	10.53	25.00	2.90	73.68	14.79	11.90	59.52	3.1	-0.7213	Medio
Chalco	0124	Ampliación de San Pedro	782	5.47	20.25	22.03	2.49	75.85	14.75	24.59	67.21	8.4	-0.4150	Medio
Chalco	0125	El Rancho de San José Axalco	1,032	5.77	17.18	20.49	2.49	68.02	11.83	12.69	99.24	11.7	-0.4796	Medio
Chalco	0126	Las Colonias	41	6.45	28.57	19.35	3.70	58.54	30.00	0.00	60.00	14.3	-0.0058	Medio
Chalco	0130	Los Hornos	139	18.29	39.13	41.46	2.48	94.24	50.00	8.25	100.00	1.9	0.6539	Bajo
Chalco	0139	Margarita Morelos	140	5.68	15.91	20.45	2.62	40.00	43.24	24.32	100.00	6.[illegible]	0.3999	Bajo
Chalco	0140	Paraje Altamirano	118	5.13	12.50	20.51	3.49	61.86	28.57	85.71	92.86	4.7	0.4699	Bajo
Chalco	0141	Paraje San Javier	21	30.77	28.57	45.15	2.75	80.95	100.00	20.00	80.00	0.0	1.6735	Muy bajo
Chapa de Mota	0001	Chapa de Mota	314	3.30	8.50	17.13	2.34	21.12	0.96	2.88	1.44	4.2	-1.1645	Alto
Chapa de Mota	0002	La Alameda (Las Lajas)	119	7.14	19.35	21.43	2.52	44.54	10.71	67.86	46.43	6.5	-0.1411	Medio
Chapa de Mota	0003	Las Animas	214	12.68	27.27	37.32	3.69	27.10	8.47	25.42	11.86	26.9	0.3752	Bajo
Chapa de Mota	0004	Barajas	164	7.20	21.88	29.60	2.97	26.22	7.69	33.33	30.77	13.4	-0.0875	Medio
Chapa de Mota	0005	Xhoho	442	8.13	17.60	30.74	2.69	13.35	8.14	34.86	15.12	1.2	-0.2103	Medio
Chapa de Mota	0006	Cadenqui	709	8.74	26.92	38.34	3.27	17.21	3.92	58.17	5.86	2.6	0.2745	Bajo
Chapa de Mota	0007	Damate	154	12.87	14.58	40.59	4.13	1.95	0.00	91.80	34.59	0.0	1.2052	Muy bajo
Chapa de Mota	0008	Dongu	2,961	13.34	15.22	34.84	3.05	30.23	6.59	55.09	10.03	7.7	0.1416	Medio
Chapa de Mota	0009	La Esperanza	1,421	6.98	18.58	20.28	2.54	13.16	3.01	26.81	12.05	5.7	-0.5705	Medio
Chapa de Mota	0011	El Puerto	527	9.14	15.27	24.83	2.47	33.21	2.34	10.16	23.44	0.5	-0.6793	Medio
Chapa de Mota	0012	La Ladera	557	9.85	16.26	32.07	2.88	18.31	5.22	26.36	2.24	1.0	-0.2580	Medio
Chapa de Mota	0013	Los Limones	71	13.64	11.11	43.18	3.24	22.87	5.56	33.33	11.11	21.7	0.2288	Bajo
Chapa de Mota	0014	La Loma	309	11.62	19.79	28.79	2.48	14.24	12.50	37.50	22.22	5.0	-0.0715	Medio
Chapa de Mota	0015	Macavaca (Santa Ana Macavaca)	333	13.73	23.60	38.83	3.03	22.52	2.27	30.68	37.50	12.5	0.2315	Bajo
Chapa de Mota	0016	Mefi	387	8.75	17.32	28.33	2.73	16.54	4.65	31.40	41.86	5.5	-0.1698	Medio
Chapa de Mota	0017	La Palma	359	14.87	15.86	45.10	2.37	34.54	8.60	60.22	23.66	16.6	0.3079	Bajo
Chapa de Mota	0018	La Concepcion	280	9.73	15.00	30.81	2.60	40.36	14.71	41.18	13.24	7.3	-0.1422	Medio
Chapa de Mota	0019	El Quinte	406	7.69	23.93	26.15	3.01	29.06	3.30	34.07	17.58	0.7	-0.2651	Medio
Chapa de Mota	0020	San Felipe Coamango	4,638	11.57	18.29	29.21	2.53	26.55	1.64	23.12	3.85	1.0	-0.3491	Medio
Chapa de Mota	0021	San Francisco de las Tablas	750	12.34	15.11	36.62	2.27	27.47	10.71	39.29	22.62	8.9	0.2162	Bajo
Chapa de Mota	0022	San Gabriel	688	9.36	14.63	22.45	2.60	28.63	1.27	5.70	3.80	2.6	0.7844	Alto
Chapa de Mota	0023	San Juan Tuxtepec	4,251	16.45	20.35	33.79	2.85	37.00	5.38	40.43	11.45	1.7	0.0852	Medio
Chapa de Mota	0024	Santa Elena	733	6.83	18.88	26.51	2.98	39.84	4.00	44.00	5.14	5.3	-0.4283	Medio
Chapa de Mota	0025	Santa Maria	1,111	7.65	17.30	21.06	2.40	14.94	8.97	40.69	12.27	8.4	-0.4181	Medio
Chapa de Mota	0026	Tenjay	1,131	8.29	13.78	23.40	2.66	22.10	2.64	22.64	6.79	4.2	-0.5961	Medio
Chapa de Mota	0027	Ventey	361	10.61	15.60	31.53	3.20	11.91	8.00	41.33	12.00	2.5	0.0518	Medio
Chapa de Mota	0028	Venu	376	4.94	17.76	25.31	2.58	8.78	0.00	48.75	11.25	0.7	-0.4029	Medio
Chapa de Mota	0029	Ejido de Barajas (Hacienda Vieja)	673	10.93	22.10	32.09	3.05	15.45	0.60	52.98	8.93	0.9	0.0490	Medio
Chapa de Mota	0030	El Chabacano	131	20.45	38.38	40.91	3.00	27.48	10.34	75.86	20.69	0.0	0.3442	Bajo
Chapa de Mota	0032	Danxho	122	14.94	12.90	36.78	2.98	30.33	0.00	37.93	3.45	2.6	-0.0783	Medio
Chapa de Mota	0035	El Salto	58	11.75	8.70	61.76	2.95	18.97	8.33	83.33	16.67	0.0	0.7518	Bajo
Chapa de Mota	0036	Ejido de San Felipe Coamango	1,341	11.84	21.88	32.00	2.94	28.63	4.65	50.76	6.76	4.3	0.0433	Medio
Chapa de Mota	0037	Xhote	412	5.49	18.67	26.01	2.83	20.40	2.30	50.57	28.74	0.7	-0.2013	Medio
Chapa de Mota	0038	La Soledad (El Mogote)	54	9.76	9.09	29.27	3.21	25.93	7.69	46.15	53.85	4.3	0.0616	Medio
Chapa de Mota	0048	Dhaile (Ejido de Dongu)	179	10.43	16.38	36.52	2.95	24.58	3.88	52.94	5.88	0.0	0.0000	Medio
Chapa de Mota	0049	San José Anipahi	222	18.75	22.64	59.34	3.74	61.71	18.37	71.43	26.53	4.0	0.8519	Bajo
Chapultepec	0001	Chapultepec	6,004	2.64	13.19	11.97	2.27	23.43	1.76	0.82	1.04	3.9	-1.2677	Alto
Chapultepec	0009	Rancho Vista Hermosa (Rancho El Huevito)	40	0.00	6.67	4.00	1.93	15.00	0.00	0.00	0.00	0.0	-1.6471	Alto
Chapultepec	0010	Rancho los Ciruelos (Rancho El Iris)	81	0.00	21.74	11.76	2.00	39.51	22.22	22.22	55.56	4.0	-0.7826	Alto
Chapultepec	0012	Unidad Habitacional Santa Teresa	2,602	0.23	11.99	2.17	1.53	22.21	0.88	0.00	0.13	3.2	-1.7516	Muy alto
Chapultepec	0015	Colonia San Isidro	63	6.38	23.08	17.02	1.78	31.75	0.00	0.00	6.25	0.0	-1.1918	Alto
Chapultepec	0017	Colonia la Presa (Ejido de Chapultepec)	613	4.05	15.43	15.41	2.30	30.51	9.49	15.33	21.17	1.9	-0.8972	Alto
Chapultepec	0018	El Calvario	122	3.26	16.00	9.76	2.15	54.92	3.85	19.23	38.46	0.0	-1.1319	Alto
Chapultepec	0021	Colonia El Ameyal	151	3.92	15.38	10.78	2.11	25.17	11.29	0.00	5.71	0.0	-1.1474	Alto
Chiautla	0001	Chiautla	9,839	1.90	11.25	9.51	1.96	50.97	3.01	0.69	2.06	1.9	-1.5471	Alto
Chiautla	0002	Atenguillo	1,044	1.12	9.78	9.65	2.21	59.29	0.41	2.04	3.67	0.9	-1.5625	Alto
Chiautla	0004	Ocopulco	3,317	2.56	12.47	11.88	2.23	46.13	4.01	1.42	3.49	5.2	-1.3444	Alto
Chiautla	0005	San Lucas Huitzilhuacán	2,311	3.61	16.25	16.66	2.34	54.91	10.36	5.98	25.90	0.4	-1.0700	Alto
Chiautla	0006	Santiago Chimalpa (Chimalpa)	3,727	4.93	16.59	18.96	2.17	63.03	11.28	3.63	12.71	0.9	-1.0918	Alto
Chiautla	0007	Tepetitlán	2,377	1.80	13.75	12.75	2.41	51.28	2.93	1.76	1.95	2.1	-1.3381	Alto
Chiautla	0008	Tlaltecahuacán	1,423	2.44	16.20	14.14	2.11	72.87	7.69	7.69	20.74	3.7	-1.1794	Alto
Chiautla	0014	La Concepción	1,092	3.79	15.68	16.18	2.22	68.41	18.18	0.41	2.89	2.6	-1.1670	Alto
Chiautla	0017	San Bartolo	636	5.58	24.66	18.08	2.47	50.16	10.22	14.60	38.69	2.0	-0.6798	Medio
Chiautla	0019	Ejido de Chiautla (Colonia Guadalupe)	425	1.98	13.46	14.34	2.22	44.00	7.14	1.19	3.57	0.7	-1.2831	Alto
Chicoloapan	0001	Chicoloapan de Juárez	172,919	2.63	14.26	9.56	2.00	40.03	1.63	0.25	2.16	4.4	-1.4527	Alto
Chicoloapan	0034	Ejido de Chicoloapan [Centro Turístico Ejidal]	16	0.00	20.00	37.50	3.00	0.00	0.00	0.00	100.00	0.0	-0.1205	Medio
Chicoloapan	0038	Ejido la Copalera	249	2.90	21.79	21.01	2.59	66.27	5.88	0.00	13.73	6.9	-1.0060	Alto
Chicoloapan	0039	Loma de Guadalupe	72	11.50	30.10	16.67	2.29	70.83	18.18	9.09	54.55	0.0	-0.4478	Medio
Chicoloapan	0040	Barrio San Patricio	57	6.25	17.39	9.38	2.00	17.54	15.38	23.08	100.00	0.0	-0.5058	Medio
Chicoloapan	0042	Ejido la Venta Cuautlalpan	539	8.21	19.43	20.97	2.66	63.46	6.96	8.70	60.00	3.3	-0.5991	Medio
Chicoloapan	0043	Loma San Pedro	241	9.74	10.00	31.17	2.71	57.26	8.33	1.67	50.00	6.3	-0.4996	Medio
Chicoloapan	0044	Pozo Número Dos (La Campana)	16	0.00	16.67	0.00	2.50	31.25	0.00	0.00	100.00	0.0	-1.0917	Alto
Chicoloapan	0045	Pozo Número Uno (La Trinidad)	53	2.78	7.69	19.44	2.63	0.00	0.00	0.00	91.67	0.0	-0.6285	Medio
Chicoloapan	0046	San Diego	20	0.00	20.00	0.00	2.00	5.00	20.00	0.00	100.00	0.0	-0.8666	Alto
Chicoloapan	0047	La Noria	29	8.33	25.00	16.67	4.20	37.93	0.00	0.00	100.00	0.0	0.0223	Medio
Chicoloapan	0049	Pozo Número Seis (La Longaniza)	73	11.90	15.38	26.19	3.57	12.33	5.56	0.00	88.89	0.0	0.0794	Medio
Chicoloapan	0050	Pozo Número Cuatro (San Juan)	23	6.25	0.00	37.50	1.88	0.00	0.00	25.00	100.00	0.0	-0.3075	Medio
Chicoloapan	0051	Rancho la Cabaña	679	1.79	12.20	4.70	1.69	19.29	0.00	0.53	4.81	3.0	-1.5912	Alto
Chicoloapan	0058	Mirador Tezaluca	61	25.00	36.36	42.86	3.14	55.74	10.00	0.00	70.00	17.0	0.6229	Bajo

Municipio	Número de localidad	Nombre de la localidad	Población	Porcentaje de población mayor de 15 años analfabeta	Porcentaje de población de 3 a 14 años que no asiste a la escuela	Porcentaje de población de 15 años o más sin primaria completa	Promedio de hijos nacidos vivos	Porcentaje de la población sin derecho-habiencia a servicios de salud	Porcentaje de viviendas particulares habitadas con piso de tierra	Porcentaje de viviendas particulares habitadas que no disponen de drenaje	Porcentaje de viviendas particulares habitadas que no disponen de agua entubada	Porcentaje de población de 12 años o más desocupada	Índice de Desarrollo Social y Humano	Grado de Desarrollo Social y Humano
Chiconcuac	0001	Chiconcuac de Juárez	21,738	2.36	14.83	11.36	2.14	64.80	2.84	1.56	1.97	1.8	-1.4776	Alto
Chiconcuac	0009	Ejido San Cristóbal	1,081	2.41	14.88	9.22	2.20	76.69	0.94	7.08	42.45	2.8	-1.3511	Alto
Chimalhuacán	0001	Chimalhuacán	612,383	4.50	17.77	16.79	2.23	54.27	5.81	1.63	9.67	5.7	-1.1437	Alto
Chimalhuacán	0054	Colonia Diecisiete de Marzo	250	8.43	23.88	21.69	2.14	63.20	15.25	0.00	5.08	4.1	-0.8956	Alto
Chimalhuacán	0055	La Pista de los Corredores	35	5.88	16.67	35.29	1.78	65.71	33.33	33.33	100.00	7.7	-0.0430	Medio
Chimalhuacán	0057	Xochiaca Parte Alta	1,375	7.29	23.99	24.00	2.42	61.09	15.63	0.94	25.94	6.9	-0.6785	Medio
Chimalhuacán	0064	Zapotla	407	4.90	12.41	24.08	1.97	61.67	8.60	2.15	96.77	7.9	-0.7550	Alto
Donato Guerra	0001	Villa Donato Guerra	980	5.16	14.34	20.50	2.59	36.33	1.22	4.07	71.14	5.7	-0.6790	Medio
Donato Guerra	0002	Batan Chico	475	20.28	30.41	45.80	2.98	39.16	21.84	24.14	21.84	12.6	0.6093	Bajo
Donato Guerra	0003	Batan Grande	236	15.33	27.38	35.04	2.96	38.14	18.18	34.09	36.36	15.2	0.3691	Bajo
Donato Guerra	0004	Cabecera de Indígenas Segundo Cuartel	1,782	14.64	21.80	39.61	3.07	31.09	11.51	42.97	31.20	17.7	0.4163	Bajo
Donato Guerra	0005	El Capulín	316	13.20	32.00	44.16	1.54	23.42	17.33	36.00	16.00	1.0	0.0143	Medio
Donato Guerra	0006	Llano Redondo de Zaragoza (Llano Redondo)	218	16.06	27.45	40.88	2.76	27.98	10.20	69.39	16.33	4.3	0.5175	Bajo
Donato Guerra	0007	Mesas Altas de Xoconusco	845	8.31	24.64	42.60	3.31	26.82	16.76	48.25	23.78	5.2	0.4462	Bajo
Donato Guerra	0008	San Agustín de las Palmas (San Agustín)	3,630	18.92	27.33	43.16	3.19	32.15	15.89	54.04	49.54	12.4	0.8653	Bajo
Donato Guerra	0009	San Antonio de la Laguna	1,436	23.90	23.96	47.57	2.95	22.70	20.96	36.03	33.46	3.8	0.8279	Bajo
Donato Guerra	0010	San Antonio Hidalgo (Ranchería de San Antoni	673	15.62	23.32	36.83	2.72	24.22	10.64	19.86	19.86	0.0	0.0362	Medio
Donato Guerra	0011	San Francisco Mihualtepec	2,354	11.07	19.54	32.81	2.72	30.97	10.67	10.67	11.09	8.3	-0.2901	Medio
Donato Guerra	0012	San Juan Xoconusco	3,022	13.74	29.11	40.21	2.97	26.90	8.88	27.95	24.41	1.3	0.2308	Bajo
Donato Guerra	0013	San Lucas Texcalitlán	1,430	13.77	25.50	34.16	3.14	40.00	10.90	41.03	30.77	14.0	0.2822	Bajo
Donato Guerra	0014	Ranchería de San Martín Obispo	892	6.42	16.34	21.03	2.63	28.59	3.63	6.74	0.52	0.7	-0.8451	Alto
Donato Guerra	0015	San Martín Obispo (San Martín San Pedro)	1,483	12.97	19.64	33.62	2.98	16.12	7.67	6.13	29.75	2.7	-0.0916	Medio
Donato Guerra	0016	San Miguel Xoltepec	1,417	8.75	17.94	43.41	2.86	23.36	22.71	75.82	8.06	3.4	0.4641	Bajo
Donato Guerra	0017	San Simón de la Laguna	4,996	26.61	33.16	59.14	3.19	31.63	36.29	63.00	33.81	12.6	1.6306	Muy bajo
Donato Guerra	0018	Santiago Huitlapaltepec	1,706	19.43	29.50	48.90	3.64	49.66	21.82	57.40	34.53	1.3	1.1180	Bajo
Donato Guerra	0019	Barrio de Arriba de San Juan Xoconusco	1,216	22.88	28.81	47.48	3.49	34.79	12.65	41.63	21.22	1.2	0.8423	Bajo
Donato Guerra	0023	La Fundición	173	12.26	10.71	38.68	3.43	6.94	17.14	71.43	34.29	0.0	0.6709	Bajo
Donato Guerra	0024	La Nopalera	65	24.24	22.73	54.55	4.50	13.85	42.86	92.86	28.57	0.0	2.0919	Muy bajo
Donato Guerra	0027	Ejido de San Lucas Texcalitlán (Sabanillas)	390	14.98	20.00	41.41	3.15	41.28	13.89	68.06	88.89	22.2	0.8972	Bajo
Donato Guerra	0028	Macheros	315	7.14	23.91	32.65	3.08	16.19	5.48	35.62	4.11	2.1	-0.1042	Medio
Donato Guerra	0029	Hacienda las Galeras (Galeras)	136	5.72	16.67	37.50	3.24	0.74	32.26	58.06	22.58	3.4	0.6492	Bajo
Donato Guerra	0030	Nueva Colonia Tres Fuentes	237	30.88	29.33	57.35	3.17	18.14	13.51	8.11	100.00	28.8	1.4037	Muy bajo
Donato Guerra	0031	Vicuaros	169	23.71	40.00	54.64	2.96	40.24	19.51	34.15	56.10	0.0	1.0779	Bajo
Donato Guerra	0032	El Zapote	134	29.11	42.22	50.63	3.55	38.81	23.08	80.77	80.77	0.0	1.8467	Muy bajo
Donato Guerra	0033	Cabecera de Indígenas Primer Cuartel	2,440	14.84	16.11	39.25	3.11	30.61	12.52	24.66	34.30	6.4	0.2217	Bajo
Donato Guerra	0034	San José Tilpstoc	289	15.53	22.68	46.58	3.72	39.10	13.85	44.62	20.00	15.1	0.7134	Bajo
Donato Guerra	0035	Ampliación de Santiago Huitlapaltepec	140	14.61	20.51	50.56	3.71	45.00	15.15	24.24	24.24	0.0	0.5318	Bajo
Ecatepec de Morelos	0001	Ecatepec de Morelos	1,655,015	2.69	14.84	11.12	2.08	42.25	1.96	0.31	3.57	5.4	-1.3903	Alto
Ecatepec de Morelos	0199	Mesa de los Leones	578	6.36	20.74	19.78	2.16	48.10	23.84	25.17	85.43	25.5	-0.1774	Medio
Ecatepec de Morelos	0206	Tierra Blanca Segunda Sección (Ejido Ecatepe	480	5.16	26.52	20.32	2.44	52.71	30.56	22.22	36.11	28.7	-0.2737	Medio
Ecatepec de Morelos	0207	Vista Hermosa	34	0.00	0.00	26.09	3.29	44.12	40.00	0.00	100.00	40.0	-0.0083	Medio
Ecatzingo	0001	Ecatzingo de Hidalgo	7,058	7.77	16.42	24.81	2.85	38.00	20.65	32.68	14.84	2.5	-0.2644	Medio
Ecatzingo	0002	San Marcos Tecomaxusco	1,022	5.42	17.70	18.97	2.55	37.57	5.24	8.73	4.80	3.3	-0.8959	Alto
Ecatzingo	0003	San Juan Tlacotompa (Tlacotempa)	1,193	14.04	17.15	37.27	3.06	70.41	35.63	20.58	18.77	4.2	0.1788	Medio
Ecatzingo	0009	Colonia Tepicila	48	9.38	7.69	21.88	1.96	68.75	16.67	75.00	41.67	0.0	-0.3905	Medio
Ecatzingo	0037	Barrio de Santa Catarina	16	0.00	16.67	30.00	2.14	31.25	33.33	66.67	66.67	0.0	0.0518	Medio
Ecatzingo	0046	Paraje Nexapa	21	16.67	33.33	33.33	2.83	28.57	33.33	66.67	50.00	0.0	0.8492	Bajo
Huehuetoca	0001	Huehuetoca	11,946	2.01	14.32	6.83	2.11	36.88	1.03	0.27	0.89	5.8	-1.4401	Alto
Huehuetoca	0002	La Cañada (Barrio la Cañada)	1,220	8.89	16.61	21.68	2.54	48.52	5.33	4.33	3.67	7.2	-0.8432	Alto
Huehuetoca	0003	Ciudad Integral Huehuetoca (Guadalupe la Gu	128	0.99	30.77	4.95	1.13	21.88	0.00	2.08	2.08	0.0	-1.6206	Alto
Huehuetoca	0006	El Dorado Huehuetoca	2,964	0.78	20.68	6.83	1.95	25.20	1.58	0.00	2.80	4.6	-1.4338	Alto
Huehuetoca	0008	Sabinito	6,231	4.87	20.17	16.61	2.36	38.82	4.86	2.11	3.24	6.7	-1.0371	Alto
Huehuetoca	0009	San Bartolo	7,951	4.08	20.38	14.90	2.41	36.37	2.97	2.20	4.95	5.4	-1.0778	Alto
Huehuetoca	0011	San Miguel Jagüeyes	4,201	4.75	19.78	16.59	2.25	33.56	1.15	1.81	11.06	5.2	-1.0646	Alto
Huehuetoca	0012	San Pedro Xalpa	4,168	4.75	16.08	18.43	2.46	44.36	5.64	0.46	22.08	4.3	-0.9723	Alto
Huehuetoca	0013	Santa María	3,604	4.77	19.89	15.99	2.34	42.81	1.31	1.08	7.53	4.9	-1.1136	Alto
Huehuetoca	0015	Ex-Hacienda de Jalpa	21	7.14	16.67	42.66	2.43	9.52	0.00	0.00	0.00	0.0	-0.5184	Medio
Huehuetoca	0017	Jorobas	2,439	4.99	24.80	15.03	2.29	38.25	4.01	5.62	11.88	7.1	-0.9803	Alto
Huehuetoca	0018	Casa Nueva	1,578	2.43	12.79	9.81	2.00	37.96	1.35	0.27	0.00	6.1	-1.4643	Alto
Huehuetoca	0019	Ex-Hacienda de Jalpa	9,105	2.80	17.94	10.81	2.28	37.79	1.40	0.14	0.29	5.8	-1.3021	Alto
Huehuetoca	0020	Barranca Prieta	913	9.97	15.94	22.51	2.82	33.73	5.00	8.33	24.44	4.7	-0.5526	Medio
Huehuetoca	0025	El Sitio (Ejido de Jalpa)	58	30.77	42.86	51.28	3.04	56.90	40.00	90.00	100.00	0.0	2.0156	Muy bajo
Huehuetoca	0027	Colonia Santa Teresa	36,845	1.17	15.06	5.52	1.91	23.46	1.59	0.02	1.06	4.2	-1.5140	Alto
Huehuetoca	0028	Unidad San Miguel Jagüeyes	2,919	0.12	12.70	2.93	1.69	0.55	0.00	0.14	0.00	0.2	-1.6111	Alto
Huehuetoca	0029	Lumbrera 13	18	0.00	33.33	8.33	2.00	88.89	20.00	20.00	100.00	0.0	-0.8162	Alto
Huehuetoca	0030	Villa Urbi del Rey	3,616	0.51	14.49	1.92	1.81	28.82	3.86	0.00	1.13	4.0	-1.6273	Alto
Huehuetoca	0031	Galaxia Huehuetoca	30	16.67	66.67	33.33	2.89	93.33	0.00	0.00	0.00	0.0	-0.1858	Medio
Huehuetoca	0033	Conjunto Urbano Huehuetoca del Maurel	9	0.00	100.00	0.00	3.00	66.67	0.00	0.00	0.00	0.0	-0.7168	Medio
Huehuetoca	0034	Fraccionamiento Privadas del Valle	41	0.00	20.00	0.00	1.92	14.63	0.00	0.00	0.00	12.5	-1.5405	Alto
Hueypoxtla	0001	Hueypoxtla	3,989	3.04	16.85	16.40	2.47	55.40	2.74	7.17	5.59	4.5	-1.1449	Alto
Hueypoxtla	0002	El Carmen	1,238	4.85	16.42	18.61	2.62	52.67	4.56	0.33	0.23	3.0	-1.0616	Alto
Hueypoxtla	0003	Casa Blanca (Ex-Hacienda Casa Blanca)	426	12.07	19.15	28.28	2.72	75.59	7.53	29.03	0.00	2.5	-0.5132	Medio
Hueypoxtla	0004	Emiliano Zapata (San Jose Batal	2,207	8.86	17.06	23.93	2.43	70.91	3.21	1.28	1.28	5.0	-1.0506	Alto
Hueypoxtla	0005	San Pedro la Gloria (La Gloria)	765	7.18	20.00	27.18	2.59	76.86	1.74	0.58	0.00	14.2	-0.9271	Alto
Hueypoxtla	0006	Jiotzingo	8,523	8.53	17.34	23.33	2.87	75.63	4.14	7.46	4.67	5.5	-0.8891	Alto
Hueypoxtla	0007	Nopala (Guadalupe Nopala)	2,539	6.31	14.66	20.81	2.76	55.97	1.77	7.05	7.27	3.4	-0.9291	Alto
Hueypoxtla	0008	San Francisco Zacacalco	7,420	8.09	15.50	23.61	2.56	62.72	2.58	10.27	7.29	4.2	-0.8816	Alto
Hueypoxtla	0009	Santa María Ajoloapan	9,185	9.86	18.45	22.31	2.59	74.28	6.24	19.31	2.62	3.3	-0.7861	Alto
Hueypoxtla	0010	Tezontlalpa de Zapata (Tezontlalpan)	1,357	14.97	16.37	31.44	2.94	43.40	6.60	15.60	12.58	7.6	-0.2096	Medio
Hueypoxtla	0011	Tlarguistongo	2,047	9.07	20.30	28.88	2.84	74.84	5.83	36.58	11.57	1.9	-0.4426	Medio
Hueypoxtla	0027	Ampliación El Cerrito (Loma Bonita)	98	8.57	23.81	20.00	2.27	74.49	4.35	8.70	0.00	8.3	-0.9979	Alto
Hueypoxtla	0029	Colonia El Capulín	44	19.23	33.33	34.62	3.50	86.36	9.09	90.91	0.00	7.1	0.6021	Bajo
Hueypoxtla	0031	Unidad de Rehabilitación Infantil Social	26	5.00	25.00	10.00	2.78	61.54	16.67	33.33	16.67	0.0	-0.6764	Medio
Huixquilucan	0001	Huixquilucan de Degollado	9,554	2.80	11.81	9.35	2.13	36.63	0.97	0.79	2.02	1.9	-1.4264	Alto
Huixquilucan	0002	Agua Bendita	251	2.78	24.07	15.00	2.38	57.37	12.70	0.00	12.70	5.5	-1.0476	Alto
Huixquilucan	0003	Agua Blanca	858	4.51	12.16	12.13	2.44	37.88	1.54	1.54	2.05	9.2	-1.2106	Alto
Huixquilucan	0004	El Cerrito	1,701	3.43	14.86	12.56	2.15	36.68	2.65	2.92	3.18	1.3	-1.2901	Alto
Huixquilucan	0005	Dos Ríos	4,249	3.17	15.03	12.08	2.22	40.06	1.76	1.86	2.38	4.4	-1.3066	Alto
Huixquilucan	0007	Ignacio Allende	2,525	3.14	14.00	13.11	2.20	30.38	1.60	2.08	1.28	6.5	-1.2597	Alto
Huixquilucan	0008	Huitoteapan (San Jose Huitoteapan)	925	3.52	18.40	14.68	2.13	40.65	10.04	15.28	17.90	1.8	-0.9996	Alto
Huixquilucan	0009	Jesus del Monte	23,150	1.14	6.19	4.95	1.55	19.18	0.50	0.05	0.28	1.7	-1.7258	Muy alto
Huixquilucan	0010	El Laurel	992	4.44	16.57	11.95	2.02	32.16	2.48	0.50	0.50	5.4	-1.2935	Alto
Huixquilucan	0012	Llano Grande (San Miguel Llano Grande)	1,259	5.46	19.76	21.26	2.27	48.21	9.33	21.33	31.00	4.7	-0.7099	Medio
Huixquilucan	0013	Magdalena Chichicaspa	12,193	4.27	15.38	14.71	2.12	41.53	2.55	1.26	8.88	7.5	-1.2222	Alto
Huixquilucan	0017	Piedra Grande	715	13.79	17.39	32.82	2.61	33.71	6.33	35.44	17.09	2.5	-0.1486	Medio
Huixquilucan	0018	San Bartolomé Coatepec	5,021	2.81	13.53	11.53	2.04	34.79	3.08	1.10	4.26	7.9	-1.3404	Alto
Huixquilucan	0019	San Cristóbal Texcalucan	3,323	3.35	14.90	12.39	2.12	42.43	2.17	1.28	3.96	10.4	-1.3084	Alto
Huixquilucan	0021	San Francisco Ayotuzco	3,459	4.18	13.68	13.05	2.19	41.98	2.13	1.63	1.00	4.7	-1.2968	Alto
Huixquilucan	0022	San Jacinto	2,252	4.80	13.36	16.43	2.06	38.68	6.46	1.52	11.60	3.9	-1.1599	Alto
Huixquilucan	0023	San Juan Yautepec	4,374	3.66	11.36	13.23	2.28	42.41	3.06	3.83	11.20	3.7	-1.2379	Alto
Huixquilucan	0024	Santa Cruz Ayotuzco	4,952	5.85	17.15	16.46	2.33	47.37	4.56	9.03	26.36	3.7	-0.9556	Alto
Huixquilucan	0025	Santiago Yancuitlalpan	10,013	4.06	16.36	14.64	2.06	49.35	3.36	0.47	1.94	7.3	-1.2988	Alto
Huixquilucan	0026	Zacamulpa	7,097	4.05	14.09	15.79	2.17	48.77	2.27	2.02	12.02	8.4	-1.2192	Alto
Huixquilucan	0034	El Guarda (Puerto El Guarda)	1,173	4.17	14.95	13.80	2.25	30.86	4.07	4.81	95.19	9.2	-0.7395	Alto
Huixquilucan	0042	Paraje Trejo (El Chaparral)	1,062	7.40	11.76	19.91	2.19	38.14	1.19	0.00	9.88	12.6	-1.0516	Alto
Huixquilucan	0043	La Cañada	459	1.53	8.91	15.60	2.21	37.69	1.69	5.08	5.08	2.2	-1.3135	Alto
Huixquilucan	0044	Barrio de Canales	1,505	13.78	16.98	24.33	2.39	55.22	8.51	12.77	29.48	3.5	-0.5485	Medio
Huixquilucan	0045	El Palacio	1,268	2.67	8.75	12.68	2.28	31.15	4.23	0.00	0.00	21.8	-1.2412	Alto
Huixquilucan	0059	Barrio de San Ramón	1,031	3.43	18.78	16.48	2.42	47.33	4.89	2.63	1.50	2.9	-1.1270	Alto
Huixquilucan	0065	El Obraje	422	2.36	11.11	10.81	2.03	45.50	5.71	0.00	17.14	0.6	-1.3893	Alto
Huixquilucan	0069	La Cima	147	0.00	14.29	5.00	2.18	24.49	0.00	7.89	2.63	5.2	-1.4324	Alto
Huixquilucan	0071	Naucalpan de Juárez	121,470	2.19	11.55	9.43	1.82	35.55	1.80	0.21	0.80	3.0	-1.5371	Alto
Huixquilucan	0074	Arenal	554	7.65	9.93	19.26	2.14	58.12	1.44	0.72	8.63	9.1	-1.1882	Alto
Huixquilucan	0076	La Gloriela	1,279	4.06	18.61	14.80	2.31	36.43	2.36	0.34	88.24	3.3	-0.8900	Alto
Huixquilucan	0078	Ejido Magdalena Chichicaspa (Las Campanitas	569	6.48	12.06	17.96	2.09	55.54	3.70	2.96	5.19	4.7	-1.2151	Alto
Huixquilucan	0080	Paraje la Pera	1,442	3.26	13.55	15.03	2.18	35.30	7.92	3.52	6.16	6.7	-1.1510	Alto
Huixquilucan	0081	Bosques del Torreón	21	8.33	20.00	25.00	1.20	9.52	0.00	0.00	100.00	28.6	-0.6007	Medio
Huixquilucan	0083	El Xiguiro	184	8.55	16.98	20.51	2.23	40.76	2.50	0.00	5.00	2.6	-1.0050	Alto
Huixquilucan	0084	Paraje El Mirador	2,633	2.97	20.26	12.51	2.03	39.57	1.07	0.15	6.57	3.5	-1.3154	Alto
Huixquilucan	0089	El Hielo	3,020	5.08	13.82	16.10	2.19	34.57	5.98	3.74	96.26	4.7	-0.7207	Medio

Municipio	Número de localidad	Nombre de la localidad	Población	Porcentaje de población mayor de 15 años analfabeta	Porcentaje de población de 3 a 14 años que no asiste a la escuela	Porcentaje de población de 15 años o más sin primaria completa	Promedio de hijos nacidos vivos	Porcentaje de la población sin derecho-habiencia a servicios de salud	Porcentaje de viviendas particulares habitadas con piso de tierra	Porcentaje de viviendas particulares habitadas que no disponen de drenaje	Porcentaje de viviendas particulares habitadas que no disponen de agua entubada	Porcentaje de población de 12 años o más desocupada	Indice de Desarrollo Social y Humano	Grado de Desarrollo Social y Humano
Huixquilucan	0090	Santuario El Cerrito (La Capilla)	52	6.11	18.18	24.32	2.43	65.38	0.00	0.00	90.00	4.2	-0.6468	Medio
Huixquilucan	0091	Barrio la Manzana (La Rinconada)	663	3.40	15.79	12.10	2.40	38.01	1.76	0.59	1.18	3.1	-1.2490	Alto
Huixquilucan	0092	Cerro de San Francisco	1,518	6.31	12.85	19.32	2.43	42.29	8.67	7.80	11.56	7.9	-0.8922	Alto
Huixquilucan	0095	Lomas de Zacamulpa (Paraje de Tabaxhu)	370	4.33	14.74	16.14	2.20	53.24	3.41	4.55	13.64	2.0	-1.1965	Alto
Huixquilucan	0096	El Mirasol	839	4.22	14.29	16.52	2.31	52.80	6.57	0.00	1.52	6.1	-1.1956	Alto
Huixquilucan	0097	Barrio del Río	386	3.45	18.82	9.96	2.13	34.72	0.00	2.11	6.32	4.3	-1.3052	Alto
Huixquilucan	0098	El Escobal	51	0.00	6.67	3.13	1.30	41.18	0.00	0.00	0.00	0.0	-1.9693	Muy alto
Huixquilucan	0099	El Manzano	86	1.56	30.00	7.81	2.03	52.33	0.00	5.56	27.78	11.8	-1.2448	Alto
Huixquilucan	0100	Paraje El Rayo	128	7.14	18.75	14.29	2.26	32.81	10.34	3.45	6.90	4.3	-0.9578	Alto
Huixquilucan	0101	Paraje la Cañada	108	7.25	17.24	15.94	2.12	43.52	4.35	0.00	26.09	0.0	-1.0595	Alto
Huixquilucan	0102	Paraje la Carabina	21	16.67	16.67	41.67	3.83	60.95	16.67	16.67	0.00	0.0	0.1283	Medio
Huixquilucan	0103	Paraje San Miguel	21	30.00	55.56	60.00	4.80	38.10	50.00	0.00	75.00	0.0	2.2256	Muy bajo
Huixquilucan	0104	El Vivero (Rancho Viejo)	78	10.91	15.00	25.45	2.40	33.33	16.67	72.22	83.33	0.0	0.2291	Bajo
Huixquilucan	0106	La Capilla	327	4.29	14.43	13.33	2.11	42.51	18.18	1.30	29.87	3.0	-1.0111	Alto
Huixquilucan	0107	Agua de Santo	52	5.26	0.00	5.26	2.88	23.06	14.29	7.14	35.71	3.6	-0.9198	Alto
Huixquilucan	0108	Rancho los Favorreales	11	12.50	0.00	50.00	2.40	100.00	0.00	0.00	100.00	25.0	-0.3051	Medio
Huixquilucan	0109	Rancho Luis	46	15.15	37.50	51.52	3.86	71.74	26.67	0.00	20.00	0.0	0.5871	Bajo
Huixquilucan	0114	La Cumbre	41	3.33	12.50	10.00	2.12	56.10	10.00	20.00	100.00	0.0	-0.6359	Alto
Huixquilucan	0115	Paraje Toshte	62	11.11	12.50	17.78	2.50	77.42	7.69	7.69	84.62	0.0	-0.6640	Medio
Huixquilucan	0116	Piedra Larga	98	8.62	31.25	22.41	1.83	53.06	23.81	19.05	100.00	2.9	-0.2163	Medio
Huixquilucan	0117	Sudo	96	4.48	17.39	11.94	1.93	50.00	4.76	0.00	9.52	9.8	-1.3132	Alto
Isidro Fabela	0001	Tlazala de Fabela	2,002	5.40	14.99	16.89	2.16	33.87	4.22	12.87	4.01	4.2	-1.0417	Alto
Isidro Fabela	0002	Colonia Aurora	699	7.48	19.69	19.44	2.49	4.72	9.70	5.45	3.64	1.8	-0.6725	Medio
Isidro Fabela	0003	Cañada de Onofres	652	7.52	15.26	25.24	2.48	55.83	8.23	29.75	10.76	3.6	-0.6421	Medio
Isidro Fabela	0004	Colonia Laureles	451	5.10	15.93	18.47	2.54	34.81	5.83	10.68	2.91	6.4	-0.8958	Alto
Isidro Fabela	0006	Colonia Palma	1,459	6.17	12.76	21.15	2.31	30.77	8.73	17.17	6.33	4.4	-0.8159	Alto
Isidro Fabela	0007	Ranchería Palomas (Los Tachos)	139	11.96	31.43	29.35	2.34	52.52	31.25	68.75	15.63	6.7	0.2645	Bajo
Isidro Fabela	0008	Los Panales (Mina los Panales)	11	22.22	0.00	22.22	3.20	9.09	0.00	0.00	33.33	0.0	-0.2715	Medio
Isidro Fabela	0010	Ampliación Ejido Palma (Chingurriteras)	211	4.64	11.11	23.84	2.49	23.70	1.52	12.12	6.06	2.3	-0.8682	Alto
Isidro Fabela	0011	Las Canoitas (Presa Iturbide)	24	20.00	33.33	50.00	3.71	37.50	14.29	100.00	57.14	0.0	-1.5114	Muy bajo
Isidro Fabela	0012	Caixte	114	10.67	22.58	20.00	2.24	34.21	8.33	41.67	0.00	7.3	-0.5001	Medio
Isidro Fabela	0013	Endeguido	185	11.97	28.07	29.06	2.63	18.38	9.76	58.54	36.59	1.8	0.2082	Bajo
Isidro Fabela	0014	Los Lavaderos	141	0.00	11.11	21.43	2.33	53.19	6.06	36.36	3.03	2.3	-0.9892	Alto
Isidro Fabela	0015	Colonia Miraflores	777	8.76	22.75	20.38	2.15	44.53	8.15	10.87	1.09	18.4	-0.7974	Alto
Isidro Fabela	0016	Ejido Palma (Ejido San Francisco)	1,350	6.73	13.02	21.55	2.50	30.22	7.45	18.01	4.97	3.2	-0.7507	Alto
Isidro Fabela	0019	Ejido Miraflores	1,017	7.73	18.33	21.89	2.30	41.59	5.77	17.31	3.85	10.8	-0.7791	Alto
Isidro Fabela	0020	Ejido los Jarros	823	5.32	20.75	24.14	2.43	35.48	15.87	21.69	15.87	6.9	-0.5276	Medio
Isidro Fabela	0021	Ampliación Ejido Miraflores	238	10.97	21.43	23.23	2.54	23.95	8.47	15.25	0.00	3.6	-0.5203	Medio
Ixtapaluca	0001	Ixtapaluca	322,271	2.69	14.12	10.39	2.01	43.65	3.77	3.29	6.73	5.1	-1.3818	Alto
Ixtapaluca	0003	San Buenaventura	44,761	0.63	8.94	3.21	1.71	34.03	3.18	0.04	0.17	5.1	-1.7167	Muy alto
Ixtapaluca	0004	Coatepec	8,841	4.32	16.07	17.79	2.31	57.95	4.24	2.79	31.38	5.2	-1.0583	Alto
Ixtapaluca	0007	General Manuel Ávila Camacho	3,057	7.41	24.19	22.54	2.59	52.76	9.72	6.68	11.47	3.1	-0.7118	Medio
Ixtapaluca	0011	Río Frío de Juárez	5,774	8.95	26.66	26.86	2.67	67.25	22.55	2.94	7.43	2.9	-0.5125	Medio
Ixtapaluca	0012	San Francisco Acuautla	27,960	3.95	16.32	14.39	2.21	52.64	4.79	1.82	6.25	5.1	-1.2396	Alto
Ixtapaluca	0017	Zoquiapan	1,720	15.62	17.87	31.33	2.48	57.03	12.71	13.54	27.90	3.1	-0.3067	Medio
Ixtapaluca	0050	Pueblo Nuevo (San Isidro Labrador)	290	8.36	24.73	25.75	2.65	68.28	19.72	32.39	46.48	5.9	-0.2111	Medio
Ixtapaluca	0064	Jorge Jiménez Cantú	9,475	6.11	18.23	20.63	2.45	58.84	13.54	7.59	25.93	5.8	-0.7827	Alto
Ixtapaluca	0062	La Cañada	300	7.18	10.98	16.92	2.41	58.67	18.31	36.62	40.85	4.5	-0.5721	Medio
Ixtapaluca	0083	Ejido El Capulín	440	2.73	15.32	9.90	1.98	47.95	3.67	0.00	1.83	5.1	-1.4526	Alto
Ixtapaluca	0086	Llano Grande (Rancho Viejo)	244	4.83	28.75	24.83	2.63	67.21	12.24	16.33	95.92	1.2	-0.2927	Medio
Ixtapaluca	0091	Ejido San Francisco (Las Joyas)	79	10.00	38.10	28.00	2.30	58.23	15.00	45.00	85.00	0.0	0.1187	Medio
Ixtapaluca	0095	El Pozo del Venado	124	8.70	22.22	40.58	2.70	54.03	25.93	11.11	59.26	6.3	0.0761	Medio
Ixtapaluca	0099	El Jaral (El Capulín)	315	4.95	13.98	11.88	2.12	67.62	7.69	0.00	26.92	1.6	-1.2791	Alto
Ixtapaluca	0100	Puente del Tablón	391	5.53	13.91	20.55	2.32	48.85	10.99	15.38	74.73	3.5	-0.6078	Medio
Ixtapaluca	0101	El Cuarenta	36	4.55	0.00	36.36	3.44	16.67	0.00	44.44	100.00	0.0	0.1729	Medio
Ixtapaluca	0102	Linderos de Ixtapaluca (El Tabión)	462	3.28	22.14	13.44	2.14	45.02	7.21	0.90	30.63	2.8	-1.0882	Alto
Ixtapaluca	0109	Cerro de la Abundancia	11	0.00	0.00	12.50	3.00	72.73	66.67	66.67	0.00	0.0	-0.2393	Medio
Ixtapaluca	0114	Rancho Francisco Santillán (Atizintla Tres)	98	16.67	13.51	35.19	2.33	76.53	13.64	18.18	95.45	3.0	-0.0541	Medio
Ixtapaluca	0115	El Treinta Y Nueve (Dos Jagüeyes)	14	11.11	80.00	66.67	5.50	92.86	25.00	75.00	100.00	0.0	2.4405	Muy bajo
Ixtapaluca	0117	Rancho San Isidro	54	2.70	30.77	40.54	2.53	40.74	7.14	50.00	100.00	0.0	0.2359	Bajo
Ixtapaluca	0120	Camino Mina Rosita	22	13.33	0.00	26.67	2.43	40.91	16.67	50.00	100.00	0.0	0.0488	Medio
Ixtapaluca	0122	Camino A Mina Milagro (El Potrero)	80	11.86	10.53	40.68	2.78	61.25	29.41	35.29	76.47	3.2	0.3197	Bajo
Ixtapaluca	0123	El Carmen	169	6.96	33.33	26.09	2.23	55.62	11.43	5.71	85.71	1.7	-0.3716	Medio
Ixtapaluca	0124	Los Hornos	547	12.64	23.35	38.79	2.69	57.59	22.05	17.32	87.40	3.8	0.2514	Bajo
Ixtapaluca	0125	Puente El Mezquite	256	5.88	16.67	14.12	2.01	48.44	3.64	0.00	30.91	3.2	-1.1622	Alto
Ixtapaluca	0127	Rancho El Tezoyo	12	0.00	0.00	50.00	2.33	50.00	50.00	50.00	100.00	0.0	0.4196	Bajo
Ixtapaluca	0132	Ampliación 6 de Junio	738	8.41	19.63	27.34	2.22	57.05	38.18	7.88	96.97	3.9	-0.0767	Medio
Ixtapaluca	0133	Cabaña de los Medina	26	0.00	44.44	13.33	5.00	100.00	0.00	28.57	85.71	0.0	0.0132	Medio
Ixtapaluca	0135	Ejidos de Xalpa (Camino de los Alcanfores)	69	10.42	6.67	25.00	2.64	53.62	35.29	41.18	88.24	6.7	0.1395	Medio
Ixtapaluca	0138	El Patronato del Maguey (Santa Rosa)	490	8.72	17.91	19.31	2.31	54.29	6.03	1.72	39.66	2.9	-0.8456	Alto
Ixtapaluca	0139	Piedra Grande (Las Cabañas)	107	3.45	21.05	18.97	2.50	85.98	47.62	65.71	9.52	3.2	-0.0681	Medio
Ixtapaluca	0140	El Treinta Y Siete (Kilómetro 19)	75	10.53	20.00	36.84	3.11	22.67	12.50	18.75	93.75	8.7	0.3605	Bajo
Ixtapaluca	0141	Colonia Julio Chávez López (Uprez)	398	9.89	20.35	22.81	2.23	64.82	10.64	22.34	62.77	6.8	-0.4830	Medio
Ixtapaluca	0144	Lomas de Coatepec	206	4.69	20.00	21.88	2.36	48.54	15.69	41.18	98.04	2.7	-0.1923	Medio
Ixtapaluca	0145	Ampliación San Francisco	102	6.06	14.81	24.24	2.31	65.69	20.83	20.83	87.50	0.0	-0.4053	Medio
Ixtapaluca	0146	Colonia Tetitla	27	27.27	0.00	36.36	3.45	70.37	10.00	60.00	90.00	11.1	0.7521	Bajo
Ixtapaluca	0147	Rancho Verde	353	3.64	14.56	24.09	2.34	54.96	6.67	18.67	94.67	3.5	-0.5496	Medio
Ixtapaluca	0148	Santa Ana	62	0.00	35.29	25.00	2.45	43.55	11.11	11.11	94.44	8.0	-0.3319	Medio
Ixtapaluca	0151	San Jerónimo Cuatro Vientos (San Jerónimo)	36,778	1.65	11.78	8.55	1.90	38.57	3.81	0.82	0.58	4.9	-1.5191	Alto
Ixtapaluca	0161	Tierra de Uso Común Ejidales de Ayotla	29	22.73	0.00	27.27	1.92	79.31	57.14	0.00	100.00	9.1	0.1015	Medio
Ixtapaluca	0162	Paraje la Loma de Guerrero	43	12.00	26.67	36.00	1.76	67.44	0.00	50.00	100.00	0.0	-0.0768	Medio
Ixtapan de la Sal	0001	Ixtapan de la Sal	17,640	5.69	13.82	17.19	2.40	23.05	6.03	2.13	4.44	4.0	-0.9794	Alto
Ixtapan de la Sal	0002	El Abrojo	301	14.21	21.35	48.09	3.78	21.93	5.71	18.57	70.00	0.0	0.6556	Bajo
Ixtapan de la Sal	0003	Ahuacatitlán	1,387	26.24	23.50	47.99	3.59	14.35	14.79	54.44	97.63	27.4	1.5572	Muy bajo
Ixtapan de la Sal	0004	Rancho San Diego	27	0.00	0.00	10.53	1.30	3.70	0.00	0.00	0.00	0.0	-1.7398	Muy alto
Ixtapan de la Sal	0005	Coaxusco	358	17.24	16.84	33.62	2.52	18.99	12.20	31.71	12.20	0.0	-0.0047	Medio
Ixtapan de la Sal	0006	Llano de la Unión	417	11.03	12.80	33.08	2.89	17.27	0.00	12.00	89.00	5.0	-0.0316	Medio
Ixtapan de la Sal	0007	Malinalhuehuango (Manila)	862	11.56	20.28	31.94	2.83	23.92	5.96	4.13	28.44	1.6	-0.2749	Medio
Ixtapan de la Sal	0008	Mesón Nuevo	816	11.38	27.98	32.14	3.07	20.22	4.26	13.30	13.83	3.6	-0.1185	Medio
Ixtapan de la Sal	0009	Los Naranjos	290	20.77	14.61	46.45	2.91	33.10	1.47	17.65	30.88	0.0	0.1948	Medio
Ixtapan de la Sal	0010	Plan de San Miguel	390	8.33	25.21	50.42	3.17	25.90	6.32	11.58	98.95	3.7	0.4725	Bajo
Ixtapan de la Sal	0011	Puerta Grande (Puerta de los Fresnos)	328	6.42	25.29	34.86	2.81	27.74	6.33	10.13	8.86	0.8	-0.3688	Medio
Ixtapan de la Sal	0012	El Refugio	559	16.48	18.64	38.92	3.29	17.71	3.01	25.56	22.56	4.3	0.2344	Bajo
Ixtapan de la Sal	0013	El Salitre	749	7.22	11.11	16.73	2.12	18.69	3.52	0.50	3.02	6.1	-1.0767	Alto
Ixtapan de la Sal	0014	San Alejo	1,404	9.75	18.16	26.76	2.78	26.28	4.66	7.87	23.62	1.9	-0.4636	Medio
Ixtapan de la Sal	0015	San Diego Alcalá (San Diego)	400	5.81	13.04	26.36	2.99	17.25	4.35	6.52	10.87	8.7	-0.5596	Medio
Ixtapan de la Sal	0016	San José del Arenal (El Arenal)	819	14.02	25.71	48.74	2.94	8.79	7.26	19.32	25.60	15.2	0.4001	Bajo
Ixtapan de la Sal	0017	San Miguel Laderas (San Miguel)	1,050	14.39	18.63	43.60	2.92	13.90	2.57	26.47	100.00	1.3	0.4866	Bajo
Ixtapan de la Sal	0018	Santa Ana Xochuca	289	9.42	13.25	37.17	2.99	28.72	8.45	35.21	98.59	1.0	0.2765	Bajo
Ixtapan de la Sal	0019	Tecomatepec (San Pedro Tecomatepec)	1,813	14.47	15.37	23.84	2.17	11.75	4.73	7.96	10.11	2.5	-0.5946	Medio
Ixtapan de la Sal	0020	Tlacochaca	189	6.90	25.00	31.90	2.65	6.88	8.33	44.44	97.22	0.0	0.2651	Bajo
Ixtapan de la Sal	0021	Yautepec	210	21.70	30.59	50.94	4.31	4.76	12.50	90.00	85.00	8.2	1.9276	Muy bajo
Ixtapan de la Sal	0022	Yerbas Buenas	584	11.67	26.90	43.77	3.06	15.41	2.63	10.53	99.34	0.0	0.4101	Bajo
Ixtapan de la Sal	0025	El Arenal de las Ollas	281	11.70	12.64	45.61	3.47	16.01	8.06	14.52	16.13	6.2	0.1867	Medio
Ixtapan de la Sal	0029	El Rincón de Dios Yerbas Buenas	208	22.48	21.88	62.79	2.82	17.31	8.33	100.00	100.00	0.0	1.6199	Muy bajo
Ixtapan de la Sal	0030	Colonia Juárez	176	7.96	6.25	22.12	2.62	11.36	19.05	23.81	95.24	0.0	-0.1066	Medio
Ixtapan de la Sal	0033	Colonia la Joya 3 de Mayo Lindavista	1,107	13.12	17.61	24.93	2.61	16.44	9.38	5.86	75.39	2.3	-0.1609	Medio
Ixtapan de la Sal	0035	Barrio Santa Ana	26	12.50	42.86	37.50	3.56	15.38	50.00	75.00	100.00	0.0	1.6519	Muy bajo
Ixtapan de la Sal	0036	San Pablo	105	22.22	22.22	57.14	3.69	16.19	0.00	68.00	100.00	0.0	1.4549	Muy bajo
Ixtapan de la Sal	0037	Llano de San Diego	287	7.14	16.00	30.10	2.58	17.07	1.41	18.31	4.23	1.9	-0.5559	Medio
Ixtapan de la Sal	0038	Ponezuelos Dos	36	26.92	12.50	76.92	3.00	8.33	63.64	90.91	45.45	0.0	2.3132	Muy bajo
Ixtapan de la Sal	0039	San Pedro Tlacochaca	145	8.70	15.91	42.39	3.13	15.86	30.30	48.48	100.00	0.0	0.8234	Bajo
Ixtapan de la Sal	0040	El Colorín	172	7.84	9.26	29.41	2.50	22.67	23.68	18.42	44.21	1.5	-0.0694	Medio
Ixtapan de la Sal	0041	Portezuelos Uno (San Andrés)	96	26.79	35.71	58.93	3.03	10.42	9.52	14.29	66.67	18.8	1.1987	Muy bajo
Ixtapan del Oro	0001	Ixtapan del Oro	963	5.33	18.88	22.07	2.74	16.30	2.07	0.83	0.41	3.7	-0.7932	Alto
Ixtapan del Oro	0002	La Calera de los Gallos	559	16.32	21.51	48.96	3.64	7.51	6.67	28.57	9.52	0.6	0.5776	Bajo
Ixtapan del Oro	0003	El Chilar	282	10.42	13.51	36.46	3.09	12.77	5.80	34.78	15.94	1.1	0.0072	Medio
Ixtapan del Oro	0004	Miahuatlán de Hidalgo (Santa Cruz Miahuatlán)	982	13.37	35.80	47.25	3.39	14.15	8.48	53.57	23.21	1.2	0.7723	Bajo
Ixtapan del Oro	0005	Milpillas	234	16.30	14.94	55.56	4.59	16.24	6.38	63.83	53.19	8.6	1.3529	Muy bajo
Ixtapan del Oro	0006	San Martín Ocoxochilepec (San Martín)	574	14.40	17.96	43.21	3.26	14.81	2.76	15.86	8.28	1.1	0.1040	Medio

Municipio	Numero de localidad	Nombre de la localidad	Población	Porcentaje de población mayor de 15 años analfabeta	Porcentaje de población de 3 a 14 años que no asiste a la escuela	Porcentaje de población de 15 años o más sin primaria completa	Promedio de hijos nacidos vivos	Porcentaje de la población sin derecho-habiencia a servicios de salud	Porcentaje de viviendas particulares habitadas con piso de tierra	Porcentaje de viviendas particulares habitadas que no disponen de drenaje	Porcentaje de viviendas particulares habitadas que no disponen de agua entubada	Porcentaje de población de 12 años o más desocupada	Indice de Desarrollo Social y Humano	Grado de Desarrollo Social y Humano
Ixtapan del Oro	0007	San Miguel Ixtapan	211	15.23	23.91	33.77	3.10	17.54	5.00	13.33	6.67	1.2	-0.0162	Medio
Ixtapan del Oro	0008	Santa Cruz Viejo	75	20.00	0.00	45.00	3.89	12.00	0.00	38.10	4.76	0.0	0.4231	Bajo
Ixtapan del Oro	0009	Tuluapan	693	10.73	15.10	35.99	3.50	1.44	4.58	29.76	5.23	22.4	0.1761	Medio
Ixtapan del Oro	0010	El Tepemeal	284	25.71	18.67	49.71	3.92	16.29	33.77	44.16	24.68	0.0	1.3378	Muy bajo
Ixtapan del Oro	0011	Ejido de Malhuatlán	781	10.48	30.12	46.51	1.76	28.68	10.78	23.35	20.56	0.0	-0.1413	Medio
Ixtapan del Oro	0012	Ayalita	262	15.57	20.00	44.31	3.54	11.83	1.57	30.00	6.67	18.8	0.4248	Bajo
Ixtapan del Oro	0013	La Mesa de San Martín	337	25.11	18.00	40.09	3.10	22.26	6.41	43.59	39.74	3.9	0.6369	Bajo
Ixtapan del Oro	0014	Gabanilla	46	29.17	22.22	66.67	5.08	6.52	12.50	100.00	50.00	0.0	2.4297	Muy bajo
Ixtapan del Oro	0015	San Telmo	76	12.28	7.69	29.82	2.68	21.05	7.69	84.62	15.38	0.0	0.1062	Medio
Ixtapan del Oro	0016	La Puerta	86	15.00	4.35	33.33	2.57	19.77	0.00	66.67	0.00	0.0	-0.0777	Medio
Ixtapan del Oro	0021	La Calzada	100	11.27	3.85	30.99	3.21	11.00	4.17	16.67	20.83	11.1	-0.2087	Medio
Ixtapan del Oro	0022	Peña Colorada	104	13.43	9.68	40.30	3.66	25.19	11.76	29.41	5.88	2.8	0.2459	Bajo
Ixtlahuaca	0001	Ixtlahuaca de Rayón	6,934	1.66	10.68	7.78	1.92	31.35	0.74	0.57	0.34	2.5	-1.5517	Alto
Ixtlahuaca	0002	La Concepción los Baños	7,207	12.40	19.50	24.02	2.54	30.12	10.68	36.24	34.36	3.9	-0.1868	Medio
Ixtlahuaca	0003	La Concepción Enyege	2,180	16.91	16.31	28.70	2.92	28.12	16.63	63.24	37.36	3.5	0.3679	Bajo
Ixtlahuaca	0004	Dolores Enyege	531	17.22	15.20	33.51	2.94	36.28	12.82	65.85	19.51	2.2	0.3416	Bajo
Ixtlahuaca	0005	La Guadalupana (El Sauco)	1,131	17.62	24.60	37.35	3.13	23.43	22.34	51.42	82.61	1.2	1.2350	Muy bajo
Ixtlahuaca	0007	Guadalupe Cachi	3,812	23.80	20.86	42.94	2.62	28.66	11.35	87.20	56.07	13.7	0.9933	Bajo
Ixtlahuaca	0008	Barrio San Joaquín El Junco	2,952	3.85	11.96	11.97	2.15	36.18	1.08	3.93	0.95	6.7	-1.3147	Alto
Ixtlahuaca	0009	Jalpa de Dolores	590	14.93	12.95	31.99	2.82	59.15	16.06	60.58	100.00	4.6	0.4344	Bajo
Ixtlahuaca	0010	Jalpa de Los Baños	2,786	17.26	18.04	25.61	2.75	29.61	17.71	22.89	98.15	6.6	0.1713	Medio
Ixtlahuaca	0011	Ejido la Purísima	900	8.19	17.04	25.78	2.78	38.00	3.81	8.06	4.30	2.4	-0.6605	Medio
Ixtlahuaca	0012	El Rincón de los Perales	1,147	12.27	23.49	25.83	2.32	28.51	12.60	66.03	35.50	0.0	0.0518	Medio
Ixtlahuaca	0013	San Andrés del Pedregal	2,073	14.55	16.85	24.15	2.67	30.34	10.40	15.50	12.95	2.8	-0.3692	Medio
Ixtlahuaca	0014	San Antonio Bonixi	2,768	5.63	18.63	24.13	2.36	36.49	5.85	22.76	7.32	3.7	-0.6922	Medio
Ixtlahuaca	0015	San Antonio de los Remedios	949	12.46	16.67	30.61	2.53	31.40	13.94	27.00	97.89	15.0	0.1755	Medio
Ixtlahuaca	0016	San Bartolo del Llano	12,227	11.73	15.46	26.90	2.61	40.58	7.87	23.44	14.49	4.4	-0.4307	Medio
Ixtlahuaca	0017	San Cristóbal los Baños	4,337	15.72	20.62	32.63	2.77	25.55	16.87	65.78	98.93	12.5	0.7553	Bajo
Ixtlahuaca	0018	San Francisco de Guzmán	1,662	11.42	17.18	24.86	2.50	29.13	14.24	26.94	6.10	13.1	0.2917	Medio
Ixtlahuaca	0019	San Ignacio del Pedregal	988	11.09	16.06	25.19	3.14	30.02	13.84	59.32	100.00	0.0	0.4221	Bajo
Ixtlahuaca	0020	San Ildefonso	4,371	5.13	15.43	17.29	2.43	26.68	2.18	31.75	4.00	3.7	-0.7742	Alto
Ixtlahuaca	0021	San Isidro Boxipe	2,563	16.43	17.67	31.53	2.58	46.20	6.43	30.29	21.37	2.4	0.1874	Medio
Ixtlahuaca	0022	San Jerónimo Ixtapantongo	3,449	5.60	19.78	20.14	2.46	41.23	9.63	23.52	5.23	2.2	-0.7814	Alto
Ixtlahuaca	0023	Barrio San Joaquín la Cabecera	2,847	4.32	16.10	15.02	2.25	14.47	4.13	4.43	4.59	2.3	-1.1788	Alto
Ixtlahuaca	0024	San Juan de las Manzanas	3,847	15.10	20.06	28.25	2.77	43.12	15.60	75.95	20.44	9.6	0.3245	Bajo
Ixtlahuaca	0025	San Lorenzo Tlacico	3,302	7.84	16.12	27.93	2.32	40.12	10.23	24.01	3.00	4.2	-0.5634	Medio
Ixtlahuaca	0026	San Mateo Ixtlahuaca	2,304	13.21	17.72	27.12	2.70	18.45	9.19	70.62	100.00	0.7	0.4839	Bajo
Ixtlahuaca	0027	San Miguel Enyege	2,410	16.87	17.60	31.29	2.91	43.49	10.02	73.41	45.17	2.5	0.3981	Bajo
Ixtlahuaca	0028	San Pablo de los Remedios	1,555	6.12	15.38	24.30	2.47	37.11	12.53	33.20	95.73	8.9	-0.1008	Medio
Ixtlahuaca	0029	Barrio de San Pedro la Cabecera	2,874	2.44	11.53	12.11	2.20	37.75	2.53	6.75	2.01	2.6	-1.2777	Alto
Ixtlahuaca	0030	San Pedro los Baños	12,149	12.62	17.07	24.85	2.53	29.85	9.58	59.93	78.66	6.8	0.1717	Medio
Ixtlahuaca	0031	Santa Ana Ixtlahuaca (Santa Ana Ixtlahuacingo)	4,574	16.34	17.34	30.93	2.94	32.20	12.27	49.05	16.57	1.6	0.1565	Medio
Ixtlahuaca	0032	Santa Ana la Ladera	3,208	20.33	16.25	34.12	3.05	33.85	19.16	75.00	78.89	6.0	0.8817	Bajo
Ixtlahuaca	0033	Santa María del Llano	4,078	8.15	15.46	20.69	2.38	30.60	4.31	14.33	0.75	2.7	-0.8236	Alto
Ixtlahuaca	0034	Emiliano Zapata (Santo Domingo)	7,331	11.25	16.41	24.38	2.60	42.27	6.42	31.90	73.00	2.6	-0.0479	Medio
Ixtlahuaca	0035	Santo Domingo de Guzmán	8,008	11.07	14.57	23.93	2.59	38.36	5.82	23.70	23.95	4.9	-0.1172	Medio
Ixtlahuaca	0038	San Miguel El Alto (Ranchos Viejos)	105	9.23	29.03	33.85	2.42	40.95	37.50	83.33	29.17	13.0	0.5817	Bajo
Ixtlahuaca	0040	Guadalupe del Río	624	18.51	16.32	32.65	2.55	11.68	21.21	59.85	100.00	1.1	0.7412	Bajo
Ixtlahuaca	0041	San Francisco del Río	856	16.00	21.05	28.29	2.07	16.00	6.35	73.02	100.00	1.7	0.4162	Bajo
Ixtlahuaca	0042	San José del Río	667	7.19	14.12	24.27	2.55	33.13	4.24	35.15	98.79	1.1	-0.1904	Medio
Ixtlahuaca	0043	Rancho San José Huerfano	40	0.00	12.50	0.00	1.85	30.00	0.00	18.18	9.09	0.0	-1.5766	Alto
Ixtlahuaca	0048	Barrio de Tilojes	562	13.44	15.49	25.08	2.73	41.46	7.56	26.89	1.68	9.2	-0.4091	Medio
Ixtlahuaca	0055	Huantejé	418	8.95	18.57	22.22	2.47	38.71	17.71	21.08	23.96	0.6	-0.3750	Medio
Ixtlahuaca	0056	Santa María de Guadalupe	412	6.79	15.00	28.58	2.66	28.16	22.89	40.96	16.87	0.0	-0.1639	Medio
Ixtlahuaca	0058	Colonia San Francisco de Asís	1,757	5.59	15.47	16.39	2.19	49.40	1.30	1.04	0.00	2.4	-1.2200	Alto
Ixtlahuaca	0059	San Francisco Ixtlahuaca	1,160	13.51	22.15	39.28	2.94	28.86	11.96	49.37	19.37	16.2	0.5358	Bajo
Ixtlahuaca	0060	Barrio de Silva	116	18.75	19.23	30.00	2.85	26.77	10.34	44.83	20.69	6.7	0.1987	Medio
Ixtlahuaca	0061	Colonia Francisco I. Madero	352	8.51	21.43	28.51	2.90	41.88	3.66	18.29	0.00	4.2	-0.4037	Medio
Ixtlahuaca	0063	Ejido San Lorenzo Tlacico Manzana Sexta	1,257	7.95	14.62	29.64	2.61	49.64	7.17	8.37	21.51	15.1	-0.5514	Medio
Ixtlahuaca	0064	Ejido San Lorenzo Tlacico Manzana Octava	1,838	9.23	21.38	26.02	2.82	44.07	13.72	50.37	7.48	9.9	-0.1144	Medio
Ixtlahuaca	0065	Ejido San Lorenzo Tlacico Manzana Séptima	1,846	7.59	17.76	27.20	2.69	35.33	11.22	9.02	5.61	8.2	-0.5590	Medio
Ixtlahuaca	0066	Ejido de la Concepción de los Baños Primero	799	12.70	16.05	28.43	2.56	26.78	14.29	63.69	95.21	14.4	0.4427	Bajo
Ixtlahuaca	0067	Ejido de la Concepción de los Baños	921	15.64	26.74	28.52	2.68	21.06	15.26	61.58	35.26	0.6	0.3537	Bajo
Ixtlahuaca	0068	Barrio de Santo Domingo Huerfano	485	14.24	20.00	26.90	2.84	25.51	20.79	57.43	64.16	5.5	0.4853	Bajo
Ixtlahuaca	0069	Colonia Cuauhtémoc	312	14.85	16.17	33.51	2.54	36.86	27.40	69.86	100.00	4.7	0.7932	Bajo
Ixtlahuaca	0071	Barrio de San Pedro	238	0.56	8.26	2.35	1.70	21.43	0.00	0.00	1.72	0.0	-1.7262	Muy alto
Ixtlahuaca	0072	Ejido de Atemnilco	877	12.59	13.79	28.20	2.55	31.13	14.68	62.71	19.21	0.0	0.0639	Medio
Ixtlahuaca	0074	Fraccionamiento Hacienda la Purísima	16	0.00	20.00	0.00	1.83	25.00	0.00	0.00	83.33	0.0	1.3061	Alto
Ixtlahuaca	0075	San Jerónimo la Cañada	312	3.40	8.75	15.53	2.48	32.74	15.38	44.62	7.69	11.5	-0.6983	Medio
Ixtlahuaca	0076	Ejido 20 de Noviembre	453	21.31	11.97	32.46	2.86	16.85	16.45	44.66	100.00	2.7	0.7021	Bajo
Ixtlahuaca	0079	Colonia Luis Donaldo Colosio	189	7.07	6.20	16.67	2.80	23.81	0.00	21.35	0.00	5.1	-0.8318	Alto
Ixtlahuaca	0080	Ejido de San Jerónimo Ixtapantongo	284	6.22	26.19	23.43	2.70	23.21	16.06	60.30	5.45	3.2	-0.0949	Medio
Ixtlahuaca	0081	La Bandera	424	17.72	20.34	34.49	2.68	33.96	11.46	85.79	64.38	5.0	0.6330	Bajo
Ixtlahuaca	0082	San José de Villeje	195	7.64	15.37	26.33	2.85	38.85	10.47	62.05	95.80	2.4	0.1311	Medio
Xalatlaco	0001	Xalatlaco	15,047	4.23	9.45	16.99	2.31	50.22	10.59	1.96	4.30	3.2	1.0695	Alto
Xalatlaco	0002	El Capulín	202	4.61	17.07	30.92	2.48	55.15	12.29	39.02	9.76	1.4	0.4984	Medio
Xalatlaco	0003	Cuauxpa (Coexapa)	980	6.78	21.45	24.13	2.77	50.10	19.90	21.39	21.89	1.1	-0.3984	Medio
Xalatlaco	0004	El Ajuite (La Mesa)	1,413	5.31	20.40	21.22	2.56	49.96	19.80	33.00	33.99	1.3	0.4215	Medio
Xalatlaco	0005	Santa Fe Mezapa	779	7.6	16.04	15.27	2.30	43.39	4.78	21.81	5.85	4.2	0.9123	Alto
Xalatlaco	0006	Morelos (Colonia Morelos)	1,041	6.65	20.86	20.53	2.73	59.65	16.67	20.27	18.47	5.0	-0.5690	Medio
Xalatlaco	0007	El Potrero	607	11.99	20.86	30.10	2.54	54.20	27.53	15.67	15.00	6.4	0.2157	Medio
Xalatlaco	0008	San Juan Tomasquillo Hernández	1,315	3.75	14.87	18.93	2.41	32.62	11.48	8.68	14.93	0.6	-0.8665	Alto
Xalatlaco	0010	Los Tejocotes	631	10.84	14.38	26.20	2.76	56.89	31.35	37.12	35.59	7.8	0.0943	Medio
Xalatlaco	0011	Techeché	1,091	6.69	13.56	20.89	2.54	55.73	26.03	26.60	14.47	2.3	-0.8643	Medio
Xalatlaco	0012	Mezapa la Fábrica	1,782	4.61	17.08	14.79	2.39	42.79	9.23	6.86	3.96	3.8	-1.0353	Alto
Xalatlaco	0014	Cruz Larga	946	5.10	17.17	23.22	2.46	49.10	16.58	11.66	14.07	3.0	-0.7241	Medio
Xalatlaco	0019	Coxto (Coschito)	356	9.78	16.50	20.44	2.34	48.00	25.00	9.52	8.33	4.0	-0.5306	Medio
Xalatlaco	0020	Escalentitas (Barrio San Francisco)	243	4.35	9.52	22.36	2.49	43.62	18.18	22.73	18.18	1.1	-0.6885	Medio
Xalatlaco	0022	El Yete	63	6.82	15.38	25.00	2.28	55.08	33.85	43.86	35.71	0.0	-0.1402	Medio
Xalatlaco	0023	Barrio San Bartolo	386	4.74	17.24	11.23	2.16	56.74	6.71	2.25	4.49	2.0	-1.2403	Alto
Xalatlaco	0024	Barrio San Agustín	97	6.25	7.69	18.75	1.84	46.39	9.32	4.76	4.76	0.0	-1.2232	Alto
Jaltenco	0001	Jaltenco	11,693	2.55	15.65	13.10	2.24	41.46	2.22	0.71	11.22	2.7	-1.2711	Alto
Jaltenco	0020	Alborada Jaltenco	15,235	1.08	13.19	6.03	1.87	31.24	0.24	0.03	1.07	5.1	-1.5536	Alto
Jilotepec	0001	Jilotepec de Molina Enríquez	11,828	2.45	10.00	10.88	2.00	30.13	0.61	1.55	1.32	1.5	-1.4469	Alto
Jilotepec	0002	San Juan Atezcuchilla (San Joaquín)	2,457	13.16	19.44	32.54	2.74	32.80	5.56	45.24	36.19	6.1	0.0629	Medio
Jilotepec	0003	Agua Escondida	2,476	11.64	17.62	29.17	2.81	23.51	8.43	34.14	16.67	5.6	-0.1292	Medio
Jilotepec	0004	Alberna	2,026	11.74	17.79	35.23	3.08	21.45	7.40	40.60	34.40	5.3	0.1511	Medio
Jilotepec	0005	Buenavista	2,231	10.13	17.13	33.21	2.82	26.96	5.48	52.28	24.66	5.0	0.0158	Medio
Jilotepec	0006	Capulalpan (Primera Manzana Centro)	1,190	9.03	15.86	29.35	2.68	54.29	12.58	27.65	16.67	6.9	-0.2335	Medio
Jilotepec	0007	Canalejas	3,417	6.97	11.74	18.75	2.40	34.30	1.61	7.45	6.86	2.9	-1.0279	Alto
Jilotepec	0008	La Comunidad	2,589	11.01	17.21	31.28	2.95	22.83	14.61	77.04	87.83	12.3	0.6461	Bajo
Jilotepec	0009	Coenamite del Progreso	1,547	4.52	11.85	17.07	2.38	39.56	1.59	17.20	29.63	4.2	-0.9400	Alto
Jilotepec	0010	Donxihu	1,086	7.00	16.16	19.33	2.50	33.27	3.69	35.25	17.62	5.0	-0.5562	Medio
Jilotepec	0011	Dedeni Dolores	291	11.41	15.91	38.59	3.38	33.33	9.23	50.77	40.00	0.0	0.3482	Bajo
Jilotepec	0012	Dexcani Alto	365	5.32	7.14	20.70	2.15	27.79	2.88	22.08	2.86	2.8	-0.9415	Alto
Jilotepec	0013	Dexcani Bajo	977	6.84	2.76	19.70	2.40	26.31	1.19	14.68	10.71	3.2	-0.9147	Alto
Jilotepec	0014	Donthuhó	1,392	4.05	15.38	19.12	2.33	30.42	1.05	15.32	60.29	4.0	-0.7063	Medio
Jilotepec	0015	El Durazno de Cuauhtémoc	965	4.12	11.20	21.04	2.57	26.01	2.29	8.14	1.81	1.4	0.9579	Alto
Jilotepec	0016	Las Huertas	3,931	6.52	17.01	24.57	2.70	34.09	5.37	25.65	35.78	5.1	-0.4239	Medio
Jilotepec	0017	Llano Grande	311	14.67	16.47	32.78	2.85	26.06	3.56	40.24	30.49	0.0	0.0437	Medio
Jilotepec	0018	Magueyitos	548	4.26	15.11	19.15	2.40	23.18	1.48	20.74	8.15	10.6	-0.8351	Alto
Jilotepec	0019	Las Manzanas	2,593	3.56	12.08	16.95	2.24	27.27	1.89	5.67	11.50	4.6	-1.1083	Alto
Jilotepec	0020	Matashi	253	17.22	14.52	40.00	2.86	35.87	1.67	56.67	16.67	4.4	0.0834	Medio
Jilotepec	0021	El Ribizon	691	12.05	16.67	35.52	3.20	24.17	6.05	32.78	13.79	10.1	0.1040	Medio
Jilotepec	0022	El Rosal	1,234	7.55	15.20	27.94	2.68	19.77	3.40	36.27	18.14	3.8	-0.3370	Medio
Jilotepec	0023	El Salitrillo	765	10.60	13.64	35.22	2.84	24.05	7.93	57.27	41.85	13.1	0.2154	Bajo
Jilotepec	0024	San Lorenzo Nenamicoyan	2,008	13.50	22.45	34.31	2.91	22.11	13.25	39.29	22.30	4.2	0.1977	Medio
Jilotepec	0025	San Lorenzo Octeyuco	585	7.93	5.98	23.35	2.73	24.82	2.56	26.45	31.61	3.6	-0.5412	Medio
Jilotepec	0026	San Martín Tlalchichilpico	1,942	14.83	13.54	35.43	2.99	16.94	6.61	49.78	17.63	1.2	0.1655	Medio
Jilotepec	0027	San Miguel de la Victoria	3,238	7.71	14.32	27.27	2.63	22.06	7.08	31.93	35.55	7.0	-0.2890	Medio

Municipio	Número de localidad	Nombre de la localidad	Población	Porcentaje de población mayor de 15 años analfabeta	Porcentaje de población de 3 a 14 años que no asiste a la escuela	Porcentaje de población de 15 años o más sin primaria completa	Promedio de hijos nacidos vivos	Porcentaje de la población sin derecho-habiencia a servicios de salud	Porcentaje de viviendas particulares habitadas con piso de tierra	Porcentaje de viviendas particulares habitadas que no disponen de drenaje	Porcentaje de viviendas particulares habitadas que no disponen de agua entubada	Porcentaje de población de 12 años o más desocupada	Indice de Desarrollo Social y Humano	Grado de Desarrollo Social y Humano
Jilotepec	0028	San Pablo Huantepec	3,518	5.04	9.10	17.38	2.33	31.98	1.37	12.14	4.35	2.7	-1.0814	Alto
Jilotepec	0030	Santiago Oxthoc	1,124	8.90	11.21	32.98	3.13	22.60	2.88	43.27	18.91	2.4	-0.0995	Medio
Jilotepec	0031	Tecolapan	869	5.70	10.00	24.46	2.78	38.55	3.52	17.09	12.06	2.4	-0.7333	Medio
Jilotepec	0032	Xhixhata	2,195	7.53	12.20	23.40	2.47	33.85	2.79	17.56	9.88	1.9	-0.7716	Alto
Jilotepec	0033	Xhimojay	2,563	10.00	20.24	32.69	2.74	28.33	4.28	38.15	15.51	7.4	-0.1486	Medio
Jilotepec	0035	Las Animas	99	7.32	28.57	31.71	2.45	28.81	0.00	18.75	12.50	0.0	-0.4782	Medio
Jilotepec	0053	El Durazno de Guerrero	119	14.29	6.90	46.43	3.32	31.09	2.86	51.43	22.86	18.4	0.3801	Bajo
Jilotepec	0060	El Huisache (Tercera Manzana de Dexcani Alto	716	4.59	8.67	18.06	2.37	18.16	1.07	50.80	9.42	8.8	-0.7308	Medio
Jilotepec	0063	El Majuay	136	8.41	16.67	28.97	2.67	56.62	0.00	35.00	17.50	0.0	-0.5270	Medio
Jilotepec	0066	La Manzanilla (Tercera Manzana de Dexcani B	449	3.67	6.54	15.29	2.11	28.06	3.60	14.41	3.60	2.3	-1.1894	Alto
Jilotepec	0079	El Quichi	88	1.52	0.00	7.58	1.58	21.55	4.17	4.17	12.50	2.1	-1.6061	Alto
Jilotepec	0081	San Ignacio de Loyola (San Ignacio)	118	24.72	12.00	43.82	2.96	47.46	15.63	71.88	25.00	0.0	-0.7167	Bajo
Jilotepec	0094	San Vicente (Calpulalpan Tercera Manzana)	1,201	8.58	13.47	26.83	2.88	26.31	5.41	29.73	22.01	9.1	-0.3056	Medio
Jilotepec	0105	El Xhitey	1,189	5.11	13.90	20.05	2.46	31.12	1.95	21.09	13.28	0.7	-0.8401	Alto
Jilotepec	0108	Ejido de San Lorenzo Octeyuco	2,659	8.26	16.07	24.51	2.54	27.98	5.51	42.40	23.54	6.9	0.3489	Medio
Jilotepec	0110	Ejido de Jilotepec	801	6.20	16.03	20.35	2.70	25.09	4.74	35.26	16.32	1.8	-0.5326	Medio
Jilotepec	0111	El Fresno	173	5.84	7.41	24.09	2.49	23.12	0.00	46.67	20.00	7.8	-0.5463	Medio
Jilotepec	0112	Denthi	1,218	6.81	14.24	21.59	2.42	26.66	6.48	21.16	62.12	7.1	-0.4223	Medio
Jilotepec	0114	La Maquieta (Ejido de San Lorenzo Nenamicoy	452	14.29	16.78	35.53	3.11	13.16	10.89	70.30	33.66	0.0	0.5156	Bajo
Jilotepec	0115	El Magueyal	1,063	4.28	20.14	19.39	2.55	30.20	0.83	23.55	13.64	3.2	-0.7842	Alto
Jilotepec	0116	Ojo de Agua	1,221	4.32	13.04	18.35	2.56	29.40	1.63	15.64	18.24	4.9	-0.8597	Alto
Jilotepec	0130	Emiliano Zapata	154	13.33	4.76	39.05	5.02	22.08	4.95	59.69	29.55	3.9	1.0352	Bajo
Jilotepec	0134	Ejido las Manzanas	210	8.32	14.55	27.21	2.81	26.52	11.11	73.33	20.00	7.0	0.0443	Medio
Jilotepec	0135	El Pathé	31	4.17	0.00	20.83	2.67	29.03	0.00	11.11	11.11	0.0	-1.0209	Alto
Jilotepec	0142	Rancho Santa Ana El Sauz	28	4.55	10.00	5.68	1.92	50.00	0.00	0.00	0.00	0.0	-1.2774	Alto
Jilotepec	0143	El Barrete	687	6.37	11.24	23.20	2.45	26.93	4.02	17.82	14.94	4.8	-0.7411	Alto
Jilotepec	0144	Bosque de Canalejas (Manzana Sexta Canalejas	719	8.22	15.55	26.19	2.58	31.69	3.87	21.55	20.99	7.4	-0.5142	Medio
Jilotepec	0145	La Cruz de Dendho	199	5.63	17.07	14.79	2.33	29.15	2.00	8.00	0.00	2.4	-1.0645	Alto
Jilotepec	0148	Potrero Nuevo	471	7.31	16.78	26.25	2.36	34.39	2.72	49.09	46.36	6.1	-0.3182	Medio
Jilotepec	0150	El Saltillito (Calpulalpan Cuarta Manzana)	598	10.68	16.13	31.82	3.48	21.58	7.81	35.94	9.38	2.7	-0.0236	Medio
Jilotepec	0153	Teupan (Piedras Negras)	895	9.27	12.11	37.42	3.32	19.55	4.04	43.05	32.28	7.5	0.1561	Medio
Jilotepec	0155	Ejido Acazuchitlan (Ejido San Juan Bautista)	580	9.14	14.44	33.60	3.13	36.72	6.21	41.38	47.45	2.9	0.0182	Medio
Jilotepec	0156	Santa Martha de la Cruz	250	14.07	28.72	38.52	3.21	37.20	12.50	64.29	60.71	7.1	0.7221	Bajo
Jilotepec	0161	Ejido de Concomate del Progreso	1,452	6.67	17.84	20.42	2.49	28.24	2.10	20.86	23.05	2.9	-0.7290	Medio
Jilotepec	0163	Octeyuco Don Mili	1,158	8.17	17.18	23.43	2.73	36.70	4.72	37.34	42.06	1.3	-0.2581	Medio
Jilotepec	0164	Las Jaras (Calpulalpan Segunda Manzana)	811	8.21	13.08	33.94	2.96	27.37	12.00	11.43	90.29	6.3	0.0345	Medio
Jilotepec	0165	Cuarta Manzana del Durazno de Cuauhtemoc	49	10.71	0.00	35.29	4.82	28.57	0.00	50.00	19.67	0.0	0.4325	Bajo
Jilotzingo	0001	Santa Ana Jilotzingo	910	4.05	17.65	13.65	2.16	51.87	5.83	2.69	0.45	5.6	-1.2475	Alto
Jilotzingo	0002	Espiritu Santo	332	9.58	16.93	20.94	2.01	45.91	3.00	1.50	2.50	2.3	-1.0561	Alto
Jilotzingo	0003	San Luis Ayucan	3,693	4.27	12.89	15.73	2.22	48.69	5.47	3.35	4.44	4.9	-1.1759	Alto
Jilotzingo	0004	San Miguel Tecpan	1,495	4.58	17.40	17.19	2.14	49.72	6.11	0.98	1.39	11.3	-1.1640	Alto
Jilotzingo	0005	Santa Maria Mazatla	3,243	5.16	16.82	16.50	2.14	44.56	5.02	2.64	0.40	3.2	-1.1760	Alto
Jilotzingo	0007	San Jose de las Manzanas	988	4.40	17.78	15.04	2.03	51.21	4.88	6.10	3.66	2.0	-1.2413	Alto
Jilotzingo	0009	Dangu	748	7.35	34.78	25.55	1.96	42.65	8.00	4.00	6.29	4.3	-0.7020	Alto
Jilotzingo	0010	Doditay	384	5.30	23.38	18.37	2.09	52.86	7.14	7.14	1.02	5.1	-1.0607	Alto
Jilotzingo	0013	Ejido Santa Maria Mazatla	92	7.94	25.00	25.40	2.84	73.91	4.35	8.70	39.13	9.1	-0.4674	Medio
Jilotzingo	0014	Quisiguada	398	6.13	24.04	26.82	2.43	56.78	3.45	19.77	5.81	1.3	-0.7431	Alto
Jilotzingo	0016	Barrio la Cuesta	878	4.37	12.56	17.48	2.34	59.11	4.88	1.50	3.41	2.3	-1.2215	Alto
Jilotzingo	0017	El Tular Peña de Lobos	15	8.33	33.33	16.67	2.00	86.67	0.00	0.00	0.00	0.0	-1.2516	Alto
Jilotzingo	0018	Barrio Damoshu	16	0.00	0.00	0.00	2.40	75.00	0.00	0.00	0.00	0.0	-1.5040	Muy alto
Jilotzingo	0019	Barrio de Dospi	41	18.52	9.09	22.22	2.54	41.46	10.00	20.00	0.00	0.0	-0.5017	Medio
Jilotzingo	0021	Barrio de Erisdo	1,333	4.83	17.59	18.37	2.17	45.09	6.87	8.95	5.67	2.8	-1.0486	Alto
Jilotzingo	0022	Barrio de Monfi	829	7.27	17.81	20.30	2.38	56.42	3.78	20.65	2.17	1.8	-0.8347	Alto
Jilotzingo	0024	Barrio de Endémica	1,233	4.18	16.10	16.82	2.18	50.77	2.80	4.90	0.00	2.9	-1.2298	Alto
Jilotzingo	0026	Barrio El Calvario	195	3.01	22.00	21.80	2.61	57.44	13.64	13.64	2.27	2.6	-0.8181	Alto
Jilotzingo	0027	Barrio las Manzanitas	146	5.49	8.51	18.56	2.40	34.93	12.12	9.09	3.03	10.0	-0.9223	Alto
Jilotzingo	0028	Barrio Gotonfino	98	2.70	19.53	16.22	2.00	46.94	12.00	0.00	4.00	10.7	-1.2557	Alto
Jilotzingo	0030	La Cruz	362	4.07	11.24	16.88	2.23	11.73	5.41	0.00	3.53	2.0	-1.2922	Alto
Jilotzingo	0031	La Cuesta de Xinte	39	18.52	42.86	29.63	2.83	64.10	0.00	0.00	57.14	15.4	-0.0165	Medio
Jiquipilco	0001	Jiquipilco	1,938	5.19	9.63	13.02	2.36	29.82	3.58	2.53	3.37	2.0	-1.1812	Alto
Jiquipilco	0002	Rancho Alegre	1,232	9.59	14.37	25.09	2.49	39.20	9.96	25.27	43.42	10.2	-0.3722	Medio
Jiquipilco	0003	Boximo	124	5.32	0.00	15.96	2.15	65.32	3.85	3.85	7.69	1.8	-1.4121	Alto
Jiquipilco	0004	Barrio Primero Buenos Aires	632	13.86	19.75	29.33	2.74	41.30	5.73	23.57	0.64	0.0	-0.3505	Medio
Jiquipilco	0005	Rancho Colorado	400	7.28	24.30	27.97	2.65	41.75	24.71	62.35	9.41	0.0	0.0109	Medio
Jiquipilco	0006	Dolores Amarillas	836	10.84	17.74	30.04	2.58	46.77	19.73	19.77	6.78	5.8	-0.4220	Medio
Jiquipilco	0007	Loma de Ejidotli (Manzana Sexta)	1,419	14.24	18.98	32.40	2.72	40.81	14.98	40.77	2.79	10.0	-0.0200	Medio
Jiquipilco	0008	Loma de Hidalgo	378	12.45	16.45	22.09	3.01	46.03	10.81	12.16	5.41	0.7	-0.4702	Medio
Jiquipilco	0009	Loma del Astillero	655	9.26	12.92	21.44	2.45	41.98	1.34	7.38	9.40	5.6	-0.8726	Alto
Jiquipilco	0010	Ejido Loma de Malacota (Loma de Malacota)	2,729	14.20	25.95	30.87	2.82	39.10	9.09	71.48	4.75	9.1	0.2319	Bajo
Jiquipilco	0011	Loma de San Felipe	579	10.24	15.76	29.60	2.43	40.07	18.25	29.37	13.49	8.2	0.2056	Medio
Jiquipilco	0012	Loma Vicente Guerrero	556	9.84	12.64	24.73	2.59	42.99	7.75	27.13	3.88	4.2	-0.5767	Medio
Jiquipilco	0013	Ejido de Marii	943	8.70	9.86	21.35	2.61	32.77	8.74	22.79	3.88	2.5	-0.6619	Medio
Jiquipilco	0014	Ranchería de Marii (Ex-Hacienda de Marii)	577	9.02	14.88	35.52	3.09	40.21	22.50	60.90	6.77	2.1	0.0754	Medio
Jiquipilco	0015	Mixtejo	646	7.08	13.64	19.13	2.66	28.64	6.25	45.14	4.17	0.5	-0.5481	Medio
Jiquipilco	0016	La Pastora	380	15.83	17.50	41.67	2.93	42.63	20.48	39.72	6.02	8.9	0.5939	Bajo
Jiquipilco	0017	Portezuelo	815	12.02	15.42	29.07	3.01	33.01	20.00	21.25	10.63	7.6	-0.1154	Medio
Jiquipilco	0018	San Antonio Nixini	1,142	9.98	18.33	27.76	2.66	36.63	7.00	45.72	2.97	0.7	-0.3050	Medio
Jiquipilco	0019	San Bartolo Oxtotitlán	5,155	12.98	19.09	33.64	2.79	44.71	11.74	25.17	1.78	2.1	-0.2014	Medio
Jiquipilco	0020	San Felipe Santiago	3,215	20.25	17.05	33.92	2.91	36.61	3.66	26.59	3.52	3.9	-0.0275	Medio
Jiquipilco	0021	San Francisco El Alto	397	9.34	18.48	24.57	2.58	40.81	6.51	46.94	5.32	3.2	-0.4158	Medio
Jiquipilco	0022	San José del Sitio	1,378	9.38	9.73	22.16	2.46	30.33	6.91	10.51	3.90	2.7	-0.7851	Alto
Jiquipilco	0023	San Martín Morelos	851	10.67	24.17	27.53	2.99	33.73	14.37	80.46	5.17	6.7	0.2520	Bajo
Jiquipilco	0024	San Miguel Yuxtepec	1,473	15.22	16.42	27.32	2.80	34.76	9.31	48.95	20.12	1.0	-0.0220	Medio
Jiquipilco	0025	Primera Manzana de Santa Cruz Tepexpan	1,565	14.90	20.00	31.33	2.98	49.27	10.82	13.45	7.31	5.7	-0.2221	Medio
Jiquipilco	0026	Santa Isabel	535	12.90	9.09	27.69	2.77	34.77	20.33	14.63	8.13	10.6	0.2987	Medio
Jiquipilco	0027	Santa María Nativitas	1,943	10.72	16.86	24.96	2.92	25.27	15.67	45.27	6.72	5.0	-0.0911	Medio
Jiquipilco	0028	Ranchería de Sila (Ejido de Sila)	370	10.39	22.73	34.63	2.81	91.25	13.85	55.38	13.85	30.6	-0.0182	Medio
Jiquipilco	0029	Ejido Llano Grande (Planta Piloto)	966	6.22	10.92	19.91	2.66	30.12	6.07	11.68	16.36	2.3	-0.7814	Alto
Jiquipilco	0030	Colonia Emiliano Zapata	527	11.11	19.05	33.04	3.55	26.19	27.43	81.42	69.91	14.7	0.9759	Bajo
Jiquipilco	0032	Lome Hermosa	792	16.99	24.44	42.05	3.15	43.81	10.00	40.00	1.86	2.4	0.2914	Bajo
Jiquipilco	0033	Manzana Cuarta	1,019	7.48	15.81	21.72	2.47	49.36	17.14	19.59	9.80	5.3	-0.6447	Medio
Jiquipilco	0035	Ejido de Santa María Nativitas	505	8.33	16.29	25.00	2.47	32.67	7.76	16.38	4.31	9.3	-0.6843	Medio
Jiquipilco	0038	El Rincon Loma de Hidalgo	134	15.91	2.70	43.18	2.43	55.97	11.76	70.59	2.94	8.7	0.0765	Medio
Jiquipilco	0042	El Jaral (Tierra Montón)	768	12.04	23.10	38.51	2.88	44.66	19.23	49.36	30.13	32.8	0.4456	Bajo
Jiquipilco	0050	Loma del Madrono	515	13.79	23.75	30.09	2.80	40.19	13.33	17.14	6.67	5.1	-0.1056	Medio
Jiquipilco	0051	Colonia Morelos	281	18.44	17.24	42.46	3.13	31.32	13.56	22.03	11.86	0.0	0.2555	Bajo
Jiquipilco	0052	Las Palomitas (Puerto Jiquipilli)	17	26.67	100.00	66.67	3.14	64.71	14.29	42.86	14.29	0.0	1.7158	Muy bajo
Jiquipilco	0053	Pie del Cerro	156	14.55	19.18	28.18	2.40	61.23	12.12	36.36	24.24	6.1	-0.2706	Medio
Jiquipilco	0058	Tierra Blanca	603	11.32	20.33	27.11	2.61	36.02	2.42	50.81	26.00	1.1	-0.1949	Medio
Jiquipilco	0059	La Nopalera	310	17.84	9.00	52.97	2.75	51.61	13.33	13.33	3.33	0.0	0.0335	Medio
Jiquipilco	0060	Colonia Benito Juárez San Felipe Santiago	492	19.94	26.67	41.80	2.69	37.00	13.11	53.26	7.38	8.4	0.4465	Bajo
Jiquipilco	0061	Manzana Primera la Capilla	569	8.46	16.43	26.41	2.29	39.54	7.81	22.66	2.34	11.8	-0.6339	Medio
Jiquipilco	0062	Manzana Segunda	1,064	7.82	15.58	25.00	2.56	25.38	8.20	19.53	7.03	0.2	-0.5815	Medio
Jiquipilco	0063	Manzana Tercera Panthé	494	11.18	14.74	25.88	2.87	31.38	14.52	29.03	3.23	8.5	-0.2625	Medio
Jiquipilco	0064	Manzana Quinta (La Cañada)	2,393	9.24	13.41	27.30	2.50	49.81	7.53	19.89	7.35	16.0	-0.5471	Medio
Jiquipilco	0065	San Isidro	428	12.89	13.78	35.89	2.75	30.84	20.00	48.42	6.32	4.2	0.1150	Medio
Jiquipilco	0067	Buenos Aires	1,547	16.18	17.77	34.89	3.05	39.43	6.86	6.33	0.26	1.4	-0.2775	Medio
Jiquipilco	0069	Sección del Cerrito	1,121	12.34	19.05	32.51	2.82	26.07	7.35	61.57	15.70	6.7	0.1485	Medio
Jiquipilco	0070	Colonia la Purísima	896	10.77	15.83	27.37	2.77	50.67	2.14	22.99	1.60	3.2	-0.5656	Medio
Jiquipilco	0071	Manzana Cuarta de Santa Cruz Tepexpan	4,758	8.03	15.95	23.85	2.59	38.82	8.39	16.88	3.47	8.0	-0.6458	Medio
Jiquipilco	0072	Manzana Tercera de Santa Cruz Tepexpan	3,753	9.07	11.40	21.80	2.43	42.71	4.68	7.44	9.00	2.4	-0.8748	Alto
Jiquipilco	0073	Manzana Quinta de San Bartolo Oxtotitlán	502	21.67	19.75	44.33	2.91	63.94	8.16	59.18	10.20	3.5	0.4051	Bajo
Jiquipilco	0074	Manzana Sexta Parte Baja	743	14.37	13.99	30.77	3.18	55.72	8.29	22.10	1.66	3.9	-0.2637	Medio
Jiquipilco	0075	Manzana Sexta Parte Alta	896	18.88	20.44	37.05	2.98	47.66	30.05	67.49	9.85	15.0	0.6618	Bajo
Jiquipilco	0076	Manzana Sexta Parte Centro	1,759	12.26	18.30	30.01	2.84	45.11	15.58	40.70	3.02	2.6	-0.1107	Medio
Jiquipilco	0077	Loma de San Pedro	42	36.36	20.00	54.55	5.67	100.00	60.00	90.00	40.00	28.6	2.6838	Muy bajo
Jiquipilco	0078	Palo Gacho	16	16.67	0.00	25.00	1.50	50.00	75.00	75.00	0.00	0.0	0.2081	Bajo
Jiquipilco	0079	Buenavista	97	4.35	26.09	21.74	2.74	57.73	17.39	56.52	30.43	37.5	-0.0910	Medio
Jiquipilco	0080	Loma Hidalgo Colonia Benito Juárez	762	14.83	10.73	31.66	3.08	28.48	13.53	55.88	2.35	1.1	0.1251	Medio
Jiquipilco	0081	Ejido de Mixtejo	257	9.71	16.42	27.43	2.62	40.08	6.25	32.81	0.00	4.1	-0.4683	Medio

Municipio	Número de localidad	Nombre de la localidad	Población	Porcentaje de población mayor de 15 años analfabeta	Porcentaje de población de 3 a 14 años que no asiste a la escuela	Porcentaje de población de 15 años o más sin primaria completa	Promedio de hijos nacidos vivos	Porcentaje de la población sin derecho habiencia o servicio de salud	Porcentaje de viviendas particulares habitadas con piso de tierra	Porcentaje de viviendas particulares habitadas que no disponen de drenaje	Porcentaje de viviendas particulares habitadas que no disponen de agua entubada	Porcentaje de población de 12 años o más desocupada	Indice de Desarrollo Social y Humano	Grado de Desarrollo Social y Humano
Jiquipilco	0082	Los Ortiz	469	9.62	20.66	27.56	2.42	29.64	16.33	40.82	9.18	1.5	-0.2384	Medio
Jiquipilco	0083	Las Golondrinas	467	14.53	22.39	36.82	2.83	39.40	20.00	75.83	11.67	3.1	0.4648	Bajo
Jiquipilco	0084	Ejido de Santa Maria Nativitas El Colector	369	13.22	14.02	35.68	3.11	30.08	17.86	58.33	3.57	2.5	0.2653	Bajo
Jiquipilco	0086	Colonia Flores Magon	99	10.94	17.14	17.19	2.15	35.35	15.79	78.95	0.00	0.0	-0.2929	Medio
Jiquipilco	0087	Loma Hidalgo Manzana Cuarta	308	12.75	16.05	29.41	3.27	8.44	10.61	28.79	3.03	0.0	-0.0055	Medio
Jiquipilco	0088	Manzana Tercera Loma de Hidalgo	505	16.40	15.72	33.76	2.97	43.37	12.80	40.80	9.60	1.1	0.0614	Medio
Jiquipilco	0089	Manzana Tercera Juashi	400	6.67	19.23	30.37	2.50	31.75	7.37	17.89	0.00	7.5	-0.5529	Medio
Jiquipilco	0090	Manzana Primera Parte Alta	706	6.17	20.63	26.38	2.80	27.20	4.22	15.06	6.63	7.4	-0.5392	Medio
Jiquipilco	0091	Manzana Tercera (Bodo)	662	9.37	20.11	28.34	2.95	31.27	20.53	42.38	3.97	17.5	0.0162	Medio
Jiquipilco	0092	Manzana Tercera Tasthe	298	14.44	9.30	25.13	2.79	31.54	12.90	30.65	8.06	4.3	-0.2714	Medio
Jiquipilco	0093	Loma del Sitio	456	6.96	12.61	20.25	2.46	48.46	5.61	17.76	52.34	1.9	-0.6901	Medio
Jiquipilco	0095	Manzana Segunda de Santa Cruz Tepexpan	1,849	12.29	18.96	27.42	2.61	42.62	10.19	21.45	1.34	9.2	-0.4062	Medio
Jiquipilco	0096	San Francisco Portezuelo	320	9.79	16.67	29.90	3.21	32.50	14.49	71.01	5.80	0.0	0.1782	Medio
Jocotitlan	0001	Jocotitlan	7,575	2.71	10.28	11.20	2.12	29.97	1.90	2.57	5.60	3.5	-1.3479	Alto
Jocotitlan	0004	Concepcion Coro	1,102	6.33	12.03	16.69	2.48	33.76	3.36	8.96	4.85	4.6	-0.9859	Alto
Jocotitlan	0005	Mauoro	1,574	5.30	8.66	15.31	2.13	28.02	2.66	8.72	9.69	5.5	-1.1350	Alto
Jocotitlan	0007	La Providencia	946	6.54	16.22	24.96	2.40	37.53	7.26	26.21	7.66	2.1	-0.6627	Medio
Jocotitlan	0008	Los Reyes	4,012	5.82	14.82	17.90	2.32	35.09	3.12	8.75	2.62	8.2	-1.0053	Alto
Jocotitlan	0010	San Francisco Cheje	1,909	6.06	11.55	19.55	2.43	34.31	3.60	14.19	8.33	9.7	-0.8894	Alto
Jocotitlan	0012	San Juan Coajomulco	5,137	10.37	16.65	24.28	2.69	40.94	6.63	17.26	22.93	3.9	-0.5006	Medio
Jocotitlan	0013	San Miguel Tenochtitlán	5,805	5.75	11.18	17.91	2.40	30.66	4.34	5.64	25.79	6.7	-0.9144	Alto
Jocotitlan	0014	Meje	596	7.01	15.79	21.83	2.77	43.96	6.06	43.18	6.82	8.7	-0.4907	Medio
Jocotitlan	0015	Santa Maria Citendeje	6,136	8.63	15.48	24.21	2.72	36.00	5.94	10.61	5.07	3.6	-0.6613	Medio
Jocotitlan	0016	Santa Maria Endare	1,700	6.71	16.40	24.53	2.60	38.00	5.38	18.34	2.69	8.9	-0.6802	Medio
Jocotitlan	0017	Santiago Casandeje	4,977	8.58	14.36	24.27	2.86	48.34	9.16	36.39	17.36	7.5	-0.3888	Medio
Jocotitlan	0018	Santiago Yeche	2,111	9.90	15.60	20.41	2.66	36.95	7.59	15.19	18.70	11.5	-0.5743	Medio
Jocotitlan	0019	Siffari	444	6.78	9.09	22.71	2.26	52.03	9.09	15.15	5.05	10.6	-0.9105	Alto
Jocotitlan	0020	Tlacaque	659	6.91	15.82	20.05	2.80	21.55	2.07	33.79	2.76	3.0	-0.5701	Medio
Jocotitlan	0021	Barrio la Venta	251	4.65	13.11	20.35	2.10	26.69	10.94	43.75	15.63	2.0	-0.6586	Medio
Jocotitlan	0022	Zacualpan	243	6.02	9.80	21.08	2.55	33.33	3.51	19.30	87.72	0.0	-0.5015	Medio
Jocotitlan	0023	Las Animas Villeje	451	5.92	13.79	21.05	2.63	37.47	7.08	6.19	92.92	4.3	-0.4779	Medio
Jocotitlan	0024	Barrio de Boyecha	1,130	6.81	19.94	18.33	2.61	34.87	14.89	32.62	64.89	2.2	-0.2794	Medio
Jocotitlan	0026	Barrio de Guadalupe	540	8.65	18.38	22.16	2.55	39.26	4.13	23.97	70.25	1.6	-0.3853	Medio
Jocotitlan	0027	Huemetla	1,205	12.38	16.04	27.21	2.91	38.09	7.19	35.29	12.09	3.1	-0.2337	Medio
Jocotitlan	0028	Barrio El Lindero	888	8.01	21.14	27.94	2.74	31.08	7.32	43.41	7.32	11.3	-0.2315	Medio
Jocotitlan	0031	El Progreso	579	6.52	10.29	18.80	2.49	26.08	2.17	23.91	8.70	1.5	-0.8222	Alto
Jocotitlan	0032	Barrio de San Joaquin	570	13.67	14.18	25.06	2.24	17.89	9.23	30.77	90.00	3.9	-0.0441	Medio
Jocotitlan	0033	San Jose Boqu	1,219	7.52	14.73	24.12	2.68	38.31	9.67	33.00	24.00	6.3	-0.4213	Medio
Jocotitlan	0034	San Marcos Coajomulco (San Marcos)	417	9.39	15.74	27.80	2.86	41.97	8.24	70.59	30.59	9.5	0.0420	Medio
Jocotitlan	0035	Barrio Santa Clara	206	5.88	9.30	18.30	2.73	41.26	0.00	18.75	8.33	0.0	-0.9217	Alto
Jocotitlan	0037	Enguindo San Isidro	318	7.48	14.12	25.70	2.36	37.74	4.76	28.57	16.67	2.5	-0.6300	Medio
Jocotitlan	0038	Barrio la Tenería	1,275	6.96	9.75	16.89	2.05	35.92	2.32	11.26	46.03	3.2	-0.9526	Alto
Jocotitlan	0041	Los Javeres	232	5.85	6.82	23.39	2.51	21.55	1.92	13.46	3.85	9.7	-0.8372	Alto
Jocotitlan	0042	Ojo de Agua	590	7.27	15.13	23.54	2.30	36.44	15.56	21.48	17.78	15.2	-0.5497	Medio
Jocotitlan	0043	Barrio la Manga	139	11.21	17.86	17.76	2.30	30.22	3.13	0.00	6.25	4.5	-0.8877	Alto
Jocotitlan	0046	Ejido Cheje	405	7.98	21.14	22.05	2.74	33.33	9.28	48.45	2.06	0.7	-0.3473	Medio
Jocotitlan	0050	Las Fuentes Yeche	357	10.34	24.18	28.45	2.92	33.89	13.75	48.75	35.00	5.6	0.1183	Medio
Jocotitlan	0053	Barrio de San Jacinto	484	7.29	8.20	18.64	2.27	38.64	3.77	17.92	16.04	7.4	-0.9161	Alto
Jocotitlan	0055	Barrio El Ruso	772	6.56	12.33	21.07	2.10	43.01	16.85	38.20	8.43	9.7	-0.6509	Medio
Jocotitlan	0057	Barrio Buenavista	402	7.72	17.36	17.89	2.35	38.31	8.00	55.00	71.00	7.4	-0.2491	Medio
Jocotitlan	0059	Barrio la Era	298	6.73	0.00	17.31	2.59	26.85	1.47	25.00	13.24	6.8	-0.8755	Alto
Jocotitlan	0061	Barrio la Soledad	120	11.76	16.00	22.35	2.83	14.17	6.06	6.06	6.06	0.0	-0.5200	Medio
Jocotitlan	0063	Colonia San Juan El Cristo	89	26.98	30.00	41.27	2.72	29.21	13.04	17.39	21.74	0.0	0.4649	Bajo
Jocotitlan	0075	Barrio San Jose	111	17.33	23.33	28.00	2.93	38.74	11.54	30.77	38.46	2.6	0.1077	Medio
Jocotitlan	0078	La Loma de Endare	768	10.93	20.09	27.63	2.68	36.59	9.39	49.72	7.73	12.9	-0.1359	Medio
Jocotitlan	0079	Barrio 15 de Agosto	237	4.55	22.22	18.18	2.49	35.02	5.26	19.30	1.75	3.1	-0.8300	Alto
Jocotitlan	0080	Ejido de la Providencia	144	11.00	27.03	33.00	2.98	39.58	22.58	45.16	22.58	7.5	0.2630	Bajo
Jocotitlan	0081	Barrio de la Luz	549	12.10	14.69	25.27	2.34	66.12	9.70	46.27	29.85	3.3	-0.3980	Medio
Jocotitlan	0082	Barrio de Tula	485	13.51	13.71	24.32	2.80	40.41	13.22	32.23	6.61	6.7	-0.2839	Medio
Jocotitlan	0083	Casa Blanca	103	25.93	15.00	38.27	3.21	38.83	3.33	36.67	80.00	5.3	0.6479	Bajo
Jocotitlan	0084	San Dimas	153	6.19	27.50	24.74	2.60	32.68	5.26	36.84	5.26	0.0	-0.4462	Medio
Jocotitlan	0085	Chivoro	204	8.28	2.17	17.93	2.77	33.82	10.91	60.00	12.73	3.9	-0.4257	Medio
Jocotitlan	0086	La Venta Yeche	246	5.73	4.00	17.83	3.04	34.55	6.67	20.00	13.33	7.4	-0.7259	Medio
Jocotitlan	0087	El Huerto	192	4.20	15.00	13.29	1.82	28.65	4.35	17.39	8.70	0.0	-1.1757	Alto
Jocotitlan	0088	San Mateo Ixtlahuaca	128	8.33	26.47	27.38	2.85	19.53	31.03	96.55	100.00	0.0	0.9209	Bajo
Joquicingo	0001	Joquicingo de León Guzman	4,033	8.17	19.18	24.76	2.68	27.65	5.54	1.95	12.53	3.6	-0.6401	Medio
Joquicingo	0002	El Guarda de Guerrero (San José El Guarda)	1,488	7.26	17.51	34.68	2.98	20.03	10.12	35.28	24.54	16.5	0.0176	Medio
Joquicingo	0003	Maxtleca de Galeana	1,124	6.16	16.56	21.99	2.51	32.21	11.24	10.11	6.74	3.2	-0.7375	Alto
Joquicingo	0004	San Miguel de Ocampo	679	5.92	14.05	23.03	2.60	30.93	50.62	1.85	8.02	4.0	-0.3202	Medio
Joquicingo	0005	Techuchulco de Allende	4,713	7.17	14.25	21.52	2.46	39.08	13.87	7.30	3.19	8.7	-0.7721	Alto
Joquicingo	0006	El Ojo de Agua	61	11.11	54.55	28.89	2.96	36.07	41.18	11.76	47.06	4.8	0.5286	Bajo
Joquicingo	0007	San Pedro (La Prepa)	274	8.97	21.74	23.72	2.41	34.67	92.73	36.36	9.09	2.2	0.5054	Bajo
Joquicingo	0008	Las Parcelas	262	9.14	14.29	16.57	2.33	35.88	16.33	12.24	38.78	5.9	-0.6264	Medio
Joquicingo	0009	La Campana (El Clachichil)	125	7.14	32.50	34.29	2.60	16.80	55.56	11.11	11.11	12.2	0.3171	Bajo
Joquicingo	0010	Segundo Barrio (Puente de Santiago	81	1.85	17.65	11.11	1.97	49.38	23.81	4.76	4.76	3.3	-1.1699	Alto
Juchitepec	0001	Juchitepec de Mariano Rivapalacio	16,021	5.44	14.55	18.97	2.35	42.79	8.31	3.34	4.85	4.1	-1.0115	Alto
Juchitepec	0002	San Matias Cujingo	6,263	8.89	17.23	27.44	2.50	60.64	13.65	5.12	8.60	1.0	-0.7057	Medio
Juchitepec	0010	Antonio Alzate [Escuela]	64	12.50	31.58	32.50	3.25	73.44	16.67	11.11	11.11	0.0	-0.1296	Medio
Juchitepec	0016	Rancho Cruz Rueda	14	25.00	50.00	50.00	3.50	42.86	0.00	75.00	25.00	0.0	1.2279	Muy bajo
Juchitepec	0019	Barrio Santa Rosa de Lima	122	8.11	23.81	25.68	2.02	49.18	17.24	20.69	55.17	0.0	-0.4357	Medio
Juchitepec	0020	Rancho Santo Domingo	27	0.00	28.57	5.56	2.71	66.67	0.00	85.71	100.00	0.0	-0.3366	Medio
Juchitepec	0022	Mario Sanchez R	22	7.14	28.57	28.57	2.14	86.36	20.00	20.00	20.00	0.0	-0.6163	Medio
Juchitepec	0025	La Garita	114	1.47	14.29	17.65	2.39	30.70	7.69	11.54	26.92	0.0	-0.9409	Alto
Juchitepec	0034	La Galiera	14	0.00	0.00	20.00	1.00	35.71	0.00	25.00	100.00	0.0	-1.1961	Alto
Juchitepec	0037	Camino A la Mina	287	5.99	18.28	36.53	2.61	54.01	17.39	2.90	43.48	0.0	-0.3787	Medio
Juchitepec	0038	Colonia la Rosita	25	16.67	20.00	33.33	1.55	60.00	71.43	100.00	100.00	0.0	1.0886	Bajo
Juchitepec	0039	Cerro de Lohuacajio (Calle Guillermo Prieto)	36	13.64	0.00	36.36	2.21	41.67	25.00	12.50	100.00	0.0	-0.0292	Medio
Juchitepec	0040	La Loma	122	7.69	27.03	21.79	2.11	25.41	10.71	14.29	10.71	6.8	-0.6354	Medio
Juchitepec	0042	Rancho los Duraznos (Yometitla)	19	7.14	40.00	35.71	1.00	36.84	60.00	100.00	60.00	11.1	0.7560	Bajo
Juchitepec	0043	San Pedro	40	0.00	16.67	19.23	1.75	67.50	12.50	62.50	37.50	0.0	-0.8067	Alto
Juchitepec	0044	El Tezontlal	38	4.35	0.00	8.70	1.86	71.05	0.00	25.00	12.50	0.0	-1.5490	Alto
Juchitepec	0045	El Tibitial	44	12.90	9.09	25.81	3.24	40.91	23.08	7.69	76.92	0.0	0.0169	Medio
Juchitepec	0049	Las Minas [Restaurante]	43	0.00	7.14	15.38	2.15	20.93	0.00	0.00	87.50	0.0	-1.0315	Alto
Juchitepec	0050	Colonia Techachal	157	11.82	15.00	24.55	2.66	43.31	17.07	31.71	19.51	6.9	-0.2707	Medio
Lerma	0001	Lerma de Villada	22,713	2.20	12.76	7.67	1.94	23.74	1.36	0.94	3.42	4.1	-1.4508	Alto
Lerma	0032	Amumolulco	832	2.21	10.78	9.85	2.17	28.25	3.52	5.03	0.50	3.6	-1.3417	Alto
Lerma	0033	Colonia Agricola Analco	1,712	6.56	15.02	13.56	2.19	37.38	3.12	7.27	4.16	2.9	-1.1340	Alto
Lerma	0004	Barranca Grande	904	9.63	20.09	22.52	2.36	35.40	6.36	14.09	0.91	2.0	-0.7202	Medio
Lerma	0005	Colonia la Bomba	86	1.59	10.53	14.29	2.12	39.53	0.00	0.00	44.44	2.2	-1.2437	Alto
Lerma	0006	Cañada de Alferes	390	5.58	8.60	19.33	2.43	46.15	8.42	9.47	10.53	2.8	-0.9840	Alto
Lerma	0007	Colonia Álvaro Obregón	3,843	5.06	11.81	14.85	2.29	26.28	2.79	2.12	1.12	2.9	-1.1566	Alto
Lerma	0008	La Concepción Xochicuautla	2,218	10.92	18.23	22.97	2.42	42.97	17.05	30.11	2.53	1.1	-0.4679	Medio
Lerma	0009	El Espino Peralta	548	5.43	13.25	17.12	2.49	32.12	2.48	0.83	1.65	1.0	-1.0773	Alto
Lerma	0010	Las Mesas Huitzizilapan	597	7.91	17.24	26.62	2.39	47.07	3.03	11.36	100.00	14.4	-0.3512	Medio
Lerma	0011	Metate Viejo Tlalmimilolpan	1,854	6.87	14.61	17.65	2.44	28.75	3.00	4.38	4.38	3.7	-0.9639	Alto
Lerma	0012	Pueblo Nuevo Tlalmimilolpan	1,848	5.50	9.01	17.69	2.27	39.45	5.15	8.67	0.70	1.4	-1.1198	Alto
Lerma	0013	Zacamulpa Huitzizilapan (San Isidro)	2,315	8.54	21.55	20.48	2.54	44.79	3.41	1.80	0.80	1.5	-0.8836	Alto
Lerma	0014	Zacamulpa Tlalmimilolpan	1,776	10.09	16.90	22.99	2.57	43.86	5.43	1.55	0.52	10.2	-0.7768	Alto
Lerma	0015	Salazar	1,515	3.49	10.99	13.76	2.16	17.62	0.55	3.28	2.46	2.6	-1.2374	Alto
Lerma	0016	San Agustín Huitzizilapan	1,381	6.03	12.21	23.04	2.36	34.69	2.51	3.45	84.33	9.8	-0.6141	Medio
Lerma	0017	San Francisco Xochicuautla	3,613	9.65	17.86	20.49	2.42	46.36	6.29	8.60	8.22	7.8	-0.7946	Alto
Lerma	0018	San José El Llanito	1,333	3.62	15.31	15.59	2.24	37.51	2.50	0.63	3.13	4.9	-1.2099	Alto
Lerma	0019	San Lorenzo Huitzizilapan	702	5.86	10.06	15.69	2.41	51.42	4.52	2.58	0.00	2.5	-1.1969	Alto
Lerma	0020	San Mateo Atarasquillo	5,273	3.65	14.18	11.78	2.21	35.26	2.84	0.26	0.69	3.7	-1.2993	Alto
Lerma	0021	San Miguel Ameyalco	5,387	5.87	15.49	15.81	2.20	45.81	8.74	1.78	3.48	3.8	-1.1187	Alto
Lerma	0022	San Nicolás Peralta	4,573	7.75	18.46	20.88	2.47	27.14	5.08	3.05	0.83	6.9	-0.8206	Alto
Lerma	0023	San Pedro Huitzizilapan	2,659	6.17	12.45	14.73	2.48	36.25	4.46	4.81	1.96	6.6	-1.0536	Alto
Lerma	0024	San Pedro Tultepec	13,634	4.34	14.76	12.65	2.29	42.01	3.35	1.34	18.39	4.3	-1.1747	Alto
Lerma	0025	Santa Catarina	2,009	5.36	7.55	15.37	2.39	23.79	3.90	5.96	3.67	3.3	-1.0865	Alto
Lerma	0026	Santa Maria Atarasquillo	13,769	4.19	13.06	12.62	2.28	31.01	2.17	0.32	0.39	3.9	-1.2494	Alto

Municipio	Número de localidad	Nombre de la localidad	Población	Porcentaje de población mayor de 15 años analfabeta	Porcentaje de población de 3 a 14 años que no asiste a la escuela	Porcentaje de población de 15 años o más sin primaria completa	Promedio de hijos nacidos vivos	Porcentaje de la población sin derecho-habiente a servicios de salud	Porcentaje de viviendas particulares habitadas con piso de tierra	Porcentaje de viviendas particulares habitadas que no disponen de drenaje	Porcentaje de viviendas particulares habitadas que no disponen de agua entubada	Porcentaje de población de 12 años o más desocupada	Índice de Desarrollo Social y Humano	Grado de Desarrollo Social y Humano
Lerma	0027	Santa María Tlalmimilolpan	2,628	5.07	13.17	18.24	2.37	42.09	3.95	3.95	0.99	4.4	-1.0985	Alto
Lerma	0028	Santiago Analco	3,446	5.81	17.44	15.59	2.41	39.90	4.19	1.76	2.57	2.2	-1.0771	Alto
Lerma	0030	Colonia Guadalupe Victoria (La Capilla)	2,306	10.26	18.47	22.95	2.61	34.00	5.25	3.78	3.78	2.7	-0.7047	Medio
Lerma	0031	Colonia Adolfo López Mateos	1,801	7.58	15.38	20.15	2.53	52.30	5.66	2.96	1.08	4.8	-0.9619	Alto
Lerma	0032	Colonia Reforma Tlalmimilolpan	1,389	5.70	20.62	12.97	2.40	37.29	3.49	1.74	1.16	1.1	1.1044	Alto
Lerma	0033	Santa Cruz Chignahuapan	690	3.25	9.58	10.61	2.18	42.32	2.35	1.18	2.35	0.4	-1.4192	Alto
Lerma	0034	Flor de Gallo Huitzizilapan	386	12.30	18.02	22.54	2.79	53.37	2.53	11.39	7.59	0.8	-0.6605	Medio
Lerma	0036	Las Rajas Huitzizilapan (San Martín)	1,533	6.35	16.59	17.48	2.47	43.44	5.31	36.88	98.75	9.8	-0.3229	Medio
Lerma	0053	La Monloya	668	9.64	20.00	20.63	2.71	46.56	14.29	3.25	0.65	0.0	-0.6956	Medio
Lerma	0054	Santa Cruz Huitzizilapan	1,592	12.56	18.41	24.93	2.67	40.14	3.70	4.65	4.94	2.5	-0.6334	Medio
Lerma	0055	La Lupita (Casas Viejas)	602	3.06	18.05	16.71	2.18	33.72	10.88	24.49	100.00	11.8	-0.4672	Medio
Lerma	0056	Llano Capacho	30	11.76	33.33	29.41	2.00	66.67	0.00	16.67	16.67	0.0	-0.6594	Medio
Lerma	0057	Llano de los Negros	12	14.29	25.00	28.57	2.67	58.33	100.00	100.00	100.00	0.0	1.6667	Muy bajo
Lerma	0059	La Pedrera	14	0.00	0.00	9.09	2.71	64.29	0.00	0.00	0.00	0.0	1.9052	Alto
Lerma	0060	Santa Cruz Tultepec	566	2.37	17.12	11.61	2.40	47.00	6.42	9.17	18.35	3.5	-1.1190	Alto
Lerma	0061	Colonia Guadalupe la Ciénega	1,002	4.90	14.81	14.40	2.15	28.44	5.33	2.67	0.89	4.2	-1.1546	Alto
Lerma	0062	Fraccionamiento Y Club de Golf los Encinos	1,769	0.44	1.62	1.98	1.52	14.53	2.76	0.00	0.31	0.9	-1.8055	Muy alto
Lerma	0063	La Manga (La Laguna)	766	3.64	14.04	14.34	2.38	28.65	5.00	1.67	1.11	5.1	-1.1335	Alto
Lerma	0064	El Árbol	430	5.57	21.67	19.51	2.55	44.88	3.37	4.49	1.12	2.4	-0.9484	Alto
Lerma	0065	Casa Blanca (Tierras Nuevas)	206	4.23	7.55	16.90	1.95	47.09	4.76	0.00	0.00	2.7	-1.3781	Alto
Lerma	0066	El Caracol	154	3.16	22.22	12.63	1.95	23.38	5.88	14.71	2.94	4.0	-1.0526	Alto
Lerma	0067	Colonia Isidro Fabela	1,478	3.61	22.80	14.13	2.09	26.05	2.79	1.11	3.34	3.7	-1.1546	Alto
Lerma	0069	Cristo Rey	314	6.19	20.48	17.14	2.68	51.77	10.26	2.56	14.10	0.8	-0.8604	Alto
Lerma	0070	La Loma	127	11.24	36.00	22.47	2.53	23.62	8.82	26.47	11.76	2.0	0.2557	Medio
Lerma	0072	Ejido de San Lorenzo Huitzizilapan	24	5.56	0.00	27.78	3.43	20.83	0.00	0.00	0.00	0.0	-0.7282	Medio
Lerma	0073	Colonia Buenavista	293	3.68	14.46	16.32	2.44	32.76	9.52	14.29	1.59	11.7	-0.9211	Alto
Lerma	0074	Colonia Cuauhapan	148	6.67	27.50	22.22	2.58	43.74	3.23	3.23	9.68	8.0	-0.7537	Alto
Lerma	0076	Colonia las Águilas	20	7.14	50.00	35.71	3.20	75.00	0.00	33.33	0.00	0.0	-0.1279	Medio
Lerma	0078	Colonia Ojo de Agua	403	17.42	28.18	29.17	2.83	59.80	32.93	23.17	18.29	14.5	0.2010	Medio
Lerma	0079	Ejido de San Mateo Atarasquillo	641	3.11	8.11	11.24	2.27	28.39	6.54	1.31	1.31	0.0	-1.2941	Alto
Lerma	0080	La Joya	48	9.09	23.08	21.21	1.89	20.83	0.00	7.69	38.46	0.0	-0.7734	Alto
Lerma	0081	La Ladera	182	1.53	42.86	16.03	2.36	46.15	13.33	15.56	15.56	4.3	-0.7058	Medio
Lerma	0082	San Pablo	459	6.55	11.02	13.79	2.48	25.49	2.94	1.96	8.82	0.0	1.0609	Alto
Lerma	0083	El Tiradero	46	7.69	7.14	19.23	2.77	26.09	0.00	0.00	0.00	0.0	-0.9755	Alto
Lerma	0085	Endexhe	243	6.37	12.31	19.11	3.22	62.96	11.11	12.96	1.85	4.2	-0.7411	Alto
Lerma	0086	Colonia los Cedros	3,094	0.24	8.43	1.10	1.34	11.15	0.53	0.00	0.32	3.4	-1.8156	Muy alto
Lerma	0087	Colonia Celso Vicencio	387	5.43	16.87	15.58	2.47	27.65	3.26	3.26	1.09	2.7	-1.0240	Alto
Lerma	0088	Colonia 5 de Mayo	369	6.36	14.55	16.95	2.47	23.85	6.02	1.20	9.64	5.3	-0.9196	Alto
Lerma	0089	Colonia Emiliano Zapata	3,213	4.72	14.57	13.52	2.28	32.28	2.55	5.17	1.36	3.1	-1.1690	Alto
Lerma	0090	Colonia Francisco I. Madero	495	8.48	19.66	19.30	2.23	42.42	13.39	3.57	4.46	9.0	-0.8358	Alto
Lerma	0091	Dolores (Ranchería Dolores)	1,097	5.91	7.92	18.02	2.42	39.65	10.08	8.14	0.78	2.6	1.0119	Alto
Lerma	0092	El Espino	1,915	6.99	17.50	25.12	2.55	28.83	7.38	23.10	0.00	7.3	-0.5862	Medio
Lerma	0093	La Jardona	324	1.42	12.09	12.74	2.40	26.54	10.53	6.58	1.32	6.4	-1.1162	Alto
Malinalco	0001	Malinalco	8,045	9.24	16.38	25.67	2.41	40.31	4.78	6.34	4.63	4.5	0.7778	Alto
Malinalco	0002	Planta Alameda	194	13.00	13.73	21.60	3.33	17.89	3.85	7.69	0.00	33.3	-0.2611	Medio
Malinalco	0003	Amate Amarillo	238	19.08	11.11	44.51	2.51	23.53	4.92	19.67	3.28	0.0	-0.0584	Medio
Malinalco	0004	La Angostura	70	24.49	27.78	40.82	3.27	21.43	27.27	31.82	22.73	0.0	0.8466	Bajo
Malinalco	0005	Colonia Hidalgo	427	21.02	18.75	41.36	3.30	11.71	4.95	38.61	7.92	6.5	0.4890	Bajo
Malinalco	0006	Colonia Juárez	757	20.71	13.68	36.82	2.85	7.40	10.90	41.03	5.77	4.6	0.3055	Bajo
Malinalco	0008	Chalma	1,627	6.69	16.06	21.99	2.50	44.23	6.47	6.72	6.97	5.9	-0.8533	Alto
Malinalco	0009	Jaimolonga (La Hacienda)	1,019	6.80	21.23	31.84	2.73	35.03	3.63	12.10	0.40	0.5	-0.5605	Medio
Malinalco	0010	La Ladrillera	829	10.67	18.47	34.72	2.72	31.60	6.31	18.93	35.44	5.0	-0.1778	Medio
Malinalco	0012	Monte Grande	330	22.29	24.41	53.71	3.53	9.70	27.87	90.16	96.72	0.0	1.8674	Muy bajo
Malinalco	0013	Noxtepec de Zaragoza (El Aguacate)	642	16.33	11.79	33.93	3.14	11.53	15.91	75.76	99.24	2.0	0.8983	Bajo
Malinalco	0014	Pachuquilla	258	26.53	8.89	46.94	3.87	13.95	24.07	75.93	22.22	0.0	1.3262	Muy bajo
Malinalco	0015	Palmar de Guadalupe	635	26.33	23.35	52.38	3.47	10.87	12.80	78.40	24.80	0.0	1.3483	Muy bajo
Malinalco	0016	Palo Dulce	50	25.71	0.00	31.43	3.79	30.00	14.29	21.43	0.00	8.3	0.2761	Bajo
Malinalco	0017	San Sebastián	797	9.35	16.11	26.91	2.42	26.47	8.02	17.78	90.74	2.5	0.2641	Medio
Malinalco	0018	El Plátanar	609	12.23	19.48	34.53	3.07	18.56	6.29	13.84	17.61	18.3	-0.0301	Medio
Malinalco	0019	El Puentecillo	503	17.49	14.66	32.94	2.79	34.00	11.11	37.30	33.33	4.2	0.1200	Medio
Malinalco	0020	Puente Caporal (La Guancha)	570	11.94	19.50	32.50	2.95	22.11	5.56	27.78	12.70	4.3	-0.1044	Medio
Malinalco	0021	San Andrés Nicolás Bravo	1,535	14.22	16.09	34.37	2.85	24.69	4.98	7.61	9.45	8.4	-0.7735	Medio
Malinalco	0022	San Nicolás	882	11.93	19.92	34.39	2.93	25.17	17.24	19.70	28.08	7.4	0.0636	Medio
Malinalco	0023	San Pedro Chichicasco (San Pedro)	324	19.91	27.16	42.04	3.01	9.88	9.64	33.73	4.82	13.3	0.5039	Bajo
Malinalco	0024	San Simón El Alto	2,643	7.57	18.31	25.13	2.59	26.83	6.80	50.97	17.80	3.7	-0.2758	Medio
Malinalco	0025	Santa María Xoquiac	329	16.96	18.39	44.64	3.28	18.54	12.68	46.48	95.77	6.3	0.9228	Bajo
Malinalco	0026	Los Tepehuajes (Los Tepejuajes)	43	15.15	0.00	36.36	2.71	41.26	15.38	38.46	7.69	0.0	-0.1503	Medio
Malinalco	0027	Tepopula	76	18.60	44.00	41.86	3.88	60.53	5.56	55.56	88.89	0.0	1.0532	Bajo
Malinalco	0031	Jesús María	419	4.36	13.64	27.27	2.50	25.54	6.67	16.67	58.89	1.5	-0.4815	Medio
Malinalco	0034	Colonia Aldama	302	22.87	13.54	48.40	3.57	19.87	25.71	40.00	14.29	0.0	0.9034	Bajo
Malinalco	0035	Colonia la Huerta	127	9.30	6.90	30.23	2.60	31.50	14.81	33.33	3.70	1.9	-0.3817	Medio
Malinalco	0036	La Loma	366	5.76	29.17	25.93	2.72	30.87	3.16	12.63	37.89	0.7	-0.4380	Medio
Malinalco	0040	El Cerro Pelón (Paraje Chastzingo)	16	41.67	25.00	66.67	2.80	56.25	50.00	50.00	0.00	0.0	1.7052	Muy bajo
Malinalco	0042	Colonia Emiliano Zapata	37	42.86	26.67	71.43	3.54	37.84	14.29	100.00	100.00	0.0	2.5350	Muy bajo
Malinalco	0043	Chichicasco El Viejo	50	39.39	25.00	54.55	2.86	16.00	16.67	91.67	91.67	0.0	1.9578	Muy bajo
Malinalco	0044	Loma del Coporo	134	8.33	12.20	27.38	2.42	25.37	0.00	29.63	37.04	9.6	-0.4568	Medio
Malinalco	0045	El Obrador	23	5.88	20.00	11.76	1.17	30.43	0.00	50.00	33.33	62.5	-0.7768	Alto
Malinalco	0047	El Zapote	37	24.00	0.00	44.00	3.82	24.32	28.57	57.14	57.14	0.0	1.1240	Bajo
Malinalco	0048	Campos de San Martín	144	30.30	21.88	49.49	2.92	46.53	17.65	52.94	32.35	0.0	0.9558	Bajo
Malinalco	0049	Club de Golf Malinalco	137	5.95	21.05	34.52	2.80	43.80	42.86	10.71	0.00	1.8	-0.1144	Medio
Malinalco	0050	La Joya Redonda	54	32.35	16.67	58.82	3.88	16.52	0.00	75.00	0.00	11.5	1.4076	Muy bajo
Malinalco	0053	Colonia Casa Blanca	72	14.00	5.26	24.00	3.08	38.89	0.00	17.65	0.00	0.0	-0.5806	Medio
Malinalco	0054	Ejido de Charmita	67	17.50	36.84	25.00	3.05	43.28	14.29	21.43	64.29	13.0	0.3197	Bajo
Melchor Ocampo	0001	Melchor Ocampo	38,599	2.33	14.55	11.55	2.26	43.69	2.62	1.15	1.39	4.0	-1.3472	Alto
Melchor Ocampo	0005	San Francisco Tenopalco	3,442	4.14	17.94	15.96	2.31	56.10	12.22	6.24	17.13	1.7	-1.0956	Alto
Melchor Ocampo	0017	Lomas de Tenopalco	3,288	4.36	19.47	19.70	2.29	48.66	7.83	1.00	37.75	2.6	-0.9113	Alto
Melchor Ocampo	0020	Las Mercedes [Granja]	20	0.00	22.22	18.18	1.57	100.00	0.00	0.00	75.00	14.3	-1.3615	Alto
Melchor Ocampo	0026	Colonia 2 de Septiembre	3,656	6.16	19.54	21.64	2.34	50.60	9.24	1.23	26.35	4.5	-0.8475	Alto
Melchor Ocampo	0028	Visitación	304	2.14	16.67	6.42	2.44	52.63	3.23	1.61	3.23	4.8	-1.3845	Alto
Melchor Ocampo	0031	Los Álamos II	920	0.98	17.78	4.08	1.02	27.17	2.91	0.00	0.00	3.1	-1.6157	Alto
Metepec	0001	Metepec	28,205	2.04	10.14	7.90	1.96	33.59	2.63	0.25	1.95	4.3	-1.5099	Alto
Metepec	0003	Colonia Agrícola Álvaro Obregón	1,922	5.32	17.66	19.35	2.51	29.86	4.16	4.62	9.93	5.7	-0.8818	Alto
Metepec	0032	San Bartolome Tlatelulco	11,141	2.72	14.57	11.90	2.14	32.44	8.48	2.64	5.91	2.4	-1.2766	Alto
Metepec	0034	San Francisco Coaxusco	24,900	1.27	7.75	4.95	1.83	24.17	1.90	0.10	0.32	4.1	-1.6192	Alto
Metepec	0035	San Gaspar Tlahuelilpan	8,456	3.28	14.67	13.19	2.30	34.07	2.98	2.49	28.68	4.4	-1.1068	Alto
Metepec	0037	San Jerónimo Chicahualco	26,281	1.54	10.37	6.46	1.94	29.17	0.83	0.26	0.71	4.8	-1.5558	Alto
Metepec	0038	San Jorge Pueblo Nuevo	23,107	1.12	9.21	4.39	1.69	27.91	1.41	0.41	0.60	4.7	-1.6773	Muy alto
Metepec	0041	San Lorenzo Coacalco (San Lorenzo)	3,722	2.88	11.28	10.53	2.07	35.63	2.60	0.47	1.06	3.9	-1.4117	Alto
Metepec	0043	San Lucas Tunco (San Lucas)	4,382	3.68	15.32	12.79	2.41	29.62	1.95	1.26	4.14	3.6	-1.1730	Alto
Metepec	0047	San Miguel Totocuitlapilco	8,207	3.64	15.38	11.97	2.26	39.61	4.67	1.37	2.73	4.3	-1.2488	Alto
Metepec	0049	San Salvador Tizatlalli	61,367	1.01	8.42	4.61	1.82	24.19	1.18	0.17	0.73	4.5	-1.6324	Alto
Metepec	0052	San Sebastián	2,017	5.69	15.07	16.02	2.39	36.19	4.16	1.97	4.81	4.8	-1.0647	Alto
Metepec	0055	Santa María Magdalena Ocotitlán	6,547	5.22	16.26	15.59	2.25	41.07	5.80	3.72	3.19	2.9	-1.1190	Alto
Metepec	0097	Colonia Llano Grande (El Salitre)	823	2.50	6.36	7.51	1.84	31.71	1.52	1.52	5.58	1.5	-1.5679	Alto
Metepec	0101	Residencial Campestre Metepec	448	1.72	3.64	6.19	1.93	34.82	4.85	8.74	10.68	0.0	-1.5163	Alto
Metepec	0102	Barrio Santiaguito	624	4.95	17.18	18.87	2.38	41.03	12.41	43.45	20.69	0.0	-0.5867	Medio
Metepec	0103	Barrio de la Asunción	725	6.94	14.86	21.69	2.63	38.76	3.09	8.64	13.58	6.0	-0.7957	Alto
Metepec	0104	El Arenal	121	0.00	11.54	9.88	2.21	33.88	3.57	0.00	25.00	4.0	-1.3340	Alto
Metepec	0105	San Lucas	629	3.61	15.63	15.21	2.69	35.45	9.22	9.22	29.08	2.1	-0.8278	Alto
Metepec	0106	Residencial Foresta	358	0.00	6.85	1.23	1.12	13.41	0.00	0.00	0.88	1.6	-1.9270	Muy alto
Metepec	0107	Las Minas	174	13.91	17.02	35.65	2.13	42.53	15.00	80.00	95.00	2.9	0.4795	Bajo
Mexicaltzingo	0001	San Mateo Mexicaltzingo	9,693	3.50	13.33	11.27	2.22	49.76	3.66	1.02	1.30	3.2	-1.3656	Alto
Mexicaltzingo	0003	Colonia San Isidro	1,090	6.08	18.21	18.25	2.27	51.65	4.48	14.35	28.25	2.8	-0.9074	Alto
Mexicaltzingo	0005	Colonia Mazacholco	421	5.15	15.70	17.65	2.20	69.36	0.00	4.95	39.60	0.0	-1.1442	Alto
Mexicaltzingo	0007	El Calvario	500	4.75	12.00	11.87	2.24	51.00	5.36	5.36	8.04	3.4	-1.2542	Alto
Morelos	0001	San Bartolo Morelos	1,737	7.77	11.78	20.05	2.54	23.76	6.74	12.81	2.70	4.0	-0.7726	Alto
Morelos	0002	Ranchería San Antonio	127	12.20	11.43	25.61	2.44	41.73	11.76	0.00	8.82	12.5	-0.6572	Medio
Morelos	0004	San Gregorio Macapexco	435	38.52	13.08	54.42	3.39	23.22	7.63	60.17	25.42	4.8	1.3451	Muy bajo
Morelos	0005	San José la Epifanía	831	7.96	23.70	27.61	4.37	24.43	4.55	35.23	9.09	0.9	0.1852	Medio
Morelos	0006	San Lorenzo Mallacota	3,255	17.27	18.95	38.49	3.03	17.30	12.07	30.32	9.63	3.5	0.2537	Bajo

Municipio	Número de localidad	Nombre de la localidad	Población	Porcentaje de población mayor de 15 años analfabeta	Porcentaje de población de 3 a 14 años que no asiste a la escuela	Porcentaje de población de 15 años o más sin primaria completa	Promedio de hijos nacidos vivos	Porcentaje de la población sin derecho-habiencia a servicios de salud	Porcentaje de viviendas particulares habitadas con piso de tierra	Porcentaje de viviendas particulares habitadas que no disponen de drenaje	Porcentaje de viviendas particulares habitadas que no disponen de agua entubada	Porcentaje de población de 12 años o más desocupada	Indice de Desarrollo Social y Humano	Grado de Desarrollo Social y Humano
Morelos	0007	San Marcos Tlazalpan	2,441	33.05	26.85	48.83	3.59	35.80	19.19	39.23	20.88	7.2	1.1834	Muy bajo
Morelos	0008	San Sebastián Buenos Aires (San Sebastián)	2,908	16.16	23.20	36.05	2.97	26.79	4.48	43.59	6.34	4.1	0.1842	Medio
Morelos	0009	Santa Clara de Juárez	3,878	7.75	19.58	27.80	2.88	29.68	8.69	31.12	12.42	5.2	-0.2842	Medio
Morelos	0010	Santa Cruz	71	16.98	0.00	30.19	2.09	23.94	13.33	20.00	6.67	26.3	-0.3825	Medio
Morelos	0011	Las Tinajas	34	0.00	0.00	22.73	3.17	20.59	12.50	25.00	0.00	10.0	-0.6692	Medio
Morelos	0012	Tlalpujahuilla	672	15.26	17.74	36.22	3.25	18.90	2.53	42.41	11.39	5.9	0.2087	Bajo
Morelos	0013	Xhixhe de Lagos	1,000	15.96	18.69	29.07	2.97	17.40	4.50	27.00	19.00	43.9	-0.1201	Medio
Morelos	0014	Caxboncuac	173	28.57	15.09	45.54	3.71	16.61	10.26	69.23	17.95	25.4	-1.2308	Muy bajo
Morelos	0015	Loma de Buenavista	794	10.76	26.51	46.84	3.20	12.85	16.67	11.45	7.23	6.5	0.2698	Bajo
Morelos	0016	Barrio Primero (La Calavera)	737	6.69	17.31	25.98	2.64	21.98	6.21	17.51	34.46	24.7	-0.3638	Medio
Morelos	0017	Barrio Tercero	797	9.09	17.09	26.72	2.91	15.83	6.54	40.46	11.56	2.8	-0.1953	Medio
Morelos	0018	Barrio Cuarto (La Loma)	3,601	10.37	19.05	23.71	2.75	29.49	5.73	25.12	38.66	8.4	-0.2859	Medio
Morelos	0019	Colonia Beltrán (Barrio la Beltran)	194	44.67	23.64	60.00	3.65	26.80	11.76	82.35	100.00	0.0	2.2754	Muy bajo
Morelos	0020	La Canada (San Marcos Tlazalpan)	191	35.77	10.17	52.86	3.89	27.23	11.11	53.70	100.00	22.2	1.7301	Muy bajo
Morelos	0021	La Cofradía	147	15.84	8.57	41.58	2.32	23.81	5.71	28.67	8.57	48.9	0.0103	Medio
Morelos	0023	La Finca	165	13.46	6.12	25.96	2.50	17.58	8.11	40.54	97.30	5.9	0.0669	Medio
Morelos	0025	Rancho la Malinche	29	5.26	11.11	10.53	1.92	31.03	12.50	25.00	0.00	0.0	-1.1015	Alto
Morelos	0026	San José El Quelite	195	24.14	28.13	38.79	3.11	31.79	18.92	78.38	32.43	0.0	1.0034	Bajo
Morelos	0029	Colonia Francisco I. Madero	839	36.15	22.30	54.81	3.61	28.96	10.71	83.16	25.51	0.0	1.6096	Muy bajo
Morelos	0030	Ejido de San Antonio	285	7.69	13.16	26.15	3.13	19.65	0.00	24.32	4.06	9.5	-0.4230	Medio
Morelos	0031	Laguna Seca	502	29.35	29.61	46.08	3.11	53.59	25.71	0.00	82.86	81.6	1.2060	Muy bajo
Morelos	0035	Barrio de Xicani	307	20.79	11.50	33.71	3.15	12.35	12.28	49.12	8.77	21.8	0.4732	Bajo
Morelos	0037	Ejido Santa Cruz	55	14.29	14.29	26.53	3.36	12.31	11.11	11.11	16.67	4.5	-0.0726	Medio
Morelos	0038	La Lagunilla	61	25.81	7.14	51.61	2.85	29.41	8.33	58.33	100.00	0.0	1.0153	Bajo
Morelos	0041	El Reino	62	40.54	14.29	62.16	3.55	64.52	23.08	53.85	92.31	0.0	1.8047	Muy bajo
Morelos	0044	El Cerrito	128	12.35	9.38	25.93	2.86	26.00	0.00	21.88	15.63	0.0	-0.4571	Medio
Morelos	0045	Los Corralitos	92	15.09	48.15	50.94	3.50	40.22	4.76	95.24	4.76	0.0	1.1017	Bajo
Morelos	0046	Puentecillas	52	9.09	57.14	39.39	3.67	19.23	14.29	85.71	7.14	0.0	1.0273	Bajo
Morelos	0047	La Cruz (San Simón la Cruz.	667	17.98	30.66	34.98	2.15	25.04	12.32	18.84	11.59	21.3	0.1087	Medio
Morelos	0048	La Cañada	80	13.46	11.54	34.62	2.38	40.00	21.43	85.71	0.00	0.0	0.1831	Medio
Morelos	0049	Ejido Santa Clara	33	10.63	18.18	26.32	3.50	66.67	100.00	100.00	0.00	0.0	1.2531	Muy bajo
Morelos	0050	Barrio Cuarto (La Trampa)	234	11.04	12.86	22.73	3.11	26.92	5.52	32.61	4.35	3.0	-0.2774	Medio
Morelos	0051	Rancho la Palma	16	0.00	66.67	23.08	4.67	76.00	0.00	28.57	28.57	0.0	0.1637	Medio
Morelos	0052	San Gregorio Macapexco Barrio Segundo	565	39.95	11.81	60.05	4.16	19.47	11.18	49.41	14.71	11.4	1.6573	Muy bajo
Naucalpan de Juárez	0001	Naucalpan de Juárez	792,211	2.84	14.92	11.22	2.02	40.90	1.19	0.14	0.78	4.5	-1.4212	Alto
Naucalpan de Juárez	0088	San Francisco Chimalpa	8,953	4.61	15.98	15.97	2.18	52.30	3.43	2.89	7.95	2.7	-1.2154	Alto
Naucalpan de Juárez	0098	Santiago Tepatlaxco	3,864	11.47	14.46	26.62	2.22	66.28	9.76	1.97	2.21	5.3	-0.8686	Alto
Naucalpan de Juárez	0149	Villa Alpina	55	6.82	22.22	18.18	2.00	54.65	4.76	4.76	4.76	0.0	-1.1196	Alto
Naucalpan de Juárez	0210	Puente de Piedra	720	6.36	20.24	18.89	2.23	67.92	15.61	18.50	13.29	7.8	-0.8356	Alto
Naucalpan de Juárez	0239	San José Tejamanil	2,578	5.13	19.44	14.24	2.16	45.89	5.39	27.61	98.26	3.6	-0.6185	Medio
Naucalpan de Juárez	0240	Las Animas (Ex-Hacienda las Animas)	38	3.33	28.57	10.00	2.15	71.05	0.00	0.00	23.00	0.0	-1.3203	Alto
Naucalpan de Juárez	0241	Córdoba	337	6.03	20.51	26.00	2.35	67.06	16.46	10.13	35.44	5.1	-0.6838	Medio
Naucalpan de Juárez	0245	Las Arenillas	173	4.42	21.28	21.24	2.32	57.05	15.00	10.00	70.00	3.0	-0.6500	Medio
Naucalpan de Juárez	0247	El Chabacano	281	6.25	25.88	23.30	2.44	80.07	17.54	28.07	29.82	3.5	-0.5603	Medio
Naucalpan de Juárez	0250	El Puerto	78	17.65	30.43	33.33	2.19	39.74	10.00	5.00	15.00	3.0	-0.2595	Medio
Naucalpan de Juárez	0256	Cipreses (Las Julianas)	72	2.13	20.00	12.77	2.83	50.00	6.67	0.00	33.33	4.0	-0.9598	Alto
Naucalpan de Juárez	0266	El Cobradero	256	7.36	20.99	30.06	2.60	1.09	39.56	8.33	56.25	15.2	-0.0040	Medio
Naucalpan de Juárez	0257	Ejido El Cristo	437	4.25	20.35	20.23	2.07	58.12	11.36	6.52	13.64	3.2	-1.0211	Alto
Naucalpan de Juárez	0258	Llano de las Flores (Barrio del Hueso)	1,039	6.56	17.26	16.84	2.32	53.99	5.67	12.55	20.24	4.4	-0.9467	Alto
Naucalpan de Juárez	0260	La Cuesta	343	4.46	16.16	11.16	2.44	62.10	2.14	10.98	6.10	0.7	-1.2323	Alto
Naucalpan de Juárez	0261	Barrio de Juan Gómez	132	3.19	15.63	21.28	1.98	54.55	10.34	0.00	10.34	0.0	-1.1771	Alto
Naucalpan de Juárez	0262	Barrio de Rancho Viejo	676	6.90	14.48	21.38	2.25	68.92	7.46	2.99	9.70	1.6	-1.1061	Alto
Naucalpan de Juárez	0264	Rincon Verde	1,204	4.99	25.36	22.21	2.35	65.61	18.11	29.43	64.91	5.3	-0.3964	Medio
Naucalpan de Juárez	0265	Ejido El Castillo	1,062	5.38	15.21	17.15	2.27	54.52	6.30	18.11	45.28	4.9	-0.8520	Alto
Naucalpan de Juárez	0266	Ejido de Chiluca (Pueblo de Chiluca)	242	8.81	5.38	32.08	2.22	70.66	9.43	32.08	17.17	0.9	-0.5453	Medio
Naucalpan de Juárez	0267	Ejido de San Francisco Chimalpa	1,349	4.58	17.70	15.15	2.16	52.01	4.46	2.69	26.91	2.8	-1.1312	Alto
Naucalpan de Juárez	0268	Ejido del Tejocote	1,485	4.94	19.60	17.05	2.06	63.10	8.31	6.46	22.77	5.6	-1.0807	Alto
Naucalpan de Juárez	0269	La Hiedra	522	7.08	19.38	22.66	2.60	44.06	15.18	15.18	36.61	5.3	-0.4819	Medio
Naucalpan de Juárez	0270	La Rosa	1,643	6.59	16.94	19.09	2.68	54.06	5.93	5.08	51.96	7.5	-0.9140	Alto
Naucalpan de Juárez	0272	Barrio de San Miguel Dexthia	361	3.31	17.63	15.70	2.33	69.56	7.32	8.54	26.83	2.3	-1.0602	Alto
Naucalpan de Juárez	0273	Barrio de Balhá	269	5.20	23.53	21.97	2.81	83.64	11.86	8.47	27.12	7.6	-0.7328	Medio
Naucalpan de Juárez	0274	Barrio Arenillas (La Capilla)	93	5.00	23.33	13.33	2.03	56.95	5.26	10.53	26.32	4.3	-1.0843	Alto
Naucalpan de Juárez	0275	La Cebada (Barrio la Cebada)	59	2.44	41.67	9.76	1.87	67.80	7.69	15.38	38.46	0.0	-1.0316	Alto
Naucalpan de Juárez	0276	Chimalpa Viejo	1,140	6.50	21.36	20.56	2.44	53.77	9.38	8.20	26.56	5.1	-0.7674	Alto
Naucalpan de Juárez	0277	Barrio San Miguel Dorami	1,649	3.69	16.63	16.42	2.31	48.57	8.31	2.29	6.02	1.7	-1.1303	Alto
Naucalpan de Juárez	0278	Barrio la Magnolia	609	6.18	24.56	19.69	2.49	50.08	5.67	9.53	37.04	11.1	-0.6289	Medio
Naucalpan de Juárez	0282	Tres Piedras (La Loma)	84	2.17	27.59	17.39	2.85	59.52	0.00	27.78	61.11	13.6	-0.5593	Medio
Naucalpan de Juárez	0283	Barrio las Salinas	703	7.73	23.90	17.22	2.26	46.94	9.49	0.00	65.19	11.3	-0.6641	Medio
Naucalpan de Juárez	0284	Barrio Agua Buena	281	1.93	9.09	12.08	1.95	57.65	4.35	2.90	5.80	5.4	-1.5002	Alto
Naucalpan de Juárez	0285	Ejido San Mateo Nopala (Bellavista)	127	3.70	11.63	9.88	1.73	62.20	0.00	0.00	4.00	4.0	-1.6394	Alto
Naucalpan de Juárez	0288	La Palma (Pie de la Palma)	45	3.70	18.18	11.11	2.36	0.00	0.00	0.00	100.00	0.0	-0.6937	Medio
Naucalpan de Juárez	0290	Barrio de Tito	52	5.13	9.09	30.77	2.00	55.77	0.00	0.00	7.14	14.3	-1.1024	Alto
Naucalpan de Juárez	0292	Las Granjas	117	11.11	23.33	32.10	3.14	53.85	32.14	50.00	71.43	9.3	0.5602	Bajo
Naucalpan de Juárez	0293	Colonia Luis Donaldo Colosio (Piedra de Alesni	832	4.50	17.33	14.41	2.12	39.30	10.31	1.03	94.85	4.5	-0.7504	Alto
Naucalpan de Juárez	0295	Paraje las Rosas	124	2.33	13.89	13.95	2.47	59.68	12.50	6.25	34.38	6.7	-1.0177	Alto
Naucalpan de Juárez	0296	Barrio las Peñitas	329	5.06	20.83	12.66	2.13	37.69	2.30	3.45	22.99	2.0	-1.1120	Alto
Naucalpan de Juárez	0297	Barrio la Viga (Cerro Loco)	807	4.53	16.79	20.58	2.17	31.23	20.35	18.70	93.60	3.3	-0.3639	Medio
Naucalpan de Juárez	0300	Las Torres	87	3.85	25.93	9.62	1.90	54.02	0.00	0.00	40.00	0.0	-1.2758	Alto
Naucalpan de Juárez	0301	Barrio las Cruces	539	5.69	22.56	19.78	2.48	39.70	22.03	22.88	13.56	0.5	-0.5351	Medio
Naucalpan de Juárez	0303	El Guardita	33	16.67	15.38	33.33	2.50	78.79	50.00	0.00	100.00	0.0	0.2613	Bajo
Naucalpan de Juárez	0306	Ampliación El Tejocote	731	8.46	16.63	26.64	2.34	54.84	9.77	5.75	91.38	5.4	-0.4535	Medio
Naucalpan de Juárez	0307	Minas El Capulín	23	46.67	50.00	73.33	4.29	95.65	66.67	33.33	66.67	11.1	2.8664	Muy bajo
Naucalpan de Juárez	0308	Jardines del Ojo de Agua	203	10.07	16.98	24.46	2.32	58.13	15.22	10.87	84.78	2.4	-0.3816	Medio
Naucalpan de Juárez	0309	Colonia Pinos II	307	5.24	16.90	21.90	1.97	64.17	11.94	7.46	73.13	0.0	-0.8053	Alto
Naucalpan de Juárez	0312	Minas del Tecolote	83	5.45	12.00	14.55	1.97	63.86	8.70	26.09	73.91	3.2	-0.8560	Alto
Naucalpan de Juárez	0313	Barrio Chivato	292	11.98	16.09	21.88	2.14	56.51	7.81	0.00	25.00	6.9	-0.8364	Alto
Naucalpan de Juárez	0314	Barrio Yongua	46	6.67	35.71	33.33	2.73	67.39	22.22	44.44	11.11	0.0	0.0449	Medio
Naucalpan de Juárez	0315	San José Poza Honda	58	5.88	16.67	20.59	2.25	48.28	7.14	14.29	7.14	5.0	-0.9249	Alto
Naucalpan de Juárez	0316	La Unidad Huitzizilapan	1,132	3.15	14.58	16.25	2.22	55.21	2.86	7.86	87.14	7.7	-0.8750	Alto
Nezahualcóyotl	0001	Ciudad Nezahualcóyotl	1,104,585	2.73	13.43	11.50	2.13	45.38	1.10	0.09	0.56	4.8	-1.4215	Alto
Nezahualcóyotl	0003	Ciudad Jardín	91	7.14	20.00	28.57	2.60	58.24	38.10	33.33	95.24	2.7	0.2020	Medio
Nezahualcóyotl	0004	Nezahualcóyotl Segundo [Relleno Sanitario]	64	27.27	35.71	63.64	3.56	53.13	100.00	92.31	100.00	0.0	2.9469	Muy bajo
Nezahualcóyotl	0005	Polígonos	2,482	6.37	24.45	24.39	2.73	53.91	81.89	55.54	99.32	4.6	0.9013	Bajo
Nezahualcóyotl	0008	17 de Junio	34	4.55	20.00	27.27	3.00	35.29	37.50	25.00	100.00	12.5	0.3251	Bajo
Nextlalpan	0001	Santa Ana Nextlalpan	14,871	2.44	16.03	13.28	2.34	47.45	3.84	3.34	2.55	2.7	-1.2623	Alto
Nextlalpan	0002	Colonia los Aguiluchos	1,530	8.25	22.15	23.51	2.50	40.33	12.43	4.59	98.65	7.0	-0.2625	Medio
Nextlalpan	0003	Cajiga (Ejido de Tultepec)	108	5.13	20.00	15.38	2.05	48.15	0.00	8.70	0.00	2.9	-1.2240	Alto
Nextlalpan	0005	Ejido Jaltenco	22	15.38	0.00	30.77	1.63	50.00	0.00	0.00	100.00	0.0	-0.6722	Medio
Nextlalpan	0016	San Mateo Acatitlapilco	2,237	6.29	15.66	20.28	2.45	54.22	4.86	1.87	7.10	2.9	-1.0218	Alto
Nextlalpan	0017	San Miguel Jaltocan	3,681	4.07	17.16	16.10	2.47	57.24	3.16	7.30	19.71	2.8	-1.0696	Alto
Nextlalpan	0019	Santiago Atocan	137	2.20	13.89	15.38	2.40	48.91	0.00	6.06	3.03	1.8	-1.2663	Alto
Nextlalpan	0023	Rancho Macan	22	0.00	14.29	14.29	1.70	40.91	0.00	0.00	75.00	0.0	-1.2597	Alto
Nextlalpan	0025	Compuerta Oriente	59	9.30	8.33	16.28	3.10	44.07	6.67	20.00	26.67	3.4	-0.6014	Medio
Nextlalpan	0028	Granja Real	13	0.00	0.00	25.00	4.50	46.15	0.00	0.00	50.00	0.0	-0.4932	Medio
Nextlalpan	0031	Colonia Pozos Y Vías (Fracción Diecisiete A)	810	6.92	17.62	22.88	2.54	57.90	22.01	0.96	2.39	6.4	-0.7480	Alto
Nextlalpan	0032	Rancho San Antonio (El Oasis)	11	0.00	0.00	0.00	2.00	18.18	0.00	0.00	33.33	0.0	-1.6314	Alto
Nextlalpan	0033	Prados San Francisco	2,600	6.88	17.44	23.55	2.39	41.23	12.62	7.99	16.93	7.7	-0.6990	Medio
Nextlalpan	0034	Ejido Tenopalco	26	11.76	14.29	23.53	2.50	57.69	40.00	0.00	0.00	0.0	-0.4925	Medio
Nextlalpan	0035	Ejido Visitación	150	1.83	16.67	15.60	2.57	58.00	3.33	6.67	100.00	0.0	-0.7843	Alto
Nextlalpan	0036	El Gato Gordo [Granja]	25	9.09	10.00	18.15	3.83	0.00	0.00	0.00	0.00	20.0	-0.4159	Medio
Nextlalpan	0038	Barrio San Francisco Molonco	107	2.99	11.43	19.40	2.85	58.88	12.00	0.00	16.00	2.4	-0.9585	Alto
Nextlalpan	0041	Ejido Tultepec	140	12.54	30.77	36.78	2.52	66.43	10.81	16.22	2.70	0.0	-0.3148	Medio
Nextlalpan	0049	Ejido de Santana	133	11.96	14.29	30.43	2.15	62.41	2.94	44.12	11.76	11.8	-0.4949	Medio
Nextlalpan	0053	Cuatro Caballerías	100	20.31	18.18	39.06	3.39	49.00	11.54	11.54	26.92	6.1	0.2417	Bajo
Nextlalpan	0054	El Progreso (Colonia Ejidal Villa Esmeralda)	741	1.82	21.93	9.09	2.03	52.09	4.95	0.00	1.65	5.7	-1.4130	Alto
Nextlalpan	0056	Terrenos Comunales Xallocan	45	14.29	9.09	28.57	3.50	71.11	9.09	18.18	63.64	4.8	-0.0747	Medio
Nextlalpan	0057	Tierra de Santa Inés	70	6.52	20.00	28.26	2.86	55.71	13.33	0.00	6.67	0.0	-0.6924	Medio
Nextlalpan	0058	Ex-Hacienda Santa Inés	5,013	1.00	19.73	3.97	1.76	26.91	0.62	0.00	0.07	4.7	-1.5740	Alto
Nextlalpan	0059	La Saucera	45	17.24	20.00	41.38	3.07	71.11	12.50	0.00	12.50	0.0	-0.1347	Medio
Nextlalpan	0060	Colonia la Aurora	281	2.77	12.20	11.96	1.88	57.30	3.03	0.00	7.58	6.6	-1.5101	Alto

Municipio	Número de localidad	Nombre de la localidad	Población	Porcentaje de población mayor de 15 años analfabeta	Porcentaje de población de 3 a 14 años que no asiste a la escuela	Porcentaje de población de 15 años o más sin primaria completa	Promedio de hijos nacidos vivos	Porcentaje de la población en viviendas habitadas sin servicios de salud	Porcentaje de viviendas particulares habitadas con piso de tierra	Porcentaje de viviendas particulares habitadas que no disponen de drenaje	Porcentaje de viviendas particulares habitadas que no disponen de agua entubada	Porcentaje de población de 12 años o más desocupada	Índice de Desarrollo Social y Humano	Grado de Desarrollo Social y Humano
Nextlalpan	0061	La Rinconada	1,368	4.91	20.22	18.23	2.43	58.92	6.15	0.00	3.08	2.5	-1.0932	Alto
Nicolás Romero	0001	Villa Nicolás Romero	281,799	3.55	15.55	12.77	2.10	42.63	2.27	0.64	5.36	5.5	-1.3141	Alto
Nicolás Romero	0003	Quinto Barrio (Ejido Cahuacán)	5,795	7.12	21.24	22.33	2.51	51.03	10.13	18.75	6.90	5.2	-0.6849	Medio
Nicolás Romero	0004	Santa María Magdalena Cahuacán	5,279	4.64	17.58	16.67	2.26	43.61	4.18	1.75	1.75	4.2	-1.1450	Alto
Nicolás Romero	0005	Caja de Agua	1,420	3.32	17.88	12.02	2.16	46.34	4.69	5.63	22.50	5.4	-1.1715	Alto
Nicolás Romero	0015	Colonia Morelos	2,567	6.12	20.77	18.32	2.22	52.84	8.05	2.01	17.95	6.5	-0.9766	Alto
Nicolás Romero	0016	Progreso Industrial	11,289	2.79	15.08	10.38	2.19	36.95	1.91	1.59	5.63	5.9	-1.3211	Alto
Nicolás Romero	0017	Puerto Magu	3,433	6.31	16.14	17.69	2.37	47.57	5.22	6.55	16.75	3.5	-0.9752	Alto
Nicolás Romero	0018	San Francisco Magú	4,962	7.48	16.09	19.31	2.36	46.29	7.56	8.90	16.88	6.7	-0.8556	Alto
Nicolás Romero	0020	San José El Vidrio	8,204	4.27	15.96	14.02	2.34	37.89	3.57	4.21	15.33	7.2	-1.0859	Alto
Nicolás Romero	0021	San Juan de las Tablas	713	14.79	24.36	29.17	2.77	56.61	8.72	18.02	29.65	11.1	-0.0984	Medio
Nicolás Romero	0022	San Miguel Hila	4,373	6.22	14.09	16.18	2.22	47.93	6.39	5.53	8.13	7.8	-1.0838	Alto
Nicolás Romero	0025	Transfiguración	4,002	10.30	18.65	22.35	2.52	44.65	10.73	20.64	9.29	16.5	-0.5222	Medio
Nicolás Romero	0029	La Concepción (El Escobal)	442	5.65	15.08	23.92	1.69	16.97	10.81	5.41	11.71	4.5	-0.9264	Alto
Nicolás Romero	0030	Ranchería los Duraznos	12	27.27	0.00	36.25	4.67	16.67	28.57	85.71	85.71	0.0	-1.7020	Muy bajo
Nicolás Romero	0031	El Tangue	392	3.97	20.72	14.68	2.63	50.51	21.98	7.69	100.00	3.1	-0.4225	Medio
Nicolás Romero	0063	Loma del Río	1,316	2.33	15.43	12.86	2.19	48.63	6.69	10.47	56.98	4.3	-1.0054	Alto
Nicolás Romero	0068	Joya del Tejocote	580	4.91	17.16	15.17	2.56	48.38	2.58	2.58	23.87	2.5	-1.0223	Alto
Nicolás Romero	0069	Loma Larga	3,945	5.13	18.98	14.60	2.25	41.44	5.48	7.14	36.70	8.7	-0.9347	Alto
Nicolás Romero	0071	Colonia El Mirador	1,168	10.01	20.19	23.63	2.54	39.55	10.49	18.88	26.92	5.6	-0.4429	Medio
Nicolás Romero	0072	Puentecillas Cahuacán	738	19.86	26.60	33.67	2.71	55.26	21.95	37.20	7.32	1.5	-0.1926	Medio
Nicolás Romero	0073	Ejido Magu	42	25.00	31.25	50.00	3.82	69.45	33.33	66.67	77.78	0.0	-1.5713	Muy bajo
Nicolás Romero	0074	El Esclavo	1,860	6.78	15.87	18.89	2.39	51.83	4.99	9.03	27.32	3.9	-0.8940	Alto
Nicolás Romero	0075	Las Espinas	131	20.41	31.82	42.86	3.24	65.65	36.11	58.33	33.33	0.0	0.9543	Bajo
Nicolás Romero	0076	Miranda	659	15.24	20.54	30.48	2.55	52.20	15.15	18.18	32.73	3.4	-0.1785	Medio
Nicolás Romero	0077	Pueblo Nuevo	181	9.23	15.66	23.99	2.44	41.73	6.06	13.13	12.12	3.5	-0.7057	Medio
Nicolás Romero	0078	San José	1,191	8.61	20.55	19.34	2.31	47.77	7.35	12.13	14.71	3.2	-0.8054	Alto
Nicolás Romero	0079	Barrio de la Luz	493	11.47	12.60	26.18	2.66	37.32	11.11	23.08	23.93	5.5	-0.3670	Medio
Nicolás Romero	0080	Loma de Guadalupe (La Biznaga)	1,271	6.09	16.29	13.87	2.21	27.62	5.59	2.80	33.85	4.2	-0.9525	Alto
Nicolás Romero	0081	Colonia Llano Grande (Nuevo Ejido)	724	8.47	24.17	25.86	2.82	52.90	21.88	29.17	100.00	3.9	0.1295	Medio
Nicolás Romero	0082	Veintidós de Febrero	13,021	3.80	15.92	14.54	2.12	47.78	5.79	2.73	9.03	4.9	-1.2212	Alto
Nicolás Romero	0083	Colonia los Tubos	759	2.73	17.42	12.28	2.21	39.66	4.29	0.81	23.31	5.2	-1.1897	Alto
Nicolás Romero	0084	Barrio de Guadalupe	945	17.21	21.25	36.59	2.75	47.72	34.48	65.09	9.91	6.0	0.5470	Bajo
Nicolás Romero	0085	Los Pilares	44	0.00	25.00	3.45	2.15	54.55	0.00	0.00	0.00	0.0	-1.5875	Alto
Nicolás Romero	0088	Loma de San José	2,541	5.07	15.03	19.84	2.28	52.93	10.18	4.11	52.32	5.0	-0.8394	Alto
Nicolás Romero	0089	Las Milpitas	59	20.59	42.11	64.71	3.75	81.36	50.00	41.67	33.33	0.0	-1.5565	Muy bajo
Nicolás Romero	0090	La Cantera	30	7.14	0.00	28.57	3.50	66.67	22.22	44.44	66.67	12.5	0.0672	Medio
Nicolás Romero	0091	La Estancia	493	13.18	16.96	36.68	2.40	50.30	28.89	49.63	55.56	20.0	0.3557	Bajo
Nicolás Romero	0092	San José los Barbechos (Los Barbechos)	358	13.51	29.32	32.23	2.88	65.96	16.20	21.83	26.06	11.4	-0.0273	Medio
Nicolás Romero	0093	Las Majas	62	16.00	29.41	27.50	2.50	70.97	7.14	21.43	92.86	0.0	-0.0726	Medio
Nicolás Romero	0095	Colonia San Miguel	581	8.68	20.63	21.84	2.46	40.62	14.08	12.68	70.42	7.7	-0.3477	Medio
Nicolás Romero	0096	Ampliación El Rosario	318	6.35	27.27	25.40	2.52	61.95	20.25	41.77	100.00	9.7	0.0627	Medio
Nicolás Romero	0098	Loma de Chapultepec	612	10.29	26.92	28.86	2.61	41.01	13.64	25.76	6.06	0.7	-0.2895	Medio
Nopaltepec	0001	Nopaltepec	3,167	3.39	14.74	14.42	2.47	44.56	2.54	4.63	5.51	2.6	1.1716	Alto
Nopaltepec	0004	San Felipe Teotitlán	3,974	9.25	19.98	24.99	2.64	51.28	3.78	7.36	8.36	1.9	0.7216	Medio
Nopaltepec	0005	San Miguel Atepoxco	1,231	2.45	13.41	12.73	2.33	35.17	1.29	3.55	1.94	0.9	-1.2828	Alto
Nopaltepec	0009	Ex-Hacienda de Tepatepec	45	0.00	7.69	10.34	2.63	42.22	0.00	25.00	33.33	6.3	-1.0835	Alto
Nopaltepec	0010	Colonia Venta de Cruz	153	16.07	15.15	36.61	2.42	49.52	2.50	2.50	0.00	5.6	-0.4835	Medio
Nopaltepec	0015	Rancho San Felipe (Moratepec)	9	0.00	0.00	14.29	1.00	66.67	0.00	0.00	33.33	0.0	-1.9023	Muy alto
Ocoyoacac	0001	Ocoyoacac	26,015	3.11	14.25	11.50	2.23	36.95	2.77	0.96	2.19	3.7	-1.3078	Alto
Ocoyoacac	0003	Guadalupe Victoria	621	2.54	12.33	9.93	2.20	29.63	3.29	2.63	7.24	2.9	-1.3080	Alto
Ocoyoacac	0004	Colonia Juárez (Los Chinnos)	1,300	1.35	8.47	7.33	1.78	37.77	1.42	0.85	4.56	2.8	-1.6309	Alto
Ocoyoacac	0005	Colonia Ortiz Rubio (Jajalpa)	399	2.50	15.31	11.79	2.30	68.92	3.09	12.37	38.14	6.1	1.1773	Alto
Ocoyoacac	0007	Jajalpa (Fraccionamiento Ex-Hacienda de Jajal	370	0.00	2.38	3.04	1.40	12.97	1.22	0.00	0.00	1.5	-1.8373	Muy alto
Ocoyoacac	0008	Joquicingo	702	10.14	14.81	24.64	3.00	77.45	20.83	6.33	0.00	5.3	-0.5823	Medio
Ocoyoacac	0009	Loma Bonita	1,146	5.32	14.29	14.86	2.32	42.76	10.98	8.94	12.60	2.1	-1.0000	Alto
Ocoyoacac	0010	Loma de los Esquiveles	923	4.07	11.97	14.21	2.42	38.46	4.98	0.50	16.42	2.5	-1.1248	Alto
Ocoyoacac	0011	San Antonio El Llanito	1,102	3.44	16.79	15.21	2.32	27.31	1.82	1.36	1.36	1.8	-1.1591	Alto
Ocoyoacac	0012	Estación Merlovio Herrera	24	0.00	0.00	12.50	2.11	16.67	0.00	0.00	20.00	0.0	-1.4320	Alto
Ocoyoacac	0014	El Pedregal de Guadalupe Hidalgo	4,534	2.53	13.07	10.14	2.11	41.69	4.01	1.56	3.03	5.4	-1.3064	Alto
Ocoyoacac	0015	El Peñón	23	0.00	14.29	13.33	1.78	30.43	16.67	0.00	66.67	0.0	-1.0508	Alto
Ocoyoacac	0016	Ejido la Campana	340	0.89	8.33	4.44	2.04	53.82	7.32	0.00	6.10	4.8	-1.6114	Alto
Ocoyoacac	0017	Río Hondo	599	2.90	11.45	13.66	2.32	41.77	4.00	10.66	81.14	3.1	-0.8746	Alto
Ocoyoacac	0018	La Marquesa	981	4.17	12.28	11.08	1.84	42.10	8.40	4.20	1.26	4.0	-1.3623	Alto
Ocoyoacac	0020	San Jerónimo Acazulco	4,829	8.32	12.43	18.36	2.15	53.41	6.67	2.80	1.84	6.1	-1.1040	Alto
Ocoyoacac	0022	San Pedro Atlapulco	4,788	4.04	17.05	15.20	2.13	43.38	4.26	2.78	1.39	2.6	-1.2289	Alto
Ocoyoacac	0023	San Pedro Cholula	8,041	5.66	14.54	15.09	2.28	39.30	3.62	1.26	5.67	3.0	-1.1482	Alto
Ocoyoacac	0025	Texcalpa (Ex-Hacienda Texcalpa)	595	4.31	17.05	11.93	2.16	39.66	11.45	0.76	55.73	3.1	-0.9519	Alto
Ocoyoacac	0032	Valle del Silencio	64	2.56	26.09	12.82	2.26	75.00	14.29	28.57	85.71	11.1	-0.6221	Medio
Ocoyoacac	0036	Colonia El Belidal	202	4.17	6.51	12.50	2.11	32.67	3.85	7.69	25.00	3.7	-1.1769	Alto
Ocoyoacac	0037	La Conchita	65	2.17	12.50	12.04	2.44	33.85	0.00	6.25	68.75	3.7	-0.9529	Alto
Ocoyoacac	0038	Colonia El Piraine	1,144	2.67	12.97	10.94	2.12	31.99	2.55	2.55	12.04	2.2	-1.3068	Alto
Ocoyoacac	0040	El Portezuelo	115	2.74	8.33	15.07	3.53	65.22	0.00	7.14	89.29	7.9	-0.6415	Medio
Ocoyoacac	0043	San Isidro Tehualtepec	152	11.58	10.00	32.63	2.81	53.29	15.79	34.21	2.63	0.0	-0.2787	Medio
Ocoyoacac	0044	Barrio de San Miguel (Posito del Olvido)	34	0.00	16.67	19.05	2.80	52.94	11.11	0.00	44.44	7.1	-0.8499	Alto
Ocoyoacac	0045	La Lomita	109	2.82	13.85	7.04	1.60	51.38	0.00	12.00	12.00	4.5	-1.4641	Alto
Ocoyoacac	0046	El Zarco (Las Truchas)	17	0.00	0.00	28.57	1.75	47.06	0.00	0.00	0.00	0.0	-1.4830	Alto
Ocoyoacac	0049	El Llano del Compromiso	1,174	1.66	13.23	11.65	2.17	38.33	4.67	1.95	9.73	2.9	-1.3186	Alto
Ocoyoacac	0051	Colonia Flores del Rincón	275	0.52	18.57	7.81	2.06	33.82	3.13	1.56	4.69	3.0	-1.4176	Alto
Ocoyoacac	0053	Ejido San Miguel Ameyalco	422	6.55	19.23	16.36	2.64	42.65	7.53	7.53	74.19	3.2	-0.5794	Medio
Ocoyoacac	0054	Colonia Ejidal Emiliano Zapata	873	6.76	16.83	15.70	2.13	43.50	12.41	4.38	19.71	0.0	-0.9602	Alto
Ocoyoacac	0056	Colonia la Joya	174	7.21	21.74	15.32	2.27	37.93	34.21	28.95	76.32	0.0	-0.1872	Medio
Ocuilan	0001	Ocuilan de Arteaga	1,954	9.40	12.75	27.07	2.69	25.79	10.04	6.11	7.64	4.1	-0.5561	Medio
Ocuilan	0002	Ahuatenco	960	7.80	15.28	32.82	2.70	51.35	8.60	28.05	13.57	4.4	-0.4082	Medio
Ocuilan	0003	El Ahuehuete	334	10.10	17.31	28.37	2.87	36.83	12.99	14.29	9.09	4.2	-0.3649	Medio
Ocuilan	0004	Ajuchitlán	50	5.56	10.00	38.89	4.25	36.00	50.00	70.00	20.00	4.8	0.9370	Bajo
Ocuilan	0005	Amola (San Isidro Amola)	242	11.18	13.89	30.26	2.75	44.63	11.37	35.85	13.21	5.8	-0.2394	Medio
Ocuilan	0006	La Cañada	512	9.55	13.61	26.87	2.74	29.69	14.63	16.26	0.81	1.0	-0.4629	Medio
Ocuilan	0007	La Ciénega	553	15.89	20.45	43.44	3.11	43.05	10.34	62.93	16.38	5.6	0.4671	Bajo
Ocuilan	0008	Colonia Doctor Gustavo Baz	1,077	10.98	18.43	32.03	2.89	39.09	18.10	26.72	10.34	1.9	-0.1250	Medio
Ocuilan	0009	Coyotepec	371	6.85	12.93	25.11	2.78	40.97	16.46	31.65	12.66	4.1	-0.4096	Medio
Ocuilan	0010	Chalmita	1,584	11.66	10.53	25.09	2.53	42.17	9.16	11.05	4.31	3.8	-0.6454	Medio
Ocuilan	0011	La Esperanza (El Arenal)	300	14.84	14.58	40.66	3.53	51.67	28.13	39.06	15.63	2.6	0.4561	Bajo
Ocuilan	0012	La Lagunita	373	12.26	30.53	37.55	3.16	24.40	28.26	30.43	10.87	3.5	0.4197	Bajo
Ocuilan	0013	Mexicapa	217	8.55	10.42	28.29	2.88	34.10	17.39	47.83	8.70	1.1	-0.1718	Medio
Ocuilan	0014	Pastoría (La Pastora)	470	12.41	24.32	35.17	3.35	52.34	15.15	31.31	12.12	4.4	0.2105	Bajo
Ocuilan	0015	El Picacho (San Antonio El Picacho)	779	15.73	14.55	44.79	3.07	41.56	8.33	61.67	11.67	8.1	0.4009	Bajo
Ocuilan	0016	Plaza Nueva	1,292	8.66	12.65	32.78	2.62	48.53	3.20	0.71	2.49	1.9	-0.9209	Alto
Ocuilan	0017	Pueblo Nuevo	181	10.43	16.36	34.78	2.97	32.04	12.50	25.00	10.42	9.7	-0.1022	Medio
Ocuilan	0018	El Puente	98	1.35	23.53	12.16	2.23	57.14	3.85	0.00	7.69	0.0	-1.3257	Alto
Ocuilan	0019	San Juan Atzingo	949	12.06	14.45	29.98	2.59	29.50	18.13	11.54	10.99	1.1	-0.3322	Medio
Ocuilan	0021	Santa Ana	1,647	10.64	17.39	34.32	2.83	47.72	10.80	9.14	16.07	5.1	-0.3377	Medio
Ocuilan	0022	Santa Lucía	1,669	9.57	22.50	33.37	2.71	33.12	16.27	41.87	12.95	1.7	-0.0223	Medio
Ocuilan	0024	Santa Martha	1,630	5.78	12.17	20.87	2.48	41.90	7.78	25.83	1.39	1.7	-0.8124	Alto
Ocuilan	0025	Santa Mónica	2,872	7.50	13.09	26.44	2.51	47.38	4.75	13.35	5.19	10.1	-0.7249	Medio
Ocuilan	0026	Santa Cruz Tezontepec (Totoltepec)	1,963	11.80	19.78	36.25	2.88	58.64	9.35	48.26	9.78	7.4	-0.0485	Medio
Ocuilan	0027	Tlatempa	211	2.92	14.52	20.44	2.75	36.43	5.88	29.41	21.57	3.8	-0.6659	Medio
Ocuilan	0028	Tlecuilco	232	13.01	11.11	34.93	2.06	52.15	26.92	38.46	32.69	10.7	0.2377	Bajo
Ocuilan	0029	San José El Tótoc	491	12.80	11.31	28.72	3.40	18.33	31.68	42.57	14.85	5.9	0.3501	Bajo
Ocuilan	0032	Reforma Agraria (El Pedregal)	829	10.44	16.50	34.98	2.84	40.89	11.06	20.10	12.56	5.6	-0.2351	Medio
Ocuilan	0033	Tepetzingo (Tepezingo)	606	20.16	22.46	41.14	2.59	36.30	18.55	57.26	25.81	14.8	0.5774	Bajo
Ocuilan	0034	Santa María Nativitas	445	9.43	21.93	31.99	2.70	39.55	10.99	16.48	12.09	0.9	0.3481	Medio
Ocuilan	0036	Las Trojes	186	21.43	23.53	50.00	3.24	34.41	25.00	58.33	11.11	11.1	0.9834	Bajo
Ocuilan	0037	Acahualtzingo	37	23.81	14.29	33.33	2.80	56.76	60.00	100.00	16.67	0.0	1.0101	Bajo
Ocuilan	0038	La Hacienda	360	8.44	12.87	31.56	2.72	26.39	17.05	36.36	4.55	1.9	-0.2137	Medio
Ocuilan	0042	Los Manantiales (El Río Chiquito)	962	15.48	14.49	30.16	2.74	42.10	7.62	17.14	7.62	4.9	-0.3292	Medio
Ocuilan	0044	El Capulín	105	5.26	17.95	31.58	3.03	21.90	28.00	56.00	4.00	2.8	0.1404	Medio
Ocuilan	0046	Lomas de Teocaltzingo (Loma de Tecalzingo)	638	11.17	17.15	36.17	3.05	33.23	33.33	52.50	13.33	0.5	0.3881	Bajo
Ocuilan	0048	Cinco Caminos	892	12.74	12.40	37.17	2.73	45.96	11.00	8.13	10.05	16.7	-0.2914	Medio
Ocuilan	0050	Tlatizapan	45	0.00	7.69	13.79	2.50	48.89	14.29	0.00	71.43	4.5	-0.6684	Alto

Municipio	Número de localidad	Nombre de la localidad	Población	Porcentaje de población mayor de 15 años analfabeta	Porcentaje de población de 3 a 14 años que no asiste a la escuela	Porcentaje de población de 15 años o más sin primaria completa	Promedio de hijos nacidos vivos	Porcentaje de la población sin bienes, haberes y servicios de vida	Porcentaje de viviendas particulares habitadas con piso de tierra	Porcentaje de viviendas particulares habitadas que no disponen de drenaje	Porcentaje de viviendas particulares habitadas que no disponen de agua entubada	Porcentaje de población de 12 años o más desocupada	Índice de Desarrollo Social y Humano	Grado de Desarrollo Social y Humano
Ocuilan	0056	San Isidro	299	8.20	10.64	25.14	2.34	45.82	3.89	33.33	16.67	0.0	-0.5670	Medio
Ocuilan	0057	El Cerrito (El Calvario)	301	9.02	20.25	19.10	2.61	34.55	5.19	22.08	12.99	4.3	-0.6844	Medio
Ocuilan	0058	La Herradura	149	13.33	29.27	33.33	3.31	23.49	17.86	39.29	39.29	0.0	0.4665	Bajo
Ocuilan	0061	San Sebastián	441	10.07	12.23	32.09	2.83	22.22	27.66	17.02	18.09	13.8	0.0344	Medio
Ocuilan	0062	Santa María (Tlacelupa)	277	15.93	20.51	36.26	2.56	19.86	33.85	47.69	23.08	0.0	0.4636	Bajo
Ocuilan	0063	Puente Ancho	146	24.71	18.00	51.76	3.13	26.03	39.29	53.57	64.29	16.3	-1.4229	Muy bajo
Ocuilan	0064	La Lagunilla	847	4.36	19.15	26.35	2.67	54.90	19.02	28.22	29.45	4.6	-0.4277	Medio
Ocuilan	0065	Mixmana-Atl	103	22.95	31.43	36.07	3.25	47.57	5.00	100.00	100.00	3.6	-1.2342	Muy bajo
Ocuilan	0066	Texoconalco	18	9.09	14.29	27.27	2.33	94.44	33.33	100.00	100.00	50.0	0.5755	Bajo
Ocuilan	0067	San Bartolo del Progreso	1,076	10.38	18.73	27.67	2.82	52.88	23.42	56.37	15.32	4.4	0.0161	Medio
El Oro	0001	El Oro de Hidalgo	5,776	3.49	11.13	11.55	2.35	19.58	2.12	2.28	2.97	11.6	-1.1781	Alto
El Oro	0002	Adolfo López Mateos	1,318	5.30	14.18	20.99	2.71	21.28	10.04	43.12	14.13	25.4	-0.3166	Medio
El Oro	0003	Ejido San Nicolás El Oro (Agua Escondida)	493	13.59	11.48	24.71	2.89	17.44	11.86	33.90	1.69	31.9	-0.1722	Medio
El Oro	0005	Bassoco de Hidalgo	395	8.11	14.88	18.07	2.76	26.08	8.99	26.97	20.22	19.5	-0.5639	Medio
El Oro	0006	Buenavista	1,291	11.06	23.74	32.68	2.91	28.58	8.61	46.82	13.48	13.1	0.0900	Medio
El Oro	0007	Cileje	423	7.55	17.45	24.36	3.77	39.48	4.37	100.00	42.67	3.3	0.4710	Bajo
El Oro	0008	Concepción Primera	266	15.38	23.86	47.44	3.73	24.81	11.76	62.75	5.88	0.0	0.7946	Bajo
El Oro	0009	La Concepción (La Concepción Segunda)	1,987	9.42	23.01	34.27	3.03	28.38	13.71	60.24	20.00	6.9	0.2332	Bajo
El Oro	0010	Colonia Cuauhtémoc	1,055	8.45	11.83	18.59	2.67	15.83	8.01	38.63	18.88	16.4	-0.4071	Medio
El Oro	0011	Emiliano Zapata	591	7.57	14.79	31.62	3.29	13.79	10.07	41.07	10.07	21.2	0.0664	Medio
El Oro	0014	La Cordana	872	2.39	12.18	10.65	2.51	15.48	2.69	13.90	6.73	8.9	-1.0428	Alto
El Oro	0016	La Magdalena Morelos	811	10.26	25.25	31.87	3.14	27.62	12.82	50.34	77.18	22.7	0.6413	Bajo
El Oro	0017	La Mesa	285	6.43	21.44	27.49	3.25	19.65	20.00	72.73	43.64	17.2	0.4978	Bajo
El Oro	0018	La Nopalera	331	5.88	13.73	25.00	3.09	15.11	6.25	45.00	11.25	13.7	0.2053	Medio
El Oro	0019	La Palma	316	7.46	22.22	21.39	3.16	12.97	18.64	83.05	8.47	8.3	0.2765	Bajo
El Oro	0020	Presa Brockman	577	12.33	15.03	24.06	2.95	16.45	6.20	64.34	27.91	22.8	0.1669	Medio
El Oro	0021	Pueblo Nuevo de las Angeles	958	7.42	16.00	20.85	3.17	19.73	14.58	58.85	26.56	8.5	0.3905	Medio
El Oro	0024	San Nicolás Tultenango	1,737	12.70	15.43	24.54	2.80	16.29	12.19	42.94	8.31	14.9	-0.0844	Medio
El Oro	0025	Santa Rosa de Lima	1,535	27.12	15.90	42.12	3.50	30.27	29.66	51.41	12.99	23.2	1.0737	Bajo
El Oro	0026	Ejido Santiago Oxtempan	1,401	13.85	13.65	28.62	3.17	19.41	12.07	51.03	16.21	25.8	0.2341	Bajo
El Oro	0027	Santiago Oxtempan	1,777	20.85	14.60	37.19	3.76	16.20	28.06	55.88	20.85	15.6	0.8227	Bajo
El Oro	0028	Tejalxoc	467	7.52	20.38	21.41	2.45	23.13	2.58	7.69	1.71	22.2	-0.7162	Medio
El Oro	0029	Santa Cruz El Tejocote (El Tejocote)	972	17.09	13.72	32.11	3.26	17.39	9.50	59.15	24.24	28.5	0.5669	Bajo
El Oro	0030	Estación Tultenango (Tultenango)	99	7.81	9.09	18.75	2.70	26.26	9.09	13.84	0.00	14.3	-0.7238	Medio
El Oro	0031	Venta del Aire	559	7.74	17.72	32.09	2.83	32.18	4.24	25.42	6.78	0.0	-0.3920	Medio
El Oro	0033	Nomeje	362	14.22	22.73	42.22	2.89	20.17	9.88	62.96	4.94	21.9	0.4898	Bajo
El Oro	0034	Germ Lloron	729	16.16	16.90	29.09	2.96	15.64	22.60	59.59	17.81	14.4	0.4436	Bajo
El Oro	0035	Barrio del Gigante	525	22.66	15.29	43.87	3.83	19.62	27.27	60.87	16.36	26.2	1.1981	Muy bajo
El Oro	0036	El Majote	445	16.90	21.64	39.37	3.28	23.15	12.50	37.72	3.85	42.4	0.4749	Bajo
El Oro	0037	San Isidro Ejido de Tapaxco	256	13.02	16.18	37.28	2.98	20.70	10.71	82.14	7.14	0.0	0.4118	Bajo
El Oro	0045	Barrio la Estrellita	817	11.97	12.71	25.48	2.67	19.83	15.17	28.40	16.25	35.3	-0.1313	Medio
El Oro	0047	Barrio de las Peritas	331	28.32	13.99	47.59	4.24	29.31	12.00	42.67	9.33	43.7	-1.2088	Muy bajo
El Oro	0048	San Nicolás El Oro (San Nicolás)	1,435	4.56	9.38	17.81	2.37	15.82	5.73	13.11	8.54	6.9	-0.9004	Alto
El Oro	0049	Santa Rosa de Guadalupe	414	15.75	20.00	34.97	2.81	22.71	10.42	40.63	5.21	20.5	0.0032	Medio
El Oro	0052	La Soledad	260	6.03	11.48	22.10	2.42	23.85	8.33	44.67	10.00	1.2	-0.5185	Medio
El Oro	0055	El Carmen	80	5.66	0.00	11.32	2.03	16.25	5.00	0.00	0.00	19.2	-1.2835	Alto
El Oro	0057	Laguna Seca	247	34.44	19.75	45.70	3.93	30.77	21.57	74.51	17.65	35.2	-1.5757	Muy bajo
El Oro	0058	Loma del Capulín	78	15.91	18.18	52.94	3.73	12.82	31.25	81.25	50.00	17.4	-1.6117	Muy bajo
El Oro	0059	Lázaro Cárdenas	304	14.91	12.15	34.27	3.35	20.39	15.52	84.66	56.90	45.0	-0.9715	Bajo
El Oro	0060	Llanito Cuatro	203	18.75	25.00	46.88	4.04	22.17	33.30	78.76	39.39	25.0	-1.5583	Muy bajo
El Oro	0061	Colonia Monte Alto	142	2.58	18.52	11.54	2.50	23.24	4.76	7.14	7.14	20.8	-0.9734	Alto
El Oro	0062	La Loma de la Cima	376	13.04	13.40	26.09	2.86	15.96	8.33	63.10	39.10	9.9	-0.1842	Medio
El Oro	0063	Barrio San Isidro (Pueblo Nuevo de los Angeles)	797	6.95	15.71	18.61	3.21	21.83	16.42	69.40	16.42	27.2	-0.1076	Medio
El Oro	0064	Barrio Pueblo Nuevo de los Angeles	411	5.47	18.55	20.70	2.90	31.39	25.93	53.09	33.33	3.8	-0.0334	Medio
Otumba	0001	Otumba de Gómez Farías	10,097	2.98	13.27	12.05	2.26	49.28	1.82	0.81	1.90	4.4	-1.3664	Alto
Otumba	0002	San Martín Ahualatepec	1,651	7.91	12.42	19.57	2.69	32.16	2.59	2.07	8.03	3.9	-0.8258	Alto
Otumba	0003	Belem	2,408	11.57	14.19	25.17	2.61	53.65	6.30	4.20	3.68	2.6	-0.7437	Alto
Otumba	0004	Buenavista	295	7.25	14.08	22.28	2.56	33.22	1.59	23.81	15.87	1.9	0.6971	Medio
Otumba	0005	San José Coamilpa (Barrio de Otumba)	76	11.54	5.83	25.00	3.35	0.00	0.00	22.22	100.00	0.0	0.0944	Medio
Otumba	0006	Coyotepec	285	9.18	18.23	27.54	2.94	54.17	3.03	25.76	9.09	1.0	-0.4924	Medio
Otumba	0007	Cuauhtémoc	3,428	4.68	17.53	15.77	2.47	62.98	7.61	4.19	7.73	2.6	-1.1186	Alto
Otumba	0011	Otumba	3,081	6.20	12.64	18.56	2.48	64.52	5.75	7.59	3.79	3.2	-1.0740	Alto
Otumba	0013	Poyotzco	145	7.07	17.55	23.22	2.53	40.00	0.00	35.29	14.71	2.0	-0.6195	Medio
Otumba	0014	San Francisco Tlalnica	2,056	5.53	19.40	21.98	2.55	49.50	9.30	15.91	10.95	3.0	0.7816	Alto
Otumba	0016	San Marcos (San Marcos Tlazalpilco)	2,136	6.70	13.50	22.07	2.55	40.87	3.19	4.55	8.56	3.5	-0.8994	Alto
Otumba	0017	San Miguel Xolco	488	3.13	17.32	20.35	2.64	57.17	3.11	21.62	21.62	3.3	-0.7932	Alto
Otumba	0019	Santiago Tolman	4,402	6.00	19.45	23.09	2.80	67.26	5.25	8.03	2.55	1.0	-0.5986	Alto
Otumba	0022	San Juan Tecuitla (Tecuitla)	316	11.92	11.29	29.53	2.57	64.24	14.68	25.58	14.08	1.1	-0.4044	Medio
Otumba	0023	Barrio Xaminolopa (Xolca)	334	1.69	17.19	15.14	2.62	52.99	0.00	5.81	6.58	1.9	-1.1800	Alto
Otumba	0030	Tlamimilolpa	528	10.80	5.27	25.57	2.57	45.27	7.52	7.50	9.02	0.5	-0.7924	Alto
Otumba	0043	San José de las Presas (Cuautlenco)	39	13.04	21.43	21.74	4.85	51.28	12.50	50.00	100.00	0.0	0.8041	Bajo
Otumba	0047	Colonias Jacarandas	31	55.00	51.55	70.00	4.18	83.87	12.50	62.50	100.00	41.7	2.9441	Muy bajo
Otumba	0050	Santa Gertrudis	584	13.20	22.15	32.56	3.15	43.84	10.29	41.91	67.65	4.0	0.3245	Bajo
Otumba	0057	Colonia Coamilpa	80	15.26	8.26	33.90	3.31	0.00	0.00	42.11	73.68	0.0	0.3611	Bajo
Otumba	0058	Colonia Chacalco	106	6.97	15.67	28.36	2.26	53.77	3.85	38.46	73.08	0.0	-1.4054	Medio
Otumba	0059	Rancho Santa Brígida	15	0.00	0.00	0.00	1.14	33.33	0.00	0.00	33.33	0.0	-1.9625	Muy alto
Otumba	0060	Tlaxcapa	931	5.43	15.67	29.24	1.63	1.40	25.00	37.50	62.50	0.0	-0.1741	Medio
Otumba	0065	Santiago Tolman	260	5.10	20.51	23.78	2.23	71.92	23.53	13.73	13.73	2.7	-0.7357	Medio
Otumba	0066	San Telmo	37	22.73	30.77	40.91	2.71	72.97	28.57	57.14	100.00	0.0	0.0665	Bajo
Otumba	0067	Colonia los Capulines	35	5.38	17.65	23.53	3.07	54.29	0.00	0.00	0.00	8.3	-0.8477	Alto
Otumba	0071	Rancho la Puerta	5	26.00	33.33	40.00	4.50	100.00	0.00	0.00	0.00	33.3	0.2797	Bajo
Otumba	0078	Rancho Zi	27	12.50	3.00	25.00	1.54	70.37	0.00	0.00	0.00	0.0	-1.3905	Alto
Otumba	0079	La Cruz	191	6.39	15.87	18.26	2.27	82.20	8.33	21.73	27.73	7.2	-0.9012	Alto
Otumba	0081	Nueva Colonia de Axalco	33	0.00	42.86	0.00	1.73	90.91	0.00	0.00	0.00	0.0	-1.7627	Muy alto
Otumba	0082	El Palmero	18	12.50	25.00	37.50	2.50	55.56	0.00	100.00	100.00	0.0	0.5945	Bajo
Otzolotepec	0001	Otzolotepec	1,742	14.55	12.86	33.79	3.26	20.15	7.55	3.74	1.70	20.1	-0.1914	Medio
Otzolotepec	0002	Agua Zarca de Abajo	24	43.75	50.00	56.25	4.72	100.00	60.00	30.00	60.00	11.1	2.6975	Muy bajo
Otzolotepec	0003	Agua Zarca (Agua Zarca de Arriba)	89	22.81	25.00	38.60	3.67	91.26	15.00	10.00	0.00	3.6	0.1558	Medio
Otzolotepec	0004	El Calvario (San José El Calvario)	343	10.87	18.68	31.30	2.93	0.29	7.53	9.33	5.33	44.6	-0.1314	Medio
Otzolotepec	0006	Carranza	81	34.62	13.64	51.92	4.87	19.75	37.50	68.75	100.00	85.7	2.6878	Muy bajo
Otzolotepec	0008	Cruz Blanca	192	19.40	4.44	38.06	3.27	20.83	7.32	31.71	12.20	1.7	0.1777	Medio
Otzolotepec	0009	Estancia Chica	158	20.18	4.55	49.54	4.02	99.37	14.29	25.71	2.86	4.0	0.2813	Bajo
Otzolotepec	0012	Llano Grande (El Organo)	87	29.03	13.64	51.61	3.33	88.51	31.56	26.32	5.26	3.7	0.6824	Bajo
Otzolotepec	0014	Pinal del Marquesado	388	11.03	18.56	32.70	3.17	31.70	16.49	16.49	6.19	5.9	-0.0898	Medio
Otzolotepec	0017	Puerto del Tigre	33	16.67	9.09	44.44	3.08	3.03	0.00	57.14	100.00	0.0	0.7578	Bajo
Otzolotepec	0019	San Miguel Pinu (El Pinu)	247	12.08	19.75	36.24	3.35	10.93	4.17	0.00	2.08	27.4	-0.0413	Medio
Otzolotepec	0020	Terreros	188	36.84	8.06	56.14	4.98	20.21	7.50	95.00	100.00	0.0	2.3360	Muy bajo
Otzolotepec	0022	El Zapote (La Parotal)	21	16.67	25.00	50.00	5.00	9.52	0.00	0.00	100.00	0.0	1.1371	Bajo
Otzolotepec	0023	Zaluapan	257	20.33	8.33	38.46	3.48	17.12	1.47	11.76	13.24	33.7	0.2393	Bajo
Otzolotepec	0027	San Miguel de la Campana (San Miguel)	170	26.00	8.33	46.43	3.83	17.06	3.03	45.45	18.18	0.0	0.7629	Bajo
Otzolotepec	0029	Burrusquela	26	47.06	12.50	52.94	4.67	26.92	0.00	20.00	60.00	18.2	-1.7189	Muy bajo
Otzolotepec	0031	El Fedregal	130	37.66	10.97	58.44	4.93	11.54	17.24	79.31	82.76	8.6	2.4013	Muy bajo
Otzolotepec	0035	El Limón	96	22.41	18.18	46.55	3.56	16.67	0.00	30.00	15.00	3.6	0.5646	Bajo
Otzolotepec	0039	El Quinto	10	44.44	0.00	66.67	3.50	50.00	0.00	33.33	100.00	0.0	-1.5411	Muy bajo
Otzolotepec	0045	El Marquesado de Llano Grande	15	41.67	0.00	58.33	2.88	73.33	40.00	80.00	80.00	20.0	-1.7988	Muy bajo
Otzolotepec	0048	La Presa (La Compuerta)	60	29.73	15.75	40.54	2.76	23.33	0.00	100.00	100.00	58.8	-1.4776	Muy bajo
Otzolotepec	0052	La Presa del Padre	28	15.00	33.33	15.00	2.64	21.43	0.00	0.00	0.00	0.0	-0.6261	Medio
Otzolotepec	0053	Rancho Viejo (Manzana del Calvario)	36	25.93	33.33	44.44	3.36	27.78	16.67	66.67	33.33	8.3	-1.2145	Muy bajo
Otzolotepec	0054	El Rodeo	31	15.00	30.00	50.00	3.79	22.58	0.00	0.00	0.00	16.7	0.3552	Bajo
Otzolotepec	0055	Barrio de Guadalupe (Los Lotes)	360	21.76	15.09	35.19	3.31	33.61	8.22	5.48	1.37	6.7	0.0357	Medio
Otzolotepec	0058	El Rincón de Mesa	16	22.22	33.33	55.56	6.00	100.00	66.67	66.67	100.00	0.0	2.6158	Muy bajo
Otzolotepec	0001	Villa Guerrero	11,241	4.39	14.29	14.44	2.33	37.53	1.68	0.63	0.38	4.6	-1.2150	Alto
Otzolotepec	0002	La Concepción de Hidalgo	2,295	3.99	14.31	17.55	2.45	40.04	6.18	16.33	3.39	2.2	-0.9742	Alto
Otzolotepec	0005	Colonia Guadalupe Victoria	4,178	5.19	14.18	25.75	2.21	41.81	2.22	8.10	26.86	3.9	-0.8832	Alto
Otzolotepec	0006	La Huanica	1,242	17.31	19.88	35.96	2.68	28.50	17.04	25.19	8.15	3.5	0.0769	Medio
Otzolotepec	0007	Fabrica María (Pilar María)	281	1.36	17.02	15.84	2.24	29.54	4.69	1.56	0.00	5.5	-1.1912	Alto
Otzolotepec	0008	Santa Ana Mayorazgo	3,365	6.10	16.74	18.63	2.50	35.60	5.32	8.78	5.61	2.2	-0.8994	Alto
Otzolotepec	0009	San Agustín Mimbres	3,977	4.87	13.75	20.16	2.39	33.67	9.24	5.92	3.55	4.3	-0.9356	Alto
Otzolotepec	0011	Barrio de San Juan	1,520	4.91	14.98	20.04	2.53	32.11	5.10	14.01	4.78	3.7	-0.8597	Alto
Otzolotepec	0012	San Mateo Capulhuac	2,786	18.36	25.21	35.24	2.61	41.96	34.99	39.75	3.31	3.2	0.3531	Bajo

Municipio	Numero de localidad	Nombre de la localidad	Población	Porcentaje de población mayor de 15 años analfabeta	Porcentaje de población de 3 a 14 años que no asiste a la escuela	Porcentaje de población de 15 años o más sin primaria completa	Promedio de hijos nacidos vivos	Porcentaje de la población sin derecho habiente a servicio de salud	Porcentaje de viviendas particulares habitadas con piso de tierra	Porcentaje de viviendas particulares habitadas que no disponen de drenaje	Porcentaje de viviendas particulares habitadas que no disponen de agua entubada	Porcentaje de población de 12 años o más desocupada	Indice de Desarrollo Social y Humano	Grado de Desarrollo Social y Humano
Otzolotepec	0013	San Mateo Mozoquilpan	4,381	6.55	14.47	19.99	2.32	43.85	6.92	7.14	0.33	8.6	-0.9694	Alto
Otzolotepec	0014	Santa Ana Jilotzingo	6,625	20.22	23.41	38.66	2.55	45.42	27.65	9.54	3.28	2.0	0.0961	Medio
Otzolotepec	0015	Santa Maria Tetitla	4,352	4.91	14.69	13.74	2.20	38.71	2.77	1.92	0.32	3.4	1.2418	Alto
Otzolotepec	0016	San Isidro las Troyes	659	6.29	18.79	22.02	2.61	44.46	3.82	7.63	11.45	0.9	-0.8278	Alto
Otzolotepec	0017	Villa Seca (La Providencia Villa Seca)	2,077	8.66	20.31	28.69	2.72	30.62	4.48	9.19	2.91	5.3	-0.5422	Medio
Otzolotepec	0018	La Y	1,612	7.42	19.23	26.07	2.44	42.18	7.41	19.75	37.35	10.3	-0.4882	Medio
Otzolotepec	0019	Barrio El Capulin	360	4.15	14.13	15.77	2.62	40.83	4.05	4.05	0.00	7.4	-1.0647	Alto
Otzolotepec	0022	Ejido de Mozoquilpan	2,422	6.67	14.86	19.16	2.52	37.41	10.57	19.92	6.71	5.6	-0.7357	Medio
Otzolotepec	0025	Barrio de la Barranca	1,547	6.41	17.19	20.39	2.38	41.24	12.50	20.72	0.00	6.9	-0.7535	Alto
Otzolotepec	0026	Barrio la Presa	284	9.36	13.79	23.15	2.63	36.27	10.53	38.60	3.51	0.8	-0.4628	Medio
Otzolotepec	0028	Ejido de Santa Maria Tetitla	1,876	8.43	16.43	23.92	2.56	29.80	14.29	33.25	1.69	2.6	-0.3954	Medio
Otzolotepec	0029	Rancho El Oxco	414	19.84	24.81	35.41	2.94	32.13	36.05	46.51	2.33	0.5	0.5821	Bajo
Otzolotepec	0030	La Loma de Puente San Pedro	868	7.16	21.63	28.07	2.58	45.51	10.34	7.47	4.02	14.3	-0.5038	Medio
Otzolotepec	0032	La Paja	963	7.84	14.94	19.91	2.40	39.36	3.70	1.59	2.12	5.3	-0.9720	Alto
Otzolotepec	0033	La Presa	250	23.56	25.00	48.28	2.23	43.20	27.45	17.65	0.00	0.0	0.3128	Bajo
Otzolotepec	0035	La Raya	957	7.64	15.11	23.41	2.63	37.51	9.63	9.63	4.81	10.8	-0.6767	Medio
Otzolotepec	0036	La Rosa	499	23.79	30.34	47.27	2.65	54.51	41.24	32.99	3.09	0.0	0.7149	Bajo
Otzolotepec	0037	Puente San Pedro	1,719	7.89	13.86	20.37	2.35	48.40	9.59	5.48	1.10	6.0	-0.9338	Alto
Otzolotepec	0038	Barrio Solanus	428	6.69	9.57	15.49	2.30	36.21	10.23	6.82	3.41	0.0	-1.0479	Alto
Otzolotepec	0039	La Trampa	108	16.81	14.29	32.74	2.71	52.38	24.32	16.22	2.70	0.0	-0.1630	Medio
Otzolotepec	0040	Barrio de la Rosa	680	5.95	18.69	19.45	2.47	31.32	15.60	6.38	14.18	4.2	-0.7168	Medio
Otzolotepec	0043	Zona Numero Dos San Mateo Capulhuac	1,345	11.12	16.93	28.78	2.91	31.82	26.45	29.64	4.29	8.1	-0.0387	Medio
Otzolotepec	0044	Zona Numero Tres San Mateo Capulhuac	1,416	17.90	19.72	38.42	2.98	44.42	41.81	49.14	4.31	2.7	0.5845	Bajo
Otzolotepec	0045	Zona Numero Cuatro San Mateo Capulhuac	3,267	16.83	26.13	35.20	2.66	42.55	28.02	34.23	1.51	3.6	0.2078	Bajo
Otzolotepec	0046	Zona Numero Uno San Mateo Capulhuac	1,469	18.95	20.41	37.13	2.71	50.44	46.07	50.19	17.23	4.3	0.6149	Bajo
Otzolotepec	0048	La Joya	702	6.46	18.45	19.82	2.39	35.75	1.84	9.82	1.84	2.6	-0.9336	Alto
Otzolotepec	0049	Ejido de San Mateo Capulhuac	210	14.29	18.97	29.32	2.87	53.33	27.91	81.40	95.35	1.5	0.7289	Bajo
Otzolotepec	0050	Ejido de la Y Seccion Siete A Revolucion	5,650	14.22	19.85	31.86	2.61	41.12	12.21	40.88	32.57	8.2	0.0325	Medio
Otzolotepec	0052	Ejido la Providencia	53	12.12	0.00	30.30	2.76	41.51	0.00	10.00	0.00	5.9	-0.7136	Medio
Ozumba	0001	Ozumba de Alzate	16,700	3.59	13.45	13.57	2.28	47.02	8.19	2.91	9.01	4.2	-1.1893	Alto
Ozumba	0003	San Vicente Chimalhuacán	2,616	3.12	14.81	14.57	2.42	45.18	12.69	8.12	8.46	4.0	-1.0334	Alto
Ozumba	0006	San Lorenzo Tlalticoyan (Tlaltecoyac)	406	12.13	33.33	30.15	2.71	85.22	23.16	25.26	66.32	7.9	0.0664	Medio
Ozumba	0007	San Mateo Tecalco	2,897	4.39	11.45	16.29	2.45	34.69	9.75	16.94	35.08	7.2	-0.7902	Alto
Ozumba	0008	Santiago Mamalhuazuca	2,018	5.40	14.60	29.07	2.78	46.38	34.48	27.19	37.69	35.2	0.0132	Medio
Ozumba	0009	San José Tlacotitlán	1,462	4.91	24.66	29.06	2.55	66.35	21.29	14.57	30.25	2.0	-0.4643	Medio
Ozumba	0012	Huejote (Rancho Huejute)	58	9.38	42.11	15.63	3.06	89.66	9.09	54.55	18.16	0.0	-0.2630	Medio
Ozumba	0015	San Jose (Rancho San José Tlacotitlán)	67	16.98	44.44	43.40	2.22	73.13	5.26	47.37	89.47	0.0	0.4613	Bajo
Ozumba	0024	San Sebastian	52	14.63	25.00	34.15	1.76	86.54	33.33	58.33	16.67	0.0	0.0551	Medio
Ozumba	0032	Barrio Actopan	39	0.00	40.00	7.69	2.67	30.77	0.00	0.00	57.14	0.0	-0.8619	Alto
Ozumba	0035	Loma Bonita	72	1.67	50.00	11.67	1.90	68.06	5.26	21.05	21.05	8.1	-0.9585	Alto
Ozumba	0036	Colonia Guadalupe Hidalgo	798	14.50	22.35	37.55	2.88	74.06	22.29	53.01	35.54	3.0	0.2962	Bajo
Papalotla	0001	Papalotla	4,076	2.84	12.90	11.37	2.20	51.91	1.48	1.48	7.18	1.9	-1.4018	Alto
Papalotla	0006	Mazatla (Barrio de Mazatla)	71	4.35	4.55	10.87	2.23	59.15	0.00	25.00	25.00	0.0	-1.2491	Alto
La Paz	0001	Los Reyes Acaquilpan	85,359	3.04	15.63	12.08	2.15	45.18	0.93	0.09	0.36	5.2	-1.3763	Alto
La Paz	0005	La Magdalena Atlicpac	26,429	2.93	15.70	12.41	2.11	44.54	1.91	0.15	0.50	4.2	-1.3739	Alto
La Paz	0008	San Sebastian Chimalpa	12,951	4.36	15.81	15.11	2.18	50.62	6.31	2.06	13.82	4.1	-1.1739	Alto
La Paz	0009	Tecamachalco	6,780	3.34	18.40	15.12	2.21	45.84	2.58	0.12	0.18	4.3	-1.2593	Alto
La Paz	0013	Emiliano Zapata	25,309	4.22	16.44	16.43	2.19	46.20	4.16	0.77	6.03	4.4	-1.1924	Alto
La Paz	0017	Profesor Carlos Hank Gonzalez	10,416	4.23	15.44	16.32	2.20	48.39	3.96	1.52	10.40	4.3	-1.1888	Alto
La Paz	0019	El Pino	8,332	3.55	17.95	14.77	2.19	53.24	3.08	0.56	2.26	5.6	-1.2803	Alto
La Paz	0033	Lomas de San Sebastian	1,447	5.13	17.57	25.77	2.28	47.48	20.35	2.95	97.64	5.9	0.3768	Medio
La Paz	0035	Colonia Maximo de la Cruz	429	5.38	12.04	21.51	2.28	49.88	20.56	2.80	95.33	8.0	-0.5093	Medio
La Paz	0036	Arenal	6,700	4.71	17.60	17.54	2.17	54.33	7.82	2.45	4.01	4.5	-1.1451	Alto
La Paz	0037	Bosques de la Magdalena	2,803	2.62	13.54	11.51	2.10	46.27	1.81	0.15	1.06	5.3	-1.4235	Alto
La Paz	0038	Lomas de San Sebastián	12,372	4.78	16.26	16.86	2.14	50.65	10.14	4.51	70.06	5.7	0.8327	Alto
La Paz	0039	Lomas de Altavista	5,704	3.34	16.03	12.76	2.14	49.47	3.00	0.07	1.05	3.7	-1.3545	Alto
La Paz	0040	San Isidro	33,737	4.34	15.56	16.28	2.09	51.54	11.79	7.39	45.00	4.4	-0.9516	Alto
La Paz	0041	San Jose las Palmas	8,203	5.71	17.97	19.26	2.35	51.75	18.51	3.57	25.23	6.8	-0.7907	Alto
La Paz	0042	Techachalitla	1,994	5.24	16.06	18.46	2.21	52.41	11.13	3.71	14.85	2.3	-1.0249	Alto
La Paz	0043	Unidad Acaquilpan	4,806	4.53	17.09	19.21	2.28	53.37	16.71	15.27	38.75	6.9	-0.7338	Medio
La Paz	0044	Los Pirules	74	13.64	42.86	34.09	2.83	47.30	61.11	0.00	94.44	15.6	0.8654	Bajo
Polotitlán	0001	Polotitlán de la Ilustración	2,881	3.32	9.63	14.32	2.17	31.34	0.53	2.79	0.80	3.6	-1.3101	Alto
Polotitlán	0002	El Alamo	826	10.38	14.15	28.98	2.97	33.54	1.05	16.23	2.62	4.8	-0.4801	Medio
Polotitlán	0004	Celayita (San José Celayita)	1,119	7.38	10.36	21.88	2.60	26.18	1.85	14.07	2.22	11.5	-0.7791	Alto
Polotitlán	0005	Cerro Gordo	243	8.09	8.47	30.64	2.74	17.70	0.00	25.40	1.59	5.8	-0.5090	Medio
Polotitlán	0006	Encinillas	462	7.98	12.79	28.77	2.46	32.47	0.00	18.25	3.17	0.5	-0.7194	Medio
Polotitlán	0007	Barrio Lázaro Cárdenas (San Rafael)	616	4.85	12.75	28.41	2.60	28.08	1.21	24.24	4.85	5.3	-0.5608	Medio
Polotitlán	0008	La Loma del Pino (Pachuquilla)	155	8.25	12.77	39.18	2.33	12.90	13.51	35.14	2.70	0.0	-0.2099	Medio
Polotitlán	0010	La Purísima (Buenavista)	571	11.56	12.86	35.43	2.57	1.23	2.92	43.60	0.00	8.5	-0.0998	Medio
Polotitlán	0011	Ruano	359	7.09	17.78	28.74	2.37	20.61	4.44	31.11	2.22	2.1	-0.5211	Medio
Polotitlán	0012	San Agustín El Cuervo	488	7.80	15.09	19.32	3.25	22.75	3.00	52.00	4.00	14.6	-0.2401	Medio
Polotitlán	0013	San Antonio El Viejo	570	8.00	11.04	24.27	2.60	24.21	3.40	23.13	2.72	3.3	-0.6510	Medio
Polotitlán	0014	San Antonio Escobedo	599	5.62	9.70	27.63	2.52	12.35	1.90	17.09	0.63	15.2	-0.6635	Medio
Polotitlán	0015	San Antonio Polotitlán	687	5.60	11.67	21.98	2.62	27.51	2.50	5.00	4.38	2.7	-0.8947	Alto
Polotitlán	0016	San Francisco Acazuchitlaltongo	403	5.10	9.09	32.31	2.89	1.49	2.75	40.37	3.67	2.0	-0.2969	Medio
Polotitlán	0017	San Nicolás de los Cerritos	400	5.32	9.47	23.76	3.13	21.50	1.83	9.17	4.59	0.6	-0.6949	Medio
Polotitlán	0018	Taxhie	502	7.20	8.40	8.36	2.76	16.33	3.70	29.63	3.70	7.3	-0.8173	Alto
Polotitlán	0026	El Gavillero de la Trinidad (La Curva)	100	5.97	8.00	32.84	2.37	33.00	8.33	20.83	4.17	8.1	-0.6291	Medio
Polotitlán	0028	El Panal	125	18.37	12.50	42.86	2.68	28.00	2.94	94.12	2.94	0.0	0.4692	Bajo
Polotitlán	0032	San Isidrito	62	25.00	38.46	45.45	2.54	30.65	7.69	15.38	7.69	0.0	0.3714	Bajo
Polotitlán	0034	San Isidro El Chico	68	19.51	9.09	31.71	3.28	11.76	0.00	73.33	0.00	0.0	0.3260	Bajo
Polotitlán	0037	El Tesoro	779	7.46	8.02	22.20	2.67	21.57	0.51	9.64	0.00	4.7	-0.8362	Alto
Polotitlán	0041	Rancho El Satélite	69	4.00	16.67	22.00	1.56	23.19	0.00	14.29	4.76	5.9	-1.1354	Alto
Polotitlán	0043	Rancho la Magdalena	169	16.67	8.33	31.67	2.43	33.14	0.00	4.44	0.00	3.1	-0.6074	Medio
Polotitlán	0051	Pueblo Nuevo	51	5.88	0.00	17.65	2.83	49.02	0.00	27.27	9.09	0.3	-0.9364	Alto
Polotitlán	0053	Ranchito de Ruano	166	7.34	22.73	32.11	2.93	12.05	0.00	52.63	2.63	4.8	-0.0792	Medio
Polotitlán	0054	San Antonio Escobedo Norte	243	6.21	12.50	14.91	2.43	22.63	5.88	7.84	0.00	2.4	-0.9897	Alto
Polotitlán	0055	Tlidio	280	7.80	9.38	32.20	2.40	28.57	6.33	43.04	10.13	0.0	-0.4147	Medio
Rayón	0001	Santa Maria Rayon	8,590	4.33	17.37	12.61	2.31	30.07	3.45	1.15	0.84	4.2	-1.1671	Alto
Rayón	0004	Casa Blanca	41	7.14	0.00	32.14	3.31	41.46	12.50	50.00	100.00	0.0	0.2014	Medio
Rayón	0011	San Juan la Isla	2,244	6.10	9.14	17.67	2.35	38.32	3.57	2.58	10.52	4.4	-1.0839	Alto
Rayón	0016	Colonia Emiliano Zapata	1,348	5.16	18.90	15.02	2.27	42.51	3.56	0.71	1.78	3.6	-1.1565	Alto
Rayón	0017	Ex-Hacienda Santiaguito	511	2.27	11.52	12.30	2.13	37.38	9.40	2.56	0.85	3.4	-1.2037	Alto
San Antonio la Isla	0001	San Antonio la Isla	12,525	4.53	14.40	14.23	2.29	35.00	5.84	1.29	8.84	6.7	-1.1185	Alto
San Antonio la Isla	0002	Ex-Rancho San Dimas	8,371	0.48	9.70	2.56	1.59	22.73	2.27	0.08	0.52	3.7	-1.7249	Muy alto
San Antonio la Isla	0010	Rancho San Antonio	220	8.59	22.64	18.75	2.69	39.55	12.50	2.08	72.92	6.0	-0.4021	Medio
San Antonio la Isla	0015	Colonia Cuauhtémoc	787	5.41	17.01	14.29	2.17	32.53	13.46	3.85	14.74	0.0	-0.9895	Alto
San Antonio la Isla	0016	San Agustín	28	5.56	12.50	16.67	3.38	60.71	33.33	0.00	100.00	0.0	-0.1839	Medio
San Antonio la Isla	0017	Colonia la Remolacha	221	4.93	21.43	24.65	2.42	34.84	2.17	8.70	0.00	9.1	-0.8349	Alto
San Felipe del Progreso	0001	San Felipe del Progreso	4,350	4.45	16.57	13.15	2.11	40.00	1.89	2.27	3.12	2.3	-1.2739	Alto
San Felipe del Progreso	0005	La Cabecera Concepción	1,678	5.70	13.19	19.25	2.49	35.64	3.29	5.48	11.23	4.6	-0.9511	Alto
San Felipe del Progreso	0007	Calvario Buenavista	1,928	12.06	16.24	27.65	2.71	32.62	6.72	36.57	13.68	18.4	-0.1989	Medio
San Felipe del Progreso	0008	Calvario del Carmen	4,101	25.94	34.56	52.49	3.35	18.36	29.21	71.56	45.54	10.2	1.6432	Muy bajo
San Felipe del Progreso	0010	El Carmen Ocotepec	1,190	25.30	16.97	51.66	3.94	31.09	15.20	65.20	27.20	32.4	1.3650	Muy bajo
San Felipe del Progreso	0013	Ranchería la Ciénega	730	20.14	30.38	42.36	3.15	31.78	12.74	63.06	52.23	5.8	0.9187	Bajo
San Felipe del Progreso	0018	La Concepción Chico (El Centro)	1,181	14.29	15.88	33.51	2.96	33.62	10.35	73.71	76.10	27.8	0.6478	Bajo
San Felipe del Progreso	0020	Ranchería El Consuelo (El Carmen)	172	22.12	24.44	45.13	3.57	48.26	15.00	52.50	17.50	1.9	0.7989	Bajo
San Felipe del Progreso	0022	Chichilpa	720	16.08	16.53	36.64	3.77	43.61	6.52	57.97	23.19	0.0	0.4620	Bajo
San Felipe del Progreso	0024	Choloeje	1,454	17.79	18.04	44.40	3.77	18.36	15.30	76.87	50.53	2.5	1.1337	Bajo
San Felipe del Progreso	0026	Dios Padre	1,104	23.74	26.50	51.18	3.80	26.90	15.64	70.62	35.55	7.9	1.3711	Muy bajo
San Felipe del Progreso	0027	Dolores Hidalgo	3,374	11.73	18.93	28.71	3.02	35.18	10.04	41.16	31.68	7.1	0.0247	Medio
San Felipe del Progreso	0028	Dotegiare	1,139	16.75	20.22	39.90	3.55	17.65	13.24	57.08	24.66	2.0	0.7040	Bajo
San Felipe del Progreso	0029	Emilio Portes Gil	3,737	10.33	13.52	27.01	2.55	32.16	4.65	6.44	17.18	3.4	-0.6177	Medio
San Felipe del Progreso	0031	Estulempan	528	19.71	21.95	45.88	4.07	25.38	14.14	83.84	96.97	0.7	1.5365	Muy bajo
San Felipe del Progreso	0035	Fresno Nichi	2,434	11.40	20.42	29.93	2.97	34.76	8.40	61.89	22.54	23.1	0.1967	Medio
San Felipe del Progreso	0037	Guadalupe Coté	1,617	23.55	27.26	48.21	3.18	24.12	9.88	82.21	91.70	14.9	1.4337	Muy bajo
San Felipe del Progreso	0045	San Antonio de las Huertas	3,549	16.37	20.59	38.94	2.98	36.49	13.10	85.20	35.88	6.3	0.6962	Bajo
San Felipe del Progreso	0051	Purísima Concepción Mayorazgo (Mayorazgo)	2,676	16.80	22.01	35.81	3.42	32.03	7.79	66.54	33.46	5.0	0.6057	Bajo
San Felipe del Progreso	0052	Mesa de la Aguilita	299	22.70	27.27	52.97	3.69	30.77	14.06	60.94	35.94	18.1	1.2838	Muy bajo
San Felipe del Progreso	0055	El Obraje	1,224	8.25	12.28	24.36	2.62	32.19	5.05	39.71	58.12	2.9	-0.2828	Medio

Municipio	Numero de localidad	Nombre de la localidad	Poblacion	Porcentaje de población mayor de 15 años analfabeta	Porcentaje de población de 3 a 14 años que no asiste a la escuela	Porcentaje de población de 15 años o más sin primaria completa	Promedio de hijos nacidos vivos	Porcentaje de la población sin derecho habiente a servicios de salud	Porcentaje de viviendas particulares habitadas con piso de tierra	Porcentaje de viviendas particulares habitadas que no disponen de drenaje	Porcentaje de viviendas particulares habitadas que no disponen de agua entubada	Porcentaje de población de 12 años o más desocupada	Indice de Desarrollo Social y Humano	Grado de Desarrollo Social y Humano
San Felipe del Progreso	0056	Palmillas	1,918	14.90	20.20	34.29	2.90	30.66	8.30	53.81	13.45	2.5	0.1772	Medio
San Felipe del Progreso	0064	Rincon de los Pirules	1,026	10.48	16.72	31.28	3.13	10.37	11.17	67.02	30.85	0.6	0.3091	Bajo
San Felipe del Progreso	0066	Rioyos Buenavista	1,995	21.81	20.00	40.26	3.56	22.88	8.29	75.94	30.75	6.7	0.9463	Bajo
San Felipe del Progreso	0074	San Agustin Mextepec	4,920	15.34	25.16	47.28	2.81	37.17	8.50	72.70	32.95	1.1	0.1801	Medio
San Felipe del Progreso	0075	San Antonio la Cienega (La Ronta)	1,285	23.72	32.70	54.62	3.21	25.45	14.52	72.20	36.93	8.0	1.3233	Muy bajo
San Felipe del Progreso	0076	San Antonio Mextepec	973	29.17	26.96	51.77	3.65	26.52	14.47	69.30	25.44	7.1	1.4128	Muy bajo
San Felipe del Progreso	0081	San Jeronimo Bonnchete	2,564	19.51	24.92	40.52	3.14	28.12	15.14	92.95	48.56	1.4	1.0479	Bajo
San Felipe del Progreso	0083	San Jeronimo Mavati	905	11.70	24.50	42.05	3.26	16.69	11.38	78.44	10.78	24.2	0.7295	Bajo
San Felipe del Progreso	0089	San Juan Cote Centro	978	17.01	24.33	40.83	3.40	16.97	16.96	80.12	58.48	2.2	1.0827	Bajo
San Felipe del Progreso	0090	San Juan Evangelista	367	14.48	12.12	42.53	4.27	33.51	4.82	41.54	9.23	0.0	0.4732	Bajo
San Felipe del Progreso	0091	San Juan Rioyos	130	23.33	2.94	40.00	3.61	37.69	0.00	62.07	3.45	7.1	0.4520	Bajo
San Felipe del Progreso	0092	San Juan Jalpa Centro	2,667	16.70	17.91	29.14	3.04	30.00	9.35	58.71	24.19	6.2	0.1174	Medio
San Felipe del Progreso	0093	San Lucas Ocotepec	3,043	23.22	22.01	49.20	3.59	34.54	10.26	74.67	19.04	11.3	1.0668	Bajo
San Felipe del Progreso	0097	San Miguel la Labor	5,414	20.36	26.29	50.81	3.18	35.41	11.01	86.33	61.95	4.4	1.3720	Muy bajo
San Felipe del Progreso	0098	San Nicolas Guadalupe	5,905	21.12	28.55	46.94	3.24	34.73	8.60	64.01	58.97	2.1	0.9953	Bajo
San Felipe del Progreso	0099	San Nicolas Mavati	1,145	15.67	28.70	44.92	3.20	28.82	6.81	76.55	18.94	31.7	0.9000	Bajo
San Felipe del Progreso	0103	San Pablo Tlalchichilpa	1,870	16.73	20.28	37.33	2.86	26.26	9.52	53.46	72.94	3.2	0.5539	Bajo
San Felipe del Progreso	0104	San Pedro El Alto	4,925	11.47	21.98	31.01	2.78	35.35	11.96	38.44	29.11	6.8	0.0005	Medio
San Felipe del Progreso	0105	San Pedro El Chico	789	15.78	26.98	38.66	2.76	48.80	8.93	51.90	38.89	9.2	0.4195	Bajo
San Felipe del Progreso	0107	Santa Ana Nichi Ejido	1,213	19.89	24.81	39.39	3.00	25.89	13.65	56.63	30.92	5.2	0.6572	Bajo
San Felipe del Progreso	0108	Santa Ana Nichi	2,245	13.20	24.17	32.78	2.68	34.39	8.17	38.11	20.04	8.7	-0.0259	Medio
San Felipe del Progreso	0111	Santa Cruz Mextepec	1,836	25.73	23.81	49.86	3.58	25.98	13.62	58.87	29.31	5.1	1.1633	Muy bajo
San Felipe del Progreso	0112	Santa Rita de la Cuesta	531	13.61	13.38	38.78	3.83	38.23	17.86	72.32	26.79	7.5	0.7268	Bajo
San Felipe del Progreso	0119	Rancheria la Soledad	678	20.45	21.28	42.42	3.21	25.15	29.17	75.69	77.78	8.1	1.2867	Muy bajo
San Felipe del Progreso	0119	Tlalchichilpa	366	11.11	20.95	35.80	3.10	38.25	6.49	81.82	27.27	7.5	0.4086	Bajo
San Felipe del Progreso	0120	Ejido de Tlalchichilpa	147	13.43	18.18	33.33	3.24	19.31	9.28	67.19	23.44	0.0	0.4018	Bajo
San Felipe del Progreso	0123	Tres Estrellas	1,467	20.83	23.48	39.31	3.29	28.56	3.70	62.96	39.63	4.9	0.7126	Bajo
San Felipe del Progreso	0125	El Tunal	2,045	9.84	11.86	23.28	2.70	27.24	3.44	22.67	32.67	2.4	-0.4631	Medio
San Felipe del Progreso	0126	Ejido del Tunal Nenaxi	1,941	7.81	12.00	21.96	2.55	29.06	5.13	25.43	99.02	7.7	-0.2580	Medio
San Felipe del Progreso	0129	Rancheria la Virgen	443	20.82	24.49	35.32	3.19	34.54	8.54	80.49	48.78	1.3	0.6089	Bajo
San Felipe del Progreso	0130	Ejido la Virgen	924	20.98	30.42	40.98	3.59	27.38	8.96	70.89	11.39	5.1	0.8854	Bajo
San Felipe del Progreso	0135	Rosa del Calvario	429	16.65	15.43	34.32	3.50	8.39	3.90	92.21	36.36	20.0	0.8545	Bajo
San Felipe del Progreso	0152	Ericinillas de San Antonio la Cienega	485	18.72	31.58	45.23	3.61	23.92	10.11	66.29	82.58	3.6	1.0804	Bajo
San Felipe del Progreso	0154	Barrio Boreje de San Antonio la Cienega	1,145	16.77	29.04	36.58	4.68	19.13	7.67	70.48	11.43	4.6	0.9270	Bajo
San Felipe del Progreso	0155	Rancheria la Manzana	113	12.50	17.14	37.50	3.15	41.59	0.00	34.00	40.00	4.5	0.1228	Medio
San Felipe del Progreso	0159	Barrio las Palomas, Santa Ana Nichi	846	22.43	35.38	42.05	3.09	28.15	13.70	63.70	41.78	1.8	1.0030	Bajo
San Felipe del Progreso	0161	Agua Zarca Nichi	344	19.80	25.45	38.59	3.04	25.68	9.52	87.30	88.89	15.1	1.1441	Muy bajo
San Felipe del Progreso	0163	Barrio la Cañada San Antonio la Cienega	373	15.91	31.71	57.27	3.23	28.95	4.41	73.53	36.76	5.2	1.0324	Bajo
San Felipe del Progreso	0168	Rancheria la Carrera	339	15.20	25.00	37.96	3.48	25.07	7.81	37.50	12.50	9.6	0.4184	Bajo
San Felipe del Progreso	0170	Ejido de Chichilpa	167	19.70	23.53	34.00	4.07	26.11	6.67	46.67	0.00	2.0	-0.5546	Bajo
San Felipe del Progreso	0176	Flor de Maria	43	14.81	40.00	37.04	3.94	51.16	8.33	25.00	100.00	0.0	0.7854	Bajo
San Felipe del Progreso	0178	Colonia la Esperanza	84	5.26	23.53	15.79	2.66	8.33	0.00	25.00	41.67	0.0	-0.4390	Medio
San Felipe del Progreso	0197	Colonia Plateros de Palmillas	256	7.01	17.74	21.74	2.66	27.73	6.78	33.90	8.47	5.7	-0.4756	Medio
San Felipe del Progreso	0208	Barrio San Francisco San Nicolas Guadalupe	2,146	20.80	26.18	46.21	3.05	53.49	5.39	68.19	23.72	9.9	0.6835	Bajo
San Felipe del Progreso	0209	Barrio San Francisco Ejido de San Pablo Tlalch	571	21.56	21.13	43.41	3.51	28.72	16.95	66.10	28.81	12.9	1.0048	Bajo
San Felipe del Progreso	0223	Barrio Tepetitlan Emilio Portes Gil	1,032	14.47	19.37	32.89	2.73	28.29	16.67	65.83	99.17	5.2	0.6544	Bajo
San Felipe del Progreso	0229	Barrio de la Era San Pablo Tlalchichilpa	671	24.55	18.75	47.70	3.86	25.34	9.41	74.71	55.29	2.7	1.3084	Muy bajo
San Felipe del Progreso	0231	Barrio Santa Cruz de San Pablo Tlalchichilpa	728	12.54	24.32	31.14	2.91	32.64	8.70	59.63	59.01	4.4	0.3563	Bajo
San Felipe del Progreso	0232	Ampliacion de San Antonio la Cienega	388	17.11	24.46	46.93	3.31	26.13	5.26	73.68	63.16	32.1	1.0780	Bajo
San Felipe del Progreso	0233	Colonia Guadalupe	199	9.86	11.11	19.72	2.52	24.62	8.51	46.81	61.70	1.2	-0.2296	Medio
San Felipe del Progreso	0235	Barrio Zaragoza Ejido de Fresno Nichi	915	10.18	18.66	29.82	2.79	40.33	5.17	86.78	38.51	1.9	0.2018	Medio
San Felipe del Progreso	0240	Barrio San Jose, Ejido de San Pedro El Alto	1,429	15.20	33.71	40.39	2.99	32.68	15.36	67.24	76.79	12.0	0.9530	Bajo
San Felipe del Progreso	0244	Barrio Tungarefo, Emilio Portes Gil	599	11.28	22.53	32.60	3.25	30.22	3.52	50.00	68.31	12.6	0.5298	Bajo
San Felipe del Progreso	0249	Ejido San Agustin Mextepec	191	12.52	25.00	41.03	2.48	36.85	0.00	23.08	57.44	5.4	0.1796	Medio
San Felipe del Progreso	0251	Ejido de San Felipe del Progreso	248	7.79	16.67	12.82	2.29	38.71	0.00	14.75	76.07	2.1	-0.5242	Alto
San Felipe del Progreso	0257	Barrio El Agostadero Ejido de San Juan Jalpa	510	8.48	17.81	29.09	2.88	34.51	4.92	31.97	67.02	2.2	-0.0928	Medio
San Felipe del Progreso	0260	Ejido de Palmillas	188	7.38	13.21	26.41	2.97	16.49	6.98	76.74	2.33	0.0	-0.0650	Medio
San Felipe del Progreso	0261	Ejido de San Juan Jalpa	526	12.70	10.16	34.70	3.07	20.13	9.38	57.81	18.75	5.0	0.1927	Medio
San Felipe del Progreso	0263	Barrio Cerro de la Luna del Fresno Nichi	72	13.64	40.91	31.82	3.71	33.33	31.58	100.00	94.74	0.0	1.4829	Muy bajo
San Felipe del Progreso	0264	Barrio El Salto San Antonio la Cienega	469	10.39	30.37	34.98	2.65	17.06	2.47	38.55	1.20	0.6	-0.0619	Medio
San Felipe del Progreso	0270	Mesa de la Aguila	143	26.97	22.73	43.82	2.07	22.38	30.00	95.00	95.00	4.3	1.3708	Muy bajo
San Felipe del Progreso	0271	Rancho la Virgen San Pedro El Alto	336	12.57	25.81	41.53	3.29	25.60	27.78	100.00	25.93	33.7	1.1767	Muy bajo
San Felipe del Progreso	0274	Charcos Azules San Jeronimo Mavati	414	13.21	27.12	33.96	3.00	23.43	10.71	70.15	33.33	4.5	0.5442	Bajo
San Felipe del Progreso	0275	Ejido de la Cabecera	333	5.55	10.47	23.96	2.40	33.03	9.80	76.06	100.00	14.3	0.0994	Medio
San Felipe del Progreso	0276	La Presa San Antonio Mextepec	300	15.13	8.47	46.71	3.46	20.67	21.15	88.46	15.38	12.5	0.9500	Bajo
San Felipe del Progreso	0277	Colonia la Constitucion, San Antonio Mextepec	542	20.36	22.09	48.28	3.37	28.23	13.39	68.75	16.07	4.7	0.9207	Bajo
San Felipe del Progreso	0278	Barrio la Mesa, Rioyos Buenavista	949	33.40	34.30	54.65	3.74	21.92	8.70	90.06	38.51	5.9	1.8293	Muy bajo
San Felipe del Progreso	0279	Rancheria Ericinillas	242	14.38	16.22	34.35	3.55	19.01	8.70	58.70	8.70	4.2	0.4007	Bajo
San Felipe del Progreso	0280	Barrio las Presas, Ejido de San Jerónimo Mava	355	12.86	26.26	29.69	2.93	27.89	8.70	82.61	88.41	1.9	0.6566	Bajo
San Felipe del Progreso	0281	Barrio El Rincon Santa Ana Nichi Ejido	543	18.31	28.14	48.50	3.02	34.62	13.79	70.11	21.84	22.8	0.9183	Bajo
San Felipe del Progreso	0282	Barrio las Torres, San Lucas Ocotepec	354	21.47	20.16	47.12	3.44	39.63	12.50	94.44	63.89	54.9	1.4576	Muy bajo
San Felipe del Progreso	0283	La Manzana, Ejido El Rincon de los Pirules	49	20.00	17.65	46.67	3.15	26.53	14.29	67.14	85.71	0.0	0.9841	Bajo
San Felipe del Progreso	0284	Ejido Zaragoza	42	31.82	27.78	63.64	2.21	19.05	22.22	100.00	100.00	22.2	1.9831	Muy bajo
San Felipe del Progreso	0285	Rancho Guadalupe, San Lucas Ocotepec	471	23.77	15.96	54.47	3.25	31.85	11.34	86.60	18.56	7.4	1.1183	Bajo
San Felipe del Progreso	0286	San Juan Cote Ejido	1,220	17.75	27.83	39.94	3.13	22.12	16.41	88.72	29.23	21.3	1.0173	Bajo
San Felipe del Progreso	0287	Torrecillas Nenaxi Ejido El Tunal	46	15.15	20.00	36.36	1.73	13.04	0.00	42.86	100.00	0.0	0.1247	Medio
San Felipe del Progreso	0288	Barrio El Llano Santa Ana Nichi Ejido	212	15.44	25.00	37.50	3.11	37.74	15.38	66.67	30.77	4.7	0.5846	Bajo
San Felipe del Progreso	0289	Barrio las Animas, Ejido de San Pedro El Alto	1,108	13.43	28.49	34.57	2.96	24.82	14.36	70.79	65.84	5.9	0.7128	Bajo
San Felipe del Progreso	0290	Barrio las Palomas, San Miguel la Labor	339	25.65	27.05	52.88	3.53	21.24	5.17	75.36	53.45	4.2	1.3800	Muy bajo
San Felipe del Progreso	0291	Barrio Santa Cruz, San Pedro El Alto	265	12.43	27.77	37.85	3.04	32.63	17.65	100.00	21.57	2.6	0.7671	Bajo
San Felipe del Progreso	0292	Barrio Tierra Blanca, Ejido de San Pedro El Alto	1,399	13.33	23.81	38.07	3.06	31.59	8.98	52.50	77.34	1.6	0.5890	Bajo
San Felipe del Progreso	0293	Ejido de la Concepcion Chico	163	11.85	26.92	35.92	2.98	37.42	21.21	54.55	57.58	33.9	0.6439	Bajo
San Martin de las Pirámides	0001	San Martin de las Pirámides	12,812	2.32	12.55	11.33	2.19	48.96	2.01	0.93	2.81	3.5	-1.4179	Alto
San Martin de las Pirámides	0002	Colonia Alvaro Obregón	369	1.93	13.64	10.08	2.55	57.14	7.14	12.24	24.49	6.3	0.9490	Alto
San Martin de las Pirámides	0003	San Jose Cerro Gordo	191	4.82	16.33	20.33	2.24	47.12	9.52	4.76	9.52	0.0	1.0091	Alto
San Martin de las Pirámides	0006	Ixtlahuaca	789	6.04	11.27	17.22	2.60	43.73	5.79	22.11	6.84	0.7	-0.8803	Alto
San Martin de las Pirámides	0007	San Antonio de las Palmas	1,411	4.33	10.68	17.85	2.38	45.52	4.76	5.08	7.30	3.7	-1.1202	Alto
San Martin de las Pirámides	0008	San Pablo Ixquitlán	1,928	2.57	14.88	16.04	2.35	49.74	3.27	1.96	1.96	2.8	-1.2385	Alto
San Martin de las Pirámides	0009	Santa Maria Palapa	1,840	6.57	11.54	21.20	2.43	44.73	4.44	5.92	22.62	3.5	-0.9138	Alto
San Martin de las Pirámides	0010	Santiago Tepetitlán	1,609	9.12	12.96	25.20	2.71	47.42	5.74	4.74	0.50	1.7	-0.7825	Alto
San Martin de las Pirámides	0013	Santa Maria Tezoyotipa	592	4.93	12.74	17.05	2.53	38.51	3.80	5.70	6.33	4.3	-1.0310	Alto
San Martin de las Pirámides	0014	Tlachichilpa	344	2.33	11.59	20.97	2.39	7.27	2.30	8.05	2.30	0.7	-0.8870	Alto
San Martin de las Pirámides	0023	La Noria	58	7.50	20.00	12.50	2.84	29.31	13.33	6.67	93.33	8.0	-0.5346	Medio
San Martin de las Pirámides	0024	Ejido San Martin	533	8.09	16.34	13.58	2.38	50.84	1.22	0.75	30.60	0.5	-1.0049	Alto
San Martin de las Pirámides	0025	Tlanepis de la Tuna	13	20.00	100.00	60.00	1.80	38.46	0.00	25.00	75.00	0.0	1.1022	Bajo
San Martin de las Pirámides	0027	Predio Palma Y Raya	84	16.07	38.10	30.36	3.25	63.10	14.29	12.05	85.71	12.9	0.4340	Bajo
San Martin de las Pirámides	0029	El Salitio	460	9.12	21.85	23.90	2.72	44.42	7.27	20.00	4.55	1.8	-0.5535	Medio
San Martin de las Pirámides	0030	Colonia San Marcos Cerro Gordo	134	7.79	9.09	36.36	3.18	31.34	0.00	3.33	96.67	2.6	-0.1093	Medio
San Martin de las Pirámides	0031	Cozotlan Norte	1,505	5.37	5.60	15.31	2.29	36.28	5.42	5.87	9.78	3.7	-1.0972	Alto
San Martin de las Pirámides	0032	Chimalpa (Kilometro 34 Carretera México-Tular	119	6.58	20.00	22.37	2.51	64.71	3.57	10.71	3.57	0.0	-0.9396	Alto
San Mateo Atenco	0001	San Mateo Atenco	67,890	7.44	14.42	11.13	2.27	34.59	2.42	2.08	27.15	2.7	-1.1746	Alto
San Mateo Atenco	0012	Santa Maria la Asunción	4,200	5.13	12.36	10.83	2.17	34.00	3.07	2.66	14.55	2.8	-1.2773	Alto
San Mateo Atenco	0026	Barrio de San Francisco (San Agustin)	189	3.33	8.02	10.06	2.02	38.62	10.28	2.56	25.64	2.9	-1.2531	Alto
San Mateo Atenco	0027	Barrio de San Pedro	300	6.53	13.47	11.06	2.12	27.67	3.33	21.67	31.67	3.1	-0.9515	Alto
San Simón de Guerrero	0001	San Simón de Guerrero	1,022	3.78	12.15	15.13	2.54	9.29	2.55	2.92	0.73	3.5	-1.0276	Alto
San Simón de Guerrero	0003	Barrio Santa Cruz	60	11.76	13.64	29.41	3.64	13.33	0.00	26.67	6.67	5.3	-0.0645	Medio
San Simón de Guerrero	0004	La Cumbre	115	7.59	7.41	16.99	3.46	38.26	0.00	13.04	0.00	0.0	-0.7273	Medio
San Simón de Guerrero	0005	Estancia Vieja (San José la Estancia)	543	12.50	16.78	30.43	3.08	21.92	5.15	8.82	2.94	14.5	-0.2597	Medio
San Simón de Guerrero	0006	Mina de Agua	106	8.25	19.15	29.90	3.35	44.87	14.29	17.14	5.71	14.0	-0.1991	Medio
San Simón de Guerrero	0007	Barrio del Monte	150	19.10	32.65	19.44	3.45	24.67	32.35	70.59	0.00	0.0	1.1938	Muy bajo
San Simón de Guerrero	0008	Rancho Viejo Cuentla (Rancho Viejo)	170	16.98	30.77	47.17	3.29	17.06	23.81	33.33	7.14	0.0	0.7231	Bajo
San Simón de Guerrero	0009	San Diego Cuentla (Llano Grande)	799	14.81	15.15	29.82	3.20	21.15	10.47	26.74	16.28	0.4	0.0338	Medio
San Simón de Guerrero	0010	San Gabriel Cuentla	596	12.12	13.62	26.45	3.00	18.29	7.40	43.80	28.93	16.0	0.0262	Medio
San Simón de Guerrero	0012	Titipac Cuentla (Titipac)	99	10.00	3.13	30.00	3.17	19.19	19.06	33.33	14.29	0.0	-0.0908	Medio
San Simón de Guerrero	0013	Los Berros Cuentla	148	13.89	18.75	25.93	3.26	17.86	5.13	28.21	5.13	12.2	-0.0653	Medio
San Simón de Guerrero	0014	Rincon de los Trigos	115	27.73	16.22	42.42	3.00	40.87	16.67	83.33	37.50	10.7	0.9743	Bajo
San Simón de Guerrero	0015	El Jocoyol Cuentla (Jocoyoles)	171	15.79	2.63	31.58	3.48	12.40	23.08	65.38	19.23	0.0	0.5099	Bajo
San Simón de Guerrero	0017	Guardarraya	146	14.39	7.32	29.79	3.18	23.29	19.23	80.77	61.54	0.0	0.6130	Bajo
San Simón de Guerrero	0021	Peña Redonda	84	19.23	17.39	48.08	4.14	28.57	35.71	42.86	71.43	0.0	1.3550	Muy bajo
San Simón de Guerrero	0024	El Mango Cuentla (El Mango)	195	13.16	11.59	29.82	3.69	27.18	7.69	79.49	33.33	2.5	0.4960	Bajo

Municipio	Número de localidad	Nombre de la localidad	Población	Porcentaje de población mayor de 15 años analfabetas	Porcentaje de población de 3 a 14 años que no asiste a la escuela	Porcentaje de población de 15 años o más sin primaria completa	Promedio de hijos nacidos vivos	Porcentaje de la población sin servicio médico o sin servicio de salud	Porcentaje de viviendas particulares habitadas con piso de tierra	Porcentaje de viviendas particulares habitadas que no disponen de drenaje	Porcentaje de viviendas particulares habitadas que no disponen de agua entubada	Porcentaje de población de 12 años o más desocupada	Índice de Desarrollo Social y Humano	Grado de Desarrollo Social y Humano
San Simón de Guerrero	0025	El Zapote	143	20.41	17.31	37.65	3.38	27.97	4.55	63.64	100.00	0.0	1.1280	Bajo
San Simón de Guerrero	0026	Barrio San José (Barrio Tecolote)	579	14.36	11.86	32.25	3.02	17.27	5.00	18.99	4.43	4.9	-0.1817	Medio
San Simón de Guerrero	0027	Barrio San Pedro (El Espinal)	319	13.96	12.99	33.78	3.44	23.20	12.50	25.00	2.50	6.8	0.0754	Medio
San Simón de Guerrero	0028	Barrio Santa Rosa (La Gallinada)	255	4.09	10.14	12.28	2.50	15.29	3.51	5.26	3.51	6.0	-1.0760	Alto
San Simón de Guerrero	0029	El Momustle	94	22.81	15.15	33.33	3.11	14.89	10.53	52.63	0.00	0.0	0.3985	Bajo
San Simón de Guerrero	0032	La Rinconada	153	24.18	16.33	57.14	4.65	18.95	32.26	80.65	51.61	0.0	1.9827	Muy bajo
San Simón de Guerrero	0033	Barrio de Cruz Verde	87	5.90	14.81	27.59	2.67	31.03	10.00	13.04	0.00	6.5	-0.5553	Medio
San Simón de Guerrero	0034	Barrio la Fragua	87	10.91	13.04	43.64	2.61	25.29	9.52	38.10	47.62	13.8	0.1898	Medio
Santo Tomás	0001	Santo Tomas de los Platanos	766	4.48	7.78	20.97	3.10	12.27	1.42	0.94	1.42	2.4	-0.8220	Alto
Santo Tomás	0002	San José Barbechos (Los Barbechos)	93	14.55	9.08	40.00	4.55	7.53	11.76	35.29	100.00	0.0	1.0244	Bajo
Santo Tomás	0003	Cienaguillas	32	6.70	71.43	26.09	2.45	21.88	12.50	25.00	12.50	0.0	0.0848	Medio
Santo Tomas	0004	La Laguna	25	37.50	44.44	56.25	4.63	20.00	20.00	20.00	20.00	0.0	1.8458	Muy bajo
Santo Tomás	0005	El Ocotal	81	10.17	5.88	28.81	3.21	12.35	28.57	52.38	23.81	0.0	0.2571	Bajo
Santo Tomas	0006	Potrero de Abajo (Colonia Guadalupe)	75	26.00	28.10	36.00	3.42	5.33	0.00	85.71	28.57	0.0	1.1328	Bajo
Santo Tomás	0007	Potrero de Arriba (La Ceiba)	103	4.48	14.81	41.79	3.55	13.59	12.50	12.50	4.17	2.8	-0.0374	Medio
Santo Tomás	0008	Ojo de Agua	240	13.07	13.64	53.59	3.91	14.17	48.00	54.00	16.00	0.0	1.2363	Muy bajo
Santo Tomás	0009	Rincon Grande	81	18.00	10.71	30.00	3.63	2.47	4.17	8.33	4.17	4.0	0.0185	Medio
Santo Tomás	0010	Salitre de la Cal (El Zapote)	156	19.09	10.81	33.64	2.98	37.18	10.00	43.33	10.00	2.1	0.1037	Medio
Santo Tomás	0011	Salitre Terreros	359	21.37	21.59	35.89	3.38	15.60	3.70	13.58	34.57	2.8	0.3371	Bajo
Santo Tomás	0012	San Miguel Sandemialma	133	23.75	13.16	45.00	4.13	22.56	9.09	48.48	0.00	0.0	0.8396	Bajo
Santo Tomás	0013	San Pedro El Chico	28	35.00	12.50	70.00	3.08	10.71	42.86	71.43	85.71	0.0	2.2046	Muy bajo
Santo Tomás	0014	San Pedro El Grande	65	19.23	0.00	25.00	3.95	4.62	7.69	30.77	92.31	0.0	0.5152	Bajo
Santo Tomás	0015	San Pedro Ixtapantongo (Ixtapantongo)	335	10.85	10.00	28.31	3.22	11.64	6.10	8.76	58.54	5.0	-0.1186	Medio
Santo Tomás	0016	Santa Bárbara	223	10.67	7.02	28.67	3.07	11.21	5.56	29.63	24.07	0.0	-0.1938	Medio
Santo Tomás	0017	Poblado de Santo Tomas (El Puerto San Isidro)	149	17.48	17.95	47.57	3.42	10.74	30.56	30.56	69.44	2.0	1.0162	Bajo
Santo Tomás	0018	Tacuatapan	276	14.14	24.59	27.75	2.64	16.30	13.46	48.08	0.00	8.3	0.0533	Medio
Santo Tomás	0019	Pueblo Viejo	93	20.69	7.41	39.66	3.83	19.35	10.53	63.16	31.58	12.1	0.8368	Bajo
Santo Tomás	0020	Rincon Vivero (El Maracana)	426	10.84	16.30	26.57	3.48	20.89	1.82	1.82	11.82	15.9	-0.3033	Medio
Santo Tomás	0021	El Llano	43	8.33	17.65	25.00	4.25	0.00	20.00	60.00	60.00	0.0	0.7372	Bajo
Santo Tomas	0023	Las Canoas	164	15.18	20.15	38.39	3.48	14.02	12.82	12.82	7.69	0.0	0.2206	Bajo
Santo Tomas	0024	El Jocoyol (San José El Jocoyol)	114	13.04	47.06	44.93	3.76	7.02	35.00	35.00	5.00	2.9	1.0702	Bajo
Santo Tomás	0029	El Salitre Bramador	82	10.71	42.86	46.43	3.93	13.41	19.05	76.19	4.76	0.0	1.1305	Bajo
Santo Tomas	0030	El Aguacate	22	11.76	75.00	58.82	3.55	18.18	16.67	50.00	16.67	0.0	1.3750	Muy bajo
Santo Tomás	0031	El Anono	31	26.32	35.36	47.37	3.09	12.90	42.86	71.43	85.71	0.0	1.6142	Muy bajo
Santo Tomás	0034	Potrero de Abajo (Granadillo)	18	18.18	33.33	51.55	7.00	0.00	0.00	66.67	33.33	0.0	2.1951	Muy bajo
Santo Tomás	0035	El Sifon	622	8.16	14.20	32.06	3.10	5.14	4.29	5.71	10.00	1.0	-0.3145	Medio
Santo Tomás	0036	Las Flores	668	10.07	10.95	25.06	3.04	12.72	3.29	4.61	0.66	3.2	-0.2187	Medio
Santo Tomás	0037	El Pedregal	24	8.33	12.50	16.67	3.50	28.83	0.00	80.00	0.00	0.0	-0.1124	Medio
Santo Tomas	0038	Rincon Chico	545	13.59	24.09	31.79	2.54	29.54	7.91	7.91	9.35	4.2	-0.3222	Medio
Santo Tomas	0039	Los Nogales	239	12.74	14.55	42.04	2.74	30.13	1.79	23.21	12.50	7.1	-0.1327	Medio
Santo Tomas	0040	El Aguacate	52	5.41	18.18	29.73	2.58	29.85	23.08	38.46	23.08	0.0	-0.1679	Medio
Santo Tomás	0041	El Plan	60	12.50	20.00	35.00	3.37	25.00	20.00	13.33	0.00	3.6	0.0745	Medio
Santo Tomas	0042	Fronton Vivero	597	10.89	8.83	24.56	2.55	28.10	2.70	1.35	0.00	3.9	-0.7663	Alto
Santo Tomas	0043	Loma Bonita	2,091	7.24	13.98	22.49	3.01	11.14	1.01	1.21	0.81	4.0	-0.6861	Medio
Soyaniquilpan de Juarez	0001	San Francisco Soyaniquilpan	4,287	3.56	12.49	16.52	2.28	24.26	1.67	10.74	2.50	2.4	-1.0983	Alto
Soyaniquilpan de Juarez	0002	El Divisadero de Zapata	520	5.56	21.88	19.75	2.61	32.88	1.90	58.10	13.33	1.1	-0.4426	Medio
Soyaniquilpan de Juarez	0003	El Divisadero Fresno (El Divisadero)	1,059	8.11	7.60	28.65	2.62	19.36	2.58	69.00	5.54	1.9	-0.2371	Medio
Soyaniquilpan de Juarez	0004	La Cal	304	5.33	12.31	26.22	2.66	27.63	1.32	52.63	9.21	2.6	-0.3094	Medio
Soyaniquilpan de Juarez	0005	Ignacio Zaragoza (Zaragoza)	815	10.72	16.94	33.67	2.64	19.75	3.76	76.88	30.11	7.7	0.2421	Bajo
Soyaniquilpan de Juarez	0006	Palos Altos	337	1.98	7.46	25.00	2.78	27.89	0.00	31.76	9.41	0.0	-0.7448	Alto
Soyaniquilpan de Juárez	0007	San Agustin Buenavisto	1,271	4.52	6.82	17.64	2.59	19.81	2.63	43.57	8.48	0.8	-0.2118	Medio
Soyaniquilpan de Juárez	0009	San Juan Daxthi	1,888	7.21	11.11	30.72	2.71	26.81	5.65	48.50	6.84	3.2	-0.3067	Medio
Soyaniquilpan de Juarez	0010	Vistahermosa (Vista Hermosa)	229	9.46	17.19	35.21	3.07	18.78	3.57	41.07	7.14	4.8	-0.0275	Medio
Soyaniquilpan de Juarez	0012	San Juan del Cuervo (El Cuervo)	203	13.38	6.38	28.87	2.66	16.26	5.56	68.52	9.26	7.1	-0.0441	Medio
Soyaniquilpan de Juarez	0013	Gavillero de Santa Ana	141	8.65	13.79	23.08	2.29	33.33	0.00	45.71	8.57	0.0	-0.6013	Medio
Soyaniquilpan de Juarez	0017	San Isidro (Colonia San Isidro)	306	7.14	9.30	20.41	2.09	24.51	1.54	30.00	3.08	10.7	-0.4813	Medio
Soyaniquilpan de Juarez	0018	San José Deguedé	799	4.95	10.11	30.04	2.91	25.53	1.79	26.01	8.52	3.0	-0.5218	Medio
Soyaniquilpan de Juarez	0020	Santa Cruz (Ejido de Palos Altos)	198	11.19	28.00	33.53	2.84	26.26	7.68	73.08	13.46	2.1	0.28	Bajo
Soyaniquilpan de Juarez	0029	Quinta Manzana de San Jose Deguedo	161	8.87	18.52	33.87	2.18	18.63	0.00	62.50	6.25	1.6	-0.2336	Medio
Soyaniquilpan de Juarez	0030	Tercera Manzana de San Juan del Cuervo	79	2.04	3.70	18.37	3.03	25.32	5.00	45.00	5.00	5.9	-0.6513	Medio
Sultepec	0001	Sultepec de Pedro Ascencio de Alquisiras	3,595	8.21	14.38	19.39	2.32	13.05	4.06	2.71	6.55	3.3	-0.8605	Alto
Sultepec	0002	La Albarrada	131	9.30	18.18	25.58	3.86	15.27	5.56	33.33	75.00	35.9	0.4507	Bajo
Sultepec	0003	Atzumpa	520	34.17	9.85	48.46	4.32	19.62	18.26	33.91	10.43	5.0	1.2602	Muy bajo
Sultepec	0004	El Calvario	439	35.71	15.68	62.78	3.30	26.20	46.43	35.71	8.04	0.0	1.5710	Muy bajo
Sultepec	0005	Capula	1,032	5.89	6.40	18.45	2.46	10.76	6.25	9.38	56.25	0.8	-0.6844	Medio
Sultepec	0006	Capulatengo	43	46.15	66.67	58.97	3.58	4.65	20.00	100.00	53.33	0.0	2.8166	Muy bajo
Sultepec	0007	La Ciénega	252	9.94	16.18	26.32	3.71	10.71	1.59	36.51	98.41	4.7	0.3731	Bajo
Sultepec	0008	Cojaltitla	94	45.31	36.00	53.13	2.55	30.85	15.79	89.47	36.84	0.0	1.7717	Muy bajo
Sultepec	0009	Coquito	306	27.54	19.05	43.00	3.47	20.26	5.63	42.25	25.35	0.0	0.7856	Bajo
Sultepec	0010	El Cristo	61	30.95	22.22	47.62	3.04	6.56	0.00	26.67	40.00	0.0	0.7968	Bajo
Sultepec	0011	Segunda Manzana de Cuatro Cruces	161	36.17	13.79	56.38	3.30	16.77	12.50	80.00	100.00	0.0	1.8296	Muy bajo
Sultepec	0012	Diego Sánchez	540	9.62	16.99	33.79	2.81	12.22	7.69	17.69	26.92	7.3	-0.0873	Medio
Sultepec	0013	Jalpan (Jalpa)	786	19.28	20.08	34.96	3.27	14.12	0.98	55.81	22.09	1.1	0.5171	Bajo
Sultepec	0014	Laguna Seca	430	20.57	15.97	30.50	3.49	4.65	4.42	83.19	0.00	0.0	0.6177	Bajo
Sultepec	0015	Laguna Verde	357	33.01	27.41	59.71	3.08	36.69	21.62	40.54	91.89	20.0	1.6392	Muy bajo
Sultepec	0016	Manial de Guadalupe de Arriba	395	24.19	23.73	45.97	3.21	14.43	8.95	52.81	11.24	1.0	0.8039	Bajo
Sultepec	0017	Metlatlepec	498	35.87	15.89	52.38	4.10	9.24	8.40	66.41	8.40	0.0	1.5104	Muy bajo
Sultepec	0018	Mextepec	583	48.60	21.88	57.26	4.56	22.30	18.97	41.38	18.10	0.0	2.0377	Muy bajo
Sultepec	0019	Las Peñas	143	18.63	21.21	38.24	2.38	7.69	6.67	46.67	20.00	0.0	0.2420	Bajo
Sultepec	0020	Pepechuca	72	10.71	16.67	33.93	3.13	5.56	15.79	26.32	42.11	0.0	0.2043	Bajo
Sultepec	0021	Potzontepec	581	38.14	6.35	60.06	3.79	16.40	33.81	28.78	4.32	4.4	1.4935	Muy bajo
Sultepec	0022	Puentecillas	491	18.51	14.50	37.91	3.02	30.35	8.11	36.04	98.20	0.0	0.5334	Bajo
Sultepec	0023	Hacienda de Real de Abajo (Santa Lucia)	128	10.31	18.18	34.02	3.00	25.00	9.38	6.25	59.38	9.7	-0.0267	Medio
Sultepec	0024	El Rincón del Cristo (Rinconada del Cristo)	283	22.87	20.78	54.20	2.88	5.71	8.96	50.75	94.03	0.0	1.1525	Muy bajo
Sultepec	0025	Rancho Salinas	162	23.33	5.13	48.33	2.70	11.73	15.53	47.37	15.79	30.6	0.8104	Bajo
Sultepec	0027	San Hipólito Zacatales	41	50.00	0.00	63.16	4.45	21.95	13.33	66.67	86.67	0.0	2.3482	Muy bajo
Sultepec	0028	San Isidro Xochitla	828	23.34	26.02	42.25	3.55	29.35	13.29	68.21	77.46	0.0	1.2182	Muy bajo
Sultepec	0029	San Miguelito	180	28.18	16.39	54.55	3.47	18.33	19.05	55.52	2.38	0.0	1.1683	Muy bajo
Sultepec	0030	San Miguel Totolmaloya	406	20.31	17.07	36.02	3.14	30.30	5.21	14.58	51.04	9.4	0.2507	Bajo
Sultepec	0031	San Nicolás del Cobre (San Nicolás)	122	23.17	18.18	46.34	2.71	3.28	10.71	92.86	100.00	0.0	1.3202	Muy bajo
Sultepec	0032	San Pedro Hueyahualco	869	28.00	18.34	45.89	3.53	19.79	13.76	52.91	28.57	0.0	1.0620	Bajo
Sultepec	0033	Santa Cruz (Santo Cruz Texcalapa)	2,448	24.42	30.43	49.44	3.44	12.34	11.58	41.89	58.32	9.0	1.1935	Muy bajo
Sultepec	0034	Santo Tomás de las Flores (Santo Tomás)	512	20.70	25.15	48.41	4.14	11.52	3.36	28.57	26.05	0.7	0.8827	Bajo
Sultepec	0035	El Teamate	173	18.80	19.15	41.03	3.17	21.39	15.91	68.18	13.64	1.9	0.6994	Bajo
Sultepec	0036	Sultepequito	1,569	30.37	25.05	47.93	3.62	22.69	6.23	46.56	53.44	1.4	1.2009	Muy bajo
Sultepec	0037	Tehuilotepec	213	22.94	19.54	54.13	3.47	27.23	33.33	87.18	84.62	2.3	1.7458	Muy bajo
Sultepec	0038	Tenanguito de las Peñas	393	26.50	27.08	51.24	3.37	31.04	37.23	79.79	15.96	0.0	1.5009	Muy bajo
Sultepec	0039	Tlcuilo	319	20.83	10.68	36.46	3.07	17.87	15.71	27.14	97.14	34.6	0.7510	Bajo
Sultepec	0040	La Unión	161	16.22	23.81	39.64	3.12	6.21	2.04	14.29	51.02	4.7	0.3174	Bajo
Sultepec	0041	Xochitla	116	33.33	18.42	47.22	3.66	16.10	9.52	100.00	100.00	0.0	1.8609	Muy bajo
Sultepec	0043	Manial de Cuadalupe de Abajo	98	45.90	10.71	57.38	4.06	19.39	20.83	75.00	41.67	0.0	2.0951	Muy bajo
Sultepec	0044	Las Mesas	136	19.05	14.63	29.76	3.24	19.12	17.24	37.93	96.55	11.9	0.6811	Bajo
Sultepec	0045	El Momoxtle	198	18.11	17.19	51.97	3.25	10.10	0.00	52.50	52.50	0.0	0.7866	Bajo
Sultepec	0047	El Potrero (Potrero de Guadalupe)	211	22.40	34.29	55.20	3.40	18.43	29.17	68.75	68.75	10.2	1.6848	Muy bajo
Sultepec	0048	Salayalta	74	38.80	6.25	53.70	3.60	0.00	4.76	28.57	9.52	19.2	1.1629	Muy bajo
Sultepec	0049	El Ranchito	266	25.00	13.73	48.57	3.29	22.18	13.56	36.58	0.00	0.0	0.6603	Bajo
Sultepec	0050	Santa Anita	383	32.63	26.50	50.00	3.52	13.58	6.10	46.34	67.07	0.0	1.3683	Muy bajo
Sultepec	0051	San Francisco de Asis	139	18.39	9.30	40.23	3.20	15.11	3.57	57.14	3.57	0.0	0.3434	Bajo
Sultepec	0052	San Jose El Potrero	195	19.80	21.15	44.27	2.97	18.46	14.29	61.22	100.00	40.4	1.2007	Muy bajo
Sultepec	0053	Cajón del Estribo	36	25.00	5.56	62.50	3.80	8.33	16.67	100.00	66.67	50.0	2.0041	Muy bajo
Sultepec	0054	La Ciénega	69	18.18	31.25	34.09	3.18	2.90	0.00	33.33	66.67	0.0	0.5436	Bajo
Sultepec	0055	Cuatro Cruces	186	11.45	11.36	23.66	2.71	17.20	13.16	57.89	97.37	12.1	0.3022	Bajo
Sultepec	0056	Los Epazotes	133	33.78	30.77	52.70	3.38	10.53	11.11	62.96	77.78	3.0	1.6953	Muy bajo
Sultepec	0057	Filo de los Amates	41	52.94	20.00	64.71	2.95	0.00	7.14	71.43	35.71	0.0	2.0337	Muy bajo
Sultepec	0059	El Huizache	216	33.58	19.72	55.22	3.03	21.76	29.79	68.09	23.40	0.0	1.4783	Muy bajo
Sultepec	0060	Las Joyas	25	7.14	20.00	50.00	5.29	24.00	14.29	42.86	57.14	0.0	1.1664	Muy bajo
Sultepec	0061	Nacatepec	69	34.04	18.75	72.34	3.81	31.88	11.11	50.00	55.56	40.0	1.9125	Muy bajo
Sultepec	0062	El Naranjo	141	14.46	25.53	27.71	2.85	21.99	27.27	77.27	22.73	0.0	0.5451	Bajo
Sultepec	0063	El Salitre	64	26.67	12.50	42.22	3.71	15.63	22.22	94.44	100.00	0.0	1.6755	Muy bajo
Sultepec	0064	San Lucas	184	20.72	24.19	33.33	3.33	16.30	3.13	65.63	100.00	21.4	1.0143	Bajo

Municipio	Número de localidad	Nombre de la localidad	Población	Porcentaje de población mayor de 15 años analfabeta	Porcentaje de población de 3 a 14 años que no asiste a la escuela	Porcentaje de población de 15 años o más sin primaria completa	Promedio de hijos nacidos vivos	Porcentaje de la población sin derecho-habiencia a servicios de salud	Porcentaje de viviendas particulares habitadas con piso de tierra	Porcentaje de viviendas particulares habitadas que no disponen de drenaje	Porcentaje de viviendas particulares habitadas que no disponen de agua entubada	Porcentaje de población de 12 años o más desocupada	Índice de Desarrollo Social y Humano	Grado de Desarrollo Social y Humano
Sultepec	0065	San Martín	189	14.42	14.08	30.77	4.15	8.99	11.11	30.56	44.44	0.0	0.5022	Bajo
Sultepec	0067	La Troja Vieja	149	22.83	25.49	38.04	3.21	7.38	37.50	28.13	84.38	0.0	1.1307	Bajo
Sultepec	0068	Ejido la Virgen	45	29.73	14.29	64.86	3.33	20.00	81.25	75.00	93.75	0.0	2.5314	Muy bajo
Sultepec	0069	Aserradero Viejo	68	27.50	4.17	37.50	3.65	5.88	25.00	75.00	100.00	0.0	1.4467	Muy bajo
Sultepec	0070	Ejido de Sultepequito	240	30.88	25.93	47.79	3.40	12.08	4.76	59.52	69.05	0.0	1.3411	Muy bajo
Sultepec	0071	El Picacho	117	11.59	14.29	28.99	3.21	11.97	0.00	19.05	95.24	14.3	0.1618	Medio
Sultepec	0072	Rincón de los Aguilares	178	20.19	14.29	37.50	3.53	12.36	14.71	35.29	5.88	0.0	0.4776	Bajo
Sultepec	0073	El Salitre	80	28.00	38.46	48.00	6.08	20.00	25.00	62.50	100.00	46.2	2.7320	Muy bajo
Sultepec	0074	La Enramada	59	30.00	17.39	63.33	4.06	8.47	27.27	36.36	100.00	38.5	2.0890	Muy bajo
Sultepec	0075	Aguacatitlan	74	64.00	14.29	76.00	3.91	24.32	15.00	100.00	15.00	0.0	2.8550	Muy bajo
Sultepec	0076	Barrio la Laguna	200	30.71	46.30	56.69	3.39	36.50	17.07	80.49	75.61	9.7	1.9383	Muy bajo
Sultepec	0077	Corral Viejo	36	30.77	37.50	57.69	2.75	11.11	11.11	100.00	100.00	0.0	1.9340	Muy bajo
Sultepec	0078	El Puerto del Teamate (Puerto de las Majadas)	85	25.00	6.67	48.53	2.61	24.71	0.00	17.39	0.00	0.0	0.0585	Medio
Sultepec	0079	Puerto Frío	100	18.87	23.53	41.51	3.75	4.00	21.74	73.91	30.43	0.0	1.1782	Muy bajo
Sultepec	0080	San Miguel Terrero	288	30.97	28.97	53.55	3.76	16.32	17.86	55.36	28.57	0.0	1.5086	Muy bajo
Sultepec	0081	Ciguapila	65	9.52	20.00	33.33	3.36	1.54	7.14	35.71	0.00	0.0	0.0747	Medio
Sultepec	0082	Cruz de Cedro	193	29.91	15.87	52.14	3.06	5.70	13.95	67.44	97.67	0.0	1.5051	Muy bajo
Sultepec	0083	Manzanillos	84	16.33	12.12	42.86	3.97	13.10	0.00	66.67	88.89	0.0	0.9997	Bajo
Sultepec	0084	Puente Mocho	161	22.22	17.39	38.89	2.62	18.01	7.69	23.08	100.00	0.0	0.5137	Bajo
Sultepec	0085	Rincón de Ocotitlán	121	27.85	14.29	45.57	3.95	18.18	33.33	37.50	58.33	0.0	1.3685	Muy bajo
Tecámac	0001	Tecámac de Felipe Villanueva	15 911	2.90	15.10	11.56	2.19	48.87	1.29	0.40	0.94	4.6	-1.3917	Alto
Tecámac	0004	Los Reyes Acozac	21 910	3.43	15.57	12.47	2.31	44.30	3.04	0.92	3.76	5.0	-1.2638	Alto
Tecámac	0007	San Juan Pueblo Nuevo	2 186	3.34	17.92	17.97	2.53	55.90	3.00	1.50	2.06	3.8	-1.1409	Alto
Tecámac	0009	San Pablo Tecalco	5 344	3.83	12.77	16.82	2.56	54.12	3.83	1.96	18.03	4.1	-1.0989	Alto
Tecámac	0012	Santa María Ajoloapan	17 784	3.22	15.59	14.36	2.34	50.93	3.24	2.30	4.09	3.2	-1.2496	Alto
Tecámac	0019	Ojo de Agua	242 272	1.17	12.29	5.43	1.82	34.53	1.88	0.15	0.50	4.2	-1.6171	Alto
Tecámac	0020	Rancho la Luz	304	0.99	13.92	4.43	1.57	24.01	0.00	1.14	0.00	1.6	-1.6784	Muy alto
Tecámac	0025	San Martín Azcatepec	35,350	3.98	14.42	15.11	2.40	52.05	1.98	0.15	0.75	6.1	-1.2487	Alto
Tecámac	0028	Rancho San Nicolás la Redonda	17	7.14	0.00	7.14	3.43	64.71	0.00	0.00	33.33	0.0	-1.0965	Alto
Tecámac	0050	Fraccionamiento Santa Cruz Tecámac	3,260	0.72	17.02	4.51	1.85	30.03	3.23	0.00	0.22	5.7	-1.5505	Alto
Tecámac	0055	Rancho Azul	91	8.33	20.83	26.67	2.50	69.23	0.00	0.00	0.00	0.0	-0.9707	Alto
Tecámac	0058	Ampliación San Jerónimo	232	4.83	16.90	17.93	3.02	62.07	5.56	3.70	33.33	2.4	-0.8184	Alto
Tecámac	0065	Ampliación la Palma (Zona Industrial)	12	0.00	66.67	25.00	1.25	41.67	0.00	0.00	0.00	16.7	-0.9629	Alto
Tecámac	0079	Casas del Ferrocarril Primero	41	0.00	9.09	0.00	2.47	63.41	0.00	0.00	100.00	0.0	-1.3166	Alto
Tecámac	0080	Colonia San Isidro Cittlalcóatl	312	3.98	14.61	24.38	2.40	55.77	5.71	5.71	80.00	0.8	-0.7010	Medio
Tecámac	0087	San Andrés	93	8.47	37.50	22.03	2.77	45.16	0.00	0.00	100.00	0.0	-0.2706	Medio
Tecámac	0090	La Base	33	8.33	0.00	20.83	2.08	48.48	0.00	10.00	40.00	5.7	-1.0383	Alto
Tecámac	0091	El Chivo [Relleno Sanitario Municipal]	31	4.35	25.00	34.78	3.00	51.61	42.86	71.43	100.00	7.7	0.8137	Bajo
Tecámac	0094	Fraccionamiento Hacienda del Bosque	1,983	0.32	17.03	2.96	1.66	19.92	1.84	0.00	0.37	2.3	-1.6288	Alto
Tecámac	0095	Ejido San Andrés Ozumbilla	15	16.67	33.33	41.67	5.25	73.33	25.00	75.00	75.00	0.0	1.6028	Muy bajo
Tecámac	0096	Ejido San Miguel	48	3.33	53.85	10.00	3.24	66.67	18.18	18.18	100.00	0.0	-0.0627	Medio
Tecámac	0097	Ejido Santa Ana	164	6.09	10.26	16.52	2.65	55.49	5.00	7.50	27.50	1.5	-0.9642	Alto
Tecámac	0098	Fraccionamiento Social Progresivo Santo Toma	15,061	4.11	14.73	15.36	2.18	52.99	6.95	0.29	0.96	6.8	-1.2478	Alto
Tecámac	0101	Colonia Nuevo México	263	4.44	14.93	23.33	2.48	49.05	14.52	4.84	54.84	3.2	-0.6543	Medio
Tecámac	0102	Rancho de los Olivos (Rancho de las Cruces)	18	0.00	16.67	11.11	4.00	44.44	0.00	100.00	100.00	20.0	0.3172	Bajo
Tecámac	0106	Ejido San Francisco	246	0.00	10.34	5.17	1.64	41.87	1.56	1.56	7.81	2.6	-1.7253	Muy alto
Tecámac	0109	Ejido San Pablo Tecalco	11	33.33	0.00	66.67	5.67	50.91	66.67	33.33	100.00	0.0	2.4633	Muy bajo
Tecámac	0111	San Simón	81	6.90	42.86	22.41	2.35	55.56	6.25	87.50	25.00	3.7	-0.0106	Medio
Tecámac	0112	Santo Domingo	33	5.00	16.67	25.00	2.50	78.79	0.00	62.50	62.50	18.2	-0.3668	Medio
Tecámac	0113	El Tanque	71	8.70	20.00	30.43	2.67	73.24	37.50	18.75	75.00	3.7	0.0313	Medio
Tecámac	0114	Colonia Tezontla	511	8.87	24.16	27.52	2.30	52.45	13.45	68.07	89.08	5.6	0.1647	Medio
Tecámac	0116	La Nopalera (La Cañada)	23	0.00	0.00	6.67	1.88	30.43	0.00	0.00	0.00	0.0	-1.7490	Muy alto
Tecámac	0117	Loma de San Jerónimo (Ampliación Santo Dom	212	2.13	14.55	17.73	1.93	53.77	4.26	17.02	21.28	13.5	-1.1309	Alto
Tecámac	0120	Ampliación de la Concepción	80	4.08	3.85	10.20	1.83	40.00	5.88	0.00	100.00	3.7	-1.0950	Alto
Tecámac	0121	San Pedro (El Terremoto)	309	8.16	22.58	25.51	2.16	55.66	20.00	0.00	100.00	17.1	-0.3004	Medio
Tecámac	0123	Rancho la Divina Providencia	32	0.00	9.09	26.32	2.30	25.00	14.29	100.00	100.00	0.0	0.1634	Medio
Tecámac	0124	Paseos de Tecámac	139	1.05	5.88	2.11	1.59	9.35	0.00	0.00	0.00	0.0	-1.7385	Muy alto
Tejupilco	0001	Tejupilco de Hidalgo	25,631	7.84	13.71	18.85	2.43	25.71	1.94	0.43	9.23	3.4	-0.9384	Alto
Tejupilco	0002	Acamuchitlán	177	19.64	16.36	41.07	3.60	14.69	15.00	30.00	37.50	25.0	0.7515	Bajo
Tejupilco	0004	El Aguacate de Monte de Dios	187	32.00	30.30	51.20	4.39	35.53	14.63	65.85	97.56	0.0	1.9490	Muy bajo
Tejupilco	0008	Almoloya de las Granadas	863	13.92	16.50	28.64	3.35	17.50	4.48	6.73	51.12	6.8	-0.0026	Medio
Tejupilco	0011	Las Anonas	339	34.53	21.78	59.64	4.64	31.27	4.08	10.20	96.94	4.0	1.6510	Muy bajo
Tejupilco	0012	Antimonio Pantoja	94	46.00	24.24	60.00	3.48	22.34	50.00	92.86	100.00	0.0	2.7996	Muy bajo
Tejupilco	0014	Santiago Anzmendi (Anzmendi)	153	21.05	10.00	44.21	4.15	8.50	14.29	17.86	92.86	6.4	1.0410	Bajo
Tejupilco	0015	Arbalío	521	23.17	23.12	53.33	3.73	29.37	28.28	60.61	95.96	0.0	1.6267	Muy bajo
Tejupilco	0020	Barranca de Ixtapan	292	20.78	23.15	40.91	3.44	14.04	11.32	62.26	100.00	0.0	1.1662	Muy bajo
Tejupilco	0022	Bejucos	2,528	26.10	17.65	49.31	3.68	43.71	4.87	4.15	6.16	2.1	0.4384	Bajo
Tejupilco	0025	Cerro de Cacalotepec (Cacalotepec)	301	11.44	10.81	26.87	3.10	22.59	25.76	56.06	86.36	12.5	0.5314	Bajo
Tejupilco	0030	Campanario de Ixtapan (El Campanario)	282	25.69	18.52	51.39	3.62	21.99	26.09	60.87	130.00	6.5	1.6315	Muy bajo
Tejupilco	0031	La Cañada	109	31.43	8.82	52.86	4.79	22.02	7.41	29.63	100.00	0.0	1.5950	Muy bajo
Tejupilco	0032	Cañadas de San Simón (Cañada de Chivas)	164	19.81	24.49	43.40	3.94	18.29	20.45	47.73	11.36	13.5	1.0004	Bajo
Tejupilco	0047	El Cirian de la Laguna (El Cirian)	389	27.12	16.80	49.58	3.46	17.48	41.18	50.59	100.00	0.0	1.6625	Muy bajo
Tejupilco	0048	El Ciruelo	111	24.24	14.63	48.48	3.48	39.64	0.00	20.83	91.67	0.0	0.7300	Bajo
Tejupilco	0053	El Corupo	42	32.14	0.00	50.00	5.35	33.33	0.00	27.27	0.00	0.0	1.0694	Bajo
Tejupilco	0055	Cuadrilla de Lopez	275	24.86	14.86	41.99	3.43	22.55	1.52	19.70	0.06	0.0	0.3398	Bajo
Tejupilco	0057	Cuadrilla de las Martínez (Los Martínez)	457	21.26	12.65	35.83	3.50	10.50	38.46	74.73	100.00	0.9	1.4285	Muy bajo
Tejupilco	0058	Los Melchores de San Lucas (Los Melchores)	441	23.17	18.01	41.46	3.52	20.18	14.67	58.67	100.00	0.0	1.1961	Muy bajo
Tejupilco	0059	La Florida (Kilómetro 5)	244	25.50	9.09	40.27	3.15	28.28	10.20	26.53	69.39	0.0	0.5805	Bajo
Tejupilco	0060	Santa Rosa (Las Juntas)	17	22.22	40.00	33.33	3.00	52.94	0.00	0.00	0.00	20.0	-0.0120	Medio
Tejupilco	0063	Los Cuervos	84	31.82	26.67	54.55	3.79	45.24	14.81	25.93	18.52	0.0	1.1101	Bajo
Tejupilco	0064	Cuevillas	52	26.47	17.65	55.88	2.90	15.38	25.00	75.00	100.00	0.0	1.5993	Muy bajo
Tejupilco	0066	Epazotes	298	33.18	6.85	57.01	4.11	22.15	17.95	35.90	3.85	4.7	1.2605	Muy bajo
Tejupilco	0068	La Estancia de Ixtapan	376	20.99	16.19	42.39	2.79	24.73	8.33	32.14	94.05	2.3	0.5077	Bajo
Tejupilco	0076	San Miguel Ixtapan	1,251	20.07	22.45	39.54	3.08	19.18	10.33	4.80	11.44	13.4	0.2211	Bajo
Tejupilco	0077	Jalpan (Jalpan San Simón)	557	12.60	18.06	31.51	3.10	17.41	15.45	42.28	53.66	1.7	0.3334	Bajo
Tejupilco	0078	La Joya de San Lucas	74	7.32	19.23	39.02	3.21	25.68	23.08	76.92	100.00	0.0	0.8715	Bajo
Tejupilco	0079	Juluapan (Juluapan)	357	19.17	17.00	52.08	3.78	15.69	12.99	24.68	29.87	1.8	0.8018	Bajo
Tejupilco	0082	La Labor de Zaragoza	914	15.96	20.27	38.90	3.43	21.77	13.90	36.36	95.72	5.8	0.7838	Bajo
Tejupilco	0087	Llano Grande	639	25.19	21.47	50.12	3.65	33.65	12.68	23.94	48.59	10.8	0.9525	Bajo
Tejupilco	0089	El Mamey de San Lucas	336	28.57	13.89	55.71	2.74	13.69	38.89	70.83	100.00	0.0	1.7006	Muy bajo
Tejupilco	0091	Mazatepec	278	19.19	21.43	35.47	3.07	25.90	27.91	46.51	67.44	4.1	0.7988	Bajo
Tejupilco	0094	La Mesa	45	44.12	0.00	64.71	4.60	13.33	9.09	45.45	0.00	0.0	1.7315	Muy bajo
Tejupilco	0095	Las Mesas de Ixtapan (Las Mesas)	208	25.60	6.85	45.60	3.18	16.83	18.75	46.88	87.50	2.9	1.0507	Bajo
Tejupilco	0097	Monte de Dios	286	27.56	19.63	48.72	3.95	14.34	29.31	44.83	100.00	0.0	1.6708	Muy bajo
Tejupilco	0101	San Andrés Ocotepec	1,708	20.55	21.81	39.77	3.06	30.74	33.98	30.74	90.94	1.3	0.9291	Bajo
Tejupilco	0103	Ojo de Agua (Rincón de Ugarte)	216	11.56	15.38	23.81	2.81	29.17	3.85	0.00	50.00	0.0	-0.4611	Medio
Tejupilco	0106	La Palma Cuata (La Palma)	30	14.29	25.00	21.43	2.36	0.00	0.00	100.00	100.00	0.0	0.5658	Bajo
Tejupilco	0110	Pantoja	354	25.53	19.29	42.42	3.10	28.34	27.93	44.13	17.88	2.0	0.8227	Bajo
Tejupilco	0114	Paso del Guayabal (El Paso)	155	36.79	7.69	66.98	4.82	44.52	10.20	22.45	14.29	0.0	1.4885	Muy bajo
Tejupilco	0115	Paso de Vigas	178	11.49	14.81	37.93	3.73	8.47	0.00	11.11	3.70	0.0	-0.0123	Medio
Tejupilco	0125	El Platanal (El Platanal de San Lucas)	445	25.00	14.49	52.57	3.71	23.82	29.89	41.38	100.00	2.4	1.4974	Muy bajo
Tejupilco	0126	Plaza de Gallos	97	23.19	20.83	43.48	4.33	0.00	4.55	36.36	100.00	0.0	1.3125	Muy bajo
Tejupilco	0127	El Potrero de Ixtapan (El Potrero)	170	27.37	17.54	47.37	3.68	12.35	27.27	66.67	93.94	0.0	1.6623	Muy bajo
Tejupilco	0128	Potrero Grande	56	27.27	41.18	54.55	3.36	46.43	45.45	27.27	100.00	0.0	1.7056	Muy bajo
Tejupilco	0133	Puerto del Aire	613	27.94	26.81	50.00	3.90	15.82	14.15	21.70	100.00	37.5	1.5500	Muy bajo
Tejupilco	0138	Rincón de Aguirre	1,072	6.54	10.63	23.26	2.64	26.31	0.82	2.04	8.16	5.5	-0.8615	Alto
Tejupilco	0141	Rincón del Guayabal	251	33.51	10.53	57.84	3.69	26.29	11.48	22.95	98.36	0.0	1.3885	Muy bajo
Tejupilco	0142	Rincón del Carmen	669	9.66	10.18	32.35	2.97	19.28	13.33	10.30	61.21	15.0	-0.0297	Medio
Tejupilco	0143	Lodo Prieto	286	18.97	19.44	42.05	3.67	15.73	6.06	28.79	3.03	2.1	0.4514	Bajo
Tejupilco	0147	Rincón de Ugarte	749	8.76	12.89	22.86	2.81	23.63	4.24	2.42	3.64	3.1	-0.7127	Medio
Tejupilco	0148	Río Chiquito	12	20.00	0.00	30.00	4.40	16.67	0.00	75.00	100.00	33.3	1.1066	Bajo
Tejupilco	0149	Río de Aquiagua (Aquiagua)	307	21.30	12.84	45.56	3.23	11.07	32.08	81.13	100.00	1.2	1.4916	Muy bajo
Tejupilco	0150	Río Grande	82	15.79	27.78	38.60	3.03	54.88	9.09	27.27	68.18	4.3	0.3331	Bajo
Tejupilco	0152	Salitre de Acamuchitlán (El Salitre)	78	26.00	10.00	40.00	4.52	39.74	5.56	27.78	44.44	5.0	0.8312	Bajo
Tejupilco	0156	San Gabriel Pantoja	278	22.42	13.48	41.21	3.69	14.75	6.12	32.65	57.14	0.0	0.7306	Bajo
Tejupilco	0157	San Jose de la Laguna	788	16.12	23.69	40.29	3.14	17.39	41.51	48.43	98.11	1.3	1.1737	Muy bajo
Tejupilco	0159	San Lucas del Maíz (San Lucas)	308	17.48	10.53	40.78	2.90	13.31	28.13	84.38	100.00	0.0	1.1523	Muy bajo
Tejupilco	0160	San Mateo (San Mateo Ixtapan)	132	31.43	23.91	48.57	5.74	31.82	10.00	60.00	100.00	22.2	2.2526	Muy bajo
Tejupilco	0164	Sauz de San Lucas (El Sauz)	696	28.44	19.92	50.71	3.66	16.24	39.10	63.16	100.00	2.5	1.8918	Muy bajo
Tejupilco	0169	Tejapan Limones (Tejapan)	142	33.00	17.14	45.00	3.88	26.76	9.38	37.50	6.25	7.3	0.9919	Bajo

Municipio	Número de localidad	Nombre de la localidad	Población	Porcentaje de población mayor de 15 años analfabeta	Porcentaje de población de 3 a 14 años que no asiste a la escuela	Porcentaje de población de 15 años o más sin primaria completa	Promedio de hijos nacidos vivos	Porcentaje de la población en derecho habiente a servicios de salud	Porcentaje de viviendas particulares habitadas con piso de tierra	Porcentaje de viviendas particulares habitadas que no disponen de drenaje	Porcentaje de viviendas particulares habitadas que no disponen de agua entubada	Porcentaje de población de 12 años o mas desocupada	Índice de Desarrollo Social y Humano	Grado de Desarrollo Social y Humano
Tejupilco	0171	Teneria (Pueblo Nuevo)	1,376	11.56	12.43	30.40	3.17	19.33	8.71	16.82	45.95	4.3	-0.0435	Medio
Tejupilco	0173	Tirados	112	35.62	34.48	57.53	4.49	44.64	38.46	76.92	88.46	9.1	2.5325	Muy bajo
Tejupilco	0176	Zacatepec	3,128	12.36	18.38	28.87	2.87	23.47	5.72	3.91	64.16	2.8	-0.1593	Medio
Tejupilco	0177	El Zapote de Ixtapan (El Zapote)	140	26.60	17.95	53.19	3.90	18.57	11.76	23.53	14.71	0.0	0.9506	Bajo
Tejupilco	0192	Llano Grande (Llano Grande de San Lucas)	490	21.48	19.05	43.33	3.16	13.47	55.32	93.62	96.81	6.1	7.8492	Muy bajo
Tejupilco	0200	Salitre de San Lucas	238	18.52	14.61	42.22	3.35	24.37	8.70	80.43	58.70	0.0	0.9038	Bajo
Tejupilco	0204	El Sauz Ocotepec (El Sauz)	312	21.71	26.13	48.00	3.18	18.91	21.67	75.00	75.00	0.0	1.3473	Muy bajo
Tejupilco	0205	Suquitila	503	17.95	22.46	45.42	3.43	35.19	11.34	57.73	100.00	0.7	1.0376	Bajo
Tejupilco	0206	Rincón de Jaimes	1,786	11.26	17.58	27.47	2.64	29.28	1.83	0.52	2.09	3.2	-0.6475	Medio
Tejupilco	0212	Las Animas	68	23.81	8.00	50.00	3.71	7.35	14.29	35.71	100.00	0.0	1.2028	Muy bajo
Tejupilco	0216	Las Juntas	238	14.18	8.33	31.21	3.41	8.82	2.33	44.19	13.95	0.0	0.0051	Medio
Tejupilco	0221	Llamas	163	42.86	26.32	61.54	3.72	25.77	26.47	58.82	64.71	0.0	2.1510	Muy bajo
Tejupilco	0235	Cuadrilla de Leones	96	16.18	29.17	36.76	2.72	18.75	0.00	8.00	0.00	0.0	-0.1640	Medio
Tejupilco	0239	Barro Prieto	191	37.31	22.92	60.77	4.01	43.98	8.70	26.09	69.57	0.0	1.4156	Muy bajo
Tejupilco	0254	El Zapote de Acamuchitlan (El Zapote)	156	17.14	10.00	34.29	3.77	14.10	17.14	11.43	25.71	33.3	0.4308	Bajo
Tejupilco	0262	Agua Bendita	49	8.82	15.38	38.24	2.53	12.24	0.00	16.67	83.33	0.0	-0.0898	Medio
Tejupilco	0267	Ocoyapan	383	12.70	19.44	29.59	2.93	22.19	13.92	34.18	100.00	0.0	0.3585	Bajo
Tejupilco	0270	Cerro Cordo	405	13.83	14.29	31.23	3.05	23.95	2.60	31.17	7.79	5.3	-0.1318	Medio
Tejupilco	0274	Los Nopales	83	24.49	40.00	53.06	4.96	16.87	18.67	72.22	77.78	0.0	2.1238	Muy bajo
Tejupilco	0291	Jumillepec	292	17.42	21.51	43.26	3.59	21.58	17.54	42.11	96.49	0.0	1.0779	Bajo
Tejupilco	0301	Puerto de Jalpan (Jalpa)	233	29.19	9.84	50.93	3.94	26.61	14.29	14.29	3.57	1.3	0.7036	Bajo
Tejupilco	0313	San Francisco	135	41.18	25.00	58.82	3.11	21.48	5.00	70.00	80.00	0.0	1.1853	Muy bajo
Tejupilco	0332	Los Banos	56	14.81	23.08	29.63	3.07	30.36	50.00	70.00	100.00	0.0	1.1315	Bajo
Tejupilco	0336	La Calera	19	14.29	0.00	28.57	3.33	68.42	0.00	20.00	80.00	0.0	-0.2411	Medio
Tejupilco	0339	El Carmen de Ixtapan	83	33.33	26.32	53.70	3.68	24.10	4.76	42.86	100.00	0.0	1.5501	Muy bajo
Tejupilco	0351	La Cabecera (Cabecera de los Arrayanes)	219	31.61	19.64	46.15	3.71	19.63	0.00	33.33	10.42	1.5	0.8430	Bajo
Tejupilco	0354	La Cuitacera	10	88.89	0.00	88.89	1.83	50.00	25.00	75.00	100.00	0.0	3.1259	Muy bajo
Tejupilco	0360	La Guitarra	111	31.03	33.33	67.24	3.64	41.44	26.32	78.95	100.00	3.3	7.2313	Muy bajo
Tejupilco	0361	Hacienda de Ixtapan	353	12.39	15.05	23.50	2.98	17.28	6.25	15.00	15.00	3.3	-0.3419	Medio
Tejupilco	0387	Las Juntas de Ixtapan	138	31.87	11.43	45.05	3.04	15.94	14.29	25.00	14.29	0.0	0.5708	Bajo
Tejupilco	0393	El Naranjo Grande	24	47.06	0.00	64.71	5.00	12.50	0.00	22.22	100.00	0.0	2.0826	Muy bajo
Tejupilco	0398	Paredes Prietas	11	33.33	0.00	83.33	2.67	9.09	33.33	33.33	66.67	0.0	1.6812	Muy bajo
Tejupilco	0406	Los Pericones	288	25.86	17.39	37.93	3.34	28.13	11.11	52.38	80.95	2.4	0.9190	Bajo
Tejupilco	0412	Los Pinzanes (La Pinzanera)	27	36.84	16.67	47.37	4.25	40.74	14.29	42.86	100.00	14.3	1.7002	Muy bajo
Tejupilco	0427	Rincón de San Gabriel	416	29.91	15.86	43.59	4.24	22.60	24.00	40.00	60.00	0.0	1.3902	Muy bajo
Tejupilco	0433	Salto Grande	25	14.29	45.45	50.00	4.80	60.00	25.00	50.00	100.00	0.0	1.6467	Muy bajo
Tejupilco	0434	Santa María de las Flores	248	24.48	23.91	44.76	3.44	14.52	4.44	37.78	97.78	0.0	1.0531	Bajo
Tejupilco	0453	Zapote del Ancón	172	25.69	18.75	45.87	3.27	19.77	5.13	20.51	94.87	7.5	0.6848	Bajo
Tejupilco	0455	Agua Negra	113	26.47	24.32	51.47	3.43	16.81	35.00	80.00	100.00	0.0	1.8934	Muy bajo
Tejupilco	0466	Fundadora de San Lucas del Maíz	352	31.05	23.74	53.16	3.29	27.27	43.08	70.77	100.00	0.0	1.9995	Muy bajo
Tejupilco	0470	Rancho las Moras (Las Moras)	114	16.67	12.90	41.03	3.27	28.95	37.50	58.33	100.00	9.1	1.1504	Muy bajo
Tejupilco	0484	Cerro Alto (Milpa Vieja)	62	23.26	11.76	32.56	2.23	9.68	15.38	76.92	100.00	0.0	0.7827	Bajo
Tejupilco	0485	Piedra Ancha	58	21.88	4.55	43.75	3.50	13.79	9.09	100.00	100.00	0.0	1.3376	Muy bajo
Tejupilco	0490	Plan de Maguey	41	14.81	22.22	29.63	3.47	43.90	100.00	88.89	100.00	0.0	1.8957	Muy bajo
Tejupilco	0491	Cuadrilla del Molino	57	36.84	18.75	71.05	4.75	19.30	12.50	25.00	100.00	0.0	2.1688	Muy bajo
Tejupilco	0493	Paso de la Parota	23	50.00	25.00	71.43	3.63	8.70	0.00	100.00	100.00	0.0	2.6957	Muy bajo
Tejupilco	0494	La Cofradía (Los Mangos)	22	42.86	25.00	64.29	2.20	18.18	28.57	71.43	85.71	0.0	1.9656	Muy bajo
Tejupilco	0496	La Calera	16	28.57	100.00	50.00	4.44	31.25	0.00	0.00	80.00	0.0	1.8179	Muy bajo
Tejupilco	0498	La Bolsa	17	27.27	20.00	36.36	2.80	17.65	0.00	100.00	100.00	0.0	1.1850	Muy bajo
Tejupilco	0499	Coahuiloles	27	22.22	14.29	44.44	3.75	22.22	0.00	50.00	33.33	0.0	0.7316	Bajo
Tejupilco	0500	Paso de San Juan	26	4.76	0.00	33.33	2.27	46.15	0.00	0.00	80.00	0.0	-0.7750	Alto
Tejupilco	0507	Cerro del Chirimoyo	81	23.73	28.57	35.59	2.97	73.46	6.25	50.00	100.00	0.0	0.8692	Bajo
Tejupilco	0509	Pinzan Morado	129	27.03	28.57	48.65	4.04	52.71	27.59	86.21	93.10	18.5	1.9294	Muy bajo
Tejupilco	0510	El Rodeo	367	12.50	11.76	32.14	3.04	17.71	2.94	7.35	100.00	6.5	0.0751	Medio
Tejupilco	0512	Limón de San Lucas del Maíz	492	24.55	10.56	45.25	3.40	18.29	26.45	73.97	98.91	0.7	1.3525	Muy bajo
Tejupilco	0514	Encinos Verdes	222	11.88	35.21	43.07	3.16	49.55	14.83	85.37	85.85	0.0	0.5080	Bajo
Tejupilco	0515	Antonio de San Lucas del Maíz	37	25.00	41.67	54.17	4.00	24.32	33.33	83.33	100.00	0.0	2.2155	Muy bajo
Tejupilco	0523	Cerro de Mazatepec	92	20.75	19.35	43.40	3.17	25.00	35.00	50.00	60.00	0.0	1.0409	Bajo
Tejupilco	0524	Cerro del Divisadero	64	12.16	13.64	34.21	4.33	21.88	16.18	45.45	0.00	5.6	0.5456	Bajo
Tejupilco	0526	La Laguna de Mazatepec	151	15.79	19.15	38.95	3.86	30.46	42.31	69.23	92.31	4.3	1.4090	Muy bajo
Tejupilco	0527	El Limón de la Estancia	154	13.73	20.45	34.12	3.05	48.70	5.56	22.22	27.78	10.3	0.1108	Medio
Tejupilco	0528	El Ocote	97	37.74	17.95	56.60	3.44	29.90	22.53	47.00	64.71	0.0	1.6288	Muy bajo
Tejupilco	0530	Las Mesas de los Capiros (Las Mesas)	21	18.18	0.00	54.55	4.50	14.29	0.00	0.00	100.00	0.0	0.8399	Bajo
Tejupilco	0532	Puerto Madronio	218	22.14	20.55	45.04	2.50	41.28	51.52	57.58	96.97	0.0	2.2526	Muy bajo
Tejupilco	0540	El Capire (Colonia El Capire)	401	16.30	19.70	31.72	3.17	13.22	11.11	10.00	4.44	9.5	-0.0184	Medio
Tejupilco	0541	Lomas de Tejupilco	50	13.33	25.00	40.00	2.80	42.00	7.14	0.00	35.71	0.0	-0.1256	Medio
Tejupilco	0542	Colonia Mexico Sesenta Y Ocho	18	7.69	0.00	30.77	3.00	44.44	60.00	40.00	60.00	0.0	-0.3817	Bajo
Tejupilco	0543	Juntas de Zacatepec (El Fedregal Segunda Ma	641	15.64	11.43	31.52	2.88	27.78	4.55	3.90	97.40	19.1	0.1009	Medio
Tejupilco	0544	Rincon de Lopez	1,243	15.64	25.39	42.61	3.25	32.90	27.35	24.90	62.65	12.9	0.8541	Bajo
Tejupilco	0545	El Capire de Pantoja	61	39.02	33.33	56.10	4.00	4.92	27.27	72.73	100.00	0.0	2.4667	Muy bajo
Tejupilco	0547	Colonia Benito Juarez (Lazaro Cardenas del Ri	428	44.62	23.94	65.00	3.55	38.55	35.52	8.91	2.97	3.2	1.5076	Muy bajo
Tejupilco	0546	El Cuaguilote Ojo de Agua (La Pera)	69	23.26	35.00	46.51	2.75	23.19	0.00	13.33	0.00	0.0	-0.2752	Bajo
Tejupilco	0554	Santa Rosa Rincon de Jaimes	121	17.39	21.43	37.68	3.05	24.79	9.09	31.82	31.82	2.9	0.3090	Bajo
Tejupilco	0555	Rincon del Naranjo (La Cabecera)	182	20.87	31.48	46.09	3.33	21.43	8.33	20.83	0.00	9.8	0.5418	Bajo
Tejupilco	0560	Achimomo	123	23.33	26.92	50.00	3.57	35.77	25.00	55.00	100.00	0.0	1.4711	Muy bajo
Tejupilco	0564	Colonia Buenavista Primera Seccion	654	10.08	23.04	27.20	2.73	27.32	9.57	5.92	26.97	3.8	-0.3315	Medio
Tejupilco	0569	Rincón El Sauz Ocotepec	145	14.29	17.02	42.86	4.15	17.24	11.35	93.55	83.87	0.0	1.4302	Muy bajo
Tejupilco	0570	Rinconada de la Labor	211	18.11	15.38	54.33	3.22	31.75	20.57	58.97	100.00	7.0	1.2170	Muy bajo
Tejupilco	0573	El Burrito (El Sauz)	98	23.44	32.14	50.00	3.84	27.55	70.00	95.00	100.00	0.0	2.4535	Muy bajo
Tejupilco	0580	Las Lomas (Los Depositos)	213	26.19	26.32	59.52	3.78	55.40	10.87	15.22	8.70	5.8	0.8560	Bajo
Tejupilco	0587	Rincon Chiquito	32	33.33	44.44	61.11	5.00	6.25	57.14	100.00	100.00	12.5	3.4039	Muy bajo
Tejupilco	0589	Los Colorines	290	9.71	17.35	27.43	2.75	24.83	1.59	7.94	7.94	1.9	-0.5653	Medio
Tejupilco	0590	El Salitre Segunda Seccion	118	28.13	16.67	51.56	4.45	12.71	21.74	86.96	65.22	0.0	1.9428	Muy bajo
Tejupilco	0591	Cerro del Mango del Sauz Ocotepec	153	18.29	26.32	57.32	3.09	33.33	30.30	100.00	96.97	0.0	2.7094	Muy bajo
Tejupilco	0592	Fragüita	139	19.15	13.51	39.36	4.37	36.69	12.50	26.13	28.13	0.0	0.6391	Bajo
Tejupilco	0593	Jacalillos	86	14.63	22.50	58.54	3.31	29.07	12.50	53.75	68.75	0.0	1.3150	Muy bajo
Temamatla	0001	Temamatla	5,633	3.03	12.64	11.75	2.14	30.91	1.19	0.92	1.35	2.8	1.3257	Alto
Temamatla	0002	Los Reyes Acatlixhuayan	1,105	2.63	11.43	14.08	2.27	31.22	3.00	1.44	2.52	3.1	-1.2531	Alto
Temamatla	0003	Santiago Zula	2,292	3.05	12.48	12.23	2.26	35.59	5.11	3.98	25.57	4.8	-1.1275	Alto
Temamatla	0006	El Cabi	1,093	0.00	10.33	2.20	1.60	0.09	0.00	0.00	7.64	0.3	-1.6431	Alto
Temamatla	0012	Barrio Tepetitlan	26	0.00	20.00	11.11	2.20	46.15	12.50	12.50	0.00	0.0	-1.2154	Alto
Temamatla	0015	Rancho San Judas Tadeo	26	25.00	0.00	43.75	3.14	50.00	16.67	0.00	50.00	0.0	0.2345	Bajo
Temamatla	0016	Rancho Tepancal	77	6.25	34.62	25.00	2.43	32.47	0.00	26.32	94.74	3.8	-0.1634	Medio
Temamatla	0017	Ampliación Potrero	22	0.00	20.00	40.00	2.60	31.82	0.00	20.00	20.00	0.0	-0.5323	Medio
Temamatla	0018	Ejido El Tejocote	45	6.25	20.00	21.88	2.71	37.78	10.00	10.00	30.00	5.3	-0.6755	Medio
Temamatla	0019	La Estación (La Caseta)	30	0.00	20.00	4.76	2.00	10.00	0.00	0.00	100.00	0.0	1.0346	Alto
Temamatla	0020	Rancho las Garzas	15	0.00	20.00	14.29	3.60	0.00	0.00	0.00	100.00	0.0	-1.3402	Medio
Temamatla	0021	El Tejocote (Colonia Jesús Estudillo L.) [Granja	177	7.76	11.32	26.72	2.41	34.46	14.29	0.00	0.00	0.0	-1.7669	Alto
Temamatla	0023	Finca de los Capulines	59	4.76	23.08	21.43	1.95	33.90	5.56	0.00	16.67	3.8	-0.5925	Alto
Temamatla	0025	Colonia Guadalupana	81	1.69	15.00	16.95	2.60	50.62	0.00	0.00	0.00	13.5	-1.2012	Alto
Temamatla	0028	Tenexcalitla	23	6.67	16.67	6.67	2.33	26.09	16.67	0.00	100.00	0.0	-0.4435	Medio
Temamatla	0030	Predio de los Albertocos	480	3.74	16.26	14.02	1.98	22.92	5.45	0.00	2.73	2.5	-1.2212	Alto
Temascalapa	0001	Temascalapa	8,314	3.36	13.26	15.16	2.29	49.40	1.57	2.32	7.35	3.8	-1.2659	Alto
Temascalapa	0003	El Chopo	46	0.00	12.50	16.22	1.95	52.17	0.00	25.00	0.00	4.3	-1.3353	Alto
Temascalapa	0004	Ixtlahuaca de Cuauhtemoc	3,468	3.79	14.21	15.40	2.20	47.09	1.40	2.08	3.01	3.1	-1.2807	Alto
Temascalapa	0005	Rancho Mihuacán	41	23.81	30.77	52.38	3.36	80.49	22.22	33.33	100.00	9.1	1.1424	Muy bajo
Temascalapa	0006	Rancho Ocotillan	6	60.00	100.00	100.00	9.00	100.00	0.00	66.67	100.00	33.3	5.2787	Muy bajo
Temascalapa	0007	San Francisco de Paula (Paula)	67	2.08	20.00	4.17	1.54	32.84	0.00	5.26	5.26	0.0	-1.5973	Alto
Temascalapa	0008	Las Pintas	1,020	4.85	11.52	15.83	2.36	37.35	2.94	2.94	4.20	10.1	-1.1268	Alto
Temascalapa	0009	Presa del Rey	668	7.01	9.09	22.51	2.68	41.92	1.12	1.69	0.56	2.8	-0.9765	Alto
Temascalapa	0011	San Bartolomé Actopan	3,889	6.85	12.33	23.21	2.54	54.56	2.86	5.93	3.19	2.6	-0.9736	Alto
Temascalapa	0012	San Cristóbal Colhuacan	754	5.75	21.21	27.58	3.05	48.67	11.00	18.02	11.05	4.8	-0.4273	Medio
Temascalapa	0013	San Juan Teacalco	2,570	6.91	15.23	20.37	2.73	47.10	6.05	6.09	5.52	3.0	-0.8529	Alto
Temascalapa	0014	San Luis Tecuahuitlan	5,694	4.67	15.92	19.09	2.60	59.75	6.10	6.96	14.13	9.5	-0.9531	Alto
Temascalapa	0015	San Mateo Teopancalco	973	7.04	12.50	21.41	2.80	48.61	0.36	3.20	1.37	8.5	-0.9259	Alto
Temascalapa	0016	San Miguel Atlamajac	2,088	3.83	18.60	17.43	2.36	48.42	5.81	4.63	10.06	10.0	-1.0552	Alto
Temascalapa	0017	Santa Ana Tlachihualpa	5,781	5.89	16.41	20.34	2.56	50.54	7.13	6.48	34.80	7.7	-0.7768	Alto
Temascalapa	0018	Santa María Maquixco (El Alto)	956	7.14	16.17	25.38	2.63	49.06	7.72	2.32	32.82	1.2	-0.6899	Medio
Temascalapa	0019	Rancho Atompan	47	9.68	23.08	35.48	4.13	36.17	7.14	7.14	42.86	0.0	0.1965	Medio
Temascalapa	0020	Barrio de Belen	605	7.69	12.16	21.15	2.52	49.92	6.08	8.78	18.24	5.0	-0.8431	Alto

Municipio	Número de localidad	Nombre de la localidad	Población	Porcentaje de población mayor de 15 años analfabeta	Porcentaje de población de 3 a 14 años que no asiste a la escuela	Porcentaje de población de 15 años o más sin primaria completa	Promedio de hijos nacidos vivos	Porcentaje de la población sin derecho-habiencia a servicios de salud	Porcentaje de viviendas particulares habitadas con piso de tierra	Porcentaje de viviendas particulares habitadas que no disponen de drenaje	Porcentaje de viviendas particulares habitadas que no disponen de agua entubada	Porcentaje de población de 12 años o más desocupada	Índice de Desarrollo Social y Humano	Grado de Desarrollo Social y Humano
Temascalapa	0024	Colonia Alvaro Obregon	356	6.02	16.30	23.71	2.32	48.88	10.84	22.89	100.00	13.5	-0.3167	Medio
Temascalapa	0027	Rancho Tepehuxco	8	0.00	0.00	0.00	1.00	100.00	0.00	0.00	33.33	0.0	-2.2971	Muy alto
Temascalapa	0028	El Abrojal O Barranquilas	85	9.43	39.29	30.19	2.70	71.76	4.35	21.74	56.52	0.0	-0.2010	Medio
Temascalapa	0029	Centro de Almacén de Desechos Radioactivos	9	0.00	0.00	20.00	2.00	77.78	0.00	0.00	66.67	0.0	-1.4070	Alto
Temascalapa	0033	Barrio de la Cruz	95	4.69	19.23	18.75	2.47	54.74	3.85	30.77	61.54	2.6	-0.6166	Medio
Temascalapa	0035	La Estrella	31	5.00	33.33	45.00	3.20	51.61	50.00	37.50	100.00	21.4	1.0310	Bajo
Temascalcingo	0001	Temascalcingo de José María Velasco	12,698	7.37	12.07	20.20	2.55	34.00	7.72	8.23	4.39	4.8	-0.8917	Alto
Temascalcingo	0002	Ahuacatitlan Centro	739	7.88	17.70	25.52	2.93	20.16	5.49	7.93	10.37	8.0	-0.4881	Medio
Temascalcingo	0005	Boshesda	542	40.56	21.25	58.87	3.41	59.04	22.61	20.00	0.00	0.0	1.1468	Muy bajo
Temascalcingo	0006	Calderas	868	15.92	18.47	39.27	3.29	31.91	4.81	4.81	3.85	11.9	-0.0226	Medio
Temascalcingo	0008	Cerritos de Cardenas	1,099	9.49	10.51	26.22	2.82	33.76	2.36	2.36	24.02	6.9	0.6213	Medio
Temascalcingo	0009	Barrio de Corona	508	11.31	17.78	30.36	2.62	32.28	13.51	50.45	10.81	6.1	-0.0613	Medio
Temascalcingo	0010	Guadalupe Ixtapa	334	22.83	14.13	38.36	3.19	48.80	8.14	43.02	97.67	2.9	0.5797	Bajo
Temascalcingo	0011	La Huerta	542	6.78	11.32	18.08	2.49	32.10	4.03	13.71	13.71	3.6	-0.8698	Alto
Temascalcingo	0013	Juanacatlán	483	13.33	16.00	46.39	3.49	24.02	6.87	69.47	6.11	51.6	0.7722	Bajo
Temascalcingo	0014	La Magdalena	1,505	14.71	21.15	33.01	3.18	47.55	4.51	16.30	8.34	9.1	-0.1484	Medio
Temascalcingo	0016	Mesa de Bañi	615	21.88	22.97	46.82	3.16	31.71	19.42	62.59	7.91	0.8	0.3371	Bajo
Temascalcingo	0017	Mesa de Santiago (La Mesa)	153	39.64	24.32	56.76	4.76	39.22	24.44	80.00	6.67	1.8	2.1217	Muy bajo
Temascalcingo	0018	Pastores Primer Barrio	677	16.40	19.90	28.31	2.93	32.94	10.56	46.48	2.11	1.9	0.0795	Medio
Temascalcingo	0020	Puruahua	556	9.17	11.46	27.79	2.93	40.65	8.25	48.21	17.86	2.3	-0.2451	Medio
Temascalcingo	0021	Pueblo Nuevo Solís (La Estancia)	952	13.97	16.25	29.64	3.32	20.06	3.77	25.94	6.96	0.4	-0.0768	Medio
Temascalcingo	0022	San Antonio Solís	1,447	22.23	17.04	39.98	3.29	30.55	5.93	20.22	14.82	3.2	0.2845	Bajo
Temascalcingo	0023	San Francisco Solís	1,100	8.03	15.49	27.89	2.72	29.55	5.24	26.59	8.24	1.1	0.4700	Medio
Temascalcingo	0024	San Francisco Tepeolulco	6,954	21.19	19.04	37.13	2.95	46.99	21.06	69.97	35.39	2.2	0.7514	Bajo
Temascalcingo	0025	San José Ixtapa	294	14.63	24.29	29.76	3.16	24.83	1.32	27.63	3.95	0.5	-0.0669	Medio
Temascalcingo	0026	San José Solís	1,197	16.27	15.02	41.69	3.27	28.15	5.36	21.77	20.82	2.7	0.1747	Medio
Temascalcingo	0027	San Juanico El Alto (San Juanico)	1,761	10.52	16.12	31.02	2.73	34.24	6.01	12.53	1.04	2.4	-0.4851	Medio
Temascalcingo	0028	San Mateo El Viejo	1,387	11.41	12.44	24.43	2.91	38.43	12.82	72.12	21.15	6.4	0.0464	Medio
Temascalcingo	0029	San Miguel Solís	578	16.84	27.92	36.32	3.37	30.28	0.68	9.52	8.16	7.7	0.0630	Medio
Temascalcingo	0030	San Nicolás Solís	1,063	10.27	12.45	35.07	3.28	38.29	2.09	9.76	14.63	1.7	-0.2180	Medio
Temascalcingo	0031	San Pedro El Alto	2,095	15.92	19.87	32.74	3.66	33.56	25.64	75.75	10.39	6.1	0.7533	Bajo
Temascalcingo	0032	San Pedro Potla Centro (San Pedro Potla)	314	17.65	20.88	25.98	2.32	20.38	8.82	80.88	0.00	17.9	0.1895	Medio
Temascalcingo	0033	Santa Ana Yenshu Centro	160	34.75	14.71	44.92	3.42	33.13	35.00	65.00	7.50	9.8	1.3559	Muy bajo
Temascalcingo	0035	Santa María Canchesda	1,758	16.55	22.34	39.08	2.94	27.13	13.61	23.51	3.71	0.3	0.1369	Medio
Temascalcingo	0036	Santa María Solís	282	11.54	13.92	32.42	2.73	39.72	3.28	16.39	0.00	4.8	-0.4777	Medio
Temascalcingo	0037	Santa Rosa Solís	434	20.20	14.56	35.83	3.25	20.97	4.03	5.65	25.00	1.5	0.0737	Medio
Temascalcingo	0038	Santiago Coachochitlán	3,746	29.33	22.11	55.96	3.24	44.98	16.60	25.24	8.79	0.1	0.8349	Bajo
Temascalcingo	0039	San Vicente Solís	264	10.37	11.54	39.63	3.48	35.61	4.76	57.14	11.11	3.8	0.2030	Bajo
Temascalcingo	0041	Ex-Hacienda de Solís	1,792	11.34	17.94	29.95	2.71	25.73	2.28	7.96	1.37	9.8	-0.4794	Medio
Temascalcingo	0042	El Tejocote (La Loma)	515	20.12	23.46	40.87	3.23	26.60	5.45	58.18	98.18	3.2	0.9096	Bajo
Temascalcingo	0044	Santa Ana Yenshu Ejido	283	33.96	7.41	51.42	3.64	37.10	15.85	70.73	0.00	2.0	1.1886	Muy bajo
Temascalcingo	0045	San Pedro Potla Segundo Barrio	255	19.02	10.53	36.96	3.04	23.14	9.21	22.37	1.32	18.2	0.0971	Medio
Temascalcingo	0046	San Pedro Potla Primer Barrio Ejido	1,002	17.13	21.07	26.95	3.08	32.63	4.55	61.57	2.89	3.2	0.1345	Medio
Temascalcingo	0048	San José los Reyes	226	17.56	16.05	41.98	3.45	25.22	1.52	42.31	19.23	24.2	0.4799	Bajo
Temascalcingo	0049	El Rodeo	567	21.79	20.37	37.43	3.01	22.03	9.63	73.33	16.30	0.0	0.6448	Bajo
Temascalcingo	0051	Cuadrilla	233	6.12	15.38	20.41	2.89	22.75	5.26	43.86	29.82	2.6	-0.3411	Medio
Temascalcingo	0053	Ahuacatitlan Cuarto Y Quinto Cuartel	1,269	9.06	14.41	26.44	2.89	26.87	5.02	22.22	16.49	1.9	-0.4124	Medio
Temascalcingo	0056	Barrio de Shelle	96	19.23	33.33	46.15	3.55	20.83	38.89	83.33	16.67	0.0	1.4346	Muy bajo
Temascalcingo	0058	Estación Solís (Estación Alberto Garduño)	96	11.76	7.69	38.24	3.46	42.71	21.05	15.79	89.47	40.6	0.4951	Bajo
Temascalcingo	0059	El Garay	169	24.11	7.69	41.96	3.82	17.75	0.00	21.74	19.57	2.0	0.4534	Bajo
Temascalcingo	0060	La Mesa del Venado	89	13.11	25.00	40.98	4.67	16.85	10.53	84.21	94.74	0.0	1.4806	Muy bajo
Temascalcingo	0061	Pozo de las Palomas	43	29.41	25.00	55.88	2.45	30.23	20.00	100.00	100.00	0.0	1.6725	Muy bajo
Temascalcingo	0063	San Juanico Centro	934	10.88	18.71	28.91	3.18	35.76	7.73	32.37	1.93	1.0	-0.1917	Medio
Temascalcingo	0064	San Pedro Potla Tercer Barrio	444	14.29	12.50	27.24	2.70	21.85	0.88	65.79	3.51	15.9	-0.0428	Medio
Temascalcingo	0065	Santa Ana Yenshu la Mesa	208	37.95	16.67	48.19	3.69	50.00	14.75	90.16	0.00	5.7	1.4291	Muy bajo
Temascalcingo	0067	Los Pinos	57	15.38	14.29	46.15	2.97	26.87	16.67	38.89	55.56	0.0	0.5308	Bajo
Temascalcingo	0071	La Estanzuela	379	20.16	20.00	42.74	3.47	34.04	21.28	17.02	0.00	21.7	0.5063	Bajo
Temascalcingo	0072	Ixtapa	376	13.09	20.00	31.64	2.80	24.73	2.88	9.62	4.81	2.9	-0.3464	Medio
Temascalcingo	0074	Mesa de Bombaro	225	32.47	26.98	65.58	3.18	63.11	4.65	46.51	4.65	0.0	1.0344	Bajo
Temascalcingo	0075	Mesa de los Garnica	146	24.30	8.57	39.25	2.71	11.64	10.00	82.50	12.50	1.9	0.5452	Bajo
Temascalcingo	0076	Mogote de la Campena	12	33.33	0.00	55.56	5.40	25.00	25.00	25.00	75.00	0.0	1.8368	Muy bajo
Temascalcingo	0078	Barrio las Peñas	55	13.51	18.75	40.54	2.95	18.18	50.00	25.00	16.67	20.8	0.6528	Bajo
Temascalcingo	0079	Los Chamacueros	127	25.35	21.57	46.48	4.18	36.22	8.00	56.00	8.00	34.2	1.1457	Muy bajo
Temascalcingo	0083	San Francisco Tepeolulco Tercer Barrio la Mesa	669	23.14	19.19	38.22	2.56	66.37	6.74	84.27	1.12	7.2	0.3602	Bajo
Temascalcingo	0086	La Magdalena Boshá	330	11.00	14.68	28.50	2.56	38.79	5.33	14.67	13.33	15.7	-0.4899	Medio
Temascalcingo	0087	La Magdalena Cruz Blanca	116	12.50	23.08	42.86	3.31	34.48	0.00	27.27	13.64	12.0	0.3260	Bajo
Temascalcingo	0088	Santiago Coachochitlan Barrio del Rincón	257	23.31	27.06	44.17	2.75	39.30	18.00	48.00	16.00	3.0	0.6162	Bajo
Temascalcingo	0090	Los Pastores (Pastores Segundo Barrio)	685	19.96	15.34	28.24	2.79	40.44	8.52	26.14	0.00	6.0	-0.1680	Medio
Temascalcingo	0091	San Pedro de la Loma	11	28.57	25.00	71.43	5.60	9.09	33.33	100.00	100.00	0.0	3.1213	Muy bajo
Temascalcingo	0092	La Loma de San Mateo	555	14.99	13.51	29.70	3.46	46.49	18.48	70.77	16.15	9.1	0.4152	Bajo
Temascalcingo	0093	Llano de las Carreras	108	9.72	3.45	30.56	3.18	46.30	7.41	11.11	96.30	54.5	0.0600	Medio
Temascalcingo	0094	San Francisco Tepeolulco Tercer Barrio Ejido	251	24.26	6.76	45.56	3.39	21.91	16.33	95.92	6.12	0.0	1.0339	Bajo
Temascaltepec	0001	Temascaltepec de González	2,533	3.04	13.15	12.91	2.18	14.69	1.20	0.52	1.20	5.9	-1.2296	Alto
Temascaltepec	0002	La Albarrada (San Francisco la Albarrada)	1,129	6.00	19.54	24.13	2.88	18.07	14.90	33.33	32.16	34.1	-0.0596	Medio
Temascaltepec	0003	San Sebastián Carboneras (Carboneras)	1,431	7.07	15.53	21.22	2.86	16.70	2.68	15.77	8.05	3.3	-0.6122	Medio
Temascaltepec	0004	Camicerría	197	3.13	3.45	13.28	3.00	15.74	0.00	6.52	2.17	0.0	-1.0583	Alto
Temascaltepec	0005	El Cerro Pelón	476	9.12	15.33	20.52	2.80	12.82	1.94	16.50	1.94	5.7	-0.5944	Medio
Temascaltepec	0006	Cieneguillas de González (Cieneguillas)	99	1.67	9.68	1.67	2.53	72.73	0.00	0.00	0.00	3.6	-1.6753	Alto
Temascaltepec	0007	Cieneguillas de Labra	337	14.54	22.35	29.07	2.99	27.89	5.26	38.16	34.21	0.9	0.0700	Medio
Temascaltepec	0008	La Comunidad	793	5.30	15.71	19.89	2.73	26.10	5.52	7.73	3.31	3.3	-0.6072	Alto
Temascaltepec	0009	La Estancia de Tequesquipan	615	8.03	23.62	32.98	3.23	27.32	1.53	19.08	0.11	0.6	-0.2479	Medio
Temascaltepec	0010	La Finca	666	25.70	18.70	46.37	3.41	18.77	12.50	78.13	2.34	1.3	1.0334	Bajo
Temascaltepec	0011	La Guacamaya	454	16.38	31.16	40.77	3.32	43.61	4.12	77.32	20.62	5.3	0.5719	Bajo
Temascaltepec	0012	Jesús del Monte	197	13.08	20.59	35.51	3.25	23.86	2.33	86.05	2.33	0.0	0.4063	Bajo
Temascaltepec	0013	Labor las Catras	425	10.00	17.43	31.43	3.06	24.00	5.38	65.59	6.45	0.0	0.0680	Medio
Temascaltepec	0014	Lampazos	225	16.88	22.64	37.66	3.33	30.22	2.13	38.30	2.13	1.3	0.2042	Bajo
Temascaltepec	0015	Mesón Viejo	421	7.74	10.31	33.67	2.90	38.00	4.00	11.00	4.00	1.6	-0.5564	Medio
Temascaltepec	0016	Milpas Viejas	234	22.63	13.75	35.77	3.62	36.32	10.87	69.57	39.43	11.1	0.7846	Bajo
Temascaltepec	0017	Pedregales de Tequesquipan	418	17.33	20.38	38.22	3.44	39.23	11.24	78.65	13.48	0.0	0.6443	Bajo
Temascaltepec	0018	El Peñón	533	5.70	13.07	24.68	3.44	16.32	0.00	38.83	7.77	3.2	-0.2947	Medio
Temascaltepec	0019	Plan de Vigas	198	13.67	10.87	35.25	3.13	25.76	0.00	50.94	0.00	0.0	-0.0194	Medio
Temascaltepec	0020	Potrero de San José (La Pinconada)	1,335	13.81	28.90	38.40	3.11	35.21	19.92	74.50	49.40	15.9	0.8398	Bajo
Temascaltepec	0021	Potrero de Tenayac	884	14.90	23.19	41.34	3.03	19.46	3.21	35.26	8.33	3.2	0.2023	Bajo
Temascaltepec	0022	Real de Arriba	293	1.44	4.29	14.83	2.68	24.57	5.62	6.74	4.49	2.4	-1.1179	Alto
Temascaltepec	0023	Rincón de Atarasquillo	638	17.59	26.42	36.75	3.50	37.15	6.11	50.38	7.63	14.1	0.4717	Bajo
Temascaltepec	0024	Rincón de San Andrés	943	10.30	18.56	33.86	3.14	29.80	8.52	42.15	4.93	4.2	-0.0014	Medio
Temascaltepec	0025	Rincón de Tequesquipan	538	20.97	22.09	42.25	3.30	42.94	2.46	60.66	4.92	1.5	0.5005	Bajo
Temascaltepec	0026	El Salitre	282	12.64	20.25	32.97	3.05	12.41	7.02	42.11	5.26	18.1	0.1468	Medio
Temascaltepec	0027	San Andrés de los Gama	1,215	11.79	19.87	34.75	2.89	26.42	9.12	36.14	16.14	3.5	0.0115	Medio
Temascaltepec	0028	San Antonio Albarranes	965	7.89	16.67	29.77	2.78	31.40	7.14	24.55	17.41	16.5	-0.3144	Medio
Temascaltepec	0029	San Francisco Oxtotilpan	1,435	27.82	15.65	39.38	3.48	34.70	6.17	27.65	6.91	0.4	0.4570	Bajo
Temascaltepec	0030	San Lucas del Pulque	1,535	21.34	28.54	41.22	3.24	17.33	3.24	50.59	12.65	3.3	0.6236	Bajo
Temascaltepec	0031	San Mateo Almomoloa	1,729	11.39	17.80	31.29	3.20	35.51	5.68	77.84	39.46	3.6	0.3455	Bajo
Temascaltepec	0032	San Miguel Oxtoulpan	1,264	13.52	11.94	34.99	3.11	36.87	1.75	45.45	3.50	5.4	-0.0577	Medio
Temascaltepec	0033	San Pedro Tenayac	1,802	14.60	20.23	37.94	3.05	20.37	3.48	12.76	3.02	6.8	-0.0636	Medio
Temascaltepec	0034	Telpintla	391	4.40	17.14	18.00	2.49	18.41	4.88	13.41	6.10	8.6	-0.8211	Alto
Temascaltepec	0035	San Martín Tequesquipan (Tequesquipan)	1,039	13.02	19.35	38.77	3.24	41.48	4.88	42.51	10.93	0.0	0.1103	Medio
Temascaltepec	0036	Los Timbres	241	5.73	23.81	27.39	2.45	21.16	7.27	25.45	1.82	2.5	-0.5089	Medio
Temascaltepec	0037	Las Trancas	34	36.84	60.00	57.89	3.10	50.00	0.00	60.00	0.00	0.0	1.3945	Muy bajo
Temascaltepec	0038	El Tule	98	13.85	20.83	35.38	3.76	19.39	17.39	52.17	26.09	0.0	0.6223	Bajo
Temascaltepec	0039	Manzana de Tequesquipan (Las Manzanas)	215	25.17	17.24	46.94	3.56	31.16	24.53	62.26	13.21	0.0	1.0671	Bajo
Temascaltepec	0042	San Juan	227	16.30	20.83	39.26	3.32	31.28	3.85	48.08	1.92	1.3	0.2830	Bajo
Temascaltepec	0043	Hoyos de Vázquez	87	15.52	37.50	37.93	2.36	39.08	9.09	68.18	22.73	3.6	0.3823	Bajo
Temascaltepec	0045	Cajones	159	18.29	27.59	45.12	3.29	27.04	2.94	47.06	32.35	27.8	0.7247	Bajo
Temascaltepec	0046	La Cumbre	89	22.00	8.62	48.00	3.10	13.48	9.52	66.67	9.52	4.5	0.7234	Bajo
Temascaltepec	0047	El Chilar del Ejido de las Trancas	83	34.48	42.11	56.90	3.31	46.99	14.29	42.86	4.76	0.0	1.2764	Muy bajo
Temascaltepec	0052	Barrio la Magdalena (La Magdalena)	132	5.32	20.00	15.96	2.64	15.91	17.24	13.79	6.90	0.0	-0.6343	Medio
Temascaltepec	0054	Los Ocotes	552	12.10	21.21	34.01	3.55	25.36	3.73	50.00	6.72	0.0	0.2124	Bajo
Temascaltepec	0059	El Varal	51	15.62	35.29	25.00	2.68	41.18	7.69	76.92	0.00	5.0	0.1853	Medio
Temascaltepec	0060	Barrio de Cantarranas	370	5.41	16.28	14.67	2.75	13.78	9.47	6.32	3.16	5.9	-0.7849	Alto

Municipio	Número de localidad	Nombre de la localidad	Población	Porcentaje de población mayor de 15 años analfabeta	Porcentaje de población mayor de 3 a 14 años que no asiste a la escuela	Porcentaje de población de 15 años o más sin primaria completa	Promedio de hijos nacidos vivos	Porcentaje de la población sin derecho-habiencia a servicios de salud	Porcentaje de viviendas particulares habitadas con piso de tierra	Porcentaje de viviendas particulares habitadas que no disponen de drenaje	Porcentaje de viviendas particulares habitadas que no disponen de agua entubada	Porcentaje de población de 12 años o más desocupada	Índice de Desarrollo Social y Humano	Grado de Desarrollo Social y Humano
Temascaltepec	0061	Barrio la Cascada (Barrio del Varal)	85	8.93	20.00	21.43	3.43	12.94	5.00	15.00	5.00	0.0	-0.3329	Medio
Temascaltepec	0063	La Laguna	241	15.63	15.94	36.88	3.23	23.24	3.39	30.51	1.69	0.0	0.0437	Medio
Temascaltepec	0065	Las Mesas de Real de Arriba	183	3.20	13.64	19.20	2.24	25.14	8.89	6.67	2.22	4.2	-1.0064	Alto
Temascaltepec	0066	Pueblo Nuevo	196	12.50	15.87	37.50	4.12	50.00	29.79	80.85	38.30	6.6	0.9818	Bajo
Temascaltepec	0068	Fraccionamiento Campestre Rancho Viejo	40	3.45	30.00	27.59	2.10	60.00	12.50	0.00	87.50	0.0	-0.5560	Medio
Temascaltepec	0069	San José	28	4.76	16.67	14.29	1.85	3.57	0.00	33.33	16.67	0.0	-0.9048	Alto
Temascaltepec	0071	El Salitre	231	13.22	25.00	44.63	3.40	38.10	7.84	64.71	45.10	7.5	0.7085	Bajo
Temascaltepec	0072	Santanas	798	14.84	17.03	31.98	2.83	29.20	1.63	18.48	10.33	1.1	-0.2667	Medio
Temascaltepec	0073	Ejido Real de Arriba	285	5.05	8.57	27.27	3.03	19.65	9.33	14.67	13.33	1.1	-0.5064	Medio
Temascaltepec	0074	Manzana del Jabalí	140	17.05	26.83	36.36	3.87	17.14	5.26	50.00	13.16	2.1	0.5605	Bajo
Temascaltepec	0075	Granjas de Cienegüillas	240	8.00	13.24	27.33	3.04	11.67	12.96	29.63	11.11	1.3	-0.2020	Medio
Temascaltepec	0076	La Orejeta	150	26.92	23.64	57.69	3.37	50.67	7.14	75.00	42.86	0.0	1.2389	Muy bajo
Temascaltepec	0077	Mina del Rincón	187	22.43	22.73	43.93	3.76	41.71	22.73	61.36	40.91	16.7	1.1668	Muy bajo
Temascaltepec	0079	Fraccionamiento Fiesta de los Bosques de Tepe	53	18.75	0.00	31.25	2.94	35.85	9.09	45.45	27.27	0.0	0.0138	Medio
Temoaya	0001	Temoaya	3,301	5.98	13.66	18.57	2.29	36.29	10.35	1.91	0.54	1.3	-1.0196	Alto
Temoaya	0002	Ejido de Allende	1,705	4.44	25.17	22.80	2.50	27.80	2.47	7.10	1.85	0.5	-0.8214	Alto
Temoaya	0003	Calle Real	1,368	9.94	15.25	32.28	2.86	36.62	15.07	28.77	2.40	0.7	-0.2949	Medio
Temoaya	0004	La Cañada	1,512	14.60	18.18	37.90	2.90	42.20	33.55	37.10	1.94	0.2	0.2691	Bajo
Temoaya	0005	Cerrito del Panal	714	9.22	23.05	41.99	3.18	55.74	41.55	64.08	4.93	31.5	0.6976	Bajo
Temoaya	0006	Rancho Cordero	19	10.00	50.00	40.00	3.20	42.11	0.00	0.00	0.00	0.0	-0.0823	Medio
Temoaya	0008	Ejido de Dolores	2,419	13.04	19.53	29.95	2.54	32.04	14.05	12.19	1.45	1.9	-0.3644	Medio
Temoaya	0010	Enthavi	4,744	17.56	21.14	40.24	2.76	26.08	20.15	31.94	4.91	2.9	0.2735	Bajo
Temoaya	0011	Jiquipilco El Viejo	3,724	15.86	22.48	38.52	2.97	27.47	17.89	25.50	2.14	3.2	0.1866	Medio
Temoaya	0012	Barrio de Laurel 1ra. Sección	874	13.95	11.42	34.24	2.72	24.60	14.38	5.00	0.63	7.1	-0.2907	Medio
Temoaya	0014	Loma Alta	568	11.53	20.13	38.07	3.13	45.07	27.64	33.33	4.07	5.7	0.2025	Bajo
Temoaya	0015	Loma de San Nicolás	841	6.90	19.30	27.59	2.73	33.89	9.78	3.80	2.17	4.9	-0.6123	Medio
Temoaya	0016	La Magdalena Tenexpan	1,278	11.18	14.53	29.69	2.65	18.39	19.34	18.25	1.09	2.1	-0.2665	Medio
Temoaya	0017	Molino Abajo	4,330	7.66	14.72	25.40	2.64	39.17	11.67	9.88	1.79	4.9	-0.6601	Medio
Temoaya	0019	Colonia Morelos	468	10.17	24.43	29.49	2.44	26.07	6.25	12.50	0.00	0.0	-0.5027	Medio
Temoaya	0020	Pathé	1,656	11.14	19.55	31.63	2.63	32.25	8.43	12.64	1.97	2.3	-0.4148	Medio
Temoaya	0021	San Diego Alcalá	3,766	4.84	9.53	21.79	2.33	28.41	6.98	3.88	1.68	2.6	-0.9994	Alto
Temoaya	0023	San José Buenavista El Grande	2,279	10.31	15.57	30.80	2.47	33.83	2.62	17.47	1.31	1.9	-0.5714	Medio
Temoaya	0024	San José Coinalco	1,955	6.10	15.89	24.94	2.50	31.56	6.17	21.45	9.38	1.5	-0.6635	Medio
Temoaya	0025	San José las Lomas	1,448	7.15	24.59	30.52	2.64	42.75	12.59	33.57	3.50	0.8	-0.3272	Medio
Temoaya	0026	San José Pathé	1,435	5.81	12.80	32.03	2.58	22.00	2.57	18.33	0.32	1.9	-0.6130	Medio
Temoaya	0027	San Lorenzo Oyamel	5,753	9.00	14.81	28.75	2.56	40.17	10.85	19.26	21.25	7.7	-0.4394	Medio
Temoaya	0028	San Mateo Alcalá	383	9.96	23.53	21.16	2.59	40.21	1.30	0.00	3.90	1.6	-0.8046	Alto
Temoaya	0029	San Pedro Abajo	2,120	15.79	22.54	41.73	2.89	37.93	31.68	10.84	2.00	3.2	0.2355	Bajo
Temoaya	0030	San Pedro Arriba	7,040	10.42	21.11	34.81	2.86	37.05	18.69	7.45	1.27	8.0	-0.2169	Medio
Temoaya	0032	Ejido de Taborda	3,035	7.62	23.18	29.37	2.55	29.42	4.72	23.62	6.19	9.1	-0.4374	Medio
Temoaya	0034	Tlaltenango Arriba	894	9.90	22.39	30.73	2.71	31.54	19.23	14.29	2.75	4.0	-0.2018	Medio
Temoaya	0035	Tlaltenanguito	1,168	16.12	22.52	38.51	3.16	36.64	34.67	30.65	2.01	0.3	0.4283	Bajo
Temoaya	0036	Ranchería de Trojes (San Antonio del Puente)	629	8.57	18.86	27.25	2.31	25.12	7.14	12.70	3.17	5.4	-0.8273	Medio
Temoaya	0037	Zanja Vieja	600	15.55	21.74	35.66	2.68	29.83	27.97	0.00	2.54	12.7	-0.0129	Medio
Temoaya	0039	Ranchería las Lumas	1,106	7.63	22.26	29.45	2.72	24.77	8.40	1.60	15.20	1.1	-0.4864	Medio
Temoaya	0040	Llano de la 7	2,554	7.55	12.50	27.06	2.47	35.83	7.37	14.72	1.34	3.2	-0.7158	Medio
Temoaya	0041	Ejido de Mimbres	644	5.54	15.43	24.25	2.56	40.06	15.71	18.57	6.43	10.9	-0.6024	Medio
Temoaya	0044	San Antonio del Puente	1,017	4.93	15.69	21.19	2.30	24.19	3.64	7.88	0.99	11.4	-0.9124	Alto
Temoaya	0045	San Lucas	243	12.77	30.23	41.84	3.03	27.95	6.67	0.00	13.33	1.4	-0.0212	Medio
Temoaya	0046	Colonia Adolfo López Mateos	307	19.32	11.54	40.34	2.63	35.18	14.55	69.09	3.64	1.2	0.3480	Bajo
Temoaya	0047	Campamento Kilómetro 48	235	18.42	28.57	36.18	2.74	33.19	5.77	15.38	40.38	2.1	0.1210	Medio
Temoaya	0048	Colonia Centro Ceremonial Otomí	556	13.74	25.41	43.45	2.71	46.94	11.71	45.95	3.60	1.1	0.1601	Medio
Temoaya	0049	San Pedro Arriba 4ta. Sección (Cinco Pilules)	853	19.66	19.32	38.20	2.71	24.38	16.56	20.25	4.91	2.3	0.1371	Medio
Temoaya	0050	Loma de Progreso	830	11.82	23.53	36.91	2.61	33.25	5.33	22.49	1.78	0.0	-0.2497	Medio
Temoaya	0052	Puente Roto	337	17.14	19.59	39.05	3.06	36.70	9.52	34.92	1.59	0.0	0.1467	Medio
Temoaya	0054	San Pedro Arriba 5ta. Sección (San Lorenzito)	581	10.89	12.50	35.47	3.09	34.25	19.19	21.21	4.04	4.3	-0.0887	Medio
Temoaya	0055	San Pedro Arriba 6ta. Sección	182	20.18	26.85	51.75	3.15	70.88	25.81	70.97	16.13	0.0	0.9259	Bajo
Temoaya	0056	Tierra Blanca	1,366	11.86	22.40	35.65	3.39	58.64	20.36	10.86	0.90	2.7	-0.0477	Medio
Temoaya	0057	Vista Hermosa	12	0.00	0.00	50.00	3.67	91.67	66.67	66.57	100.00	25.0	1.0521	Bajo
Temoaya	0059	San Pedro Arriba 3ra. Sección	1,770	19.54	19.60	40.49	2.97	26.67	10.96	11.23	1.92	4.1	0.1084	Medio
Temoaya	0060	Solalpan 2da. Sección	702	19.42	19.18	39.32	2.98	30.48	41.13	5.65	0.00	2.2	0.3971	Bajo
Temoaya	0061	Colonia Emiliano Zapata (Ejido Santiago Temoa	375	8.57	10.81	25.31	2.45	34.93	22.37	15.79	5.26	9.0	-0.5121	Medio
Temoaya	0062	Ejido Bordo del Capulín	452	8.09	16.89	29.41	2.65	35.40	3.37	52.81	11.24	3.2	-0.2811	Medio
Temoaya	0063	San Pedro Atapulco 1ra. Sección (Loma del Caras	231	19.20	25.88	55.20	2.53	35.50	47.73	31.82	2.27	1.4	0.8365	Bajo
Temoaya	0064	Silverio Galicia García	876	5.96	17.01	22.73	2.58	35.95	5.03	6.70	2.79	6.4	-0.8215	Alto
Temoaya	0065	San Pedro Atapulco 2da. Sección (Loma Larga)	374	11.74	22.06	36.15	2.64	32.09	20.97	19.35	1.61	0.9	-0.0452	Medio
Temoaya	0066	San Pedro Arriba 1ra. Sección	312	14.29	21.70	46.15	3.16	25.32	17.19	40.63	6.25	5.5	0.4682	Bajo
Temoaya	0067	San Pedro Arriba 2da. Sección	271	15.00	13.25	30.56	2.78	45.02	13.79	10.34	1.72	1.0	-0.3635	Medio
Temoaya	0068	Luis Donaldo Colosio Murrieta	796	17.00	23.40	40.18	3.38	33.04	33.59	25.00	0.00	0.4	0.5086	Bajo
Temoaya	0069	Tlaltenango Abajo	624	17.41	27.67	41.88	2.55	51.12	21.71	8.53	0.78	1.4	0.0042	Medio
Temoaya	0074	Solalpan 1ra. Sección	1,699	14.16	18.81	39.92	2.88	39.61	27.30	25.71	11.11	7.7	0.2150	Bajo
Temoaya	0075	Enthavi 3ra. Sección Ojo de Agua	682	31.47	18.37	45.18	3.15	31.95	17.46	51.59	4.76	3.1	0.8974	Bajo
Temoaya	0076	Barrio de Laurel 2da. Sección	963	19.54	21.97	36.78	2.70	21.36	22.16	15.91	14.77	5.6	0.2317	Bajo
Temoaya	0077	La Magdalena Tenexpan 4ta. Sección	675	10.54	15.94	37.25	2.93	19.70	12.77	15.60	2.13	7.2	-0.1297	Medio
Temoaya	0078	La Magdalena Tenexpan 3ra. Sección	693	12.06	16.91	37.27	3.05	25.69	24.66	14.38	4.11	5.4	0.0567	Medio
Temoaya	0079	Fraccionamiento Rinconada del Valle	2,604	0.29	12.40	1.99	1.50	19.55	1.41	0.00	0.00	2.6	-1.7431	Muy alto
Temoaya	0080	Hacienda las Trojes	32	0.00	66.67	0.00	1.50	31.25	0.00	0.00	11.11	5.6	-1.2869	Alto
Tenancingo	0001	Tenancingo de Degollado	14,174	4.49	13.49	16.18	2.36	49.70	3.03	1.31	1.96	3.2	-1.2133	Alto
Tenancingo	0002	Acatzingo (Acatzingo de la Piedra)	1,949	13.78	20.57	35.81	2.53	40.33	14.82	6.82	14.35	1.5	-0.2508	Medio
Tenancingo	0003	San Antonio Agua Bendita	781	17.58	35.22	48.35	3.19	65.81	40.26	33.12	35.71	1.0	0.8679	Bajo
Tenancingo	0004	El Carmen (El Desierto del Carmen)	1,032	10.46	20.07	24.59	2.78	25.68	13.54	56.52	21.83	1.2	0.0085	Medio
Tenancingo	0005	Cruz Vidriada	441	5.67	12.10	22.11	2.83	38.75	6.48	6.48	18.52	5.7	-0.6887	Medio
Tenancingo	0006	Chalchihuapan	1,379	7.69	13.80	20.48	2.46	57.51	5.26	6.58	5.92	5.4	-0.9674	Alto
Tenancingo	0007	Colonia Guadalupe Victoria	518	12.20	19.11	30.49	2.91	22.57	15.32	72.67	15.32	0.6	0.3071	Bajo
Tenancingo	0008	Gualupita	274	8.20	17.14	27.32	2.42	55.11	7.36	2.94	4.41	3.8	-0.7909	Alto
Tenancingo	0009	Ixpuchiapan	623	15.47	18.33	36.17	2.61	39.00	21.30	23.08	10.65	0.4	-0.0183	Medio
Tenancingo	0010	Ejido de Tenería (El Llano)	881	2.62	11.48	11.46	2.21	41.54	3.86	2.58	12.45	2.0	-1.3126	Alto
Tenancingo	0011	Monte de Pozo	19	22.22	25.00	33.33	5.00	52.63	53.00	50.00	25.00	0.0	1.4228	Muy bajo
Tenancingo	0012	Francisco Zarco	382	6.69	17.92	20.47	2.69	58.90	4.40	9.89	24.18	3.6	-0.8054	Alto
Tenancingo	0013	Los Morales	307	5.25	15.05	25.79	2.55	45.03	19.72	3.45	61.97	0.9	-0.4464	Medio
Tenancingo	0015	Pueblo Nuevo	1,359	8.81	13.64	25.57	2.75	41.06	7.24	6.91	13.16	4.3	-0.6401	Medio
Tenancingo	0016	Quetzalapa	1,080	9.09	21.02	25.57	2.77	52.41	5.17	5.17	4.31	4.5	-0.6789	Medio
Tenancingo	0017	El Salitre	4,544	3.70	14.13	13.02	2.22	45.51	2.59	0.38	2.88	2.3	-1.3154	Alto
Tenancingo	0018	San José Chalmita	1,163	21.33	16.45	44.49	3.19	23.62	34.39	82.61	99.60	1.0	1.4801	Muy bajo
Tenancingo	0019	San José Tenería (Tenería)	2,402	4.86	13.46	13.55	2.22	30.68	2.49	3.55	23.27	2.9	-1.1072	Alto
Tenancingo	0020	San Juan Tetitlán	943	9.78	17.37	23.03	2.36	54.40	9.01	9.46	25.58	1.5	-0.7146	Medio
Tenancingo	0021	San Martín Coapaxtongo	2,865	6.23	19.60	27.18	2.64	42.55	27.65	19.21	26.49	2.4	-0.2866	Medio
Tenancingo	0022	San Nicolás	1,594	10.75	20.00	37.79	2.58	34.38	12.87	31.58	23.39	6.7	-0.0384	Medio
Tenancingo	0023	San Simonito	2,028	11.12	17.87	30.94	2.83	58.78	30.54	41.26	37.76	10.4	0.1488	Medio
Tenancingo	0024	Santa Ana Ixtlahuatzingo (Santa Ana)	6,697	8.55	19.57	29.00	2.31	72.35	12.31	4.85	9.92	0.3	-0.7274	Medio
Tenancingo	0025	Santa Cruz Xochaca	167	15.04	8.82	38.94	2.83	84.43	15.38	58.97	5.12	0.0	-0.0338	Medio
Tenancingo	0026	Santa Teresita Acatzingo	462	10.07	17.24	24.82	2.78	50.00	6.80	2.91	27.18	0.7	-0.6049	Medio
Tenancingo	0027	San Miguel Teonmatlan	3,180	4.06	10.59	16.57	2.44	50.28	5.67	1.72	2.51	3.3	-1.1880	Alto
Tenancingo	0030	Tepalcatepec	1,790	10.90	16.88	28.46	2.63	53.58	4.53	9.60	1.33	4.7	-0.9566	Medio
Tenancingo	0031	Tepetzingo	2,503	7.84	22.86	24.12	2.66	62.17	6.59	7.26	2.53	0.9	-0.7847	Alto
Tenancingo	0032	Tepoxtepec	1,539	20.41	22.80	33.33	2.86	47.76	18.40	20.55	18.10	3.3	0.1311	Medio
Tenancingo	0033	Terrenate	527	17.92	19.05	42.20	2.99	51.42	8.85	24.78	6.19	1.1	0.0702	Medio
Tenancingo	0034	La Trinidad	3,832	4.32	16.04	15.38	2.31	45.90	2.16	0.00	8.43	4.4	-1.1922	Alto
Tenancingo	0035	San Juan Xochaca	3,536	10.68	14.29	25.63	2.64	34.25	9.11	4.18	13.67	5.4	-0.5801	Medio
Tenancingo	0036	San Gabriel Zepayautla	2,263	5.91	13.51	16.01	2.43	48.96	8.30	5.06	46.15	23.1	-0.8015	Alto
Tenancingo	0037	Rinconada de Santa Teresa	376	12.28	12.50	28.95	2.48	59.31	37.04	16.05	18.52	8.8	-0.2175	Medio
Tenancingo	0039	Rinconada de Atotonilco	869	12.32	15.55	25.35	2.60	46.49	15.75	7.61	8.63	4.1	-0.5109	Medio
Tenancingo	0040	La Compuerta	905	11.36	19.29	35.18	3.07	40.00	27.07	33.83	21.80	2.5	0.2046	Bajo
Tenancingo	0042	Colonia Ejército del Trabajo	414	2.17	10.62	10.51	1.92	43.48	1.90	0.95	4.76	2.9	-1.5090	Alto
Tenancingo	0043	Colonia Emiliano Zapata Ejido de Tenancingo	2,461	4.61	15.51	17.67	2.34	39.50	3.70	1.51	18.49	4.0	-1.0426	Alto
Tenancingo	0044	La Lagunilla	580	7.30	15.43	20.58	2.34	61.47	2.31	3.47	0.58	0.0	-1.1146	Alto
Tenancingo	0045	La Loma	129	15.85	10.71	30.49	2.49	37.98	16.67	25.00	16.67	4.7	-0.2059	Medio
Tenancingo	0046	La Mesita	588	9.14	14.04	23.39	2.44	43.54	13.29	17.48	30.07	5.8	-0.5448	Medio
Tenancingo	0047	Plan de San Martín	172	8.60	19.64	23.66	2.84	42.44	17.14	17.14	5.71	0.0	-0.4582	Medio
Tenancingo	0051	Tierra Blanca	1,240	10.76	19.61	27.09	2.78	48.79	13.19	11.46	7.99	3.8	-0.4529	Medio

Municipio	Número de localidad	Nombre de la localidad	Población	Porcentaje de población mayor de 15 años analfabeta	Porcentaje de población de 3 a 14 años que no asiste a la escuela	Porcentaje de población de 15 años o más sin primaria completa	Promedio de hijos nacidos vivos	Porcentaje de la población en situación de carencia habitacional y carencia de salud	Porcentaje de viviendas particulares habitadas con piso de tierra	Porcentaje de viviendas particulares habitadas que no disponen de drenaje	Porcentaje de viviendas particulares habitadas que no disponen de agua entubada	Porcentaje de población de 12 años o más desocupada	Índice de Desarrollo Social y Humano	Grado de Desarrollo Social y Humano
Tenancingo	0052	Plan de Guadalupe	228	6.72	26.47	39.40	2.95	42.98	9.26	27.78	46.30	1.4	-0.3158	Medio
Tenancingo	0053	San Pedro Ejido Tecomatlan	1,036	5.75	14.88	16.04	2.47	43.63	9.96	5.87	8.30	3.8	0.9675	Alto
Tenancingo	0055	Colonia San Francisco Tepetzingo	324	3.54	7.50	17.26	2.92	80.56	1.39	4.17	0.00	1.5	-1.2560	Alto
Tenancingo	0057	Colonia Emiliano Zapata Ejido Tepetzingo	422	9.58	14.60	30.27	2.93	52.13	10.99	54.95	12.09	16.0	-0.0837	Medio
Tenancingo	0058	Colonia Morelos	396	7.89	12.75	21.80	2.45	55.56	10.23	35.23	32.95	2.5	-0.5703	Medio
Tenancingo	0059	Agua Bendita	172	38.95	34.43	63.16	3.33	68.02	40.00	16.67	100.00	0.0	1.8435	Muy bajo
Tenancingo	0060	Colonia San Ramon	2,264	6.51	12.84	17.61	2.36	50.71	2.51	3.68	12.19	5.2	-1.0840	Alto
Tenancingo	0061	Agua Dulce	43	33.33	28.57	54.55	3.38	41.86	16.07	100.00	100.00	5.9	1.9239	Muy bajo
Tenancingo	0062	Colonia Valle de Guadalupe	336	3.44	13.95	12.00	2.17	38.69	3.85	2.56	6.41	0.8	1.2639	Alto
Tenancingo	0063	Ejido Ixpuchiapan	567	5.60	17.58	25.49	2.46	52.56	8.73	11.11	7.94	0.0	0.8151	Alto
Tenancingo	0065	La Providencia	98	10.96	5.00	21.92	3.17	37.76	17.86	28.57	35.71	2.0	0.2109	Medio
Tenancingo	0067	La Ocotalera	415	9.43	18.66	32.79	2.86	51.57	27.55	5.10	27.55	4.9	-0.1817	Medio
Tenancingo	0068	Barrio Santa Teresa	713	6.58	13.07	18.13	2.49	56.66	12.94	6.47	6.47	4.7	-0.9609	Alto
Tenancingo	0069	Colonia Lazaro Cardenas Ixpuchiapan	198	12.37	29.23	40.88	2.97	46.45	17.63	23.26	18.60	3.0	0.0619	Medio
Tenancingo	0071	La Cienega	2,847	4.74	16.30	13.04	2.24	46.75	1.55	0.16	36.05	3.0	-1.1504	Alto
Tenancingo	0072	San Diego	1,063	6.62	13.36	17.66	2.47	47.04	4.28	0.21	3.66	2.5	-1.0716	Alto
Tenancingo	0073	San Jose El Cuartel	4,855	4.14	17.20	13.17	2.34	41.46	3.42	0.63	1.80	2.7	-1.2110	Alto
Tenango del Aire	0001	Tenango del Aire	5,915	3.42	12.97	13.96	2.20	35.91	4.25	1.23	1.65	4.1	-1.2588	Alto
Tenango del Aire	0002	San Juan Coxocaltan	1,810	2.97	9.15	17.28	2.33	41.49	10.47	1.81	3.85	5.9	-1.1414	Alto
Tenango del Aire	0004	Santiago Tepopula	2,418	5.72	9.31	16.58	2.41	49.92	8.31	6.44	3.39	6.3	-1.0928	Alto
Tenango del Aire	0014	Tequatitla (Colonia Nueva Tequatitla)	135	3.66	25.93	8.16	2.02	30.37	3.23	0.00	6.45	9.3	-1.2506	Alto
Tenango del Aire	0016	Cerro de las Campanas	27	0.00	50.00	10.00	1.88	70.37	29.27	28.57	71.43	7.7	-0.5111	Medio
Tenango del Aire	0022	El Pedregal (Teotoxtipan)	10	0.00	0.00	28.57	6.50	40.00	0.00	0.00	0.00	33.3	0.1176	Medio
Tenango del Aire	0027	Rancho Chavarria (Paraje Puerta)	29	0.00	20.00	11.11	2.23	37.93	16.67	0.00	16.67	10.0	-1.1056	Alto
Tenango del Aire	0031	Tepoztal	37	0.00	12.50	14.29	1.93	10.81	0.00	0.00	100.00	0.0	0.9673	Alto
Tenango del Aire	0030	Tlalelpa	17	10.00	16.67	40.00	3.83	5.88	0.00	0.00	0.00	0.0	0.0535	Medio
Tenango del Aire	0039	Rancho Saturnino (Tepalcatla)	31	9.70	0.00	21.74	2.88	58.06	0.00	0.00	12.50	0.0	-1.0304	Alto
Tenango del Aire	0040	Tres Platos	19	0.00	25.00	0.00	2.20	47.37	0.00	0.00	40.00	0.0	1.4295	Alto
Tenango del Aire	0042	Colonia El Mirador	28	4.55	0.00	13.64	2.42	50.00	44.11	0.00	0.00	0.0	-1.3076	Alto
Tenango del Aire	0043	Barrio San Miguel (Las Escobas)	70	2.04	31.25	14.29	2.13	40.00	6.25	0.00	6.25	7.7	1.1010	Alto
Tenango del Valle	0001	Tenango de Arista	21,765	4.06	12.87	12.72	2.18	40.26	3.73	5.32	3.67	3.9	-1.2923	Alto
Tenango del Valle	0006	San Bartolomo Atlatlahuca	6,293	10.73	17.35	26.17	2.80	49.13	20.73	8.22	42.69	9.4	-0.2557	Medio
Tenango del Valle	0010	Rancho Gomez Tagle	198	14.84	20.00	35.94	2.60	30.81	29.73	15.68	72.97	9.1	0.7975	Bajo
Tenango del Valle	0025	Santa Cruz Pueblo Nuevo (Pueblo Nuevo)	1,634	17.78	25.26	39.62	2.72	37.88	19.51	21.71	4.57	6.3	0.1749	Medio
Tenango del Valle	0027	San Francisco Pulla	3,403	10.33	14.84	24.44	2.47	42.44	8.50	4.21	0.92	2.5	0.7638	Alto
Tenango del Valle	0028	San Francisco Tepexoxuca	3,175	3.69	11.85	23.72	2.59	47.56	4.86	1.25	1.89	2.1	-0.9505	Alto
Tenango del Valle	0029	San Francisco Tetella	2,275	7.08	11.44	20.68	2.39	33.80	20.49	2.00	2.46	0.0	-0.7800	Alto
Tenango del Valle	0037	Colonia San José	474	10.73	15.45	22.99	2.65	43.83	7.55	11.29	6.82	5.2	-0.6418	Medio
Tenango del Valle	0033	Colonia San Joaquin	52	32.14	27.27	64.29	3.06	65.38	46.15	21.54	69.23	12.5	1.6691	Muy bajo
Tenango del Valle	0034	Rancho de José Herrera (La Deportiva)	159	3.23	16.33	15.05	2.46	45.28	2.78	13.86	27.72	7.7	-0.9933	Alto
Tenango del Valle	0035	San Miguel Balderas	4,866	11.92	19.03	26.29	2.50	51.97	7.98	5.47	0.86	4.2	-0.0818	Medio
Tenango del Valle	0036	San Pedro Tlanixco	5,907	15.32	23.04	36.09	2.84	49.56	18.92	3.97	3.04	3.1	0.0063	Medio
Tenango del Valle	0037	San Pedro Zictepec	5,577	4.73	14.05	15.83	2.31	44.67	5.37	1.28	2.95	13.5	-1.1299	Alto
Tenango del Valle	0038	Santa Maria Jajalpa	6,755	8.68	13.21	23.21	2.42	51.32	12.39	2.13	2.66	1.9	-0.8644	Alto
Tenango del Valle	0039	Santiaguito Cuauxustenco	5,560	3.21	12.44	12.88	2.23	37.84	3.39	0.49	0.74	3.5	-1.3054	Alto
Tenango del Valle	0041	Santa Cecilia	102	24.59	37.14	54.10	3.45	77.45	63.33	100.00	95.83	3.0	2.4464	Muy bajo
Tenango del Valle	0045	El Calvario	1,324	2.82	18.13	21.15	2.42	46.22	8.52	6.38	17.03	2.2	-0.7054	Alto
Tenango del Valle	0046	La Cooperativa	156	11.24	21.43	32.98	3.11	32.69	26.03	15.25	100.00	1.8	0.4676	Bajo
Tenango del Valle	0047	Colonia Azteca	1,619	16.79	26.22	41.23	2.63	55.28	39.74	57.68	33.88	0.4	0.7432	Bajo
Tenango del Valle	0048	La Loma (Islote)	366	14.22	20.69	31.11	2.79	46.30	12.50	12.50	10.00	3.3	-0.2636	Medio
Tenango del Valle	0049	La Hacienda	447	9.45	12.84	19.54	2.68	56.93	6.48	3.70	8.33	4.3	-0.8755	Alto
Tenango del Valle	0050	La Ramadura	1,058	7.90	14.18	20.59	2.64	36.58	9.02	10.66	15.99	1.1	0.7099	Medio
Tenango del Valle	0053	Acatzingo	69	13.91	4.76	36.36	2.84	68.12	11.76	44.71	29.41	6.9	0.1114	Medio
Tenango del Valle	0055	El Guarda	232	15.49	18.46	36.62	2.81	38.36	17.65	78.43	43.14	1.1	0.5658	Bajo
Tenango del Valle	0056	San Isidro	405	6.55	6.52	16.55	2.77	32.59	2.12	0.00	0.00	0.7	-1.0425	Alto
Tenango del Valle	0057	Colonia San Ramon (El Llano)	138	33.72	18.60	50.98	3.67	54.35	86.96	95.65	47.83	2.3	2.5217	Muy bajo
Tenango del Valle	0058	La Hacienda de Cuautenango	84	11.67	20.00	30.00	2.67	67.86	28.57	42.86	14.29	5.1	-0.0525	Medio
Tenango del Valle	0059	Monte Calvario	1,811	8.37	12.55	21.63	2.36	51.02	5.63	3.32	11.76	6.7	-0.0245	Alto
Tenango del Valle	0061	San Juan Tepuhuixco	43	45.45	55.56	77.27	4.00	51.16	25.56	100.00	0.00	0.0	3.1074	Muy bajo
Tenango del Valle	0062	Rancho El Cerrito (Los Chiricos)	177	5.93	11.32	22.03	2.45	45.20	20.93	16.28	16.28	7.4	-0.6558	Medio
Tenango del Valle	0063	El Zarzal	315	20.11	29.64	49.72	3.17	79.05	47.46	8.36	8.47	1.0	1.1040	Bajo
Tenango del Valle	0064	Cruz Blanca	728	5.13	19.53	12.82	2.71	57.94	4.00	0.00	8.00	10.6	-1.1580	Alto
Tenango del Valle	0065	Colonia de las Minas	330	14.69	26.98	27.29	2.38	41.82	25.36	26.58	83.10	2.4	0.2159	Bajo
Tenango del Valle	0066	Loma Rancho Juan Meadez	290	16.41	13.79	32.11	2.96	92.31	7.58	13.64	3.03	2.0	-0.4880	Medio
Tenango del Valle	0067	Los Cedros	161	13.68	34.06	26.21	2.24	19.25	18.18	18.18	54.55	6.3	-0.0480	Medio
Tenango del Valle	0068	Colonia San José (Barranca Mocha)	93	31.48	29.00	40.74	2.40	43.01	27.27	36.36	0.00	0.0	0.5269	Bajo
Tenango del Valle	0070	La Luma (Las Riberas)	57	0.00	16.67	18.52	2.00	54.39	21.43	35.71	50.00	0.0	-0.7219	Medio
Tenango del Valle	0074	Los Lavaderos	266	5.42	20.24	22.69	2.24	46.24	7.14	12.50	26.79	3.3	-0.7952	Alto
Tenango del Valle	0075	Las Crucas	647	10.03	15.27	24.81	2.66	34.62	9.27	7.95	92.05	5.0	-0.2344	Medio
Tenango del Valle	0076	Los Pocitos	144	3.76	10.25	12.63	2.80	48.61	12.50	9.36	6.25	0.0	-1.0377	Alto
Teoloyucan	0001	Teoloyucan	51,255	3.54	15.41	13.00	2.52	51.43	2.50	5.56	1.83	3.1	-1.2688	Alto
Teoloyucan	0010	San Bartolo	6,404	4.21	16.50	15.53	2.34	58.04	2.58	18.75	3.37	3.9	-1.1089	Alto
Teoloyucan	0012	San Sebastián	1,928	5.72	14.89	15.51	2.22	51.04	3.29	0.47	1.18	6.3	-1.2728	Alto
Teoloyucan	0021	Coyotes Santo Tomás	2,599	5.05	14.78	15.97	2.34	50.98	5.80	20.40	10.67	3.3	-0.9919	Alto
Teoloyucan	0023	El Rosario (Las Ladrilleras)	519	8.81	21.95	26.73	2.87	53.76	11.15	1.10	0.00	2.6	-0.3699	Medio
Teoloyucan	0029	Santa María Cahuacán	410	3.43	13.45	26.51	2.94	62.93	1.50	33.75	5.00	4.4	-0.5064	Medio
Teoloyucan	0001	Teotihuacán de Arista	23,325	2.94	13.85	17.66	2.19	39.50	1.45	0.74	9.80	5.1	-1.3151	Alto
Teotihuacán	0002	Atlatongo	4,913	3.60	14.22	15.75	2.45	40.14	1.90	1.63	14.49	3.8	-1.1214	Alto
Teotihuacán	0005	Santa María Cocolan	517	3.47	11.02	12.43	2.16	42.47	3.10	0.00	0.78	4.3	-1.3666	Alto
Teotihuacán	0012	San Agustín Actopan	730	4.19	13.28	19.15	2.75	34.93	4.22	21.08	53.13	3.3	-0.6648	Medio
Teotihuacán	0013	San Francisco Mazapa	3,365	1.84	12.21	11.21	2.12	36.43	1.26	1.54	10.84	13.6	-1.3335	Alto
Teotihuacán	0014	San Isidro del Progreso	612	1.76	15.60	18.80	2.72	52.29	3.01	3.01	17.26	5.7	-0.9176	Alto
Teotihuacán	0018	San Juan Teotihuacán	27	0.00	0.00	0.00	2.00	18.15	25.00	0.00	0.00	14.3	-1.5660	Alto
Teotihuacán	0019	San Lorenzo Tlalmimilulpan	5,386	4.24	12.84	13.72	2.27	41.68	2.58	0.94	6.48	6.6	-1.2331	Alto
Teotihuacán	0020	San Sebastián Xolalpa	5,433	2.80	8.31	11.88	2.25	37.99	2.32	1.28	6.89	11.0	-1.3148	Alto
Teotihuacán	0022	Santiago Zacualuca	2,546	5.89	15.02	17.60	2.27	51.89	5.59	2.36	6.08	3.8	-1.1064	Alto
Teotihuacán	0025	Colonia Azteca	790	7.27	13.75	12.88	2.26	35.79	2.27	0.00	63.64	4.2	-1.0442	Alto
Teotihuacán	0031	Colonia El Cayahual	288	9.44	18.18	28.33	2.53	41.67	23.08	46.15	30.77	3.0	-0.0586	Medio
Teotihuacán	0033	Palomar Atlatongo	2,233	4.33	15.13	16.44	2.30	44.59	9.48	3.63	14.52	2.5	-1.0477	Alto
Teotihuacán	0036	Ejido Atlatongo	960	5.04	16.73	13.37	2.53	36.67	5.49	11.69	49.73	3.4	-0.8446	Alto
Teotihuacán	0039	Ejido de San Lorenzo	335	3.43	13.73	15.69	2.30	34.63	0.00	3.85	44.87	3.4	-1.0297	Alto
Teotihuacán	0040	Ejido de San Sebastián	690	6.24	17.80	19.15	2.49	47.39	7.30	16.29	94.54	10.7	-0.4394	Medio
Teotihuacán	0041	Ejido de Santa María Coatlán	284	6.19	15.49	18.95	2.42	47.18	4.41	8.82	94.12	6.6	-0.6015	Medio
Teotihuacán	0042	El Porvenir (Ejido Purificación)	525	3.15	14.11	10.73	2.05	41.33	2.88	1.59	52.86	7.1	-1.1437	Alto
Teotihuacán	0047	Granja Avícola Teotihuacán	27	7.14	0.00	14.29	2.86	29.63	0.00	0.00	100.00	0.0	-0.7059	Medio
Teotihuacán	0100	Teotlalpulco [Granja]	25	7.14	16.67	14.29	2.33	0.00	0.00	0.00	0.00	0.0	-1.0009	Alto
Teotihuacán	0101	Tercera Sección de Atlatongo (Cerro Ocullán)	116	4.41	28.95	23.53	2.18	31.03	21.43	35.71	92.86	0.0	-0.0689	Medio
Teotihuacán	0105	San José [Granja]	12	0.00	50.00	0.00	1.67	0.00	0.00	0.00	0.00	0.0	-1.3092	Alto
Teotihuacán	0107	Ampliación San Francisco	288	7.69	12.68	20.00	2.54	46.53	4.48	8.96	95.52	13.0	-0.4936	Medio
Teotihuacán	0108	Ejido de Oxtoyahualli (Barrio Purificación)	63	10.00	30.77	32.50	3.06	44.44	6.25	0.00	12.50	4.2	-0.3104	Medio
Teotihuacán	0109	Loma del Cerro Colorado	144	1.14	17.78	19.32	2.45	38.89	17.14	8.57	97.14	4.0	-0.5039	Medio
Teotihuacán	0114	Rancho de los Chopos	12	20.00	0.00	50.00	1.25	8.33	0.00	0.00	75.00	16.7	-0.1941	Medio
Tepetlaoxtoc	0001	Tepetlaoxtoc de Hidalgo	6,123	3.13	13.31	13.54	2.22	38.89	3.18	1.39	2.91	4.5	-1.2787	Alto
Tepetlaoxtoc	0003	Concepcion Jolalpan	5,761	3.14	12.65	15.32	2.27	49.66	2.65	2.12	8.25	4.0	-1.2662	Alto
Tepetlaoxtoc	0005	Los Reyes Nopala	461	3.48	14.29	18.69	2.21	47.94	6.42	3.67	63.30	1.2	-0.9100	Alto
Tepetlaoxtoc	0006	San Andres de las Peras	1,151	2.62	11.82	13.91	2.37	46.22	2.26	2.63	7.89	7.0	-1.2572	Alto
Tepetlaoxtoc	0007	San Bernardo Tlalmimilolpan	2,472	3.91	16.31	17.25	2.39	48.02	3.96	5.54	14.93	4.9	-1.0588	Alto
Tepetlaoxtoc	0010	San Juan Totolapan	1,467	6.77	17.57	16.57	2.38	44.58	10.54	7.82	7.48	3.1	-0.9224	Alto
Tepetlaoxtoc	0011	San Nicolás	48	5.00	25.00	17.50	2.00	77.08	0.00	7.14	42.86	8.0	-1.0943	Alto
Tepetlaoxtoc	0013	San Pedro Chiautzingo	2,636	4.72	14.74	18.45	2.47	42.64	6.68	19.69	25.68	4.0	-0.8144	Alto
Tepetlaoxtoc	0014	Santo Tomas Apipilhuasco (Santo Tomás)	3,495	6.56	15.37	19.01	2.54	47.67	7.47	15.94	20.92	4.0	-0.7855	Alto
Tepetlaoxtoc	0016	La Trinidad	16	18.18	0.00	27.27	3.20	25.00	50.00	100.00	100.00	0.0	1.2399	Muy bajo
Tepetlaoxtoc	0018	Colonia la Loma (La Loma San Isidro)	595	4.58	16.27	15.27	2.42	34.79	5.33	6.06	10.67	7.1	-0.9676	Alto
Tepetlaoxtoc	0036	San Antonio	27	40.00	14.29	65.00	2.91	66.67	0.00	50.00	0.00	0.0	0.9503	Bajo
Tepetlaoxtoc	0039	Colonia Tulteca Teopan	1,902	3.58	17.51	14.85	2.40	47.21	3.42	2.57	20.78	9.0	-1.0781	Alto
Tepetlaoxtoc	0040	La Venta (La Loma)	135	3.85	16.00	16.38	2.22	74.07	0.00	11.76	14.71	1.7	-1.2779	Alto
Tepetlaoxtoc	0046	Colonia Pinar de Santa Cecilia	153	3.64	8.82	12.13	2.05	52.94	4.26	17.02	53.19	0.0	-1.1113	Alto
Tepetlaoxtoc	0049	Rancho Molino Blanco	30	13.04	0.00	21.74	1.92	63.33	0.00	0.00	0.00	7.1	-1.2580	Alto
Tepetlaoxtoc	0055	Rancho San Gabriel	31	4.76	0.00	14.29	2.20	45.16	0.00	0.00	0.00	0.0	-1.4629	Alto
Tepetlaoxtoc	0060	Colonia Santiago	928	6.80	14.29	16.02	2.30	39.44	4.35	8.21	15.46	6.1	-0.9863	Alto

Municipio	Número de localidad	Nombre de la localidad	Población	Porcentaje de población mayor de 15 años analfabeta	Porcentaje de población de 3 a 14 años que no asiste a la escuela	Porcentaje de población de 15 años o más sin primaria completa	Promedio de hijos nacidos vivos	Porcentaje de la población sin derecho habiencia a servicios de salud	Porcentaje de viviendas particulares habitadas con piso de tierra	Porcentaje de viviendas particulares habitadas que no disponen de drenaje	Porcentaje de viviendas particulares habitadas que no disponen de agua entubada	Porcentaje de población de 12 años o más desocupada	Indice de Desarrollo Social y Humano	Grado de Desarrollo Social y Humano
Tepetlaoxtoc	0061	Rancho El Techeachal	46	0.00	9.09	3.13	1.24	54.35	9.09	36.36	90.91	4.5	-1.2429	Alto
Tepetlaoxtoc	0070	María Antonieta [Granja]	21	18.18	14.29	45.45	3.60	33.33	0.00	0.00	100.00	0.0	0.4635	Bajo
Tepetlaoxtoc	0072	El Tepetlixto (Colonia Lomas de San Gabriel)	76	4.00	4.55	10.00	1.65	43.42	5.56	0.00	0.00	13.8	-1.5552	Alto
Tepetlaoxtoc	0078	San José Amanalco	50	10.34	22.22	55.17	3.23	54.00	0.00	71.43	100.00	0.0	0.8341	Bajo
Tepetlaoxtoc	0080	Hacienda de la Flor	55	4.65	0.00	23.26	2.62	50.91	0.00	6.67	0.00	0.0	-1.1591	Alto
Tepetlaoxtoc	0082	El Tetepayo	69	6.25	23.53	25.00	2.16	50.72	33.33	13.33	40.00	10.0	0.3594	Medio
Tepetlaoxtoc	0083	La Presa	67	1.89	0.00	7.55	2.12	40.25	11.76	0.00	47.06	8.8	-1.3267	Alto
Tepetlaoxtoc	0084	La Huerta	67	2.08	15.38	22.92	2.82	29.85	7.14	7.14	57.14	6.9	-0.5725	Medio
Tepetlixpa	0001	Tepetlixpa	13,239	4.42	18.19	17.37	2.29	57.13	13.81	10.71	18.44	8.2	-0.9202	Alto
Tepetlixpa	0002	Nepantla de Sor Juana Inés de la Cruz	2,324	5.59	15.36	17.71	2.45	58.35	10.26	8.89	23.76	7.4	-0.9031	Alto
Tepetlixpa	0003	San Esteban Cuecuecuautitla	1,869	6.75	29.61	35.50	2.56	64.53	19.56	24.81	10.53	5.1	-0.2624	Medio
Tepetlixpa	0008	Atotepec	131	13.79	31.25	26.44	2.09	87.79	20.69	41.38	72.41	2.4	-0.0780	Medio
Tepetlixpa	0012	Santa Cruz	72	2.17	41.67	10.87	2.50	81.94	11.76	11.76	52.94	5.1	-0.7743	Alto
Tepetlixpa	0022	San Isidro	147	19.19	35.90	42.42	2.63	49.66	21.21	6.06	72.73	20.0	0.5276	Bajo
Tepetlixpa	0030	Las Cruces	24	9.09	0.00	45.45	2.77	100.00	33.33	11.11	100.00	0.0	0.0076	Medio
Tepetlixpa	0036	Texcalama (El Montecito Texcalama)	38	15.38	0.00	38.46	3.21	97.37	9.09	9.09	0.00	18.2	-0.4550	Medio
Tepetlixpa	0040	Rancho los Limones	12	11.11	33.33	44.44	2.00	66.67	33.33	33.33	33.33	33.3	0.2878	Bajo
Tepetlixpa	0041	Corregidora (Texcalera)	126	11.76	42.42	29.41	2.75	61.90	3.33	26.67	36.67	2.3	-0.1161	Medio
Tepetlixpa	0042	El Cerro	80	2.00	18.52	14.00	3.00	60.00	11.11	83.33	72.22	5.6	-0.1070	Medio
Tepetlixpa	0043	Nepantla [Granja]	35	5.56	28.57	61.11	3.38	37.14	28.57	71.43	57.14	10.0	1.1771	Muy bajo
Tepetlixpa	0044	Ferrocarril El Plan	18	0.00	33.33	7.69	1.33	50.00	25.00	0.00	100.00	16.7	-0.8656	Alto
Tepetlixpa	0045	Rancho Santa Rosa	33	14.29	0.00	35.71	1.69	90.91	57.14	71.43	28.57	9.1	0.1353	Medio
Tepetlixpa	0049	Cuauhnextle	69	15.38	20.00	33.33	3.35	85.51	21.43	7.14	92.86	0.0	0.1975	Medio
Tepetlixpa	0050	Huachicalco	52	14.71	12.50	20.59	2.69	82.69	9.09	0.00	18.18	10.0	-0.7749	Alto
Tepetlixpa	0051	Piriueras (Guayabitos)	20	0.00	0.00	12.50	2.60	50.00	0.00	0.00	50.00	33.3	-1.1318	Alto
Tepotzotlán	0001	Tepotzotlán	38,119	2.55	13.10	10.41	2.11	38.27	0.95	0.38	1.42	5.2	1.4168	Alto
Tepotzotlán	0005	Cañada de Cisneros	3,369	6.00	15.75	16.71	2.30	54.73	4.03	3.77	8.18	2.1	1.1318	Alto
Tepotzotlán	0010	Colonia los Dolores (Ex-Hacienda los Dolores)	553	23.92	9.02	36.56	3.02	73.24	12.58	96.69	99.34	0.5	0.9147	Bajo
Tepotzotlán	0021	San Mateo Xoloc	8,958	3.79	14.62	12.21	2.24	43.87	3.67	3.04	30.66	5.8	-1.1469	Alto
Tepotzotlán	0023	San Miguel Cañadas	886	6.79	9.14	23.70	2.34	57.45	4.58	17.50	6.67	2.3	-0.9517	Alto
Tepotzotlán	0024	Santa Cruz	1,995	2.95	16.15	11.22	2.25	39.75	2.11	2.95	13.08	1.8	-1.2580	Alto
Tepotzotlán	0026	Santiago Cuautlalpan	9,786	4.70	16.64	15.24	2.29	47.34	4.12	4.85	18.54	3.4	-1.0937	Alto
Tepotzotlán	0028	Las Cabañas	414	4.21	15.58	9.06	2.23	47.58	3.31	2.48	1.65	5.5	-1.3340	Alto
Tepotzotlán	0032	La Concepción	1,472	6.39	19.50	20.52	2.49	55.16	4.01	7.41	27.16	3.7	-0.8497	Alto
Tepotzotlán	0035	El Jagüey	24	7.14	0.00	21.43	3.14	66.67	0.00	50.00	83.33	0.0	-0.3611	Medio
Tepotzotlán	0036	Lanzarote	21	22.22	30.00	77.78	2.75	85.71	20.00	80.00	100.00	0.0	1.6117	Muy bajo
Tepotzotlán	0038	La Pedrera (La Mina)	223	10.42	15.94	23.61	2.53	53.36	20.37	31.48	92.59	4.6	-0.0587	Medio
Tepotzotlán	0042	Peña Colorada	51	13.51	40.00	35.14	2.63	56.86	13.33	20.00	100.00	0.0	0.3163	Bajo
Tepotzotlán	0043	Casas Hogar Fidel Velázquez	96	1.32	18.75	10.53	2.38	23.96	0.00	0.00	0.00	10.3	-1.2470	Alto
Tepotzotlán	0045	Lumbrera Número Diez	726	2.64	14.05	10.75	1.51	41.46	1.69	0.56	2.25	2.6	-1.4710	Alto
Tepotzotlán	0046	La Luz	737	6.52	16.44	19.13	2.40	51.83	11.30	12.99	40.68	6.3	0.7201	Medio
Tepotzotlán	0047	La Pedrera	151	3.06	16.22	18.37	2.77	50.99	2.94	5.88	20.59	1.9	-0.9595	Alto
Tepotzotlán	0048	Ejido Santiago	501	3.02	19.38	16.62	2.13	44.11	7.41	7.41	79.63	2.7	0.8066	Alto
Tepotzotlán	0049	Santiago El Alto	245	9.09	23.88	25.17	2.10	62.04	11.76	19.61	92.16	8.9	-0.3297	Medio
Tepotzotlán	0051	Fraccionamiento Club Virreyes	25	0.00	0.00	0.00	1.50	4.00	0.00	0.00	33.33	14.3	-1.6653	Alto
Tepotzotlán	0052	Ampliación los Potros (Tres Piedras)	632	5.61	17.11	24.74	2.51	42.72	11.64	1.37	7.53	3.6	-0.8004	Alto
Tepotzotlán	0053	Colonia Guadalupe	1,178	9.62	21.54	22.28	2.37	48.73	5.78	11.23	78.99	2.1	-0.4151	Medio
Tepotzotlán	0054	Barrio de la Luz	216	8.33	6.52	15.38	2.05	33.80	8.00	8.00	6.00	0.0	-1.1078	Alto
Tepotzotlán	0056	El Puerto de los Huizaches	19	23.08	25.00	53.85	4.83	63.16	33.33	33.33	100.00	0.0	1.7075	Muy bajo
Tepotzotlán	0057	Las Lechuguillas	24	19.05	0.00	42.86	3.42	79.17	25.00	12.50	75.00	0.0	0.3165	Bajo
Tepotzotlán	0060	La Estancia II	25	30.77	33.33	76.92	3.43	52.00	50.00	50.00	100.00	0.0	2.3240	Muy bajo
Tepotzotlán	0065	El Gavillero	108	14.08	22.58	40.85	3.16	54.63	12.50	41.67	79.17	0.0	0.4944	Bajo
Tepotzotlán	0066	Tierras Blancas del Sur	473	5.95	25.87	18.22	2.38	49.47	15.46	16.49	94.85	5.6	-0.3528	Medio
Tepotzotlán	0067	Barrio la Tecla	565	9.21	25.64	24.66	2.52	61.24	17.78	8.89	25.19	5.2	-0.4963	Medio
Tepotzotlán	0072	San Sebastián	1,704	3.98	16.59	16.51	2.09	47.65	4.19	1.48	62.32	7.0	-0.9751	Alto
Tepotzotlán	0073	Santa Cruz del Monte	6,703	5.42	18.84	17.61	2.40	52.56	4.70	2.35	15.76	7.7	-1.0098	Alto
Tepotzotlán	0074	Ejido de Coyotepec	7,263	4.91	20.25	16.66	2.38	43.11	5.52	1.51	2.45	4.2	-1.0571	Alto
Tepotzotlán	0075	La Bolsa	287	8.89	24.68	21.67	2.35	49.48	16.90	9.86	15.49	6.8	-0.6053	Medio
Tepotzotlán	0076	Segunda Sección del Barrio de Santiago	961	5.34	18.97	21.70	2.52	52.55	14.55	11.82	65.00	7.8	-0.5104	Medio
Tequixquiac	0001	Tequixquiac	22,676	3.44	16.00	16.67	2.42	58.14	2.30	3.45	9.43	9.1	-1.1730	Alto
Tequixquiac	0003	La Heredad	73	13.46	13.33	25.00	2.67	54.79	0.00	16.67	88.89	0.0	-0.3217	Medio
Tequixquiac	0007	San Miguel	2,754	4.74	17.59	18.18	2.37	54.79	2.05	4.87	6.64	2.6	-1.1119	Alto
Tequixquiac	0008	Tlapanaloya	6,466	4.34	14.77	24.63	2.57	63.39	3.12	6.30	30.94	3.9	-0.8907	Alto
Tequixquiac	0012	Colonia Wenceslao Labra	1,248	5.57	12.83	15.74	2.54	66.67	3.42	3.04	7.60	4.7	-1.1728	Alto
Tequixquiac	0013	Colonia la Esperanza	54	0.00	0.00	34.29	3.24	87.04	0.00	0.00	69.23	10.5	0.7732	Alto
Tequixquiac	0014	Palo Grande	223	7.45	4.76	19.88	2.69	63.23	1.92	17.31	80.77	9.5	-0.6503	Medio
Tequixquiac	0016	Monte Alto	188	0.00	12.96	15.45	1.70	70.74	0.00	8.51	17.02	9.4	-1.5327	Alto
Tequixquiac	0017	El Crucero	134	4.49	20.59	19.10	2.78	72.39	10.00	16.67	83.33	1.8	-0.5311	Medio
Tequixquiac	0020	La Arenilla	23	0.00	28.57	50.00	2.71	60.87	0.00	71.43	57.14	14.3	0.2241	Bajo
Tequixquiac	0021	La Rinconada	26	14.29	0.00	33.33	2.73	84.62	0.00	33.33	55.56	7.7	0.3881	Medio
Tequixquiac	0022	La Vega	38	0.00	10.00	19.23	2.00	63.16	12.50	87.50	100.00	6.7	-0.2980	Medio
Texcalitlán	0001	Texcalitlán	2,648	5.46	12.54	16.93	2.57	21.90	3.02	2.52	7.21	6.5	-0.9536	Alto
Texcalitlán	0002	Acatitlán	779	12.22	18.22	27.25	2.79	20.92	7.32	19.51	13.41	3.9	-0.2832	Medio
Texcalitlán	0003	Arroyo Seco	236	7.64	15.52	26.75	3.01	26.27	6.90	8.62	6.90	5.7	-0.4993	Medio
Texcalitlán	0004	Carbajal	349	13.52	8.51	34.84	3.03	26.36	5.33	6.67	97.33	1.2	0.0659	Medio
Texcalitlán	0005	El Chapaneal	705	10.91	13.11	30.23	3.26	9.65	9.41	29.29	10.59	2.8	-0.0719	Medio
Texcalitlán	0006	Chiquiuntepec (Chiquintepec)	499	16.57	13.87	44.08	3.18	22.24	6.72	23.53	5.88	9.4	0.2020	Medio
Texcalitlán	0007	Gavia Chica (Rincón)	462	10.40	13.14	34.56	2.97	27.27	7.29	23.96	4.17	9.7	-0.2105	Medio
Texcalitlán	0008	Hueyatenco	727	17.19	14.47	43.53	3.28	14.17	12.24	35.37	93.88	3.7	0.7849	Bajo
Texcalitlán	0009	Jesús del Monte	470	10.82	8.94	19.34	2.83	18.94	5.56	7.41	14.81	28.9	-0.5328	Medio
Texcalitlán	0011	Llano Grande	417	9.85	26.89	35.61	3.06	24.46	6.38	43.62	4.26	5.9	0.0874	Medio
Texcalitlán	0012	Noxtepec	233	24.71	8.33	47.70	3.44	27.47	7.41	12.96	46.30	0.0	0.5417	Bajo
Texcalitlán	0013	Palmillas	620	14.51	20.00	40.37	3.22	25.65	2.11	28.87	24.65	0.5	0.1744	Medio
Texcalitlán	0014	San Agustín	1,503	6.69	16.58	20.16	2.49	28.28	7.25	7.83	2.03	2.5	-0.8294	Alto
Texcalitlán	0015	San Francisco	856	9.93	18.88	26.71	2.67	28.62	9.04	12.99	11.30	17.6	-0.4068	Medio
Texcalitlán	0016	San Miguel	157	15.84	14.58	27.72	2.75	30.57	19.44	25.00	16.67	56.5	0.1236	Medio
Texcalitlán	0017	Santa María	1,090	13.66	20.92	33.04	3.08	20.09	11.84	20.61	17.11	6.9	0.0587	Medio
Texcalitlán	0018	Texcapilla	1,497	15.41	26.28	41.21	3.24	23.45	10.97	51.61	21.61	5.4	0.5646	Bajo
Texcalitlán	0019	Tlacotepec	240	6.52	15.79	25.36	3.53	19.58	17.02	25.53	34.04	14.8	0.0207	Medio
Texcalitlán	0020	Venta Morales (El Pedregal)	581	10.35	14.88	31.61	3.36	14.97	10.69	6.87	5.34	13.4	-0.1424	Medio
Texcalitlán	0021	Ejido Venta Morales (La Laguna)	373	6.84	20.00	26.62	2.95	34.05	0.00	25.29	2.30	3.5	-0.5143	Medio
Texcalitlán	0022	Yuytepec	285	14.46	15.73	37.95	3.60	11.23	14.67	25.33	6.67	16.1	0.3693	Bajo
Texcalitlán	0025	Palo Amarillo	365	8.07	16.98	31.39	2.85	15.34	5.68	36.36	19.32	3.7	-0.1566	Medio
Texcalitlán	0026	Las Tablas (Las Tablas San José)	307	15.05	16.30	34.95	3.64	14.68	21.67	38.33	30.00	8.3	0.5812	Bajo
Texcalitlán	0027	Rastrojo Largo	144	22.22	25.00	50.00	3.81	9.72	14.71	41.18	50.00	2.0	1.1860	Muy bajo
Texcalitlán	0028	Las Paredes	36	33.33	16.67	66.67	3.93	38.89	75.00	100.00	100.00	0.0	2.9177	Muy bajo
Texcalitlán	0030	Agua del Trébol	25	30.00	8.33	70.00	6.20	16.00	0.00	75.00	100.00	0.0	2.5571	Muy bajo
Texcalitlán	0031	Ojo de Agua	254	11.76	19.12	34.71	2.94	21.26	4.76	41.27	9.52	0.0	-0.0125	Medio
Texcalitlán	0033	Nueva Santa María	389	17.70	17.01	42.11	3.38	31.36	7.58	65.15	57.58	0.0	0.7511	Bajo
Texcalitlán	0037	San José	250	11.95	20.29	30.19	3.07	16.80	9.84	18.03	6.56	1.3	-0.1080	Medio
Texcalitlán	0051	Las Lágrimas	313	2.86	13.16	23.33	2.47	26.52	6.06	48.48	3.03	7.1	-0.5936	Medio
Texcalitlán	0052	El Agostadero	282	14.38	18.69	44.44	3.07	15.25	5.17	34.48	6.90	3.1	0.3460	Bajo
Texcalitlán	0053	Los Lirios	239	15.55	28.75	42.96	3.49	3.35	16.67	25.00	91.67	3.4	0.9459	Bajo
Texcalitlán	0054	El Caracol	49	50.00	35.71	57.14	3.57	20.41	80.00	90.00	100.00	0.0	3.3211	Muy bajo
Texcalitlán	0055	La Angostura	10	28.57	100.00	57.14	4.20	10.00	100.00	100.00	66.67	0.0	3.7903	Muy bajo
Texcalyacac	0001	San Mateo Texcalyacac	4,623	3.06	14.52	14.79	2.21	34.26	5.14	0.71	0.80	4.5	-1.2215	Alto
Texcalyacac	0007	Colonia las Maravillas	99	4.55	24.14	12.12	1.87	24.24	12.50	29.17	4.17	2.9	-0.8912	Alto
Texcalyacac	0009	Barrio Mexicapan	332	10.15	21.55	20.81	2.27	36.45	6.67	6.67	2.67	4.8	-0.7876	Alto
Texcalyacac	0010	Barrio Olompa	57	7.69	6.25	25.64	2.56	50.88	6.25	0.00	0.00	0.0	0.9754	Alto
Texcoco	0001	Texcoco de Mora	105,165	2.37	12.67	8.71	2.00	44.45	1.25	0.51	4.06	4.9	-1.5015	Alto
Texcoco	0006	Guadalupe Amanalco (Las Mesitas)	355	1.37	15.65	22.37	2.49	90.99	9.72	73.61	5.56	0.0	-0.6919	Medio
Texcoco	0012	Montecillo	7,371	5.13	16.98	17.26	2.29	54.57	4.66	3.77	65.51	5.0	-0.8717	Alto
Texcoco	0016	La Purificación Tepetitla	3,790	2.88	12.41	11.77	2.13	50.13	1.16	3.57	11.03	2.6	1.3811	Alto
Texcoco	0020	San Bernardino	5,667	2.55	15.05	13.67	2.27	52.80	3.62	1.46	32.90	4.9	-1.1857	Alto
Texcoco	0022	San Cleofás Xochimanca	5,239	2.93	10.97	15.45	2.33	60.74	2.90	2.09	4.08	5.1	1.3273	Alto
Texcoco	0024	San Jerónimo Amanalco	6,519	7.31	19.43	21.41	2.50	74.49	14.58	26.92	33.67	2.3	-0.6059	Medio
Texcoco	0025	San Joaquín Coapango	6,774	4.48	15.66	12.62	2.36	57.09	2.57	3.39	7.84	4.8	-1.2452	Alto
Texcoco	0029	San Miguel Coatlinchan	22,619	3.79	12.78	12.46	2.18	50.77	2.07	0.72	15.22	4.7	-1.3145	Alto
Texcoco	0030	San Miguel Tlaixpan	7,064	2.82	10.67	11.48	2.14	52.90	1.36	1.47	3.54	2.7	-1.4587	Alto
Texcoco	0032	San Pablo Ixayoc	2,608	2.40	12.89	17.01	2.45	56.17	7.30	8.39	2.92	2.1	-1.1584	Alto

Municipio	Número de localidad	Nombre de la localidad	Población	Porcentaje de población mayor de 15 años analfabeta	Porcentaje de población de 3 a 14 años que no asiste a la escuela	Porcentaje de población de 15 años o más sin primaria completa	Promedio de hijos nacidos vivos	Porcentaje de la población sin servicios de salud	Porcentaje de viviendas particulares habitadas con piso de tierra	Porcentaje de viviendas particulares habitadas que no disponen de drenaje	Porcentaje de viviendas particulares habitadas que no disponen de agua entubada	Porcentaje de población de 12 años o más desocupada	Índice de Desarrollo Social y Humano	Grado de Desarrollo Social y Humano
Texcoco	0035	Santa Catarina del Monte	5,599	6.04	21.09	17.90	2.53	67.58	10.24	16.40	3.58	1.0	-0.9055	Alto
Texcoco	0038	Santa Cruz de la Constancia	41	16.00	41.67	56.00	3.71	39.02	35.36	0.00	100.00	18.8	1.5506	Muy bajo
Texcoco	0041	Santa María Tecuanulco	2,773	4.47	17.59	16.44	2.43	64.62	7.73	18.21	5.06	0.8	-1.0266	Alto
Texcoco	0042	Santiago Cuautlalpan	12,336	2.28	13.39	9.42	2.00	43.20	1.32	0.47	1.51	3.7	-1.4937	Alto
Texcoco	0043	Tequexquináhuac	5,279	4.55	15.94	14.10	2.52	51.85	3.99	4.07	9.27	3.5	-1.1214	Alto
Texcoco	0045	Santa María Tulantengo	15,584	3.03	12.91	10.97	2.23	49.94	2.56	1.11	2.57	3.7	-1.3889	Alto
Texcoco	0048	Xocotitlán	5,082	0.77	7.93	8.36	1.82	30.83	1.26	0.29	8.44	3.7	-1.5764	Alto
Texcoco	0069	San Isidro	110	2.60	11.11	11.69	2.46	58.18	0.00	6.90	75.86	2.2	-1.0511	Alto
Texcoco	0070	Xalapango	457	5.19	17.04	16.26	2.25	63.24	5.80	6.80	93.20	5.8	-0.7702	Alto
Texcoco	0078	San Andrés (La Alcanforera)	43	6.06	22.22	21.21	1.59	37.21	0.00	8.33	75.00	0.0	-0.8623	Alto
Texcoco	0081	El Batán	36	0.00	42.86	11.11	2.17	41.67	0.00	0.00	11.11	0.0	-1.1715	Alto
Texcoco	0090	El Jardín (Rancho El Jardín)	64	14.63	19.05	16.51	2.22	57.8	6.57	0.00	100.00	0.0	-0.4814	Medio
Texcoco	0093	Lázaro Cárdenas	1,263	6.07	14.93	20.09	2.51	57.32	3.15	1.75	22.00	5.9	-0.9743	Alto
Texcoco	0096	Colonia Guadalupe Victoria (Palo Gacho)	1,718	3.76	13.67	15.32	2.03	53.13	4.11	3.34	94.60	4.9	-0.9012	Alto
Texcoco	0098	La Presa	79	7.60	33.33	21.15	2.72	69.62	10.53	10.53	47.37	0.0	-0.4960	Medio
Texcoco	0104	San José (El Paraíso)	206	10.07	10.64	41.01	2.45	51.46	10.64	34.01	48.34	1.2	-0.1251	Medio
Texcoco	0106	Santa Irene	121	2.44	17.24	14.63	2.24	52.07	9.68	35.48	77.42	2.2	-0.6550	Medio
Texcoco	0108	Santa Lucía	42	7.41	23.06	25.93	2.18	40.48	8.33	0.00	50.00	0.0	-0.6468	Medio
Texcoco	0109	Santa Martha	2,314	4.27	18.99	17.07	2.22	55.53	15.68	20.48	90.40	5.6	-0.5451	Medio
Texcoco	0110	Santa Mónica (Rancho Santa Mónica)	16	0.00	0.00	22.22	2.33	25.00	0.00	0.00	50.00	0.0	-1.1059	Alto
Texcoco	0111	Santa Rosa (Rancho Santa Rosa)	146	9.62	38.24	25.96	2.11	49.41	2.56	10.26	56.41	5.3	-0.4019	Medio
Texcoco	0113	Ex-Hacienda de Tepetitlán	150	8.60	19.64	25.81	2.55	50.00	12.50	9.38	100.00	5.0	-0.2277	Medio
Texcoco	0114	Tolimpa (Villas de Tolimpa)	541	1.81	11.97	7.25	2.09	37.71	0.72	1.45	1.45	4.9	-1.5008	Alto
Texcoco	0116	La Nopalera	9	0.00	100.00	25.00	3.00	66.67	33.33	66.67	33.33	75.0	1.0028	Bajo
Texcoco	0121	Candelapa (Rancho Ciudelapa)	159	6.48	17.07	10.44	2.56	54.09	11.11	0.00	100.00	1.7	-0.5343	Medio
Texcoco	0123	Ejido de Nativitas	563	2.96	11.76	18.28	2.41	60.75	3.15	0.79	14.06	1.4	-1.2205	Alto
Texcoco	0126	Colonia Lázaro Cárdenas	1,022	7.20	15.58	19.17	2.37	60.17	1.84	2.10	13.39	1.9	-1.1001	Alto
Texcoco	0130	San Felipe de Jesús	192	7.08	10.00	18.94	2.36	15.83	0.00	2.13	12.77	4.4	-1.0804	Alto
Texcoco	0139	Rancho El Barco	29	12.50	25.00	43.75	3.57	68.97	14.29	28.57	100.00	0.0	0.6062	Bajo
Texcoco	0140	Ejido San Juan Tezontla	272	5.41	17.14	21.62	2.20	52.13	12.12	27.27	39.39	4.3	-0.7029	Medio
Texcoco	0141	Pozo El Milagro	55	7.14	12.50	18.05	2.07	70.91	0.00	25.00	100.00	0.0	-0.7392	Alto
Texcoco	0143	San Agustín	173	3.48	28.09	15.65	2.26	85.55	15.79	52.63	21.05	0.0	-0.7192	Medio
Texcoco	0144	Ejido de San Pedro Y Santa Úrsula	129	3.37	24.14	15.73	2.37	58.91	3.03	6.06	93.94	6.4	-0.7441	Alto
Texcoco	0148	Ejido Santa Úrsula (El Colorado)	115	5.81	13.64	13.95	2.67	33.04	0.00	7.14	57.14	0.0	-0.8164	Alto
Texcoco	0150	Pozo Guadalupe	191	3.03	16.28	12.88	2.17	57.07	0.00	6.67	77.78	10.6	-1.0137	Alto
Texcoco	0151	Rancho la Castilla	46	8.00	37.50	24.24	2.40	47.83	16.67	100.00	16.67	4.5	0.2545	Bajo
Texcoco	0152	San Bonja	55	9.09	22.22	18.18	2.00	56.18	7.69	0.00	92.31	0.0	-0.7056	Medio
Texcoco	0154	Colonia las Tejeras	779	7.07	15.97	22.68	2.80	58.68	14.86	3.43	66.86	3.7	-0.5314	Medio
Texcoco	0155	La Nopalera (La Siberia)	167	6.80	17.86	19.42	2.68	61.68	13.51	5.41	78.38	6.7	-0.5219	Medio
Texcoco	0156	Fraderas de Tecuac	274	5.82	8.57	19.10	3.05	52.55	3.39	3.39	94.92	4.0	-0.5649	Medio
Texcoco	0157	Colonia San Judas Tadeo (Ejido de Riva Palacio)	117	5.56	25.71	9.72	2.56	67.52	9.09	4.55	0.00	4.1	-1.0190	Alto
Texcoco	0158	Ejidos de la Purificación	192	4.62	5.88	19.23	2.32	54.17	8.11	8.11	67.57	3.5	-0.8730	Alto
Texcoco	0159	Ejidos de Beltrán Cuautlalpan	602	12.76	20.93	36.20	2.56	72.09	15.15	9.85	91.67	6.8	-0.0229	Medio
Texcoco	0160	Ejido San Felipe	427	4.00	21.30	16.85	2.39	66.98	0.00	8.00	77.00	2.6	-0.8652	Alto
Texcoco	0161	Puente Quebrado (Pozo San Isidro)	354	13.38	32.89	35.67	2.40	67.32	27.87	1.64	100.00	3.1	0.1787	Medio
Texcoco	0165	Santa María Hidalgo Y Carrizo	371	1.88	25.76	21.60	2.38	50.57	25.40	17.45	100.00	7.8	-0.2938	Medio
Texcoco	0167	Valle de Tláloc (Colonia Valle de Tláloc)	352	5.21	8.74	23.70	2.37	71.59	27.38	0.00	100.00	6.0	-0.5055	Medio
Texcoco	0168	Ejido los Reyes San Salvador	408	9.16	11.04	21.25	2.55	69.36	9.09	27.27	84.85	4.2	-0.4098	Medio
Texcoco	0169	Ejido Tlamimilolpa de Texcotzingo (Ejido San Nicolás)	11	11.11	50.00	11.11	1.80	36.36	0.00	0.00	75.00	0.0	-0.6328	Medio
Texcoco	0170	San Esteban (San Miguel Tlaixpan)	158	1.03	15.22	10.31	2.68	60.76	0.00	5.41	54.05	7.4	-1.1043	Alto
Tezoyuca	0001	Tezoyuca	10,933	2.79	13.97	12.37	2.22	53.55	3.20	1.41	18.02	5.0	-1.3337	Alto
Tezoyuca	0002	Tequisistlán	6,532	2.30	13.97	9.88	2.21	50.75	5.06	1.36	24.32	4.7	-1.3081	Alto
Tezoyuca	0004	Hacienda la Grande	66	2.63	0.00	15.79	1.79	57.58	30.77	0.00	84.62	5.3	-0.9383	Alto
Tezoyuca	0006	El Oasis	346	7.02	21.86	20.18	2.24	51.16	13.95	2.33	68.60	7.8	-0.6064	Medio
Tezoyuca	0007	Ejido de Tequisistlán Primero	9,040	5.62	19.00	19.09	2.29	61.51	12.21	2.77	97.61	6.3	-0.6184	Medio
Tezoyuca	0008	Barrio Guadalupano (Ejido Tequisistlán)	74	3.44	37.00	20.00	2.48	77.03	5.56	0.00	11.11	0.0	-1.0077	Alto
Tezoyuca	0010	Ampliación Tezoyuca	1,100	2.89	8.20	11.71	2.26	47.09	4.20	0.76	9.92	5.7	-1.3480	Alto
Tezoyuca	0012	Ejido El Rosario	199	6.98	19.64	16.23	1.80	55.78	57.45	12.77	48.94	0.0	-0.3902	Medio
Tezoyuca	0013	El Ejido San Felipe (Calle de la Mina)	63	2.50	5.00	5.00	1.86	60.32	18.75	0.00	6.25	7.4	-1.5343	Alto
Tezoyuca	0015	Ejido de las Casas Viejas	96	5.97	25.93	11.94	2.14	87.50	27.27	4.55	22.73	10.0	-0.0466	Alto
Tezoyuca	0016	La Estación (El Homo)	17	8.33	0.00	8.33	2.86	100.00	0.00	25.00	50.00	0.0	-1.1176	Alto
Tezoyuca	0017	Kilómetro 32 Texcoco Lechería	37	7.41	14.29	23.53	3.20	64.86	0.00	8.33	58.33	0.0	-0.5282	Medio
Tezoyuca	0019	Ejido San Buenaventura (La Prepa)	90	9.38	21.05	15.63	2.09	51.11	5.00	5.00	45.00	5.7	-0.8688	Alto
Tianguistenco	0001	Santiago Tianguistenco de Galeana	13,106	2.05	10.93	8.76	2.04	43.51	1.54	0.23	6.93	3.0	-1.5021	Alto
Tianguistenco	0002	Ex-Hacienda de Atenco	371	5.28	12.87	11.79	2.52	61.99	7.14	2.38	0.00	0.0	-1.2463	Alto
Tianguistenco	0003	San Nicolás Coatepec de las Baleas	3,645	5.09	14.74	18.58	2.61	54.21	8.18	11.34	6.42	3.6	-0.9341	Alto
Tianguistenco	0004	Coamilpa de Juárez	1,782	5.44	14.14	15.70	2.48	60.44	6.68	4.55	8.95	5.1	-1.1075	Alto
Tianguistenco	0005	Chiquisipac Sección II	654	9.62	16.17	28.30	3.20	50.00	25.95	58.48	20.61	6.4	0.1713	Medio
Tianguistenco	0006	Guadalupe Tlanculctlalpan (Gualupita)	7,676	3.79	10.99	12.50	2.28	49.06	4.39	0.90	7.15	7.3	-1.2898	Alto
Tianguistenco	0009	El Mirasol	1,752	5.22	12.42	19.02	2.65	57.92	7.34	8.61	6.58	5.1	-0.9753	Alto
Tianguistenco	0010	Ocotitlán	432	2.49	13.22	16.73	2.51	45.14	6.59	3.49	10.99	1.0	-1.0866	Alto
Tianguistenco	0011	San Bartolo del Progreso (San Bartolo)	353	6.19	12.63	21.68	3.02	48.16	28.99	46.38	21.74	3.3	-0.1994	Medio
Tianguistenco	0013	San Lorenzo Tlacomulco	2,130	9.51	17.77	25.80	2.61	49.00	10.99	3.04	1.78	4.3	-0.6828	Medio
Tianguistenco	0014	San Pedro Tlaltizapán	11,472	5.28	15.09	15.44	2.32	52.37	13.44	5.31	3.40	3.0	-1.0625	Alto
Tianguistenco	0015	Santiago Tilapa	10,087	4.59	12.92	16.37	2.27	55.16	9.01	4.46	4.82	4.7	-1.1125	Alto
Tianguistenco	0016	Tlacomulco	1,814	11.13	21.81	27.51	2.86	49.64	15.13	40.11	15.38	1.8	-0.1436	Medio
Tianguistenco	0017	Tlacuitlapa	2,234	8.18	29.89	24.25	2.87	63.65	20.59	40.05	7.69	3.0	0.2922	Medio
Tianguistenco	0018	Ahuatenco	745	6.08	17.84	22.07	2.74	50.87	10.84	16.07	7.83	3.8	-0.6781	Medio
Tianguistenco	0019	Santa Cruz de Bravo (Santa Cruz)	842	5.94	17.73	20.69	2.21	86.03	14.85	17.82	6.93	13.6	-0.8505	Alto
Tianguistenco	0020	Techmalcazalli	636	6.65	23.73	25.31	2.69	51.42	16.99	35.95	9.80	10.8	-0.2720	Medio
Tianguistenco	0021	Ahuantlacolco	719	7.33	19.53	24.25	2.02	50.90	29.96	59.12	51.57	1.3	0.1306	Medio
Tianguistenco	0022	Metepec	610	9.97	12.18	23.68	2.64	46.72	17.96	32.06	16.03	2.5	-0.4792	Medio
Tianguistenco	0024	Pueblo Nuevo	1,013	5.23	16.96	22.43	2.61	57.49	12.56	29.15	10.31	3.3	-0.5757	Medio
Tianguistenco	0025	El Apóstol	57	4.88	7.69	21.95	2.41	61.40	16.67	25.00	16.67	8.0	-0.7831	Alto
Tianguistenco	0027	El buen Suceso	30	0.00	16.67	10.00	1.70	76.67	33.33	0.00	33.33	0.0	-1.2665	Alto
Tianguistenco	0038	Tlacomulco	1,002	8.13	15.18	25.69	3.00	53.63	21.53	29.84	19.62	3.8	-0.2314	Medio
Tianguistenco	0043	Colonia San Miguel (368)	477	7.67	14.81	20.00	2.75	59.33	18.48	44.57	8.70	0.5	-0.4607	Medio
Tianguistenco	0046	San José Mezapa Sección I	1,016	2.21	16.97	13.11	2.25	37.99	3.66	1.63	0.41	8.4	-1.2493	Alto
Tianguistenco	0047	San José Mezapa Sección II	572	1.06	14.29	13.08	2.42	35.14	5.01	4.32	2.16	10.9	-1.1870	Alto
Tianguistenco	0048	Colonia las Granjas	934	5.79	14.70	16.69	2.28	57.32	8.44	3.47	4.46	3.2	-1.1544	Alto
Tianguistenco	0049	Colonia Guadalupe Rhon de Hank	457	2.10	12.00	7.21	1.98	28.91	5.83	0.97	0.97	3.1	-1.4251	Alto
Tianguistenco	0050	Tierra Colorada	293	15.13	11.11	20.41	2.73	48.28	10.20	65.31	16.33	0.0	-0.0389	Medio
Tianguistenco	0051	La Magdalena de los Reyes (La Magdalena)	1,427	3.90	15.20	18.52	2.23	61.84	11.73	3.52	1.47	2.9	-1.1518	Alto
Tianguistenco	0052	Colonia Campesina	580	6.51	17.08	19.83	2.60	47.59	16.53	33.85	42.98	7.6	-0.3606	Medio
Tianguistenco	0053	Chiquipac Sección I	411	8.60	18.46	22.44	2.83	50.61	13.44	37.50	21.59	7.4	-0.3209	Medio
Tianguistenco	0054	Colonia San Isidro	314	6.05	13.75	19.61	2.33	50.83	26.76	33.80	15.49	0.0	-0.5443	Medio
Tianguistenco	0056	Tlatzalazana	137	11.58	18.60	29.27	2.80	85.47	14.29	80.95	0.00	9.3	0.0729	Medio
Tianguistenco	0057	El Tejocote	110	15.77	18.42	16.92	2.79	54.55	34.78	21.74	43.48	0.0	-0.2030	Medio
Tianguistenco	0058	Guadalupe Victoria	563	5.80	15.67	19.80	2.59	40.44	10.77	8.72	16.41	4.3	-0.7757	Alto
Tlalmanalco	0001	San Antonio Tlmilpan	978	4.01	14.95	18.09	2.20	21.98	1.39	3.48	7.67	1.2	-1.0898	Alto
Tlalmanalco	0002	Agua Bendita	160	9.17	20.51	23.85	3.06	24.38	2.50	20.00	92.50	5.4	-0.0429	Medio
Tlalmanalco	0003	Primera Manzana de Cuauxa de Lobos	208	10.45	16.33	31.47	2.97	19.71	0.00	15.52	8.92	0.0	-0.3741	Medio
Tlalmanalco	0004	Primera Manzana Barrio de Hidalgo	458	8.01	17.11	24.93	2.65	20.96	1.39	23.68	43.86	1.1	-0.4266	Medio
Tlalmanalco	0005	Huapango	505	8.24	25.44	28.13	2.86	15.45	5.03	34.48	5.17	3.4	-0.1958	Medio
Tlalmanalco	0006	Segunda Manzana de Barrio Iturbide	289	6.53	19.79	23.95	2.62	28.37	0.00	23.60	7.04	11.5	-0.4915	Medio
Tlalmanalco	0007	Segunda Manzana de Barrio Morelos	497	4.78	18.75	19.38	2.65	17.30	3.86	30.00	18.46	0.0	-0.5874	Medio
Tlalmanalco	0008	Barrio de Ocampo	511	10.31	15.70	33.43	3.18	21.14	9.30	47.29	9.30	11.9	0.1094	Medio
Tlalmanalco	0009	El Plomato (San José El Palmito)	1,305	8.42	12.87	33.01	3.25	21.61	2.56	20.74	3.69	0.9	-0.2957	Medio
Tlalmanalco	0010	Primera Manzana del Pueblo de Rincón de Buc	816	8.75	17.14	23.72	2.94	24.14	1.72	13.02	31.16	0.0	-0.4927	Medio
Tlalmanalco	0011	San Antonio Yondejé (Yondejé)	966	10.86	15.57	30.21	2.98	23.19	6.62	7.98	3.36	12.1	-0.3128	Medio
Tlalmanalco	0012	Primera Manzana de San Nicolás (Puerto San I	217	11.52	5.13	32.12	2.82	14.29	8.47	25.42	3.39	3.6	-0.2924	Medio
Tlalmanalco	0013	Santiaguito Maxdá	2,350	12.22	13.64	30.62	2.79	46.00	6.61	25.78	8.54	5.3	-0.3495	Medio
Tlalmanalco	0014	Tercera Manzana de Zaragoza	1,519	8.38	16.30	29.24	2.62	30.94	5.26	26.32	36.84	7.5	-0.3212	Medio
Tlalmanalco	0016	Barrio Quinto de Maxdá (Enzdá)	193	20.74	20.83	47.41	2.96	50.26	6.67	68.89	4.44	0.0	0.5375	Bajo
Tlalmanalco	0020	Barrio Iturbide (La Campesina)	506	7.65	12.86	24.71	2.68	14.52	4.27	35.04	12.74	0.0	-0.3116	Medio
Tlalmanalco	0023	Tercera Manzana de Barrio Iturbide Ixcaja	418	8.06	11.67	24.21	2.71	15.79	11.42	42.53	8.05	5.9	-0.2354	Medio
Tlalmanalco	0024	Segunda Manzana de Cañada de Lobos	85	32.15	30.13	51.79	2.87	48.88	0.00	75.00	100.00	0.0	1.3685	Muy bajo
Tlalmanalco	0025	Lomas de Emiliano Zapata (Las Lomas)	71	6.82	4.00	38.64	3.21	18.31	0.00	75.00	100.00	4.5	0.4769	Bajo
Tlalmanalco	0027	Tercera Manzana del Pueblo de Rincón de Buc	461	5.11	14.17	20.77	2.79	31.89	3.88	27.18	2.91	0.7	-0.7654	Medio
Tlalmanalco	0028	Primera Manzana de Zaragoza	358	13.25	16.85	31.33	3.39	23.46	11.49	55.17	6.90	0.0	0.2137	Bajo

Municipio	Número de localidad	Nombre de la localidad	Población	Porcentaje de población mayor de 15 años analfabeta	Porcentaje de población de 3 a 14 años que no asiste a la escuela	Porcentaje de población de 15 años o más sin primaria completa	Promedio de hijos nacidos vivos	Porcentaje de viviendas particulares habitadas sin drenaje, energía eléctrica y agua entubada	Porcentaje de viviendas particulares habitadas con piso de tierra	Porcentaje de viviendas particulares habitadas que no disponen de drenaje	Porcentaje de viviendas particulares habitadas que no disponen de agua entubada	Porcentaje de población de 12 años o más desocupada	Índice de Desarrollo Social y Humano	Grado de Desarrollo Social y Humano
Tlmilpan	0029	Segunda Manzana de Zaragoza	403	12.41	10.23	26.28	2.73	17.27	5.00	24.00	1.00	0.0	-0.4016	Medio
Tlmilpan	0030	Primera Manzana de Barrio Morelos	403	9.78	20.20	24.28	2.72	15.63	3.77	20.75	11.32	0.0	-0.4313	Medio
Tlmilpan	0031	Tercera Manzana de Barrio de Morelos	146	8.18	14.71	29.09	2.63	19.18	7.32	19.51	2.44	2.0	-0.4845	Medio
Tlmilpan	0032	Segunda Manzana Barrio de Hidalgo	174	10.00	22.64	23.64	2.59	24.14	12.50	52.50	17.50	0.0	-0.1284	Medio
Tlmilpan	0033	Primera Manzana de Barrio Iturbide	370	12.10	8.45	25.27	2.69	26.22	5.41	15.32	5.41	7.6	-0.5420	Medio
Tlmilpan	0034	Segunda Manzana del Pueblo de Rincón de Bu	1,024	5.95	14.92	20.27	2.99	26.95	1.27	11.44	12.29	0.9	-0.7087	Medio
Tlalmanalco	0001	Tlalmanalco de Velazquez	14,766	2.95	12.88	10.93	2.15	30.33	4.51	1.31	8.11	6.1	-1.2728	Alto
Tlalmanalco	0002	San Antonio Tlaltecahuacan	1,771	1.83	12.50	13.05	2.20	41.28	14.35	7.53	2.82	4.9	-1.1706	Alto
Tlalmanalco	0004	San Lorenzo Tlalmimilolpan	2,725	5.46	19.15	16.02	2.38	42.31	10.00	2.15	6.92	6.8	-0.9765	Alto
Tlalmanalco	0005	San Rafael	20,873	2.54	12.44	9.50	2.20	30.41	5.93	1.80	0.94	5.8	-1.3036	Alto
Tlalmanalco	0006	Santo Tomas Atzingo	2,151	2.03	12.68	10.01	2.15	41.00	8.01	1.82	12.02	1.3	-1.3108	Alto
Tlalmanalco	0007	Rancheria San José Zavaleta	30	0.00	14.29	9.52	1.62	30.00	20.00	0.00	20.00	0.0	-1.3245	Alto
Tlalmanalco	0009	La Ladrillera	484	3.06	14.17	14.67	2.27	22.73	10.26	2.56	2.56	10.6	-1.0850	Alto
Tlalmanalco	0012	Rancho Santa Cruz	17	0.00	50.00	6.67	2.00	70.59	0.00	0.00	0.00	0.0	-1.4063	Alto
Tlalmanalco	0025	Rancho la Mesa	12	30.00	0.00	50.00	2.00	100.00	33.33	0.00	33.33	0.0	0.0230	Medio
Tlalmanalco	0029	Santa Maria	2,073	1.23	7.34	5.28	1.91	28.80	0.79	1.38	4.14	5.8	-1.5050	Alto
Tlalmanalco	0038	El Brasero	16	0.00	0.00	8.33	4.33	43.75	0.00	0.00	0.00	0.8	-1.0359	Alto
Tlalmanalco	0043	Lomas del Pedregal	121	6.33	12.90	1.72	2.73	42.15	3.57	3.57	100.00	0.0	-0.5700	Medio
Tlalmanalco	0047	Santiago (Kilometro 58.5)	82	4.84	17.65	22.58	2.91	28.05	18.18	0.00	45.45	2.6	0.4439	Medio
Tlalmanalco	0049	Fraccionamiento Valle Plateado	18	14.29	0.00	14.29	2.29	83.33	0.00	16.67	83.33	12.5	-0.8322	Alto
Tlalmanalco	0050	Villa Rincón de las Montañas	113	8.54	14.81	17.07	2.36	51.33	0.00	0.00	92.59	1.9	-0.7504	Alto
Tlalmanalco	0077	Fraccionamiento Vergel de la Sierra	25	4.55	0.00	9.38	2.09	64.00	0.00	0.00	0.00	0.0	-1.6752	Alto
Tlalmanalco	0085	El Trapiche (Xacalco)	37	3.70	0.00	11.11	3.13	27.02	0.00	0.00	0.00	12.5	-1.1105	Alto
Tlalmanalco	0089	Colonia Ejidal (San Juan Atzacualoya)	139	2.17	11.54	6.52	2.00	32.37	3.33	20.00	0.00	10.3	-1.3296	Alto
Tlalmanalco	0091	Barrio de San Pedro	63	6.98	6.67	32.56	2.71	46.03	14.29	14.29	0.00	4.0	-0.5898	Medio
Tlalmanalco	0094	Tiro de las Palomas	22	0.00	14.29	20.00	2.44	31.82	40.00	20.00	0.00	0.0	-0.5110	Medio
Tlalmanalco	0095	Colonia El Magueyal Dos	281	3.06	9.05	10.20	1.99	37.37	10.61	16.61	39.39	7.0	-1.0270	Alto
Tlalmanalco	0104	Fraccionamiento las Palomas	19	0.00	0.00	0.00	1.88	5.26	0.00	0.00	0.00	0.0	-1.7529	Muy alto
Tlalmanalco	0105	Las Margaritas	207	10.45	8.93	18.66	2.50	28.50	14.00	2.00	0.00	4.2	-0.7990	Alto
Tlalnepantla de Baz	0001	Tlalnepantla	653,410	2.51	13.22	10.12	2.04	34.02	1.46	0.09	1.09	5.1	-1.4723	Alto
Tlalnepantla de Baz	0105	Puerto Escondido (Tepetitlán) Puerto Escondid	10,717	5.84	20.15	20.73	2.24	55.21	13.82	4.77	88.56	5.5	-0.5668	Medio
Tlalnepantla de Baz	0106	Ejido de Tenayuca (Cola de Caballo)	43	3.57	23.08	25.00	2.92	76.74	10.00	20.00	40.00	33.3	-0.4442	Medio
Tlalnepantla de Baz	0240	Colonia la Aguila Sección las Maravillas	50	8.82	33.33	23.53	2.53	80.00	73.33	26.67	100.00	0.0	0.5321	Bajo
Tlatlaya	0001	Tlatlaya	572	6.70	7.75	16.63	2.57	25.87	4.58	13.74	47.23	0.5	-0.7416	Alto
Tlatlaya	0003	Agua Fria	39	35.71	0.00	60.71	4.25	12.82	0.00	23.08	100.00	0.0	1.4994	Muy bajo
Tlatlaya	0004	El Alambique	83	12.07	4.76	27.59	4.32	8.43	0.00	4.55	100.00	0.0	0.2675	Bajo
Tlatlaya	0005	La Alcaparrilla	113	26.47	10.26	45.59	4.30	11.50	0.00	0.00	100.00	0.0	0.9732	Bajo
Tlatlaya	0006	Amacualitla	64	38.30	13.75	46.81	3.81	23.44	6.25	62.50	100.00	0.0	1.9325	Muy bajo
Tlatlaya	0007	Rincon de los Curielas	235	18.47	9.09	28.66	3.21	8.94	2.00	22.00	100.00	0.0	0.3061	Bajo
Tlatlaya	0009	Dieciocho de Marzo	207	15.56	10.34	31.11	3.19	44.93	5.41	37.84	97.30	19.3	0.3396	Bajo
Tlatlaya	0010	Cacahuatlanche	98	18.92	4.55	36.49	3.32	17.35	0.00	10.71	100.00	0.0	0.2985	Bajo
Tlatlaya	0013	Cuadrilla del Cirian (Cirian Grande)	155	15.93	23.53	39.82	3.09	7.74	5.41	24.32	89.19	0.0	0.5526	Bajo
Tlatlaya	0014	El Ciruelo	41	2.94	0.00	20.59	3.35	17.07	0.00	0.00	100.00	0.0	-0.5006	Medio
Tlatlaya	0015	Coatepec (Coatepequito)	426	16.97	15.08	33.21	3.53	32.86	15.46	17.53	3.09	0.0	0.1022	Medio
Tlatlaya	0017	Corral de Piedra	268	17.88	15.56	34.15	3.40	29.73	1.85	46.30	100.00	2.5	0.6018	Bajo
Tlatlaya	0018	Cruz del Norte	325	15.87	15.73	30.41	3.48	20.92	8.82	29.41	98.53	3.4	0.4973	Bajo
Tlatlaya	0020	Coahuilotes (Pueblo Nuevo)	113	4.92	15.22	37.70	4.05	30.09	8.33	83.33	100.00	0.0	0.8627	Bajo
Tlatlaya	0021	La Cueva	45	9.68	16.67	32.26	3.31	13.33	0.00	41.67	100.00	10.0	0.3884	Bajo
Tlatlaya	0022	Chachalacotenco	94	14.06	7.14	35.94	3.03	10.64	1.17	8.51	100.00	0.0	0.1669	Medio
Tlatlaya	0023	Las Esmeraldas	400	27.34	18.42	47.27	4.09	22.75	6.98	29.07	100.00	1.6	1.2983	Muy bajo
Tlatlaya	0025	El Gavilan	347	23.11	16.05	47.01	4.14	23.05	7.07	22.22	100.00	0.0	1.0892	Bajo
Tlatlaya	0026	El Guayabo	112	17.46	11.11	41.27	4.54	14.29	3.70	22.22	100.00	0.0	0.9187	Bajo
Tlatlaya	0028	El Higo Prieto	214	23.29	15.09	42.47	3.17	22.43	4.00	18.00	94.00	0.0	0.6225	Bajo
Tlatlaya	0029	Huixtitla	40	46.67	0.00	78.67	3.94	25.00	7.14	35.71	85.71	0.0	2.0234	Muy bajo
Tlatlaya	0030	Juntas del Rio Limon	78	21.57	4.76	41.18	3.77	11.54	11.11	55.56	100.00	0.0	1.0720	Bajo
Tlatlaya	0031	Las Juntas (Las Juntas del Paso)	130	42.35	17.50	51.76	3.44	10.00	12.12	39.39	100.00	0.0	1.7109	Muy bajo
Tlatlaya	0032	La Laguntilla	220	23.66	7.79	39.69	4.14	19.09	0.00	54.35	100.00	4.2	1.0886	Bajo
Tlatlaya	0033	El Limon	235	23.03	6.56	34.55	3.33	22.55	0.00	36.73	4.08	0.0	0.5539	Medio
Tlatlaya	0034	El Llano	39	39.29	0.00	57.14	5.36	23.08	8.33	25.00	100.00	0.0	1.9535	Muy bajo
Tlatlaya	0036	El Mango	141	33.67	7.50	46.94	3.37	24.82	0.00	20.00	11.43	14.3	0.6752	Bajo
Tlatlaya	0038	Mayaltepe	560	23.30	15.33	47.38	3.39	17.14	0.80	16.00	100.00	0.0	0.7746	Bajo
Tlatlaya	0039	Moctezuma (Colonia Moctezuma)	298	14.67	6.90	26.67	3.17	20.81	9.23	12.31	100.00	0.0	0.0984	Medio
Tlatlaya	0040	El Monton	127	26.25	11.11	43.75	4.17	14.96	13.90	80.85	19.35	0.0	1.7672	Muy bajo
Tlatlaya	0041	El Naranjito	133	20.00	17.14	48.89	4.26	12.78	14.71	23.53	100.00	0.0	1.2313	Muy bajo
Tlatlaya	0042	El Naranjo	819	20.83	13.40	36.14	3.46	21.37	4.46	7.92	88.12	5.0	0.4505	Bajo
Tlatlaya	0043	El Naranjo Palmar Grande	19	23.53	0.00	52.94	3.75	15.79	0.00	0.00	100.00	0.0	0.7154	Bajo
Tlatlaya	0045	Nuevo Copaltepec	655	18.18	18.46	42.56	3.62	22.14	1.12	11.17	97.21	1.4	0.5186	Bajo
Tlatlaya	0047	Palmar Grande	656	22.35	13.33	50.44	4.31	13.87	3.57	17.26	98.81	0.0	1.1131	Bajo
Tlatlaya	0048	Palma Torcida	239	27.65	9.84	47.65	4.28	16.74	1.72	8.62	100.00	0.0	1.0952	Bajo
Tlatlaya	0049	Palos Verdes	142	35.92	20.00	56.31	4.07	11.97	10.42	29.17	100.00	8.6	1.7685	Muy bajo
Tlatlaya	0050	El Panal	74	40.82	4.55	53.06	4.19	12.16	16.67	22.22	100.00	25.0	1.8970	Muy bajo
Tlatlaya	0052	La Parota	25	33.33	50.00	66.67	4.73	32.00	0.00	50.00	100.00	0.0	2.2860	Muy bajo
Tlatlaya	0053	Paso de Jaquinaual	279	20.73	8.45	38.34	3.92	15.41	2.74	17.81	100.00	0.0	0.6894	Bajo
Tlatlaya	0056	Peña del Organo	273	24.34	7.14	35.98	3.08	18.68	4.84	27.42	98.39	0.0	0.5479	Bajo
Tlatlaya	0058	Pie del Cerro	241	23.87	6.41	36.77	4.35	14.11	6.25	33.33	100.00	0.0	1.0159	Bajo
Tlatlaya	0059	El Potrero	248	20.78	13.70	35.71	4.73	31.45	3.57	48.21	92.86	8.9	1.1098	Bajo
Tlatlaya	0061	Puerto de la Arana	124	24.39	9.68	32.93	3.78	37.90	7.69	19.23	15.38	43.3	0.4326	Bajo
Tlatlaya	0064	Puerto Seco	162	15.57	11.36	30.33	3.72	28.57	12.50	45.83	97.92	0.0	0.6383	Bajo
Tlatlaya	0065	Rancho Cue	138	18.29	7.14	28.89	3.02	31.16	9.68	38.71	100.00	0.0	0.3577	Bajo
Tlatlaya	0066	Ranchos Nuevos (Rancho Nuevo)	30	11.11	0.00	44.44	3.15	36.67	0.00	12.50	100.00	7.7	0.0973	Medio
Tlatlaya	0067	Rancho Viejo	69	20.93	28.57	39.53	3.40	13.04	14.29	35.71	100.00	0.0	1.0277	Bajo
Tlatlaya	0068	El Revelado	121	25.93	11.43	33.33	3.49	39.67	11.11	48.15	81.48	0.0	0.7695	Bajo
Tlatlaya	0069	Rincon del Aguacate	234	22.97	13.33	35.81	3.21	10.26	9.26	29.63	98.15	0.0	0.7124	Bajo
Tlatlaya	0070	Rincon Grande	502	21.76	8.93	41.60	3.55	16.33	3.01	13.53	95.49	0.6	0.6151	Bajo
Tlatlaya	0071	El Salitre Ojo de Agua	322	20.98	8.99	30.24	2.80	19.25	5.19	6.49	98.70	0.0	0.1425	Medio
Tlatlaya	0072	Salitre Grande	16	16.67	25.00	41.67	3.50	0.00	0.00	80.00	100.00	0.0	1.1744	Muy bajo
Tlatlaya	0073	Salitrillo	153	22.03	26.92	43.22	4.57	21.57	2.44	7.32	95.12	0.0	1.0540	Bajo
Tlatlaya	0074	San Antonio del Rosario	1,356	16.98	8.65	34.55	3.28	22.75	3.51	10.27	28.65	0.2	-0.0633	Medio
Tlatlaya	0075	San Felipe Tepehuastitlán	493	14.78	22.53	30.99	3.19	18.05	6.18	16.67	49.07	0.0	0.3007	Bajo
Tlatlaya	0076	San Francisco de Asís (San Francisco)	843	22.44	13.51	39.57	3.09	13.29	4.74	9.91	24.14	0.0	0.2007	Medio
Tlatlaya	0077	San Juan Tetitlan	553	12.73	11.59	23.08	3.05	20.07	3.39	25.42	16.10	9.3	-0.2927	Medio
Tlatlaya	0078	San Juan Corral	201	25.69	12.00	38.19	3.78	14.43	29.55	56.82	13.64	0.0	1.0380	Bajo
Tlatlaya	0079	San Mateo (San Mateo Guayabenco)	950	28.00	20.35	49.17	3.66	29.26	20.26	25.99	11.01	5.3	0.9402	Bajo
Tlatlaya	0080	San Pedro Limon	2,722	18.97	13.70	29.70	3.16	18.92	3.37	7.17	87.85	2.0	0.1833	Medio
Tlatlaya	0081	Santa Ana Zicatecoyan	1,547	14.85	7.65	25.16	3.16	18.81	2.36	8.14	72.97	0.4	-0.1381	Medio
Tlatlaya	0082	Santa Cruz	436	22.43	12.24	36.68	3.76	31.65	9.95	63.37	100.00	0.0	0.9880	Bajo
Tlatlaya	0083	Santa Maria	894	23.82	5.02	42.81	3.81	22.93	15.33	55.10	95.41	6.7	1.1795	Muy bajo
Tlatlaya	0085	Tejupilquito	363	28.63	17.31	39.32	3.96	13.77	6.76	33.78	100.00	0.0	1.1791	Muy bajo
Tlatlaya	0086	El Temblor	515	16.57	9.70	38.76	3.84	16.89	4.76	17.46	64.29	1.5	0.4450	Bajo
Tlatlaya	0087	Tierra Blanca	33	29.17	33.33	41.67	3.06	18.18	0.00	90.00	80.00	0.0	0.9056	Bajo
Tlatlaya	0088	Teopazul (Teopazul El Encinal)	392	3.48	7.41	16.38	2.49	20.92	2.27	6.82	15.91	7.4	-1.0196	Alto
Tlatlaya	0089	Tlacocuspan (Tlacocuspan Santa Cruz)	928	17.44	9.85	32.00	3.58	18.32	5.99	27.65	99.08	0.0	0.4971	Bajo
Tlatlaya	0090	Rio Topilar (Topilar)	74	31.58	33.33	45.61	4.19	62.16	10.00	85.00	100.00	0.0	1.7920	Muy bajo
Tlatlaya	0091	El Toroal	48	14.29	17.65	32.14	2.25	20.83	0.00	90.91	18.18	0.0	0.1377	Medio
Tlatlaya	0093	El Zapote (El Zapote San Antonio del Rosario)	104	31.03	4.44	49.66	4.21	24.25	9.09	41.82	100.00	0.0	1.4111	Muy bajo
Tlatlaya	0094	El Zopilote	146	36.54	9.09	46.15	3.78	26.71	0.00	38.24	100.00	0.0	1.2651	Muy bajo
Tlatlaya	0102	Pinzan Morado (Cerro Blanco)	44	31.25	27.27	46.88	3.75	6.82	0.00	100.00	100.00	0.0	1.8556	Muy bajo
Tlatlaya	0103	Cerro de Aguacatitepec	68	10.26	4.55	20.51	3.29	32.35	0.00	14.29	100.00	0.0	-0.2496	Medio
Tlatlaya	0108	Corral de Piedra Dos (Corral de Piedra)	224	37.80	5.77	48.78	4.12	32.14	9.26	50.00	20.37	0.0	1.2433	Muy bajo
Tlatlaya	0114	El Devanador	67	28.57	20.00	51.02	4.55	35.82	4.76	33.33	100.00	0.0	1.4614	Muy bajo
Tlatlaya	0117	La Guacamaya	100	27.78	33.33	48.15	3.76	56.00	9.52	42.86	100.00	0.0	1.3165	Muy bajo
Tlatlaya	0118	El Limo	179	15.93	7.55	31.86	3.48	5.03	2.63	42.11	94.74	0.0	0.5145	Bajo
Tlatlaya	0121	Limon Terrero	229	26.86	6.90	44.38	3.61	20.09	1.52	30.30	100.00	14.3	0.9559	Bajo
Tlatlaya	0124	Mecuatitla	48	37.84	44.44	45.95	4.65	20.83	7.14	28.57	100.00	0.0	1.9369	Muy bajo
Tlatlaya	0128	Los Ocotes	455	11.43	13.33	22.14	3.01	20.00	6.67	11.43	9.52	8.1	-0.4366	Medio
Tlatlaya	0129	Las Parotas	241	26.85	18.99	36.91	3.63	7.05	22.22	62.96	100.00	0.0	1.4309	Muy bajo
Tlatlaya	0132	Piedra Ancha	342	15.09	22.22	33.49	3.68	29.24	4.23	29.58	5.63	0.0	0.1616	Medio
Tlatlaya	0133	Pinzan Morado	11	20.00	0.00	80.00	4.40	0.00	0.00	0.00	100.00	0.0	1.0600	Muy bajo
Tlatlaya	0134	El Porroche	9	42.85	0.00	57.14	9.50	0.00	0.00	66.67	100.00	0.0	3.5944	Muy bajo
Tlatlaya	0136	El Reparo	34	10.53	7.69	31.58	2.64	5.88	0.00	33.33	100.00	0.0	0.0408	Medio

Municipio	Número de localidad	Nombre de la localidad	Población	Porcentaje de población mayor de 15 años analfabeta	Porcentaje de población de 3 a 14 años que no asiste a la escuela	Porcentaje de población de 15 años o mas sin primaria completa	Promedio de hijos nacidos vivos	Porcentaje de la población sin derechohabiencia a servicios de salud	Porcentaje de viviendas particulares habitadas con piso de tierra	Porcentaje de viviendas particulares habitadas que no disponen de drenaje	Porcentaje de viviendas particulares habitadas que no disponen de agua entubada	Porcentaje de poblacion de 12 años o más desocupada	Indice de Desarrollo Social y Humano	Grado de Desarrollo Social y Humano
Tlatlaya	0138	El Sauz	181	30.70	8.77	44.74	4.54	14.36	13.33	31.11	100.00	0.0	1.4720	Muy bajo
Tlatlaya	0139	El Suchual de Santa Ana (El Suchual)	70	30.23	9.52	44.19	4.25	21.43	13.33	40.00	93.33	0.0	1.3760	Muy bajo
Tlatlaya	0141	Tecomatlan	250	25.17	9.41	36.05	3.40	20.00	8.33	69.42	56.25	38.5	0.9371	Bajo
Tlatlaya	0143	El Terroncillo	129	18.18	12.82	36.36	3.55	26.36	28.57	78.57	64.29	16.7	1.1325	Bajo
Tlatlaya	0146	Cuadrilla de Flores	135	19.39	13.79	38.78	3.60	38.52	15.15	30.30	45.45	2.4	0.5259	Bajo
Tlatlaya	0147	Peña Blanca	56	35.90	18.75	38.46	2.69	12.50	7.14	50.00	100.00	0.0	1.1103	Bajo
Tlatlaya	0148	Cirian Grande	70	32.61	13.64	52.17	3.48	34.29	0.00	15.79	100.00	0.0	1.0210	Bajo
Tlatlaya	0150	Los Bautistas (Cerro de los Bautistas)	28	28.57	16.67	47.62	5.55	53.57	16.67	83.33	100.00	0.0	2.1054	Muy bajo
Tlatlaya	0153	Las Juntas de Azuchil	80	28.57	10.53	46.43	4.24	28.75	9.09	36.36	100.00	0.0	1.2994	Muy bajo
Tlatlaya	0154	El Tiquimir	18	38.46	20.00	61.54	3.71	38.89	0.00	33.33	100.00	0.0	1.5748	Muy bajo
Tlatlaya	0155	Puerto Frio	22	0.00	0.00	10.53	1.75	45.45	0.00	20.00	20.00	9.1	-1.5192	Alto
Tlatlaya	0156	El Conejo (Colonia Nueva)	45	20.00	22.22	28.00	3.33	33.33	0.00	71.43	100.00	0.0	0.7339	Bajo
Tlatlaya	0160	Peña del Agua	199	9.09	14.52	24.79	2.70	30.65	2.17	28.26	50.87	8.2	-0.2873	Medio
Tlatlaya	0164	Barranca de las Flores	33	27.27	33.33	40.91	5.70	15.15	0.00	37.50	87.50	0.0	1.7458	Muy bajo
Tlatlaya	0165	Plan del Alambique	194	9.85	13.64	22.73	3.07	8.25	4.17	10.42	100.00	0.0	-0.0749	Medio
Tlatlaya	0169	Rincón de la Presa	354	28.99	12.61	46.86	3.89	24.01	12.16	33.78	93.24	0.0	1.2395	Muy bajo
Tlatlaya	0171	Charco del Lagarto	93	32.26	29.41	70.97	4.79	11.32	0.00	50.00	100.00	0.0	2.2432	Muy bajo
Tlatlaya	0172	Cerro del Murado	127	41.25	11.63	57.25	3.49	35.43	3.33	70.00	13.33	0.0	1.4496	Muy bajo
Tlatlaya	0176	Arenal	100	39.39	12.90	40.91	4.56	34.00	0.00	60.00	24.00	0.0	1.3284	Muy bajo
Tlatlaya	0178	Pueblo Nuevo	143	29.63	16.00	50.82	3.56	13.29	6.25	56.25	90.63	0.0	1.3896	Muy bajo
Tlatlaya	0179	Corral Parota (Tepehuastitlan)	153	22.61	3.03	46.09	3.30	35.29	12.50	59.38	46.88	0.0	0.7367	Bajo
Tlatlaya	0181	La Víbora	27	40.00	0.00	46.57	4.00	23.81	0.00	14.29	100.00	0.0	1.1762	Muy bajo
Tlatlaya	0185	Charo Mucio (Charumucio)	14	12.50	0.00	37.50	3.33	0.00	0.00	33.33	100.00	0.0	0.3549	Bajo
Tlatlaya	0186	Vuelta del Río	111	41.03	12.90	61.54	4.56	26.13	3.13	25.00	100.00	0.0	1.8601	Muy bajo
Tlatlaya	0194	El Mango	37	38.10	13.33	47.62	6.67	5.41	0.00	87.50	100.00	0.0	2.7036	Muy bajo
Tlatlaya	0195	Juntas de Santa Ana Zicatecoyan	105	24.29	0.00	42.86	3.38	10.48	0.00	55.56	100.00	0.0	0.8844	Bajo
Tlatlaya	0200	El Coyol	83	31.37	40.74	52.94	5.45	26.51	6.25	62.50	93.75	12.5	2.3369	Muy bajo
Tlatlaya	0202	Cuadrilla Nueva	239	25.32	21.13	37.01	3.56	10.88	4.17	39.58	100.00	0.0	0.9962	Bajo
Tlatlaya	0208	El Naranjito (Naranjito del Paso)	102	30.14	12.50	46.58	4.57	19.61	0.00	29.17	100.00	0.0	1.3446	Muy bajo
Tlatlaya	0209	Azuchil	59	34.21	21.05	42.11	4.00	16.95	7.69	46.15	100.00	0.0	1.5077	Muy bajo
Tlatlaya	0217	El Cascalote	55	33.33	71.43	45.24	4.88	30.91	0.00	12.50	100.00	0.0	1.8544	Muy bajo
Tlatlaya	0224	La Cofradía	248	32.03	24.39	49.02	3.92	40.32	15.79	52.63	96.49	23.8	1.6930	Muy bajo
Tlatlaya	0228	La Cubata	24	50.00	0.00	65.00	4.64	12.50	0.00	22.22	100.00	0.0	2.0544	Muy bajo
Tlatlaya	0229	Tierra Blanca	69	31.71	43.48	51.22	4.50	15.94	23.08	46.15	76.92	5.0	2.0707	Muy bajo
Tlatlaya	0231	El Guitarrafel	68	11.11	15.00	35.56	4.04	20.59	6.25	18.75	100.00	0.0	0.5180	Bajo
Tlatlaya	0232	Juntas del Paso Topilar	50	32.50	14.29	52.50	4.42	54.00	7.14	85.71	100.00	0.0	1.8290	Muy bajo
Tlatlaya	0235	Loma Larga	401	22.22	14.40	44.84	3.47	21.45	2.44	24.39	98.78	0.8	0.7779	Bajo
Tlatlaya	0237	Mazatitla	127	26.09	13.73	43.48	3.36	10.24	0.00	81.82	100.00	0.0	1.2645	Muy bajo
Tlatlaya	0239	Mirasvieles	121	26.09	23.81	46.38	3.41	15.70	7.69	34.62	100.00	6.9	1.1669	Muy bajo
Tlatlaya	0243	Peña Colorada	35	37.50	12.50	45.83	5.15	20.00	0.00	37.50	100.00	0.0	1.7572	Muy bajo
Tlatlaya	0247	Plan de la Cuadrilla	176	16.52	20.83	31.30	2.73	26.70	7.50	50.00	37.50	18.2	0.2652	Bajo
Tlatlaya	0255	Barriales	209	31.34	26.56	51.49	3.51	53.59	0.00	16.00	2.00	5.7	0.6308	Bajo
Tlatlaya	0258	Cuadrilla de los Soleru	75	40.00	12.50	56.36	4.13	40.00	17.65	29.41	100.00	4.8	1.7653	Muy bajo
Tlatlaya	0260	Los Ilamos	25	10.53	16.67	26.32	2.89	20.00	0.00	50.00	100.00	0.0	0.1738	Medio
Tlatlaya	0263	Los Limones	74	18.37	10.53	46.94	3.81	4.05	4.76	23.81	100.00	0.0	0.8822	Bajo
Tlatlaya	0265	La Parota	156	24.51	13.33	40.20	3.88	8.97	18.18	87.88	18.18	2.8	1.2407	Muy bajo
Tlatlaya	0266	Cuadrilla de las Flores	27	11.11	36.36	77.78	3.83	57.14	0.00	75.00	100.00	0.0	1.5765	Muy bajo
Tlatlaya	0270	Puerto Minatitlan	19	25.00	16.67	33.33	3.29	36.84	0.00	50.00	100.00	0.0	0.7140	Bajo
Tlatlaya	0272	Puerto de los Martínez	21	47.37	0.00	52.63	4.25	0.00	0.00	14.29	100.00	0.0	1.6505	Muy bajo
Tlatlaya	0274	Las Esmeraldas [Puerto del Organo]	71	38.10	7.14	50.00	4.04	15.49	7.69	53.85	100.00	0.0	1.6852	Muy bajo
Tlatlaya	0275	El Anono	10	37.50	0.00	75.00	8.00	20.00	0.00	50.00	100.00	0.0	3.0983	Muy bajo
Tlatlaya	0276	Colonia Benito Juárez	228	13.66	9.26	29.81	2.86	20.61	6.00	18.00	50.00	2.6	-0.1412	Medio
Tlatlaya	0277	Los Hornos	26	7.14	16.00	35.71	4.25	11.54	0.00	16.67	100.00	0.0	0.3873	Bajo
Tlatlaya	0278	El Tamarindo	87	16.67	30.43	31.48	4.26	8.05	0.00	47.37	0.00	0.0	0.5765	Bajo
Tlatlaya	0280	El Manguito	16	20.00	0.00	46.67	3.00	16.75	40.00	100.00	100.00	0.0	1.4751	Muy bajo
Tlatlaya	0282	Cuadrilla de Gutierrez	67	22.73	0.00	40.91	3.63	20.90	6.25	56.25	81.25	0.0	0.8368	Bajo
Tlatlaya	0283	El Nanche	31	33.33	8.33	50.00	8.11	22.58	28.57	57.14	57.14	0.0	2.8575	Muy bajo
Tlatlaya	0284	Palos Altos	17	9.09	0.00	36.36	1.67	47.06	0.00	0.00	100.00	0.0	-0.7720	Medio
Tlatlaya	0285	San Lucas	228	21.38	12.86	45.52	3.56	21.05	8.00	24.00	4.00	0.0	0.4351	Bajo
Tlatlaya	0289	Cerro del Mango	13	0.00	0.00	0.00	1.60	0.00	66.67	66.67	100.00	0.0	-0.1374	Medio
Tlatlaya	0294	La Union	110	15.79	30.00	43.86	4.18	20.91	14.29	38.10	100.00	24.0	1.2992	Muy bajo
Tlatlaya	0295	La Laguna Puerto de la Arena	36	30.77	0.00	42.31	6.85	16.67	0.00	12.50	0.00	0.0	1.3201	Muy bajo
Tlatlaya	0296	Piedra Ancha II	411	18.52	14.18	37.86	3.56	29.44	12.50	50.00	13.64	0.0	0.4904	Bajo
Tlatlaya	0297	La Laguna	93	10.00	7.69	28.33	3.56	39.78	4.35	26.09	100.00	16.1	0.1580	Medio
Toluca	0001	Toluca de Lerdo	489 333	2.67	12.05	8.85	1.96	29.85	1.90	0.79	5.11	4.6	-1.4317	Alto
Toluca	0043	Cacalomacan	12 001	3.58	12.62	11.56	2.15	26.00	5.55	0.51	4.54	5.4	-1.2348	Alto
Toluca	0044	Calixtlahuaca	8 993	4.11	12.91	17.41	2.34	26.23	2.00	1.74	9.75	4.4	-1.0801	Alto
Toluca	0049	Colonia Arroyo Vista Hermosa	3 208	6.89	16.51	15.69	2.56	43.80	4.78	14.33	30.34	1.5	-0.8126	Alto
Toluca	0050	El Cerrillo Vista Hermosa	8 699	5.34	16.76	16.68	2.40	37.07	3.94	5.72	9.77	3.1	-1.0068	Alto
Toluca	0051	La Constitucion Tollepec	6 402	5.55	19.57	17.58	2.47	46.69	7.54	37.10	46.78	2.9	-0.5485	Medio
Toluca	0053	Guadalupe Totoltepec	1 755	5.41	14.05	14.57	2.23	47.29	1.75	36.41	96.26	3.4	-0.5911	Medio
Toluca	0055	Jicaltepec Cuexcontitlan	4 318	12.15	18.59	28.32	2.66	45.91	11.20	14.97	51.66	9.4	-0.2360	Medio
Toluca	0059	Palmillas	1 717	3.78	13.21	15.02	2.22	29.94	0.99	5.68	9.88	4.0	-1.1629	Alto
Toluca	0062	San Andres Cuexcontitlan	8 005	9.43	15.44	25.16	2.54	42.13	9.31	11.63	59.42	7.2	-0.4146	Medio
Toluca	0063	San Antonio Buenavista	5 937	2.39	10.11	11.83	2.06	34.16	1.88	0.16	3.69	5.1	-1.4042	Alto
Toluca	0065	San Cayetano Morelos	4 439	7.48	17.42	23.69	2.46	32.62	5.02	13.94	11.03	7.1	-0.5921	Medio
Toluca	0068	San Diego de los Padres Cuexcontitlan	8 262	9.91	20.09	28.91	2.66	42.87	11.63	25.72	28.82	5.8	-0.2640	Medio
Toluca	0069	San Diego Linares	2 914	9.15	22.18	28.90	3.12	40.67	9.20	34.90	21.53	7.0	-0.1006	Medio
Toluca	0070	San Felipe Tlalmimilolpan	9 512	2.43	11.11	8.45	2.07	29.60	1.05	0.26	4.45	3.6	-1.4402	Alto
Toluca	0071	San Francisco Totoltepec	840	5.50	19.67	16.51	2.20	42.50	1.05	18.85	21.99	3.8	-0.9425	Alto
Toluca	0072	San Jose Guadalupe Otzacatipan	31 299	1.45	9.13	5.32	1.66	26.09	3.03	0.91	1.81	3.9	-1.6299	Alto
Toluca	0073	San Juan Tilapa	8 420	6.62	17.02	15.77	2.31	31.62	3.45	2.95	16.90	4.4	-0.9808	Alto
Toluca	0076	Ejido San Marcos Yachihuacaltepec	847	3.48	17.09	24.36	2.51	32.11	2.66	12.77	14.36	9.8	-0.7800	Alto
Toluca	0077	San Marcos Yachihuacaltepec	5 917	6.17	12.46	15.75	2.34	30.10	1.27	2.15	3.50	5.0	-1.1069	Alto
Toluca	0078	San Martin Tollepec	2 753	3.72	14.05	14.39	2.24	27.53	3.64	9.18	46.04	5.0	-0.9364	Alto
Toluca	0079	San Mateo Otzacatipan	22 656	7.28	17.75	20.56	2.44	48.44	7.23	5.29	10.38	5.2	-0.8732	Alto
Toluca	0082	San Nicolás Tolentino	6 798	9.98	19.93	22.28	2.54	49.99	5.45	10.62	31.52	3.0	-0.6284	Medio
Toluca	0083	San Pablo Autopan	35 141	5.96	16.02	21.33	2.61	41.05	4.56	5.89	45.80	5.6	-0.6659	Medio
Toluca	0084	San Pedro Totoltepec	21 076	3.85	12.94	11.68	2.05	32.70	1.60	0.75	5.93	3.2	-1.3346	Alto
Toluca	0088	Santa Cruz Otzacatipan	5 152	5.65	12.37	14.63	2.15	37.34	3.77	3.84	10.68	3.5	-1.1711	Alto
Toluca	0094	Sebastian Lerdo de Tejada	1 673	10.47	21.65	25.60	2.69	39.39	2.49	20.17	5.80	0.9	-0.5299	Medio
Toluca	0095	Tecaxic	3 177	6.21	13.48	18.45	2.36	25.75	3.97	6.47	43.97	4.8	-0.7893	Alto
Toluca	0097	Santiago Tilacotepec	15 853	5.09	15.18	14.80	2.29	34.19	3.54	0.71	0.86	4.0	-1.1577	Alto
Toluca	0098	Tlachaloya Primera Seccion	3 563	8.89	15.62	25.89	2.82	41.54	2.12	4.25	5.67	6.4	-0.6959	Medio
Toluca	0099	Tlachaloya Segunda Seccion	5 829	12.45	22.63	31.69	2.83	45.67	7.27	17.92	5.02	2.9	-0.3054	Medio
Toluca	0101	Residencial Campestre (San Miguel Zacango)	774	0.60	3.60	3.00	1.70	14.08	0.58	1.16	44.77	2.6	-1.5281	Alto
Toluca	0104	Barrio del Cajon	1 242	10.30	18.44	32.82	2.89	36.23	6.27	46.27	19.22	9.1	-0.0403	Medio
Toluca	0106	La Palma Tollepec	2 407	5.77	16.09	15.72	2.27	26.80	4.50	16.32	50.23	3.1	-0.7124	Medio
Toluca	0107	San Carlos Autopan	1 202	9.35	22.40	28.46	2.88	33.86	3.46	0.77	38.46	0.5	-0.4153	Medio
Toluca	0112	San Miguel Totolepec	5 471	6.01	14.93	15.69	2.31	31.16	5.53	19.87	46.66	3.2	-0.7433	Alto
Toluca	0113	Colonia El Refugio	1 790	8.26	16.60	20.96	2.37	33.18	5.51	4.51	1.25	0.8	-0.8874	Alto
Toluca	0114	El Cerrillo Piedras Blancas	1 986	10.02	15.77	25.15	2.50	33.48	5.18	21.88	14.35	7.9	-0.5310	Medio
Toluca	0121	Colonia Guadalupe	730	10.99	19.05	26.43	2.56	49.32	11.88	17.50	2.50	0.8	-0.5383	Medio
Toluca	0122	Colonia Aviacion Autopan	1 444	3.51	14.83	16.94	2.47	28.12	1.24	4.97	4.04	0.7	-1.0776	Alto
Toluca	0123	Barrio de Babuena	46	11.82	10.85	35.47	2.71	42.95	8.43	33.73	3.61	10.7	-0.2417	Medio
Toluca	0126	El Dorado	9	0.00	0.00	14.29	3.67	77.78	0.00	0.00	0.00	0.0	-1.2838	Alto
Toluca	0127	Jicaltepec Autopan	5 228	10.46	16.23	27.44	2.65	47.23	8.64	19.75	46.53	5.4	-0.3395	Medio
Toluca	0129	Ojo de Agua Autopan	906	9.69	11.26	25.20	2.60	39.74	5.67	14.43	18.04	14.2	-0.5891	Medio
Toluca	0131	Hacienda Santin (Rancho Santin)	24	5.26	25.00	21.05	1.80	41.67	0.00	0.00	0.00	0.0	-1.1967	Alto
Toluca	0133	Barrio de San Carlos	665	14.55	19.89	38.80	3.38	22.86	1.46	51.09	27.01	0.8	0.3748	Bajo
Toluca	0134	San Diego de los Padres Otzacatipan	1 774	8.45	17.50	24.08	2.54	52.65	3.08	5.88	7.84	5.8	-0.8247	Alto
Toluca	0136	Rancho San Pablo (Ejido de Capultitlan)	105	1.56	10.26	9.38	2.37	31.43	11.54	0.00	73.08	7.3	-0.9466	Alto
Toluca	0137	Ejido Santa Cruz Atzcapotzaltongo	275	1.60	14.47	6.95	2.03	18.18	1.52	1.52	21.21	1.9	-1.3365	Alto
Toluca	0138	Ejido de Santiago Tlaxomulco (Zimbrones)	336	7.44	18.95	20.00	2.54	30.95	5.80	17.39	92.75	6.7	-0.3287	Medio
Toluca	0139	Ejido de Almoloya de Juárez	421	3.11	23.00	18.69	2.64	31.12	3.19	16.64	16.64	1.3	-0.8449	Alto
Toluca	0140	San Isidro Ejido de Calixtlahuaca	360	5.62	15.58	20.60	2.29	31.94	1.14	13.64	39.77	0.7	-0.8081	Alto
Toluca	0142	Ranchería San Isidro	86	9.62	34.62	34.62	2.86	24.42	15.79	0.00	0.00	11.1	-0.1361	Medio
Toluca	0143	Barrio Bordo Nuevo	1 718	10.28	18.16	25.32	2.69	30.68	4.61	20.33	15.45	13.5	-0.4195	Medio
Toluca	0144	La Loma Cuexcontitlan	1 084	13.52	18.96	32.23	2.95	51.11	8.22	60.27	16.96	2.6	0.0559	Medio
Toluca	0145	Xicaltepec Tepalitlan (Ejido San Lorenzo)	399	6.15	27.83	29.62	2.95	36.09	22.50	77.50	90.00	13.0	0.6423	Bajo

Municipio	Número de localidad	Nombre de la localidad	Población	Porcentaje de población mayor de 15 años analfabeta	Porcentaje de población de 3 a 14 años que no asiste a la escuela	Porcentaje de población de 15 años o más sin primaria completa	Promedio de hijos nacidos vivos	Porcentaje de la población sin derecho habiencia a servicios de salud	Porcentaje de viviendas particulares habitadas con piso de tierra	Porcentaje de viviendas particulares habitadas que no disponen de drenaje	Porcentaje de viviendas particulares habitadas que no disponen de agua entubada	Porcentaje de población de 12 años o más desocupada	Índice de Desarrollo Social y Humano	Grado de Desarrollo Social y Humano
Toluca	0146	Ejido de Xicaltepec Otzacatipan	289	8.19	21.69	23.98	2.91	47.06	15.09	71.70	16.98	8.8	0.0211	Medio
Toluca	0148	Barrio de Jesús Fracción Primera	2,174	9.65	15.74	26.13	2.48	38.68	6.22	31.80	73.27	14.6	-0.1904	Medio
Toluca	0149	Barrio de Jesús Fracción Segunda	1,404	6.53	16.71	20.45	2.46	49.50	4.20	18.18	4.90	4.7	-0.8672	Alto
Toluca	0153	Colonia San Blas Totoltepec	189	14.16	12.70	24.78	2.34	47.62	3.03	62.79	20.93	2.9	0.1855	Medio
Toluca	0155	San Diego los Padres Cuexcontitlán Sección 5	3,242	11.47	19.03	31.41	2.74	42.32	14.66	26.26	11.76	6.8	-0.1949	Medio
Toluca	0159	Barrio de la Cruz	510	1.40	16.26	6.70	1.94	27.06	2.70	0.90	24.32	7.0	-1.3534	Alto
Toluca	0164	Barrio la Venta	597	3.39	18.18	12.83	2.04	34.34	5.65	0.00	1.61	3.1	-1.2647	Alto
Toluca	0167	Ejido de Nova (Barrio del Museo)	345	6.57	14.91	23.47	2.25	35.36	6.13	20.25	40.51	1.5	-0.6645	Medio
Toluca	0170	Barrio la Joya	71	12.82	18.75	25.64	2.53	40.85	0.00	18.75	68.75	0.0	-0.3258	Medio
Toluca	0172	Colonia del Durazno	193	4.07	16.39	13.01	2.26	36.73	2.22	4.44	13.33	0.0	-1.1734	Alto
Toluca	0173	La Macana	368	1.17	11.76	6.64	1.70	33.70	5.75	3.45	67.82	5.0	-1.2744	Alto
Toluca	0176	Colonia Dos Ríos (Paraje El Cornejal)	341	1.24	14.77	7.47	1.99	26.98	4.95	2.70	20.27	5.8	-1.3364	Alto
Toluca	0177	La Planada (El Arenal)	1,117	3.92	12.79	11.37	2.06	31.24	1.23	0.82	41.39	2.3	-1.1862	Alto
Toluca	0181	Barrio Santa María	790	5.29	15.53	16.27	2.25	29.75	4.17	5.36	2.98	1.0	-0.769	Alto
Toluca	0182	Rancho San José Teraín	224	4.11	12.28	11.64	2.09	35.71	0.00	0.00	14.58	4.6	-1.3181	Alto
Toluca	0184	Barrio de San José Buenavista El Chico	849	16.35	21.54	30.04	2.65	41.34	8.28	47.13	4.46	3.4	-0.1021	Medio
Toluca	0185	San José la Costa	925	8.35	13.01	26.78	2.73	38.59	3.74	19.78	1.60	8.5	-0.5095	Medio
Toluca	0190	Ejido de Oxtotitlán (Nova)	124	12.16	20.93	28.78	3.34	33.06	12.50	25.00	65.63	8.3	-0.2138	Bajo
Toluca	0192	Rancho San Bartolo (Rancho Grande)	26	21.05	33.33	31.58	1.36	60.23	20.00	40.00	60.00	0.0	-0.0021	Medio
Toluca	0193	El Arenal	101	15.63	20.00	34.38	2.52	51.49	21.05	0.00	78.95	8.7	-0.0351	Medio
Toluca	0194	Barrio Santa Cruz	3,757	7.38	18.53	22.58	2.50	45.70	4.42	8.60	26.42	4.5	-0.7389	Alto
Toluca	0195	Barrio de Santa María	940	9.56	18.53	27.87	2.61	41.06	6.06	30.30	13.13	5.4	-0.4125	Medio
Toluca	0196	Santiago Tlaxomulco (Tlunbabarrios)	195	5.93	4.88	23.70	2.06	54.36	2.10	4.88	14.63	8.3	-1.0917	Alto
Toluca	0198	Colonia Guadalupe (La Loma)	557	9.31	19.75	20.42	2.39	27.11	2.44	27.27	83.47	5.4	-0.2466	Medio
Toluca	0199	Colonia la Cañada	337	2.00	6.25	12.45	1.84	27.00	0.00	0.00	51.95	3.2	-1.2980	Alto
Toluca	0200	Colonia El Mirador (Barrio del Canal)	902	4.08	15.32	15.26	2.25	37.14	4.72	1.03	1.03	0.8	-1.1799	Alto
Toluca	0201	Joya de Catalomacan (Hacienda San Antonio)	488	6.23	12.31	21.50	2.14	39.96	8.08	8.08	9.09	0.6	-0.9831	Alto
Toluca	0202	Lomas de Vista Hermosa	351	2.11	17.39	5.06	1.98	24.79	2.53	0.00	1.32	4.3	-1.1464	Alto
Toluca	0203	El Mirador	72	0.00	11.11	12.20	1.89	29.17	2.14	21.43	35.71	4.2	-1.1279	Alto
Toluca	0204	Colonia las Palmas	298	4.10	13.75	15.90	2.33	33.56	8.57	22.86	50.00	7.7	-0.7173	Medio
Toluca	0207	Santa Juanita de Santiago Tlacotepec	1,009	3.96	21.00	13.39	2.26	29.14	3.45	1.92	0.00	2.1	-1.1449	Alto
Toluca	0211	Galaxias Toluca	1,669	1.00	14.32	4.20	1.74	20.97	0.98	1.16	0.77	5.8	-1.5868	Alto
Toluca	0215	Ejido del Cerro del Murciélago	90	7.27	25.53	26.00	2.28	35.56	10.53	0.00	47.11	8.6	-0.5488	Medio
Toluca	0218	Pueblo Nuevo	475	6.05	16.00	16.56	2.31	24.42	5.14	3.96	30.69	3.5	-0.8687	Alto
Toluca	0219	San Blas Otzacatipan	642	6.04	13.84	19.02	2.32	36.92	0.78	4.65	0.78	5.6	-1.0130	Alto
Toluca	0220	Fraccionamiento Real de San Pablo	2,967	1.57	15.13	5.70	1.83	21.74	1.49	0.34	1.38	4.7	-1.5171	Alto
Toluca	0221	Fraccionamiento San Diego	1,587	1.06	12.97	4.83	1.71	19.89	0.21	0.21	2.97	3.3	-1.5997	Alto
Toluca	0222	Colonia Acuitlilla	139	11.54	20.51	20.51	3.03	25.99	15.38	23.08	19.23	2.3	-0.2072	Medio
Toluca	0223	Colonia la Joya	600	4.59	16.18	19.37	2.37	28.60	2.24	5.22	4.48	7.2	-1.0540	Alto
Toluca	0224	Colonia Loma Bonita	640	4.34	14.29	14.46	2.23	35.47	7.48	2.01	23.13	4.4	-1.0642	Alto
Toluca	0225	Rancho Shuli (El Socavón)	247	12.00	15.68	22.40	2.11	35.22	7.65	5.77	0.00	2.6	-0.8279	Alto
Toluca	0226	Ejido de Tlachaloya (Las Jaras, San Nicolás)	222	8.76	28.33	32.12	2.68	36.04	6.82	25.00	4.55	5.3	-0.2878	Medio
Tonatico	0001	Tonatico	7,585	5.50	10.37	24.01	2.42	18.51	2.76	0.00	5.84	2.7	-0.9209	Alto
Tonatico	0002	La Audiencia	398	14.29	23.81	35.91	3.19	7.79	3.50	32.35	47.06	1.2	-0.3431	Bajo
Tonatico	0003	Ojo de Agua	15	0.00	0.00	36.36	2.33	20.00	0.00	0.00	60.00	0.0	-0.7963	Alto
Tonatico	0004	La Puerta de Santiago	655	6.55	18.52	36.03	2.79	12.37	2.20	7.69	73.08	1.8	-0.1360	Medio
Tonatico	0005	El Rincón	286	10.16	14.29	38.50	2.93	19.93	6.33	16.46	74.68	0.8	-0.0828	Medio
Tonatico	0006	Salinas	212	11.00	12.24	37.33	3.08	16.51	3.77	26.42	5.66	0.0	-0.0508	Medio
Tonatico	0007	San Bartolo	155	8.93	19.35	35.71	2.66	19.71	2.22	6.67	7.11	0.0	-0.7625	Medio
Tonatico	0008	Los Amates (San José de los Amates)	487	9.06	15.75	42.30	3.05	15.63	1.55	7.75	26.36	2.5	-0.7337	Medio
Tonatico	0009	San Miguel	254	2.86	15.63	17.71	2.67	13.78	1.17	5.00	65.00	5.3	-0.8810	Medio
Tonatico	0010	El Terrero	1,273	9.78	13.33	33.71	2.75	15.08	4.45	5.17	68.69	7.6	-0.1584	Medio
Tonatico	0011	Tlacopan	303	13.88	24.00	34.93	2.91	24.09	2.73	18.61	94.44	1.7	-0.4720	Bajo
Tonatico	0012	La Vega	131	9.90	17.30	38.61	2.52	4.58	0.00	10.53	100.00	6.4	-0.6549	Medio
Tonatico	0013	El Zapote	357	15.20	9.57	39.67	2.77	15.41	6.99	11.49	66.67	1.9	-1.1108	Medio
Tultepec	0001	Tultepec	64,888	4.00	16.18	15.24	2.24	35.76	2.93	0.50	3.55	5.4	-1.2718	Alto
Tultepec	0009	San Antonio Xahuento	740	2.42	15.87	10.10	2.22	58.24	3.37	9.00	0.00	3.4	-1.4429	Alto
Tultepec	0010	Rancho San Joaquín	7	0.00	0.00	0.00	1.00	35.71	0.00	66.67	100.00	0.0	-1.4540	Alto
Tultepec	0014	Santiago Teyahualco	17,594	1.34	14.31	6.58	1.89	33.50	1.85	0.26	0.37	3.6	-1.5475	Alto
Tultepec	0043	Paraje Trigo Tenco	546	3.72	26.52	12.50	2.12	60.26	1.89	0.00	0.00	3.1	-1.3270	Alto
Tultepec	0049	Barrio de San Martín	244	4.52	17.54	10.73	2.06	66.39	1.14	0.00	0.00	2.9	-1.4673	Alto
Tultepec	0052	Ejido San Pablito (Paraje San Pablito)	609	4.51	20.47	18.05	2.30	49.02	0.43	0.00	0.68	3.0	-1.1747	Alto
Tultepec	0063	Fraccionamiento Paseos de Tultepec II	7,176	0.36	11.96	1.99	1.59	23.09	2.02	0.00	2.21	3.3	-1.7152	Muy alto
Tultitlán	0001	Tultitlán de Mariano Escobedo	31,936	2.12	15.39	10.07	2.11	41.71	1.65	0.27	3.94	4.5	-1.4117	Alto
Tultitlán	0003	Buenavista	206,081	2.05	16.33	11.50	2.11	39.07	2.36	0.32	1.10	5.6	-1.3477	Alto
Tultitlán	0014	Sierra de Guadalupe	2,011	5.98	22.61	22.67	2.38	51.42	17.24	1.38	26.26	1.4	-0.7067	Medio
Tultitlán	0025	San Pablo de las Salinas	189,453	1.42	13.76	6.23	1.92	25.86	0.53	0.20	0.36	6.2	-1.5595	Alto
Tultitlán	0068	Fuentes del Valle	74,087	1.21	12.31	5.24	1.82	33.95	1.57	0.33	0.66	5.1	-1.6111	Alto
Tultitlán	0069	Ampliación San Mateo (Colonia Solidaridad)	16,250	3.43	3.91	14.07	2.11	44.34	4.47	0.74	1.44	4.5	-1.2992	Alto
Tultitlán	0072	Colonia Lázaro Cárdenas (Los Hornos)	3,337	4.33	21.27	14.46	2.24	48.55	2.83	2.96	2.96	5.7	-1.1793	Alto
Tultitlán	0080	Ejido de San Antonio Tultitlán	155	8.42	19.64	22.11	2.12	47.74	27.03	13.51	89.19	7.4	-0.2600	Medio
Tultitlán	0081	Paraje San Pablito	438	9.34	18.58	26.99	2.51	52.68	17.12	1.80	5.41	2.1	-0.8715	Medio
Tultitlán	0082	Las Chinampas	325	8.25	27.00	27.32	2.57	44.31	74.00	14.67	20.00	4.7	-0.7839	Medio
Valle de Bravo	0001	Valle de Bravo	25,554	5.66	12.67	19.37	2.24	41.21	3.74	0.68	1.41	6.3	-1.1218	Alto
Valle de Bravo	0002	San Mateo Acatitlán	895	18.35	16.82	40.99	2.60	46.27	16.18	25.49	17.65	5.0	-0.0831	Medio
Valle de Bravo	0003	El Aguacate	132	36.49	27.45	55.41	3.36	28.79	34.48	75.86	3.45	2.4	-1.2356	Muy bajo
Valle de Bravo	0004	Los Alamos	50	11.11	33.33	38.89	2.21	68.00	64.29	50.00	21.43	0.0	0.5474	Bajo
Valle de Bravo	0007	La Candelaria	476	11.92	17.04	35.43	3.03	46.76	6.73	0.96	90.38	1.2	-0.6024	Medio
Valle de Bravo	0008	El Castellano	128	39.33	17.14	58.43	3.60	56.25	43.33	30.00	20.00	0.0	-1.5610	Muy bajo
Valle de Bravo	0009	El Cerrillo (San José El Cerrillo)	330	6.42	12.36	27.06	2.35	30.01	16.85	6.10	0.00	3.2	-0.7308	Medio
Valle de Bravo	0010	La Compañía (Cerro Colorado)	1,094	11.34	21.51	35.47	2.88	30.44	15.71	28.23	13.71	0.0	-0.0806	Medio
Valle de Bravo	0011	Cerro Gordo	515	9.91	11.45	38.48	2.53	30.49	7.65	6.25	13.28	2.1	-0.4443	Medio
Valle de Bravo	0012	Colorines	5,543	4.68	13.49	14.71	2.39	15.44	0.94	0.36	1.30	7.8	-1.0911	Alto
Valle de Bravo	0013	Loma Bonita	2,244	11.23	17.91	27.56	2.44	19.39	4.11	4.11	3.18	12.4	-0.5675	Medio
Valle de Bravo	0015	Cuadrilla de Dolores	1,234	8.78	21.32	32.26	2.68	33.63	13.84	11.07	12.46	3.2	-0.3398	Medio
Valle de Bravo	0017	Rancho Espinos	36	11.54	11.11	30.77	1.87	86.11	18.00	0.00	0.00	0.0	-1.0632	Alto
Valle de Bravo	0018	El Fresno (El Fresno la Compañía)	499	11.60	11.89	33.23	2.75	26.45	9.17	14.17	36.67	3.6	0.2142	Medio
Valle de Bravo	0019	Godínez Tehuastepec	438	11.07	21.80	37.64	3.17	37.35	11.88	17.82	57.42	0.8	0.2479	Bajo
Valle de Bravo	0020	La Laguna	65	15.56	20.00	37.78	2.25	10.77	0.00	12.50	18.75	0.0	-0.2450	Medio
Valle de Bravo	0021	Loma de Chihuahua	273	16.96	18.29	38.01	2.49	58.61	13.17	11.48	6.56	0.9	-0.2668	Medio
Valle de Bravo	0022	Loma de Rodríguez	188	6.42	28.33	33.03	2.85	75.53	11.74	32.35	26.47	11.1	-0.2285	Medio
Valle de Bravo	0023	El Manzano	244	15.25	11.22	45.76	3.50	54.51	36.17	65.96	85.11	5.1	1.0088	Bajo
Valle de Bravo	0024	Mesa de Jaimes	552	7.08	8.72	23.98	2.23	62.50	1.46	2.92	3.65	0.5	-1.1627	Alto
Valle de Bravo	0025	Mesa de Dolores (Mesa de Dolores Segunda S	220	8.70	19.40	32.61	3.23	23.18	14.29	34.69	6.12	12.0	0.0561	Medio
Valle de Bravo	0028	Los Pelillos	96	11.11	25.93	25.40	2.97	45.83	8.33	25.00	8.33	0.0	-0.3094	Medio
Valle de Bravo	0029	Peña Blanca	183	10.48	16.67	32.26	2.27	68.31	4.69	2.33	46.51	4.3	-0.0393	Medio
Valle de Bravo	0030	Los Pozos (Pinar de Osorios)	81	30.00	5.88	56.67	3.48	22.22	47.06	76.47	100.00	6.7	2.9238	Muy bajo
Valle de Bravo	0031	Santa María Pipiltepec (Pipiltepec)	1,802	9.41	12.27	23.95	2.39	41.71	5.94	7.31	13.70	1.6	-0.7989	Alto
Valle de Bravo	0032	San José Potrerillos (Potrerillos)	37	4.55	10.00	22.73	2.36	29.73	0.00	14.44	0.00	9.1	-0.7435	Alto
Valle de Bravo	0034	Rincón de Estradas	446	10.25	9.45	30.74	2.80	38.57	15.38	17.58	24.18	2.0	-0.3175	Medio
Valle de Bravo	0036	San Antonio	127	5.00	13.16	12.50	2.50	31.50	3.57	7.14	3.57	5.2	-1.0798	Alto
Valle de Bravo	0037	San Gabriel Ixtla	1,624	25.77	26.98	57.11	3.06	27.96	39.24	38.08	32.27	4.3	1.3016	Muy bajo
Valle de Bravo	0038	San Gaspar	853	10.59	16.28	24.83	2.51	37.51	8.26	2.30	1.84	2.0	-0.7179	Medio
Valle de Bravo	0039	San Juan Atezcapan	1,456	12.84	27.32	40.24	2.70	29.88	19.94	20.81	8.09	7.2	0.1621	Medio
Valle de Bravo	0040	San Nicolás Tolentino	1,399	6.83	11.65	27.31	3.31	18.44	3.88	5.37	9.85	9.0	-0.4557	Medio
Valle de Bravo	0041	San Ramón	67	13.51	7.69	45.95	3.50	41.79	40.00	46.67	93.33	9.5	1.0320	Bajo
Valle de Bravo	0042	San Simón El Alto	248	7.78	8.57	44.31	3.02	25.40	13.56	27.12	1.69	12.0	-0.0315	Medio
Valle de Bravo	0043	Santa Magdalena Tiloxtoc	378	6.35	20.41	28.17	3.32	23.54	8.70	30.43	5.43	4.9	-0.1573	Medio
Valle de Bravo	0044	Santa Rosa	15	0.00	40.00	10.00	3.00	40.00	0.00	0.00	0.00	0.0	1.0056	Alto
Valle de Bravo	0045	Santa Teresa Tiloxtoc	750	11.46	25.69	29.09	3.30	20.67	27.17	48.91	11.41	5.2	0.3988	Bajo
Valle de Bravo	0046	Los Saucos	1,458	11.06	17.84	28.54	2.79	28.40	4.13	5.09	10.47	1.2	-0.4744	Medio
Valle de Bravo	0047	Tenantongo	373	9.96	20.39	27.39	2.51	41.02	4.45	11.24	10.11	4.7	-0.5676	Medio
Valle de Bravo	0048	La Volanta	75	4.00	5.56	16.00	2.92	29.33	4.76	0.00	33.33	3.7	-0.8995	Alto
Valle de Bravo	0055	Casas Viejas	1,006	13.86	18.92	33.78	2.69	43.54	5.93	4.24	7.63	7.8	-0.3611	Medio
Valle de Bravo	0063	Mesa Real (La Finca)	342	16.32	22.13	39.47	3.26	21.93	28.77	65.75	83.56	9.6	1.1192	Bajo
Valle de Bravo	0082	Mesa de Palumas	50	13.51	30.00	27.03	2.00	32.00	6.67	6.67	6.67	0.0	-0.5753	Medio
Valle de Bravo	0083	Atesquelites (Tres Cuelites)	229	13.73	17.86	26.14	2.63	24.02	15.09	06.04	11.32	5.5	0.1020	Medio
Valle de Bravo	0087	La Boquilla (Cerro El Coaltenco la Boquilla)	105	14.63	17.65	35.37	2.78	26.67	10.34	65.52	62.07	2.1	0.4621	Bajo
Valle de Bravo	0088	El Durazno	775	13.86	14.21	24.53	2.51	25.55	5.76	0.52	0.00	7.0	-0.6367	Medio
Valle de Bravo	0090	La Mecedora	31	5.26	10.00	47.37	2.10	25.81	0.00	0.00	28.57	0.0	-0.6634	Medio

Municipio	Número de localidad	Nombre de la localidad	Población	Porcentaje de población mayor de 15 años analfabeta	Porcentaje de población de 3 a 14 años que no asiste a la escuela	Porcentaje de población de 15 años o más sin primaria completa	Promedio de hijos nacidos vivos	Porcentaje de la población sin derecho habiente a servicios de salud	Porcentaje de viviendas particulares habitadas con piso de tierra	Porcentaje de viviendas particulares habitadas que no disponen de drenaje	Porcentaje de viviendas particulares habitadas que no disponen de agua entubada	Porcentaje de población de 12 años o más desocupada	Índice de Desarrollo Social y Humano	Grado de Desarrollo Social y Humano
Valle de Bravo	0091	Escalerillas	141	14.29	15.79	15.16	2.78	39.01	12.82	5.13	23.08	5.4	-0.1972	Medio
Valle de Bravo	0092	Tehuastepec (San José Tehuastepec)	278	4.92	18.46	30.05	2.63	19.78	0.00	8.62	18.97	5.3	-0.5990	Medio
Valle de Bravo	0094	Tierra Grande (La Loma)	220	10.95	17.46	35.77	2.32	26.36	16.33	55.10	73.47	4.8	0.2844	Bajo
Valle de Bravo	0097	El Arco	1,826	7.08	14.82	21.58	2.35	34.45	4.35	3.66	10.98	2.5	-0.9071	Alto
Valle de Bravo	0098	Barrio de Guadalupe	680	8.55	19.14	27.56	2.77	33.82	4.09	4.09	3.51	3.5	-0.6219	Medio
Valle de Bravo	0099	Las Joyas	222	5.26	9.26	23.68	2.74	24.77	10.87	54.35	36.96	7.9	-0.2775	Medio
Valle de Bravo	0101	Mesa de Dolores Primera Seccion (Mesa del R	182	10.76	10.42	18.46	3.13	17.03	26.19	61.90	16.67	0.0	0.4342	Bajo
Valle de Bravo	0102	La Palma	211	10.14	12.50	36.23	2.81	39.81	21.43	21.43	19.05	4.3	-0.1738	Medio
Valle de Bravo	0103	Piedra del Molino	35	7.69	28.57	42.31	3.25	40.00	7.69	30.77	46.15	4.8	0.2471	Bajo
Valle de Bravo	0106	El Aguacate (El Aserradero)	46	21.21	8.33	39.39	3.26	36.96	9.09	9.09	9.09	0.0	0.0431	Medio
Valle de Bravo	0108	La Huerta San Agustín	150	20.73	4.26	40.24	4.63	43.33	15.63	56.25	25.00	10.6	0.9271	Bajo
Valle de Bravo	0109	Tres Puentes	111	19.40	31.43	41.79	3.41	34.23	8.00	24.00	16.00	2.1	0.4661	Bajo
Valle de Bravo	0110	Colonia Rincon Villa del Valle	1,138	3.63	6.31	9.03	1.95	30.05	1.04	1.39	3.82	7.7	-1.4628	Alto
Valle de Bravo	0111	Colonia Valle Escondido	147	20.56	16.67	44.86	3.04	55.10	5.13	10.26	0.00	8.5	0.0118	Medio
Valle de Bravo	0112	Monte Alto	788	8.67	12.32	20.48	2.33	35.91	12.24	9.69	5.10	1.7	-0.8155	Alto
Valle de Bravo	0112	Las Ahuas	49	14.71	33.33	52.94	2.19	61.22	16.67	41.67	0.00	6.7	0.2357	Bajo
Valle de Bravo	0114	El Trompillo	136	10.59	25.00	30.59	2.77	26.47	35.71	50.00	39.29	11.4	0.4676	Bajo
Valle de Bravo	0116	Gallinas Blancas	42	10.00	12.50	23.33	2.69	33.33	30.00	30.00	10.00	11.1	-0.1986	Medio
Valle de Bravo	0118	Santo Tomas El Pedregal	258	9.03	10.71	41.94	3.01	56.98	53.06	51.02	12.24	15.7	0.5201	Bajo
Valle de Bravo	0119	Los Tizates	126	19.51	7.89	39.02	2.63	21.43	20.69	0.00	13.79	5.6	0.0273	Medio
Valle de Bravo	0121	El Santuario	69	12.00	31.25	22.00	3.00	43.48	4.55	0.00	4.55	0.0	-0.5194	Medio
Villa de Allende	0001	San Jose Villa de Allende	1,354	1.78	13.10	12.97	2.21	39.88	0.91	2.13	1.22	5.2	-1.3575	Alto
Villa de Allende	0002	El Aventurero	553	15.94	31.11	43.13	3.36	48.10	19.80	33.66	2.97	4.0	0.4676	Bajo
Villa de Allende	0003	Batan Chico	166	20.00	18.97	45.26	3.69	33.73	6.67	93.33	16.67	7.0	1.0785	Bajo
Villa de Allende	0004	Los Berros	1,383	17.04	23.56	35.75	2.86	32.10	13.44	28.44	55.63	9.7	0.3497	Bajo
Villa de Allende	0005	Boxencheve	496	11.24	15.57	27.51	3.21	39.72	4.07	13.82	13.82	0.0	-0.3781	Medio
Villa de Allende	0006	Buenavista 23	808	21.41	22.49	40.28	3.17	32.80	8.14	43.60	6.40	7.9	0.4564	Bajo
Villa de Allende	0007	Cabecera de Indigenas (Barrio de la Cabecera)	1,042	14.46	20.33	39.46	3.13	30.61	13.82	18.89	8.76	10.8	0.1426	Medio
Villa de Allende	0008	Cerro de Guadalupe	187	16.10	21.82	39.59	3.19	34.76	14.58	45.83	20.83	10.2	0.3901	Bajo
Villa de Allende	0009	El Salitre del Cerro	1,246	14.58	26.17	40.39	3.14	27.21	5.22	78.73	25.75	5.2	0.6335	Bajo
Villa de Allende	0010	Cuesta del Carmen	499	16.88	22.54	36.88	3.61	25.67	7.21	28.83	11.71	1.2	0.2782	Bajo
Villa de Allende	0011	Las Dalias (San Miguel)	363	14.58	18.37	38.33	3.04	75.48	5.81	45.35	18.60	1.7	-0.0066	Medio
Villa de Allende	0012	Filiberto Gomez	215	27.27	23.19	53.79	3.29	44.65	6.38	36.17	10.64	17.4	0.8106	Bajo
Villa de Allende	0013	El Jacal	1,928	12.24	29.19	34.00	2.66	29.77	3.36	50.39	44.70	7.6	0.1935	Medio
Villa de Allende	0014	Loma de Juarez	1,448	17.67	25.06	37.54	2.88	32.67	5.13	31.14	21.61	0.3	0.1586	Medio
Villa de Allende	0015	Sabana del Madroño (El Madroño)	939	15.40	22.22	41.67	2.89	41.16	12.75	49.66	65.77	12.3	0.5693	Bajo
Villa de Allende	0016	Mesas de San Martin	422	14.71	21.95	39.54	2.09	33.55	3.64	65.45	50.91	30.1	0.5938	Bajo
Villa de Allende	0017	Mesas de Zacango (Zacango)	727	9.38	29.00	32.49	2.81	33.29	9.74	77.92	92.21	15.7	0.6236	Bajo
Villa de Allende	0018	Sabana de la Peña (La Peña)	416	21.26	19.42	41.73	2.78	36.30	5.32	48.94	29.79	6.6	0.4162	Bajo
Villa de Allende	0019	La Piedra	613	14.75	30.94	36.19	3.44	34.26	9.52	50.79	15.08	15.1	0.5054	Bajo
Villa de Allende	0021	Sabana del Refugio	242	25.53	18.82	52.48	3.95	46.69	7.41	37.04	3.70	3.8	0.8860	Bajo
Villa de Allende	0022	Ejido Sabana de San Jerónimo	367	14.53	25.93	45.30	2.76	35.97	17.05	37.50	18.18	13.0	0.3872	Bajo
Villa de Allende	0023	Sabana del Rosario (San Miguel)	1,339	13.40	23.71	41.85	2.90	34.35	6.21	55.86	22.07	7.4	0.3618	Bajo
Villa de Allende	0024	Sabana de Taborda 1ra. Seccion	780	22.01	27.56	42.98	2.93	30.13	7.06	52.35	10.59	3.1	0.5586	Bajo
Villa de Allende	0025	San Cayetano (Barrio de Santiago)	935	10.81	24.36	30.02	2.75	32.41	7.92	48.02	19.80	7.8	-0.0142	Medio
Villa de Allende	0026	San Felipe Santiago	3,332	13.84	23.36	30.71	2.78	27.25	8.17	30.09	5.44	8.1	-0.0930	Medio
Villa de Allende	0027	San Francisco de Asis	536	15.56	14.58	28.61	2.73	26.87	3.79	37.12	2.27	22.4	-0.1305	Medio
Villa de Allende	0028	San Ildefonso	1,178	13.95	22.07	44.27	3.24	27.93	16.73	42.80	22.18	12.0	0.6761	Bajo
Villa de Allende	0029	San Isidro	696	9.51	25.12	27.38	2.74	32.61	7.09	34.65	7.09	15.6	-0.2231	Medio
Villa de Allende	0030	San Jeronimo Totoltepec	1,383	10.09	20.10	36.47	2.93	45.34	12.23	28.42	6.83	6.3	-0.1208	Medio
Villa de Allende	0032	San Juan Buenavista (Lodo Prieto)	457	13.34	17.48	36.68	3.27	32.39	3.33	15.56	3.33	0.0	-0.1238	Medio
Villa de Allende	0033	San Miguel	652	11.85	13.24	27.68	3.05	31.44	2.17	23.91	10.14	0.0	-0.3568	Medio
Villa de Allende	0034	San Pablo Malacatepec	785	10.98	20.33	33.33	3.00	41.15	8.54	39.07	18.29	11.5	-0.0066	Medio
Villa de Allende	0036	Santa Maria de las Delicias	872	10.16	20.58	25.92	2.73	25.92	1.05	34.03	14.14	0.0	-0.5527	Medio
Villa de Allende	0037	Santa Teresa	731	8.95	11.42	30.97	2.77	25.17	4.64	41.72	7.28	8.2	-0.2695	Medio
Villa de Allende	0038	Barrio de Santiago (Ejido de Santiago)	831	14.44	17.78	31.67	2.90	24.31	5.09	39.09	6.09	2.5	-0.0408	Medio
Villa de Allende	0039	Soledad del Salitre (El Salitre)	344	10.21	17.55	28.51	2.93	29.36	5.19	71.43	6.49	13.9	0.0451	Medio
Villa de Allende	0040	Vare Cinquichuca	1,875	15.50	27.61	37.52	3.36	29.61	8.18	52.20	5.35	6.3	0.4315	Bajo
Villa de Allende	0042	Sabana de Taborda 2da. Seccion	275	25.00	27.54	53.47	3.04	27.56	17.31	69.23	32.89	11.3	1.2412	Muy bajo
Villa de Allende	0044	Macia (Ejido de Macia)	385	17.73	28.46	38.92	3.31	43.38	13.16	67.11	14.47	4.9	0.6463	Bajo
Villa de Allende	0046	Mesas del Clarin	105	22.03	26.32	44.07	3.69	68.57	33.33	70.83	45.83	0.0	1.2019	Muy bajo
Villa de Allende	0047	El Puerto Lengua de Vaca	179	7.55	22.03	31.13	3.08	22.91	0.00	4.76	0.00	0.0	-0.4856	Medio
Villa de Allende	0048	Mesas de San Jeronimo	603	12.02	30.94	47.27	3.24	34.49	6.40	83.20	74.80	0.5	0.7556	Bajo
Villa de Allende	0051	Barrio de San Juan	285	16.96	16.67	39.77	3.55	14.74	17.19	29.69	6.25	9.0	0.4752	Bajo
Villa de Allende	0052	Las Casitas	8	0.00	50.00	16.67	3.20	62.50	0.00	66.67	0.00	0.0	-0.3381	Medio
Villa de Allende	0053	Loma de San Pablo	706	24.44	20.75	39.11	3.53	41.50	9.09	80.42	48.25	1.8	1.0072	Bajo
Villa de Allende	0054	Manzana de Cashte	500	12.35	22.45	32.41	2.95	45.00	7.55	17.92	0.94	14.5	-0.2297	Medio
Villa de Allende	0059	Sabana de San Jerónimo	449	13.22	12.50	43.39	2.98	30.29	5.05	31.31	41.41	2.7	0.1590	Medio
Villa de Allende	0063	Barrio de Santa Cruz, San Jeronimo Totoltepec	1,117	17.91	30.50	54.83	3.32	47.18	24.76	77.62	21.43	0.6	1.1958	Muy bajo
Villa de Allende	0066	El Chinmoyo	282	12.88	28.89	39.86	3.02	29.43	18.97	25.86	0.00	5.2	0.2155	Bajo
Villa de Allende	0067	Los Hoyos	264	19.53	34.21	35.50	3.19	39.77	1.75	28.07	22.81	14.0	0.3188	Bajo
Villa de Allende	0068	Potrero	220	17.54	20.78	52.63	3.61	35.91	21.43	64.29	2.38	8.2	0.9631	Bajo
Villa de Allende	0069	Manzana los Colchones	308	18.32	15.00	38.22	3.09	24.03	10.61	22.73	15.15	8.0	0.1939	Medio
Villa de Allende	0070	San Miguel la Máquina	319	10.05	18.87	30.15	3.12	31.97	8.96	32.84	10.45	0.0	-0.1415	Medio
Villa de Allende	0071	Barrio Santa Cruz	409	13.53	18.33	34.21	3.14	35.45	10.23	48.86	5.68	0.7	0.1198	Medio
Villa de Allende	0072	El Cinco (Ejido Barrio de Santiago El Cinco)	271	18.02	9.46	35.47	3.29	28.04	9.09	31.82	1.52	8.3	0.1212	Medio
Villa de Allende	0073	Ejido de San Martin	392	19.30	20.51	40.79	3.28	32.40	4.88	37.80	9.76	7.1	0.3576	Bajo
Villa de Allende	0075	Barrio Chiquichuca	1,322	13.89	27.25	42.80	2.84	39.11	11.52	28.40	16.05	5.5	0.1823	Medio
Villa de Allende	0076	Loma Bonita	50	10.00	33.33	26.67	3.40	10.00	15.38	38.46	15.38	8.3	0.2876	Bajo
Villa de Allende	0077	Barrio El Borocho	1,114	17.12	26.21	34.38	2.81	23.16	7.65	77.55	73.47	1.5	0.7214	Bajo
Villa de Allende	0078	Casa Blanca	700	16.16	21.84	35.13	3.17	38.57	8.72	17.45	26.85	14.5	0.1252	Medio
Villa de Allende	0079	Manzana de Chichicaishle	67	31.82	46.67	40.91	3.44	47.76	13.33	33.33	53.33	0.0	1.1372	Bajo
Villa de Allende	0080	Barrio la Joya	1,252	23.38	32.29	44.03	2.60	36.26	4.80	77.20	59.60	1.3	0.8612	Bajo
Villa de Allende	0081	Manzana la Pera	68	18.75	46.15	37.50	2.82	27.94	0.00	15.38	0.00	20.0	0.2009	Medio
Villa de Allende	0082	Mesas de San Juan Buenavista	487	17.91	15.53	34.80	2.97	43.33	6.52	17.39	9.78	1.1	-0.1283	Medio
Villa de Allende	0083	La Peña	430	15.77	18.84	43.85	3.43	36.05	5.94	70.30	28.71	0.0	0.6401	Bajo
Villa de Allende	0084	Barrio los Pozos	698	23.34	23.94	43.68	3.21	43.98	12.86	63.57	21.43	2.3	0.7862	Bajo
Villa de Allende	0085	Manzana del Puerto	78	27.91	35.71	58.14	3.69	62.82	6.25	87.50	37.50	0.0	1.4919	Muy bajo
Villa de Allende	0086	Rancho Morelos	64	11.90	29.41	28.57	3.12	48.44	12.50	43.75	50.00	5.9	0.2210	Bajo
Villa de Allende	0087	Barrio El Salto	365	27.40	26.92	47.60	3.38	32.60	14.08	91.55	69.01	0.9	1.5088	Muy bajo
Villa de Allende	0088	Barrio los Tules	1,451	23.55	25.59	42.13	2.95	47.76	12.08	73.96	39.25	6.0	0.9434	Bajo
Villa de Allende	0089	Loma Chica	453	17.47	17.42	34.59	2.98	52.98	11.24	59.55	17.98	0.0	0.2331	Bajo
Villa de Allende	0090	Mesa Chica	185	14.29	14.00	39.50	3.01	31.89	11.63	25.58	23.26	0.0	0.0802	Medio
Villa de Allende	0091	Monte Alto	142	10.59	15.22	28.24	3.35	39.44	21.21	81.82	39.39	3.8	0.4825	Bajo
Villa de Allende	0092	San Agustin Berros El Salto	116	14.10	20.69	25.64	2.46	34.48	3.70	44.44	100.00	0.0	0.0994	Medio
Villa del Carbon	0001	Villa del Carbon	8,778	4.97	9.62	16.32	2.23	27.60	2.39	4.64	3.78	3.0	-1.1529	Alto
Villa del Carbon	0002	San Luis Arahuac (Toriles)	1,554	18.03	18.09	43.42	3.12	15.83	14.12	66.67	33.33	11.3	0.8086	Bajo
Villa del Carbon	0003	Los Arana	1,590	15.00	18.30	30.31	2.75	18.93	18.16	32.28	9.22	15.5	0.0839	Medio
Villa del Carbon	0004	Los Barbechos	570	17.96	26.32	35.93	3.01	18.07	25.44	0.88	12.28	0.0	0.2207	Bajo
Villa del Carbon	0005	La Cañada	408	13.31	12.40	33.08	2.81	24.02	18.53	45.10	22.55	9.9	0.1628	Medio
Villa del Carbon	0006	La Capilla	755	6.94	16.49	33.14	2.86	7.81	5.03	25.70	3.35	2.7	-0.2823	Medio
Villa del Carbon	0007	El Cerrito	671	18.93	17.99	39.25	3.28	17.29	7.97	42.03	13.04	2.2	0.4257	Bajo
Villa del Carbon	0008	La Cruz Y Carrizal	1,015	14.42	14.86	33.84	2.94	21.08	7.33	40.09	9.91	6.4	0.0470	Medio
Villa del Carbon	0009	La Esperanza	1,458	15.88	24.61	38.26	3.26	19.27	18.75	45.14	2.78	37.3	0.6170	Bajo
Villa del Carbon	0010	Los Gonzalez (Rancho los Gonzalez)	47	12.50	25.00	31.25	2.82	44.68	16.67	33.33	0.00	12.5	-0.0522	Medio
Villa del Carbon	0011	Loma Alta	4,402	11.29	15.64	29.70	2.50	20.67	5.51	15.38	3.04	3.9	-0.4725	Medio
Villa del Carbon	0012	Loma Alta Taxhimay	1,772	9.73	18.86	29.55	2.96	19.64	8.64	29.38	13.09	9.3	-0.1362	Medio
Villa del Carbon	0013	Llano de Zacapexco	1,942	9.15	13.94	26.98	2.59	23.64	7.61	18.79	6.04	6.5	-0.5046	Medio
Villa del Carbon	0014	Rancho Thara (Rancho El Magueyal)	39	5.00	13.33	15.00	2.17	2.56	25.00	0.00	25.00	9.1	-0.7087	Medio
Villa del Carbon	0015	Monte de Peña	894	14.15	18.40	30.21	2.72	22.37	9.05	24.89	19.91	20.1	-0.0589	Medio
Villa del Carbon	0016	Las Moras	886	18.60	15.38	40.70	2.60	12.75	5.88	40.11	12.83	20.7	0.2633	Bajo
Villa del Carbon	0017	El Ocotal	1,166	20.19	25.63	38.72	2.79	15.95	11.24	59.55	7.49	19.9	0.5923	Bajo
Villa del Carbon	0018	Los Oratorios	220	10.56	4.48	34.51	3.07	8.64	12.77	59.57	10.64	18.5	0.2100	Bajo
Villa del Carbon	0019	Los Plabitos (Colonia los Plabitos)	96	10.77	0.00	44.62	2.82	26.04	12.00	56.00	36.00	0.0	0.1958	Medio
Villa del Carbon	0020	Pueblo Nuevo	3,940	11.85	17.27	34.07	3.16	23.22	14.56	40.93	16.90	14.7	0.2164	Bajo
Villa del Carbon	0021	San Isidro del Bosque	691	21.15	28.32	46.15	3.30	26.09	35.16	57.81	21.09	0.0	1.1098	Bajo
Villa del Carbon	0023	San Luis Taxhimay	2,145	12.83	18.96	34.41	2.92	20.65	11.36	34.71	25.21	21.7	0.1820	Medio
Villa del Carbon	0024	San Martin Cachihuapan	2,126	8.95	19.29	25.38	2.43	27.42	6.20	18.42	9.40	2.1	-0.5724	Medio
Villa del Carbon	0025	San Salvador de la Laguna	478	20.67	14.29	37.30	3.14	16.32	19.69	59.84	15.75	9.2	0.6688	Bajo
Villa del Carbon	0026	Santa Catarina	428	11.48	13.08	31.43	2.70	25.00	9.18	47.96	6.16	0.0	-0.1291	Medio

Municipio	Numero de localidad	Nombre de la localidad	Población	Porcentaje de población mayor de 15 años analfabeta	Porcentaje de población de 3 a 14 años que no asiste a la escuela	Porcentaje de población de 15 años o más sin primaria completa	Promedio de hijos nacidos vivos	Porcentaje de la población sin derecho habiente a servicios de salud	Porcentaje de viviendas particulares habitadas con piso de tierra	Porcentaje de viviendas particulares habitadas que no disponen de drenaje	Porcentaje de viviendas particulares habitadas que no disponen de agua entubada	Porcentaje de población de 12 años o más desocupada	Indice de Desarrollo Social y Humano	Grado de Desarrollo Social y Humano
Villa del Carbón	0027	Santa María	154	26.44	16.95	48.28	3.47	16.88	20.00	53.33	13.33	0.0	1.0384	Bajo
Villa del Carbón	0029	Las Vigas	391	28.32	20.44	45.13	2.75	27.37	21.05	3.95	11.84	0.0	0.4400	Bajo
Villa del Carbón	0031	Loma de la Hacienda	328	8.64	20.66	23.64	2.83	25.30	2.94	14.71	11.76	6.0	-0.5064	Medio
Villa del Carbón	0032	Molinitos (Comunidad de los Molinitos)	324	13.24	20.00	33.33	2.53	43.21	45.07	54.93	15.49	1.0	0.3795	Bajo
Villa del Carbón	0033	Piequexhuno	276	31.52	16.49	51.52	3.01	45.29	52.54	67.80	11.86	0.0	1.4279	Muy bajo
Villa del Carbón	0037	El Arenal	352	17.14	14.53	38.10	3.17	12.78	1.32	63.16	7.89	1.1	0.3678	Bajo
Villa del Carbón	0038	El Palomar	116	28.57	12.20	42.86	3.38	17.24	14.29	57.14	17.86	11.8	0.9523	Bajo
Villa del Carbón	0039	Golondrinas	266	3.85	10.96	20.88	2.45	25.19	4.48	17.91	19.40	2.9	-0.8236	Alto
Villa del Carbón	0040	La Escalera	16	38.46	0.00	69.23	0.60	12.50	50.00	100.00	100.00	20.0	1.8308	Muy bajo
Villa del Carbón	0041	El Tejocote (Rancho los Pérez)	34	36.00	25.00	56.00	3.54	28.47	25.00	75.00	87.50	6.7	2.0348	Muy bajo
Villa del Carbón	0042	Palo Hueco (Kilometro 5)	414	9.16	14.66	36.53	2.99	20.29	15.31	6.12	14.29	2.0	-0.2017	Medio
Villa del Carbón	0044	Llano Grande	83	21.57	40.00	37.25	3.62	27.71	43.75	75.00	37.50	3.2	1.4910	Muy bajo
Villa del Carbón	0045	El Aguila	295	22.81	23.53	42.69	3.55	9.49	20.00	65.45	10.91	0.0	1.0683	Bajo
Villa del Carbón	0046	San Lucas	622	12.50	18.61	31.37	2.90	29.42	15.73	34.01	12.93	3.1	0.0395	Medio
Villa del Carbón	0050	El Varal	341	34.04	27.78	57.98	3.36	42.23	23.44	75.44	15.63	0.0	1.5594	Muy bajo
Villa del Carbón	0051	La Cruz del Arenal	432	12.77	19.83	43.43	2.82	31.02	14.29	33.33	25.71	1.14	0.2650	Bajo
Villa del Carbón	0057	Fraccionamiento Campestre Villa del Carbón	123	10.75	21.74	20.43	2.82	35.77	2.94	8.82	5.88	0.0	-0.6382	Medio
Villa del Carbón	0058	Fraccionamiento Club Campestre villa del Acto	58	13.89	0.00	25.00	2.65	32.76	0.00	15.38	0.00	4.6	-0.7189	Medio
Villa del Carbón	0060	Fraccionamiento la Arrastradera	49	6.45	11.76	22.58	2.33	18.37	0.00	0.00	7.69	0.0	-0.8711	Alto
Villa del Carbón	0062	Loma de Don Juan	52	20.59	15.38	35.29	2.82	15.38	18.18	27.27	54.55	0.0	0.4223	Bajo
Villa del Carbón	0063	Rancho los Madroños	59	16.67	0.00	57.14	3.30	16.95	5.56	83.33	38.89	4.3	0.9086	Bajo
Villa del Carbón	0064	Temanacoya (Barrio de Temanacoya)	51	13.92	0.00	37.84	2.59	43.14	0.00	35.71	21.43	5.3	-0.1872	Medio
Villa del Carbón	0066	Loma de Trojes	158	11.71	8.70	39.22	2.57	24.68	0.00	29.73	8.11	15.1	-0.1752	Medio
Villa del Carbón	0067	Xajay (Loma del Xajay)	487	21.68	20.39	46.57	3.48	15.69	21.49	79.59	29.59	13.9	1.3275	Muy bajo
Villa del Carbón	0068	Potrero Largo (Villa del Potrero)	137	13.51	22.92	45.12	3.64	22.63	16.63	84.38	9.38	14.3	1.1088	Bajo
Villa del Carbón	0071	El Río de los Sabios	7	16.67	0.00	83.33	2.50	28.57	66.67	33.33	100.00	0.0	1.6378	Muy bajo
Villa del Carbón	0072	La Ciénega	267	25.15	24.32	59.88	3.76	43.45	23.57	46.43	5.36	14.0	1.3141	Muy bajo
Villa del Carbón	0073	Los Rueda	179	13.45	11.63	27.73	2.63	28.21	26.67	2.22	2.22	0.0	-0.3587	Medio
Villa del Carbón	0075	La Cantinela	169	22.00	29.09	36.00	3.11	3.55	14.71	67.65	0.00	4.2	0.7644	Bajo
Villa del Carbón	0077	Los Gutiérrez	24	5.00	0.00	15.00	2.50	91.67	0.00	0.00	0.00	0.0	-1.5564	Alto
Villa del Carbón	0078	El Calvario	330	7.91	16.13	30.70	3.06	18.48	9.72	18.06	4.17	4.1	-0.2728	Medio
Villa del Carbón	0079	Loma de la Cruz, Las Vigas	213	24.03	20.00	41.09	2.86	17.37	27.45	0.00	3.92	0.0	0.3431	Bajo
Villa Guerrero	0001	Villa Guerrero	9,509	3.95	16.04	19.62	2.36	30.64	3.34	9.85	2.67	1.5	-1.0615	Alto
Villa Guerrero	0002	Buenavista	2,496	5.20	18.69	29.72	2.83	33.77	8.12	9.48	33.16	0.8	-0.4543	Medio
Villa Guerrero	0003	El Carmen	854	12.74	16.91	39.96	3.27	16.28	8.50	15.50	100.00	0.4	0.4432	Bajo
Villa Guerrero	0005	Cruz Vidriada	617	15.92	40.21	62.29	3.15	44.57	36.41	54.97	47.68	1.7	1.3915	Muy bajo
Villa Guerrero	0006	La Finca	1,680	9.30	23.73	35.21	2.63	31.79	13.73	27.17	14.57	2.1	0.1359	Medio
Villa Guerrero	0007	El Islote	531	7.50	19.55	26.67	2.68	26.07	15.97	21.01	11.76	0.8	-0.3712	Medio
Villa Guerrero	0008	El Izote	159	14.15	17.39	37.74	3.37	25.10	4.76	19.05	95.24	1.9	0.4057	Bajo
Villa Guerrero	0009	Jesús Carranza (Rancho de Jesús)	1,362	5.81	17.05	22.04	2.65	25.69	10.69	5.35	14.15	0.6	-0.6889	Medio
Villa Guerrero	0010	La Loma de la Concepción (La Loma)	639	7.26	13.38	30.84	2.80	21.13	20.13	17.53	38.96	0.4	-0.1666	Medio
Villa Guerrero	0011	Matlazinca	417	17.82	13.04	38.10	3.43	22.54	15.47	0.98	73.53	0.0	0.2095	Bajo
Villa Guerrero	0012	El Moral	930	12.96	21.55	43.24	3.13	34.09	13.09	42.93	6.81	0.7	0.3864	Bajo
Villa Guerrero	0013	Porfirio Díaz	1,409	8.12	18.95	34.15	3.02	18.24	4.50	21.32	11.17	4.0	-0.0293	Medio
Villa Guerrero	0014	Potrero de la Sierra	114	25.00	17.65	54.41	2.83	28.07	39.13	65.22	21.74	0.0	1.2133	Muy bajo
Villa Guerrero	0015	Potrero Nuevo	685	7.81	21.82	31.99	3.14	26.85	11.35	32.62	2.84	0.0	-0.1168	Medio
Villa Guerrero	0016	El Progreso Hidalgo	1,010	11.48	22.32	41.76	3.29	23.96	25.94	25.47	38.89	0.0	0.5472	Bajo
Villa Guerrero	0017	San Bartolomé (San Bartolo)	2,378	19.39	27.20	53.06	3.26	25.06	27.38	64.50	13.79	3.1	1.1182	Bajo
Villa Guerrero	0018	San Diego	1,463	16.12	34.45	53.23	2.96	40.17	13.75	37.19	5.63	2.6	0.5506	Bajo
Villa Guerrero	0019	San Felipe	697	4.21	18.78	26.09	2.72	31.13	6.75	10.43	23.31	0.3	-0.5593	Medio
Villa Guerrero	0020	San Francisco	1,155	4.92	16.03	21.28	2.45	28.21	9.06	9.19	18.64	1.1	-0.7764	Alto
Villa Guerrero	0021	San Gaspar	1,506	13.52	31.54	37.94	3.06	17.33	19.88	17.87	26.80	0.3	0.3389	Bajo
Villa Guerrero	0022	San José	2,013	14.01	26.04	33.65	3.03	27.17	10.82	14.39	11.92	0.2	0.0618	Medio
Villa Guerrero	0023	San Lucas	1,551	10.03	19.18	30.31	2.63	23.02	14.29	19.14	10.57	0.2	-0.2849	Medio
Villa Guerrero	0024	San Mateo Coapexco	2,966	11.18	28.76	40.34	2.71	39.66	15.50	26.71	12.14	0.7	0.0155	Medio
Villa Guerrero	0025	San Miguel	1,571	5.18	15.75	25.72	2.52	24.44	10.93	22.40	4.92	0.6	-0.5680	Medio
Villa Guerrero	0026	San Pedro Buenos Aires (San Pedro)	405	4.91	4.46	27.17	2.98	11.11	5.61	3.74	53.27	3.6	-0.4724	Medio
Villa Guerrero	0027	Santa María Aranzazú (Santa María)	2,633	8.12	31.41	37.49	2.77	48.46	6.10	13.90	12.03	0.2	-0.2876	Medio
Villa Guerrero	0028	Santiago Oxtotitlán	3,653	7.80	22.07	33.80	2.85	39.05	8.40	6.43	8.62	2.0	-0.4210	Medio
Villa Guerrero	0029	Tequimilpa	174	10.71	14.58	31.25	3.39	11.49	7.14	0.00	100.00	1.6	-0.1496	Medio
Villa Guerrero	0030	Totolinajac	1,920	10.27	14.98	38.59	2.96	24.58	7.98	9.34	5.64	0.4	-0.2479	Medio
Villa Guerrero	0031	Zacango	3,586	11.63	27.49	40.79	2.92	36.95	7.70	24.88	10.86	0.9	0.0151	Medio
Villa Guerrero	0032	Coxcacoaco	749	5.01	23.52	22.24	2.40	23.90	5.78	5.20	27.75	0.3	-0.7110	Medio
Villa Guerrero	0033	Ejido de la Finca	1,599	7.99	19.69	36.98	2.88	34.71	15.92	16.22	15.32	1.3	-0.1714	Medio
Villa Guerrero	0035	La Joya	1,395	5.54	14.92	24.54	2.41	34.53	8.86	10.57	8.57	1.3	-0.7890	Alto
Villa Guerrero	0036	El Peñón	156	26.19	20.51	41.67	3.64	30.88	41.67	75.00	70.83	0.0	1.5855	Muy bajo
Villa Guerrero	0037	Ejido de San Mateo Coapexco	1,533	4.20	15.85	27.23	2.58	25.90	5.68	1.42	94.03	0.9	-0.4192	Medio
Villa Guerrero	0038	Los Ranchos de San José	673	18.23	31.02	39.06	3.14	43.98	24.81	27.07	15.79	0.0	0.4544	Bajo
Villa Guerrero	0043	Potrero del Moral	85	17.86	20.00	67.86	4.92	40.00	71.43	85.71	28.57	0.0	2.4195	Muy bajo
Villa Guerrero	0046	Loma del Capulín	50	27.03	27.27	64.86	4.24	30.00	13.33	53.33	13.33	0.0	1.5400	Muy bajo
Villa Guerrero	0048	Cuajimalca (Los Cuervos)	152	14.05	34.43	79.37	4.73	41.45	67.74	90.32	90.32	18.7	2.8090	Muy bajo
Villa Guerrero	0055	Loma de Zacango (El Venturero)	24	31.58	0.00	57.89	3.44	25.00	0.00	33.33	0.00	0.0	0.6940	Bajo
Villa Guerrero	0057	El Venturero Santa María Aranzazú	459	15.41	31.94	48.12	3.03	41.10	10.89	27.72	8.91	0.0	0.3434	Bajo
Villa Guerrero	0062	Potrerillos Santa María Villa Guerrero	130	15.49	24.44	45.07	3.18	45.38	7.41	22.22	22.22	0.0	0.2231	Bajo
Villa Guerrero	0064	Zanjillas San Bartolomé	755	42.22	39.66	75.05	3.90	35.50	61.25	94.38	61.82	11.2	3.2188	Muy bajo
Villa Victoria	0001	Villa Victoria	3,827	7.64	15.62	20.72	2.32	29.37	3.21	5.87	12.51	3.1	-0.8744	Alto
Villa Victoria	0002	La Alameda	614	10.11	16.63	44.10	2.55	34.04	6.55	90.16	100.00	0.0	0.6204	Bajo
Villa Victoria	0003	Casas Coloradas	890	20.93	20.28	39.62	2.68	31.35	2.35	27.70	10.33	2.8	0.0814	Medio
Villa Victoria	0004	Los Cedros	1,010	19.34	29.46	45.62	3.42	40.20	13.09	79.06	31.41	7.4	1.0308	Bajo
Villa Victoria	0005	Cerritos del Pilar	1,223	12.16	25.22	33.96	2.92	20.68	3.25	30.69	13.36	13.0	0.0453	Medio
Villa Victoria	0006	Cuadrilla Vieja	1,015	16.41	27.95	44.84	3.45	42.86	8.98	83.83	24.55	3.2	0.8679	Bajo
Villa Victoria	0007	Dolores Vaquerías	968	20.00	22.14	37.83	2.98	26.92	4.71	45.03	21.99	1.3	0.3549	Bajo
Villa Victoria	0008	El Espinal	1,917	14.83	24.92	45.10	2.93	30.30	4.19	17.60	18.14	1.6	0.1210	Medio
Villa Victoria	0009	Ejido El Hospital	1,743	10.03	19.04	37.39	2.67	29.46	6.75	29.40	20.48	6.4	-0.4318	Medio
Villa Victoria	0010	Jesús María	1,821	11.45	18.64	24.46	2.36	38.22	5.46	19.48	13.78	2.4	-0.5738	Medio
Villa Victoria	0011	Laguna Seca Ejido Primera Sección	648	16.11	20.36	34.12	3.12	28.70	5.44	33.13	67.90	6.8	0.3213	Bajo
Villa Victoria	0012	Laguna Seca Propiedad	898	23.19	20.69	43.01	2.79	26.23	6.25	31.25	24.48	0.7	0.3972	Bajo
Villa Victoria	0013	Loma de Guadalupe	598	25.36	28.83	41.08	3.78	24.25	17.43	78.64	22.10	7.2	1.3093	Muy bajo
Villa Victoria	0014	San Luis la Manzanita	1,173	21.30	26.59	49.24	3.38	20.63	18.41	72.38	37.66	8.2	1.2526	Muy bajo
Villa Victoria	0015	Mina Vieja	1,771	13.68	19.74	30.39	2.82	30.21	5.81	71.25	43.12	8.6	0.3337	Bajo
Villa Victoria	0016	Los Padres Ejido	736	11.14	30.77	38.08	2.96	27.85	1.35	32.13	60.81	5.4	0.2595	Bajo
Villa Victoria	0017	Pueblada	1,141	12.22	15.60	28.78	3.03	32.62	11.29	25.16	40.00	1.6	0.0690	Medio
Villa Victoria	0018	Las Peñas	1,469	8.86	17.00	24.85	2.34	40.57	1.30	15.57	26.95	2.7	-0.6799	Medio
Villa Victoria	0019	Potrero de San Diego	1,006	22.75	27.67	49.17	3.15	21.17	5.75	81.61	50.00	0.3	1.1520	Muy bajo
Villa Victoria	0020	La Puerta del Pilar	2,925	20.73	37.10	52.49	3.17	21.06	5.43	53.86	96.24	1.5	1.2475	Muy bajo
Villa Victoria	0022	San Agustín Berros	1,289	17.70	27.46	39.56	2.79	28.32	5.06	30.68	47.73	1.7	0.3349	Bajo
Villa Victoria	0023	Sección de Guadalupe	1,290	13.41	21.64	32.35	3.07	48.45	12.42	35.57	32.21	4.2	-0.0912	Medio
Villa Victoria	0024	San Agustín Canohítlan Segunda Sección	218	22.54	36.36	46.48	2.73	17.89	12.50	100.00	72.92	0.0	1.3815	Muy bajo
Villa Victoria	0025	San Diego del Cerrito	2,402	27.64	24.74	49.67	3.28	40.38	14.89	75.68	43.42	4.6	1.1327	Bajo
Villa Victoria	0026	San Diego Suchitepec	411	12.05	18.57	26.51	3.11	42.09	2.56	20.51	8.97	11.2	-0.3316	Medio
Villa Victoria	0027	San Felipe de la Rosa	836	22.45	15.86	35.14	3.29	38.64	1.76	55.88	95.29	1.2	0.7124	Bajo
Villa Victoria	0028	San Joaquín del Monte	1,514	13.70	24.43	39.38	2.65	61.57	11.57	18.46	89.81	6.3	0.0895	Medio
Villa Victoria	0029	San Luis la Gavia	1,170	17.35	23.77	48.36	3.18	20.77	13.30	70.39	63.52	4.7	1.0440	Bajo
Villa Victoria	0030	San Luis El Alto	874	17.76	24.90	43.69	2.77	39.36	11.30	67.80	35.59	9.8	0.6420	Bajo
Villa Victoria	0031	San Marcos de la Loma	3,401	26.56	35.56	54.75	3.15	36.14	13.02	82.29	74.48	10.4	1.5787	Muy bajo
Villa Victoria	0032	San Pedro del Rincón	1,308	18.32	18.39	36.09	2.53	20.38	8.41	5.71	32.43	5.6	-0.0729	Medio
Villa Victoria	0033	Sansón	540	8.93	23.68	38.78	3.06	40.78	2.63	55.26	86.18	0.6	0.3883	Bajo
Villa Victoria	0034	Santa Isabel del Monte	1,823	14.37	30.37	37.32	2.91	35.17	17.11	62.03	39.30	3.1	0.3035	Bajo
Villa Victoria	0035	Santiago del Monte	1,133	13.85	19.41	38.25	2.69	83.27	9.32	48.49	48.22	11.6	0.0701	Medio
Villa Victoria	0036	Sitio Ejido	2,725	16.99	35.28	50.86	2.79	30.17	5.67	78.52	60.14	4.5	0.1901	Bajo
Villa Victoria	0037	Mesa de Suchitlanzar	511	16.56	22.42	34.09	3.26	19.96	5.13	11.97	0.00	0.0	-0.0193	Medio
Villa Victoria	0038	Turcio Primera Sección	890	15.87	20.08	43.76	3.17	30.96	9.34	65.48	26.92	1.4	0.5377	Bajo
Villa Victoria	0039	La Unión Berros	575	16.43	27.00	39.77	3.07	30.43	7.38	66.39	39.34	0.0	0.7658	Bajo
Villa Victoria	0041	La Campanilla	1,815	23.06	34.65	47.22	3.39	24.63	10.78	74.84	100.00	3.5	1.4847	Muy bajo
Villa Victoria	0042	El Fresno San Agustín	704	13.26	20.31	46.09	3.52	68.07	5.29	33.96	53.46	1.6	0.0984	Medio
Villa Victoria	0043	San Agustín Altamirano Segunda Sección	541	15.91	16.77	44.89	3.39	22.48	24.56	58.77	77.19	2.8	1.0397	Bajo
Villa Victoria	0044	San Agustín Canohítlan Primera Sección	616	22.31	35.87	44.35	3.20	37.66	11.48	84.43	37.70	2.9	1.1228	Bajo
Villa Victoria	0046	Barrio de San Isidro	1,176	15.95	27.59	37.97	2.79	30.67	3.70	69.84	67.20	0.5	0.5782	Bajo
Villa Victoria	0047	Turcio Segunda Sección	1,065	18.94	24.16	41.67	3.29	21.41	16.81	46.55	25.86	2.5	0.7026	Bajo
Villa Victoria	0048	Turcio Tercera Sección	588	21.85	17.71	46.22	3.01	29.40	18.25	85.71	62.70	4.8	1.1553	Muy bajo

Municipio	Número de localidad	Nombre de la localidad	Población	Porcentaje de población mayor de 15 años analfabeta	Porcentaje de población de 3 a 14 años que no asiste a la escuela	Porcentaje de población de 15 años o mas sin primaria completa	Promedio de hijos nacidos vivos	Porcentaje de la población sin derecho habiencia o servicios de salud	Porcentaje de viviendas particulares habitadas con piso de tierra	Porcentaje de viviendas particulares habitadas que no disponen de drenaje	Porcentaje de viviendas particulares habitadas que no disponen de agua entubada	Porcentaje de población de 12 años o más desocupada	Indice de Desarrollo Social y Humano	Grado de Desarrollo Social y Humano
Villa Victoria	0049	Venta de Ocotillos	1,340	17.63	35.56	43.82	3.16	13.73	7.14	33.83	42.48	7.3	0.6961	Bajo
Villa Victoria	0056	El Atole	298	11.79	13.41	26.87	2.70	21.14	1.43	37.14	12.86	0.0	-0.3328	Medio
Villa Victoria	0057	Las Milpas	325	14.29	18.89	34.10	3.23	14.15	6.67	60.00	33.33	0.9	0.4249	Bajo
Villa Victoria	0058	Campo Nuevo	205	18.60	27.12	31.01	3.32	28.29	11.54	75.00	61.54	0.0	0.8108	Bajo
Villa Victoria	0059	Loma del Burro	37	10.53	6.25	42.11	3.15	8.11	14.29	85.71	28.57	0.0	0.6013	Bajo
Villa Victoria	0060	Vaquerías Palizada	151	29.49	29.51	46.15	3.93	18.54	10.71	96.43	100.00	0.0	1.9179	Muy bajo
Villa Victoria	0061	El Catorce	451	21.48	14.06	37.25	3.45	25.06	3.88	80.58	7.77	1.8	0.6515	Bajo
Villa Victoria	0062	Ojo de Agua	385	18.26	27.91	33.04	3.45	20.00	9.20	73.56	21.84	0.0	0.7142	Bajo
Villa Victoria	0063	Los Remedios Suchitepec	668	25.97	22.78	48.34	3.33	37.87	19.05	76.19	25.71	2.8	1.1710	Muy bajo
Villa Victoria	0064	Loma de la Rosa	440	30.00	34.81	60.83	4.29	34.77	8.86	93.67	97.47	0.0	2.2214	Muy bajo
Villa Victoria	0065	Los Cedros Suchitepec	819	20.43	19.02	43.66	2.95	27.35	10.69	66.41	17.56	3.9	0.6449	Bajo
Villa Victoria	0066	Loma de San Jose	838	16.06	25.50	42.18	3.26	39.14	10.32	84.13	78.57	0.4	0.9850	Bajo
Villa Victoria	0067	Agua Zarca	724	20.60	21.77	44.21	3.53	41.30	7.92	52.46	100.00	0.8	0.9693	Bajo
Villa Victoria	0073	Loma de Lerrizo	1,423	14.03	32.88	38.97	2.71	43.50	13.41	66.92	73.17	2.1	0.6757	Bajo
Villa Victoria	0075	El Jacal	197	24.76	13.24	42.88	3.41	19.29	18.92	69.19	97.30	0.0	1.4492	Muy bajo
Villa Victoria	0077	Sitio Centro	1,178	22.75	38.47	50.84	3.18	51.53	8.33	84.26	96.76	6.6	1.4326	Muy bajo
Villa Victoria	0078	Ejido Las Peñas	56	13.89	8.33	36.11	4.59	17.86	5.88	47.06	41.18	0.0	0.6685	Bajo
Villa Victoria	0080	Rancho de los Padres Propiedad	467	13.67	19.08	39.33	2.71	20.34	2.61	37.39	13.04	0.0	0.0120	Medio
Villa Victoria	0081	La Presa	176	4.31	11.32	18.10	2.09	42.61	0.00	0.00	0.00	2.5	-1.3112	Alto
Villa Victoria	0084	Loma del Molino	289	22.56	28.16	52.44	3.03	19.38	14.55	92.73	96.36	0.0	1.5596	Muy bajo
Villa Victoria	0085	Barrio de Centro del Cerrillo	2,203	17.84	26.06	38.58	3.13	36.59	5.51	76.03	50.41	7.3	0.7370	Bajo
Villa Victoria	0086	Los Avinnes	142	25.49	21.82	50.00	3.13	28.87	15.79	68.42	23.68	0.0	1.1457	Muy bajo
Villa Victoria	0089	El Capulín	336	11.47	23.40	32.57	2.95	19.84	0.00	81.82	71.43	21.7	0.5881	Bajo
Villa Victoria	0091	Centro del Cerrillo	1,759	13.81	25.08	38.31	3.31	34.62	13.24	81.53	43.21	19.7	0.8286	Bajo
Villa Victoria	0098	San Agustín Altamirano Primera Sección	1,153	18.97	32.90	46.95	3.19	32.09	10.12	56.81	23.74	1.5	0.7887	Bajo
Villa Victoria	0102	San Roque	1,283	17.98	34.55	47.03	3.19	18.00	10.28	60.08	46.25	0.0	0.9595	Bajo
Villa Victoria	0103	Santa Cruz de la Rosa	500	19.56	23.28	43.54	3.53	29.40	11.83	46.24	51.61	0.6	0.8235	Bajo
Villa Victoria	0104	Barrio El Vivero	1,371	19.23	37.45	44.63	3.24	20.79	7.06	36.08	43.92	2.2	0.7680	Bajo
Villa Victoria	0105	Los Matorrales	375	18.59	23.40	36.59	2.87	92.38	16.90	46.48	98.59	9.2	0.4423	Bajo
Villa Victoria	0106	Puente los Velazquez	421	13.31	20.51	36.56	2.69	90.97	8.51	56.38	57.45	8.8	0.0805	Medio
Villa Victoria	0107	El Panteón	456	25.15	25.32	44.23	3.26	19.74	2.63	71.05	11.84	9.9	0.9311	Bajo
Villa Victoria	0108	Barrio El Cerrillo	499	14.72	22.08	39.80	3.23	37.27	12.50	69.44	16.67	0.7	0.5281	Bajo
Villa Victoria	0109	Mesa del Espinal	234	19.05	24.05	36.51	2.97	22.22	14.00	26.00	98.00	0.0	0.8281	Bajo
Villa Victoria	0110	Agua Grande	794	20.08	22.64	44.93	3.11	48.74	4.48	62.69	41.79	10.7	0.6771	Bajo
Villa Victoria	0111	Cerrillo Chicu	576	22.40	26.36	49.03	3.49	35.67	9.28	55.67	98.97	0.6	1.2272	Muy bajo
Villa Victoria	0112	Nuevo Bosque	655	16.09	24.41	39.94	2.92	24.89	2.06	65.98	22.68	4.1	0.4432	Bajo
Villa Victoria	0113	La Providencia	335	21.64	20.00	34.50	2.71	37.31	6.12	81.63	93.88	0.0	0.7808	Bajo
Villa Victoria	0114	Barrio de San Miguel	1,074	20.79	38.98	48.81	3.19	27.19	15.34	76.67	50.31	4.9	1.2739	Muy bajo
Villa Victoria	0115	Ejido de Villa Victoria	247	17.61	35.82	42.74	3.69	35.63	20.00	56.18	100.00	1.1	1.2818	Muy bajo
Villa Victoria	0117	Ejido de Jesús María Segunda Sección	243	22.38	20.78	46.15	2.98	28.40	5.77	86.54	100.00	0.0	1.1890	Muy bajo
Villa Victoria	0120	San Agustín Monte Alto, La Trampa	169	20.39	39.29	41.75	2.75	20.59	15.15	72.73	9.09	0.0	0.7822	Bajo
Villa Victoria	0124	Hospital Propiedad (Dos Estrellas)	598	17.29	24.07	40.60	2.92	37.92	5.43	53.49	77.52	9.5	0.6249	Bajo
Villa Victoria	0125	Barrio de Puentecillas	1,027	17.86	36.18	50.46	3.32	38.17	5.88	92.81	97.39	1.4	1.3987	Muy bajo
Villa Victoria	0128	Rameje	864	25.20	26.85	46.98	3.17	34.61	13.97	92.65	84.56	2.2	1.4462	Muy bajo
Villa Victoria	0127	San Antonio del Rincon	1,527	23.53	26.34	49.69	3.70	25.87	7.98	95.82	52.85	26.7	1.5592	Muy bajo
Villa Victoria	0128	Jesus María Monte Alto	200	4.46	10.77	29.93	2.61	18.00	3.77	1.55	20.75	4.5	-0.7237	Medio
Villa Victoria	0129	Loma Larga	47	16.67	22.22	30.56	3.73	21.28	13.33	66.67	0.00	0.0	0.5572	Bajo
Villa Victoria	0131	La Mesa	450	10.03	27.15	41.79	3.36	42.00	4.35	59.42	7.25	8.8	0.5646	Bajo
Villa Victoria	0132	Colonia Doctor Gustavo Baz	1,548	8.78	18.01	24.55	2.38	52.33	2.06	4.12	8.24	4.1	-0.8797	Alto
Villa Victoria	0133	El Galito	211	21.74	21.65	51.45	3.28	44.55	20.45	88.64	95.45	11.0	1.4923	Muy bajo
Villa Victoria	0135	Laguna Seca 2da. Sección	346	15.52	15.91	39.66	2.90	28.03	9.33	69.33	82.67	5.3	0.6895	Bajo
Villa Victoria	0137	Ex-Hacienda de Ayala	465	17.47	23.36	46.23	3.16	45.16	12.50	73.96	86.54	2.8	1.0145	Bajo
Villa Victoria	0138	Cerrillo Grande	630	30.91	30.57	54.57	3.51	43.65	15.24	79.05	97.14	1.1	1.7861	Muy bajo
Villa Victoria	0139	Barrio El Centenario	504	21.59	29.14	47.54	3.85	43.85	19.28	90.36	62.65	0.6	1.4941	Muy bajo
Villa Victoria	0140	Turcio la Loma	703	23.99	20.39	49.33	3.43	31.01	25.93	78.52	80.74	3.1	1.5069	Muy bajo
Villa Victoria	0142	Ejido Puerta del Pijar	55	48.28	33.33	62.07	3.87	52.73	30.00	60.00	100.00	0.0	2.7161	Muy bajo
Villa Victoria	0143	Ojitos de Agua	167	18.75	17.07	41.07	2.88	26.95	3.13	37.50	96.88	0.0	0.5401	Bajo
Villa Victoria	0144	Barrio El Ocote	799	17.15	30.50	46.10	3.42	42.18	8.78	61.49	82.43	5.9	1.0161	Bajo
Villa Victoria	0145	Piedras Blancas (Piedras Blancas Centro)	756	14.25	26.75	39.91	3.12	18.65	3.77	44.03	98.74	2.0	0.6794	Bajo
Villa Victoria	0146	Piedras Blancas Sur	750	19.87	29.63	46.65	3.10	28.53	10.29	77.43	100.00	1.8	1.7007	Muy bajo
Xonacatlán	0001	Xonacatlán	20,680	4.03	13.22	13.78	2.23	34.13	1.98	0.74	0.30	3.6	-1.2612	Alto
Xonacatlán	0005	San Miguel Mimiapan	4,949	9.19	18.82	23.75	2.50	33.24	12.78	20.79	7.93	4.7	-0.5071	Medio
Xonacatlán	0006	Santa María Zolotepec	10,656	6.56	14.59	15.96	2.36	38.23	6.50	3.44	8.76	7.9	-0.9995	Alto
Xonacatlán	0007	Santiago Tejocotillos	2,372	12.37	19.70	29.34	2.75	33.77	5.66	20.96	19.29	9.4	-0.2601	Medio
Xonacatlán	0012	Barrio San Pedro	447	6.00	16.04	20.67	2.31	44.44	12.04	14.81	13.89	2.9	-0.8109	Alto
Xonacatlán	0013	La Manga	58	4.88	6.67	12.20	2.30	58.62	0.00	0.00	0.00	0.0	-1.4608	Alto
Xonacatlán	0016	Barrio los Mesones	389	9.92	13.64	23.87	2.36	24.42	9.57	39.36	9.57	10.0	-0.4120	Medio
Xonacatlán	0017	Barrio Santa Cruz	177	25.93	18.52	48.15	2.70	54.24	40.63	87.25	40.63	5.2	1.2185	Muy bajo
Xonacatlán	0019	San Juan El Potrero (El Potrero)	323	18.81	19.15	29.70	2.99	33.13	25.68	50.00	8.11	4.0	0.3578	Bajo
Xonacatlán	0021	La Herradura	529	10.72	12.58	21.45	2.64	43.10	9.24	22.69	6.72	9.8	-0.5206	Medio
Xonacatlán	0028	Los Laureles	770	9.80	17.95	20.39	2.41	38.70	13.46	33.33	47.44	3.5	-0.3445	Medio
Xonacatlán	0029	Lomas de Zolotepec (La Loma)	1,711	7.55	14.59	17.85	2.59	47.46	9.47	9.19	6.47	6.4	-0.8518	Alto
Xonacatlán	0031	San Antonio	565	6.30	13.73	18.90	2.29	37.70	10.49	10.49	88.81	2.1	-0.5656	Medio
Xonacatlán	0032	Barrio San Juan	152	3.85	18.18	20.19	2.55	25.00	4.55	13.64	4.55	23.2	-0.7507	Alto
Xonacatlán	0034	La Cañada	263	9.38	15.58	24.38	2.78	32.70	26.67	21.67	76.67	1.1	0.0091	Medio
Xonacatlán	0038	Colonia Adolfo Lopez Mateos	691	6.30	12.72	14.50	2.09	26.92	1.89	5.13	0.63	4.0	-1.1486	Alto
Xonacatlán	0040	Paraje El Candelero	316	9.38	20.20	33.51	2.45	42.72	4.48	23.88	46.27	4.6	-0.3114	Medio
Xonacatlán	0041	Paraje Pipileros	173	3.96	18.97	24.75	2.47	32.95	2.78	27.78	52.78	0.0	-0.5194	Medio
Xonacatlán	0042	Barrio la Cuesta	840	10.62	17.95	29.67	2.63	27.86	13.56	37.29	19.77	9.5	-0.1125	Medio
Xonacatlán	0043	Barrio El Rancho	276	13.45	18.60	30.99	3.25	48.55	7.94	28.57	50.32	3.3	0.1062	Medio
Zacazonapan	0001	Zacazonapan	2,968	10.94	15.38	29.08	2.91	18.53	3.60	7.44	9.94	5.4	-0.4509	Medio
Zacazonapan	0002	Alcanfarilla	150	17.71	30.23	52.08	3.71	18.00	28.13	50.00	0.00	2.2	1.0961	Bajo
Zacazonapan	0003	La Cañada	116	28.00	9.68	45.33	3.67	1.72	13.04	34.78	4.35	10.8	0.9403	Bajo
Zacazonapan	0004	Naranjo	16	15.38	33.33	38.46	2.40	6.25	0.00	100.00	100.00	50.0	1.1466	Muy bajo
Zacazonapan	0005	El Potrero	69	26.09	31.25	45.65	2.96	5.80	0.00	16.67	25.00	10.5	0.6065	Bajo
Zacazonapan	0006	Santa María	350	20.09	14.00	47.16	3.70	0.57	8.75	5.00	2.50	17.6	0.5034	Bajo
Zacazonapan	0010	Arrastradero	120	9.09	27.54	38.38	3.11	0.00	12.82	0.00	5.13	1.8	-0.0169	Medio
Zacazonapan	0012	El Fuerte	160	25.24	15.91	46.60	3.83	3.13	10.26	10.26	2.56	6.7	0.6872	Bajo
Zacazonapan	0013	Cerro Pelón	38	9.09	33.33	18.18	3.20	0.00	0.00	22.22	0.00	8.3	-0.2609	Medio
Zacualpan	0001	Zacualpan	2,970	6.91	13.94	21.21	2.47	19.19	3.45	4.12	4.65	6.8	-0.8400	Alto
Zacualpan	0002	Agua Dulce	99	5.13	22.22	38.46	2.91	11.11	0.00	13.04	4.35	3.0	-0.3267	Medio
Zacualpan	0003	Alacrán (Mina)	22	6.67	28.57	26.67	2.56	4.55	0.00	100.00	100.00	0.0	0.5358	Bajo
Zacualpan	0004	Apetlahuacan	150	9.80	15.38	30.39	3.07	16.67	31.58	5.25	100.00	0.0	0.3108	Bajo
Zacualpan	0005	Ayotuxco	600	24.45	28.95	48.90	3.86	18.50	8.59	58.59	33.59	14.7	1.2775	Muy bajo
Zacualpan	0006	Calatepec	38	20.00	18.18	36.00	3.53	15.79	28.57	71.43	100.00	30.0	1.4133	Muy bajo
Zacualpan	0007	La Canal	140	9.68	20.51	30.11	2.48	25.71	6.90	31.03	13.79	0.0	-0.3250	Medio
Zacualpan	0008	Colotlitlan	587	10.85	15.29	35.98	3.20	15.84	14.41	28.81	28.81	17.7	0.2198	Bajo
Zacualpan	0009	Coronas	56	18.42	7.14	36.84	3.08	3.57	7.69	30.77	100.00	12.5	0.5901	Bajo
Zacualpan	0010	El Cortijo	240	12.35	32.08	48.24	2.94	21.67	13.33	48.33	93.33	1.3	0.8733	Bajo
Zacualpan	0011	El Despoblado	326	5.63	7.79	38.53	3.80	38.98	4.44	7.78	18.89	0.0	-0.2437	Medio
Zacualpan	0012	El Fresno	146	21.84	10.20	44.83	3.93	36.99	25.00	81.25	100.00	75.6	1.7714	Muy bajo
Zacualpan	0013	Gama de la Paz	360	5.58	16.88	28.25	2.70	11.11	3.33	3.33	0.00	0.8	-0.6684	Medio
Zacualpan	0014	Huaxtitla	116	35.53	13.89	64.47	3.70	16.38	28.57	77.43	96.43	3.2	2.1940	Muy bajo
Zacualpan	0015	Las Huertas	173	11.82	7.69	37.27	2.66	9.83	33.33	51.28	97.44	0.0	0.6641	Bajo
Zacualpan	0016	Huitzoltepec	1,010	11.82	26.39	40.59	3.18	13.86	24.02	83.41	85.59	25.2	1.2213	Muy bajo
Zacualpan	0017	Ixtayotla	226	19.55	10.53	46.62	3.00	5.75	15.22	48.65	91.89	16.1	0.9966	Bajo
Zacualpan	0018	La Luz	201	17.60	20.90	41.60	2.89	12.44	28.95	39.47	92.11	1.8	0.9198	Bajo
Zacualpan	0019	Mamalla	264	21.14	28.57	48.00	3.50	35.98	20.00	17.33	90.67	26.7	1.1002	Bajo
Zacualpan	0020	Piedra Parada	572	11.79	20.42	39.80	3.05	27.10	3.21	25.64	3.85	5.9	-0.0386	Medio
Zacualpan	0021	Los Planes Vista Hermosa (Los Planes)	198	12.18	8.11	46.15	2.75	25.25	10.64	36.17	100.00	7.1	0.4572	Bajo
Zacualpan	0022	Río Florido 2da. Sección	221	19.69	16.67	52.76	3.19	31.22	6.52	56.52	100.00	56.9	1.2501	Muy bajo
Zacualpan	0023	El Salto	145	22.92	11.90	56.25	3.54	24.14	15.38	53.85	7.69	40.0	1.1073	Bajo
Zacualpan	0024	San Antonio Amealco	147	30.85	14.29	52.13	3.71	37.41	29.63	62.96	92.59	3.1	1.7064	Muy bajo
Zacualpan	0025	San Jerónimo	131	6.32	23.08	21.05	2.93	10.69	3.23	16.13	3.23	3.5	-0.5244	Medio
Zacualpan	0026	Santiago	149	13.39	12.90	41.07	2.97	14.77	15.38	7.69	92.31	1.5	0.3481	Bajo
Zacualpan	0027	El Sitio	145	22.45	22.22	54.08	2.57	12.41	18.18	60.61	96.97	0.0	1.2244	Muy bajo
Zacualpan	0028	Teocaltzitzingo	459	21.27	33.33	52.99	3.27	19.61	16.84	69.47	49.47	6.3	1.3352	Muy bajo
Zacualpan	0029	Tepextitla 1ra. Sección	55	19.35	15.00	61.29	3.83	18.18	7.69	53.85	84.62	0.0	1.3337	Muy bajo
Zacualpan	0030	Tepextitlan (Tepextitlan 1ra. Sección)	383	19.25	19.17	57.32	3.24	13.05	5.56	77.78	83.33	0.0	1.2943	Muy bajo
Zacualpan	0031	Tetzicapan (Texicapan)	314	9.23	19.35	35.90	3.10	14.97	8.20	16.39	22.95	3.6	-0.0529	Medio

Municipio	Número de localidad	Nombre de la localidad	Población	Porcentaje de población mayor de 15 años analfabeta	Porcentaje de población de 3 a 14 años que no asiste a la escuela	Porcentaje de población de 15 años o más sin primaria completa	Promedio de hijos nacidos vivos	Porcentaje de la población sin derecho habiencia a servicios de salud	Porcentaje de viviendas particulares habitadas con piso de tierra	Porcentaje de viviendas particulares habitadas que no disponen de drenaje	Porcentaje de viviendas particulares habitadas que no disponen de agua entubada	Porcentaje de población de 12 años o más desocupada	Indice de Desarrollo Social y Humano	Grado de Desarrollo Social y Humano
Zacualpan	0032	Tlapexco	72	2.00	33.33	48.00	2.69	13.89	5.88	29.41	82.35	6.7	0.3222	Bajo
Zacualpan	0033	Tres Cruces	276	11.83	18.18	50.00	2.95	7.97	8.70	71.01	100.00	4.8	0.9772	Bajo
Zacualpan	0034	La Trinidad	144	31.91	30.00	50.00	3.35	38.19	28.57	75.00	100.00	53.5	2.0394	Muy bajo
Zacualpan	0035	Velixtla	82	25.00	12.12	38.64	2.81	32.93	6.25	68.75	93.75	19.0	0.8908	Bajo
Zacualpan	0036	Zacualpilla	177	10.37	21.88	34.07	3.01	18.08	1.89	15.09	3.77	22.6	-0.1621	Medio
Zacualpan	0037	Zotzocola	273	9.85	12.73	31.03	2.57	8.06	6.06	15.15	4.55	12.2	-0.3942	Medio
Zacualpan	0047	El Durazno	402	11.40	12.33	42.54	3.47	7.71	8.24	68.24	34.12	0.0	0.6138	Bajo
Zacualpan	0048	El Verdecillo	88	25.00	13.04	61.67	3.20	19.32	23.53	76.47	52.94	5.9	1.5066	Muy bajo
Zacualpan	0049	Yolotepec	247	15.97	23.75	48.61	2.94	9.72	36.96	71.74	95.65	12.1	1.4404	Muy bajo
Zacualpan	0050	La Mora	174	30.00	26.42	50.91	2.68	11.49	23.68	73.68	92.11	13.9	1.6344	Muy bajo
Zacualpan	0051	Tepextitla 2da. Sección	43	14.71	12.50	38.24	3.82	27.91	0.00	38.46	100.00	0.0	0.8085	Bajo
Zacualpan	0053	El Coyol	66	18.92	9.09	59.46	2.96	22.73	33.33	75.00	100.00	5.6	1.4865	Muy bajo
Zacualpan	0054	La Cofradía	88	24.49	6.67	38.78	2.69	6.82	37.50	68.75	62.50	16.7	1.1207	Bajo
Zacualpan	0055	Los Ejidos	256	5.56	28.00	33.95	2.87	22.27	4.69	12.50	1.56	2.7	-0.3630	Medio
Zacualpan	0056	La Hacienda	86	24.53	28.57	64.15	3.16	24.42	21.05	89.47	100.00	42.1	2.0618	Muy bajo
Zacualpan	0058	Los Parajes	40	34.78	14.29	56.52	4.20	15.00	28.57	100.00	100.00	25.0	2.5103	Muy bajo
Zacualpan	0059	Puerto Oscuro	15	20.00	40.00	50.00	2.00	40.00	0.00	100.00	100.00	0.0	1.0686	Bajo
Zacualpan	0060	Río Florido 1ra. Sección	186	25.00	18.87	55.17	4.00	25.27	2.44	53.66	31.71	24.0	1.2358	Muy bajo
Zacualpan	0065	Cerro de Tenamastepec	48	46.67	18.75	76.67	4.24	27.08	9.09	100.00	100.00	6.3	2.8710	Muy bajo
Zacualpan	0066	Acolicla	42	42.31	21.43	69.23	3.32	18.87	40.00	70.00	100.00	8.3	2.5619	Muy bajo
Zacualpan	0067	Las Arrastras (El Guamuchil)	105	14.29	12.12	41.27	3.71	10.48	44.44	77.78	100.00	25.8	1.5892	Muy bajo
Zacualpan	0068	Los Barriales	128	18.06	32.61	54.17	3.16	16.41	60.71	35.71	100.00	37.9	1.8345	Muy bajo
Zacualpan	0069	El Colorín	109	19.12	17.14	29.41	2.29	33.03	10.00	50.00	100.00	3.6	0.3410	Bajo
Zacualpan	0070	Tres Cruces	18	0.00	20.00	25.00	2.67	11.11	0.00	25.00	25.00	0.0	-0.6204	Medio
Zacualpan	0071	Cruz de Quiote	123	37.88	19.15	63.64	3.00	21.14	28.00	92.00	88.00	37.1	2.2985	Muy bajo
Zacualpan	0072	Los Epazotes	61	27.78	12.50	63.89	3.71	24.59	41.67	91.67	91.67	12.5	2.2532	Muy bajo
Zacualpan	0073	Guayanalco	18	10.00	25.00	30.00	2.50	16.67	0.00	33.33	100.00	0.0	0.0774	Medio
Zacualpan	0074	Hueytecoxco	95	34.92	11.54	60.32	3.37	10.53	27.78	66.67	94.44	29.6	2.0584	Muy bajo
Zacualpan	0076	Ixtlahuaca	74	11.86	15.38	32.20	2.77	20.27	25.00	18.75	100.00	28.6	0.4233	Bajo
Zacualpan	0077	Naranjastitla	81	25.00	12.50	62.50	3.65	7.41	20.00	100.00	93.33	0.0	1.9892	Muy bajo
Zacualpan	0078	Cruz Blanca	25	22.22	40.00	44.44	2.42	16.00	50.00	50.00	100.00	25.0	1.5562	Muy bajo
Zacualpan	0079	Memetla	44	26.32	0.00	44.74	3.00	20.45	0.00	45.45	90.91	28.6	0.8059	Bajo
Zacualpan	0081	Techalotla	59	32.43	14.29	59.46	2.90	20.34	43.75	75.00	100.00	31.3	2.0944	Muy bajo
Zacualpan	0083	Cerro de la Campana	22	13.33	14.29	46.67	3.14	22.73	20.00	100.00	80.00	0.0	1.1532	Muy bajo
Zacualpan	0084	Rancho Santa Lucía	27	17.65	20.00	29.41	3.33	29.63	0.00	20.00	60.00	0.0	0.1399	Medio
Zacualpan	0085	Barrio de los Zapotes (Barrio San José)	75	14.81	13.33	24.07	2.71	18.67	6.25	25.00	12.50	18.5	-0.2523	Medio
Zacualpan	0086	San Juan	219	19.16	4.55	40.72	3.36	22.37	5.56	20.37	33.33	12.4	0.2660	Bajo
Zacualpan	0088	Barranca del Sabinal	32	9.52	11.11	52.38	2.80	12.50	25.00	50.00	12.50	0.0	0.4631	Bajo
Zacualpan	0090	El Sitio Unión	145	10.42	11.63	41.67	2.93	15.17	6.06	24.24	93.94	0.0	0.2733	Bajo
Zacualpan	0091	Cerros Cuates	90	23.53	12.50	54.90	3.46	7.78	31.25	62.50	100.00	25.0	1.7353	Muy bajo
Zacualpan	0092	Valle Encantado	114	14.71	2.94	41.18	3.19	14.04	3.70	51.85	88.89	13.3	0.5829	Bajo
Zinacantepec	0001	San Miguel Zinacantepec	54,220	3.68	12.62	10.91	2.09	32.92	2.08	1.04	17.19	5.9	-1.2787	Alto
Zinacantepec	0003	Rancho las Animas	595	3.79	17.72	14.37	1.96	50.92	7.46	5.97	23.88	1.2	-1.1769	Alto
Zinacantepec	0006	Buenavista	560	9.63	10.90	28.88	2.93	25.54	10.57	46.34	9.76	14.7	-0.1084	Medio
Zinacantepec	0010	Colonia la Deportiva Rancho Viejo	1,261	5.12	13.31	13.15	2.04	34.73	4.53	3.83	29.97	7.3	-1.1106	Alto
Zinacantepec	0013	Contadero de Matamoros (San José)	2,082	8.90	18.23	25.46	2.75	28.91	7.66	11.59	5.59	20.9	-0.4698	Medio
Zinacantepec	0014	El Cóporo	6,068	13.45	21.55	31.15	2.67	27.82	16.86	16.13	22.77	5.9	-0.0875	Medio
Zinacantepec	0017	El Curtidor	2,301	10.39	18.02	29.09	2.71	23.12	9.63	9.84	11.68	3.5	-0.3892	Medio
Zinacantepec	0025	Colonia Morelos (Ejido San Juan de las Huertas)	2,915	3.77	10.44	13.34	2.27	24.32	3.59	4.06	4.84	3.8	-1.1837	Alto
Zinacantepec	0030	Loma Alta	530	10.22	17.27	33.15	2.50	16.98	9.09	35.54	7.44	18.5	-0.1423	Medio
Zinacantepec	0031	Loma de San Francisco	1,252	8.28	17.22	22.71	2.81	32.51	8.07	37.54	45.61	7.6	-0.2238	Medio
Zinacantepec	0037	Cerro del Murciélago	1,079	3.26	12.45	13.18	2.13	29.75	2.13	6.81	13.62	0.3	-1.2191	Alto
Zinacantepec	0039	Ojo de Agua	2,083	8.89	15.34	19.25	2.60	43.30	4.80	10.00	5.80	5.3	-0.8188	Alto
Zinacantepec	0042	La Peñuela	655	10.88	18.24	28.57	2.93	33.74	10.06	27.67	8.18	22.4	-0.1682	Medio
Zinacantepec	0047	La Puerta del Monte (La Puerta)	253	11.05	10.34	30.39	2.50	25.69	7.46	13.43	2.99	12.6	-0.4989	Medio
Zinacantepec	0053	San Antonio Acahualco	16,442	8.40	16.21	21.22	2.43	42.30	12.86	4.91	6.31	7.8	-0.7698	Alto
Zinacantepec	0058	San Juan de las Huertas	12,253	5.35	14.74	15.25	2.32	28.62	3.08	1.18	11.12	4.4	-1.0701	Alto
Zinacantepec	0059	Ejido San Lorenzo Cuauhtenco	8,024	7.27	17.54	21.91	2.43	46.68	6.60	15.43	65.19	9.2	-0.5302	Medio
Zinacantepec	0062	San Pedro Tejalpa	1,892	7.74	16.07	22.65	2.60	35.25	9.89	5.52	8.51	3.1	-0.7190	Medio
Zinacantepec	0064	Santa Cruz Cuauhtenco	7,460	6.22	14.30	18.82	2.24	35.95	5.60	2.93	2.68	7.2	-1.0309	Alto
Zinacantepec	0067	Santa María del Monte	3,922	7.60	12.42	21.36	2.48	28.86	3.74	6.30	7.16	6.1	-0.8466	Alto
Zinacantepec	0068	Santa María Nativitas	284	9.60	14.49	23.23	2.46	42.96	1.61	3.23	9.68	3.4	-0.8583	Alto
Zinacantepec	0075	Tejalpa	2,729	7.45	17.91	19.03	2.42	39.76	8.15	17.21	51.99	9.6	-0.5676	Medio
Zinacantepec	0079	Colonia Ricardo Flores Magón	2,315	5.89	15.89	15.99	2.47	41.34	3.88	7.39	36.23	4.7	-0.8798	Alto
Zinacantepec	0081	Recibitas (El Remolino)	602	8.85	13.73	23.59	2.46	36.21	2.19	18.98	6.57	7.2	-0.7237	Medio
Zinacantepec	0082	San Bartolo del Llano (San Isidro)	2,348	10.58	13.61	25.10	2.63	24.49	9.18	19.50	2.49	8.9	-0.4781	Medio
Zinacantepec	0085	San Bartolo El Viejo	3,312	12.57	15.68	27.79	3.07	29.38	10.43	13.71	7.00	1.5	-0.2862	Medio
Zinacantepec	0087	Barrio de México	7,414	13.58	22.46	35.17	2.88	23.52	21.79	11.36	18.27	10.5	0.0962	Medio
Zinacantepec	0090	Cruz Colorada	35	21.74	50.00	43.48	3.63	5.71	14.29	42.86	0.00	6.7	1.0784	Bajo
Zinacantepec	0096	Raices	664	11.79	14.21	33.49	2.58	22.89	5.67	4.26	3.55	12.5	-0.4387	Medio
Zinacantepec	0097	San José Barbabosa	1,009	3.06	9.77	8.66	1.88	26.07	2.28	5.48	37.44	4.3	-1.2791	Alto
Zinacantepec	0104	Colonia Nueva Serraton	126	0.00	8.70	9.20	1.98	15.87	3.23	0.00	0.00	4.7	-1.4715	Alto
Zinacantepec	0107	Rinconada de Tecaxic	63	0.00	0.00	7.14	1.50	31.75	0.00	0.00	0.00	13.3	-1.8105	Muy alto
Zinacantepec	0109	Colonia San Matías Transfiguración	2,179	5.80	12.77	14.92	2.25	31.25	2.08	1.46	24.95	3.1	-1.0720	Alto
Zinacantepec	0112	La Cañada (Cañada Grande)	793	9.53	22.43	22.76	2.41	57.25	11.73	38.55	28.49	4.3	-0.4079	Medio
Zinacantepec	0113	Colonia la Herradura	81	14.55	26.09	29.09	2.41	51.85	18.75	56.25	43.75	3.6	0.1638	Medio
Zinacantepec	0114	Ciendabajo (Hacienda de Abajo)	772	11.53	16.74	25.37	2.35	47.67	15.38	35.90	41.03	8.7	-0.2498	Medio
Zinacantepec	0115	La Joya	3,800	5.72	12.85	17.75	2.31	43.37	8.27	11.07	55.11	7.0	-0.7736	Alto
Zinacantepec	0117	Colonia Prazbitlan (Colonia de los Ingenieros)	253	8.11	14.52	18.92	2.89	34.78	6.12	28.57	34.69	10.4	-0.4307	Medio
Zinacantepec	0118	El Capón (Puerta del Llano)	158	6.12	17.39	19.39	2.38	48.10	20.00	37.50	55.00	5.4	-0.3674	Medio
Zinacantepec	0119	Dos Caminos (Crucero de la Puerta)	27	14.29	87.50	35.71	2.50	92.59	40.00	40.00	100.00	37.5	1.2059	Muy bajo
Zinacantepec	0120	Agua Blanca Ejido de Santa María del Monte	113	15.38	15.38	27.69	2.89	25.66	36.84	84.21	73.68	57.1	1.0675	Bajo
Zinacantepec	0123	Loma de San Luis Mextepec	106	13.16	16.67	32.89	2.17	59.43	25.00	67.86	96.43	4.3	0.3818	Bajo
Zinacantepec	0124	Barrio de la Rosa	229	13.74	16.67	51.15	3.45	34.06	29.17	77.08	100.00	9.6	1.3650	Muy bajo
Zinacantepec	0125	San Miguel Hojas Anchas	848	19.62	24.49	40.08	3.15	38.56	26.54	64.81	40.74	8.2	0.9100	Bajo
Zinacantepec	0128	Colonia Dos de Marzo	477	10.46	12.32	19.93	2.32	36.06	13.73	10.78	17.65	8.5	-0.6779	Medio
Zinacantepec	0129	Colonia la Virgen	562	0.00	12.10	18.93	2.45	38.97	5.56	29.63	36.11	7.7	-0.8174	Alto
Zinacantepec	0130	Colonia Cuauhtémoc	1,718	6.47	15.42	20.30	2.60	33.24	9.02	11.03	4.76	4.8	-0.7678	Alto
Zinacantepec	0132	El Kiosco	192	28.81	31.03	53.39	3.08	35.42	67.44	88.37	88.37	17.6	2.3141	Muy bajo
Zinacantepec	0133	Los Rosales	547	6.08	13.64	16.57	2.29	31.99	2.34	7.81	25.00	5.5	-0.9593	Alto
Zinacantepec	0134	Conjunto Urbano la Loma I	6,192	0.34	11.83	2.18	1.45	17.97	1.07	0.00	0.10	3.1	-1.7538	Muy alto
Zinacantepec	0135	Conjunto Urbano Privadas de la Hacienda	284	0.00	3.57	0.00	1.25	11.62	0.00	0.00	0.00	3.6	-1.9238	Muy alto
Zinacantepec	0136	El Porvenir I	1,514	0.10	8.48	1.65	1.41	14.33	0.00	0.00	0.00	1.7	-1.8157	Muy alto
Zinacantepec	0137	Santa Martha	156	8.82	25.00	23.53	2.15	40.38	24.24	75.76	27.27	7.0	0.0326	Medio
Zumpahuacán	0001	Zumpahuacán	4,056	11.17	16.70	37.13	2.88	31.24	10.08	7.47	4.19	2.4	-0.2759	Medio
Zumpahuacán	0002	Guadalupe Ahuacatitlán	499	16.07	22.88	37.70	2.82	37.07	25.25	20.20	5.05	0.7	0.1409	Medio
Zumpahuacán	0003	Ahuatzingo	371	25.68	21.88	49.10	3.59	25.07	19.51	75.61	100.00	0.9	1.6142	Muy bajo
Zumpahuacán	0004	Guadalupe Tlapizalco	1,000	10.42	10.67	30.48	2.77	41.30	4.39	6.34	4.88	0.0	-0.6259	Medio
Zumpahuacán	0005	Colonia Guadalupe Victoria	628	18.06	18.63	38.66	2.90	18.63	2.88	3.60	32.37	13.6	0.0609	Medio
Zumpahuacán	0006	San Antonio Guadalupe	849	15.19	9.57	36.57	3.03	51.83	3.28	7.65	0.55	0.0	-0.3977	Medio
Zumpahuacán	0007	San Gaspar	1,881	22.40	27.02	37.65	3.02	57.26	13.81	75.68	92.19	0.5	0.9670	Bajo
Zumpahuacán	0008	San Pablo Tejalpa	1,782	11.36	22.22	32.64	3.05	28.17	5.01	17.41	12.40	1.7	-0.1812	Medio
Zumpahuacán	0009	Santa Cruz Atempa	245	10.97	15.07	41.29	2.96	17.55	16.00	34.00	80.00	1.9	0.4467	Bajo
Zumpahuacán	0010	Santa Cruz de los Pilares	480	8.92	22.03	25.48	2.72	57.71	1.64	6.56	4.92	0.6	-0.7564	Alto
Zumpahuacán	0011	El Tamarindo	52	20.59	25.00	35.29	2.80	19.23	0.00	46.15	0.00	0.0	0.1892	Medio
Zumpahuacán	0018	San Pedro Guadalupe (Despoblado)	159	23.96	20.41	51.04	2.58	22.64	42.42	57.58	100.00	13.2	1.4686	Muy bajo
Zumpahuacán	0020	Santa María la Asunción	269	19.79	11.29	35.94	2.97	34.57	15.49	11.27	50.70	0.0	0.1648	Medio
Zumpahuacán	0021	El Zapote	175	14.53	15.91	38.46	2.94	22.86	2.22	53.33	6.67	1.8	0.1406	Medio
Zumpahuacán	0022	Colonia San Nicolás Palo Dulce	40	18.18	35.29	59.09	3.23	12.50	25.00	100.00	100.00	0.0	1.9113	Muy bajo
Zumpahuacán	0023	Santa Ana Despoblado	120	26.03	28.57	57.53	2.87	25.00	19.23	76.92	100.00	0.0	1.6190	Muy bajo
Zumpahuacán	0024	Santa Catarina	578	10.62	15.35	40.12	3.12	28.03	10.26	23.93	12.82	2.1	-0.0041	Medio
Zumpahuacán	0025	Santiaguito	104	6.59	17.07	41.38	3.15	60.58	10.53	36.84	0.00	2.9	-0.1488	Medio
Zumpahuacán	0026	San José Tecontla	27	9.09	0.00	22.73	2.91	96.30	0.00	0.00	0.00	7.1	-1.1891	Alto
Zumpahuacán	0027	La Ascensión	871	13.24	22.79	36.56	2.80	30.65	13.14	18.86	29.71	8.4	0.0634	Medio
Zumpahuacán	0028	San Juan	621	9.56	18.23	36.34	3.04	27.21	20.51	22.22	11.97	0.0	0.0032	Medio
Zumpahuacán	0029	Barrio San Miguel	196	17.42	11.54	42.42	2.81	39.80	17.50	15.00	17.50	0.0	0.0559	Medio
Zumpahuacán	0031	Amolonca	61	25.00	14.29	47.22	2.92	16.39	10.00	40.00	90.00	0.0	0.9068	Bajo
Zumpahuacán	0032	Guadalupe Chiltamalco	89	35.85	16.67	58.49	3.94	21.35	50.00	60.00	65.00	18.2	2.2597	Muy bajo
Zumpahuacán	0033	Llano del Copal	287	7.47	19.32	30.46	2.93	32.75	3.03	4.55	6.06	0.0	-0.5557	Medio
Zumpahuacán	0036	San Miguel Ateopa	332	19.02	13.73	39.51	2.85	23.80	9.38	14.06	25.00	0.0	0.0831	Medio

Municipio	Número de localidad	Nombre de la localidad	Población	Porcentaje de población mayor de 15 años analfabeta	Porcentaje de población de 3 a 14 años que no asiste a la escuela	Porcentaje de población de 15 años o más sin primaria completa	Promedio de hijos nacidos vivos	Porcentaje de la población sin derecho-habiencia a servicios de salud	Porcentaje de viviendas particulares habitadas con piso de tierra	Porcentaje de viviendas particulares habitadas que no disponen de drenaje	Porcentaje de viviendas particulares habitadas que no disponen de agua entubada	Porcentaje de población de 12 años o más desocupada	Índice de Desarrollo Social y Humano	Grado de Desarrollo Social y Humano
Zumpahuacan	0037	La Cabecera	333	19.91	16.83	41.23	2.65	33.93	18.92	22.97	9.46	0.0	0.1688	Medio
Zumpahuacan	0038	Barrio de Santa Ana	26	4.76	0.00	47.62	3.00	23.08	0.00	0.00	10.00	0.0	-0.5030	Medio
Zumpahuacan	0039	San Mateo Desnoblado	64	14.58	7.69	41.67	2.21	68.75	15.38	46.15	100.00	0.0	0.1817	Medio
Zumpahuacan	0040	Chiapa San Isidro	170	25.89	25.58	45.54	2.53	27.65	39.39	30.30	78.79	4.9	1.0762	Bajo
Zumpango	0001	Zumpango de Ocampo	50,742	3.58	13.40	13.01	2.22	48.66	1.59	0.45	1.90	5.2	-1.3454	Alto
Zumpango	0004	San Miguel Bocanegra	939	6.13	10.55	20.00	2.48	46.01	4.88	4.39	6.34	2.7	-1.0198	Alto
Zumpango	0006	Buenavista (Colonia Buenavista)	974	5.48	9.35	18.16	2.39	51.54	2.07	1.24	18.87	5.5	-1.1235	Alto
Zumpango	0007	Fraccionamiento Paseos del Lago	442	0.71	27.62	4.27	1.59	22.62	0.00	0.00	0.00	4.3	-1.5418	Alto
Zumpango	0013	Santa María Cuevas (Cuevas)	3,396	4.52	14.09	15.63	2.22	58.06	1.15	4.20	1.27	2.5	-1.3270	Alto
Zumpango	0014	Arbolada los Sauces	5,190	1.22	18.20	6.33	1.94	32.56	7.33	0.00	0.14	5.4	-1.4332	Alto
Zumpango	0019	Unidad Familiar Confederación de Trabajadores	596	0.23	14.75	2.48	1.75	44.30	1.33	0.67	6.67	5.6	-1.7036	Muy alto
Zumpango	0023	Colonia Lázaro Cárdenas del Río	2,681	9.35	22.65	23.38	2.52	56.60	8.06	4.91	4.52	4.4	-0.7703	Alto
Zumpango	0024	Valle Hermoso	45	10.34	25.00	17.24	2.77	48.89	23.08	23.08	100.00	0.0	-0.0081	Medio
Zumpango	0031	Fraccionamiento Paseos de San Juan	19	10.00	14.29	60.00	4.75	21.05	0.00	0.00	50.00	16.7	0.6073	Bajo
Zumpango	0035	Pueblo Nuevo de Morelos	1,231	4.35	15.46	21.03	2.44	57.15	6.93	7.92	31.68	5.1	-0.8947	Alto
Zumpango	0041	San Bartolo Cuautlalpan	10,989	5.54	19.41	17.55	2.39	53.06	8.25	3.23	19.21	7.5	-0.9975	Alto
Zumpango	0045	San José de la Loma	4,223	4.64	15.62	18.54	2.36	62.14	6.07	3.93	47.02	6.9	-0.9419	Alto
Zumpango	0046	San Juan Zitlaltepec	9,900	6.82	15.04	21.35	2.48	60.43	3.37	1.81	26.93	8.2	-0.9446	Alto
Zumpango	0051	Barrio San Miguel (Camino A Bata)	255	6.17	7.14	20.99	2.34	57.65	6.15	3.08	0.00	0.0	-1.1612	Alto
Zumpango	0054	San Sebastián	5,904	3.67	13.75	15.77	2.36	50.15	2.32	3.12	6.45	4.5	-1.2111	Alto
Zumpango	0056	Santa Lucía	3,639	0.14	11.71	1.93	1.81	0.63	0.21	0.11	0.11	0.8	-1.6571	Alto
Zumpango	0057	Colonia Santa Lucía	3,610	4.71	15.57	17.28	2.49	49.70	1.65	0.44	25.88	4.6	-1.0415	Alto
Zumpango	0059	Santa María de Guadalupe	4,213	7.00	18.69	18.70	2.24	61.81	2.39	4.91	3.65	5.1	-1.1109	Alto
Zumpango	0068	Barrio de España	1,995	6.54	13.70	20.12	2.56	60.85	4.10	12.07	8.20	5.2	-0.9527	Alto
Zumpango	0070	Loma Larga (Barrio de Loma Larga)	2,196	6.91	17.12	23.26	2.67	55.85	2.97	5.54	4.75	2.3	-0.8872	Alto
Zumpango	0072	Colonia los Alcanfores	528	10.08	26.47	29.03	2.70	53.79	7.58	11.36	34.85	6.0	-0.3593	Medio
Zumpango	0076	Hacienda las Encinas	781	0.51	25.79	5.10	1.78	26.25	1.34	0.00	0.00	6.4	-1.4826	Alto
Zumpango	0083	Colonia los Hornos	583	11.08	17.11	29.22	2.84	52.14	1.43	0.00	7.14	1.4	-0.5611	Medio
Zumpango	0090	Ejido San Bartolo Naucalpan (Rancho los 3 Hei	8	0.00	0.00	0.00	2.00	25.00	0.00	0.00	100.00	0.0	-1.3771	Alto
Zumpango	0100	Rancho los Romeros	282	11.05	14.67	30.94	3.11	56.32	12.00	2.67	98.00	10.5	0.0332	Medio
Zumpango	0105	Ejido El Nido	16	0.00	0.00	25.00	2.17	50.00	0.00	25.00	75.00	0.0	-0.9246	Alto
Zumpango	0108	La Esperanza (Granja)	11	12.50	50.00	50.00	2.25	18.18	0.00	0.00	100.00	0.0	0.3996	Bajo
Zumpango	0111	Ejido San Bartolo	71	2.44	20.83	14.73	2.35	49.30	11.76	41.18	58.82	0.0	-0.5964	Medio
Zumpango	0144	Los Rodríguez (Familia Santillán)	24	9.52	50.00	19.05	3.75	66.67	16.67	0.00	16.67	0.0	-0.1376	Medio
Zumpango	0147	Los Vázquez	24	21.43	50.00	28.57	3.86	87.50	0.00	33.33	50.00	0.0	0.4739	Bajo
Zumpango	0148	Colonia Pueblo Nuevo (Hacienda San Rosendo	809	8.41	21.36	21.53	2.47	49.86	7.43	2.06	9.14	9.2	-0.7949	Alto
Zumpango	0149	La Zurda [Granja]	14	23.08	0.00	30.77	3.50	85.71	33.33	33.33	0.00	14.3	0.1910	Medio
Zumpango	0161	Las Plazas	804	1.18	29.76	5.52	2.03	19.76	1.75	0.44	0.00	7.8	-1.3912	Alto
Zumpango	0162	Barrio Miltenco	58	5.13	26.67	20.51	2.57	68.97	26.67	20.00	93.33	0.0	-0.2294	Medio
Zumpango	0163	El Llano Santa María	1,689	5.05	19.11	13.24	2.17	63.09	5.55	8.08	16.67	6.3	-1.0545	Alto
Zumpango	0164	Rancho los Aguirre	9	0.00	0.00	0.00	1.00	33.33	0.00	0.00	0.00	0.0	2.1412	Muy alto
Zumpango	0168	Santa María I Y II	844	2.04	26.46	7.06	1.86	28.67	1.59	12.30	0.00	6.4	-1.2975	Alto
Zumpango	0171	Conjunto Urbano la Esmeralda	316	2.40	24.19	6.25	1.90	19.30	3.09	0.00	0.00	5.8	-1.3472	Alto
Zumpango	0172	Barrio de San Miguel (Camino A Valle Hermoso	42	3.85	30.77	11.54	2.36	61.90	18.18	27.27	0.00	0.0	0.8515	Alto
Zumpango	0173	Colonia San Juan de Guadalupe	885	7.84	20.83	21.22	2.73	72.77	10.61	9.38	96.09	11.3	-0.3918	Medio
Zumpango	0175	Fraccionamiento la Trinidad	10,230	1.64	15.76	2.82	1.96	31.93	2.18	0.00	0.15	6.5	-1.4862	Alto
Zumpango	0177	La Soledad	56	14.71	25.10	29.41	2.00	16.07	28.57	14.29	100.00	18.8	0.2959	Bajo
Zumpango	0176	San Andrés del Llano (Ejido de San Marcos)	251	7.14	23.75	20.13	2.68	41.94	8.47	5.08	30.51	1.4	-0.7427	Alto
Zumpango	0179	Colonia San Antonio Abad (El Alcanfor)	156	1.80	25.81	16.22	1.95	70.51	4.65	0.00	83.72	7.2	-1.0055	Alto
Zumpango	0182	Colonia Letigio	114	13.33	20.00	40.00	2.90	47.37	30.77	46.15	100.00	0.0	0.7195	Bajo
Zumpango	0183	Ampliación Jardines de San Bartolo	305	5.05	15.66	24.75	2.40	47.21	15.49	46.48	95.77	1.0	-0.1365	Medio
Zumpango	0186	Colonia El Solar	156	10.64	25.00	26.60	2.72	76.92	28.21	17.95	100.00	4.4	0.0595	Medio
Zumpango	0187	Barrio El Rincón	560	7.71	14.58	24.73	2.73	61.79	4.24	10.56	11.02	4.9	-0.7631	Alto
Zumpango	0198	Paseos de San Juan	10,050	1.80	13.94	4.66	1.86	27.43	0.94	0.03	0.07	5.6	-1.5865	Alto
Zumpango	0199	Ejido Barrales	75	0.00	55.55	50.00	4.17	73.08	0.00	0.00	100.00	0.0	0.4714	Bajo
Zumpango	0200	El Colorado	371	3.29	16.98	17.28	2.36	50.13	8.86	3.80	98.73	7.7	-0.6773	Medio
Zumpango	0201	El Potrero	211	7.14	33.33	23.94	2.24	54.50	8.16	14.29	48.98	8.0	0.5043	Medio
Zumpango	0202	Ex-Hacienda de Guadalupe	1,532	1.27	22.25	5.38	1.85	31.79	0.24	3.97	0.00	8.5	-1.5028	Alto
Zumpango	0203	El Nido	458	1.08	20.98	3.25	1.74	26.10	0.31	0.00	0.00	7.3	-1.5520	Alto
Zumpango	0204	Villas de la Laguna	4,024	1.34	21.44	7.38	1.83	27.36	1.38	0.00	0.00	7.8	-1.4502	Alto
Zumpango	0205	Conjunto Urbano Santa Fe	414	2.71	34.74	6.38	1.79	26.33	1.52	0.00	0.00	9.6	-1.3078	Alto
Cuautitlán Izcalli	0001	Cuautitlán Izcalli	484,573	1.59	12.15	6.70	1.90	32.99	1.11	0.30	1.61	5.5	-1.3519	Alto
Cuautitlán Izcalli	0007	Axotlán	4,071	1.97	14.33	11.17	2.23	37.48	2.28	0.54	1.73	4.6	-1.3517	Alto
Cuautitlán Izcalli	0020	Huilango	17,399	3.07	17.39	12.75	2.16	44.55	1.35	0.83	8.24	4.8	-1.3072	Alto
Cuautitlán Izcalli	0108	Ejido Santa María Tianguistenco (Ejido El Rosa	925	6.77	25.19	25.72	2.08	64.32	31.94	6.48	86.57	4.7	-0.2905	Medio
Cuautitlán Izcalli	0110	El Cerrito	529	4.21	14.69	17.70	2.65	54.44	3.17	2.38	11.11	1.9	-1.0625	Alto
Cuautitlán Izcalli	0111	San Pablo de los Gallos	1,417	2.72	15.53	13.21	2.29	42.70	1.80	2.69	4.49	3.3	-1.2732	Alto
Cuautitlán Izcalli	0114	Las Tinajas	639	8.20	24.75	23.62	2.78	66.64	14.29	19.05	100.00	2.3	-0.1604	Medio
Cuautitlán Izcalli	0117	Los Ailes	545	6.97	17.83	20.97	2.36	62.20	19.66	11.11	97.44	1.5	-0.4211	Medio
Cuautitlán Izcalli	0118	Ejido de Guadalupe	1,339	7.18	18.67	25.34	2.49	62.17	36.57	41.83	97.23	5.0	0.1465	Medio
Cuautitlán Izcalli	0119	Brisas del Lago	242	5.52	11.29	18.46	2.23	62.40	27.31	13.43	100.00	6.0	-0.3544	Medio
Valle de Chalco Solidaridad	0001	Xico	356,352	4.54	17.73	16.73	2.22	57.81	4.23	0.27	1.54	5.4	-1.2270	Alto
Valle de Chalco Solidaridad	0003	Comalchica	109	1.37	21.88	21.92	2.30	54.13	19.05	57.14	100.00	3.6	-0.1320	Medio
Valle de Chalco Solidaridad	0005	Santa Cruz	223	1.53	12.50	11.59	1.92	35.53	7.41	0.00	33.33	2.4	-1.2704	Alto
Valle de Chalco Solidaridad	0006	El Triangulo	203	0.79	1.75	9.52	2.01	51.23	4.55	18.18	65.91	0.0	-1.2463	Alto
Valle de Chalco Solidaridad	0008	Colonia Ampliación (San Miguel Tlaltuac)	742	5.63	17.79	17.50	2.37	63.23	16.18	33.53	94.80	5.0	-0.3924	Medio
Luvianos	0001	Villa Luvianos	7,546	17.87	22.83	36.44	3.24	22.08	3.64	0.75	42.28	6.7	0.1498	Medio
Luvianos	0003	El Sauzalote	93	20.59	21.05	37.71	4.32	21.73	0.00	13.64	100.00	0.0	0.8493	Bajo
Luvianos	0005	Alborejo (Puerto Alborejo)	174	23.30	17.54	44.66	3.53	15.52	12.90	74.19	58.06	6.3	1.2142	Muy bajo
Luvianos	0015	Los Arrayanes (Los Arrayanes Verdes)	16	40.00	0.00	60.00	4.80	25.00	0.00	100.00	100.00	0.0	2.2815	Muy bajo
Luvianos	0016	Arroyo Seco	73	3.64	13.33	25.45	2.82	26.03	0.00	25.00	87.50	0.0	-0.3375	Medio
Luvianos	0018	Avellaneda	26	18.75	33.33	55.25	3.50	38.46	53.33	50.00	100.00	0.0	2.1191	Muy bajo
Luvianos	0025	Buenavista	29	20.00	50.00	56.67	3.55	13.79	100.00	100.00	100.00	0.0	3.1790	Muy bajo
Luvianos	0026	Caja de Agua	538	18.00	13.70	42.45	3.80	18.96	9.68	29.84	29.84	43.9	0.7479	Bajo
Luvianos	0030	Calaveras	45	21.74	33.33	43.48	4.36	6.67	25.00	37.50	100.00	0.0	1.6178	Muy bajo
Luvianos	0032	El Campanario	533	30.04	21.21	54.73	3.71	11.07	50.00	91.11	33.33	0.0	1.8682	Muy bajo
Luvianos	0033	La Candelaria	26	21.43	0.00	28.57	4.29	11.54	75.00	100.00	100.00	0.0	2.0215	Muy bajo
Luvianos	0034	La Canoa	15	20.00	0.00	30.00	1.57	13.33	66.67	100.00	100.00	0.0	1.0813	Bajo
Luvianos	0035	Capire	318	22.77	26.09	51.72	3.94	12.89	3.90	3.90	61.04	0.0	0.8895	Bajo
Luvianos	0037	El Capire de Alcatitlán	72	15.92	11.54	38.46	4.84	6.94	46.15	100.00	100.00	0.0	2.0069	Muy bajo
Luvianos	0039	Carbajales	89	21.31	14.81	39.34	2.97	24.72	31.58	63.15	100.00	0.0	1.1201	Bajo
Luvianos	0040	Carrizal	17	18.18	16.00	72.73	2.80	5.88	25.00	100.00	100.00	0.0	2.0917	Muy bajo
Luvianos	0041	El Carrizal	43	44.00	56.25	84.00	3.73	20.93	37.50	75.00	37.50	0.0	2.0133	Muy bajo
Luvianos	0044	Cañadas de Nanchititla	616	22.56	10.23	46.13	3.41	18.99	24.48	6.99	13.99	10.0	0.5396	Bajo
Luvianos	0046	Ceiba Obscura (Peña del Aguila)	23	53.33	40.00	51.33	3.69	13.04	40.00	30.00	100.00	0.0	2.9204	Muy bajo
Luvianos	0047	Cerro de Castellanos	196	21.12	19.18	41.79	3.84	13.16	26.83	78.05	100.00	13.6	1.6146	Muy bajo
Luvianos	0048	Cerro de la Culebra	73	13.04	21.74	41.30	3.22	19.44	13.33	20.00	100.00	0.0	0.5789	Bajo
Luvianos	0049	Cerro del Agua	142	31.57	11.36	46.81	3.79	13.38	14.29	42.86	100.00	50.0	1.6317	Muy bajo
Luvianos	0050	Cerro del Venado (Comunidad del Pueblito)	292	25.53	22.73	57.07	4.06	11.64	12.99	48.75	46.75	14.0	1.4934	Muy bajo
Luvianos	0052	La Chaparleta	17	40.00	40.00	60.00	6.60	0.00	100.00	100.00	100.00	0.0	4.4671	Muy bajo
Luvianos	0055	Ciprianos	135	22.35	18.18	40.41	3.30	8.15	44.83	51.72	96.55	0.0	1.5788	Muy bajo
Luvianos	0057	El Chilar de Hermitepec	155	11.92	23.54	47.30	4.26	3.23	56.09	52.00	100.00	0.0	2.1060	Muy bajo
Luvianos	0062	Corral del Barro	58	39.47	0.00	47.37	3.58	15.52	0.00	91.67	8.33	0.0	1.2612	Muy bajo
Luvianos	0064	El Crucillo	40	42.44	18.18	51.85	4.69	22.50	33.33	50.89	77.78	0.0	2.5117	Muy bajo
Luvianos	0065	Cruz de Clavos	277	22.37	17.48	41.45	3.63	11.15	19.23	28.85	100.00	0.0	1.0737	Bajo
Luvianos	0066	Cruz de Piedra	40	36.24	22.22	68.42	4.25	5.00	42.86	0.00	100.00	0.0	2.2293	Muy bajo
Luvianos	0068	Cuadrilla de Benítez	280	17.17	13.33	35.36	2.62	11.07	3.03	16.61	92.42	9.7	0.1909	Medio
Luvianos	0069	Cuadrilla de Sánchez	112	31.58	27.27	48.68	4.04	23.21	16.67	62.50	100.00	0.0	1.8223	Muy bajo
Luvianos	0072	Cuanulotes (Cuajilotes)	20	9.09	42.86	45.45	1.86	50.00	20.00	20.00	100.00	0.0	0.2618	Bajo
Luvianos	0074	La Estancia de Nanchititla (La Estancia)	237	17.12	12.66	50.00	3.34	0.00	21.82	16.36	96.36	0.0	0.9231	Bajo
Luvianos	0075	Estancia Grande (San José Estancia Grande)	409	25.83	4.13	48.34	4.21	2.93	13.10	15.73	98.88	36.3	1.4316	Muy bajo
Luvianos	0076	El Estanco	726	19.96	22.04	42.77	3.52	25.90	0.57	3.41	97.16	0.5	0.5076	Bajo
Luvianos	0082	Hermitepec (Peña Blanca)	566	20.56	17.65	39.56	3.57	18.73	15.52	19.83	97.41	2.6	0.8350	Bajo
Luvianos	0083	Hilamache	153	27.09	24.39	49.00	4.06	22.88	43.28	86.21	100.00	0.0	2.1576	Muy bajo
Luvianos	0084	Hormigueros	58	26.83	20.00	41.46	2.62	15.52	30.77	38.46	100.00	0.0	1.0907	Bajo
Luvianos	0086	Huaztepec	70	22.22	8.70	37.78	2.86	0.00	71.43	64.29	100.00	0.0	1.5966	Muy bajo
Luvianos	0087	Iglesia Vieja	352	20.75	7.94	40.59	3.39	6.82	19.70	86.36	98.48	11.1	1.3410	Muy bajo
Luvianos	0096	La Laguna	116	26.98	51.06	57.14	3.85	31.03	40.91	40.91	31.82	0.0	1.8141	Muy bajo
Luvianos	0097	Las Lajas	18	33.33	33.33	66.67	4.00	22.22	0.00	66.67	100.00	0.0	2.0703	Muy bajo
Luvianos	0101	El Limón	21	22.22	0.00	66.67	3.50	100.00	66.67	66.67	100.00	0.0	1.7269	Muy bajo

Municipio	Número de localidad	Nombre de la localidad	Población	Porcentaje de población mayor de 15 años analfabeta	Porcentaje de población de 3 a 14 años que no asiste a la escuela	Porcentaje de población de 15 años o más sin primaria completa	Promedio de hijos nacidos vivos	Porcentaje de la población sin derecho habiente a servicios de salud	Porcentaje de viviendas particulares habitadas con piso de tierra	Porcentaje de viviendas particulares habitadas que no disponen de drenaje	Porcentaje de viviendas particulares habitadas que no disponen de agua entubada	Porcentaje de población de 12 años o más desocupada	Indice de Desarrollo Social y Humano	Grado de Desarrollo Social y Humano
Luvianos	0103	Los Llanitos	15	40.00	25.00	80.00	4.50	0.00	50.00	75.00	100.00	25.0	3.3707	Muy bajo
Luvianos	0104	Magadan	69	26.19	20.00	38.10	3.68	10.14	15.38	84.62	100.00	14.3	1.5836	Muy bajo
Luvianos	0107	El Mamey Acatitlán	183	19.23	11.76	40.38	3.66	8.20	40.00	92.50	100.00	14.3	1.7068	Muy bajo
Luvianos	0108	Mango Solo	62	10.81	17.39	32.43	3.58	70.97	45.45	72.73	100.00	0.0	0.9653	Bajo
Luvianos	0109	El Manguito	65	20.59	25.00	35.29	4.43	12.31	14.29	35.71	92.86	22.2	1.2818	Muy bajo
Luvianos	0114	Mesa de los Espritos (Mesa de Las Escobas)	36	40.00	21.43	60.00	4.91	13.89	87.50	100.00	87.50	0.0	3.5171	Muy bajo
Luvianos	0115	Mesa de Nietos	54	46.67	16.67	70.00	4.00	18.59	15.53	69.23	0.00	0.0	2.0034	Muy bajo
Luvianos	0121	La Mesa	45	41.67	5.26	75.00	5.64	13.33	22.22	100.00	100.00	0.0	3.1951	Muy bajo
Luvianos	0122	La Minita	18	15.38	75.00	23.08	2.86	0.00	66.67	0.00	66.67	14.3	1.1892	Muy bajo
Luvianos	0123	Monte Verde	30	42.11	0.00	63.16	2.86	10.00	50.00	50.00	50.00	0.0	1.3541	Muy bajo
Luvianos	0125	El Naranjo	23	21.05	0.00	63.16	3.71	17.83	71.43	85.71	0.00	0.0	1.6699	Muy bajo
Luvianos	0126	El Naranjo de San Isidro (El Naranjo Primero)	378	23.08	19.35	43.08	3.88	17.46	28.36	89.55	100.00	2.6	1.7515	Muy bajo
Luvianos	0129	Ojo de Agua	107	21.21	5.41	45.45	3.37	18.69	0.00	4.00	0.00	0.0	0.0531	Medio
Luvianos	0131	Ojo de Agua-Palo Gordo	87	21.67	21.74	56.67	4.41	11.24	35.00	40.00	10.00	0.0	1.4439	Muy bajo
Luvianos	0132	La Palma	309	17.61	13.39	40.34	3.92	0.32	33.33	75.44	100.00	1.3	1.5411	Muy bajo
Luvianos	0133	Las Palmas	34	35.00	14.29	55.00	3.50	8.82	71.43	42.86	100.00	0.0	2.2730	Muy bajo
Luvianos	0134	Palo Gordo	122	40.00	28.57	68.00	5.03	8.20	71.48	27.59	10.34	0.0	2.3138	Muy bajo
Luvianos	0135	Palo Verde	34	40.91	100.00	54.55	4.00	55.88	75.00	100.00	100.00	0.0	3.6555	Muy bajo
Luvianos	0136	Palos Prietos	85	18.97	4.35	37.93	3.69	51.12	23.53	17.65	23.53	12.5	0.3140	Bajo
Luvianos	0137	Las Paredes	15	45.45	50.00	90.91	7.00	80.00	0.00	50.00	75.00	33.3	3.5148	Muy bajo
Luvianos	0138	La Parota	70	32.50	23.08	57.50	4.70	27.14	42.86	85.71	71.43	0.0	2.4903	Muy bajo
Luvianos	0140	Paso de la Arena	200	15.44	22.73	35.57	3.53	27.00	11.36	20.45	100.00	0.0	0.5922	Bajo
Luvianos	0141	Paso del Agua (Cristo Rey)	173	33.91	21.74	51.36	4.35	9.83	2.50	35.00	92.50	11.1	1.6722	Muy bajo
Luvianos	0143	Los Pericones (Rancheria los Pericones)	24	33.33	50.00	33.33	4.00	37.50	50.00	100.00	100.00	0.0	2.4056	Muy bajo
Luvianos	0144	Peña Calva	22	75.00	81.82	75.00	9.33	18.18	100.00	100.00	100.00	0.0	6.7786	Muy bajo
Luvianos	0145	El Pie de la Loma	72	22.92	33.33	43.75	3.77	16.06	0.00	14.29	50.00	0.0	0.7521	Bajo
Luvianos	0147	Piedra Colorada	133	19.79	11.43	48.96	2.93	16.54	30.30	33.33	15.15	0.0	0.6401	Bajo
Luvianos	0148	Piedra Grande	120	12.05	19.35	37.55	3.89	8.33	8.00	36.00	100.00	0.0	0.7722	Bajo
Luvianos	0152	Los Pinzanes	75	11.86	18.18	37.29	3.31	16.00	0.00	17.39	0.00	0.0	-0.0956	Medio
Luvianos	0154	Los Piñones (El Sauz)	17	0.00	50.00	45.45	4.20	0.00	0.00	100.00	100.00	0.0	1.4146	Muy bajo
Luvianos	0155	Plan de Chihuahua	20	8.33	26.67	41.67	2.60	25.00	0.00	33.33	33.33	0.0	0.0201	Medio
Luvianos	0158	Potrero de Palmanillos	65	32.50	52.63	52.50	3.70	13.55	81.25	100.00	93.75	0.0	3.0852	Muy bajo
Luvianos	0159	Potrero Vallecitos (El Potrero)	179	25.57	21.74	50.00	4.58	18.99	56.88	70.59	98.24	0.0	2.3543	Muy bajo
Luvianos	0162	El Pueblito	528	27.22	17.51	51.27	3.87	14.77	41.59	46.02	85.84	11.3	1.9070	Muy bajo
Luvianos	0163	El Pueblito	137	33.73	24.00	60.24	4.15	14.60	35.71	71.43	3.57	0.0	1.9898	Muy bajo
Luvianos	0164	Puerta de Golpe	282	22.28	20.25	45.74	4.01	17.73	30.65	59.35	79.03	0.0	1.6180	Muy bajo
Luvianos	0165	El Puerto de la Sosa	24	18.75	25.00	62.50	4.71	8.33	60.00	20.00	100.00	0.0	2.1518	Muy bajo
Luvianos	0167	Puerto de los Terreros	19	15.38	60.00	38.46	2.11	0.00	66.67	0.00	100.00	0.0	1.1699	Muy bajo
Luvianos	0169	Puerto del Higo	128	22.97	15.91	35.14	3.23	96.03	4.35	78.26	95.65	0.0	0.6704	Bajo
Luvianos	0170	Puerto del Salitre	189	24.22	9.26	42.19	4.10	8.99	15.91	18.18	81.82	4.6	1.0296	Bajo
Luvianos	0171	Puerto El Capulin	26	12.50	66.67	43.75	3.22	3.85	25.00	50.00	100.00	0.0	1.4674	Muy bajo
Luvianos	0173	Pungarancho	103	19.64	44.44	44.64	4.72	27.18	62.50	37.50	100.00	0.0	2.1381	Muy bajo
Luvianos	0176	Rancho Viejo	407	20.00	16.27	33.33	3.96	14.00	16.05	65.43	100.00	14.3	1.2389	Muy bajo
Luvianos	0177	El Reparo de Nanchititla (El Reparo)	335	18.29	8.33	50.41	3.40	13.73	12.22	10.00	11.11	0.0	0.3550	Bajo
Luvianos	0178	Rincón Cruz de Clavos	122	25.00	13.46	50.00	4.50	17.48	33.33	27.78	100.00	0.0	1.6667	Muy bajo
Luvianos	0179	Rincon de Alambre	130	25.32	29.27	55.70	3.61	11.54	3.33	3.33	100.00	18.5	1.2029	Muy bajo
Luvianos	0180	Rincon de Arrayanes	31	4.35	12.50	21.74	3.27	0.00	0.00	20.00	100.00	0.0	-0.1236	Medio
Luvianos	0182	Rincón de Cipnanes	154	25.88	26.79	42.35	3.83	8.44	26.67	86.67	100.00	0.0	1.8571	Muy bajo
Luvianos	0185	Rincon de Rodriguez	164	22.61	22.50	45.22	3.30	25.00	17.78	55.56	100.00	0.0	1.2143	Muy bajo
Luvianos	0186	Rincon de San Lucas	142	16.67	18.92	37.78	3.22	15.49	51.85	59.26	96.30	10.2	1.3560	Muy bajo
Luvianos	0187	Rincón de Vargas	63	22.92	18.18	33.33	3.72	17.46	21.43	14.29	28.57	16.7	0.6330	Bajo
Luvianos	0188	Rincón del Hilamache	181	29.52	25.81	47.62	3.74	14.92	31.71	75.61	97.56	0.0	1.9413	Muy bajo
Luvianos	0189	Rincon del Naranjo la Presa	165	13.59	10.20	30.10	3.27	23.03	22.22	55.56	100.00	4.6	0.3706	Bajo
Luvianos	0190	El Rincon Piedra Grande	230	38.13	25.68	49.64	4.17	16.09	23.91	65.22	100.00	0.0	2.1657	Muy bajo
Luvianos	0191	Rio Frio Estancia Grande	49	21.62	0.00	48.65	4.52	14.29	36.36	45.45	100.00	0.0	1.5851	Muy bajo
Luvianos	0192	El Rodeo	32	8.70	62.50	47.83	3.08	78.13	11.11	44.44	100.00	0.0	0.8788	Bajo
Luvianos	0193	El Salitre Estancia Grande	193	22.56	20.37	49.22	4.01	0.00	23.81	47.62	100.00	42.6	1.7641	Muy bajo
Luvianos	0194	Salitre del Puente (Puente del Salitre)	218	20.00	5.66	36.67	3.59	21.10	14.89	31.91	100.00	0.0	0.7576	Bajo
Luvianos	0195	Salitre Piedra Grande	117	26.51	32.26	46.99	4.30	15.38	12.00	8.00	100.00	0.0	1.3963	Muy bajo
Luvianos	0198	San Antonio Luvianos (San Antonio)	323	22.47	15.38	43.61	3.61	5.88	12.16	55.41	70.27	31.3	1.2210	Muy bajo
Luvianos	0199	San Juan Acatitlan (Acatitlan)	997	14.96	16.84	28.55	3.39	19.86	1.34	26.79	8.04	3.1	-0.0845	Medio
Luvianos	0201	San Sebastián (Rincon de San Sebastián)	683	22.99	17.16	46.92	3.93	13.76	9.27	15.27	99.34	6.8	1.0695	Bajo
Luvianos	0202	San Simón Piedra Grande (San Simón)	406	22.76	16.15	43.50	3.86	4.93	12.33	50.68	95.89	0.0	1.2700	Muy bajo
Luvianos	0204	Santa Cruz	350	14.35	9.00	31.02	3.15	11.43	17.39	66.67	100.00	0.0	0.7185	Bajo
Luvianos	0205	Santa Rosa Estancia Grande	440	23.42	21.86	35.78	3.97	23.41	25.00	55.95	100.00	0.0	1.4300	Muy bajo
Luvianos	0206	Santa Rosa Hermitepec	147	22.09	20.83	48.84	3.76	0.00	20.69	55.17	96.55	0.0	1.5135	Muy bajo
Luvianos	0207	El Sauz Palo Gordo	146	34.69	30.77	66.33	4.82	25.34	27.03	27.02	5.41	0.0	1.9106	Muy bajo
Luvianos	0208	Sesteadero	38	29.63	25.00	44.44	3.56	0.00	0.00	14.29	100.00	0.0	1.0857	Bajo
Luvianos	0210	Sesteadero de Arriba	13	0.00	75.00	50.00	5.50	0.00	66.67	100.00	100.00	0.0	2.8907	Muy bajo
Luvianos	0213	El Tanque	36	20.83	22.22	54.17	3.10	44.44	72.73	72.73	27.27	0.0	1.6186	Muy bajo
Luvianos	0214	El Tecuán	20	41.67	25.00	66.67	4.43	0.00	25.00	100.00	100.00	0.0	2.9657	Muy bajo
Luvianos	0219	Tomo de Agua	198	20.31	12.28	48.44	4.04	11.62	15.69	15.69	37.25	18.6	0.8792	Bajo
Luvianos	0220	La Tema	59	29.03	9.09	54.84	4.05	44.07	70.00	90.00	40.00	0.0	2.1551	Muy bajo
Luvianos	0224	Tres Encinos	74	26.79	5.88	51.79	3.97	14.86	0.00	63.16	18.42	0.0	1.2414	Muy bajo
Luvianos	0226	Troyes	948	18.17	16.60	40.53	3.84	18.25	6.91	11.98	22.12	4.3	0.3341	Bajo
Luvianos	0227	La Utilidad (Los Cruceros)	134	30.26	11.78	48.68	4.25	13.43	61.54	80.77	100.00	8.3	2.4837	Muy bajo
Luvianos	0228	Vallecitos de Hermitepec (Vallecito)	348	17.54	15.79	30.81	3.35	17.53	28.33	20.00	45.00	15.0	0.4972	Bajo
San José del Rincón	0001	San José del Rincon Centro	1,638	8.93	20.01	23.15	2.71	35.04	3.78	5.68	8.11	4.2	-0.6725	Medio
San José del Rincón	0002	Agua Zarca Pueblo Nuevo	814	20.65	23.30	42.61	3.82	30.10	10.76	68.61	40.51	19.9	1.3500	Muy bajo
San José del Rincón	0003	Barrio Santa Juanita El Depósito	810	16.49	19.77	30.93	3.06	29.75	7.95	51.70	14.20	4.5	0.2092	Medio
San José del Rincón	0005	Barrio de San Ramón las Rosas	418	22.36	25.97	41.35	3.42	31.10	10.67	98.67	37.33	10.9	1.1979	Muy bajo
San José del Rincón	0006	Barrio de Santa Cruz	119	35.44	16.22	54.43	4.31	53.78	7.14	96.43	50.00	0.0	1.7906	Muy bajo
San José del Rincón	0007	Barrio El Fresno	243	16.67	21.05	36.57	2.43	16.46	0.00	72.50	25.00	8.7	0.6133	Bajo
San José del Rincón	0008	Barrio El Pintado Pueblo Nuevo	500	28.87	20.44	48.45	3.84	20.30	19.23	87.50	41.35	0.8	1.6005	Muy bajo
San José del Rincón	0009	Barrio El Pintal El Depósito	1,104	12.12	23.05	31.02	3.27	32.88	5.60	59.05	15.09	5.4	0.2059	Bajo
San José del Rincón	0010	Barrio El Quelite Pueblo Nuevo	559	15.09	23.98	28.93	3.56	27.19	10.91	100.00	92.73	3.2	1.0562	Bajo
San José del Rincón	0011	El Tepetate de San Antonio Buenavista	397	18.62	23.58	40.49	3.51	32.24	8.00	84.00	26.67	4.8	0.8772	Bajo
San José del Rincón	0012	Barrio Puentecillas El Depósito	541	24.62	33.33	48.95	3.20	47.87	11.54	74.62	37.69	0.5	1.1104	Bajo
San José del Rincón	0013	Barrio Pundereje El Depósito	416	27.03	27.11	50.00	3.77	34.86	9.76	91.46	31.71	4.0	1.4535	Muy bajo
San José del Rincón	0014	Barrio San Antonio El Depósito	532	16.82	22.78	38.23	3.01	28.95	7.48	83.18	23.36	1.3	0.6075	Bajo
San José del Rincón	0015	Barrio San Diego Pueblo Nuevo	724	20.63	20.33	43.08	3.81	19.75	14.77	92.62	20.81	1.4	1.1921	Muy bajo
San José del Rincón	0016	Barrio San Juan Palo Seco	084	22.68	36.02	41.95	3.24	34.45	17.32	63.69	11.17	4.6	0.9246	Bajo
San José del Rincón	0017	Barrio Santa Ana Pueblo Nuevo	536	24.92	28.42	45.96	4.08	18.47	14.56	96.12	68.99	0.0	1.7331	Muy bajo
San José del Rincón	0018	Buenavista Casa Blanca	278	9.04	18.68	25.30	2.80	24.82	8.33	26.67	13.33	8.4	-0.3268	Medio
San José del Rincón	0019	Buenavista Casa Blanca	240	17.90	8.70	42.59	3.67	37.08	3.70	62.96	7.41	2.3	0.4811	Bajo
San José del Rincón	0020	El Cable	149	19.77	36.00	36.37	3.46	32.21	17.24	75.86	75.86	4.2	1.2280	Muy bajo
San José del Rincón	0022	Las Canoas	213	21.17	10.03	45.99	3.10	30.99	2.50	90.00	5.00	15.8	0.7940	Bajo
San José del Rincón	0023	Garatiches	110	10.99	34.38	36.36	3.38	31.90	4.17	68.67	66.67	26.5	0.7427	Bajo
San José del Rincón	0024	La Cañada del Sauco	241	24.82	39.13	45.18	3.94	23.24	19.20	87.76	46.94	3.0	1.5211	Muy bajo
San José del Rincón	0025	Cedro de la Manzana	1,399	21.62	22.76	41.53	3.16	22.44	12.60	81.30	36.26	33.7	1.0924	Bajo
San José del Rincón	0026	El Cerrito Pueblo Nuevo	378	29.95	27.27	46.54	4.40	23.54	4.82	86.75	12.05	3.2	1.5332	Muy bajo
San José del Rincón	0027	Cevati	96	14.02	36.84	33.80	3.13	29.17	11.11	37.04	88.89	54.2	0.8141	Bajo
San José del Rincón	0028	La Chispa	572	19.53	26.01	41.40	3.25	27.45	15.79	88.60	84.21	10.6	1.2734	Muy bajo
San José del Rincón	0029	Cienequillas (Casa Blanca)	227	15.43	20.37	36.42	3.14	31.28	1.89	50.94	16.98	6.9	0.2375	Bajo
San José del Rincón	0030	Colonia Benito Juárez Santa Cruz del Tejocote	696	18.16	14.16	35.59	3.41	18.25	15.91	84.85	32.58	18.2	0.8948	Bajo
San José del Rincón	0031	Colonia Emiliano Zapata	178	21.76	12.73	47.52	3.53	19.66	5.41	21.62	10.81	21.6	0.5409	Bajo
San José del Rincón	0032	Concepción la Venta	1,209	15.44	27.86	40.19	3.28	24.40	9.36	84.27	59.93	4.3	0.9544	Bajo
San José del Rincón	0033	Concepción del Monte	1,192	17.12	22.70	45.51	3.37	23.24	16.26	77.24	13.82	7.7	0.9148	Bajo
San José del Rincón	0034	La Cuadrilla San Miguel del Centro	869	13.51	25.53	41.24	3.06	22.74	27.15	100.00	17.22	1.8	0.9688	Bajo
San José del Rincón	0035	El Cuarenta Y Cuatro Pueblo Nuevo	557	19.22	25.14	33.03	3.67	28.19	4.90	74.51	28.43	0.7	0.8220	Bajo
San José del Rincón	0036	La Curva	255	12.00	25.58	30.67	2.76	39.22	6.00	80.00	22.00	2.6	0.2172	Bajo
San José del Rincón	0038	San José del Rincón Ejido	2,303	12.11	24.34	33.53	3.31	18.67	9.07	34.20	32.52	13.3	0.2972	Bajo
San José del Rincón	0039	Samacoche Ejido	151	15.66	20.07	32.53	2.85	15.88	4.00	72.00	100.00	13.9	0.7237	Bajo
San José del Rincón	0040	Ejido El Consuelo	272	16.57	20.00	35.91	3.45	23.90	6.25	43.75	17.19	41.5	0.5114	Bajo
San José del Rincón	0041	Ejido la Soledad	2,379	25.00	28.67	52.90	3.50	27.68	16.94	89.56	26.91	2.5	1.4580	Muy bajo
San José del Rincón	0042	La Esperanza	962	22.95	25.00	49.14	3.43	26.73	11.56	85.55	38.15	3.6	1.2353	Muy bajo
San José del Rincón	0043	Estación Trinidad	262	7.88	14.08	22.42	2.76	35.88	3.51	29.82	73.68	5.6	-0.2971	Medio
San José del Rincón	0044	Fabrica Concepción	2,071	16.10	28.63	44.12	3.29	25.54	7.20	52.91	29.62	11.0	0.6848	Bajo
San José del Rincón	0045	Fabrica Pueblo Nuevo	833	17.18	26.95	44.99	4.09	21.61	6.62	9.93	92.05	0.5	0.8781	Bajo
San José del Rincón	0046	Fabrica Pueblo Nuevo Monte Alto	248	16.18	23.33	38.97	3.85	37.90	20.00	90.00	95.00	14.0	1.3726	Muy bajo

Municipio	Número de localidad	Nombre de la localidad	Población	Porcentaje de poblacion mayor de 15 años analfabeta	Porcentaje de población de 3 a 14 años que no asiste a la escuela	Porcentaje de población de 15 años o más sin primaria completa	Promedio de hijos nacidos vivos	Porcentaje de la población sin derecho habiente a servicios de salud	Porcentaje de viviendas particulares habitadas con piso de tierra	Porcentaje de viviendas particulares habitadas que no disponen de drenaje	Porcentaje de viviendas particulares habitadas que no disponen de agua entubada	Porcentaje de población de 12 años o más desocupada	Indice de Desarrollo Social y Humano	Grado de Desarrollo Social y Humano
San José del Rincón	0047	Falda Loma	84	19.15	3.45	38.30	2.91	22.62	0.00	65.00	0.00	0.0	0.1539	Medio
San José del Rincón	0048	Guadalupe Buenavista	1,016	19.52	28.16	47.68	3.22	22.44	6.25	68.75	58.65	7.5	1.0384	Bajo
San José del Rincón	0049	Guadalupe Chico	835	19.24	32.03	51.23	3.22	27.78	12.03	93.04	67.09	4.7	1.3779	Muy bajo
San José del Rincón	0050	Guadalupe del Pedregal	383	21.14	13.21	39.84	3.40	27.42	9.09	97.73	37.50	14.8	1.0174	Bajo
San José del Rincón	0051	Guadalupe del Pedregal la Palma	533	17.65	21.01	30.25	2.95	24.39	5.36	69.64	24.11	5.8	0.3713	Bajo
San José del Rincón	0052	Guadalupe Las Cabras	229	15.97	29.41	43.70	3.26	31.44	13.16	44.74	8.42	1.1	0.5664	Bajo
San José del Rincón	0053	Guarda de Guadalupe	762	19.38	23.14	40.98	3.60	24.26	20.00	94.29	99.29	37.2	1.6118	Muy bajo
San José del Rincón	0054	Guarda la Laguna (Las Canoas)	2,543	17.73	26.41	44.92	3.26	32.72	5.40	69.40	21.00	5.8	0.7220	Bajo
San José del Rincón	0055	Guarda de San Antonio Buenavista	733	14.88	24.68	38.36	2.98	32.33	11.72	71.03	17.24	15.2	0.5419	Bajo
San José del Rincón	0056	El Potrero Guarda la Laguna	328	10.92	19.48	39.92	3.22	42.38	11.70	28.72	34.04	9.3	0.1776	Medio
San José del Rincón	0057	Guarda San Antonio Plaza de Gallos	503	19.08	19.21	42.40	3.61	24.45	18.60	91.86	51.16	16.9	1.2753	Muy bajo
San José del Rincón	0058	El Huizache	903	13.24	27.80	39.00	3.13	27.13	9.32	76.40	27.33	3.8	0.6190	Bajo
San José del Rincón	0059	Jaltepec Centro	1,359	25.90	29.09	53.72	3.94	27.01	13.08	91.56	24.05	1.0	1.5685	Muy bajo
San José del Rincón	0060	Jesús Carranza	527	14.77	16.90	32.95	2.82	25.43	9.02	83.61	32.79	1.2	0.4253	Bajo
San José del Rincón	0061	El Lindero Pueblo Nuevo	433	25.59	13.89	43.31	4.10	26.79	11.96	86.96	56.52	1.6	1.3968	Muy bajo
San José del Rincón	0062	El Llano de las Rosas	493	18.01	31.02	54.41	3.59	35.70	23.81	69.05	35.71	18.3	1.3437	Muy bajo
San José del Rincón	0063	El Llano San Juan Palo Seco	349	17.73	24.04	36.82	3.15	39.54	12.31	67.59	10.77	6.5	0.5203	Bajo
San José del Rincón	0064	Los Lobos	1,779	26.23	34.25	52.15	3.44	20.01	13.04	90.68	31.06	5.3	1.5387	Muy bajo
San José del Rincón	0065	Los Lobos Segunda Sección	994	20.43	29.07	54.17	3.04	33.50	19.19	75.00	27.33	42.6	1.2749	Muy bajo
San José del Rincón	0066	Loma del Rancho	567	28.72	33.93	55.02	3.92	22.05	4.63	98.15	50.93	2.8	1.8203	Muy bajo
San José del Rincón	0067	La Mesa	1,675	24.56	26.18	54.18	3.65	32.42	15.12	87.29	14.09	8.8	1.4011	Muy bajo
San José del Rincón	0068	Minita del Cedro Dos	1,001	19.77	31.21	45.06	3.43	22.88	17.70	64.11	41.63	24.2	1.1788	Muy bajo
San José del Rincón	0069	Chivati la Mesa	426	32.78	28.75	58.92	3.33	36.62	22.37	96.05	51.32	0.7	1.8793	Muy bajo
San José del Rincón	0070	La Palma Ejido del Deposito	231	20.77	27.27	40.00	4.12	39.39	2.50	75.00	30.00	0.0	0.9793	Bajo
San José del Rincón	0071	Palo Amarillo	583	18.04	23.38	42.71	3.54	21.44	7.91	64.03	82.73	22.3	1.1130	Bajo
San José del Rincón	0072	Palo Seco	343	37.23	27.91	58.51	4.09	20.99	3.08	98.46	47.69	6.0	2.0808	Muy bajo
San José del Rincón	0073	Pancho Maya	90	18.97	12.00	37.93	3.34	24.44	13.64	63.64	68.18	21.1	0.8656	Bajo
San José del Rincón	0075	Pata de Mula de los Cedros (Patemula)	674	20.45	15.18	37.91	3.69	26.56	6.35	61.90	22.22	42.9	0.8230	Bajo
San José del Rincón	0076	Ejido los Pintados	464	26.03	25.70	45.45	4.50	32.33	11.49	91.95	81.61	2.5	1.7988	Muy bajo
San José del Rincón	0077	El Porvenir	584	10.66	16.77	31.22	3.25	37.16	10.37	48.15	39.26	22.3	0.2278	Bajo
San José del Rincón	0078	Providencia Ejido El Deposito	1,206	9.10	16.31	24.19	2.73	33.75	1.57	20.00	8.63	7.5	-0.5787	Medio
San José del Rincón	0079	El Puente	591	21.19	30.10	42.99	3.36	29.44	13.11	78.69	42.62	7.9	1.1156	Bajo
San José del Rincón	0081	Purungueo	95	12.12	20.00	40.91	2.77	24.21	0.00	73.68	10.53	20.7	0.3183	Bajo
San José del Rincón	0082	Rameje El Deposito Ejido	272	20.26	22.94	41.15	3.33	33.33	14.79	75.49	31.91	1.2	0.8880	Bajo
San José del Rincón	0083	Barrio El Rancho Jaltepec	693	24.12	30.77	55.01	3.88	27.56	16.24	79.49	94.02	2.1	1.8103	Muy bajo
San José del Rincón	0084	Ranchería las Rosas	289	18.13	27.37	39.18	3.22	26.99	4.55	75.76	45.45	4.7	0.7931	Bajo
San José del Rincón	0086	Las Palomas	26	6.67	12.50	33.33	4.33	0.00	0.00	0.00	0.00	0.0	-0.1172	Medio
San José del Rincón	0087	Rincón de Ljadero	833	33.92	33.65	57.93	3.81	36.49	16.56	87.42	69.54	1.6	2.0359	Muy bajo
San José del Rincón	0088	La Rosa San Antonio	405	20.52	20.67	45.41	3.66	26.17	9.72	79.17	2.78	10.3	0.9586	Bajo
San José del Rincón	0089	Rosa de la Palma	489	19.24	13.99	35.33	3.21	20.25	10.48	50.48	23.81	23.4	0.5119	Bajo
San José del Rincón	0090	Rosa de Palo Amarillo	482	15.61	21.09	35.03	3.20	1.24	3.70	8.33	9.26	0.0	0.0206	Medio
San José del Rincón	0091	Las Rosas	1,763	23.09	30.28	48.02	3.31	30.63	16.94	88.70	20.60	7.4	1.2549	Muy bajo
San José del Rincón	0092	Sabaneta Quintana	370	11.57	28.46	28.70	2.78	29.19	36.23	73.91	59.42	25.4	0.7980	Bajo
San José del Rincón	0093	El Salto la Venta (Barrio El Salto)	856	14.46	26.03	40.91	3.02	23.13	15.12	86.63	44.77	4.5	0.8699	Bajo
San José del Rincón	0094	San Antonio Pueblo Nuevo	489	19.81	19.72	34.42	3.54	29.86	7.14	48.98	29.59	1.4	0.5144	Bajo
San José del Rincón	0095	San Bartolo Guarda la Lagunita	120	20.90	16.28	49.25	3.47	16.67	9.52	61.90	100.00	12.5	1.2695	Muy bajo
San José del Rincón	0096	San Felipe de Jesús	662	13.98	23.30	37.11	2.97	20.85	3.25	70.73	7.32	14.8	0.3866	Bajo
San José del Rincón	0097	San Francisco de la Loma	907	20.11	24.45	40.04	3.30	39.91	11.28	74.87	32.31	4.7	0.8120	Bajo
San José del Rincón	0098	San Francisco Solo	788	13.04	15.35	32.41	3.52	24.75	12.42	59.63	37.89	30.8	0.5682	Bajo
San José del Rincón	0099	San Isidro	459	18.18	14.96	44.06	3.10	40.52	2.11	75.79	7.37	6.2	0.4780	Bajo
San José del Rincón	0100	San Jerónimo de los Dolores	1,757	26.12	35.09	54.82	3.00	42.80	17.63	93.56	86.44	24.6	1.7401	Muy bajo
San José del Rincón	0101	San Jerónimo Pilitas	193	19.69	7.84	44.88	3.93	37.31	20.83	56.25	83.33	37.8	1.2425	Muy bajo
San José del Rincón	0102	San Joaquín del Monte	893	17.16	24.43	40.63	3.40	27.88	3.19	59.57	34.04	8.4	0.6455	Bajo
San José del Rincón	0103	Barrio San Joaquín Lamillas (San José Lamillas	858	14.44	24.81	36.67	3.21	29.49	7.14	88.10	14.88	3.9	0.6039	Bajo
San José del Rincón	0104	San Joaquín Lamillas Centro	1,769	19.63	31.24	46.20	3.58	27.47	11.46	89.68	36.39	5.3	1.2439	Muy bajo
San José del Rincón	0105	San Juan Evangelista Fraccion Diez (San Juan	253	25.93	27.63	47.53	3.04	29.64	14.29	71.43	20.41	3.6	1.0420	Bajo
San José del Rincón	0106	San Juan Palo Seco	953	21.04	38.15	42.81	3.45	30.01	20.34	85.31	6.21	3.9	1.1725	Muy bajo
San José del Rincón	0107	San Miguel Agua Bendita	2,500	26.58	29.95	59.55	3.97	30.42	13.35	66.74	82.42	6.7	1.8529	Muy bajo
San José del Rincón	0108	San Miguel Chisda	352	14.06	31.16	51.04	3.77	42.90	12.90	72.58	59.68	0.0	1.1414	Bajo
San José del Rincón	0109	San Miguel del Centro	1,741	20.52	23.72	48.60	3.70	36.53	29.85	83.58	35.82	34.0	1.5043	Muy bajo
San José del Rincón	0110	San Onofre Centro (Carmona)	220	9.86	18.46	23.24	2.70	30.45	3.85	40.38	17.31	0.0	-0.3636	Medio
San José del Rincón	0111	San Onofre Ejido	418	12.89	23.15	29.27	2.64	26.79	9.68	51.61	8.60	20.3	0.0531	Medio
San José del Rincón	0112	Sanacoche Centro	64	39.47	30.43	52.63	3.79	35.94	9.09	63.64	63.64	5.9	1.7815	Muy bajo
San José del Rincón	0113	Santa Cruz del Rincón	671	18.81	26.96	34.02	3.07	25.48	3.85	78.46	33.08	11.2	0.6631	Bajo
San José del Rincón	0114	Santa Cruz del Tejocote	604	19.25	13.37	39.94	3.79	23.51	10.83	90.00	19.17	0.0	0.9353	Bajo
San José del Rincón	0115	Santa Rita Pueblo Nuevo	107	31.82	21.62	43.94	4.80	30.84	13.64	90.91	68.18	0.0	1.9292	Muy bajo
San José del Rincón	0116	Santiago Gigante Jaltepec	1,002	24.78	27.83	53.55	3.31	26.75	23.98	85.38	92.98	40.5	1.8799	Muy bajo
San José del Rincón	0117	La Soledad El Guarda	185	14.91	16.67	34.21	3.49	15.14	16.67	91.67	36.11	30.5	0.9714	Bajo
San José del Rincón	0118	La Trampa Chica	476	24.37	24.54	41.22	3.31	22.69	15.79	97.89	73.68	4.8	1.4214	Muy bajo
San José del Rincón	0119	La Trampa (La Trampa Grande)	632	25.19	31.02	50.37	3.50	35.60	7.87	91.34	43.31	2.8	1.3876	Muy bajo
San José del Rincón	0120	La Trinidad Concepción	954	16.17	21.61	42.08	3.23	31.66	4.49	68.54	47.19	11.7	0.6998	Bajo
San José del Rincón	0121	El Valenio	845	16.31	23.13	42.14	2.79	20.71	8.13	86.68	33.13	19.8	0.7831	Bajo
San José del Rincón	0122	Yondece del Cedro	1,456	25.75	34.40	60.41	3.81	42.03	11.94	90.67	23.51	3.9	1.6355	Muy bajo
San José del Rincón	0123	Yondece El Grande	119	10.13	20.00	30.38	3.27	28.57	4.35	65.22	17.39	4.7	0.1715	Medio
San José del Rincón	0124	Guarda de la Laguna la Mesa	367	7.41	15.38	35.80	2.79	39.51	10.96	13.70	35.62	5.5	-0.2697	Medio
San José del Rincón	0125	Ranchería de Dolores	311	23.85	33.93	42.61	3.79	24.12	7.25	76.81	31.88	1.6	1.2178	Muy bajo
San José del Rincón	0126	Loma del Cedro	754	19.66	14.44	41.49	3.32	38.73	10.69	87.02	33.59	3.5	0.8244	Bajo
San José del Rincón	0127	La Puerta San Miguel del Centro	267	21.77	15.31	40.82	3.16	25.84	17.95	61.54	84.62	32.4	1.1064	Bajo
San José del Rincón	0128	Rancho El Guarda Ejido	79	23.81	23.33	50.00	3.68	32.91	35.29	100.00	94.12	72.2	2.1995	Muy bajo
San José del Rincón	0129	Fundereje Barrio El Remblazo	69	20.00	28.57	48.57	4.19	75.36	8.33	100.00	33.33	0.0	1.2489	Muy bajo
San José del Rincón	0130	Barrio El Calvario Concepcion de la Venta	670	14.75	29.46	38.07	2.99	31.04	11.54	97.69	33.08	0.7	0.7940	Bajo
San José del Rincón	0131	Barrio El Llano Grande Jaltepec	1,610	23.47	23.63	51.25	3.09	29.57	17.44	83.27	98.22	37.0	1.6087	Muy bajo
San José del Rincón	0132	Barrio El Ocho El Pintal	464	17.60	26.80	41.20	3.64	49.14	13.68	88.42	83.16	0.8	1.1826	Muy bajo
San José del Rincón	0133	Barrio El Tonl Ejido la Soledad	588	20.85	29.21	48.34	3.27	34.18	15.79	83.33	75.44	0.6	1.3193	Muy bajo
San José del Rincón	0134	Colonia las Tinajas	109	13.92	42.11	37.97	2.46	44.04	20.69	51.72	93.10	14.3	0.7469	Bajo
San José del Rincón	0136	El Llano San Miguel del Centro	35	35.29	6.25	47.06	3.85	57.14	50.00	100.00	100.00	0.0	2.1374	Muy bajo
San José del Rincón	0137	Guadalupe del Pedregal El Calvario	171	17.43	16.98	24.77	2.98	29.24	8.11	40.54	18.92	14.6	0.0464	Medio
San José del Rincón	0138	Minita del Cedro Uno	756	11.64	26.99	39.01	2.80	23.41	20.13	90.91	46.10	69.2	1.0498	Bajo
San José del Rincón	0139	Ranchería los Pintados (El Pintado)	120	19.44	26.83	41.67	3.04	13.33	16.00	76.00	64.00	0.0	1.0642	Bajo
San José del Rincón	0140	Barrio la Magdalena San Juan Palo Seco	275	27.22	30.34	52.07	3.16	48.00	21.57	96.08	33.33	0.0	1.4428	Muy bajo
San José del Rincón	0141	Barrio las Escobas del Agua San Jerónimo Dole	426	26.79	36.59	60.71	3.07	42.72	18.18	100.00	98.48	31.1	2.0263	Muy bajo
San José del Rincón	0142	Barrio las Rosas San Miguel del Centro	500	15.67	27.60	44.40	3.03	33.40	20.37	100.00	29.63	0.8	1.0146	Bajo
San José del Rincón	0143	Barrio Loma Bonita Guarda la Lagunita	390	19.77	12.50	41.83	3.18	35.64	14.56	58.25	36.89	9.3	0.8522	Bajo
San José del Rincón	0144	Barrio Loma Grande San Antonio Pueblo Nueve	103	28.57	2.94	47.62	4.32	24.27	0.00	100.00	33.33	4.3	1.3919	Muy bajo
San José del Rincón	0145	El Capulín San Miguel del Centro	745	19.41	43.96	59.84	3.09	31.14	18.52	97.78	39.26	13.9	1.6188	Muy bajo
San José del Rincón	0146	San Francisco de la Loma Segunda Sección	674	24.00	19.52	42.13	3.27	45.40	12.58	64.24	21.19	2.9	0.7485	Bajo
Tonanitla	0001	Santa María Tonanitla	6,774	3.28	15.05	14.08	2.38	43.96	1.76	2.35	6.26	2.5	-1.2249	Alto
Tonanitla	0002	Colonia la Asunción	2,881	2.03	17.01	10.15	2.09	38.49	3.05	3.05	11.37	6.5	-1.3130	Alto
Tonanitla	0004	Colonia las Chinampas	480	4.46	18.57	20.06	2.10	40.83	3.33	0.83	5.00	3.9	-1.1214	Alto
Tonanitla	0005	Valle Verde	68	2.70	19.23	13.51	2.50	39.71	6.67	0.00	100.00	4.2	-0.7089	Medio

Fuente: Estimación del *Consejo de Investigación y Evaluación de la Política Social (CIEPS).*

Resultados por AGEBS

Población total, indicadores y grado de desarrollo social y humano según área geoestadística básica del Estado de México, 2010.

Municipio	Area geoestadística Básica	Población	% de población de 15 años o más analfabeta	% de población de 3 a 14 años que no asiste a la escuela	% de población de 15 años y más con educación básica incompleta	Promedio de hijos nacidos vivos	% de población sin derecho-habiencia a servicios de salud	% de viviendas particulares habitadas con piso de tierra	% de viviendas particulares habitadas que no disponen de drenaje	% de viviendas particulares habitadas que no disponen de agua entubada de la red pública	% de población desocupada	Indice de desarrollo social y humano	Grado de Desarrollo Social y Humano
Acambay	012-7	2,648	2.63	11.31	11.68	2.06	30.08	1.90	0.00	0.00	3.13	-0.5596	Alto
Acambay	022-0	261	4.60	12.33	12.27	2.03	24.14	0.00	0.00	0.00	0.00	-0.5502	Alto
Acambay	023-5	275	0.00	7.14	10.99	2.10	28.83	0.00	0.00	0.00	0.00	-1.0094	Muy alto
Acambay	025-4	184	12.04	6.78	34.62	2.49	32.07	7.50	65.00	50.00	9.68	2.5990	Muy baja
Acambay	026-9	146	6.80	0.00	17.02	2.37	27.59	0.00	0.00	0.00	0.00	-0.6261	Alto
Acambay	027-3	128	5.15	12.50	20.00	0.00	33.59	0.00	0.00	0.00	12.70	-0.0214	Alto
Acambay	028-8	396	1.42	10.23	11.36	0.00	29.70	0.00	0.00	2.94	0.00	-0.7697	Alto
Acambay	032-4	39	0.00	0.00	18.18	0.00	51.28	0.00	0.00	0.00	0.00	-0.7816	Alto
Acambay	030-5	2,657	19.64	16.32	30.43	3.33	37.68	16.01	84.17	96.73	32.11	-4.6994	Muy bajo
Acambay	031-A	1,765	19.04	13.77	31.09	3.25	30.00	9.33	85.23	92.23	28.73	-4.2138	Muy bajo
Acolman	022-8	2,190	2.73	12.68	10.74	2.17	39.79	0.87	0.87	3.15	4.36	-0.4091	Alto
Acolman	023-2	3,201	2.53	11.02	11.73	2.11	43.78	0.37	0.37	1.23	3.67	-0.4561	Alto
Acolman	050-A	148	4.40	13.89	16.67	2.45	66.67	0.00	0.00	0.00	0.00	0.0829	Medio
Acolman	051-4	32	16.67	0.00	31.82	0.00	87.50	0.00	0.00	0.00	0.00	1.1220	Bajo
Acolman	017-7	5,099	2.26	10.06	12.81	2.34	36.29	1.63	3.91	20.91	6.29	0.2387	Alto
Acolman	036-A	3,098	2.35	11.75	14.46	2.32	59.53	1.69	1.83	7.31	0.38	-0.1016	Alto
Acolman	037-4	768	6.51	13.30	18.75	2.51	51.74	3.33	2.22	31.67	2.05	0.5643	Medio
Acolman	038-9	290	4.76	17.33	19.72	2.30	61.48	7.27	0.00	58.18	0.00	1.0176	Bajo
Acolman	065-6	1,553	2.38	12.50	14.20	2.28	35.39	0.77	1.28	2.81	4.41	-0.3808	Alto
Acolman	066-0	1,252	2.45	14.06	9.76	2.27	32.56	3.33	0.00	2.67	2.94	0.4406	Alto
Acolman	018-1	5,116	2.41	10.16	12.54	2.29	40.75	2.75	2.37	3.90	3.86	-0.3504	Alto
Acolman	007-3	2,214	2.77	16.92	11.10	2.12	44.39	3.56	1.69	13.67	7.80	0.0370	Alto
Acolman	008-8	702	9.13	15.49	21.68	2.57	45.01	9.36	2.92	8.19	6.56	0.9039	Medio
Acolman	010-5	220	2.63	19.67	18.12	2.26	32.42	15.91	0.00	6.82	0.00	0.4548	Medio
Acolman	011-A	105	0.00	0.00	0.00	0.00	58.33	0.00	0.00	0.00	0.00	-1.2477	Muy alto
Acolman	012-4	3,541	10.90	13.90	20.03	2.03	41.39	1.35	0.34	0.79	7.52	0.4893	Medio
Acolman	014-3	4,723	2.38	14.20	13.69	2.32	36.41	2.63	0.66	6.17	4.62	-0.2427	Alto
Acolman	015-8	4,353	3.93	20.36	15.82	2.18	51.06	2.46	0.60	0.79	7.14	0.2478	Medio
Acolman	019-6	2,091	2.41	15.32	12.39	2.29	42.17	9.33	0.99	25.79	6.97	0.2640	Medio
Acolman	024-7	2,480	1.56	16.58	9.87	2.21	46.50	1.18	0.67	1.52	8.50	-0.2694	Alto
Acolman	025-1	2,104	2.46	11.27	9.75	2.25	40.55	1.72	0.77	4.79	13.36	-0.3433	Alto
Acolman	026-6	3,499	2.11	15.73	10.41	2.18	34.13	2.71	0.82	1.53	4.93	0.3649	Alto
Acolman	027-0	2,732	1.83	14.52	10.15	2.22	37.33	2.97	0.00	15.78	6.11	-0.2650	Alto
Acolman	028-5	3,712	8.07	11.47	15.71	0.00	33.23	0.89	0.56	0.56	3.15	-0.0614	Alto
Acolman	029-A	4,116	2.41	13.09	9.88	2.19	38.18	1.52	0.66	1.33	6.71	-0.4280	Alto
Acolman	033-6	1,732	0.98	8.65	8.60	2.08	45.74	2.55	1.16	7.89	2.04	-0.5750	Alto
Acolman	034-0	1,712	2.47	12.13	8.88	2.13	33.15	2.13	0.64	0.85	5.85	-0.5338	Alto
Acolman	035-5	817	2.46	14.08	14.29	2.04	48.59	19.60	5.53	82.91	11.08	1.3546	Bajo
Acolman	041-0	414	4.60	13.08	19.28	2.15	40.89	3.92	0.00	0.00	7.48	0.0973	Medio
Acolman	042-5	221	5.30	12.66	22.66	2.10	43.44	24.00	6.00	84.00	11.69	1.8739	Bajo
Acolman	043-A	754	6.55	22.34	21.98	2.32	47.02	11.23	0.00	83.96	2.14	1.5989	Bajo
Acolman	044-4	1,295	3.66	20.06	17.70	2.36	47.85	13.11	0.00	93.90	10.16	1.4649	Bajo
Acolman	045-9	5,660	0.55	12.87	3.42	0.00	29.28	1.50	0.00	0.00	3.78	-0.9093	Alto
Acolman	046-3	5,315	0.94	12.00	4.13	0.00	30.38	0.20	0.00	0.00	2.39	-0.9412	Muy alto
Acolman	047-8	6,230	1.03	14.23	4.17	0.00	29.78	0.17	0.00	0.00	7.05	-0.8138	Alto
Acolman	048-2	7,937	0.84	13.18	4.23	0.00	31.89	0.40	0.00	0.00	5.41	-0.8465	Alto
Acolman	049-7	2,985	0.59	14.40	4.14	0.00	34.28	0.70	0.00	0.00	4.06	-0.8060	Alto
Acolman	053-3	1,621	4.36	17.03	17.08	2.35	54.77	3.77	1.08	23.18	5.38	0.4861	Medio
Acolman	054-8	4,199	4.65	19.76	16.45	2.15	57.17	3.51	0.85	3.51	4.86	0.4120	Medio
Acolman	055-2	3,489	4.67	20.26	16.89	2.18	57.70	2.68	0.58	0.70	5.57	0.3981	Medio
Acolman	056-7	4,186	3.81	13.52	14.70	2.05	56.03	6.57	0.00	96.72	5.90	0.9998	Medio
Acolman	057-1	1,356	4.79	19.83	19.18	2.36	62.84	13.79	0.00	48.59	5.64	1.3189	Bajo
Acolman	058-6	3,203	4.10	19.07	16.51	2.05	57.47	8.04	0.87	93.94	3.09	1.2812	Bajo
Acolman	059-0	2,547	2.41	14.08	14.41	2.25	56.51	6.89	0.00	98.03	4.50	0.9276	Medio
Acolman	060-3	1,563	3.70	17.62	20.02	2.22	62.84	13.33	0.00	95.47	4.42	1.5738	Bajo
Acolman	061-8	1,165	4.70	22.49	19.08	2.09	58.96	11.65	0.00	99.62	7.45	1.7393	Bajo
Acolman	062-2	1,681	2.08	16.05	15.96	2.30	56.21	27.94	12.47	97.46	6.29	2.0304	Muy bajo
Acolman	063-7	3,304	2.89	14.20	14.75	2.12	53.24	5.38	1.00	94.50	3.92	0.8657	Medio
Acolman	064-1	2,645	3.24	18.02	17.80	2.04	59.45	8.87	3.01	96.67	2.72	1.3415	Bajo
Acolman	016-2	2,513	1.20	10.09	11.57	2.34	38.02	1.76	1.06	1.58	5.92	-0.5479	Alto
Acolman	020-9	1,853	1.50	12.18	12.27	2.24	39.21	1.12	2.02	0.90	5.85	-0.4375	Alto
Acolman	052-9	205	3.08	11.54	8.87	0.00	27.37	6.12	0.00	12.24	0.00	-0.4166	Alto
Aculco	011-7	1,823	1.84	10.05	11.40	2.06	30.57	0.62	0.00	0.00	4.11	-0.6909	Alto
Aculco	022-5	3,770	17.02	23.12	39.98	2.98	23.35	15.64	66.39	22.63	10.18	3.6143	Muy bajo
Almoloya de Alquisiras	004-4	3,153	4.45	8.35	16.06	2.22	30.25	2.28	2.53	3.67	4.33	-0.2940	Alto
Almoloya de Juárez	016-4	1,507	2.96	7.67	12.89	2.21	36.35	0.00	0.00	0.00	6.26	-0.5833	Alto
Almoloya de Juárez	036-1	646	3.02	11.81	15.06	2.19	36.66	0.00	0.00	0.00	5.02	-0.3910	Alto
Almoloya de Juárez	045-0	938	4.35	11.79	16.85	2.12	30.62	0.00	0.00	0.00	5.45	-0.3113	Alto
Almoloya de Juárez	021-5	6,559	8.64	17.81	26.14	2.44	31.17	5.05	10.31	12.25	8.10	0.9715	Medio
Almoloya de Juárez	043-1	4,030	9.68	18.11	30.14	2.72	36.71	5.11	26.30	13.98	3.89	1.5079	Bajo
Almoloya de Juárez	014-5	8,452	4.16	12.53	13.26	2.22	27.05	4.47	3.05	8.83	5.46	-0.1496	Alto
Almoloya de Juárez	015-A	2,307	4.86	12.57	15.17	2.35	34.61	5.76	0.77	9.98	4.44	0.0376	Alto
Almoloya de Juárez	037-6	879	2.33	11.37	9.98	2.18	31.10	3.54	5.56	20.20	2.03	-0.2889	Alto
Almoloya de Juárez	047-A	62	0.00	22.22	17.07	0.00	59.68	0.00	0.00	26.67	0.00	0.2295	Medio
Almoloya de Juárez	048-4	4,809	0.75	13.35	3.70	0.00	21.00	0.49	0.00	0.00	2.94	-1.0087	Muy alto
Almoloya de Juárez	038-0	4,478	7.60	12.23	24.16	2.46	27.64	4.49	11.86	63.14	6.98	1.0600	Bajo
Almoloya de Juárez	049-9	3,165	12.70	15.30	29.07	2.56	36.30	7.86	31.16	4.01	4.07	1.6897	Bajo
Almoloya de Juárez	039-5	3,167	7.37	13.84	20.83	2.43	40.79	5.30	2.65	2.50	6.59	0.4625	Medio
Almoloya de Juárez	034-2	8,761	5.06	17.18	21.72	2.44	38.77	6.33	9.30	3.84	4.09	0.5710	Medio
Almoloya de Juárez	050-1	2,719	0.43	11.16	3.65	0.00	24.38	1.34	0.00	0.40	6.23	-0.9924	Muy alto
Almoloya de Juárez	051-6	2,804	1.03	14.46	4.99	0.00	19.14	0.50	0.00	0.00	3.02	-0.9345	Muy alto
Almoloya de Juárez	052-0	3,836	1.03	16.47	4.35	0.00	21.80	0.37	0.00	0.00	2.48	-0.8704	Alto
Almoloya del Río	004-9	4,210	4.68	15.87	19.50	2.31	42.98	8.78	1.39	0.86	2.84	0.3766	Medio
Almoloya del Río	005-3	4,398	3.88	12.39	15.49	2.22	41.22	6.14	0.50	0.30	3.23	-0.0408	Alto
Almoloya del Río	006-8	679	8.72	20.75	23.50	2.34	51.93	6.00	0.00	0.00	2.22	0.8777	Medio
Almoloya del Río	007-2	220	8.33	11.11	19.33	2.33	69.09	8.16	0.00	0.00	17.86	0.8665	Medio
Amanalco	004-6	1,349	5.70	10.25	21.62	2.50	32.27	3.77	1.74	10.43	3.16	0.1205	Medio
Amatepec	008-1	2,187	5.60	7.22	14.61	2.48	20.76	3.20	2.82	16.73	2.25	-0.2759	Alto
Amatepec	015-1	1,332	17.96	8.33	38.04	3.38	37.69	3.86	2.48	87.60	2.77	2.0974	Muy bajo
Amatepec	016-6	1,210	14.47	13.56	35.03	3.41	40.99	2.14	3.36	97.25	5.30	2.0517	Muy bajo
Amatepec	017-0	145	21.43	8.57	44.68	3.24	26.21	7.50	0.00	92.50	0.00	2.4988	Muy bajo
Amatepec	019-A	323	16.11	9.68	38.76	2.98	31.58	6.41	17.82	98.72	12.15	2.4754	Muy bajo
Amatepec	020-2	61	20.00	0.00	36.11	3.54	26.23	0.00	0.00	100.00	0.00	1.6651	Bajo
Amatepec	021-7	36	17.86	0.00	38.46	3.62	83.33	0.00	0.00	100.00	0.00	2.2173	Muy bajo
Amecameca	003-6	5,556	1.65	11.51	7.51	0.00	46.48	5.82	0.21	0.48	4.36	-0.4004	Alto
Amecameca	004-0	7,596	2.75	12.99	11.59	2.15	54.06	6.52	1.15	1.27	4.73	-0.0194	Alto
Amecameca	006-A	5,980	2.65	13.15	11.74	2.26	47.15	9.31	2.00	1.15	2.59	-0.0018	Alto
Amecameca	009-3	2,209	5.47	13.30	14.52	2.26	51.19	7.71	3.76	1.50	3.88	0.3118	Medio
Amecameca	012-5	840	5.37	9.57	16.23	2.29	57.42	14.75	3.28	1.64	6.54	0.5797	Medio
Amecameca	014-4	4,050	1.55	12.39	8.34	0.00	44.00	4.02	0.88	0.39	4.39	-0.4320	Alto

Municipio	Area geoestadística Básica	Población	% de población de 15 años o más analfabeta	% de población de 3 a 14 años que no asiste a la escuela	% de población de 15 años y más con educación básica incompleta	Promedio de hijos nacidos vivos	% de población sin derecho-habiencia a servicios de salud	% de viviendas particulares habitadas con piso de tierra	% de viviendas particulares habitadas que no disponen de drenaje	% de viviendas particulares habitadas que no disponen de agua entubada de la red pública	% de población desocupada	Indice de desarrollo social y humano	Grado de Desarrollo Social y Humano
Amecameca	015-9	4,996	2.92	13.48	11.65	2.13	49.63	6.47	1.82	2.64	7.76	0.0200	Alto
Amecameca	026-7	450	5.92	7.50	19.39	2.29	39.86	16.81	11.50	12.39	4.02	0.7488	Medio
Amecameca	023-3	1,792	2.66	14.07	13.47	2.25	48.96	5.38	4.93	5.61	4.16	0.0730	Medio
Amecameca	010-6	2,516	7.33	16.39	22.81	2.59	55.77	11.87	22.84	1.80	4.59	1.3651	Bajo
Amecameca	011-0	2,115	9.19	16.42	28.35	2.77	58.65	18.40	24.39	21.06	12.07	2.2069	Muy bajo
Apaxco	015-A	527	1.98	12.31	7.21	0.00	32.07	2.31	0.00	0.00	3.86	-0.6589	Alto
Apaxco	017-9	459	3.45	8.11	20.92	2.23	44.66	2.70	0.00	0.00	7.14	-0.0981	Alto
Apaxco	019-8	2,138	3.44	14.77	16.27	2.31	43.91	1.36	0.00	1.95	2.36	-0.1179	Alto
Apaxco	020-0	2,649	4.54	15.49	18.22	2.39	44.81	1.44	0.00	6.42	4.97	0.1192	Medio
Apaxco	021-5	1,763	3.71	8.98	15.88	2.41	43.00	1.07	0.00	52.79	2.92	0.1258	Medio
Apaxco	022-A	3,346	3.95	12.26	16.01	2.25	46.00	1.63	0.38	11.29	5.27	-0.0180	Alto
Apaxco	023-4	740	3.23	15.85	10.28	2.08	50.75	0.00	2.66	9.04	4.44	-0.1116	Alto
Apaxco	024-9	1,799	5.86	19.21	19.52	2.52	48.34	1.20	2.15	3.83	4.51	0.4097	Medio
Apaxco	025-3	195	10.34	12.12	28.26	2.14	49.23	0.00	11.63	0.00	0.00	0.8009	Medio
Apaxco	027-2	33	0.00	0.00	15.79	2.54	18.18	0.00	0.00	0.00	0.00	-1.2144	Muy alto
Apaxco	028-7	139	8.74	0.00	23.71	2.36	55.40	0.00	0.00	9.68	0.00	0.0892	Medio
Apaxco	029-1	35	0.00	0.00	25.00	2.27	51.43	0.00	33.33	0.00	0.00	0.0732	Medio
Apaxco	018-3	3,747	4.57	14.03	17.97	2.26	46.06	1.39	3.94	19.21	8.96	0.3132	Medio
Atenco	005-3	4,079	3.08	17.92	13.05	2.40	50.02	1.52	1.52	0.89	2.67	-0.0387	Alto
Atenco	006-8	6,695	2.88	15.41	12.17	2.29	45.88	2.86	0.86	2.86	4.74	-0.1283	Alto
Atenco	012-3	1,998	2.07	15.67	10.95	2.17	52.57	2.84	1.53	6.13	2.96	-0.1173	Alto
Atenco	013-8	1,036	1.97	14.89	9.68	2.22	45.53	2.22	0.00	5.78	0.75	-0.3456	Alto
Atenco	014-2	1,794	2.91	12.95	11.26	2.03	49.25	4.15	3.41	5.85	2.75	-0.0982	Alto
Atenco	017-6	807	2.09	13.07	9.82	0.00	56.75	1.60	2.14	7.49	2.13	-0.2196	Alto
Atenco	018-0	530	3.55	10.94	13.83	2.24	52.03	3.97	0.00	7.94	2.84	-0.0679	Alto
Atenco	023-1	185	4.69	12.24	15.70	2.31	47.51	7.89	0.00	23.68	5.13	0.3608	Medio
Atenco	004-9	4,659	2.94	14.16	13.80	2.28	47.38	1.61	2.37	4.73	4.87	-0.0974	Alto
Atenco	016-1	1,106	2.26	12.79	10.03	2.06	45.83	4.33	1.97	16.93	1.17	0.1652	Alto
Atenco	021-2	105	0.00	10.34	6.25	2.05	53.33	0.00	0.00	79.17	8.11	0.0016	Alto
Atenco	022-7	673	6.15	16.16	20.66	2.38	57.31	4.14	0.00	14.20	6.20	0.6357	Medio
Atenco	024-6	118	7.59	8.82	15.28	2.67	44.92	0.00	0.00	12.90	12.82	0.1157	Medio
Atenco	003-4	3,692	3.53	13.01	14.57	2.36	53.19	1.45	1.57	1.93	4.85	-0.0548	Alto
Atenco	015-7	715	2.27	19.89	12.16	2.11	57.48	2.37	2.37	12.43	6.33	0.2828	Medio
Atenco	025-0	2,875	2.22	16.16	10.48	2.13	59.94	4.17	0.60	0.60	3.25	-0.0391	Alto
Atenco	026-5	2,115	2.14	14.13	11.09	2.17	52.30	2.25	0.00	4.92	4.86	-0.1997	Alto
Atenco	028-4	1,310	5.84	18.78	21.10	2.31	67.03	14.80	0.99	1.32	3.35	1.0768	Bajo
Atenco	029-9	981	3.63	18.37	16.09	2.32	67.96	3.49	0.00	2.18	6.07	0.3921	Medio
Atenco	030-1	1,243	3.55	16.99	17.75	2.17	63.23	13.98	0.00	0.00	11.16	0.7594	Medio
Atenco	031-6	1,115	9.42	23.03	21.50	2.44	67.27	12.55	4.60	2.51	10.45	1.5511	Bajo
Atenco	032-0	1,172	5.58	19.51	17.91	2.16	61.38	14.34	1.13	1.51	6.70	0.9547	Medio
Atizapán	004-6	3,526	4.94	18.54	15.52	2.23	43.62	8.16	0.98	4.78	2.01	0.3623	Medio
Atizapán	005-0	3,646	6.38	17.71	19.58	2.39	33.20	9.58	0.42	1.97	1.52	0.4482	Medio
Atizapán	006-5	193	9.52	12.50	25.20	2.35	41.58	8.70	0.00	0.00	0.00	0.6703	Medio
Atizapán	007-A	434	4.10	19.53	14.72	2.30	49.54	10.47	0.00	8.14	0.00	0.4485	Medio
Atizapán	008-4	263	3.90	12.50	16.89	2.29	35.38	15.00	6.67	26.67	3.09	0.6067	Medio
Atizapán de Zaragoza	003-9	3,814	2.03	16.46	11.63	2.02	47.02	0.41	0.00	0.00	5.56	-0.2735	Alto
Atizapán de Zaragoza	006-2	8,091	3.97	16.00	14.10	2.11	47.05	2.15	0.00	0.14	4.20	-0.0386	Alto
Atizapán de Zaragoza	012-8	3,795	0.22	3.06	1.67	0.00	28.08	0.70	0.00	0.00	6.36	-1.3128	Muy alto
Atizapán de Zaragoza	013-2	2,105	0.46	3.13	2.50	0.00	27.43	0.63	0.00	0.00	5.23	-1.2928	Muy alto
Atizapán de Zaragoza	014-7	4 533	2.26	14.79	9.42	2.06	35.31	3.94	0.00	0.00	6.82	-0.3644	Alto
Atizapán de Zaragoza	017-0	5,456	0.82	7.35	3.61	0.00	31.52	0.27	0.00	0.00	14.86	-0.9518	Muy alto
Atizapán de Zaragoza	020-2	3,941	0.48	6.02	1.88	0.00	25.58	1.37	0.00	0.00	6.51	-1.1945	Muy alto
Atizapán de Zaragoza	022-1	3,855	1.55	9.64	6.56	0.00	31.36	0.28	0.00	0.00	5.85	-0.8505	Alto
Atizapán de Zaragoza	023-6	6,910	1.12	8.04	5.48	0.00	31.59	0.82	0.00	0.20	4.26	-0.9579	Muy alto
Atizapán de Zaragoza	025-5	5,853	1.66	7.38	6.08	0.00	29.36	0.53	0.00	1.19	5.36	-0.9392	Muy alto
Atizapán de Zaragoza	027-4	5,586	3.18	14.82	12.36	2.08	45.23	0.79	0.00	0.00	4.77	-0.2441	Alto
Atizapán de Zaragoza	034-4	1,714	3.44	15.61	11.54	2.10	43.87	0.95	0.00	0.72	5.30	-0.2225	Alto
Atizapán de Zaragoza	036-3	1,179	0.75	15.79	2.56	0.00	27.75	0.82	0.00	2.45	5.36	-0.8280	Alto
Atizapán de Zaragoza	038-2	2,596	2.92	12.79	12.35	2.10	39.71	0.86	0.00	1.15	3.56	-0.3900	Alto
Atizapán de Zaragoza	039-7	2,259	0.50	2.73	1.57	0.00	20.27	0.86	0.00	0.00	1.57	-1.4446	Muy alto
Atizapán de Zaragoza	040-A	6,229	0.25	2.96	1.92	0.00	17.51	0.96	0.00	0.00	1.72	-1.4686	Muy alto
Atizapán de Zaragoza	042-9	225	0.00	0.00	2.41	0.00	20.18	0.00	0.00	0.00	2.86	-1.5580	Muy alto
Atizapán de Zaragoza	043-3	4,499	0.93	5.12	3.23	0.00	26.87	0.79	0.00	0.00	4.28	-1.1872	Muy alto
Atizapán de Zaragoza	044-8	2,914	0.73	4.11	2.70	0.00	18.70	2.74	0.00	0.36	4.09	-1.2671	Muy alto
Atizapán de Zaragoza	049-0	5,966	2.80	18.92	12.29	0.00	50.30	1.58	0.00	0.26	2.10	-0.0845	Alto
Atizapán de Zaragoza	050-3	2,242	3.11	16.30	15.25	2.05	50.51	1.65	0.00	0.00	5.15	-0.0219	Alto
Atizapán de Zaragoza	052-2	4,828	0.76	11.11	4.92	0.00	33.70	0.74	0.00	0.00	2.44	-0.9024	Alto
Atizapán de Zaragoza	055-6	7,146	3.91	15.46	14.65	2.15	47.13	0.77	0.16	0.38	6.35	-0.0616	Alto
Atizapán de Zaragoza	056-0	5,320	2.32	14.55	11.10	0.00	45.40	1.21	0.00	0.00	5.42	-0.3229	Alto
Atizapán de Zaragoza	058-A	1,050	0.72	16.87	5.11	0.00	29.65	0.00	0.00	0.00	6.54	-0.7342	Alto
Atizapán de Zaragoza	059-4	960	0.00	10.76	5.09	0.00	32.81	0.00	0.00	0.00	5.18	-0.9625	Muy alto
Atizapán de Zaragoza	060-7	1,690	2.33	12.39	7.91	0.00	30.23	2.55	0.00	0.00	4.63	-0.6142	Alto
Atizapán de Zaragoza	061-1	1,257	1.78	10.77	6.33	0.00	27.36	0.00	0.00	0.00	5.61	-0.8618	Alto
Atizapán de Zaragoza	062-6	1,200	1.19	8.89	4.56	0.00	30.99	0.00	0.00	0.00	6.21	-0.9679	Muy alto
Atizapán de Zaragoza	063-0	5,272	4.31	17.25	15.67	2.06	47.02	2.30	0.00	0.00	2.66	0.0569	Medio
Atizapán de Zaragoza	064-5	821	0.92	13.93	4.72	0.00	31.06	1.39	0.00	0.00	7.49	-0.7511	Alto
Atizapán de Zaragoza	065-A	935	0.00	0.00	1.61	0.00	5.74	1.18	0.00	0.00	4.43	-1.6785	Muy alto
Atizapán de Zaragoza	066-4	3,257	0.12	2.31	1.30	0.00	18.68	0.46	0.00	0.00	1.60	-1.5232	Muy alto
Atizapán de Zaragoza	067-9	1,970	0.20	4.26	2.03	0.00	19.91	1.40	0.00	0.00	1.99	-1.3809	Muy alto
Atizapán de Zaragoza	070-0	778	0.00	4.12	1.32	0.00	22.51	0.00	0.00	0.00	3.66	-1.3668	Muy alto
Atizapán de Zaragoza	071-5	3,792	4.34	16.80	16.07	2.15	47.75	2.03	0.00	0.00	6.04	0.0944	Medio
Atizapán de Zaragoza	072-A	747	1.28	16.11	8.30	0.00	46.98	4.69	0.00	0.00	4.06	-0.2982	Alto
Atizapán de Zaragoza	073-4	6,486	4.54	16.54	17.99	2.05	47.91	3.88	0.39	1.10	7.59	0.2609	Medio
Atizapán de Zaragoza	074-9	1,459	3.09	11.44	13.07	0.00	47.26	0.81	0.00	0.00	6.20	-0.2989	Alto
Atizapán de Zaragoza	077-2	3,374	2.48	16.98	10.39	2.11	45.27	0.34	0.00	1.59	5.32	-0.2743	Alto
Atizapán de Zaragoza	078-7	1,743	1.00	6.78	5.80	0.00	30.80	1.08	0.00	0.00	13.16	-0.8919	Alto
Atizapán de Zaragoza	079-1	229	0.00	11.54	7.41	0.00	30.13	0.00	0.00	0.00	6.25	-0.8844	Alto
Atizapán de Zaragoza	089-5	5,030	1.03	6.12	4.73	0.00	31.28	0.93	0.20	0.33	3.64	-1.0510	Muy alto
Atizapán de Zaragoza	091-2	7,817	3.53	12.43	14.43	2.07	39.61	0.81	0.14	0.00	7.26	-0.2651	Alto
Atizapán de Zaragoza	092-7	6,971	5.80	14.13	16.77	2.07	44.73	0.28	0.00	0.17	4.46	0.0123	Alto
Atizapán de Zaragoza	093-1	9,634	5.03	16.03	18.00	2.15	48.96	1.55	0.22	0.49	6.39	0.1824	Medio
Atizapán de Zaragoza	094-6	2,905	5.32	18.15	18.19	2.22	49.43	1.97	0.00	0.00	6.52	0.2892	Medio
Atizapán de Zaragoza	095-0	3,170	4.23	18.56	15.92	2.08	52.74	1.39	0.00	0.00	5.12	0.1612	Medio
Atizapán de Zaragoza	096-5	4,313	2.70	16.32	10.66	2.05	44.84	0.54	0.00	0.00	5.32	-0.2850	Alto
Atizapán de Zaragoza	097-A	4,012	0.37	6.79	1.23	0.00	28.72	3.66	0.00	0.00	5.82	-1.0878	Muy alto
Atizapán de Zaragoza	098-4	3,141	1.08	12.01	6.87	0.00	31.44	0.87	0.00	0.00	4.34	-0.7909	Alto
Atizapán de Zaragoza	099-9	4,308	0.22	8.72	3.96	0.00	17.27	2.24	0.00	0.32	4.67	-1.1410	Muy alto
Atizapán de Zaragoza	100-3	6,787	5.06	16.96	18.89	2.27	45.51	2.69	0.00	1.64	2.76	0.2060	Medio
Atizapán de Zaragoza	101-8	10,364	3.72	15.12	14.57	2.10	39.82	1.11	0.00	10.53	5.27	-0.0833	Alto
Atizapán de Zaragoza	102-2	6,336	4.19	16.51	16.05	2.34	48.59	1.11	0.00	0.49	3.88	0.0291	Alto

Municipio	Area geoestadística Básica	Población	% de población de 15 años o más analfabeta	% de población de 3 a 14 años que no asiste a la escuela	% de población de 15 años y más con educación básica incompleta	Promedio de hijos nacidos vivos	% de población sin derecho-habiencia a servicios de salud	% de viviendas particulares habitadas con piso de tierra	% de viviendas particulares habitadas que no disponen de drenaje	% de viviendas particulares habitadas que no disponen de agua entubada de la red pública	% de población desocupada	Indice de desarrollo social y humano	Grado de Desarrollo Social y Humano
Atizapán de Zaragoza	103-7	4,303	0.69	11.22	5.38	0.00	24.54	1.48	0.00	0.00	6.28	-0.9174	Alto
Atizapán de Zaragoza	104-1	5,112	3.51	13.45	13.56	2.15	41.24	1.13	0.00	0.23	3.23	-0.2790	Alto
Atizapán de Zaragoza	105-6	3,009	1.27	8.09	6.68	0.00	35.54	1.46	0.00	0.00	5.12	-0.8367	Alto
Atizapán de Zaragoza	106-0	2,628	0.92	6.84	5.32	0.00	29.95	0.56	0.00	0.00	13.60	-0.9325	Muy alto
Atizapán de Zaragoza	107-5	4,158	0.21	6.34	1.45	0.00	25.30	2.86	0.00	0.00	8.48	-1.1408	Muy alto
Atizapán de Zaragoza	108-A	3,580	0.23	4.55	1.19	0.00	20.98	0.38	0.00	0.00	6.83	-1.3612	Muy alto
Atizapán de Zaragoza	109-4	2,237	0.72	10.14	4.78	0.00	34.68	0.00	0.00	0.00	5.22	-0.9240	Muy alto
Atizapán de Zaragoza	110-7	4,048	2.00	11.70	7.92	0.00	31.62	0.00	0.00	4.37	5.48	-0.6869	Alto
Atizapán de Zaragoza	111-1	3,774	0.33	7.36	2.24	0.00	29.45	2.02	0.00	0.00	7.36	-1.0745	Muy alto
Atizapán de Zaragoza	113-0	2,182	1.72	12.81	10.49	0.00	41.71	0.56	0.00	0.00	6.32	-0.4896	Alto
Atizapán de Zaragoza	117-9	4,360	3.90	18.49	13.32	2.03	58.20	0.82	0.00	0.00	5.65	0.1045	Medio
Atizapán de Zaragoza	118-3	6,055	3.22	16.63	14.12	2.05	48.94	2.49	0.00	0.00	3.35	-0.0458	Alto
Atizapán de Zaragoza	119-8	3,289	4.92	18.79	16.58	2.25	53.75	1.70	0.00	5.35	3.15	0.2781	Medio
Atizapán de Zaragoza	123-4	5,003	4.28	16.96	17.62	2.10	46.70	1.36	0.00	0.25	4.84	0.0952	Medio
Atizapán de Zaragoza	124-9	3,668	3.43	15.28	13.55	2.10	41.22	2.29	0.00	0.00	5.57	-0.1575	Alto
Atizapán de Zaragoza	125-3	3,199	4.09	17.77	15.63	2.16	42.57	1.70	0.00	0.00	5.76	0.0253	Alto
Atizapán de Zaragoza	126-8	3,168	0.31	6.06	2.15	0.00	27.01	0.49	0.00	0.00	18.10	-1.0735	Muy alto
Atizapán de Zaragoza	127-2	3,549	0.51	8.04	3.17	0.00	34.14	0.00	0.00	0.40	27.02	-0.8543	Alto
Atizapán de Zaragoza	128-7	3,117	4.67	17.96	16.03	2.10	39.28	1.01	0.00	0.00	3.23	-0.0095	Alto
Atizapán de Zaragoza	129-1	3,979	2.32	19.39	11.43	2.09	38.00	0.58	0.00	0.00	3.45	-0.2827	Alto
Atizapán de Zaragoza	130-4	2,577	3.34	13.36	14.32	2.17	32.90	0.63	0.00	0.00	4.04	-0.3714	Alto
Atizapán de Zaragoza	131-9	3,714	1.02	10.27	6.02	0.00	28.05	0.79	0.00	0.00	3.11	-0.9314	Muy alto
Atizapán de Zaragoza	132-3	2,047	0.00	6.53	1.62	0.00	31.40	0.62	0.00	0.00	5.08	-1.1978	Muy alto
Atizapán de Zaragoza	133-8	6,118	5.69	17.96	16.36	2.08	48.63	3.27	0.00	0.00	6.36	0.2885	Medio
Atizapán de Zaragoza	134-2	5,113	5.20	15.49	17.14	2.25	52.49	3.35	0.00	0.24	5.55	0.2369	Medio
Atizapán de Zaragoza	135-7	4,369	4.30	13.51	14.75	2.12	36.47	0.73	0.00	0.36	5.44	-0.2282	Alto
Atizapán de Zaragoza	136-1	5,882	2.93	17.78	12.82	2.05	40.27	0.66	0.00	0.00	3.38	-0.3884	Alto
Atizapán de Zaragoza	137-6	7,422	3.06	12.11	12.25	0.00	40.27	0.66	0.00	0.31	5.89	-0.3864	Alto
Atizapán de Zaragoza	138-0	3,864	5.81	24.64	16.69	2.28	49.78	1.38	0.00	0.00	5.91	0.4626	Medio
Atizapán de Zaragoza	139-5	5,019	3.83	19.33	16.22	0.00	51.83	3.59	0.00	0.54	1.84	0.2002	Medio
Atizapán de Zaragoza	140-8	5,867	3.49	16.26	14.59	2.03	47.51	5.28	0.00	0.19	4.88	0.0789	Medio
Atizapán de Zaragoza	141-2	4,552	2.80	14.03	12.70	2.03	44.17	1.72	0.00	0.36	4.70	-0.2609	Alto
Atizapán de Zaragoza	142-7	6,302	3.72	15.16	15.62	2.05	50.82	2.10	0.00	0.00	5.22	0.0130	Alto
Atizapán de Zaragoza	143-1	5,585	3.02	16.00	15.10	2.04	47.68	0.98	0.00	0.30	4.48	-0.1016	Alto
Atizapán de Zaragoza	144-6	4,963	4.29	16.35	13.81	2.07	44.82	3.50	0.00	0.00	6.17	0.0316	Alto
Atizapán de Zaragoza	145-0	6,140	4.19	18.39	16.05	2.15	50.58	1.87	0.00	0.00	6.07	0.1613	Medio
Atizapán de Zaragoza	146-5	3,384	1.55	11.16	7.34	0.00	39.99	0.87	0.33	0.65	3.19	-0.6827	Alto
Atizapán de Zaragoza	147-A	9,279	4.17	13.37	14.40	2.07	47.18	1.41	0.00	0.13	5.19	-0.1150	Alto
Atizapán de Zaragoza	148-4	5,864	4.21	18.18	15.98	2.22	50.02	1.43	0.00	0.32	3.92	0.1090	Medio
Atizapán de Zaragoza	149-9	6,790	4.48	16.86	15.45	2.18	54.14	2.34	0.00	0.18	6.35	0.1734	Medio
Atizapán de Zaragoza	150-1	4,847	3.73	17.36	13.11	2.16	56.69	1.39	0.00	0.23	4.01	0.0370	Alto
Atizapán de Zaragoza	151-6	4,163	2.68	14.99	12.44	2.10	40.32	1.59	0.00	1.12	5.00	-0.2816	Alto
Atizapán de Zaragoza	152-0	4,306	3.66	16.54	15.53	2.12	54.33	2.83	0.00	1.32	5.44	0.1301	Medio
Atizapán de Zaragoza	153-5	3,667	5.28	16.65	17.24	2.14	55.12	2.25	0.00	0.00	6.48	0.2803	Medio
Atizapán de Zaragoza	154-A	1,551	0.63	8.00	2.28	0.00	33.68	0.00	0.00	0.00	6.57	-1.0685	Muy alto
Atizapán de Zaragoza	155-4	1,980	0.39	10.07	2.24	0.00	36.14	0.00	0.00	0.00	11.41	-0.9332	Muy alto
Atizapán de Zaragoza	156-9	3,227	0.27	5.30	1.41	0.00	32.21	1.45	0.00	0.00	5.05	-1.1878	Muy alto
Atizapán de Zaragoza	157-3	3,017	4.65	18.58	14.59	2.17	46.65	1.63	0.00	0.95	3.50	0.0806	Medio
Atizapán de Zaragoza	158-8	4,198	4.61	21.39	17.26	2.11	53.88	2.03	0.00	28.28	5.93	0.6070	Medio
Atizapán de Zaragoza	159-2	757	0.00	0.00	2.21	0.00	24.51	0.00	0.00	0.00	2.73	-1.5182	Muy alto
Atizapán de Zaragoza	161-A	4,092	2.59	18.20	12.37	2.03	40.31	1.31	0.00	0.00	3.57	-0.2223	Alto
Atizapán de Zaragoza	162-4	1,637	0.95	15.70	6.29	0.00	35.83	0.00	0.00	0.00	3.47	-0.6913	Alto
Atizapán de Zaragoza	163-9	2,321	3.53	20.37	12.59	2.04	34.92	1.39	0.00	0.00	5.43	-0.1168	Alto
Atizapán de Zaragoza	164-3	3,033	3.65	19.63	16.00	2.01	52.14	1.97	0.00	12.83	3.01	0.2596	Medio
Atizapán de Zaragoza	165-8	3,618	5.95	20.19	17.86	2.21	56.88	3.05	0.00	12.55	6.66	0.6165	Medio
Atizapán de Zaragoza	166-2	4,691	3.69	19.15	12.46	0.00	52.24	1.22	0.00	0.00	3.43	0.0091	Alto
Atizapán de Zaragoza	167-7	1,771	0.00	4.44	2.05	0.00	29.09	0.00	0.00	0.00	2.54	-1.3312	Muy alto
Atizapán de Zaragoza	168-1	4,011	0.80	9.05	4.26	0.00	33.27	0.41	0.00	0.00	4.70	-0.9760	Muy alto
Atizapán de Zaragoza	169-6	3,743	0.81	7.37	4.80	0.00	30.85	2.16	0.00	0.38	5.14	-0.9686	Muy alto
Atizapán de Zaragoza	170-9	230	0.00	0.00	0.00	0.00	30.23	0.00	0.00	0.00	12.75	-1.4017	Muy alto
Atizapán de Zaragoza	171-3	2,988	1.07	10.55	8.27	0.00	33.47	1.03	0.00	0.00	7.39	-0.7328	Alto
Atizapán de Zaragoza	172-8	3,768	1.39	10.62	6.49	0.00	32.67	0.46	0.00	0.00	6.41	-0.8034	Alto
Atizapán de Zaragoza	173-2	3,634	0.81	10.33	4.28	0.00	29.85	1.01	0.00	0.00	6.06	-0.9320	Muy alto
Atizapán de Zaragoza	174-7	1,673	0.93	10.59	3.25	0.00	35.71	0.99	0.00	0.59	4.41	-0.8986	Alto
Atizapán de Zaragoza	175-1	2,416	4.19	24.20	17.28	2.13	49.27	3.10	0.00	0.00	5.69	0.4123	Medio
Atizapán de Zaragoza	176-6	2,909	3.71	18.96	15.44	2.06	49.60	0.85	0.00	0.00	5.29	0.0738	Medio
Atizapán de Zaragoza	177-0	3,780	4.00	19.11	15.90	2.19	49.76	2.16	0.00	0.00	7.30	0.1846	Medio
Atizapán de Zaragoza	178-5	3,641	3.76	20.92	18.76	2.12	53.30	3.47	0.00	0.46	3.62	0.3583	Medio
Atizapán de Zaragoza	179-A	1,808	4.86	17.38	15.65	2.12	54.06	1.90	0.00	0.00	7.99	0.1634	Medio
Atizapán de Zaragoza	180-2	3,032	3.33	19.94	14.79	2.08	53.05	0.92	0.00	0.00	6.18	0.1119	Medio
Atizapán de Zaragoza	181-7	2,610	1.77	13.00	9.32	0.00	47.97	2.70	0.00	1.35	3.89	-0.3875	Alto
Atizapán de Zaragoza	184-0	749	1.79	10.37	7.65	0.00	55.11	1.49	0.00	0.00	5.90	-0.4741	Alto
Atizapán de Zaragoza	185-5	528	0.00	3.94	1.14	0.00	17.56	5.52	0.00	0.00	1.67	-1.3122	Muy alto
Atizapán de Zaragoza	186-A	2,957	0.00	3.92	1.14	0.00	12.59	2.38	0.00	0.00	1.04	-1.4876	Muy alto
Atizapán de Zaragoza	187-4	186	0.00	0.00	4.80	0.00	23.76	0.00	0.00	34.04	0.00	-1.1878	Muy alto
Atlacomulco	011-0	1,615	2.90	16.26	11.23	2.03	28.24	0.00	0.00	0.00	7.99	-0.4252	Alto
Atlacomulco	012-5	1,023	1.63	5.96	8.01	0.00	29.01	3.03	0.00	0.00	4.03	-0.8696	Alto
Atlacomulco	013-A	2,268	0.76	9.33	4.98	0.00	28.50	0.00	0.00	0.00	3.36	-1.0311	Muy alto
Atlacomulco	021-4	894	4.00	16.97	13.41	2.18	30.46	0.00	0.00	0.00	0.00	-0.3356	Alto
Atlacomulco	022-9	2,854	3.01	9.59	8.30	0.00	29.54	1.80	0.00	0.83	5.36	-0.6674	Alto
Atlacomulco	026-7	1,339	0.00	7.22	2.24	0.00	24.35	0.00	0.00	3.03	0.46	-1.2858	Muy alto
Atlacomulco	032-2	2,023	1.39	14.75	7.40	0.00	36.73	0.00	0.00	0.72	5.14	-0.6236	Alto
Atlacomulco	033-7	3,249	2.92	9.46	10.82	2.03	29.99	1.25	2.37	2.12	4.13	-0.5749	Alto
Atlacomulco	034-1	2,438	1.44	10.02	7.43	0.00	35.38	0.61	0.00	0.00	4.66	-0.7777	Alto
Atlacomulco	035-6	2,349	3.24	12.16	9.51	0.00	32.93	2.72	0.00	0.00	6.05	-0.4611	Alto
Atlacomulco	039-4	509	3.85	5.30	10.66	0.00	28.68	3.39	0.00	0.00	1.54	-0.6863	Alto
Atlacomulco	041-1	1,284	1.74	10.79	4.44	0.00	26.40	0.00	0.00	0.00	3.93	-0.9509	Muy alto
Atlacomulco	042-6	485	0.00	16.42	0.00	0.00	15.06	2.67	0.00	0.00	0.00	-1.0906	Muy alto
Atlacomulco	053-4	142	2.97	12.50	7.45	2.16	45.07	0.00	0.00	25.00	0.00	-0.3517	Alto
Atlacomulco	054-9	255	3.53	17.74	15.63	2.23	15.87	0.00	0.00	0.00	4.40	-0.3821	Alto
Atlacomulco	047-9	2,412	15.98	12.42	36.38	2.78	35.36	6.78	7.20	3.81	2.06	1.4892	Bajo
Atlacomulco	048-3	2,379	18.24	24.32	40.48	2.97	39.54	8.41	14.01	7.11	4.05	2.4369	Muy bajo
Atlacomulco	055-3	79	20.93	0.00	40.00	3.53	16.46	0.00	0.00	26.67	0.00	1.1027	Bajo
Atlacomulco	049-8	3,260	6.67	14.60	22.75	2.65	42.38	5.54	12.50	9.81	1.24	0.7150	Medio
Atlacomulco	050-0	3,975	8.57	16.07	22.28	2.59	33.29	5.14	13.91	10.90	2.67	0.8142	Medio
Atlacomulco	057-2	331	7.76	18.75	21.83	2.75	43.52	5.26	18.42	13.16	5.52	1.0926	Bajo
Atlacomulco	051-5	1,552	17.28	20.89	31.06	2.98	40.28	9.32	20.58	6.11	5.74	2.1613	Muy bajo
Atlacomulco	052-A	2,725	14.22	18.82	27.97	2.83	44.23	5.87	25.62	8.54	4.60	1.8240	Bajo
Atlacomulco	006-A	2,465	10.05	11.84	25.27	2.54	44.79	4.49	7.87	3.37	3.77	0.7969	Medio
Atlacomulco	023-3	1,610	19.90	23.52	42.22	3.10	59.12	9.46	29.97	7.26	0.96	3.0994	Muy bajo

Municipio	Area geoestadística Básica	Población	% de población de 15 años o más analfabeta	% de población de 3 a 14 años que no asiste a la escuela	% de población de 15 años y más con educación básica incompleta	Promedio de hijos nacidos vivos	% de población sin derecho-habiencia a servicios de salud	% de viviendas particulares habitadas con piso de tierra	% de viviendas particulares habitadas que no disponen de drenaje	% de viviendas particulares habitadas que no disponen de agua entubada de la red pública	% de población desocupada	Indice de desarrollo social y humano	Grado de Desarrollo Social y Humano
Atlacomulco	025-2	1,142	32.23	20.20	48.93	3.02	50.75	10.88	20.92	7.53	4.77	3.8375	Muy bajo
Atlacomulco	029-0	607	15.53	20.00	33.06	2.93	50.58	6.02	12.03	10.53	6.22	1.9470	Bajo
Atlacomulco	056-8	42	52.00	21.43	70.83	2.68	7.14	0.00	72.73	27.27	0.00	6.0928	Muy bajo
Atlacomulco	043-0	3,175	5.58	11.55	17.63	2.32	28.01	2.83	6.60	9.03	3.31	0.0395	Alto
Atlautla	015-6	586	4.55	14.06	17.40	2.35	38.66	29.55	24.24	21.97	5.47	1.6051	Bajo
Atlautla	016-0	85	15.69	0.00	33.33	2.38	54.43	15.79	26.32	21.05	0.00	2.0039	Muy bajo
Atlautla	017-5	76	0.00	25.00	14.89	2.16	28.77	26.32	0.00	57.89	0.00	1.1335	Bajo
Atlautla	020-7	3,772	4.80	14.74	19.19	2.43	38.79	14.29	6.58	12.67	3.34	0.6996	Medio
Atlautla	021-1	2,565	5.25	16.47	19.07	2.35	36.11	18.80	6.50	15.64	4.47	0.9534	Medio
Atlautla	022-6	3,600	5.87	16.89	20.14	2.40	40.25	18.22	8.43	12.39	4.45	1.0727	Bajo
Atlautla	025-A	253	3.95	10.45	18.49	2.57	37.97	24.07	35.19	37.04	0.00	1.5541	Bajo
Atlautla	026-4	30	0.00	0.00	0.00	3.00	43.33	0.00	0.00	0.00	0.00	-1.4115	Muy alto
Atlautla	007-1	2,755	11.75	23.91	38.97	2.57	54.33	14.79	17.36	21.54	2.32	2.5103	Muy bajo
Atlautla	018-A	225	12.33	27.94	47.59	2.54	64.89	43.75	18.75	39.58	0.00	4.2486	Muy bajo
Atlautla	019-4	517	8.49	25.49	29.70	2.50	47.28	18.87	19.81	45.28	2.12	2.3890	Muy bajo
Atlautla	014-1	424	6.42	15.25	24.61	2.54	42.28	15.31	18.37	7.14	6.54	1.2801	Bajo
Atlautla	023-0	2,870	7.74	15.63	22.72	2.47	44.23	14.56	10.51	16.67	3.34	1.2087	Bajo
Atlautla	024-5	3,401	5.88	12.66	19.99	2.44	41.57	8.89	5.21	12.07	3.40	0.5330	Medio
Atlautla	028-3	48	0.00	0.00	13.33	2.21	22.92	0.00	33.33	33.33	0.00	-0.2987	Alto
Atlautla	008-6	1,136	9.72	17.53	22.46	2.77	49.69	25.21	25.21	13.64	2.01	2.0805	Muy bajo
Atlautla	012-2	1,651	8.81	19.32	27.54	2.61	47.33	22.16	30.00	13.51	1.93	2.1858	Muy bajo
Atlautla	013-7	899	11.70	22.64	27.24	2.80	48.39	37.77	28.72	13.30	2.55	3.0298	Muy bajo
Atlautla	027-9	84	8.20	0.00	22.95	3.03	42.86	27.78	0.00	33.33	10.34	1.2214	Bajo
Axapusco	014-9	516	6.18	19.42	22.94	2.76	41.02	2.38	4.76	23.02	2.07	0.6897	Medio
Axapusco	021-9	1,434	2.92	12.31	13.26	2.33	43.46	1.40	1.12	1.12	3.05	-0.3030	Alto
Axapusco	022-3	1,374	1.13	12.72	13.28	2.19	37.44	1.95	1.39	9.47	2.84	-0.3778	Alto
Axapusco	005-A	1,683	7.03	15.05	18.87	2.63	43.22	1.45	1.21	1.21	3.22	0.2293	Medio
Axapusco	006-4	820	8.45	8.45	24.34	2.66	46.63	5.18	4.15	5.18	3.08	0.5336	Medio
Axapusco	007-9	1,861	3.53	10.38	15.38	2.39	38.42	3.22	1.15	1.61	5.41	-0.2181	Alto
Axapusco	008-3	576	7.67	12.33	21.20	2.47	38.19	5.88	2.21	2.21	2.63	0.3782	Medio
Axapusco	027-6	40	0.00	0.00	0.00	0.00	37.50	0.00	0.00	0.00	0.00	-1.4752	Muy alto
Axapusco	015-3	481	11.56	17.05	31.63	2.83	62.79	10.08	31.78	59.69	1.76	2.5821	Muy bajo
Axapusco	016-8	707	7.33	17.86	25.32	2.43	51.42	5.62	26.97	12.92	3.09	1.3739	Bajo
Axapusco	017-2	852	7.04	15.42	24.39	2.63	50.83	3.09	18.56	9.28	3.63	0.9612	Medio
Axapusco	018-7	406	11.11	16.67	22.01	2.59	39.66	3.09	13.40	5.15	7.69	0.9907	Medio
Axapusco	019-1	601	16.03	13.04	36.65	3.02	51.51	5.70	5.70	4.43	8.37	1.7098	Bajo
Axapusco	020-4	384	9.77	13.68	29.13	2.64	52.08	9.38	44.79	0.00	9.68	1.9706	Bajo
Axapusco	023-8	70	10.87	16.67	29.55	2.90	34.33	17.65	0.00	0.00	0.00	1.2671	Bajo
Axapusco	025-7	24	0.00	0.00	28.57	0.00	0.00	0.00	42.86	0.00	0.00	-0.1961	Alto
Axapusco	026-1	53	24.32	0.00	45.71	3.35	64.15	17.65	47.06	0.00	13.64	3.5031	Muy bajo
Axapusco	028-0	1,242	3.91	16.51	18.46	2.54	45.27	1.61	6.13	13.55	1.91	0.2736	Medio
Axapusco	029-5	1,770	4.12	13.30	20.00	2.52	51.00	2.88	11.31	9.31	5.15	0.4400	Medio
Ayapango	002-3	669	1.75	12.10	9.05	2.29	30.53	6.96	0.00	7.59	4.59	-0.4009	Alto
Ayapango	003-8	1,606	3.66	9.48	16.04	2.46	41.35	9.73	4.74	8.48	5.26	0.1743	Medio
Ayapango	004-2	1,075	3.41	9.27	14.34	2.10	41.21	6.76	1.78	11.74	5.14	-0.0384	Alto
Ayapango	006-1	140	0.00	7.50	5.06	2.21	41.01	0.00	0.00	0.00	0.00	-1.0419	Muy alto
Ayapango	010-8	148	0.00	0.00	0.00	2.30	55.41	0.00	0.00	80.00	7.14	-0.5031	Alto
Calimaya	012-4	5,014	4.74	15.15	14.95	2.21	51.44	4.89	0.00	1.18	4.96	0.1750	Medio
Calimaya	013-9	5,308	5.06	13.76	14.40	2.34	43.17	3.87	0.63	4.14	4.30	0.0367	Alto
Calimaya	016-2	448	6.18	18.67	20.48	2.88	55.70	7.92	0.00	2.97	2.11	0.6860	Medio
Calimaya	017-7	264	4.12	14.10	18.06	2.27	46.59	0.00	0.00	0.00	0.00	-0.1060	Alto
Calimaya	020-9	131	3.57	7.89	13.92	2.49	53.54	0.00	0.00	0.00	0.00	-0.3916	Alto
Calimaya	004-A	5,388	3.22	12.98	12.82	2.36	47.88	2.37	0.57	1.47	4.21	-0.1852	Alto
Calimaya	019-6	3,220	3.57	15.15	13.29	2.20	50.67	7.84	2.52	3.64	2.78	0.1901	Medio
Calimaya	003-5	6,258	2.47	16.48	10.62	2.30	43.81	7.41	1.97	1.71	1.75	-0.0497	Alto
Calimaya	014-3	3,423	9.05	19.96	21.61	2.39	47.98	9.93	3.17	4.83	6.23	1.0666	Bajo
Calimaya	015-8	1,840	12.85	17.48	24.63	2.62	47.98	5.75	1.50	9.00	8.07	1.2024	Bajo
Calimaya	021-3	32	0.00	0.00	0.00	0.00	15.63	0.00	0.00	0.00	0.00	-1.7140	Muy alto
Calimaya	022-8	98	0.00	26.67	18.97	2.33	65.31	13.64	0.00	13.64	0.00	0.8699	Medio
Capulhuac	006-6	5,523	3.41	13.39	12.37	2.28	69.66	3.60	0.44	0.35	2.02	0.0715	Medio
Capulhuac	007-0	5,106	2.68	14.30	12.32	2.28	65.71	5.51	1.03	2.99	2.03	0.1110	Medio
Capulhuac	008-5	3,433	2.59	14.69	14.71	2.21	68.78	3.88	0.80	1.20	1.90	0.1426	Medio
Capulhuac	009-A	4,586	2.47	14.35	11.50	2.20	61.95	1.89	0.89	3.18	2.05	-0.0975	Alto
Capulhuac	010-2	680	3.73	11.17	20.68	2.38	74.32	8.28	0.00	0.00	3.33	0.4916	Medio
Capulhuac	011-7	1,162	3.83	19.34	14.38	2.45	79.10	7.66	2.42	2.42	3.44	0.6749	Medio
Capulhuac	013-6	267	1.79	8.45	6.83	2.19	58.24	12.07	0.00	8.62	0.00	-0.1435	Alto
Capulhuac	014-0	2,449	3.70	11.95	12.42	2.22	59.61	1.15	1.80	0.82	7.58	-0.0560	Alto
Capulhuac	015-5	2,492	4.18	8.41	15.00	2.17	58.65	3.69	0.84	0.00	4.15	-0.0482	Alto
Capulhuac	012-1	4,578	3.68	14.64	15.67	2.44	58.36	2.80	4.44	2.32	6.56	0.2254	Medio
Coacalco de Berriozábal	002-9	1,772	0.49	8.49	4.62	2.18	32.93	0.60	0.00	0.00	7.80	-0.9636	Muy alto
Coacalco de Berriozábal	003-3	6,531	2.18	9.67	8.60	0.00	36.31	0.50	0.17	0.44	4.13	-0.6983	Alto
Coacalco de Berriozábal	004-8	4,198	1.36	11.03	8.87	0.00	40.18	1.62	0.00	0.54	4.95	-0.6107	Alto
Coacalco de Berriozábal	006-7	6,842	1.12	9.16	5.74	2.07	29.40	0.43	0.00	0.00	8.36	-0.9047	Alto
Coacalco de Berriozábal	007-1	6,158	0.72	9.93	4.41	2.04	30.27	2.14	0.00	0.00	6.59	-0.8963	Alto
Coacalco de Berriozábal	009-0	6,333	0.57	8.03	4.43	2.05	29.27	0.97	0.00	0.17	7.71	-1.0052	Muy alto
Coacalco de Berriozábal	010-3	5,132	0.83	9.86	5.17	2.06	31.59	4.17	0.00	0.21	6.02	-0.7860	Alto
Coacalco de Berriozábal	013-7	4,126	0.49	8.27	2.37	0.00	26.95	0.51	0.00	0.00	7.20	-1.1138	Muy alto
Coacalco de Berriozábal	014-1	10,510	0.46	8.96	3.36	0.00	26.75	1.20	0.00	0.00	4.59	-1.0722	Muy alto
Coacalco de Berriozábal	015-6	7,050	0.37	9.21	3.38	0.00	30.73	8.97	0.00	0.00	7.56	-0.7111	Alto
Coacalco de Berriozábal	016-0	9,797	0.75	10.01	3.74	0.00	30.33	2.48	0.00	1.44	4.67	-0.9094	Alto
Coacalco de Berriozábal	017-5	4,208	2.16	14.01	10.54	2.15	47.96	0.58	0.87	2.33	7.21	-0.3038	Alto
Coacalco de Berriozábal	018-A	7,042	0.71	10.94	5.35	0.00	36.69	0.95	0.00	0.37	4.45	-0.8309	Alto
Coacalco de Berriozábal	019-4	2,029	1.09	6.58	3.30	0.00	33.66	1.79	0.00	1.07	3.98	-1.0109	Muy alto
Coacalco de Berriozábal	021-1	3,080	0.61	11.04	3.59	0.00	34.37	2.80	0.00	0.00	5.77	-0.8331	Alto
Coacalco de Berriozábal	025-A	2,274	0.37	5.86	2.75	0.00	33.25	1.12	0.00	0.00	9.15	-1.0747	Muy alto
Coacalco de Berriozábal	030-0	1,512	0.64	17.07	6.81	0.00	31.17	0.00	0.00	0.00	4.26	-0.6929	Alto
Coacalco de Berriozábal	031-5	1,532	0.88	19.42	4.76	0.00	29.23	0.00	0.00	0.00	3.72	-0.6893	Alto
Coacalco de Berriozábal	032-A	2,614	0.88	14.87	5.89	0.00	27.61	0.00	0.00	0.00	4.88	-0.8072	Alto
Coacalco de Berriozábal	033-4	2,051	1.79	15.18	7.01	0.00	35.33	0.00	0.00	0.00	8.05	-0.5816	Alto
Coacalco de Berriozábal	034-9	1,694	0.90	13.74	6.86	2.02	31.41	0.00	0.00	0.00	6.68	-0.7506	Alto
Coacalco de Berriozábal	035-3	1,496	1.54	17.86	4.89	0.00	26.75	0.00	0.00	0.00	6.18	-0.6905	Alto
Coacalco de Berriozábal	036-8	1,507	1.82	15.83	6.21	0.00	28.93	0.00	0.00	0.00	2.35	-0.7204	Alto
Coacalco de Berriozábal	037-2	1,573	1.62	12.32	6.96	0.00	29.75	0.00	0.00	0.00	8.14	-0.7468	Alto
Coacalco de Berriozábal	038-7	2,586	1.36	15.64	8.25	0.00	28.00	0.00	0.00	0.00	9.45	-0.6214	Alto
Coacalco de Berriozábal	039-1	1,701	2.18	14.25	4.72	0.00	36.30	0.00	0.00	0.00	6.46	-0.6630	Alto
Coacalco de Berriozábal	040-4	2,595	0.93	16.54	5.34	0.00	31.62	0.00	0.00	0.00	7.99	-0.6853	Alto
Coacalco de Berriozábal	041-9	12,205	0.55	8.31	2.71	0.00	26.09	2.51	0.00	0.14	4.34	-1.0690	Muy alto
Coacalco de Berriozábal	042-3	1,859	1.07	14.09	4.69	0.00	29.96	0.00	0.00	0.00	5.59	-0.8215	Alto
Coacalco de Berriozábal	043-8	3,107	0.61	10.54	3.80	0.00	30.15	0.46	0.00	0.00	4.95	-0.9835	Muy alto
Coacalco de Berriozábal	045-7	2,590	4.75	13.90	15.75	2.03	37.75	1.73	3.14	12.40	6.23	0.0685	Medio

Municipio	Area geoestadistica Básica	Población	% de población de 15 años o mas analfabeta	% de población de 3 a 14 años que no asiste a la escuela	% de población de 15 años y más con educación básica incompleta	Promedio de hijos nacidos vivos	% de población sin derecho-habiencia a servicios de salud	% de viviendas particulares habitadas con piso de tierra	% de viviendas particulares habitadas que no disponen de drenaje	% de viviendas particulares habitadas que no disponen de agua entubada de la red pública	% de población desocupada	Indice de desarrollo social y humano	Grado de Desarrollo Social y Humano
Coacalco de Berriozábal	047-6	1,831	0.43	13.24	5.70	0.00	33.53	0.00	0.00	0.00	5.67	-0.8219	Alto
Coacalco de Berriozábal	050-8	1,970	0.51	15.73	3.54	0.00	33.16	0.00	0.00	0.00	5.97	-0.7999	Alto
Coacalco de Berriozábal	051-2	2,688	0.61	13.38	4.96	0.00	36.75	0.00	0.00	0.00	6.65	-0.7804	Alto
Coacalco de Berriozábal	053-1	4,922	0.68	10.06	5.14	2.05	27.33	2.49	0.00	0.00	5.66	-0.9034	Alto
Coacalco de Berriozábal	054-6	6,285	0.59	10.96	5.73	0.00	32.19	5.71	0.00	0.00	6.07	-0.6887	Alto
Coacalco de Berriozábal	056-5	1,934	1.05	7.66	3.91	0.00	36.14	2.39	0.00	0.00	11.12	-0.8353	Alto
Coacalco de Berriozábal	057-A	4,975	2.52	13.68	13.21	2.15	38.74	0.81	0.32	0.41	3.39	-0.3760	Alto
Coacalco de Berriozábal	058-4	8,168	2.62	14.14	12.50	2.17	36.20	0.46	0.15	0.71	6.23	-0.3832	Alto
Coacalco de Berriozábal	059-9	1,803	0.75	11.91	6.35	2.08	34.38	0.00	0.00	0.00	8.64	-0.7790	Alto
Coacalco de Berriozábal	060-1	5,001	0.60	7.90	3.72	0.00	34.08	0.42	0.00	0.35	6.35	-1.0105	Muy alto
Coacalco de Berriozábal	061-6	2,973	0.55	14.76	4.47	0.00	28.01	0.00	0.00	0.00	6.39	-0.8522	Alto
Coacalco de Berriozábal	063-5	2,460	0.38	13.77	3.96	0.00	37.97	0.00	0.00	0.00	6.46	-0.8017	Alto
Coacalco de Berriozábal	064-A	2,178	1.12	14.22	6.03	0.00	32.06	0.00	0.00	0.00	7.39	-0.7296	Alto
Coacalco de Berriozábal	065-4	5,022	0.96	13.62	5.78	0.00	34.71	0.23	0.00	1.28	6.20	-0.7334	Alto
Coacalco de Berriozábal	066-9	5,239	0.66	9.38	3.10	0.00	34.12	0.55	0.00	0.00	3.93	-1.0045	Muy alto
Coacalco de Berriozábal	067-3	4,804	1.17	13.38	6.11	0.00	35.05	0.38	0.00	0.00	5.78	-0.7240	Alto
Coacalco de Berriozábal	068-8	3,040	1.75	11.48	8.30	0.00	43.75	0.75	0.00	0.37	4.36	-0.5880	Alto
Coacalco de Berriozábal	069-2	4,100	1.09	13.03	5.28	0.00	34.41	3.22	0.00	0.55	8.67	-0.6311	Alto
Coacalco de Berriozábal	070-5	1,718	1.18	15.41	5.28	0.00	31.79	0.00	0.00	0.00	3.76	-0.7562	Alto
Coacalco de Berriozábal	071-A	1,021	0.40	12.95	4.07	0.00	30.41	0.00	0.00	0.00	6.16	-0.9100	Alto
Coacalco de Berriozábal	072-4	1,482	0.91	14.75	4.64	0.00	32.81	0.00	0.00	0.00	7.99	-0.7521	Alto
Coacalco de Berriozábal	073-9	3,514	0.75	5.85	3.26	0.00	35.14	1.68	0.00	0.00	9.52	-0.9896	Muy alto
Coacalco de Berriozábal	074-3	2,237	0.41	8.37	3.20	0.00	31.52	0.50	0.00	0.00	7.81	-1.0339	Muy alto
Coacalco de Berriozábal	075-8	1,059	0.38	7.49	3.17	0.00	24.34	0.00	0.00	0.00	6.85	-1.1735	Muy alto
Coacalco de Berriozábal	076-2	541	0.00	6.29	0.00	0.00	33.46	0.00	0.00	0.00	1.77	-1.2935	Muy alto
Coacalco de Berriozábal	077-7	3,928	0.61	8.79	3.69	0.00	28.81	0.00	0.00	0.28	5.45	-1.0664	Muy alto
Coacalco de Berriozábal	078-1	7,986	0.78	12.87	3.88	0.00	33.38	0.42	0.00	0.00	6.64	-0.8397	Alto
Coacalco de Berriozábal	079-6	7,310	0.81	9.88	3.26	0.00	31.77	0.25	0.00	0.00	7.56	-0.9660	Muy alto
Coacalco de Berriozábal	080-9	3,951	2.44	14.74	11.96	2.15	42.72	1.45	0.00	0.00	4.68	-0.3125	Alto
Coacalco de Berriozábal	081-3	3,589	1.58	12.73	6.68	0.00	35.26	1.71	0.00	0.53	4.31	-0.6646	Alto
Coacalco de Berriozábal	082-8	1,040	1.46	8.54	5.83	0.00	35.20	0.00	0.00	0.00	4.97	-0.8929	Alto
Coacalco de Berriozábal	083-2	2,827	2.03	12.11	9.19	2.03	48.39	0.68	0.00	1.09	5.21	-0.4582	Alto
Coacalco de Berriozábal	084-7	4,166	0.27	9.36	3.27	0.00	25.31	1.83	0.00	0.00	4.48	-1.0690	Muy alto
Coacalco de Berriozábal	085-1	3,809	0.54	10.34	3.49	0.00	28.60	0.00	0.00	0.00	6.46	-1.0184	Muy alto
Coacalco de Berriozábal	086-6	800	1.41	13.66	6.57	2.02	38.76	0.00	0.00	0.00	4.72	-0.6717	Alto
Coacalco de Berriozábal	087-0	236	0.00	12.50	0.00	0.00	19.57	0.00	0.00	0.00	0.00	-1.2646	Muy alto
Coacalco de Berriozábal	088-5	18,777	0.46	8.97	3.61	0.00	25.92	2.48	0.00	0.61	4.80	-1.0196	Muy alto
Coacalco de Berriozábal	089-A	10,871	0.26	8.12	2.63	0.00	25.83	3.97	0.00	0.00	4.05	-1.0516	Muy alto
Coatepec Harinas	008-3	1,311	4.96	18.90	23.20	2.39	24.27	7.19	4.58	34.31	0.78	0.6687	Medio
Coatepec Harinas	009-8	3,277	4.96	16.30	19.10	2.45	26.44	4.21	1.15	23.72	2.43	0.2401	Medio
Coatepec Harinas	010-0	2,266	4.21	14.12	19.02	2.48	20.68	4.17	1.19	19.84	5.02	0.0506	Medio
Coatepec Harinas	011-5	96	11.11	14.29	37.25	3.81	17.71	13.64	0.00	0.00	0.00	1.1103	Bajo
Cocotitlán	004-2	2,984	2.54	15.97	12.34	2.28	30.69	6.79	7.06	1.25	4.56	-0.0472	Alto
Cocotitlán	005-7	3,177	2.70	14.31	10.79	2.35	26.84	5.39	0.49	1.72	4.40	-0.3545	Alto
Cocotitlán	006-1	2,798	1.74	11.34	9.90	2.04	30.92	3.97	1.92	0.55	2.99	-0.5472	Alto
Cocotitlán	008-0	34	0.00	0.00	0.00	2.06	23.53	0.00	0.00	0.00	0.00	-1.6277	Muy alto
Cocotitlán	009-5	64	0.00	0.00	9.09	2.86	43.75	0.00	0.00	0.00	0.00	-1.1354	Muy alto
Cocotitlán	010-8	28	0.00	0.00	17.65	0.00	39.29	0.00	0.00	0.00	0.00	-0.9285	Muy alto
Cocotitlán	011-2	274	3.96	21.43	11.68	2.06	32.48	8.33	0.00	11.11	2.83	0.2065	Medio
Coyotepec	004-A	1,363	3.29	16.99	14.30	2.35	38.47	4.87	0.00	5.19	4.50	0.0061	Alto
Coyotepec	006-9	1,888	3.78	17.97	13.89	2.35	45.20	7.99	2.74	10.50	3.62	0.3326	Medio
Coyotepec	007-3	1,288	6.67	19.88	17.95	2.68	44.27	11.45	1.15	4.20	3.03	0.7281	Medio
Coyotepec	009-2	871	4.05	19.92	14.47	2.33	45.07	2.06	0.00	10.31	3.45	0.1592	Medio
Coyotepec	010-5	5,545	5.95	17.90	17.40	2.49	44.88	7.19	1.70	6.55	4.84	0.5060	Medio
Coyotepec	011-A	2,517	3.44	17.82	15.57	2.33	46.09	8.94	5.11	2.19	3.98	0.3781	Medio
Coyotepec	012-4	802	6.04	14.76	16.23	2.56	54.31	15.76	2.72	4.89	4.63	0.7896	Medio
Coyotepec	013-9	4,270	4.21	17.98	16.37	2.43	45.40	8.60	3.57	2.31	3.77	0.4064	Medio
Coyotepec	014-3	6,370	4.48	18.44	14.56	2.44	45.72	6.56	0.74	1.84	4.72	0.2677	Medio
Coyotepec	015-8	3,682	4.86	16.11	14.21	2.30	46.44	6.71	1.32	1.20	3.16	0.2067	Medio
Coyotepec	016-2	5,335	4.02	16.80	13.39	2.44	47.26	4.97	0.37	0.56	3.38	0.0742	Medio
Coyotepec	019-6	1,746	5.68	14.32	14.87	2.25	47.55	4.29	2.53	25.76	2.90	0.3798	Medio
Cuautitlán	002-8	3,461	1.25	8.82	7.96	0.00	39.27	2.18	0.00	0.00	2.07	-0.7457	Alto
Cuautitlán	003-2	1,726	1.27	14.90	7.81	0.00	47.83	0.00	0.00	0.00	2.23	-0.5345	Alto
Cuautitlán	004-7	2,810	1.30	7.02	9.11	2.17	37.21	0.60	0.00	0.00	3.54	-0.8287	Alto
Cuautitlán	005-1	1,266	3.89	5.26	11.92	2.07	40.05	3.30	0.00	0.00	3.83	-0.4985	Alto
Cuautitlán	008-5	702	4.85	13.77	13.20	2.15	48.47	0.00	0.00	2.56	2.22	-0.1442	Alto
Cuautitlán	009-A	3,483	3.22	14.95	11.37	2.13	41.22	0.60	0.60	0.72	4.36	-0.3044	Alto
Cuautitlán	010-2	4,758	3.45	15.52	12.73	2.03	50.26	1.08	0.00	0.50	3.84	-0.1342	Alto
Cuautitlán	011-7	404	3.36	10.91	13.48	2.19	51.78	0.00	0.00	0.00	6.08	-0.2670	Alto
Cuautitlán	012-1	3,584	2.53	15.87	10.16	2.09	42.86	0.52	0.00	0.00	5.42	-0.3463	Alto
Cuautitlán	013-6	3,701	3.50	14.77	13.56	2.34	39.46	0.00	0.00	0.00	6.59	-0.2586	Alto
Cuautitlán	021-0	2,180	0.84	12.27	4.00	0.00	33.85	0.00	0.00	0.00	5.00	-0.8813	Alto
Cuautitlán	023-A	4,114	1.04	11.75	6.70	2.03	28.58	0.00	0.00	0.00	7.55	-0.8317	Alto
Cuautitlán	024-4	2,986	0.52	11.89	3.76	0.00	31.29	0.00	0.00	0.00	4.56	0.9555	Muy alto
Cuautitlán	025-9	2,599	1.88	10.10	8.46	0.00	38.49	0.00	0.00	0.48	4.66	-0.6994	Alto
Cuautitlán	026-3	1,859	1.54	10.20	8.09	0.00	38.08	0.00	0.00	0.00	4.56	-0.7393	Alto
Cuautitlán	032-9	1,279	2.68	14.15	9.47	0.00	42.88	0.00	0.00	0.00	4.64	-0.4407	Alto
Cuautitlán	033-3	2,068	1.22	11.42	4.84	0.00	37.69	1.88	0.00	0.00	4.50	-0.7551	Alto
Cuautitlán	034-8	8,691	0.37	9.60	2.47	0.00	26.00	0.17	0.00	0.00	3.48	-1.1425	Muy alto
Cuautitlán	035-2	5,438	0.57	9.01	3.14	0.00	27.21	0.00	0.00	0.00	4.23	-1.1128	Muy alto
Cuautitlán	036-7	1,471	0.28	4.42	3.60	0.00	20.18	0.00	0.00	0.00	5.10	-1.3335	Muy alto
Cuautitlán	037-1	3,523	0.38	9.84	2.95	0.00	26.77	0.33	0.00	0.00	2.61	-1.1160	Muy alto
Cuautitlán	038-6	285	2.96	10.67	10.66	0.00	41.55	0.00	7.94	0.00	4.29	-0.3646	Alto
Cuautitlán	039-0	6,735	1.23	11.23	5.59	0.00	31.03	1.38	1.61	1.66	5.61	-0.7705	Alto
Cuautitlán	040-3	14,394	0.83	10.53	4.40	0.00	27.36	0.81	0.24	0.43	3.51	-0.9777	Muy alto
Cuautitlán	041-8	10,796	0.46	13.38	2.99	0.00	25.74	0.82	0.00	0.00	3.56	-0.9765	Muy alto
Cuautitlán	042-2	505	3.49	14.15	12.67	2.29	29.32	3.48	0.00	0.00	2.38	-0.3416	Alto
Cuautitlán	043-7	9,179	0.35	11.44	2.80	0.00	21.77	1.03	0.00	0.11	2.26	-1.1033	Muy alto
Cuautitlán	044-1	2,081	0.49	11.70	2.43	0.00	19.19	0.95	0.00	0.00	4.32	-1.1039	Muy alto
Cuautitlán	045-6	2,371	0.32	12.77	3.02	0.00	23.16	0.87	0.00	0.00	5.20	-1.0119	Muy alto
Cuautitlán	027-8	2,733	2.27	8.80	10.21	2.23	40.88	2.12	0.76	4.25	5.13	-0.5081	Alto
Cuautitlán	028-2	678	2.62	14.79	9.30	2.42	21.71	0.00	0.00	9.94	2.34	-0.6021	Alto
Cuautitlán	029-7	1,847	3.02	13.33	13.01	2.14	51.64	1.13	0.00	0.00	2.70	-0.2265	Alto
Cuautitlán	047-5	2,603	0.59	14.65	2.95	0.00	25.74	0.94	0.00	0.00	3.42	-0.9254	Muy alto
Cuautitlán	048-A	2,894	0.37	11.82	2.92	0.00	20.97	0.35	0.00	0.00	3.13	-1.1092	Muy alto
Cuautitlán	049-4	3,674	0.52	14.58	4.23	0.00	23.25	0.57	0.00	0.00	3.92	-0.9290	Muy alto
Cuautitlán	046-0	3,806	1.11	11.36	5.49	0.00	34.59	0.00	0.31	0.72	3.26	-0.8492	Alto
Chalco	012-9	3,537	2.42	9.97	10.27	2.18	44.37	1.68	0.00	0.90	1.91	-0.5184	Alto
Chalco	076-9	5,923	3.57	15.24	14.46	2.14	50.89	4.47	0.42	0.70	5.74	0.0782	Medio
Chalco	077-3	5,023	4.20	17.96	16.18	2.16	61.80	3.56	1.24	3.73	3.04	0.3553	Medio

Municipio	Área geoestadística Básica	Población	% de población de 15 años o más analfabeta	% de población de 3 a 14 años que no asiste a la escuela	% de población de 15 años y más con educación básica incompleta	Promedio de hijos nacidos vivos	% de población sin derecho-habiencia a servicios de salud	% de viviendas particulares habitadas con piso de tierra	% de viviendas particulares habitadas que no disponen de drenaje	% de viviendas particulares habitadas que no disponen de agua entubada de la red pública	% de población desocupada	Índice de desarrollo social y humano	Grado de Desarrollo Social y Humano
Chalco	078-8	4,015	4.42	14.98	16.70	2.34	54.89	4.11	0.00	0.00	3.79	0.1856	Medio
Chalco	079-2	3,202	3.67	20.67	14.55	2.25	58.13	5.70	0.00	0.40	4.09	0.3562	Medio
Chalco	080-5	2,991	3.33	18.95	16.59	2.30	54.73	3.96	0.55	1.09	3.35	0.2466	Medio
Chalco	081-A	5,373	3.93	18.04	15.87	2.42	54.82	3.89	0.30	0.45	4.12	0.2327	Medio
Chalco	082-4	5,430	4.47	16.97	16.11	2.25	55.78	4.41	0.00	0.45	6.82	0.2971	Medio
Chalco	083-9	4,506	4.56	15.08	17.15	2.59	58.11	4.84	0.00	0.00	5.25	0.2903	Medio
Chalco	093-2	5,830	4.74	17.19	17.24	2.19	56.91	3.75	0.00	0.27	3.27	0.2999	Medio
Chalco	094-7	2,394	6.18	19.43	19.32	2.18	60.13	3.58	0.00	0.00	6.85	0.5996	Medio
Chalco	113-1	7,656	5.39	18.17	17.77	2.29	58.89	6.88	0.23	0.56	5.23	0.5554	Medio
Chalco	120-1	4,084	2.74	12.38	10.33	2.05	48.32	1.24	0.00	1.24	3.39	-0.3692	Alto
Chalco	121-6	4,075	2.11	12.70	7.84	2.21	47.24	0.94	0.00	2.25	4.26	-0.4781	Alto
Chalco	122-0	4,510	2.29	15.10	11.19	2.13	50.74	3.24	1.05	1.31	5.89	-0.1358	Alto
Chalco	123-5	3,001	1.43	12.26	6.62	2.02	44.25	0.86	0.00	0.61	6.18	-0.6009	Alto
Chalco	128-8	4,938	2.45	13.08	9.86	2.08	52.93	2.71	0.00	0.66	4.11	-0.2729	Alto
Chalco	129-2	2,607	2.36	14.45	11.72	2.04	51.39	2.80	0.00	1.09	8.72	-0.1339	Alto
Chalco	130-5	2,978	2.77	14.71	10.65	2.07	43.50	1.05	0.00	0.00	6.76	-0.3120	Alto
Chalco	152-1	4,100	4.77	18.23	17.19	2.50	56.09	4.76	0.00	0.30	5.49	0.3881	Medio
Chalco	153-6	3,894	4.53	17.85	17.69	2.44	61.69	5.36	0.00	1.31	1.98	0.4240	Medio
Chalco	172-9	2,393	3.90	15.08	17.20	2.24	54.53	2.69	0.00	0.00	6.49	0.1472	Medio
Chalco	173-3	829	0.00	9.23	1.42	0.00	30.51	0.00	0.00	0.00	2.63	1.1776	Muy alto
Chalco	174-8	57	0.00	0.00	0.00	2.26	0.00	0.00	0.00	0.00	0.00	-1.8846	Muy alto
Chalco	175-2	136	0.00	16.13	7.61	3.14	49.63	0.00	0.00	10.00	0.00	-0.5049	Alto
Chalco	176-7	2,004	6.57	20.64	21.77	2.23	63.52	13.00	0.00	0.00	4.89	1.0915	Bajo
Chalco	177-1	105	0.00	0.00	8.82	2.50	43.81	0.00	0.00	0.00	0.00	-1.1427	Muy alto
Chalco	178-6	1,494	3.21	7.75	17.30	2.19	69.27	9.67	8.29	62.98	4.35	0.9577	Medio
Chalco	179-0	2,253	5.66	17.20	19.25	2.84	54.81	8.63	1.41	3.21	4.03	0.6358	Medio
Chalco	181-8	1,908	5.39	17.47	20.74	2.14	61.81	4.29	0.00	6.09	3.64	0.5844	Medio
Chalco	182-2	2,442	3.65	18.59	16.23	2.16	57.17	3.21	2.37	4.23	5.36	0.3323	Medio
Chalco	183-7	1,718	4.38	13.50	20.39	2.32	60.97	6.59	0.71	0.00	4.62	0.4242	Medio
Chalco	184-1	2,567	3.61	13.57	15.13	2.26	53.54	10.87	0.99	8.24	4.16	0.3631	Medio
Chalco	185-6	3,399	3.88	16.63	15.69	2.20	66.60	2.27	0.00	0.38	2.94	0.2284	Medio
Chalco	186-0	3,319	4.99	19.13	17.07	2.17	65.10	7.89	0.00	15.16	8.33	0.8019	Medio
Chalco	190-7	3,419	3.58	14.03	19.09	2.18	56.11	9.41	0.89	0.76	4.57	0.4085	Medio
Chalco	192-6	240	3.23	11.76	16.33	0.00	51.90	26.42	0.00	0.00	0.00	0.7153	Medio
Chalco	193-0	2,664	0.66	10.31	3.01	0.00	28.06	0.00	0.00	0.00	5.27	-1.0463	Muy alto
Chalco	201-7	1,735	3.64	13.90	15.38	2.36	62.13	4.27	0.00	5.21	2.95	0.1792	Medio
Chalco	202-1	4,623	4.32	13.75	17.59	2.11	57.22	9.11	0.94	2.54	5.30	0.4301	Medio
Chalco	203-6	4,617	3.50	16.23	14.87	2.18	52.29	3.18	0.00	0.44	4.25	0.0582	Medio
Chalco	204-0	5,932	4.44	17.47	16.75	2.17	57.90	6.32	0.35	0.63	4.42	0.4018	Medio
Chalco	205-5	3,124	6.07	14.37	18.42	2.14	57.27	9.84	0.54	4.58	5.35	0.6270	Medio
Chalco	206-A	3,274	3.98	13.78	16.33	2.08	56.42	4.35	1.02	2.30	3.57	0.1689	Medio
Chalco	207-4	136	4.65	23.08	8.64	2.30	57.35	0.00	0.00	0.00	0.00	0.0570	Medio
Chalco	208-9	10,250	0.71	6.98	4.03	0.00	43.62	1.44	0.00	0.15	4.58	-0.9060	Alto
Chalco	209-3	2,550	0.59	10.00	2.36	0.00	22.14	0.42	0.00	0.00	2.48	-1.1636	Muy alto
Chalco	210-6	1,774	1.25	11.84	5.44	0.00	27.08	0.62	0.00	0.00	4.09	-0.8875	Alto
Chalco	213-A	58	0.00	15.79	8.82	2.55	63.79	0.00	0.00	38.46	17.39	0.1294	Medio
Chalco	214-4	1,473	7.69	21.88	23.58	2.31	65.17	76.49	14.73	98.71	2.68	4.6232	Muy bajo
Chalco	216-3	5,707	0.58	12.93	3.75	2.03	28.04	0.32	0.00	0.00	4.01	-0.9486	Muy alto
Chalco	217-8	2,453	4.63	17.62	19.37	2.38	56.46	8.98	4.13	14.00	2.40	0.7418	Medio
Chalco	188-A	4,723	2.92	15.02	14.51	2.27	54.07	5.37	0.76	7.81	2.74	0.1286	Medio
Chalco	223-3	618	11.28	15.05	28.95	2.24	66.61	6.99	11.89	47.55	7.20	1.9220	Bajo
Chalco	224-8	165	6.31	20.83	21.70	0.00	63.64	21.43	0.00	69.05	7.58	2.0099	Muy bajo
Chalco	004-4	5,757	2.40	14.01	12.13	2.26	51.98	2.70	0.36	0.44	3.99	-0.1852	Alto
Chalco	109-5	1,141	2.77	15.57	10.63	2.28	55.04	3.26	0.00	3.99	0.00	-0.1258	Alto
Chalco	110-8	876	1.88	17.98	9.09	2.26	54.61	6.00	0.00	20.00	4.19	0.1304	Medio
Chalco	218-2	5,247	0.82	14.13	2.79	0.00	24.95	6.71	0.00	0.00	4.67	-0.7179	Alto
Chalco	219-7	61	0.00	0.00	12.50	2.38	34.43	0.00	0.00	0.00	0.00	-1.1353	Muy alto
Chalco	220-A	31	0.00	0.00	0.00	0.00	100.00	0.00	0.00	0.00	25.00	-0.4930	Alto
Chalco	221-4	25	0.00	0.00	0.00	2.82	68.00	0.00	0.00	0.00	0.00	-1.1422	Muy alto
Chalco	013-3	7,722	6.32	15.91	16.58	2.52	49.64	2.55	2.22	5.65	5.78	0.3399	Medio
Chalco	102-3	2,019	5.23	15.43	17.25	2.35	52.93	3.43	1.41	2.62	5.07	0.2899	Medio
Chalco	119-9	1,250	4.31	13.84	12.68	2.47	52.80	8.16	5.44	27.55	6.64	0.5223	Medio
Chalco	222-9	828	4.59	13.57	17.99	2.19	55.31	8.54	17.59	69.85	5.16	1.3161	Bajo
Chalco	189-4	3,626	3.76	14.22	15.27	2.31	51.97	8.32	13.00	19.61	4.15	0.6211	Medio
Chalco	097-0	631	4.10	18.18	15.40	2.13	51.43	10.74	4.03	17.45	4.98	0.6741	Medio
Chalco	154-0	4,363	4.94	13.07	16.68	2.28	60.58	4.22	0.66	4.32	4.46	0.2816	Medio
Chalco	155-5	2,448	1.54	16.37	15.64	2.24	54.27	5.39	1.01	4.04	4.46	0.3068	Medio
Chalco	195-A	973	8.07	14.19	19.68	2.12	58.10	5.15	1.29	3.86	5.42	0.6399	Medio
Chalco	199-8	146	4.44	26.09	18.60	0.00	66.43	0.00	0.00	0.00	0.00	0.5379	Medio
Chalco	200-2	143	0.00	0.00	5.81	0.00	58.02	0.00	0.00	0.00	0.00	-1.0775	Muy alto
Chalco	211-0	3,407	0.50	10.65	2.25	0.00	34.51	3.65	0.00	0.00	4.63	-0.8742	Alto
Chalco	215-9	71	0.00	27.27	13.16	2.48	49.30	0.00	0.00	80.00	0.00	0.6240	Medio
Chalco	228-6	47	0.00	50.00	13.33	2.29	63.83	0.00	0.00	0.00	0.00	0.8356	Medio
Chalco	115-0	4,150	9.02	16.46	25.66	2.46	62.78	19.36	6.05	17.42	4.37	1.7154	Bajo
Chalco	116-5	1,986	6.35	15.87	21.28	2.41	61.87	10.72	3.51	14.64	4.62	0.9978	Medio
Chalco	156-A	5,917	5.18	14.95	14.36	2.08	49.69	5.57	2.32	8.64	3.40	0.2754	Medio
Chalco	157-4	7,217	4.15	16.09	14.68	2.09	50.80	15.00	1.77	17.26	5.53	0.6953	Medio
Chalco	226-7	973	0.00	23.87	3.75	0.00	19.58	0.00	0.00	0.00	3.76	-0.7377	Alto
Chalco	227-1	3,168	0.28	19.09	2.99	0.00	19.97	0.31	0.00	0.00	3.49	-0.8523	Alto
Chalco	231-8	90	7.55	12.50	20.11	2.46	66.67	45.45	0.00	100.00	16.22	3.0507	Muy bajo
Chalco	007-8	3,782	3.27	13.11	17.57	2.91	55.09	7.12	1.00	0.87	4.19	0.2175	Medio
Chalco	099-A	658	4.38	10.73	14.22	2.59	59.39	7.04	2.82	2.11	1.64	0.1727	Medio
Chalco	100-4	1,466	3.75	18.14	16.41	2.42	60.54	5.00	9.71	28.24	3.89	0.7630	Medio
Chalco	101-9	859	2.95	16.96	12.32	2.16	52.94	8.02	3.21	9.63	6.46	0.3188	Medio
Chalco	111-2	3,940	4.11	15.27	15.94	2.43	60.29	6.95	2.00	7.77	8.60	0.4770	Medio
Chalco	112-7	4,684	3.99	16.52	15.49	2.42	59.49	6.67	6.04	11.88	6.54	0.5663	Medio
Chalco	098-5	846	1.33	13.00	10.90	2.07	48.99	0.00	0.00	0.00	6.42	-0.4369	Alto
Chalco	158-9	2,733	1.27	11.05	7.50	2.03	42.57	1.03	0.59	0.73	4.40	-0.6451	Alto
Chalco	159-3	2,082	2.60	12.90	10.77	2.15	36.38	0.78	0.00	0.00	7.48	-0.4570	Alto
Chalco	160-6	3,131	2.19	11.52	12.07	2.27	36.62	4.00	1.09	0.97	4.83	-0.3737	Alto
Chalco	187-5	378	2.30	10.53	13.22	2.11	45.11	8.05	0.00	0.00	10.34	-0.0897	Alto
Chalco	191-1	468	1.27	10.09	10.34	2.25	51.24	8.55	0.00	4.27	6.96	-0.1768	Alto
Chalco	198-3	265	5.97	26.67	17.39	2.11	54.75	0.00	0.00	0.00	6.74	0.5710	Medio
Chalco	101-0	4,969	3.87	15.79	16.04	2.42	66.80	11.56	3.06	34.60	4.99	0.9269	Medio
Chalco	162-3	5,557	5.10	17.36	15.81	2.49	69.10	14.00	24.92	38.53	6.41	1.6421	Bajo
Chalco	196-4	666	7.82	18.78	23.58	2.28	71.64	20.36	2.99	55.81	2.70	2.3794	Muy bajo
Chalco	212-5	16	0.00	0.00	57.14	2.40	62.50	0.00	0.00	0.00	0.00	0.5048	Medio
Chalco	229-0	28	15.00	0.00	30.00	3.78	78.57	0.00	0.00	88.89	0.00	1.6279	Bajo
Chalco	014-8	4,731	6.63	15.49	17.46	2.76	55.11	5.64	4.19	2.46	5.47	0.5515	Medio
Chalco	103-8	1,814	5.92	14.22	18.76	2.30	58.85	5.22	3.85	11.11	3.68	0.5740	Medio

Municipio	Area geoestadística Basica	Poblacion	% de población de 15 años o más analfabeta	% de poblacion de 3 a 14 años que no asiste a la escuela	% de población de 15 años y más con educación básica incompleta	Promedio de hijos nacidos vivos	% de población sin derecho-habiencia a servicios de salud	% de viviendas particulares habitadas con piso de tierra	% de viviendas particulares habitadas que no disponen de drenaje	% de viviendas particulares habitadas que no disponen de agua entubada de la red pública	% de población desocupada	Indice de desarrollo social y humano	Grado de Desarrollo Social y Humano
Chalco	107-6	3,988	8.25	17.04	19.91	2.36	60.40	8.22	4.32	26.05	5.24	1.1358	Bajo
Chalco	197-9	169	2.86	16.67	10.89	2.74	61.54	12.82	0.00	0.00	0.00	0.3041	Medio
Chalco	163-A	6,237	12.74	20.86	31.36	2.61	69.90	37.42	20.54	37.22	5.90	3.4729	Muy bajo
Chalco	164-4	6,193	13.03	19.83	28.80	2.65	65.08	25.43	15.03	34.25	14.47	2.8685	Muy bajo
Chapa de Mota	007-5	295	2.75	6.78	19.43	2.40	24.41	0.00	0.00	0.00	0.00	-0.6356	Alto
Chapa de Mota	014-5	112	4.29	12.12	18.46	2.75	29.46	0.00	0.00	0.00	9.09	-0.2254	Alto
Chapa de Mota	016-4	161	4.90	0.00	21.21	2.48	13.04	0.00	0.00	0.00	0.00	-0.7848	Alto
Chapa de Mota	017-9	346	2.85	9.64	14.77	2.11	19.36	0.00	0.00	0.00	6.29	-0.6554	Alto
Chapa de Mota	020-0	2,961	13.34	15.22	35.89	3.05	30.24	6.59	55.09	10.03	7.70	2.3826	Muy bajo
Chapa de Mota	018-3	4,638	11.57	18.29	30.17	2.89	26.55	1.63	23.01	3.84	1.00	1.2174	Bajo
Chapa de Mota	019-8	4,251	18.45	20.35	34.58	2.85	37.30	6.34	40.14	11.37	1.67	2.5638	Muy bajo
Chapultepec	004-9	3,256	2.09	12.07	12.31	2.26	18.58	1.95	0.00	1.11	4.56	-0.6496	Alto
Chapultepec	005-3	1,970	3.56	11.85	13.07	2.29	28.51	1.06	0.85	0.85	2.51	-0.4703	Alto
Chapultepec	006-8	540	1.15	19.08	7.67	2.20	27.43	0.00	0.00	0.00	2.11	-0.6346	Alto
Chapultepec	007-2	34	0.00	0.00	15.00	0.00	64.71	0.00	0.00	0.00	0.00	-0.7301	Alto
Chapultepec	008-7	204	7.76	13.33	25.22	2.54	37.75	0.00	10.00	0.00	10.67	0.5493	Medio
Chapultepec	009-1	2,602	0.23	11.99	2.27	0.00	22.67	0.86	0.00	0.00	3.18	-1.0950	Muy alto
Chiautla	003-1	702	0.94	5.37	4.92	0.00	31.42	1.98	0.00	0.00	2.26	-1.0595	Muy alto
Chiautla	004-6	535	2.59	13.51	11.57	2.20	53.57	0.00	0.00	4.65	1.42	-0.2866	Alto
Chiautla	005-0	340	2.18	10.00	14.03	2.38	40.36	0.00	0.00	8.33	3.33	-0.4438	Alto
Chiautla	010-1	3,571	1.93	11.99	10.62	0.00	56.11	3.91	0.49	2.20	2.43	-0.2394	Alto
Chiautla	011-6	2,958	1.90	10.31	10.81	2.05	50.02	2.29	0.00	1.29	1.38	-0.4452	Alto
Chiautla	012-0	96	0.00	30.43	13.11	2.07	56.25	0.00	0.00	0.00	0.00	0.1105	Medio
Chiautla	015-4	1,631	2.03	11.11	8.21	0.00	53.45	3.69	2.70	2.21	1.61	-0.3367	Alto
Chiautla	016-9	3,317	2.56	12.47	12.34	2.23	46.42	3.98	1.41	3.47	5.19	-0.1721	Alto
Chiautla	013-5	3,727	4.93	16.59	19.48	2.17	63.38	11.18	3.60	12.60	0.86	0.8459	Medio
Chicoloapan	006-2	2,115	3.62	16.67	9.27	0.00	39.00	3.72	0.71	4.78	4.40	0.1600	Alto
Chicoloapan	008-1	8,564	3.46	15.01	12.69	2.22	44.41	1.70	0.28	0.85	4.74	-0.1741	Alto
Chicoloapan	011-3	1,822	4.84	21.53	18.65	2.35	55.54	8.62	0.00	0.00	1.50	0.6268	Medio
Chicoloapan	012-8	7,327	2.98	13.84	12.06	2.18	50.68	1.85	0.00	0.23	6.45	-0.1781	Alto
Chicoloapan	013-2	3,703	4.93	16.61	17.27	2.34	55.62	3.24	0.00	0.67	5.31	0.2898	Medio
Chicoloapan	014-7	2,515	4.30	16.20	17.94	2.29	54.89	1.19	0.00	0.60	4.95	0.1690	Medio
Chicoloapan	016-6	7,834	4.16	15.92	14.99	2.11	53.41	4.20	0.41	11.48	4.17	0.2468	Medio
Chicoloapan	017-0	8,320	6.07	18.82	18.55	2.28	53.42	5.68	1.41	10.50	4.63	0.6432	Medio
Chicoloapan	018-5	8,137	3.01	14.04	11.08	2.17	49.46	0.85	0.00	0.32	3.84	-0.2595	Alto
Chicoloapan	019-A	5,684	5.36	18.29	15.96	2.32	45.45	1.01	0.29	12.09	4.06	0.2320	Medio
Chicoloapan	020-2	5,163	5.66	18.50	16.64	2.23	48.27	1.48	0.25	5.25	3.92	0.2649	Medio
Chicoloapan	021-7	5,946	4.47	16.70	17.33	2.33	54.59	1.84	0.00	0.35	3.56	0.1789	Medio
Chicoloapan	022-1	5,576	4.16	17.48	16.64	2.23	53.38	2.24	1.19	0.45	5.49	0.2118	Medio
Chicoloapan	023-6	1,197	4.74	14.67	15.60	2.12	57.57	4.83	2.60	18.96	8.85	0.4947	Medio
Chicoloapan	026-A	6,779	0.96	9.52	4.87	0.00	28.47	0.94	0.00	0.00	4.74	-0.9643	Muy alto
Chicoloapan	027-4	4,360	1.00	12.12	4.57	0.00	37.55	1.20	0.00	0.34	4.44	-0.7786	Alto
Chicoloapan	028-9	18,711	0.91	12.51	4.20	0.00	27.46	0.47	0.00	0.10	5.93	-0.9279	Muy alto
Chicoloapan	029-3	10,192	0.82	10.63	4.74	0.00	31.28	0.53	0.00	0.15	3.68	-0.9378	Muy alto
Chicoloapan	030-6	8,671	2.77	15.32	11.52	2.08	43.89	2.10	0.42	0.56	4.93	-0.2327	Alto
Chicoloapan	031-0	5,980	4.09	17.22	14.34	2.18	47.87	2.39	0.43	5.72	4.71	0.0965	Medio
Chicoloapan	032-5	8,572	0.90	13.81	3.67	0.00	29.57	0.61	0.00	0.26	3.78	-0.8743	Alto
Chicoloapan	033-A	4,085	1.17	11.95	5.54	0.00	32.84	0.00	0.00	0.45	3.25	-0.8522	Alto
Chicoloapan	034-4	6,703	0.73	13.77	4.33	0.00	31.30	0.77	0.00	0.00	3.72	-0.8449	Alto
Chicoloapan	035-9	6,197	1.09	12.17	5.29	0.00	31.92	1.13	0.00	0.00	5.33	-0.8060	Alto
Chicoloapan	036-3	9,881	0.99	13.51	5.16	0.00	34.46	0.57	0.11	0.15	4.45	-0.7723	Alto
Chicoloapan	037-8	4,207	0.75	12.32	4.30	0.00	26.88	0.61	0.35	7.36	3.83	-0.9173	Alto
Chicoloapan	052-2	4,728	0.80	13.01	4.29	0.00	28.26	1.36	0.00	0.00	5.86	-0.8531	Alto
Chiconcuac	003-A	5,793	2.13	16.97	10.86	2.25	59.10	2.76	1.51	1.60	2.91	-0.0454	Alto
Chiconcuac	004-4	4,691	2.14	15.66	11.50	2.04	61.68	3.59	1.40	1.50	1.56	-0.0291	Alto
Chiconcuac	007-8	5,810	2.89	13.60	13.46	2.20	69.73	1.90	1.08	1.16	1.09	0.0246	Alto
Chiconcuac	008-2	3,539	2.69	12.30	12.67	2.05	76.20	2.71	0.95	1.22	1.79	0.0511	Medio
Chiconcuac	009-7	1,709	0.80	13.85	7.42	0.00	68.69	3.22	2.14	5.63	0.61	-0.1966	Alto
Chiconcuac	010-A	196	4.76	13.33	15.32	2.21	54.08	0.00	21.43	21.43	7.06	0.5987	Medio
Chimalhuacán	003-7	3,637	3.45	15.80	13.25	2.28	52.88	2.18	0.73	2.90	5.68	0.0155	Alto
Chimalhuacán	004-1	4,385	2.90	13.36	12.94	2.35	54.59	2.53	0.58	11.00	8.43	0.0225	Alto
Chimalhuacán	008-A	10,446	4.11	17.87	16.05	2.31	50.12	2.42	0.00	4.87	5.17	0.1855	Medio
Chimalhuacán	009-4	9,573	4.64	17.91	17.28	2.29	55.74	2.32	0.12	0.54	6.52	0.2978	Medio
Chimalhuacán	010-7	7,543	5.51	18.07	19.53	2.31	54.24	1.74	0.26	0.84	5.65	0.3550	Medio
Chimalhuacán	011-1	11,949	4.37	17.67	18.09	2.16	53.78	3.11	0.13	0.45	4.66	0.2798	Medio
Chimalhuacán	012-6	11,734	3.46	17.27	16.38	2.28	53.93	2.33	0.17	2.87	4.22	0.1458	Medio
Chimalhuacán	014-0	4,885	2.61	14.49	12.82	2.06	53.80	7.85	2.32	4.73	8.53	0.2002	Medio
Chimalhuacán	015-A	12,089	4.04	16.75	14.42	2.35	49.77	2.64	0.44	3.01	7.74	0.1236	Medio
Chimalhuacán	017-9	14,302	5.10	17.47	17.06	2.19	48.03	5.90	1.66	3.72	5.50	0.3964	Medio
Chimalhuacán	018-3	10,051	3.34	17.05	15.52	2.14	54.62	1.92	0.00	0.54	4.88	0.0825	Medio
Chimalhuacán	019-8	13,252	4.31	18.31	16.66	2.23	47.16	3.50	0.36	2.11	5.40	0.2237	Medio
Chimalhuacán	029-1	2,781	5.25	19.28	19.47	2.33	47.88	2.20	0.00	0.59	4.80	0.3347	Medio
Chimalhuacán	030-4	2,873	4.74	18.51	17.54	2.42	52.24	2.69	0.40	0.40	6.14	0.3064	Medio
Chimalhuacán	031-9	4,951	3.46	18.52	15.95	2.42	52.23	1.12	0.00	0.56	6.86	0.1201	Medio
Chimalhuacán	032-3	7,538	4.86	17.66	18.75	2.21	51.53	4.62	0.16	0.68	4.50	0.3625	Medio
Chimalhuacán	033-8	4,641	5.10	19.73	16.27	2.18	55.98	4.51	0.00	1.82	5.93	0.4398	Medio
Chimalhuacán	034-2	3,707	4.20	17.83	17.33	2.40	58.42	5.11	0.00	1.22	5.84	0.3921	Medio
Chimalhuacán	035-7	3,393	5.47	18.77	18.56	2.35	53.48	2.81	0.00	0.49	6.01	0.4023	Medio
Chimalhuacán	036-1	5,383	4.82	20.98	19.21	2.28	49.26	8.54	1.53	1.45	3.58	0.6203	Medio
Chimalhuacán	037-6	6,378	5.12	19.60	19.37	2.33	53.59	4.71	0.76	0.26	3.83	0.4765	Medio
Chimalhuacán	038-0	8,493	4.85	17.16	18.63	2.27	54.30	4.53	0.00	0.82	5.51	0.3790	Medio
Chimalhuacán	039-5	6,908	5.29	18.63	19.10	2.30	54.25	3.83	0.00	0.59	5.73	0.4448	Medio
Chimalhuacán	041-2	10,050	4.34	18.11	16.93	2.21	54.58	5.01	0.15	0.58	6.56	0.3593	Medio
Chimalhuacán	049-9	11,319	3.71	19.08	15.26	2.20	54.62	4.43	0.00	0.24	3.35	0.2339	Medio
Chimalhuacán	051-6	4,756	4.54	21.31	16.21	2.11	58.84	7.88	0.00	2.06	7.50	0.6255	Medio
Chimalhuacán	052-0	6,834	3.13	16.75	13.33	2.20	56.65	8.60	0.31	2.93	3.55	0.2663	Medio
Chimalhuacán	053-5	5,780	3.67	17.46	15.31	2.09	54.26	1.90	0.00	0.59	4.12	0.0976	Medio
Chimalhuacán	054-A	9,187	3.27	16.13	24.95	2.08	56.63	3.96	0.12	0.74	2.19	0.3972	Medio
Chimalhuacán	055-4	6,548	5.02	19.79	17.29	2.17	56.74	3.01	0.00	0.88	4.82	0.3996	Medio
Chimalhuacán	056-9	5,588	4.69	17.59	16.72	2.42	49.15	1.55	0.37	2.06	7.01	0.1974	Medio
Chimalhuacán	057-3	6,138	3.12	17.55	14.04	2.28	48.79	2.09	0.00	0.44	4.67	-0.0212	Alto
Chimalhuacán	058-8	5,452	2.87	16.63	14.94	2.25	51.78	0.70	0.00	0.91	4.02	0.0616	Alto
Chimalhuacán	059-2	4,739	2.82	18.21	13.31	2.34	53.14	2.50	0.36	0.45	4.81	0.0298	Alto
Chimalhuacán	060-5	8,134	4.11	15.34	16.01	2.36	55.73	4.13	0.21	0.77	5.40	0.1960	Medio
Chimalhuacán	061-A	6,369	4.93	15.62	17.45	2.36	51.12	2.29	0.00	0.00	6.33	0.1859	Medio
Chimalhuacán	062-4	1,526	2.00	16.27	9.20	2.12	56.36	5.08	0.00	0.00	4.35	-0.0987	Alto
Chimalhuacán	063-9	5,970	3.82	15.09	17.22	2.24	56.27	1.47	0.47	0.40	4.47	0.1064	Medio
Chimalhuacán	064-3	6,274	4.40	16.00	19.12	2.43	51.87	1.72	0.00	0.49	6.46	0.2069	Medio
Chimalhuacán	065-8	7,012	3.17	15.79	13.30	2.29	46.68	2.42	0.28	1.75	4.57	-0.0924	Alto
Chimalhuacán	066-2	9,150	3.43	16.82	13.55	2.30	52.18	2.19	0.31	0.18	4.75	0.0059	Alto

Municipio	Area geoestadística Básica	Población	% de población de 15 años o más analfabeta	% de poblacion de 3 a 14 años que no asiste a la escuela	% de población de 15 años y más con educación básica incompleta	Promedio de hijos nacidos vivos	% de poblacion sin derecho-habiencia a servicios de salud	% de viviendas particulares habitadas con piso de tierra	% de viviendas particulares habitadas que no disponen de drenaje	% de viviendas particulares habitadas que no disponen de agua entubada de la red pública	% de población desocupada	Indice de desarrollo social y humano	Grado de Desarrollo Social y Humano
Chimalhuacán	067-7	7,808	3.48	13.52	14.50	2.22	55.77	2.79	0.00	0.16	4.86	-0.0131	Alto
Chimalhuacán	068-1	4,451	4.15	18.47	16.18	2.48	61.50	6.05	0.63	1.72	5.31	0.4530	Medio
Chimalhuacán	069-6	7,026	3.85	16.35	13.74	2.25	53.94	1.97	0.48	0.90	5.33	0.0527	Medio
Chimalhuacán	071-3	5,545	4.41	20.70	18.72	2.31	55.78	5.69	0.00	0.00	4.70	0.5084	Medio
Chimalhuacán	072-8	6,989	4.70	20.43	18.33	2.19	51.50	4.38	0.30	0.24	5.56	0.4321	Medio
Chimalhuacán	074-7	7,769	5.70	18.22	19.24	2.30	56.27	5.18	0.16	0.00	8.59	0.5657	Medio
Chimalhuacán	075-1	5,236	4.69	21.15	17.72	2.11	61.54	6.27	0.00	0.00	2.59	0.5702	Medio
Chimalhuacán	076-6	1,624	5.36	22.31	19.87	2.33	56.56	3.20	0.00	0.99	5.68	0.5974	Medio
Chimalhuacán	077-0	3,994	4.19	20.42	18.90	2.31	55.66	2.17	0.00	0.41	6.91	0.3924	Medio
Chimalhuacán	078-5	4,565	4.83	19.32	18.48	2.34	57.38	2.91	0.00	0.00	5.21	0.4081	Medio
Chimalhuacán	079-A	7,109	4.83	20.13	18.29	2.32	55.48	2.40	0.00	0.54	8.25	0.4302	Medio
Chimalhuacán	080-2	6,562	4.37	16.84	18.04	2.32	52.40	3.47	0.00	0.50	5.27	0.2546	Medio
Chimalhuacán	081-7	7,650	5.26	18.81	20.59	2.31	50.23	6.08	0.55	2.08	12.66	0.6367	Medio
Chimalhuacán	082-1	6,573	4.97	20.33	19.65	2.29	53.80	4.11	0.00	0.60	11.31	0.5670	Medio
Chimalhuacán	083-6	2,094	4.56	16.52	18.67	2.06	56.87	7.07	0.00	23.28	8.32	0.6872	Medio
Chimalhuacán	084-0	7,153	4.12	17.68	16.97	2.19	59.94	7.47	1.17	13.03	5.57	0.5943	Medio
Chimalhuacán	085-5	5,316	4.02	16.49	17.07	2.06	60.17	6.18	4.09	5.30	4.31	0.4829	Medio
Chimalhuacán	086-A	8,798	4.35	17.38	15.42	2.23	56.78	2.89	0.27	1.77	5.43	0.2378	Medio
Chimalhuacán	087-4	3,047	6.46	18.06	21.17	2.18	55.43	2.64	1.02	4.10	4.69	0.5729	Medio
Chimalhuacán	088-9	5,104	5.43	18.42	18.13	2.38	52.10	6.08	3.73	6.32	5.20	0.5912	Medio
Chimalhuacán	089-3	4,880	4.74	15.12	19.02	2.23	50.73	9.90	3.30	0.61	6.04	0.5399	Medio
Chimalhuacán	090-6	3,881	4.72	16.70	19.91	2.38	48.91	4.89	0.43	1.19	5.04	0.3535	Medio
Chimalhuacán	091-0	6,083	8.02	19.75	21.59	2.23	57.07	8.61	0.58	16.71	5.39	1.0849	Bajo
Chimalhuacán	092-5	1,576	3.83	13.94	16.82	2.24	52.61	8.54	0.00	18.84	6.10	0.4416	Medio
Chimalhuacán	093-A	3,444	7.55	19.84	21.48	2.22	59.01	7.46	17.80	47.51	5.93	1.6413	Bajo
Chimalhuacán	094-4	3,057	3.86	14.44	16.68	2.08	54.29	9.73	0.00	0.00	7.37	0.3692	Medio
Chimalhuacán	095-9	6,222	6.18	19.11	20.12	0.00	60.28	8.91	2.02	5.07	3.59	0.8504	Medio
Chimalhuacán	096-3	70	0.00	25.00	21.74	2.17	74.29	0.00	0.00	0.00	0.00	0.3884	Medio
Chimalhuacán	097-8	800	4.69	15.77	17.32	2.12	66.58	3.14	0.00	3.14	5.67	0.3899	Medio
Chimalhuacán	098-2	2,570	3.28	17.31	15.90	2.27	49.22	4.75	0.65	3.27	4.87	0.1772	Medio
Chimalhuacán	099-7	3,385	6.20	19.05	20.66	2.22	54.48	7.11	3.36	85.66	4.49	1.4708	Bajo
Chimalhuacán	100-1	1,977	5.03	18.32	21.14	2.40	54.08	17.65	2.61	1.31	8.15	1.0598	Bajo
Chimalhuacán	101-6	5,126	4.91	16.58	17.41	2.24	54.41	6.47	0.62	0.46	8.07	0.4378	Medio
Chimalhuacán	102-0	6,574	5.84	20.16	18.68	2.19	58.66	4.52	2.61	0.95	6.98	0.6599	Medio
Chimalhuacán	103-5	12,431	3.13	17.23	16.11	2.15	53.85	5.19	0.69	2.01	6.74	0.2496	Medio
Chimalhuacán	104-A	16,477	4.69	17.74	18.81	2.10	54.61	10.90	0.68	1.09	7.24	0.6617	Medio
Chimalhuacán	105-4	1,824	4.10	18.53	17.31	0.00	55.52	13.08	3.27	2.80	6.21	0.7444	Medio
Chimalhuacán	106-9	1,978	4.89	16.50	18.80	2.01	54.31	18.90	0.00	0.66	8.65	0.9186	Medio
Chimalhuacán	107-3	789	6.95	25.61	22.57	2.26	58.97	11.70	12.87	2.34	5.68	1.4848	Bajo
Chimalhuacán	108-8	1,454	11.53	17.14	25.37	2.20	56.02	8.36	1.55	97.21	6.70	2.0543	Muy bajo
Chimalhuacán	109-2	323	0.00	11.76	12.94	0.00	66.25	5.63	0.00	0.00	5.66	-0.1220	Alto
Chimalhuacán	110-5	644	4.09	14.57	22.31	2.23	44.10	13.10	2.07	25.52	2.06	0.7639	Medio
Chimalhuacán	111-A	30	0.00	0.00	0.00	0.00	70.00	0.00	0.00	0.00	0.00	1.1203	Muy alto
Chimalhuacán	112-4	462	5.17	16.06	19.22	0.00	58.50	18.56	25.77	0.00	7.98	1.4570	Bajo
Chimalhuacán	114-3	1,148	5.43	10.61	19.92	2.21	50.78	9.78	1.81	0.00	11.65	0.4951	Medio
Chimalhuacán	118-1	1,159	3.14	15.99	14.09	0.00	65.60	11.15	2.70	3.04	4.67	0.5153	Medio
Chimalhuacán	119-6	588	4.52	11.05	16.02	2.07	58.50	2.84	0.00	0.00	24.69	0.2885	Medio
Chimalhuacán	121-3	3,059	7.60	16.67	24.53	2.28	56.29	13.43	6.00	44.86	5.20	1.5559	Bajo
Chimalhuacán	124-7	846	5.94	14.90	20.40	2.11	53.99	10.99	27.23	10.99	10.32	1.3354	Bajo
Chimalhuacán	125-1	6,925	5.23	17.11	20.36	2.13	55.93	28.12	7.95	25.05	9.28	1.7293	Bajo
Chimalhuacán	126-6	390	5.14	8.76	24.64	2.60	47.30	16.90	0.00	0.00	7.14	0.6856	Medio
Chimalhuacán	127-0	564	10.03	23.56	24.93	2.19	56.15	7.76	0.00	97.41	4.04	2.0700	Muy bajo
Chimalhuacán	128-5	137	7.23	15.22	29.63	2.16	63.50	0.00	0.00	0.00	18.75	0.8907	Medio
Chimalhuacán	129-A	5,251	7.17	20.74	22.67	2.21	58.41	16.46	1.67	35.34	5.63	1.5750	Bajo
Chimalhuacán	130-2	1,019	4.96	21.15	19.71	2.16	63.55	14.73	0.00	1.55	3.21	0.9949	Medio
Chimalhuacán	131-7	4,019	3.79	21.24	14.33	2.15	54.17	2.95	0.00	0.42	8.50	0.2872	Medio
Chimalhuacán	132-1	5,108	4.54	16.69	15.83	2.22	58.10	2.86	0.00	0.33	3.96	0.2184	Medio
Chimalhuacán	133-6	8,617	3.39	17.74	15.17	2.16	59.40	4.75	0.24	1.02	3.29	0.2415	Medio
Chimalhuacán	134-0	6,499	3.59	15.24	15.23	2.16	52.76	7.67	0.52	8.06	6.55	0.3126	Medio
Chimalhuacán	135-5	391	0.00	15.38	5.24	2.01	47.06	5.38	0.00	29.03	3.29	-0.2306	Alto
Chimalhuacán	136-A	4,376	3.31	15.92	12.44	2.12	55.96	1.21	0.28	4.00	7.09	0.0028	Alto
Chimalhuacán	137-4	7,272	4.76	17.64	17.02	2.17	53.81	7.78	3.35	3.05	3.17	0.5089	Medio
Chimalhuacán	138-9	6,753	2.20	17.87	8.32	0.00	45.40	2.28	0.29	5.74	5.08	-0.2160	Alto
Chimalhuacán	139-3	774	9.00	16.39	25.05	2.36	69.25	17.44	13.37	26.74	4.83	1.9236	Bajo
Chimalhuacán	140-6	3,494	5.91	15.73	21.41	2.17	61.97	9.98	3.65	20.56	4.96	1.0002	Medio
Chimalhuacán	141-0	3,620	5.31	21.39	20.22	2.17	61.36	21.40	5.73	43.63	5.41	1.7582	Bajo
Chimalhuacán	142-5	2,541	5.08	17.26	19.31	2.14	66.16	5.66	0.69	7.72	6.88	0.6770	Medio
Chimalhuacán	143-A	2,386	4.66	17.34	17.60	2.13	62.27	6.40	1.13	7.34	5.88	0.5790	Medio
Chimalhuacán	144-4	2,980	3.85	16.01	15.65	2.11	52.65	8.96	2.39	75.82	5.45	1.0214	Bajo
Chimalhuacán	145-9	3,440	5.01	17.90	18.05	2.25	56.43	8.78	4.85	70.64	4.58	1.2589	Bajo
Chimalhuacán	146-3	3,859	4.58	17.26	17.72	2.18	62.34	11.92	8.56	28.59	4.49	1.0851	Bajo
Chimalhuacán	147-8	2,206	5.45	17.57	20.64	2.11	66.06	14.57	6.28	41.90	4.88	1.4511	Bajo
Chimalhuacán	148-2	4,003	7.59	19.12	24.54	2.20	63.60	18.94	9.13	97.52	5.93	2.4381	Muy bajo
Chimalhuacán	149-7	3,646	6.19	18.02	23.18	2.26	60.78	13.69	28.52	98.99	3.93	2.4158	Muy bajo
Chimalhuacán	150-A	2,502	4.26	18.62	15.70	2.04	60.69	5.47	11.62	97.09	4.54	1.4501	Bajo
Chimalhuacán	151-4	4,835	3.49	16.97	17.43	2.17	56.76	8.99	5.56	88.23	4.65	1.2874	Bajo
Chimalhuacán	152-9	1,624	3.15	12.90	14.24	2.01	56.72	6.15	3.48	93.05	2.38	0.9082	Medio
Chimalhuacán	153-3	2,144	5.39	18.86	21.55	2.24	69.88	18.53	4.63	97.89	4.32	2.1452	Muy bajo
Chimalhuacán	154-8	3,449	7.17	17.51	20.43	2.27	61.48	16.25	8.56	98.74	4.32	2.0955	Muy bajo
Chimalhuacán	155-2	2,557	6.28	16.63	22.99	2.40	60.28	13.49	31.42	98.52	6.78	2.4455	Muy bajo
Chimalhuacán	156-7	1,044	6.16	17.55	22.82	2.25	70.76	15.61	20.68	98.31	5.46	2.4256	Muy bajo
Chimalhuacán	157-1	1,069	7.44	22.46	22.63	2.26	65.94	20.42	2.92	97.92	7.97	2.4652	Muy bajo
Chimalhuacán	158-6	1,522	9.53	23.11	29.22	2.45	68.17	24.85	29.64	98.80	10.56	3.5643	Muy bajo
Chimalhuacán	159-0	1,016	6.03	18.73	25.17	2.46	72.84	39.11	28.44	96.44	17.08	3.6679	Muy bajo
Chimalhuacán	160-3	654	9.07	27.35	25.90	2.47	70.52	36.50	13.87	98.54	5.81	3.6503	Muy bajo
Chimalhuacán	161-8	89	8.00	24.14	25.53	0.00	62.92	0.00	28.57	57.14	0.00	1.9282	Bajo
Chimalhuacán	162-2	115	12.50	15.79	40.58	2.50	54.78	44.44	18.52	100.00	0.00	4.0876	Muy bajo
Chimalhuacán	163-7	197	12.38	22.08	27.88	2.45	59.28	20.83	10.42	95.83	0.00	2.9109	Muy bajo
Chimalhuacán	164-1	308	9.09	18.02	36.84	2.86	6.49	24.64	11.59	97.10	0.00	2.4236	Muy bajo
Donato Guerra	003-4	980	5.16	14.34	21.22	2.59	36.51	1.22	4.07	71.14	5.71	0.7610	Medio
Donato Guerra	008-7	3,630	18.92	27.33	44.00	3.19	32.19	15.89	54.04	49.54	12.44	4.1204	Muy bajo
Donato Guerra	007-2	4,996	26.81	33.16	59.80	3.19	32.09	35.86	62.27	33.41	12.61	6.0438	Muy bajo
Ecatepec de Morelos	003-1	4,610	2.86	15.07	15.40	2.13	44.05	1.31	0.26	0.35	3.10	-0.1729	Alto
Ecatepec de Morelos	005-0	5,794	1.01	7.04	6.47	2.06	33.45	0.38	0.00	3.21	6.93	-0.9064	Alto
Ecatepec de Morelos	006-5	3,429	0.59	9.72	4.94	0.00	39.43	0.89	0.00	0.00	5.88	-0.8491	Alto
Ecatepec de Morelos	007-A	2,097	2.28	13.35	9.92	2.24	45.99	1.42	0.00	0.00	8.70	-0.3463	Alto
Ecatepec de Morelos	008-4	682	0.90	8.18	6.86	0.00	48.82	0.00	0.00	0.00	9.01	-0.7130	Alto
Ecatepec de Morelos	009-9	2,561	1.60	15.38	10.21	2.35	44.41	1.01	0.00	1.01	6.02	-0.3717	Alto
Ecatepec de Morelos	010-1	5,214	2.84	14.45	13.06	2.30	40.53	0.92	0.00	9.46	6.37	-0.2036	Alto
Ecatepec de Morelos	012-0	3,270	3.93	18.84	13.43	2.26	51.35	0.37	0.00	6.85	3.24	0.0602	Medio

Municipio	Area geoestadística Básica	Población	% de población de 15 años o más analfabeta	% de población de 3 a 14 años que no asiste a la escuela	% de población de 15 años y más con educación básica incompleta	Promedio de hijos nacidos vivos	% de población sin derecho-habiencia a servicios de salud	% de viviendas particulares habitadas con piso de tierra	% de viviendas particulares habitadas que no disponen de drenaje	% de viviendas particulares habitadas que no disponen de agua entubada de la red pública	% de población desocupada	Indice de desarrollo social y humano	Grado de Desarrollo Social y Humano
Ecatepec de Morelos	013-5	2,345	2.81	13.30	10.87	2.34	39.86	0.00	0.00	3.90	2.52	-0.4426	Alto
Ecatepec de Morelos	014-A	2,076	2.01	10.03	9.17	2.06	39.53	2.50	0.00	0.72	7.64	-0.5323	Alto
Ecatepec de Morelos	015-4	3,512	1.16	9.16	6.85	0.00	37.88	0.50	0.00	0.80	4.67	-0.8116	Alto
Ecatepec de Morelos	017-3	3,436	1.61	10.94	7.77	2.36	35.75	1.82	0.00	0.00	3.05	-0.6978	Alto
Ecatepec de Morelos	018-8	6,588	1.49	8.65	6.32	0.00	31.14	0.58	0.00	0.00	5.16	-0.8937	Alto
Ecatepec de Morelos	019-2	3,939	1.15	11.10	10.54	2.06	40.26	1.20	0.00	0.55	3.84	-0.5994	Alto
Ecatepec de Morelos	020-5	1,953	1.22	9.29	6.68	2.16	32.83	0.88	0.00	0.00	5.13	-0.8505	Alto
Ecatepec de Morelos	021-A	3,392	1.91	12.30	8.06	2.13	33.61	1.96	0.00	0.00	2.63	-0.6492	Alto
Ecatepec de Morelos	023-9	3,244	2.67	13.93	11.14	2.08	41.44	3.39	0.00	24.21	6.39	-0.0623	Alto
Ecatepec de Morelos	024-3	1,833	1.93	10.91	8.08	0.00	38.13	0.00	0.00	2.40	7.15	-0.6382	Alto
Ecatepec de Morelos	025-8	2,734	1.87	15.42	9.37	2.19	38.06	0.42	0.00	0.00	9.45	-0.4364	Alto
Ecatepec de Morelos	026-2	4,573	3.87	13.67	14.68	2.29	39.62	0.43	0.00	0.43	5.63	-0.2272	Alto
Ecatepec de Morelos	027-7	5,134	1.89	11.96	8.59	2.14	35.24	1.06	0.00	0.30	6.29	-0.6134	Alto
Ecatepec de Morelos	032-8	4,297	2.21	10.06	9.08	2.07	38.90	0.64	0.00	0.00	5.08	-0.6315	Alto
Ecatepec de Morelos	033-2	4,271	3.47	16.48	11.91	2.14	38.14	0.72	0.00	0.45	5.09	-0.2570	Alto
Ecatepec de Morelos	036-6	3,241	2.22	8.98	10.25	2.15	37.63	0.46	0.00	0.00	3.89	-0.6656	Alto
Ecatepec de Morelos	037-0	1,316	1.55	7.46	6.07	0.00	37.13	0.82	0.00	0.00	7.92	-0.8289	Alto
Ecatepec de Morelos	038-5	1,697	0.53	8.88	7.07	2.23	39.70	0.90	0.00	0.00	5.55	-0.8176	Alto
Ecatepec de Morelos	039-A	1,814	1.36	8.46	9.47	2.17	33.78	0.84	0.00	0.00	3.47	-0.7963	Alto
Ecatepec de Morelos	040-2	3,355	2.38	13.13	9.69	2.26	43.43	1.15	0.00	0.00	3.58	-0.4532	Alto
Ecatepec de Morelos	041-7	1,668	1.54	9.18	8.95	2.01	36.61	1.51	0.00	0.00	4.67	-0.7069	Alto
Ecatepec de Morelos	042-1	1,931	2.24	7.76	7.27	2.07	32.50	0.81	0.00	0.00	4.86	-0.8248	Alto
Ecatepec de Morelos	043-6	5,484	1.58	13.26	9.95	2.06	38.00	0.71	0.00	0.43	4.85	-0.5495	Alto
Ecatepec de Morelos	044-0	5,172	2.61	10.03	10.03	2.40	34.04	0.59	0.00	8.99	4.29	-0.5649	Alto
Ecatepec de Morelos	045-5	7,317	1.47	13.25	7.33	0.00	33.26	0.71	0.00	0.38	3.44	-0.7045	Alto
Ecatepec de Morelos	046-A	3,156	2.52	16.69	12.22	2.11	35.62	3.35	0.48	12.46	8.17	-0.0864	Alto
Ecatepec de Morelos	047-4	2,569	2.67	12.04	10.28	2.14	35.71	1.48	0.00	5.61	5.75	-0.4495	Alto
Ecatepec de Morelos	048-9	1,998	2.27	11.45	8.99	2.06	38.19	0.56	0.00	0.00	2.73	-0.6241	Alto
Ecatepec de Morelos	049-3	1,622	1.84	10.57	9.91	2.03	37.95	0.00	0.00	0.00	5.08	-0.6485	Alto
Ecatepec de Morelos	050-6	1,837	2.78	12.20	8.83	2.07	41.80	0.00	0.00	0.00	2.92	-0.5494	Alto
Ecatepec de Morelos	051-0	3,752	0.75	11.62	4.00	2.04	31.80	0.69	0.00	0.00	6.15	-0.8924	Alto
Ecatepec de Morelos	052-5	6,027	1.28	11.36	5.82	2.02	29.75	0.94	0.00	0.50	8.52	-0.7922	Alto
Ecatepec de Morelos	053-A	1,319	1.69	12.76	8.85	0.00	40.55	0.00	0.00	0.00	6.96	-0.5674	Alto
Ecatepec de Morelos	054-4	1,895	1.82	9.88	9.91	2.17	37.78	0.00	0.00	0.00	7.71	-0.6422	Alto
Ecatepec de Morelos	055-9	1,803	1.58	10.83	8.59	2.01	33.46	1.03	0.00	0.00	5.77	-0.7002	Alto
Ecatepec de Morelos	056-3	5,880	1.36	9.02	8.25	2.23	31.52	0.70	0.00	0.42	5.87	-0.8120	Alto
Ecatepec de Morelos	057-8	7,862	1.41	11.15	8.50	2.18	34.07	1.18	0.00	5.80	5.27	-0.6471	Alto
Ecatepec de Morelos	058-2	11,491	3.12	16.59	13.77	2.12	46.12	1.42	0.00	0.00	4.98	-0.1138	Alto
Ecatepec de Morelos	059-7	1,798	1.23	13.26	11.88	2.07	39.55	0.00	0.00	0.00	7.78	-0.4922	Alto
Ecatepec de Morelos	061-4	4,839	1.32	12.17	8.45	2.14	36.67	0.56	0.00	0.00	6.49	-0.6506	Alto
Ecatepec de Morelos	062-9	4,450	1.18	10.86	7.68	0.00	34.61	1.01	0.00	0.51	5.15	-0.7440	Alto
Ecatepec de Morelos	063-3	4,407	0.58	10.11	5.18	0.00	32.48	2.49	0.00	7.20	4.93	-0.7975	Alto
Ecatepec de Morelos	064-8	6,260	2.20	15.80	10.25	2.22	44.75	1.49	0.00	6.96	3.76	-0.2724	Alto
Ecatepec de Morelos	066-7	2,547	4.20	17.11	17.64	2.21	40.48	1.52	0.91	21.31	3.65	0.2180	Medio
Ecatepec de Morelos	068-6	7,041	2.16	15.25	10.08	2.19	42.65	0.76	0.00	0.43	3.82	-0.4027	Alto
Ecatepec de Morelos	070-3	5,272	3.56	16.09	15.39	2.23	41.15	0.56	0.00	1.55	3.46	-0.1425	Alto
Ecatepec de Morelos	071-8	2,777	1.98	10.49	9.78	0.00	34.72	1.90	0.00	0.41	3.57	-0.6269	Alto
Ecatepec de Morelos	072-2	5,782	2.35	14.35	12.85	2.16	41.11	0.47	0.00	0.54	5.70	-0.3403	Alto
Ecatepec de Morelos	073-7	7,875	4.12	13.23	14.96	2.26	37.80	0.45	0.00	0.00	5.47	-0.2409	Alto
Ecatepec de Morelos	074-1	5,025	3.39	16.39	12.95	2.13	36.56	0.55	0.00	0.31	5.57	-0.2528	Alto
Ecatepec de Morelos	075-6	6,173	3.19	14.97	13.60	2.23	40.90	0.45	0.00	0.00	4.33	-0.2664	Alto
Ecatepec de Morelos	076-0	5,046	2.11	15.12	10.30	2.08	38.69	0.38	0.00	0.00	5.79	-0.4404	Alto
Ecatepec de Morelos	078-A	7,081	3.03	16.84	13.21	2.19	40.51	3.65	2.02	13.88	6.64	0.0703	Medio
Ecatepec de Morelos	079-4	802	2.36	11.11	9.27	2.10	44.65	1.38	0.00	31.34	6.88	-0.2001	Alto
Ecatepec de Morelos	080-7	5,151	4.37	14.68	15.43	2.27	40.35	0.60	0.00	0.45	5.86	-0.1214	Alto
Ecatepec de Morelos	081-1	5,875	3.56	17.49	14.62	2.26	44.14	1.23	0.00	0.55	4.20	-0.0632	Alto
Ecatepec de Morelos	082-6	4,747	4.13	16.88	14.28	2.28	40.30	1.01	0.00	0.00	3.72	-0.1158	Alto
Ecatepec de Morelos	083-0	5,418	2.85	13.50	12.16	2.18	38.39	0.59	0.00	0.00	5.04	-0.3937	Alto
Ecatepec de Morelos	084-5	4,087	3.66	14.92	15.90	2.29	47.66	1.98	0.00	2.67	3.14	-0.0309	Alto
Ecatepec de Morelos	085-A	6,163	3.58	14.84	16.21	2.31	41.54	0.43	0.00	1.91	4.98	-0.1362	Alto
Ecatepec de Morelos	086-4	5,984	3.92	15.74	14.20	2.30	41.56	0.46	0.00	0.79	4.55	-0.1581	Alto
Ecatepec de Morelos	087-9	4,368	3.55	14.77	13.68	2.32	39.08	0.56	0.00	0.00	3.62	-0.2714	Alto
Ecatepec de Morelos	088-3	5,491	4.27	14.27	16.59	2.31	40.49	0.86	0.00	0.22	4.19	-0.1176	Alto
Ecatepec de Morelos	089-8	2,638	2.83	15.91	14.60	2.28	39.12	1.01	0.00	0.00	5.02	-0.2211	Alto
Ecatepec de Morelos	090-0	5,924	3.44	16.99	13.72	2.17	43.10	1.78	0.00	0.53	5.05	-0.0959	Alto
Ecatepec de Morelos	091-5	5,975	3.96	14.29	15.39	2.34	44.13	0.60	0.00	0.87	7.25	-0.1010	Alto
Ecatepec de Morelos	093-4	3,177	2.05	14.57	10.67	2.12	46.58	0.38	0.00	0.00	5.21	-0.3724	Alto
Ecatepec de Morelos	094-9	3,623	2.98	15.43	14.26	2.25	50.71	1.60	0.00	2.05	0.47	-0.1258	Alto
Ecatepec de Morelos	095-3	3,048	3.55	17.42	16.03	2.38	47.19	3.04	0.00	1.39	1.60	0.0508	Medio
Ecatepec de Morelos	096-8	4,225	3.46	17.53	13.25	2.25	53.13	1.11	0.00	0.28	2.76	-0.0352	Alto
Ecatepec de Morelos	097-2	2,964	3.66	14.85	13.29	2.23	44.71	1.17	0.00	0.91	4.16	-0.1756	Alto
Ecatepec de Morelos	098-7	1,620	3.71	16.26	14.09	2.31	44.66	1.31	0.00	2.36	2.89	0.1002	Alto
Ecatepec de Morelos	099-1	2,853	3.42	14.83	13.54	2.25	44.22	1.06	0.00	0.00	1.55	-0.2332	Alto
Ecatepec de Morelos	100-6	10,242	2.57	14.42	12.11	2.15	29.29	0.52	0.00	0.56	4.38	-0.4886	Alto
Ecatepec de Morelos	101-0	8,249	3.62	18.60	12.38	2.09	51.38	0.99	0.00	0.13	3.46	-0.0321	Alto
Ecatepec de Morelos	102-5	3,642	2.46	12.83	10.40	2.06	48.11	0.45	0.00	0.34	4.25	-0.3989	Alto
Ecatepec de Morelos	103-A	4,103	3.45	19.16	13.76	2.23	40.31	1.63	0.00	5.25	6.25	-0.0042	Alto
Ecatepec de Morelos	104-4	6,377	2.61	16.39	13.13	2.28	41.35	0.36	0.00	0.24	6.06	-0.2484	Alto
Ecatepec de Morelos	105-9	355	3.46	15.79	15.16	2.03	44.23	3.81	0.00	0.00	7.05	0.0146	Alto
Ecatepec de Morelos	106-3	6,479	3.36	17.00	15.14	2.32	47.43	1.28	0.00	1.97	3.68	-0.0331	Alto
Ecatepec de Morelos	107-8	7,663	3.20	16.11	14.17	2.18	51.31	0.85	0.00	2.64	5.01	-0.0525	Alto
Ecatepec de Morelos	108-2	5,408	1.60	15.91	8.08	0.00	43.13	2.65	0.00	0.43	4.56	-0.3959	Alto
Ecatepec de Morelos	110-A	4,017	1.21	11.27	6.69	0.00	41.12	0.29	0.00	0.39	5.96	-0.7039	Alto
Ecatepec de Morelos	111-4	2,277	3.20	16.12	13.85	2.21	40.74	0.81	0.00	0.00	4.48	-0.2082	Alto
Ecatepec de Morelos	114-8	7,808	2.67	17.75	12.71	2.12	55.05	0.77	0.00	0.87	3.89	-0.0687	Alto
Ecatepec de Morelos	115-2	8,054	3.25	17.43	13.78	2.29	54.00	0.59	0.00	2.67	4.25	-0.0072	Alto
Ecatepec de Morelos	116-7	7,566	2.70	15.52	12.32	2.24	50.77	0.91	0.00	0.86	4.81	-0.1814	Alto
Ecatepec de Morelos	118-6	3,392	1.13	10.91	6.33	0.00	43.77	1.00	0.00	0.45	6.12	-0.6748	Alto
Ecatepec de Morelos	119-0	6,221	3.66	17.10	14.36	2.27	42.84	0.90	0.00	2.40	3.35	-0.0974	Alto
Ecatepec de Morelos	120-3	1,482	2.62	19.21	11.50	2.02	42.09	7.07	4.63	11.46	7.86	0.2541	Medio
Ecatepec de Morelos	121-8	1,474	1.18	8.05	6.92	2.19	38.87	3.75	0.75	1.00	6.24	-0.6809	Alto
Ecatepec de Morelos	122-2	1,212	1.31	8.82	6.92	2.13	34.29	3.09	1.85	5.25	5.92	-0.6667	Alto
Ecatepec de Morelos	123-7	1,720	3.09	14.34	10.17	2.08	32.43	7.16	6.32	10.53	7.30	0.0021	Alto
Ecatepec de Morelos	124-1	2,739	5.49	18.56	14.38	2.10	46.04	2.40	1.13	3.95	10.13	0.2772	Medio
Ecatepec de Morelos	125-6	3,248	2.69	15.98	14.25	2.29	51.12	1.32	0.00	0.96	5.22	-0.0855	Alto
Ecatepec de Morelos	126-0	3,628	3.63	13.67	14.87	2.40	48.90	0.80	0.00	0.00	2.93	-0.1588	Alto
Ecatepec de Morelos	127-5	3,680	3.25	13.20	11.73	2.25	48.15	0.52	0.00	0.73	5.03	-0.2799	Alto
Ecatepec de Morelos	128-A	3,834	2.31	14.90	11.75	2.28	53.34	0.70	0.00	0.00	7.05	-0.2047	Alto
Ecatepec de Morelos	129-4	5,833	2.62	14.66	12.98	2.18	51.10	0.75	0.00	0.37	5.46	-0.1945	Alto
Ecatepec de Morelos	131-1	6,509	1.61	12.83	6.92	0.00	39.11	0.35	0.18	0.18	4.14	-0.6606	Alto

Municipio	Area geoestadística Básica	Población	% de poblacion de 15 años o más analfabeta	% de población de 3 a 14 años que no asiste a la escuela	% de población de 15 años y más con educación básica incompleta	Promedio de hijos nacidos vivos	% de población sin derecho-habiencia a servicios de salud	% de viviendas particulares habitadas con piso de tierra	% de viviendas particulares habitadas que no disponen de drenaje	% de viviendas particulares habitadas que no disponen de agua entubada de la red publica	% de población desocupada	Indice de desarrollo social y humano	Grado de Desarrollo Social y Humano
Ecatepec de Morelos	134-5	2,178	1.52	9.70	8.57	2.10	38.02	0.00	0.00	0.00	1.32	-0.7818	Alto
Ecatepec de Morelos	135-A	4,820	2.23	15.04	10.66	2.04	48.18	3.36	0.00	0.41	5.16	-0.2181	Alto
Ecatepec de Morelos	138-3	5,477	2.31	15.35	12.66	2.07	45.50	5.43	0.22	3.60	4.50	-0.0733	Alto
Ecatepec de Morelos	139-8	4,655	3.00	15.22	13.97	0.00	54.37	3.45	0.00	2.06	3.83	0.0072	Alto
Ecatepec de Morelos	141-5	1,776	2.64	11.71	11.68	2.19	42.20	1.03	0.00	0.62	5.22	-0.4149	Alto
Ecatepec de Morelos	142-A	1,554	2.40	13.64	9.20	0.00	45.97	1.50	0.00	0.00	6.00	-0.3801	Alto
Ecatepec de Morelos	143-4	6,209	2.28	15.03	9.99	0.00	42.19	2.65	0.20	1.63	11.10	-0.2396	Alto
Ecatepec de Morelos	144-9	3,815	2.01	13.34	8.71	2.04	45.42	1.07	0.00	2.04	7.24	-0.4188	Alto
Ecatepec de Morelos	146-8	2,387	2.11	7.09	8.05	2.43	39.22	2.02	0.00	0.78	6.76	-0.6863	Alto
Ecatepec de Morelos	147-2	3,860	0.83	10.58	4.82	0.00	31.42	0.00	0.00	0.00	4.35	-0.9471	Muy alto
Ecatepec de Morelos	148-7	5,426	1.29	14.73	7.78	0.00	42.71	1.60	0.00	0.46	6.92	-0.4778	Alto
Ecatepec de Morelos	149-1	6,649	1.70	13.48	8.66	0.00	44.59	1.83	0.00	0.38	5.69	-0.4514	Alto
Ecatepec de Morelos	150-4	6,600	2.65	15.19	11.01	2.12	36.73	1.90	0.32	1.96	6.18	-0.3204	Alto
Ecatepec de Morelos	152-3	4,397	0.74	11.67	4.03	2.05	33.07	2.44	0.00	0.00	6.50	-0.8092	Alto
Ecatepec de Morelos	154-2	5,910	1.18	14.97	6.94	0.00	41.10	1.44	0.00	1.44	8.51	-0.4981	Alto
Ecatepec de Morelos	157-6	6,088	2.08	16.03	12.06	2.17	43.97	1.49	0.00	0.41	6.59	-0.2500	Alto
Ecatepec de Morelos	158-0	2,159	3.22	14.61	12.61	2.38	39.36	2.46	0.00	0.00	11.54	-0.1636	Alto
Ecatepec de Morelos	159-5	7,229	2.22	13.42	9.33	2.13	44.28	1.21	0.00	0.46	7.17	-0.4060	Alto
Ecatepec de Morelos	160-8	5,551	2.14	13.38	11.69	2.14	43.12	0.96	0.00	0.00	5.58	-0.3869	Alto
Ecatepec de Morelos	163-1	8,786	3.52	18.29	14.40	2.24	43.50	0.63	0.00	1.22	6.50	-0.0412	Alto
Ecatepec de Morelos	169-9	6,580	7.88	18.83	19.78	2.29	43.67	2.19	0.18	1.66	4.97	0.4714	Medio
Ecatepec de Morelos	171-6	5,642	1.36	12.84	5.85	0.00	36.08	0.41	0.00	0.00	6.48	-0.7168	Alto
Ecatepec de Morelos	172-0	4,404	0.97	8.90	5.36	0.00	41.18	2.39	0.33	0.91	4.32	-0.7692	Alto
Ecatepec de Morelos	173-5	7,549	2.26	14.90	10.72	2.06	45.51	1.31	0.00	0.22	4.77	-0.3277	Alto
Ecatepec de Morelos	174-A	3,062	1.12	10.22	5.21	0.00	42.43	2.15	0.00	0.38	5.19	-0.7166	Alto
Ecatepec de Morelos	175-4	7,710	1.85	14.71	9.30	2.05	43.96	0.98	0.00	0.36	4.20	-0.4378	Alto
Ecatepec de Morelos	176-9	6,633	2.30	16.31	11.93	2.12	47.52	1.23	0.00	1.58	4.89	-0.2110	Alto
Ecatepec de Morelos	177-3	6,038	0.74	7.93	3.90	0.00	35.81	0.28	0.00	0.00	3.41	-1.0194	Muy alto
Ecatepec de Morelos	178-8	6,253	0.63	10.51	3.91	0.00	35.46	0.00	0.00	0.40	4.81	-0.9363	Muy alto
Ecatepec de Morelos	179-2	9,898	1.83	14.39	8.82	0.00	40.00	1.57	0.00	1.16	4.52	-0.4752	Alto
Ecatepec de Morelos	180-5	8,161	3.02	15.67	11.00	2.12	46.41	2.55	0.00	1.35	1.77	-0.2158	Alto
Ecatepec de Morelos	181-A	4,855	0.62	10.64	3.60	0.00	37.84	0.00	0.00	0.00	2.49	-0.9473	Muy alto
Ecatepec de Morelos	182-4	5,044	1.12	13.11	4.95	0.00	35.96	0.82	0.00	0.00	5.09	-0.7534	Alto
Ecatepec de Morelos	185-8	6,745	2.81	14.21	10.67	2.05	46.43	1.80	0.24	0.30	5.16	-0.2778	Alto
Ecatepec de Morelos	186-2	3,644	2.87	16.56	11.23	2.08	50.39	1.44	0.00	3.00	0.19	-0.1913	Alto
Ecatepec de Morelos	187-7	9,013	2.14	13.41	10.21	0.00	50.39	1.47	0.00	0.43	4.65	-0.3400	Alto
Ecatepec de Morelos	188-1	8,443	1.02	11.39	7.01	0.00	41.86	1.18	0.00	0.00	5.35	-0.6737	Alto
Ecatepec de Morelos	189-6	4,996	2.47	15.08	12.50	2.19	48.39	0.57	0.00	0.00	4.52	-0.2551	Alto
Ecatepec de Morelos	190-9	5,592	2.45	16.33	11.53	2.07	50.91	3.98	0.00	0.22	4.15	-0.0987	Alto
Ecatepec de Morelos	191-3	5,421	3.49	13.27	14.57	2.11	48.95	1.66	0.00	3.08	3.57	-0.1245	Alto
Ecatepec de Morelos	192-8	8,317	2.54	13.07	10.40	2.01	44.94	1.39	0.19	0.43	5.17	-0.3708	Alto
Ecatepec de Morelos	193-2	8,620	1.89	14.68	7.97	0.00	44.05	1.40	0.18	0.27	4.16	-0.4577	Alto
Ecatepec de Morelos	194-7	4,177	2.61	16.42	10.61	2.13	51.74	1.58	0.00	4.10	6.79	-0.1228	Alto
Ecatepec de Morelos	195-1	4,392	2.74	14.01	17.96	2.25	51.88	3.16	0.00	2.49	6.91	0.0729	Medio
Ecatepec de Morelos	196-6	9,032	2.33	15.14	10.08	2.06	43.64	0.99	0.14	0.45	5.29	-0.3555	Alto
Ecatepec de Morelos	197-0	9,442	2.47	15.67	12.16	2.02	48.02	1.91	0.13	8.70	5.24	0.1157	Alto
Ecatepec de Morelos	198-5	3,313	0.61	10.28	3.15	0.00	29.55	1.65	0.00	1.06	5.80	-0.9560	Muy alto
Ecatepec de Morelos	199-A	4,999	1.11	8.48	6.60	0.00	36.80	0.76	0.00	0.00	7.15	-0.8234	Alto
Ecatepec de Morelos	200-4	2,646	2.04	17.51	9.13	0.00	37.26	0.90	0.00	0.45	8.12	-0.3677	Alto
Ecatepec de Morelos	201-9	2,200	2.26	12.98	8.23	2.07	38.45	1.45	0.00	0.00	6.57	-0.5170	Alto
Ecatepec de Morelos	202-3	2,798	2.78	17.86	15.09	2.38	48.21	2.88	0.00	0.58	4.55	0.0195	Alto
Ecatepec de Morelos	204-2	3,533	2.38	13.42	8.89	0.00	35.94	0.72	0.00	0.00	6.31	-0.5319	Alto
Ecatepec de Morelos	205-7	4,051	1.97	12.39	6.77	0.00	41.55	0.87	0.00	0.00	6.00	-0.5927	Alto
Ecatepec de Morelos	206-1	7,536	4.20	18.06	16.69	2.28	44.74	1.53	0.00	0.00	3.29	0.0611	Medio
Ecatepec de Morelos	207-6	8,031	1.64	12.68	7.81	0.00	38.50	0.58	0.00	0.00	5.63	-0.6226	Alto
Ecatepec de Morelos	208-0	3,291	1.52	12.63	8.25	2.02	37.20	0.37	0.00	0.00	7.16	-0.6221	Alto
Ecatepec de Morelos	209-5	5,842	0.92	10.11	5.14	0.00	33.01	0.46	0.00	0.27	6.27	-0.8871	Alto
Ecatepec de Morelos	211-2	11,943	2.03	13.40	9.05	2.06	39.81	0.55	0.00	4.71	5.18	-0.4876	Alto
Ecatepec de Morelos	215-0	7,037	4.67	16.72	18.71	2.29	49.83	1.65	0.00	0.55	5.75	0.2034	Medio
Ecatepec de Morelos	216-5	4,628	5.25	19.69	19.43	2.38	50.34	3.05	0.54	1.17	5.36	0.4269	Medio
Ecatepec de Morelos	219-9	5,763	4.80	17.86	17.91	2.31	49.24	3.49	0.71	3.63	6.47	0.3339	Medio
Ecatepec de Morelos	220-1	7,876	5.07	19.67	19.48	2.36	49.84	2.30	0.00	0.26	6.30	0.3758	Medio
Ecatepec de Morelos	221-6	11,295	3.22	17.88	16.93	2.24	48.47	1.61	0.42	4.38	5.70	0.1165	Medio
Ecatepec de Morelos	222-0	4,991	6.69	19.54	19.76	2.24	47.63	4.96	0.00	7.15	8.18	0.6409	Medio
Ecatepec de Morelos	223-5	5,712	3.33	19.71	15.78	2.12	53.33	2.52	0.00	0.00	3.66	0.1643	Medio
Ecatepec de Morelos	224-A	5,226	4.63	18.25	18.29	2.16	49.82	1.65	0.00	5.91	5.50	0.2809	Medio
Ecatepec de Morelos	225-4	3,768	5.27	21.40	21.02	2.30	48.54	2.60	0.00	0.31	6.50	0.4908	Medio
Ecatepec de Morelos	226-9	3,951	3.56	17.28	15.80	2.28	45.60	3.73	0.00	0.00	2.57	0.0473	Medio
Ecatepec de Morelos	227-3	3,784	2.50	14.30	9.53	2.05	43.82	1.11	0.00	8.46	3.41	-0.3374	Alto
Ecatepec de Morelos	228-8	7,104	1.46	11.67	6.90	0.00	40.82	0.70	0.00	0.47	6.89	-0.6455	Alto
Ecatepec de Morelos	229-2	8,045	3.62	15.99	13.18	2.09	43.02	3.70	1.08	4.98	4.60	-0.0102	Alto
Ecatepec de Morelos	230-5	4,659	2.60	15.84	13.13	2.20	42.33	0.80	0.00	0.00	5.35	-0.2511	Alto
Ecatepec de Morelos	231-A	4,381	1.74	12.05	8.91	0.00	42.52	0.81	0.00	0.81	4.35	-0.5593	Alto
Ecatepec de Morelos	232-4	4,467	1.89	12.45	8.21	0.00	45.84	0.56	0.00	0.56	4.01	-0.5366	Alto
Ecatepec de Morelos	233-9	3,250	2.07	9.65	10.07	0.00	51.25	4.18	0.60	5.97	2.20	-0.3339	Alto
Ecatepec de Morelos	234-3	2,912	2.80	15.97	12.88	2.18	45.76	0.76	0.00	0.00	4.85	-0.2114	Alto
Ecatepec de Morelos	235-8	5,652	2.45	13.62	8.63	2.19	41.31	0.48	0.00	0.00	5.68	-0.4855	Alto
Ecatepec de Morelos	236-2	2,822	3.14	18.23	14.33	2.20	45.58	1.19	0.00	0.00	7.49	-0.0264	Alto
Ecatepec de Morelos	237-7	3,275	2.83	18.34	15.35	2.20	44.08	1.26	0.00	0.00	7.12	-0.0314	Alto
Ecatepec de Morelos	242-8	3,440	5.51	21.24	19.03	2.20	25.62	3.31	0.00	32.03	5.67	0.4814	Medio
Ecatepec de Morelos	243-2	2,953	4.33	20.23	17.87	2.18	27.70	1.39	0.00	41.94	5.64	0.3753	Medio
Ecatepec de Morelos	244-7	4,165	2.87	14.48	12.63	2.13	49.93	1.59	0.00	0.00	5.93	-0.1742	Alto
Ecatepec de Morelos	245-1	4,398	0.72	9.89	3.37	0.00	35.34	1.15	0.00	0.00	3.53	-0.9457	Muy alto
Ecatepec de Morelos	248-5	3,575	4.55	14.33	15.87	2.29	46.29	1.91	0.45	2.25	6.30	0.0338	Alto
Ecatepec de Morelos	249-A	1,577	1.14	10.29	5.24	0.00	32.29	0.00	0.00	0.00	9.35	-0.8533	Alto
Ecatepec de Morelos	250-2	3,243	1.33	13.57	5.42	0.00	30.65	0.00	0.00	0.81	6.43	-0.7752	Alto
Ecatepec de Morelos	251-7	1,280	1.14	8.44	4.85	0.00	27.61	0.00	0.00	0.00	8.46	-0.9875	Muy alto
Ecatepec de Morelos	252-1	2,000	1.46	8.13	6.18	2.09	38.78	1.15	0.00	0.00	2.77	-0.8411	Alto
Ecatepec de Morelos	256-A	2,126	7.51	15.25	32.68	2.34	50.45	12.58	1.07	97.23	6.03	2.0190	Muy bajo
Ecatepec de Morelos	257-4	7,042	4.08	16.65	17.37	2.10	33.57	4.48	1.06	6.14	4.96	0.1057	Medio
Ecatepec de Morelos	258-9	2,507	3.74	20.42	15.01	2.16	51.63	2.27	0.00	0.00	5.39	0.1845	Medio
Ecatepec de Morelos	259-3	5,044	1.12	10.81	5.17	0.00	39.92	0.97	0.00	0.37	4.31	-0.7790	Alto
Ecatepec de Morelos	261-0	2,381	0.75	15.87	3.96	0.00	29.67	0.77	0.00	0.46	3.78	-0.8003	Alto
Ecatepec de Morelos	264-4	2,339	2.84	17.19	12.79	2.01	46.01	4.25	1.85	1.48	4.56	0.0024	Alto
Ecatepec de Morelos	265-9	4,062	4.95	17.57	18.11	2.33	51.43	1.75	0.44	1.32	6.42	0.2756	Medio
Ecatepec de Morelos	269-7	6,854	4.79	14.61	17.71	2.26	53.47	3.43	7.40	19.98	9.00	0.5672	Medio
Ecatepec de Morelos	270-A	4,995	4.69	19.07	17.53	2.33	49.92	5.18	0.60	9.40	5.84	0.4625	Medio
Ecatepec de Morelos	272-9	911	4.43	20.24	15.24	2.28	57.73	6.45	1.38	13.82	4.15	0.5791	Medio
Ecatepec de Morelos	273-3	1,360	2.31	17.24	14.63	2.16	53.55	5.28	0.93	13.04	7.37	0.2593	Medio
Ecatepec de Morelos	274-8	5,216	2.07	15.22	13.07	2.08	50.25	3.92	0.32	2.24	6.31	-0.0720	Alto

Municipio	Area geoestadística Básica	Población	% de población de 15 años o más analfabeta	% de población de 3 a 14 años que no asiste a la escuela	% de población de 15 años y más con educación básica incompleta	Promedio de hijos nacidos vivos	% de población sin derecho-habiencia a servicios de salud	% de viviendas particulares habitadas con piso de tierra	% de viviendas particulares habitadas que no disponen de drenaje	% de viviendas particulares habitadas que no disponen de agua entubada de la red pública	% de población desocupada	Índice de desarrollo social y humano	Grado de Desarrollo Social y Humano
Ecatepec de Morelos	275-2	1,763	3.76	19.16	16.98	2.23	46.65	5.49	8.83	3.10	4.06	0.4481	Medio
Ecatepec de Morelos	279-0	11,560	3.20	17.40	16.17	2.07	48.89	1.64	0.10	0.23	4.92	0.0311	Alto
Ecatepec de Morelos	280-3	8,447	4.24	17.77	14.49	2.19	41.14	0.79	0.00	0.23	4.70	-0.0584	Alto
Ecatepec de Morelos	281-8	6,497	2.56	13.49	10.94	2.10	41.78	0.75	0.00	0.23	5.56	-0.3989	Alto
Ecatepec de Morelos	282-2	6,278	1.96	14.69	8.89	2.02	38.47	2.47	0.00	0.79	5.60	-0.4292	Alto
Ecatepec de Morelos	283-7	5,060	3.90	14.06	14.79	2.15	45.30	1.67	0.00	10.92	6.02	-0.0073	Alto
Ecatepec de Morelos	284-1	4,891	2.18	14.80	13.45	2.34	46.24	1.61	0.89	2.82	5.64	-0.1857	Alto
Ecatepec de Morelos	285-6	1,901	1.57	17.11	7.33	0.00	44.23	1.78	0.00	0.00	2.65	-0.4271	Alto
Ecatepec de Morelos	286-0	1,965	0.88	6.50	6.20	0.00	40.87	0.00	0.00	0.00	7.02	-0.8993	Alto
Ecatepec de Morelos	287-5	1,985	0.51	8.09	2.95	0.00	34.17	0.00	0.00	0.00	8.20	-1.0284	Muy alto
Ecatepec de Morelos	288-A	4,037	4.15	18.80	16.54	2.06	49.16	2.66	0.00	0.59	2.90	0.1667	Medio
Ecatepec de Morelos	289-4	4,744	6.32	22.44	18.21	2.24	52.61	0.69	0.00	0.00	4.37	0.4580	Medio
Ecatepec de Morelos	290-7	2,677	1.21	8.58	5.86	0.00	41.84	0.00	0.00	0.00	8.37	-0.7932	Alto
Ecatepec de Morelos	291-1	2,812	0.26	10.02	3.26	0.00	40.57	0.88	0.00	0.00	9.68	-0.8535	Alto
Ecatepec de Morelos	292-6	2,676	0.46	13.90	4.22	0.00	36.16	1.78	0.00	0.00	5.87	-0.7471	Alto
Ecatepec de Morelos	293-0	1,777	0.49	11.15	2.80	0.00	31.99	0.00	0.00	0.00	6.98	-0.9235	Muy alto
Ecatepec de Morelos	294-5	5,919	3.07	18.38	12.56	2.09	43.75	1.50	0.00	0.41	3.91	-0.1275	Alto
Ecatepec de Morelos	295-A	5,316	1.81	14.87	8.93	2.05	45.24	1.47	0.00	0.33	3.96	-0.4176	Alto
Ecatepec de Morelos	296-4	3,508	3.67	17.83	15.30	2.22	49.20	3.65	0.00	0.91	5.47	0.1360	Medio
Ecatepec de Morelos	297-9	4,561	4.59	17.99	17.26	2.26	53.67	6.29	0.44	13.37	4.96	0.5149	Medio
Ecatepec de Morelos	298-3	3,557	4.38	13.34	14.35	2.34	45.53	2.04	0.00	1.47	6.29	-0.0748	Alto
Ecatepec de Morelos	299-8	4,628	4.63	17.73	17.81	2.26	51.59	3.83	0.29	33.72	6.06	0.5995	Medio
Ecatepec de Morelos	300-2	3,849	6.05	18.17	18.44	2.27	50.99	1.74	0.00	2.06	4.25	0.3442	Medio
Ecatepec de Morelos	301-7	4,648	4.40	16.76	15.54	2.36	48.15	3.15	0.00	10.72	1.97	0.1700	Medio
Ecatepec de Morelos	302-1	3,103	1.47	9.14	6.76	0.00	40.05	1.80	0.00	0.00	4.98	-0.7263	Alto
Ecatepec de Morelos	303-6	4,645	1.03	13.19	5.53	2.02	37.23	0.96	0.00	0.78	6.10	-0.7013	Alto
Ecatepec de Morelos	304-0	4,920	1.82	13.57	10.35	2.07	42.89	1.67	0.25	6.28	5.83	-0.3566	Alto
Ecatepec de Morelos	305-5	3,984	2.22	11.42	8.82	2.05	42.82	1.49	0.00	0.00	5.34	-0.5178	Alto
Ecatepec de Morelos	306-A	3,892	3.66	15.32	16.19	2.26	47.00	3.05	0.42	4.11	9.25	0.1161	Medio
Ecatepec de Morelos	307-4	4,131	4.42	15.71	17.63	2.31	53.84	3.63	0.71	44.00	6.55	0.6355	Medio
Ecatepec de Morelos	308-9	2,542	3.75	19.74	15.27	2.15	37.12	2.63	0.00	0.77	5.82	0.0371	Alto
Ecatepec de Morelos	309-3	3,168	3.33	20.24	15.47	2.22	44.37	0.76	0.00	6.74	6.16	0.0992	Medio
Ecatepec de Morelos	310-6	4,189	5.15	17.07	21.17	2.26	52.97	3.29	0.28	5.83	5.76	0.4645	Medio
Ecatepec de Morelos	311-0	3,880	5.09	19.39	19.74	2.29	47.94	4.01	0.84	2.32	6.46	0.4532	Medio
Ecatepec de Morelos	312-5	2,872	6.18	20.00	18.02	2.16	52.15	2.66	1.54	3.51	6.39	0.5143	Medio
Ecatepec de Morelos	313-A	3,434	6.05	21.30	21.08	2.18	48.85	1.68	0.00	1.08	3.89	0.4869	Medio
Ecatepec de Morelos	314-4	3,111	5.14	19.24	18.32	2.28	47.56	0.88	0.00	0.38	8.13	0.1638	Medio
Ecatepec de Morelos	315-9	4,372	3.86	15.73	14.29	2.20	47.02	1.42	0.35	0.62	4.81	-0.0574	Alto
Ecatepec de Morelos	316-3	2,362	2.38	15.36	16.72	2.51	41.49	0.71	0.00	1.06	5.04	-0.1736	Alto
Ecatepec de Morelos	317-8	2,719	1.45	12.22	6.66	2.22	37.46	0.63	0.00	0.63	6.02	-0.6839	Alto
Ecatepec de Morelos	318-2	4,097	2.22	15.85	8.97	2.10	42.55	0.74	0.00	0.00	3.02	-0.4305	Alto
Ecatepec de Morelos	319-7	4,974	1.38	13.95	7.92	0.00	41.15	0.75	0.00	0.83	7.56	-0.5296	Alto
Ecatepec de Morelos	320-A	5,667	1.73	16.32	9.46	2.08	41.05	0.29	0.00	1.01	6.02	-0.4182	Alto
Ecatepec de Morelos	322-9	4,074	3.74	16.29	14.63	2.11	53.74	3.83	7.76	27.32	4.51	0.4851	Medio
Ecatepec de Morelos	323-3	6,514	2.67	15.24	12.22	2.12	39.26	1.70	0.00	0.00	5.46	-0.2930	Alto
Ecatepec de Morelos	324-8	5,105	2.79	15.00	11.57	2.10	43.20	1.46	0.00	1.77	5.05	0.2670	Alto
Ecatepec de Morelos	325-2	4,606	3.45	17.18	12.97	2.29	43.72	2.33	0.37	0.56	7.23	-0.0507	Alto
Ecatepec de Morelos	326-7	3,705	3.95	21.74	17.94	2.42	51.13	3.65	0.31	1.25	7.11	0.4109	Medio
Ecatepec de Morelos	327-1	3,178	4.43	16.89	16.29	2.36	49.57	2.30	0.00	0.68	4.96	0.1327	Medio
Ecatepec de Morelos	328-6	4,262	4.75	18.30	17.39	2.33	49.25	2.25	0.00	0.00	7.54	0.2525	Medio
Ecatepec de Morelos	329-0	3,171	5.54	19.10	18.72	2.35	46.86	1.54	0.00	0.00	6.11	0.3015	Medio
Ecatepec de Morelos	330-3	3,687	4.60	18.31	18.21	2.35	54.10	2.04	0.00	0.36	4.03	0.2741	Medio
Ecatepec de Morelos	331-8	3,790	5.09	20.32	18.82	2.33	50.44	2.33	0.00	2.11	10.95	0.4583	Medio
Ecatepec de Morelos	332-2	3,718	4.58	17.02	15.26	2.30	50.94	6.26	0.00	0.00	5.07	0.2697	Medio
Ecatepec de Morelos	333-7	4,900	5.06	17.29	17.88	2.43	54.39	1.61	0.00	1.07	4.97	0.2663	Medio
Ecatepec de Morelos	334-1	7,685	5.68	17.82	22.28	2.28	56.00	4.63	0.93	36.37	7.07	0.9308	Medio
Ecatepec de Morelos	335-6	4,425	4.10	17.66	17.37	2.08	49.58	5.36	0.38	2.54	6.30	0.3181	Medio
Ecatepec de Morelos	336-0	4,546	3.98	14.18	18.01	2.13	46.28	4.79	0.00	4.79	6.18	0.1703	Medio
Ecatepec de Morelos	337-5	3,367	3.88	18.54	15.09	2.16	47.75	0.77	0.00	28.44	4.39	0.2723	Medio
Ecatepec de Morelos	338-A	6,105	5.12	17.22	16.77	2.03	50.69	4.26	0.00	0.92	6.36	0.3051	Medio
Ecatepec de Morelos	339-4	4,013	6.87	21.75	21.10	2.34	51.35	6.86	0.40	0.61	7.12	0.8120	Medio
Ecatepec de Morelos	340-7	1,266	8.74	21.45	24.51	2.22	63.00	1.26	0.00	0.00	8.13	0.9530	Medio
Ecatepec de Morelos	341-1	3,007	5.18	19.78	18.83	2.20	50.41	5.19	0.00	0.66	5.65	0.4731	Medio
Ecatepec de Morelos	342-6	4,200	5.52	18.12	18.15	2.25	50.11	5.36	3.27	2.38	7.80	0.5289	Medio
Ecatepec de Morelos	343-0	3,610	5.29	22.16	16.56	2.29	49.15	5.96	0.56	9.22	4.94	0.5807	Medio
Ecatepec de Morelos	344-5	1,297	3.03	17.41	14.15	2.22	55.57	8.81	0.00	17.63	3.63	0.4231	Medio
Ecatepec de Morelos	345-A	4,901	2.24	13.64	11.34	2.20	49.89	0.89	0.33	0.00	5.48	-0.3062	Alto
Ecatepec de Morelos	346-4	4,385	2.92	16.36	13.31	0.00	58.51	3.00	0.28	0.00	5.09	0.0509	Medio
Ecatepec de Morelos	348-3	4,274	7.42	18.73	22.21	2.31	55.36	6.39	0.71	5.07	9.26	0.8805	Medio
Ecatepec de Morelos	349-8	3,708	5.81	19.13	19.48	2.16	65.17	6.54	0.73	22.15	5.34	0.9190	Medio
Ecatepec de Morelos	350-0	6,317	2.10	13.03	9.11	2.16	41.41	0.58	0.00	0.32	6.02	-0.5027	Alto
Ecatepec de Morelos	351-5	7,341	1.88	13.89	9.48	2.05	39.25	2.06	0.00	0.00	4.28	-0.4721	Alto
Ecatepec de Morelos	353-4	4,235	3.47	13.15	10.77	0.00	34.81	1.44	2.37	13.38	6.57	-0.2340	Alto
Ecatepec de Morelos	354-9	5,619	1.41	11.33	6.99	0.00	32.19	0.89	0.00	0.00	5.74	-0.7617	Alto
Ecatepec de Morelos	355-3	2,955	1.06	16.59	6.42	0.00	28.71	0.39	0.00	0.00	6.07	-0.6835	Alto
Ecatepec de Morelos	356-8	2,791	0.92	15.96	5.45	0.00	31.94	3.41	0.00	0.00	7.69	-0.5792	Alto
Ecatepec de Morelos	357-2	4,314	5.46	20.32	19.80	2.23	44.09	14.68	0.55	13.67	5.98	0.9380	Medio
Ecatepec de Morelos	358-7	5,942	3.40	16.16	15.45	2.29	39.17	3.55	0.19	19.89	6.05	0.1301	Medio
Ecatepec de Morelos	359-1	2,384	4.31	18.70	15.94	2.20	37.87	3.79	1.48	30.15	5.41	0.3883	Medio
Ecatepec de Morelos	360-4	4,121	4.58	18.60	30.71	2.32	55.85	3.11	0.00	17.51	5.95	0.8848	Medio
Ecatepec de Morelos	361-9	2,935	3.11	18.08	30.54	2.26	46.72	1.51	0.00	9.90	5.71	0.5392	Medio
Ecatepec de Morelos	362-3	5,288	4.15	17.21	24.89	2.25	46.43	4.81	0.00	69.46	5.74	1.0413	Bajo
Ecatepec de Morelos	363-8	6,478	4.28	17.32	16.08	2.20	52.98	1.77	0.00	0.39	4.85	0.1454	Medio
Ecatepec de Morelos	364-2	6,417	3.68	17.37	14.94	2.07	49.06	0.94	0.00	0.19	3.50	-0.0174	Alto
Ecatepec de Morelos	365-7	7,383	3.98	21.32	18.92	2.12	51.16	2.05	0.00	1.45	4.17	0.3311	Medio
Ecatepec de Morelos	366-1	4,639	2.25	11.52	10.22	2.22	35.42	0.70	0.00	0.00	6.50	-0.5663	Alto
Ecatepec de Morelos	367-6	4,691	2.16	12.22	9.59	2.13	32.56	0.27	0.00	0.00	6.50	-0.6155	Alto
Ecatepec de Morelos	368-0	1,953	0.98	8.52	4.45	2.03	31.56	0.71	0.71	0.00	6.27	-0.9509	Muy alto
Ecatepec de Morelos	369-5	1,738	0.52	8.64	6.07	2.16	29.23	0.00	0.00	0.00	5.92	-0.9981	Muy alto
Ecatepec de Morelos	374-6	3,047	5.56	16.36	19.65	2.20	44.59	9.64	3.21	57.54	3.09	1.0315	Bajo
Ecatepec de Morelos	375-0	857	0.68	5.97	1.65	0.00	26.98	0.00	0.00	0.00	5.39	-1.2371	Muy alto
Ecatepec de Morelos	376-5	126	0.00	0.00	0.00	0.00	33.33	0.00	0.00	0.00	0.00	-1.5207	Muy alto
Ecatepec de Morelos	377-A	934	7.33	19.41	27.29	2.17	51.30	10.53	1.44	98.09	12.12	2.0049	Muy bajo
Ecatepec de Morelos	378-4	91	5.17	14.81	26.79	0.00	76.14	33.33	0.00	16.67	8.82	2.0186	Muy bajo
Ecatepec de Morelos	379-9	768	1.67	11.23	11.83	2.09	53.78	2.55	0.00	0.00	7.32	-0.2890	Alto
Ecatepec de Morelos	380-1	147	0.00	13.79	11.54	0.00	8.16	0.00	0.00	29.41	0.00	-0.7485	Alto
Ecatepec de Morelos	381-6	570	5.45	19.08	20.67	2.25	33.45	4.38	0.00	0.00	4.67	0.2915	Medio
Ecatepec de Morelos	383-5	3,688	1.52	16.14	7.30	0.00	43.73	0.00	0.00	0.82	5.56	-0.4223	Alto
Ecatepec de Morelos	385-4	2,881	0.61	12.54	4.93	0.00	39.20	0.00	0.00	0.00	7.77	-0.7686	Alto
Ecatepec de Morelos	386-9	5,799	2.13	15.50	10.01	0.00	26.85	0.71	0.00	0.00	5.34	0.5581	Alto

Municipio	Area geoestadística Básica	Población	% de población de 15 años o más analfabeta	% de población de 3 a 14 años que no asiste a la escuela	% de población de 15 años y más con educación básica incompleta	Promedio de hijos nacidos vivos	% de población sin derecho habiencia a servicios de salud	% de viviendas particulares habitadas con piso de tierra	% de viviendas particulares habitadas que no disponen de drenaje	% de viviendas particulares habitadas que no disponen de agua entubada de la red pública	% de población desocupada	Indice de desarrollo social y humano	Grado de Desarrollo Social y Humano
Ecatepec de Morelos	387-3	3,709	0.60	12.35	6.60	0.00	34.91	0.00	0.00	0.00	3.13	-0.8275	Alto
Ecatepec de Morelos	388-8	4,342	4.09	18.15	21.35	2.05	35.30	2.82	0.00	0.00	6.31	0.1757	Medio
Ecatepec de Morelos	389-2	6,329	1.66	11.97	8.33	0.00	40.72	2.14	0.37	0.18	5.60	-0.5398	Alto
Ecatepec de Morelos	390-5	4,599	2.17	14.45	11.12	0.00	49.83	2.82	0.00	0.71	3.50	-0.2457	Alto
Ecatepec de Morelos	391-A	4,304	2.58	15.41	11.59	0.00	47.03	2.15	0.00	1.27	5.35	-0.2011	Alto
Ecatepec de Morelos	393-9	6,816	1.80	11.32	8.24	0.00	36.23	1.63	0.00	1.28	6.20	-0.6125	Alto
Ecatepec de Morelos	394-3	3,608	1.25	13.29	7.88	0.00	46.87	1.26	0.00	7.25	3.78	-0.4699	Alto
Ecatepec de Morelos	396-2	3,738	1.47	11.56	8.67	0.00	41.77	0.76	0.00	0.00	6.63	-0.5902	Alto
Ecatepec de Morelos	397-7	5,545	1.50	13.56	8.20	0.00	40.86	0.45	0.22	0.67	6.43	-0.5506	Alto
Ecatepec de Morelos	398-1	3,415	0.57	10.19	2.91	0.00	32.82	0.00	0.00	0.29	3.97	-1.0204	Muy alto
Ecatepec de Morelos	399-6	5,450	1.27	14.02	7.21	0.00	39.84	0.95	0.00	0.00	5.79	-0.5915	Alto
Ecatepec de Morelos	402-A	473	3.41	15.20	17.92	0.00	60.64	5.74	0.00	0.00	0.00	0.2379	Medio
Ecatepec de Morelos	405-3	3,428	6.47	21.90	20.20	2.24	55.42	6.30	2.35	36.71	9.37	1.1647	Bajo
Ecatepec de Morelos	406-8	2,396	6.00	16.42	18.98	2.40	46.78	7.05	0.00	20.81	8.49	0.6582	Medio
Ecatepec de Morelos	407-2	208	3.85	11.48	20.63	2.07	37.98	10.00	46.00	96.00	0.00	1.8586	Bajo
Ecatepec de Morelos	409-1	145	6.67	12.12	23.23	2.24	66.21	8.82	0.00	97.06	0.00	1.5222	Bajo
Ecatepec de Morelos	410-4	3,695	3.61	13.35	14.26	2.09	51.50	5.67	0.00	11.47	3.74	0.1238	Medio
Ecatepec de Morelos	414-2	6,444	0.89	10.22	3.81	0.00	27.13	4.20	0.00	0.00	6.32	-0.8572	Alto
Ecatepec de Morelos	422-7	3,636	2.84	15.46	14.46	2.17	59.92	7.44	1.63	9.07	3.57	0.3120	Medio
Ecatepec de Morelos	423-1	4,010	3.23	15.96	12.78	2.11	52.22	7.48	0.32	6.41	6.37	0.2063	Medio
Ecatepec de Morelos	433-5	4,995	1.44	14.91	8.43	2.04	34.91	0.30	0.00	0.22	6.22	-0.5836	Alto
Ecatepec de Morelos	434-A	6,392	2.39	13.61	8.38	0.00	36.82	2.83	0.18	0.18	4.52	-0.4710	Alto
Ecatepec de Morelos	435-4	3,633	4.01	15.46	15.24	2.11	56.88	6.03	1.62	45.08	3.67	0.6411	Medio
Ecatepec de Morelos	436-9	1,037	3.18	17.53	13.63	2.14	53.81	3.42	0.00	0.00	6.75	0.0936	Medio
Ecatepec de Morelos	437-3	3,044	2.25	14.69	21.21	2.26	60.06	8.12	0.44	33.53	6.06	0.6966	Medio
Ecatepec de Morelos	438-8	2,731	6.07	17.48	19.78	2.26	50.59	7.21	0.90	45.65	5.53	0.9647	Medio
Ecatepec de Morelos	439-2	3,457	4.84	20.00	19.30	2.32	43.41	6.95	0.72	28.62	3.21	0.6998	Medio
Ecatepec de Morelos	440-5	3,693	3.34	17.14	14.52	2.25	51.13	12.06	0.61	11.45	4.49	0.4836	Medio
Ecatepec de Morelos	441-A	3,923	4.23	16.89	15.79	2.13	61.19	8.33	4.39	10.14	6.61	0.6359	Medio
Ecatepec de Morelos	442-4	2,616	2.87	16.13	14.62	2.35	58.53	8.33	2.72	19.05	8.60	0.5255	Medio
Ecatepec de Morelos	443-9	3,072	2.75	16.46	12.98	2.14	51.29	8.89	1.97	12.41	6.93	0.3281	Medio
Ecatepec de Morelos	444-3	4,152	3.21	17.35	12.63	2.12	55.63	5.64	0.42	10.34	5.92	0.2471	Medio
Ecatepec de Morelos	445-8	8,403	2.77	15.56	12.24	2.05	52.16	2.18	0.34	1.21	8.48	-0.0640	Alto
Ecatepec de Morelos	446-2	2,507	3.39	15.38	13.27	2.15	57.47	4.45	0.00	0.00	5.47	0.0892	Medio
Ecatepec de Morelos	447-7	4,002	2.51	17.44	11.32	0.00	52.70	3.72	0.66	3.61	3.77	-0.0158	Alto
Ecatepec de Morelos	448-1	577	0.72	9.70	5.04	0.00	31.89	0.00	0.00	2.40	2.65	-0.9705	Muy alto
Ecatepec de Morelos	449-6	2,407	1.64	14.97	8.52	0.00	43.56	0.65	0.00	0.00	6.48	-0.4588	Alto
Ecatepec de Morelos	450-9	5,854	1.67	13.72	7.17	0.00	38.64	2.02	0.33	1.04	4.67	-0.5481	Alto
Ecatepec de Morelos	451-3	3,346	2.08	16.77	13.12	2.19	52.38	1.83	0.00	1.83	5.88	-0.0862	Alto
Ecatepec de Morelos	452-8	4,047	2.54	15.95	13.72	2.07	49.78	1.30	0.00	1.50	4.57	-0.1317	Alto
Ecatepec de Morelos	453-2	3,490	3.51	16.50	14.53	2.03	52.99	1.67	0.00	0.96	7.30	0.0522	Medio
Ecatepec de Morelos	454-7	4,290	2.38	11.65	10.74	0.00	47.20	2.00	1.90	2.76	5.35	-0.3158	Alto
Ecatepec de Morelos	455-1	4,407	2.75	14.12	11.16	0.00	52.44	2.33	0.00	0.47	6.04	-0.1780	Alto
Ecatepec de Morelos	456-6	5,441	2.87	14.71	13.20	2.08	49.54	3.04	0.00	1.52	3.92	-0.1126	Alto
Ecatepec de Morelos	457-0	4,228	1.53	13.23	7.10	0.00	42.34	0.82	0.00	0.00	5.03	-0.5868	Alto
Ecatepec de Morelos	458-5	1,782	2.95	14.92	10.18	2.10	43.30	1.18	0.00	4.49	11.65	-0.2057	Alto
Ecatepec de Morelos	459-A	4,279	0.49	11.78	4.69	0.00	26.42	0.00	0.00	0.00	8.33	-0.9591	Muy alto
Ecatepec de Morelos	460-2	4,362	0.71	6.71	3.77	0.00	26.62	2.44	0.00	0.00	5.36	-1.0610	Muy alto
Ecatepec de Morelos	461-7	3,247	0.47	7.91	4.78	0.00	27.88	11.81	0.00	0.00	4.84	-0.6659	Alto
Ecatepec de Morelos	462-1	8,000	0.65	9.48	3.49	0.00	28.34	0.84	0.00	0.00	5.10	-1.0284	Muy alto
Ecatepec de Morelos	463-6	4,263	0.94	10.33	4.17	0.00	31.09	0.54	0.00	0.00	5.31	-0.9394	Muy alto
Ecatepec de Morelos	464-0	2,708	0.54	9.90	4.73	0.00	34.33	0.00	0.00	0.00	8.63	0.9012	Alto
Ecatepec de Morelos	465-5	6,625	1.31	9.07	7.67	0.00	36.83	0.74	0.00	0.40	5.65	-0.7921	Alto
Ecatepec de Morelos	466-A	5,851	1.53	9.11	6.51	0.00	37.06	2.66	0.00	0.58	4.77	-0.7183	Alto
Ecatepec de Morelos	467-4	4,316	0.51	7.67	3.28	0.00	28.62	0.91	0.00	0.73	4.52	-1.0979	Muy alto
Ecatepec de Morelos	468-9	4,305	0.34	7.09	2.75	0.00	26.00	4.67	0.00	0.00	5.37	-1.0335	Muy alto
Ecatepec de Morelos	469-3	236	4.61	11.59	17.36	2.26	40.34	0.00	16.36	9.09	11.63	0.2923	Medio
Ecatepec de Morelos	472-5	3,716	1.73	10.82	6.99	0.00	39.30	2.07	0.43	0.00	4.31	-0.6461	Alto
Ecatepec de Morelos	473-A	2,390	1.16	9.84	7.18	0.00	34.96	1.26	1.41	2.67	2.84	-0.7624	Alto
Ecatepec de Morelos	474-4	1,835	2.64	13.91	11.41	2.03	47.64	1.14	0.00	0.00	3.70	-0.3116	Alto
Ecatepec de Morelos	475-9	4,018	2.70	15.33	9.24	2.28	38.08	1.68	2.73	1.15	4.57	-0.3380	Alto
Ecatepec de Morelos	476-3	4,495	0.34	11.43	5.65	0.00	28.19	3.10	0.00	0.48	3.94	0.8806	Alto
Ecatepec de Morelos	477-8	3,361	6.68	18.77	20.32	2.03	50.79	6.50	0.00	1.66	7.88	0.6705	Medio
Ecatepec de Morelos	478-2	3,675	5.79	15.53	18.62	2.10	46.59	4.84	0.00	0.00	6.75	0.4533	Medio
Ecatepec de Morelos	479-7	4,387	3.58	15.22	13.42	2.04	38.52	1.79	0.00	2.05	4.59	-0.1950	Alto
Ecatepec de Morelos	480-A	5,281	1.95	13.65	10.85	2.05	42.79	1.08	0.00	6.00	5.41	-0.3657	Alto
Ecatepec de Morelos	481-4	3,310	0.44	7.58	2.59	0.00	32.08	0.00	0.00	0.00	3.32	-1.1415	Muy alto
Ecatepec de Morelos	482-9	3,249	3.03	17.08	12.35	2.06	42.47	1.23	0.00	0.00	5.89	-0.1816	Alto
Ecatepec de Morelos	484-8	717	0.00	16.07	2.39	0.00	24.96	0.60	0.00	0.00	3.45	-0.9769	Muy alto
Ecatepec de Morelos	485-2	858	0.00	4.12	2.41	0.00	26.41	0.00	0.00	0.00	7.74	-1.2978	Muy alto
Ecatepec de Morelos	486-7	663	0.67	10.99	2.53	0.00	28.57	0.00	0.00	0.00	3.90	-1.0489	Muy alto
Ecatepec de Morelos	487-1	4,407	0.45	9.02	3.19	0.00	26.15	1.58	0.00	0.00	5.85	-1.0540	Muy alto
Ecatepec de Morelos	488-6	345	4.23	12.86	13.13	2.53	38.30	0.00	0.00	0.00	11.76	-0.2359	Alto
Ecatepec de Morelos	489-0	3,008	0.15	6.71	2.60	0.00	35.69	0.82	0.45	0.00	3.80	-1.1075	Muy alto
Ecatepec de Morelos	490-3	6,169	0.43	11.84	1.91	0.00	30.58	1.27	0.00	0.00	3.42	-0.9940	Muy alto
Ecatepec de Morelos	491-8	5,716	0.40	9.31	2.25	0.00	23.41	1.16	0.00	0.00	5.82	-1.1204	Muy alto
Ecatepec de Morelos	492-2	5,156	0.37	11.53	2.35	0.00	27.73	1.62	0.19	0.00	2.92	-1.0153	Muy alto
Ecatepec de Morelos	493-7	5,966	0.27	8.46	2.65	0.00	26.28	1.57	0.00	0.00	2.92	-1.1342	Muy alto
Ecatepec de Morelos	494-1	2,782	0.46	10.84	2.23	0.00	27.44	1.38	0.00	0.00	3.25	-1.0473	Muy alto
Ecatepec de Morelos	495-6	350	2.64	18.45	21.56	2.37	50.00	16.09	12.64	96.55	6.25	1.8135	Bajo
Ecatepec de Morelos	497-5	43	0.00	0.00	20.00	3.33	65.12	0.00	0.00	100.00	0.00	0.2875	Medio
Ecatepec de Morelos	498-A	1,002	4.04	19.86	18.04	2.13	42.00	15.64	44.44	59.26	6.95	2.1030	Muy bajo
Ecatepec de Morelos	499-4	154	2.97	14.63	21.65	2.10	47.68	0.00	0.00	12.50	30.36	0.4265	Medio
Ecatzingo	008-1	3,012	8.93	15.38	27.58	2.87	41.55	24.17	29.88	11.56	2.24	2.0604	Muy bajo
Ecatzingo	009-6	4,046	6.91	17.17	24.28	2.83	35.45	17.88	34.72	17.30	2.64	1.7425	Bajo
Huehuetoca	003-6	2,478	2.32	16.96	12.72	2.44	43.59	1.03	0.00	0.00	4.43	-0.2335	Alto
Huehuetoca	005-5	1,962	3.29	15.24	11.19	2.26	46.63	0.83	0.00	0.00	5.36	-0.2346	Alto
Huehuetoca	017-8	2,682	0.63	12.92	4.88	0.00	26.55	1.31	0.00	0.73	5.56	-0.8678	Alto
Huehuetoca	018-2	4,826	2.07	13.65	8.79	0.00	36.77	0.90	0.41	1.39	6.71	-0.5074	Alto
Huehuetoca	042-6	2,964	0.78	20.68	7.01	0.00	25.44	1.57	0.00	2.77	4.59	0.5386	Alto
Huehuetoca	019-7	3,688	5.06	22.69	17.20	2.42	37.27	6.53	2.21	3.96	8.47	0.5216	Medio
Huehuetoca	020-A	2,543	4.60	16.33	16.80	2.26	42.32	2.23	1.89	2.06	4.38	0.1013	Medio
Huehuetoca	021-4	2,779	4.28	18.49	15.42	2.42	36.53	1.44	3.21	5.94	3.52	0.0663	Medio
Huehuetoca	022-9	1,584	5.32	19.46	19.08	2.56	34.84	7.32	3.10	9.86	5.66	0.5765	Medio
Huehuetoca	033-3	2,928	4.16	19.92	15.51	2.47	39.83	2.69	1.35	2.69	6.92	0.1947	Medio
Huehuetoca	036-0	359	6.00	26.67	2.63	0.00	26.46	0.00	0.00	0.00	8.39	-0.5498	Alto
Huehuetoca	038-A	287	0.00	34.72	2.89	0.00	29.97	0.00	0.00	0.00	0.00	-0.3426	Alto
Huehuetoca	016-3	4,168	4.75	16.08	19.20	2.46	44.58	5.80	0.45	21.93	4.34	0.4710	Medio
Huehuetoca	024-8	3,604	4.77	19.89	16.70	2.34	42.96	1.31	1.07	7.51	4.94	0.2368	Medio
Huehuetoca	012-5	4,283	3.52	19.07	12.81	2.33	40.17	1.63	0.00	0.31	5.87	0.0796	Alto

Municipio	Area geoestadística Básica	Población	% de población de 15 años o más analfabeta	% de población de 3 a 14 años que no asiste a la escuela	% de población de 15 años y mas con educación básica incompleta	Promedio de hijos nacidos vivos	% de población sin derecho-habiencia a servicios de salud	% de viviendas particulares habitadas con piso de tierra	% de viviendas particulares habitadas que no disponen de drenaje	% de viviendas particulares habitadas que no disponen de agua entubada de la red pública	% de población desocupada	Indice de desarrollo social y humano	Grado de Desarrollo Sorial y Humano
Huehuetoca	013-A	4,822	2.16	16.97	10.17	2.23	36.80	1.15	0.00	0.27	5.73	-0.3726	Alto
Huehuetoca	025-2	4,257	0.82	10.75	4.55	0.00	21.95	1.26	0.00	0.00	3.79	-1.0147	Muy alto
Huehuetoca	026-7	6,260	0.95	11.96	4.41	0.00	21.16	0.49	0.00	0.18	3.41	-1.0102	Muy alto
Huehuetoca	028-6	5,469	0.72	15.73	4.46	0.00	25.17	3.92	0.00	0.00	4.99	-0.7168	Alto
Huehuetoca	029-0	6,071	1.06	13.09	5.14	0.00	23.39	2.43	0.00	4.93	4.14	-0.8006	Alto
Huehuetoca	030-3	1,600	0.88	16.88	8.06	0.00	27.27	0.00	0.00	0.00	6.76	-0.6580	Alto
Huehuetoca	031-8	5,288	1.80	15.94	7.74	0.00	26.83	0.54	0.00	0.34	3.42	-0.6598	Alto
Huehuetoca	032-2	3,159	1.92	20.04	7.53	0.00	24.25	1.65	0.00	0.33	3.09	-0.5176	Alto
Huehuetoca	033-7	1,679	2.02	19.96	6.53	0.00	21.02	0.66	0.00	0.00	4.75	-0.5974	Alto
Huehuetoca	034-1	1,010	0.00	16.40	3.78	0.00	21.31	0.00	0.00	0.00	5.54	-0.9395	Muy alto
Huehuetoca	035-6	746	1.38	19.05	6.34	2.13	20.54	0.00	0.00	4.21	5.64	-0.6571	Alto
Huehuetoca	037-5	978	0.82	23.64	6.63	0.00	27.01	3.16	0.00	0.00	8.09	-0.3586	Alto
Huehuetoca	040-7	251	2.50	27.12	6.54	0.00	25.10	0.00	0.00	0.00	4.17	-0.3189	Alto
Huehuetoca	041-1	77	0.00	28.00	9.76	0.00	19.48	0.00	0.00	21.05	0.00	-0.2886	Alto
Huehuetoca	027-1	2,919	0.00	12.70	3.03	0.00	0.55	0.00	0.00	0.00	0.00	-1.3754	Muy alto
Huehuetoca	043-0	3,616	0.51	14.49	2.01	0.00	28.89	3.86	0.00	1.13	4.05	-0.8072	Alto
Hueypoxtla	008-6	1,188	1.44	10.00	11.71	2.42	57.24	1.41	1.41	4.58	4.14	-0.3227	Alto
Hueypoxtla	028-3	1,784	3.59	19.82	19.56	2.46	56.02	3.29	9.86	5.16	6.10	0.6205	Medio
Hueypoxtla	029-8	1,017	4.20	17.31	19.17	2.54	52.56	3.35	9.21	7.53	2.17	0.4930	Medio
Hueypoxtla	019-4	4,420	8.22	17.51	24.35	2.76	75.03	3.07	7.03	5.05	6.99	1.1489	Bajo
Hueypoxtla	020-7	4,103	8.87	17.16	23.82	2.58	76.89	5.31	7.92	4.66	3.98	1.2434	Bajo
Hueypoxtla	032-A	934	7.78	15.02	22.46	3.06	54.08	0.00	6.50	3.50	2.61	0.5673	Medio
Hueypoxtla	033-4	1,036	6.21	15.33	20.77	2.68	56.09	2.53	8.44	10.13	4.73	0.6560	Medio
Hueypoxtla	034-9	569	4.01	10.53	20.57	2.46	59.23	0.00	5.51	7.87	2.65	0.1907	Medio
Hueypoxtla	013-7	1,520	6.67	18.64	21.41	2.46	60.62	1.32	14.55	14.81	6.93	1.0050	Medio
Hueypoxtla	014-1	337	5.97	10.38	20.62	2.25	64.05	5.56	11.11	4.17	8.26	0.7135	Medio
Hueypoxtla	015-6	214	11.72	28.30	31.94	2.86	66.67	10.20	22.45	22.45	7.50	2.5799	Muy bajo
Hueypoxtla	021-1	2,100	6.94	12.88	25.50	2.60	62.46	3.35	9.66	3.55	3.10	0.8130	Medio
Hueypoxtla	022-6	3,249	9.45	15.32	25.08	2.59	64.08	1.89	7.56	5.26	2.93	0.9820	Medio
Hueypoxtla	023-0	3,656	11.26	20.02	24.50	2.70	71.13	7.32	20.12	2.32	3.42	1.7349	Bajo
Hueypoxtla	024-5	3,265	6.84	18.21	20.43	2.48	76.50	4.02	15.78	3.59	3.06	1.1246	Bajo
Hueypoxtla	025-A	476	13.00	16.31	28.91	2.97	71.37	11.88	48.51	6.93	3.70	2.6239	Muy bajo
Hueypoxtla	026-4	90	22.58	26.32	26.23	2.40	65.56	0.00	66.67	0.00	0.00	3.2603	Muy bajo
Hueypoxtla	027-9	1,375	11.95	16.62	23.11	2.57	81.57	6.75	16.08	0.00	4.09	1.6312	Bajo
Hueypoxtla	030-0	311	6.54	7.59	20.11	0.00	64.95	4.29	0.00	0.00	0.00	0.2583	Medio
Hueypoxtla	031-5	12	44.44	0.00	100.00	3.33	100.00	0.00	0.00	0.00	0.00	5.1298	Muy bajo
Huixquilucan	038-4	3,833	3.22	10.25	10.11	2.14	36.61	0.85	0.53	0.42	1.63	-0.5728	Alto
Huixquilucan	039-9	4,296	1.97	12.74	8.98	2.07	36.29	0.49	0.39	0.49	1.97	-0.6232	Alto
Huixquilucan	057-7	973	4.29	13.66	15.77	2.27	36.95	1.72	2.16	15.52	3.48	-0.0033	Alto
Huixquilucan	058-1	256	1.58	13.46	12.64	2.16	48.83	0.00	6.67	0.00	0.00	-0.3023	Alto
Huixquilucan	073-6	196	7.46	0.00	13.85	2.40	50.26	6.52	0.00	0.00	0.00	-0.1948	Alto
Huixquilucan	027-6	4,249	3.17	15.03	12.62	2.22	40.44	1.74	1.84	2.35	4.43	-0.1964	Alto
Huixquilucan	022-3	4,312	1.09	4.86	4.93	0.00	24.79	0.00	0.00	0.00	2.83	-1.2029	Muy alto
Huixquilucan	023-8	14,331	0.54	4.83	3.22	0.00	17.94	0.52	0.00	0.29	0.69	-1.3705	Muy alto
Huixquilucan	028-0	4,507	2.94	11.40	10.86	0.00	38.95	0.40	0.00	0.24	3.65	-0.5098	Alto
Huixquilucan	040-1	5,594	4.31	15.62	15.25	2.17	42.06	2.00	1.15	4.07	7.32	0.0398	Alto
Huixquilucan	041-6	3,841	4.09	15.38	14.86	2.01	42.30	2.22	1.11	12.32	9.05	0.1078	Medio
Huixquilucan	042-0	2,538	4.56	14.36	15.47	2.12	40.95	4.41	1.80	14.05	5.50	0.1730	Medio
Huixquilucan	069-A	33	0.00	0.00	0.00	0.00	51.52	0.00	0.00	0.00	0.00	-1.3222	Muy alto
Huixquilucan	070-2	187	3.79	20.00	21.95	2.90	28.88	0.00	0.00	0.00	9.33	0.0985	Medio
Huixquilucan	043-5	2,064	2.69	10.37	12.66	2.12	34.37	1.69	1.69	6.03	9.40	-0.3574	Alto
Huixquilucan	044-A	2,872	2.95	15.83	11.66	2.01	37.48	3.89	0.65	2.85	6.76	-0.1595	Alto
Huixquilucan	059-6	85	0.00	0.00	9.09	0.00	31.76	0.00	0.00	0.00	8.33	-1.1663	Muy alto
Huixquilucan	065-1	3,323	3.35	14.90	12.97	2.12	43.05	2.13	1.25	3.88	10.44	-0.0613	Alto
Huixquilucan	064-7	3,459	4.18	13.68	13.49	2.19	42.26	2.11	1.62	1.00	4.72	-0.1267	Alto
Huixquilucan	066-6	4,374	3.66	11.36	13.74	2.28	42.62	3.06	3.82	11.17	3.65	-0.0733	Alto
Huixquilucan	045-4	1,570	4.38	18.51	15.43	2.44	44.78	2.86	10.00	29.14	5.21	0.5678	Medio
Huixquilucan	046-9	2,619	6.33	15.61	16.09	2.24	50.68	3.90	7.97	18.70	3.02	0.5682	Medio
Huixquilucan	060-9	324	7.46	20.83	23.77	2.46	58.33	0.00	6.58	30.26	3.68	1.0655	Bajo
Huixquilucan	061-3	116	8.86	15.15	32.89	2.12	61.74	17.24	31.03	20.69	0.00	2.2533	Muy bajo
Huixquilucan	062-8	45	0.00	0.00	0.00	0.00	11.90	0.00	0.00	80.00	0.00	-1.0637	Muy alto
Huixquilucan	063-2	278	7.14	12.82	24.29	2.55	36.33	13.64	4.55	62.12	4.00	1.2898	Bajo
Huixquilucan	026-1	10,013	4.06	16.36	15.39	2.06	51.35	3.18	0.45	1.84	7.34	0.1630	Medio
Huixquilucan	032-7	7,097	4.05	14.09	16.39	2.17	49.87	2.21	1.97	11.73	8.36	0.1947	Medio
Huixquilucan	006-4	9,094	4.11	15.84	16.34	2.18	51.50	2.35	0.00	2.51	4.56	0.1130	Medio
Huixquilucan	007-9	4,726	0.69	6.92	2.96	0.00	23.31	6.94	0.00	0.00	0.82	-1.0120	Muy alto
Huixquilucan	008-3	2,371	0.61	8.28	2.59	0.00	16.11	4.24	0.00	0.00	1.65	-1.1494	Muy alto
Huixquilucan	009-8	4,838	0.35	3.43	2.50	0.00	20.57	0.98	0.00	0.00	1.42	1.3987	Muy alto
Huixquilucan	010-0	2,645	0.52	6.14	2.88	0.00	22.63	0.40	0.00	2.28	1.68	-1.2633	Muy alto
Huixquilucan	011-5	6,065	0.44	4.87	2.92	0.00	20.49	3.10	0.00	0.19	2.64	-1.2411	Muy alto
Huixquilucan	013-4	5,381	2.82	12.41	12.85	0.00	47.61	2.06	0.00	0.50	3.46	-0.2715	Alto
Huixquilucan	018-7	4,876	3.01	15.33	10.77	0.00	39.25	0.77	1.26	0.42	2.27	-0.3539	Alto
Huixquilucan	019-1	7,586	2.98	15.22	12.62	0.00	40.06	0.97	0.00	0.25	4.81	-0.2842	Alto
Huixquilucan	020-4	5,607	3.71	17.52	13.76	0.00	43.35	1.42	0.00	0.60	3.42	-0.0888	Alto
Huixquilucan	021-9	1,914	3.67	10.93	15.09	2.16	41.48	0.00	0.00	0.00	3.49	-0.3412	Alto
Huixquilucan	024-2	3,756	0.32	3.31	3.39	0.00	21.05	0.86	0.00	0.26	0.48	-1.3855	Muy alto
Huixquilucan	030-8	3,612	4.41	13.95	15.07	0.00	48.34	0.95	3.49	0.00	2.20	-0.0338	Alto
Huixquilucan	033-1	3,483	0.41	2.86	2.65	0.00	23.13	0.38	0.00	0.75	1.86	-1.3904	Muy alto
Huixquilucan	034-6	2,393	0.32	5.09	2.63	0.00	24.11	1.98	0.00	0.00	3.46	-1.2438	Muy alto
Huixquilucan	035-0	1,813	0.79	9.25	4.69	0.00	29.28	1.01	0.00	0.00	1.83	-1.0141	Muy alto
Huixquilucan	036-5	4,577	0.58	3.90	3.08	0.00	28.00	1.41	0.00	0.00	0.80	-1.2617	Muy alto
Huixquilucan	037-A	2,680	0.28	3.67	4.72	0.00	30.70	0.55	0.00	0.00	0.87	-1.2407	Muy alto
Huixquilucan	047-3	7,063	2.83	12.49	15.95	2.17	41.38	1.73	0.00	0.28	2.46	-0.2693	Alto
Huixquilucan	048-8	6,759	3.40	12.44	18.04	2.16	50.03	0.81	0.17	5.41	5.61	-0.0241	Alto
Huixquilucan	049-2	6,827	2.42	13.20	11.70	2.17	43.67	0.70	0.00	0.00	4.49	-0.3902	Alto
Huixquilucan	052-4	3,392	4.42	16.96	18.75	2.05	48.96	2.21	0.35	0.00	5.89	0.2105	Medio
Huixquilucan	053-9	165	7.08	15.79	22.94	0.00	39.13	0.00	0.00	0.00	0.00	0.2085	Medio
Huixquilucan	054-3	2,064	0.20	8.01	3.42	0.00	12.06	0.72	0.00	0.00	0.00	-1.3515	Muy alto
Huixquilucan	055-8	1,523	0.69	2.91	4.01	0.00	26.82	0.00	0.00	0.00	1.74	-1.3109	Muy alto
Huixquilucan	056-2	5,020	3.34	9.52	12.50	2.17	37.89	2.90	0.00	0.00	3.66	-0.4199	Alto
Huixquilucan	067-0	5,374	2.94	14.61	13.30	0.00	48.39	2.25	0.30	1.05	3.60	-0.1509	Alto
Huixquilucan	068-5	4,059	3.23	15.81	12.17	0.00	43.83	2.58	0.00	0.00	4.38	-0.1697	Alto
Huixquilucan	072-1	430	0.00	0.00	1.58	0.00	3.24	0.00	0.00	0.00	0.00	-1.8020	Muy alto
Huixquilucan	074-0	1,377	0.00	3.30	2.90	0.00	13.98	0.00	0.00	1.00	0.68	-1.5216	Muy alto
Huixquilucan	075-5	3,020	5.08	13.82	16.90	2.19	34.94	5.91	3.69	95.13	4.65	0.9487	Medio
Isidro Fabela	003-8	2,002	5.40	14.99	17.55	2.16	33.97	4.20	12.82	3.99	4.15	0.3394	Medio
Ixtapaluca	013-9	3,021	2.10	12.98	13.95	2.03	43.51	4.59	1.15	0.38	4.55	-0.1869	Alto
Ixtapaluca	015-8	5,390	2.50	13.84	11.69	2.11	50.37	1.18	0.00	0.00	5.95	-0.2563	Alto
Ixtapaluca	021-3	3,646	3.78	14.90	12.60	2.22	46.10	1.83	0.00	0.43	5.77	-0.1318	Alto
Ixtapaluca	023-2	7,574	2.67	14.78	11.44	2.14	46.11	1.74	0.32	1.89	5.58	-0.2308	Alto

Municipio	Area geoestadística Básica	Población	% de población de 15 años o más analfabeta	% de población de 3 a 14 años que no asiste a la escuela	% de población de 15 años y más con educación básica incompleta	Promedio de hijos nacidos vivos	% de población sin derecho-habiencia a servicios de salud	% de viviendas particulares habitadas con piso de tierra	% de viviendas particulares habitadas que no disponen de drenaje	% de viviendas particulares habitadas que no disponen de agua entubada de la red pública	% de población desocupada	Índice de desarrollo social y humano	Grado de Desarrollo Social y Humano
Ixtapaluca	030-2	9,952	3.48	17.23	14.20	2.28	48.13	2.64	0.00	0.12	3.75	0.0048	Alto
Ixtapaluca	056-7	5,157	6.02	17.55	17.16	2.27	61.91	2.41	0.31	0.00	5.96	0.4363	Medio
Ixtapaluca	057-1	4,031	0.58	8.73	4.08	0.00	36.39	1.12	0.00	0.37	3.94	-0.9526	Muy alto
Ixtapaluca	058-6	7,077	0.95	12.62	5.05	0.00	35.27	0.79	0.00	0.16	5.32	-0.7818	Alto
Ixtapaluca	060-3	3,026	3.56	17.94	13.88	2.10	44.35	2.04	0.00	0.00	2.49	-0.0644	Alto
Ixtapaluca	061-8	5,707	3.17	14.61	14.19	2.15	50.39	2.19	0.00	0.41	6.98	-0.0605	Alto
Ixtapaluca	062-2	4,563	3.62	16.50	13.40	2.15	58.33	2.07	0.36	0.36	4.33	0.0647	Medio
Ixtapaluca	063-7	3,697	2.59	15.92	13.30	2.03	57.33	5.73	0.00	0.00	3.70	0.0776	Medio
Ixtapaluca	064-1	3,646	3.66	18.40	14.50	2.30	56.84	3.56	0.00	1.45	4.37	0.2018	Medio
Ixtapaluca	065-6	87	0.00	0.00	0.00	2.12	60.92	0.00	0.00	0.00	0.00	-1.2195	Muy alto
Ixtapaluca	066-0	910	0.75	5.29	3.31	0.00	37.90	1.24	0.00	0.00	2.12	-1.0801	Muy alto
Ixtapaluca	067-5	1,712	4.73	13.30	17.98	2.39	46.94	3.17	1.22	3.41	6.40	0.1539	Medio
Ixtapaluca	068-A	2,099	3.92	15.67	16.07	2.35	46.00	3.05	0.00	2.29	5.15	0.0572	Medio
Ixtapaluca	069-4	4,316	2.85	13.11	12.62	2.11	46.61	4.60	2.21	8.01	6.60	-0.0273	Alto
Ixtapaluca	074-5	4,213	2.57	12.75	10.66	2.06	47.32	3.90	0.93	3.99	5.59	-0.2053	Alto
Ixtapaluca	075-A	22,876	0.67	10.78	3.69	0.00	30.73	1.11	0.00	0.25	4.31	-0.9509	Muy alto
Ixtapaluca	076-4	1,461	5.06	17.25	24.56	2.63	55.48	5.39	0.00	0.00	4.98	0.6031	Medio
Ixtapaluca	086-8	1,474	5.27	13.69	17.23	2.11	50.75	6.16	0.00	0.00	6.43	0.2757	Medio
Ixtapaluca	087-2	2,230	9.66	15.92	28.70	2.46	55.89	16.05	9.23	73.80	7.91	2.2278	Muy bajo
Ixtapaluca	088-7	1,770	3.23	13.42	13.55	2.01	51.99	4.06	10.02	0.72	2.73	0.1177	Medio
Ixtapaluca	089-1	94	4.84	0.00	22.58	2.74	47.87	0.00	93.55	0.00	0.00	1.4549	Bajo
Ixtapaluca	090-4	2,191	3.76	21.42	16.24	2.22	52.20	4.58	0.00	2.08	4.97	0.3575	Medio
Ixtapaluca	091-9	3,842	1.74	11.25	5.72	0.00	32.52	0.68	0.00	0.00	5.24	-0.7910	Alto
Ixtapaluca	094-2	6,170	2.96	14.86	12.38	2.23	42.27	2.44	0.00	0.19	4.24	-0.2348	Alto
Ixtapaluca	098-0	3,969	1.92	12.88	12.34	2.16	48.54	0.89	0.00	0.00	2.82	-0.3747	Alto
Ixtapaluca	104-8	6,019	2.70	15.49	11.55	2.12	43.20	1.49	0.48	1.22	6.26	-0.2378	Alto
Ixtapaluca	105-2	4,241	2.82	13.89	11.32	2.14	43.54	1.01	0.00	0.00	6.54	-0.3181	Alto
Ixtapaluca	106-7	5,102	1.89	11.54	7.79	0.00	34.76	2.21	0.00	0.00	2.58	-0.6621	Alto
Ixtapaluca	107-1	2,601	3.05	15.44	11.06	2.06	43.13	0.44	0.00	0.00	4.87	-0.3058	Alto
Ixtapaluca	108-6	1,429	2.65	13.19	10.65	2.09	46.46	0.81	0.00	0.00	5.95	-0.3549	Alto
Ixtapaluca	109-0	1,124	1.49	7.95	5.70	2.41	27.94	0.00	0.00	0.00	7.10	-0.9674	Muy alto
Ixtapaluca	110-3	1,076	2.00	14.63	8.32	2.32	34.13	1.29	0.00	0.00	5.02	-0.5487	Alto
Ixtapaluca	111-8	4,225	4.70	18.64	13.39	2.26	52.26	1.89	0.00	0.00	7.70	0.1626	Medio
Ixtapaluca	112-2	4,176	4.46	16.95	15.40	2.28	56.48	2.32	0.00	0.58	4.87	0.1846	Medio
Ixtapaluca	113-7	4,469	5.58	13.63	16.21	2.19	52.57	0.87	0.48	3.67	5.23	0.1227	Medio
Ixtapaluca	114-1	3,873	4.67	16.31	16.65	2.13	55.66	1.87	0.42	0.52	7.99	0.2314	Medio
Ixtapaluca	115-6	4,164	4.74	18.67	18.49	2.20	58.79	3.47	0.00	1.29	5.96	0.4363	Medio
Ixtapaluca	116-0	3,744	3.03	15.09	13.33	2.17	48.92	2.39	0.00	1.09	5.15	-0.1039	Alto
Ixtapaluca	120-7	1,757	0.95	15.02	4.39	0.00	36.71	0.00	0.00	9.98	8.17	-0.6180	Alto
Ixtapaluca	121-1	2,347	0.73	15.24	5.91	0.00	37.07	0.00	0.00	0.00	4.92	-0.7008	Alto
Ixtapaluca	122-6	4,937	4.89	17.50	18.03	2.35	54.51	5.64	0.00	0.00	4.15	0.3939	Medio
Ixtapaluca	123-0	1,876	3.26	17.01	12.55	2.15	45.18	6.06	0.93	17.95	6.87	0.2253	Medio
Ixtapaluca	124-5	553	5.03	22.22	23.97	2.38	43.33	30.47	17.19	13.28	10.17	2.0261	Muy bajo
Ixtapaluca	125-A	3,208	4.28	21.53	17.70	2.13	54.68	8.97	1.14	0.00	8.60	0.6714	Medio
Ixtapaluca	126-4	789	5.09	18.42	20.54	2.41	57.79	11.17	0.00	0.00	11.98	0.7859	Medio
Ixtapaluca	127-9	2,186	4.79	15.34	19.62	2.12	50.98	8.55	13.16	10.31	7.18	0.8121	Medio
Ixtapaluca	130-0	552	6.76	16.46	22.71	2.03	52.99	6.20	0.00	0.00	5.69	0.6454	Medio
Ixtapaluca	136-8	2,246	5.00	19.69	19.94	2.27	54.48	13.20	43.11	43.50	5.61	2.0340	Muy bajo
Ixtapaluca	137-2	2,462	6.87	16.97	21.73	2.10	63.93	12.89	52.96	52.96	4.08	2.4699	Muy bajo
Ixtapaluca	138-7	2,810	4.60	17.25	16.78	2.09	54.75	11.72	0.00	0.47	3.87	0.5510	Medio
Ixtapaluca	139-1	1,004	5.60	14.29	17.23	2.01	58.57	8.02	5.91	20.68	3.48	0.7279	Medio
Ixtapaluca	140-4	1,098	5.50	16.00	17.85	2.31	52.01	10.57	0.00	0.00	3.79	0.5249	Medio
Ixtapaluca	141-9	6,007	0.63	11.63	3.75	0.00	32.76	2.95	0.00	0.00	6.40	-0.8175	Alto
Ixtapaluca	142-3	3,200	0.54	9.91	3.73	0.00	30.17	0.83	0.00	0.00	4.98	-0.9964	Muy alto
Ixtapaluca	143-8	5,168	0.63	9.98	3.78	0.00	31.46	0.43	0.00	0.00	4.24	-0.9955	Muy alto
Ixtapaluca	144-2	5,996	0.59	10.01	3.10	0.00	33.20	0.56	0.00	0.00	5.49	-0.9792	Muy alto
Ixtapaluca	145-7	4,371	0.50	11.97	4.98	0.00	31.38	0.00	0.00	0.00	4.89	-0.9127	Alto
Ixtapaluca	146-1	2,613	0.57	11.71	3.06	0.00	31.76	0.00	0.42	0.00	5.41	-0.9550	Muy alto
Ixtapaluca	147-6	2,599	0.57	12.50	3.24	0.00	31.87	0.00	0.00	0.00	5.28	-0.9328	Muy alto
Ixtapaluca	150-8	1,326	6.13	15.73	18.82	2.01	56.38	14.19	0.00	0.00	4.89	0.7785	Medio
Ixtapaluca	151-2	867	5.63	10.73	20.73	2.03	51.45	20.41	0.00	8.67	1.85	0.8485	Medio
Ixtapaluca	176-2	1,972	2.29	13.49	9.64	0.00	48.30	1.84	0.00	0.00	4.24	-0.3627	Alto
Ixtapaluca	177-7	3,916	3.22	17.61	16.71	2.14	52.28	5.47	0.32	9.44	5.34	0.3191	Medio
Ixtapaluca	178-1	2,985	4.31	15.71	17.94	2.29	58.27	14.91	6.33	3.38	5.52	0.8376	Medio
Ixtapaluca	179-6	2,214	7.35	17.89	25.21	2.31	64.75	32.88	74.17	94.13	9.62	4.1982	Muy bajo
Ixtapaluca	180-9	594	4.46	19.10	20.06	2.18	45.12	14.39	63.31	19.42	2.50	2.0709	Muy bajo
Ixtapaluca	181-3	460	3.18	11.04	18.82	2.18	61.22	10.89	68.32	42.57	5.03	2.0657	Muy bajo
Ixtapaluca	182-8	221	4.65	14.46	16.80	2.18	64.55	10.64	0.00	0.00	6.85	0.5638	Medio
Ixtapaluca	183-2	2,532	0.96	8.56	5.71	0.00	35.16	0.00	0.00	0.00	5.31	-0.9246	Muy alto
Ixtapaluca	184-7	6,619	7.32	21.90	23.84	2.39	58.70	13.11	47.93	27.68	4.59	2.3625	Muy bajo
Ixtapaluca	185-1	4,945	0.78	9.22	3.33	0.00	32.40	1.19	0.00	0.00	6.52	-0.9589	Muy alto
Ixtapaluca	186-6	4,684	0.72	11.25	4.28	0.00	33.10	0.24	0.00	0.00	4.71	-0.9169	Alto
Ixtapaluca	187-0	5,971	0.84	10.19	4.24	0.00	30.12	1.53	0.00	0.00	5.65	-0.9196	Muy alto
Ixtapaluca	188-5	4,540	0.38	9.47	3.95	0.00	35.13	1.02	0.00	0.00	5.89	-0.9430	Muy alto
Ixtapaluca	189-A	3,786	0.78	13.44	5.10	0.00	34.65	0.32	0.00	0.32	6.87	-0.7693	Alto
Ixtapaluca	190-2	3,004	2.50	11.51	12.84	2.19	48.98	0.81	0.00	0.00	8.58	-0.2953	Alto
Ixtapaluca	191-7	5,872	0.62	9.18	3.03	0.00	30.16	0.00	0.00	0.00	5.12	-1.0635	Muy alto
Ixtapaluca	192-1	3,340	2.39	13.00	11.94	2.31	51.50	0.94	0.00	0.35	3.63	-0.3046	Alto
Ixtapaluca	193-6	2,437	0.45	7.72	2.53	0.00	32.96	0.45	0.00	0.00	3.28	-1.1127	Muy alto
Ixtapaluca	194-0	2,639	0.35	9.29	3.13	0.00	31.67	0.00	0.00	0.00	3.12	-1.0824	Muy alto
Ixtapaluca	195-5	2,078	0.58	11.45	3.94	0.00	32.64	2.53	0.00	0.00	3.81	-0.8636	Alto
Ixtapaluca	196-A	5,391	0.50	10.84	3.18	0.00	31.94	0.63	0.00	0.28	4.13	-0.9807	Muy alto
Ixtapaluca	197-4	4,773	0.91	9.88	5.25	0.00	33.31	0.45	0.00	0.00	4.60	-0.9112	Alto
Ixtapaluca	198-9	7,585	0.77	10.83	3.49	0.00	27.72	1.00	0.00	0.00	1.69	-1.0188	Muy alto
Ixtapaluca	200-8	538	4.69	11.39	17.77	2.08	64.80	11.02	0.00	100.00	1.96	1.3174	Bajo
Ixtapaluca	201-2	2,030	4.88	17.03	18.32	2.26	60.83	23.00	2.60	99.40	1.44	1.9562	Bajo
Ixtapaluca	202-7	1,214	5.98	14.70	20.00	2.15	55.30	16.48	20.88	46.15	3.78	1.6328	Bajo
Ixtapaluca	207-A	336	9.90	16.04	20.90	2.55	72.37	32.43	0.00	98.65	6.45	2.8009	Muy bajo
Ixtapaluca	208-4	486	7.59	15.63	72.38	2.44	57.61	11.21	84.11	100.00	4.14	3.3774	Muy bajo
Ixtapaluca	209-9	1,523	6.35	17.85	24.45	2.29	52.44	21.88	5.97	97.73	3.96	2.2129	Muy bajo
Ixtapaluca	210-1	855	4.44	17.12	25.57	2.31	63.27	13.90	10.70	34.76	7.95	1.5240	Bajo
Ixtapaluca	211-6	1,425	6.93	20.08	23.32	2.14	64.53	13.19	2.15	74.54	5.30	1.8567	Bajo
Ixtapaluca	213-5	594	8.55	24.32	26.44	2.71	58.78	30.77	10.49	99.30	7.91	3.1656	Muy bajo
Ixtapaluca	214-A	446	8.07	19.35	19.15	2.32	56.18	17.39	7.83	100.00	6.42	2.1815	Muy bajo
Ixtapaluca	215-4	2,176	5.77	26.08	17.58	0.00	60.56	21.92	18.21	99.33	2.97	2.5673	Muy bajo
Ixtapaluca	216-9	101	14.75	20.00	33.33	0.00	88.12	21.74	86.96	100.00	14.71	5.2139	Muy bajo
Ixtapaluca	217-3	47	0.00	36.36	23.33	2.06	63.83	45.45	100.00	100.00	0.00	5.1382	Muy bajo
Ixtapaluca	218-8	294	8.74	14.29	20.67	2.44	71.77	36.00	0.00	100.00	4.92	2.7757	Muy bajo
Ixtapaluca	223-9	129	7.41	26.32	18.75	2.16	61.24	34.29	57.14	100.00	6.38	3.9755	Muy bajo
Ixtapaluca	224-3	622	3.96	25.00	18.31	2.20	65.97	43.67	17.09	100.00	6.09	3.2968	Muy bajo

Municipio	Area geoestadística Básica	Población	% de población de 15 años o más analfabeta	% de población de 3 a 14 años que no asiste a la escuela	% de población de 15 años y más con educacion básica incompleta	Promedio de hijos nacidos vivos	% de población sin derecho-habiencia a servicios de salud	% de viviendas particulares habitadas con piso de tierra	% de viviendas particulares habitadas que no disponen de drenaje	% de viviendas particulares habitadas que no disponen de agua entubada de la red pública	% de población desocupada	Indice de desarrollo social y humano	Grado de Desarrollo Social y Humano
Ixtapaluca	225-8	167	8.82	9.62	31.96	2.47	61.68	21.62	0.00	56.76	8.47	2.0083	Muy bajo
Ixtapaluca	226-2	36	0.00	0.00	31.25	2.20	22.22	66.67	66.67	88.89	25.00	4.0559	Muy bajo
Ixtapaluca	227-7	67	0.00	17.65	11.11	0.00	61.19	0.00	0.00	21.43	0.00	-0.1260	Alto
Ixtapaluca	155-0	3,625	0.54	8.39	2.43	0.00	34.19	6.57	0.00	0.00	3.61	-0.8507	Alto
Ixtapaluca	156-5	3,302	0.54	9.99	3.24	0.00	31.41	1.20	0.00	0.00	4.84	-0.9935	Muy alto
Ixtapaluca	157-A	3,627	0.61	9.03	4.86	0.00	33.48	1.64	0.00	0.00	3.32	-0.9413	Muy alto
Ixtapaluca	161-6	3,785	1.02	9.51	4.28	0.00	40.44	1.82	0.00	0.41	5.20	-0.8072	Alto
Ixtapaluca	162-0	2,986	0.62	7.95	3.14	0.00	33.38	2.11	0.00	0.00	4.79	-0.9932	Muy alto
Ixtapaluca	163-5	3,142	0.60	7.48	3.17	0.00	29.87	15.39	0.00	0.36	6.80	-0.5428	Alto
Ixtapaluca	164-A	4,508	0.62	10.24	3.65	0.00	34.22	1.99	0.00	0.25	5.69	-0.8864	Alto
Ixtapaluca	165-4	3,096	0.50	7.79	3.41	0.00	31.40	3.02	0.00	0.00	8.22	-0.9462	Muy alto
Ixtapaluca	166-9	3,735	0.45	9.00	2.75	0.00	34.63	3.27	0.00	0.00	7.25	-0.8979	Alto
Ixtapaluca	167-3	3,541	0.68	10.02	3.91	0.00	33.89	1.41	0.00	0.00	4.19	-0.9263	Muy alto
Ixtapaluca	168-8	3,925	0.66	9.50	3.07	0.00	32.82	1.48	0.00	0.00	3.39	-0.9884	Muy alto
Ixtapaluca	169-2	5,489	0.67	7.27	2.87	0.00	39.46	0.54	0.00	0.00	4.58	-1.0135	Muy alto
Ixtapaluca	080-0	4,449	3.93	15.95	16.41	2.37	57.59	4.29	0.82	36.53	4.65	0.5536	Medio
Ixtapaluca	081-5	3,680	5.00	17.08	21.43	2.31	59.70	4.75	2.10	19.32	5.53	0.7374	Medio
Ixtapaluca	131-5	712	3.27	11.54	15.01	0.00	56.23	0.00	19.29	60.00	6.67	0.7447	Medio
Ixtapaluca	154-6	3,057	7.41	24.19	23.14	2.59	53.41	9.59	6.58	11.30	3.09	1.2729	Bajo
Ixtapaluca	007-3	1,712	6.71	24.12	24.43	2.68	63.57	16.25	0.00	0.00	3.30	1.3908	Bajo
Ixtapaluca	082-A	1,463	9.26	26.44	23.93	2.47	64.27	17.94	3.32	7.64	3.50	1.8207	Bajo
Ixtapaluca	083-4	633	9.07	25.00	26.42	2.53	69.84	28.06	3.60	4.32	4.04	2.2435	Muy bajo
Ixtapaluca	084-9	1,543	11.76	27.45	34.98	2.92	73.64	31.34	3.58	14.33	0.82	2.9636	Muy bajo
Ixtapaluca	085-3	190	8.21	30.43	20.16	2.32	69.84	14.63	0.00	0.00	4.23	1.5884	Bajo
Ixtapaluca	134-9	98	0.00	12.12	21.82	2.58	68.37	0.00	0.00	0.00	0.00	-0.0925	Alto
Ixtapaluca	149-5	87	5.17	60.00	32.73	3.34	59.77	0.00	0.00	0.00	0.00	2.0373	Muy bajo
Ixtapaluca	221-A	48	14.81	47.37	50.00	3.13	70.83	81.82	54.55	100.00	0.00	7.7697	Muy bajo
Ixtapaluca	077-9	5,829	4.43	18.10	14.79	2.16	55.66	4.45	0.57	5.80	6.00	0.3387	Medio
Ixtapaluca	078-3	938	2.27	12.26	12.15	2.31	53.90	3.75	0.00	26.67	2.17	0.0062	Alto
Ixtapaluca	079-8	4,348	4.29	18.71	18.09	2.22	56.89	4.02	0.00	2.92	4.07	0.3871	Medio
Ixtapaluca	117-5	2,463	2.22	13.56	12.63	2.25	60.48	2.58	0.00	5.82	4.47	-0.0633	Alto
Ixtapaluca	118-A	3,651	4.88	17.83	18.34	2.51	57.14	4.90	0.34	0.80	6.62	0.4579	Medio
Ixtapaluca	119-4	1,325	3.53	17.56	11.26	2.15	49.43	6.49	1.18	15.34	3.89	0.2311	Medio
Ixtapaluca	128-3	3,407	5.37	14.93	17.29	2.26	52.92	6.15	8.39	4.61	3.93	0.5209	Medio
Ixtapaluca	129-8	2,680	4.20	13.89	15.01	2.09	49.94	3.55	5.18	1.18	6.47	0.1545	Medio
Ixtapaluca	132-A	344	3.56	14.29	15.98	2.05	56.85	3.30	0.00	0.00	6.35	0.1075	Medio
Ixtapaluca	133-4	489	2.10	9.92	11.08	2.04	41.92	9.09	0.00	9.92	7.45	-0.1334	Alto
Ixtapaluca	203-1	1,985	0.66	11.83	3.33	0.00	25.60	6.07	0.00	1.10	3.75	0.8047	Alto
Ixtapaluca	204-6	442	6.34	22.67	21.54	2.23	47.96	9.43	0.00	79.25	9.82	1.5796	Bajo
Ixtapaluca	229-6	59	7.50	33.33	25.64	3.35	55.93	28.57	0.00	92.86	18.18	3.1184	Muy bajo
Ixtapaluca	174-3	3,706	5.99	18.13	21.59	2.48	54.35	10.24	1.43	6.39	4.43	0.8433	Medio
Ixtapaluca	175-8	4,995	5.90	17.88	20.69	2.43	63.26	14.35	11.66	31.21	7.24	1.4942	Bajo
Ixtapaluca	205-0	394	9.72	20.71	25.00	2.59	67.01	27.06	15.29	70.59	3.23	2.8288	Muy bajo
Ixtapaluca	206-5	122	8.97	14.29	23.38	0.00	53.28	17.86	0.00	100.00	0.00	1.9584	Bajo
Ixtapaluca	219-2	215	6.25	20.00	27.34	2.74	57.08	17.54	8.77	98.25	5.41	2.3335	Muy bajo
Ixtapaluca	220-5	43	0.00	15.79	0.00	2.07	16.28	30.00	0.00	100.00	0.00	0.7491	Medio
Ixtapaluca	158-4	9,719	1.38	11.87	7.20	0.00	39.18	2.12	0.00	0.00	4.35	-0.6565	Alto
Ixtapaluca	159-9	8,041	1.00	9.84	6.94	0.00	37.59	1.39	0.00	0.00	4.41	-0.7785	Alto
Ixtapaluca	160-1	4,186	5.89	16.84	20.57	2.23	52.48	19.70	7.24	4.47	5.55	1.1940	Bajo
Ixtapaluca	170-5	3,584	1.35	9.84	8.28	0.00	36.56	0.76	0.54	0.54	3.79	-0.7411	Alto
Ixtapaluca	171-A	3,701	0.87	11.26	9.20	0.00	36.47	0.61	0.00	0.00	6.37	-0.6901	Alto
Ixtapaluca	172-4	4,633	0.95	11.95	6.95	0.00	33.06	2.15	0.00	0.00	6.02	-0.7155	Alto
Ixtapaluca	173-9	2,914	1.12	11.53	8.18	2.02	38.01	6.74	0.00	0.92	4.53	0.4717	Alto
Ixtapan de la Sal	003-6	963	3.88	11.21	17.40	2.35	25.34	2.37	0.00	2.77	3.15	-0.3206	Alto
Ixtapan de la Sal	005-5	5,252	5.63	12.62	16.66	2.42	23.10	5.50	1.51	5.20	3.07	-0.0440	Alto
Ixtapan de la Sal	008-9	2,653	6.31	17.41	21.25	2.57	24.39	8.65	2.12	7.01	6.10	0.4854	Medio
Ixtapan de la Sal	009-3	3,445	7.70	15.12	23.81	2.53	19.84	10.32	6.33	7.50	6.12	0.6758	Medio
Ixtapan de la Sal	010-6	2,649	3.58	11.71	14.08	2.19	23.07	3.01	0.00	0.00	2.79	-0.4533	Alto
Ixtapan de la Sal	011-0	2,678	5.67	11.55	13.81	2.28	25.48	3.63	0.44	1.60	2.71	-0.2584	Alto
Ixtapan del Oro	002-9	963	5.33	18.03	23.03	2.74	16.34	2.07	0.00	0.00	3.70	0.0385	Alto
Ixtlahuaca	030-8	4,330	1.73	10.51	9.11	0.00	31.59	0.96	0.96	0.48	3.72	-0.7097	Alto
Ixtlahuaca	031-2	2,604	1.53	10.13	6.61	0.00	34.71	0.42	0.00	0.00	0.76	-0.8536	Alto
Ixtlahuaca	044-A	4,400	12.53	20.44	24.32	2.55	31.92	9.16	39.86	37.11	3.29	2.1482	Muy bajo
Ixtlahuaca	045-4	2,807	12.21	18.02	25.47	2.52	27.50	13.06	30.59	30.05	4.79	1.9509	Bajo
Ixtlahuaca	037-A	3,812	23.80	20.86	43.54	2.62	28.88	11.35	87.20	56.07	13.65	4.7367	Muy bajo
Ixtlahuaca	040-1	6,455	10.87	14.58	27.37	2.57	40.61	7.98	21.45	26.21	3.37	1.5396	Bajo
Ixtlahuaca	041-6	5,772	12.50	16.44	28.44	2.66	40.89	7.74	25.68	1.32	5.61	1.6288	Bajo
Ixtlahuaca	034-6	4,337	15.72	20.62	33.85	2.77	25.56	15.67	68.78	98.93	12.54	4.0223	Muy bajo
Ixtlahuaca	038-4	3,449	5.60	15.18	20.78	2.46	41.27	9.63	23.52	5.23	2.20	0.9259	Medio
Ixtlahuaca	035-0	3,887	15.10	20.66	29.09	2.77	43.26	15.56	79.74	20.78	9.64	3.5337	Muy bajo
Ixtlahuaca	039-9	2,874	3.44	12.53	12.57	2.20	37.99	2.92	6.76	2.00	2.63	-0.1741	Alto
Ixtlahuaca	033-1	5,641	13.43	16.03	27.66	2.65	28.96	11.16	62.87	81.55	9.24	3.1072	Muy bajo
Ixtlahuaca	042-0	4,048	12.28	16.97	24.72	2.42	29.85	5.75	66.12	66.12	3.04	2.6456	Muy bajo
Ixtlahuaca	043-5	2,460	11.31	19.61	23.58	2.44	32.28	12.12	42.25	91.62	7.73	2.6999	Muy bajo
Ixtlahuaca	029-5	3,893	16.40	18.05	31.65	2.96	33.47	12.50	45.75	14.69	1.13	2.5775	Muy bajo
Ixtlahuaca	047-3	252	13.64	9.52	33.33	2.89	26.98	16.00	60.00	22.00	0.00	2.5505	Muy bajo
Ixtlahuaca	048-8	141	14.61	13.33	34.09	3.04	17.73	0.00	21.74	13.04	0.00	1.2616	Bajo
Ixtlahuaca	049-2	288	19.08	18.95	34.73	2.63	26.74	8.93	96.43	39.29	0.00	3.8597	Muy bajo
Ixtlahuaca	036-5	3,208	20.33	16.26	35.45	3.05	33.85	19.16	75.00	78.89	6.01	4.3192	Muy bajo
Ixtlahuaca	012-A	4,078	8.15	15.46	21.47	2.38	30.63	4.31	14.33	0.75	2.66	0.6047	Medio
Ixtlahuaca	021-9	7,331	11.25	16.41	24.98	2.60	42.39	6.42	51.90	73.00	2.60	2.5049	Muy bajo
Ixtlahuaca	022-3	7,597	11.55	15.18	24.46	2.58	38.87	9.73	20.53	23.50	5.05	1.5403	Bajo
Ixtlahuaca	046-9	411	14.13	10.00	31.32	2.81	29.76	11.49	85.06	26.44	0.00	2.9329	Muy bajo
Xalatlaco	006-1	4,477	4.89	17.72	16.73	2.30	47.36	9.10	2.20	3.97	1.39	0.4524	Medio
Xalatlaco	007-6	5,270	4.26	16.41	19.07	2.38	51.08	10.20	0.94	3.78	4.71	0.5317	Medio
Xalatlaco	008-0	4,433	3.75	15.45	15.94	2.22	54.02	10.44	1.65	4.84	2.79	0.4141	Medio
Xalatlaco	009-5	194	2.34	14.29	11.02	2.17	38.14	7.69	0.00	0.00	0.00	-0.2433	Alto
Xalatlaco	010-8	278	7.95	15.19	22.49	2.53	46.55	33.96	20.75	13.21	4.17	2.1043	Muy bajo
Xalatlaco	011-2	391	6.11	15.09	24.60	2.41	58.14	16.28	0.00	3.49	6.85	1.0768	Bajo
Jaltenco	008-A	4,275	1.71	14.47	12.15	2.22	41.29	1.75	0.62	18.40	3.22	-0.2151	Alto
Jaltenco	009-2	2,903	3.51	16.55	14.70	2.25	38.44	2.35	0.44	6.75	2.06	-0.0801	Alto
Jaltenco	010-5	3,915	2.79	16.19	14.41	2.26	44.40	2.62	1.03	6.61	2.71	-0.0555	Alto
Jaltenco	011-A	2,289	0.51	8.20	2.77	0.00	29.87	0.00	0.00	0.49	5.34	-1.1073	Muy alto
Jaltenco	012-4	4,643	1.22	13.93	7.44	2.07	33.67	0.00	0.00	3.20	5.40	-0.6591	Alto
Jaltenco	013-9	3,722	1.14	15.17	7.10	2.04	31.99	0.32	0.00	0.00	4.91	-0.6851	Alto
Jaltenco	014-3	3,963	1.22	13.61	6.07	0.00	29.80	0.00	0.00	0.00	4.67	-0.7387	Alto
Jaltenco	015-8	618	0.85	12.50	7.85	0.00	37.68	2.03	0.00	0.00	6.29	-0.6279	Alto
Jilotepec	025-9	1,736	2.89	8.87	10.60	0.00	27.23	0.65	0.00	0.65	1.54	-0.7444	Alto
Jilotepec	026-3	979	2.38	11.00	8.27	0.00	27.69	0.00	0.00	0.00	1.18	-0.8059	Alto
Jilotepec	027-8	1,345	2.87	10.34	12.80	0.00	31.69	0.00	5.70	4.03	3.00	-0.3887	Alto

Municipio	Area geoestadística Básica	Población	% de población de 15 años o más analfabeta	% de población de 3 a 14 años que no asiste a la escuela	% de población de 15 años y más con educación básica incompleta	Promedio de hijos nacidos vivos	% de población sin derecho-habiencia a servicios de salud	% de viviendas particulares habitadas con piso de tierra	% de viviendas particulares habitadas que no disponen de drenaje	% de viviendas particulares habitadas que no disponen de agua entubada de la red pública	% de población desocupada	Índice de desarrollo social y humano	Grado de Desarrollo Social y Humano
Jilotepec	028-2	247	2.89	6.67	14.29	2.55	34.30	0.00	0.00	0.00	2.68	-0.6437	Alto
Jilotepec	029-7	510	4.70	11.90	14.24	2.11	24.12	0.00	8.20	9.02	1.91	-0.2382	Alto
Jilotepec	038-6	1,952	1.15	10.47	9.20	0.00	36.38	0.75	0.94	0.00	1.56	-0.7324	Alto
Jilotepec	039 0	2,794	2.04	10.58	12.68	2.04	30.49	0.45	1.34	1.19	1.32	-0.6266	Alto
Jilotepec	042-2	2,265	3.08	8.20	10.95	2.05	33.01	0.83	0.00	0.66	2.50	-0.6615	Alto
Jilotepec	044-1	416	5.09	15.04	16.54	2.30	37.26	0.00	11.00	3.00	4.05	0.1303	Medio
Jilotepec	045-6	679	5.29	9.88	19.51	2.26	28.99	0.00	8.79	10.44	1.89	-0.0310	Alto
Jilotepec	046-0	533	6.17	9.49	19.94	2.62	37.34	0.00	2.92	4.38	3.91	-0.0239	Alto
Jilotepec	047-5	692	4.20	9.14	15.10	2.42	25.90	1.68	1.68	3.35	1.72	-0.4335	Alto
Jilotepec	048-A	724	5.42	9.66	20.11	2.35	43.85	1.59	3.70	5.29	3.48	0.0837	Medio
Jilotepec	049-4	253	6.36	14.06	25.45	2.60	33.60	6.90	20.69	12.07	0.00	0.8750	Medio
Jilotepec	050-7	120	13.41	20.00	34.62	2.48	34.17	0.00	44.44	33.33	7.32	2.3001	Muy bajo
Jilotzingo	002-5	910	4.05	17.11	14.40	2.16	51.87	5.83	2.69	0.00	5.64	0.2654	Medio
Jilotzingo	005-9	3,693	4.27	14.89	16.21	2.22	48.78	5.47	5.35	4.44	4.87	0.2961	Medio
Jilotzingo	006-3	3,243	5.16	16.82	17.13	2.14	44.72	5.02	2.64	0.40	3.18	0.2767	Medio
Jiquipilco	008-A	1,938	5.19	9.19	13.78	2.36	30.15	3.56	2.52	3.35	2.04	-0.2715	Alto
Jiquipilco	018-3	3,215	20.25	17.05	34.56	2.91	36.97	3.66	28.59	3.52	3.94	2.2098	Muy bajo
Jiquipilco	015-A	1,565	14.90	20.60	31.91	2.95	49.27	10.82	13.45	7.31	5.71	2.0429	Muy bajo
Jocotitlán	029-9	178	5.69	12.24	12.82	2.15	28.65	0.00	0.00	6.25	0.00	-0.3610	Alto
Jocotitlán	034-A	2,333	2.60	9.85	12.47	2.36	29.69	2.48	3.15	5.79	2.36	-0.4670	Alto
Jocotitlán	035-4	2,243	3.08	7.03	12.92	2.06	29.33	1.07	1.96	0.89	3.45	-0.6205	Alto
Jocotitlán	036-9	2,376	2.50	11.22	10.09	0.00	31.26	1.77	2.42	10.65	5.04	-0.4489	Alto
Jocotitlán	041-A	51	0.00	0.00	14.71	2.63	39.22	0.00	0.00	0.00	0.00	-1.0172	Muy alto
Jocotitlán	042-4	156	2.70	23.68	4.76	0.00	41.03	0.00	0.00	0.00	6.56	-0.2675	Alto
Jocotitlán	045-8	210	0.00	12.07	4.55	0.00	18.57	0.00	0.00	0.00	3.41	-1.1129	Muy alto
Jocotitlán	046-2	28	0.00	0.00	23.81	0.00	35.71	0.00	33.33	0.00	0.00	-0.1340	Alto
Jocotitlán	025-0	1,902	5.54	14.96	17.30	2.30	34.38	3.16	4.85	2.11	8.09	0.1833	Medio
Jocotitlán	032-0	1,838	6.40	13.79	20.72	2.36	35.42	3.26	12.83	3.26	8.41	0.4886	Medio
Jocotitlán	033-5	272	3.76	17.33	17.78	2.31	40.37	0.00	7.81	0.00	7.96	0.1469	Medio
Jocotitlán	019-5	5,137	10.37	16.65	25.16	2.69	40.99	6.63	17.26	22.93	3.88	1.3600	Bajo
Jocotitlán	012-3	2,280	7.02	11.36	17.35	2.39	30.68	3.18	2.06	3.37	5.42	0.0502	Medio
Jocotitlán	026-5	914	2.47	7.94	14.79	2.51	36.80	2.80	0.00	14.95	4.08	-0.3410	Alto
Jocotitlán	028-4	2,072	6.08	10.68	23.15	2.36	29.26	3.94	9.27	39.25	7.97	0.6324	Medio
Jocotitlán	043-9	475	4.08	10.83	30.63	2.42	25.32	13.16	15.79	87.72	12.69	1.6188	Bajo
Jocotitlán	044-3	64	9.52	16.67	24.32	2.61	32.81	0.00	0.00	50.00	0.00	0.8028	Medio
Jocotitlán	030-1	537	10.06	11.46	27.85	2.90	41.42	6.84	18.80	17.09	6.28	1.2718	Bajo
Jocotitlán	031-6	151	18.68	17.39	39.08	2.65	46.36	10.71	50.00	10.71	10.17	3.1621	Muy bajo
Jocotitlán	037-3	2,871	8.46	15.95	24.38	2.79	32.87	5.24	7.43	4.39	3.73	0.6955	Medio
Jocotitlán	038-8	2,577	8.01	14.99	25.15	2.62	37.85	6.27	10.27	2.85	2.70	0.7787	Medio
Jocotitlán	040-5	2,111	9.90	15.60	21.68	2.66	37.18	7.56	15.13	18.63	11.51	1.1955	Bajo
Joquicingo	006-5	1,675	7.14	17.78	24.13	2.71	29.68	4.44	1.23	1.73	5.20	0.4711	Medio
Joquicingo	007-A	2,101	9.01	20.95	27.19	2.67	28.17	6.26	1.52	21.63	2.56	0.9833	Medio
Joquicingo	009-9	185	3.45	9.26	10.09	2.32	16.48	0.00	12.20	0.00	0.00	-0.6369	Alto
Joquicingo	011-6	45	20.00	0.00	42.86	2.94	22.22	0.00	0.00	0.00	0.00	0.9592	Medio
Joquicingo	002-7	4,713	7.17	14.25	22.42	2.46	39.43	13.76	7.24	3.16	8.75	0.9205	Medio
Juchitepec	004-7	3,349	3.88	12.70	16.47	2.31	45.06	5.24	1.83	3.29	2.92	0.0560	Medio
Juchitepec	009-A	842	5.29	17.21	19.27	2.40	35.27	9.42	5.76	8.90	6.19	0.5873	Medio
Juchitepec	010-2	3,369	4.13	13.68	18.34	2.32	41.00	6.36	1.80	1.80	4.25	0.1589	Medio
Juchitepec	011-7	2,706	4.73	15.11	19.61	2.35	46.45	6.89	3.29	10.03	3.19	0.4485	Medio
Juchitepec	012-1	3,553	8.50	16.09	23.32	2.46	43.59	14.20	5.21	4.73	5.51	1.0919	Bajo
Juchitepec	013-6	1,962	6.17	13.82	20.36	2.30	42.01	6.99	2.59	3.39	3.50	0.4119	Medio
Juchitepec	017-4	51	0.00	0.00	18.92	2.30	54.90	21.43	0.00	0.00	0.00	0.0507	Medio
Juchitepec	018-9	189	5.30	9.76	20.93	0.00	22.34	14.29	21.43	11.90	5.19	0.7483	Medio
Juchitepec	014-0	2,822	10.68	17.30	30.53	2.59	63.20	18.82	3.92	8.39	0.00	1.7931	Bajo
Juchitepec	015-5	3,074	7.19	17.64	25.41	2.42	60.64	7.75	5.56	7.88	1.53	1.0580	Bajo
Juchitepec	016-A	359	9.36	11.88	33.04	2.54	39.94	27.47	10.99	16.48	3.17	1.9257	Bajo
Lerma	018-6	186	6.20	6.52	22.83	0.00	35.48	7.32	12.20	12.20	8.43	0.5137	Medio
Lerma	024-1	2,851	1.82	11.17	7.92	2.04	27.55	0.00	0.00	0.00	3.26	-0.8248	Alto
Lerma	025-6	2,373	3.07	12.14	9.16	2.07	28.97	0.88	0.70	2.11	7.04	-0.5497	Alto
Lerma	026-0	5,344	1.25	12.55	6.47	0.00	23.45	0.81	0.00	0.00	3.76	-0.8702	Alto
Lerma	027-5	6,846	1.94	12.53	7.22	0.00	23.45	1.27	0.75	0.17	4.61	-0.7606	Alto
Lerma	045-3	555	0.00	10.20	0.00	0.00	8.47	0.00	0.00	0.00	3.31	-1.4208	Muy alto
Lerma	046-8	4,556	3.55	14.55	10.68	0.00	24.91	2.90	2.37	14.66	2.77	-0.2761	Alto
Lerma	028-A	2,155	6.08	10.10	15.55	2.27	25.29	3.17	1.59	1.59	3.60	-0.2119	Alto
Lerma	029-4	1,688	3.77	12.76	15.76	2.30	28.19	2.28	2.78	0.00	1.93	-0.2831	Alto
Lerma	040-0	3,613	9.65	17.86	21.37	2.42	46.42	6.28	8.59	8.21	7.82	1.0366	Bajo
Lerma	033-0	3,835	3.60	14.42	12.32	2.23	37.48	2.84	0.35	0.71	3.38	-0.2454	Alto
Lerma	042-A	1,422	3.81	13.31	12.20	2.16	30.96	2.71	0.00	0.00	4.49	-0.3464	Alto
Lerma	007-8	5,387	5.87	15.49	16.34	2.20	46.15	8.68	1.77	3.45	3.79	0.4199	Medio
Lerma	035-A	2,321	6.90	17.50	19.76	2.47	25.27	3.23	3.41	0.00	6.78	0.2703	Medio
Lerma	036-4	2,252	8.62	19.45	23.23	2.47	29.60	6.94	2.63	1.31	7.10	0.7313	Medio
Lerma	037-9	2,595	4.81	15.67	12.77	2.25	42.61	3.53	3.88	45.50	5.23	0.4474	Medio
Lerma	038-3	5,850	4.49	14.38	13.59	2.23	43.80	3.90	0.96	16.73	5.00	0.1272	Medio
Lerma	039-8	5,189	3.92	14.76	13.23	2.39	40.54	2.52	0.39	5.24	3.05	-0.1277	Alto
Lerma	030-7	2,755	4.51	16.16	13.81	2.20	27.33	2.53	0.00	0.63	5.83	-0.1841	Alto
Lerma	031-1	5,208	4.38	13.36	13.08	2.28	32.47	0.69	0.00	0.34	3.49	-0.3461	Alto
Lerma	032-6	4,895	3.95	11.47	13.23	2.35	32.47	3.48	0.73	0.37	3.51	-0.3171	Alto
Lerma	034-5	865	3.25	6.47	9.80	2.17	28.60	1.90	0.00	0.00	1.75	-0.7649	Alto
Lerma	043-4	46	8.82	0.00	33.33	3.06	47.83	0.00	0.00	0.00	0.00	0.2161	Medio
Lerma	041-5	3,446	5.81	17.44	16.65	2.41	40.11	4.19	1.76	2.57	2.23	0.2347	Medio
Lerma	048-7	3,094	0.24	8.43	1.13	0.00	11.40	0.52	0.00	0.31	3.36	-1.3749	Muy alto
Malinalco	005-6	1,648	3.47	9.97	19.48	2.18	36.92	0.88	0.00	1.54	4.94	-0.2419	Alto
Malinalco	006-0	2,251	8.20	13.58	25.51	2.44	39.05	2.95	4.33	2.60	5.59	0.5664	Medio
Malinalco	007-5	2,094	17.13	20.11	36.13	2.54	47.56	7.32	13.75	7.10	2.56	2.1216	Muy bajo
Malinalco	008-A	1,230	7.58	13.42	24.41	2.48	42.50	6.39	5.75	7.35	5.30	0.7140	Medio
Malinalco	016-4	584	9.98	18.25	27.68	2.56	36.21	11.76	10.46	5.23	5.77	1.3308	Bajo
Malinalco	017-9	80	0.00	0.00	14.75	2.09	37.50	0.00	0.00	20.00	0.00	-0.8617	Alto
Malinalco	018-3	75	0.00	31.58	18.37	0.00	25.00	0.00	0.00	0.00	0.00	-0.0367	Alto
Malinalco	019-8	83	0.00	0.00	0.00	0.00	34.94	0.00	0.00	0.00	0.00	-1.5031	Muy alto
Melchor Ocampo	003-4	3,910	1.64	9.59	12.28	2.25	45.33	0.87	0.00	0.50	3.94	-0.5197	Alto
Melchor Ocampo	004-9	3,519	1.66	14.29	10.34	2.20	44.82	0.50	0.50	0.00	3.89	-0.4385	Alto
Melchor Ocampo	005-3	3,862	1.92	10.06	11.33	2.13	44.32	1.95	0.00	0.00	3.40	-0.4975	Alto
Melchor Ocampo	006-8	3,338	2.07	15.39	11.31	2.22	42.01	1.61	1.74	0.00	5.24	-0.2963	Alto
Melchor Ocampo	007-2	3,209	2.98	18.32	13.21	2.22	43.74	2.07	1.94	0.97	5.91	-0.0285	Alto
Melchor Ocampo	010-4	2,553	2.84	12.50	13.79	2.36	49.70	3.18	2.83	2.65	4.18	-0.0940	Alto
Melchor Ocampo	012-3	2,238	3.71	16.24	16.59	2.40	47.99	4.64	1.05	2.53	5.19	0.1797	Medio
Melchor Ocampo	013-8	2,404	3.79	17.70	16.89	2.43	49.77	8.30	3.14	2.03	3.38	0.4069	Medio
Melchor Ocampo	014-2	1,609	4.18	18.02	16.89	2.27	49.06	3.83	2.19	12.57	3.49	0.3482	Medio
Melchor Ocampo	021-2	3,782	2.55	16.20	12.24	2.74	46.91	1.60	0.61	0.61	3.85	-0.1913	Alto
Melchor Ocampo	022-7	3,795	2.41	14.83	13.61	2.43	52.58	5.22	1.86	1.37	3.69	0.0169	Alto

Municipio	Area geoestadística Básica	Población	% de población de 15 años o más analfabeta	% de población de 3 a 14 años que no asiste a la escuela	% de población de 15 años y más con educación básica incompleta	Promedio de hijos nacidos vivos	% de población sin derecho-habiencia a servicios de salud	% de viviendas particulares habitadas con piso de tierra	% de viviendas particulares habitadas que no disponen de drenaje	% de viviendas particulares habitadas que no disponen de agua entubada de la red pública	% de población desocupada	Indice de desarrollo social y humano	Grado de Desarrollo Social y Humano
Melchor Ocampo	028-4	196	4.65	10.91	12.20	0.00	46.94	0.00	0.00	0.00	0.00	-0.3461	Alto
Melchor Ocampo	033-5	2,452	0.64	13.63	3.06	0.00	27.45	1.58	0.00	0.00	3.42	-0.9101	Alto
Melchor Ocampo	034-A	1,732	0.73	14.09	3.37	0.00	22.88	0.60	0.00	0.00	2.35	-0.9780	Muy alto
Melchor Ocampo	029-9	3,023	3.67	17.15	15.72	2.31	56.89	10.95	6.66	7.10	1.78	0.6121	Medio
Melchor Ocampo	032-0	331	9.09	18.58	23.32	2.37	52.87	15.94	0.00	94.20	0.00	1.9806	Muy bajo
Melchor Ocampo	035-4	53	0.00	15.00	20.00	2.56	52.83	45.45	0.00	100.00	0.00	2.2758	Muy bajo
Melchor Ocampo	036-9	35	0.00	36.36	0.00	0.00	75.00	0.00	0.00	83.33	0.00	0.8359	Medio
Metepec	025-8	2,736	1.05	7.58	6.92	0.00	27.71	3.14	0.00	0.00	2.78	-0.9132	Alto
Metepec	028-1	1,251	1.08	10.48	7.05	2.01	28.24	0.00	0.00	0.93	5.77	-0.8761	Alto
Metepec	033-2	1,046	1.30	4.57	5.68	0.00	37.03	3.57	0.00	1.07	4.94	-0.8791	Alto
Metepec	035-1	525	1.46	3.33	5.45	0.00	24.14	2.96	0.00	0.00	3.81	-1.1010	Muy alto
Metepec	051-0	1,327	0.52	8.39	2.86	0.00	32.21	0.89	0.00	0.00	4.05	-1.0601	Muy alto
Metepec	056-3	3,626	2.36	11.18	10.30	2.06	41.74	2.10	0.35	0.00	4.62	-0.4639	Alto
Metepec	057-8	3,260	2.13	9.14	10.61	2.13	34.32	4.47	0.54	0.68	1.84	-0.5565	Alto
Metepec	070-3	167	4.96	12.50	16.24	2.28	42.51	0.00	0.00	0.00	0.00	-0.2016	Alto
Metepec	071-8	1,246	2.11	9.38	7.40	0.00	33.84	1.67	0.84	0.00	5.67	0.7060	Alto
Metepec	072-2	5,975	2.69	11.70	8.70	2.04	32.22	2.92	0.00	0.00	4.82	-0.5521	Alto
Metepec	073-7	7,046	2.17	10.64	7.84	0.00	35.57	2.25	0.24	6.86	5.10	-0.5668	Alto
Metepec	003-1	7,315	3.71	17.40	16.16	2.38	36.79	6.08	2.83	4.46	2.58	0.1540	Medio
Metepec	076-0	1,113	2.50	16.90	15.93	2.31	37.42	10.25	8.48	28.98	1.93	0.5212	Medio
Metepec	079-4	2,713	0.00	4.85	1.27	0.00	20.33	12.26	0.00	0.61	2.01	-0.9965	Muy alto
Metepec	082-6	5,274	1.80	9.49	5.98	0.00	35.36	1.40	0.00	0.42	3.19	-0.8006	Alto
Metepec	083-0	3,304	1.47	9.15	6.28	2.01	29.02	1.27	0.35	0.46	4.03	-0.8810	Alto
Metepec	084-5	1,412	1.59	9.63	7.33	2.45	18.51	0.00	0.00	0.00	6.67	-0.9658	Muy alto
Metepec	085-A	1,887	1.87	9.14	9.16	2.54	18.17	0.00	0.00	0.00	4.35	0.9399	Muy alto
Metepec	086-4	1,790	2.03	6.49	10.04	2.33	21.40	0.00	0.00	0.00	4.33	-0.9540	Muy alto
Metepec	087-9	4,675	0.30	5.11	1.62	0.00	20.78	1.07	0.00	0.00	4.32	-1.3333	Muy alto
Metepec	088-3	2,771	0.00	2.43	1.35	0.00	24.37	1.76	0.00	0.00	3.74	-1.3911	Muy alto
Metepec	089-8	2,591	2.21	10.09	6.98	0.00	26.79	6.55	0.46	0.91	3.79	-0.6116	Alto
Metepec	090-0	1,196	0.41	0.00	1.59	0.00	24.44	3.15	0.00	0.00	4.61	-1.3745	Muy alto
Metepec	040-2	631	3.20	12.16	12.56	2.27	23.84	3.70	0.00	25.19	4.08	0.2431	Alto
Metepec	041-7	877	2.95	11.29	13.61	2.14	28.31	4.17	3.13	43.75	2.86	0.0159	Alto
Metepec	063-3	2,432	3.19	16.13	14.21	2.33	35.54	2.13	2.32	29.21	4.80	0.0943	Medio
Metepec	064-8	3,375	3.53	15.07	17.95	2.30	36.62	2.94	1.20	13.75	3.66	-0.0834	Alto
Metepec	081-1	1,141	3.01	13.37	16.52	2.37	33.95	3.49	6.98	61.24	6.83	0.4856	Medio
Metepec	091-5	4,769	1.25	9.78	4.98	0.00	27.43	0.90	0.33	2.05	4.76	-0.9223	Muy alto
Metepec	092-A	2,294	0.27	3.48	2.07	0.00	24.66	0.00	0.00	0.00	5.56	-1.3560	Muy alto
Metepec	093-4	4,425	1.44	9.25	6.20	0.00	29.10	0.86	0.06	0.34	2.95	-0.9173	Alto
Metepec	094-9	1,607	0.51	10.84	3.71	0.00	23.33	0.00	0.00	0.00	6.37	-1.0569	Muy alto
Metepec	095-3	1,501	0.77	8.37	4.57	0.00	31.18	0.00	0.00	0.00	9.91	-0.9659	Muy alto
Metepec	096-8	3,471	1.71	10.92	7.54	2.02	30.43	0.74	0.00	0.00	3.03	-0.7967	Alto
Metepec	097-2	3,194	2.44	9.17	9.85	2.14	30.66	0.78	0.39	0.00	4.21	-0.7103	Alto
Metepec	098-7	2,640	2.59	10.12	9.39	0.00	36.21	1.19	0.00	0.45	5.23	-0.5997	Alto
Metepec	099-1	2,385	2.47	17.38	17.36	2.07	33.49	2.30	0.48	2.12	5.78	-0.2342	Alto
Metepec	100-6	3,343	0.19	7.47	2.38	0.00	27.15	1.81	0.00	0.32	4.64	-1.1385	Muy alto
Metepec	101-0	2,103	0.93	5.84	3.05	0.00	29.28	1.13	0.00	0.00	4.26	-1.1308	Muy alto
Metepec	102-5	2,525	0.43	8.85	2.96	0.00	29.93	0.54	0.41	0.68	5.75	-1.0513	Muy alto
Metepec	103-A	1,512	0.81	11.58	3.25	0.00	24.04	1.20	0.00	0.00	4.34	-1.0005	Muy alto
Metepec	104-4	1,376	0.90	8.18	2.95	0.00	20.87	0.00	0.00	0.00	6.66	-1.1634	Muy alto
Metepec	105-9	2,463	0.81	7.85	3.72	0.00	25.74	1.01	0.00	0.00	4.47	-1.0940	Muy alto
Metepec	106-3	1,415	0.60	6.42	2.49	0.00	25.05	0.00	0.00	0.00	5.00	-1.2287	Muy alto
Metepec	107-8	1,298	0.85	2.22	3.30	0.00	23.25	0.79	0.00	0.00	5.01	-1.3151	Muy alto
Metepec	108-2	3,903	1.21	9.91	4.23	0.00	30.42	1.05	0.26	0.35	4.21	-0.9776	Muy alto
Metepec	109-7	3,169	4.24	12.87	16.13	2.01	42.27	4.06	2.36	2.75	3.82	0.0181	Alto
Metepec	075-6	3,679	2.84	11.00	10.94	2.07	36.42	2.57	0.47	0.82	3.82	-0.4604	Alto
Metepec	110-A	43	0.00	0.00	10.71	2.11	40.00	0.00	0.00	0.00	0.00	-1.1278	Muy alto
Metepec	074-1	4,382	3.68	15.32	13.21	2.41	30.02	1.92	1.24	4.07	3.51	-0.2509	Alto
Metepec	065-2	3,806	3.11	14.27	12.40	2.19	38.92	3.57	1.56	1.12	4.47	-0.1977	Alto
Metepec	066-7	4,401	4.11	16.27	12.36	2.32	40.61	1.59	1.18	4.12	4.07	0.0362	Alto
Metepec	111-4	3,893	0.71	13.16	4.63	0.00	25.02	0.57	0.00	0.00	4.42	-0.9265	Muy alto
Metepec	112-9	2,146	0.30	7.33	2.75	0.00	20.17	1.53	0.00	0.00	4.29	1.2178	Muy alto
Metepec	113-3	2,946	0.64	6.35	3.59	0.00	25.20	0.00	0.00	0.00	4.85	-1.1955	Muy alto
Metepec	114-8	1,998	0.18	6.93	2.01	0.00	20.96	1.66	0.00	0.00	5.58	-1.2316	Muy alto
Metepec	115-2	4,684	0.44	8.02	3.15	0.00	24.65	0.00	0.00	0.00	6.81	-1.1504	Muy alto
Metepec	116-7	2,757	1.24	11.38	5.70	2.02	19.69	0.00	0.00	0.00	5.25	-0.9846	Muy alto
Metepec	117-1	1,992	1.83	10.00	8.29	2.26	20.92	0.00	0.00	0.00	5.13	-0.9009	Alto
Metepec	118-6	3,410	1.28	9.48	5.67	2.08	21.49	0.00	0.00	0.09	4.55	-1.0335	Muy alto
Metepec	119-0	4,494	1.53	10.27	5.24	0.00	25.18	0.00	0.00	5.74	6.56	-0.8900	Alto
Metepec	120-3	4,424	1.05	4.06	4.68	0.00	25.45	0.69	0.25	0.43	3.23	-1.1916	Muy alto
Metepec	121-8	11,962	0.73	7.20	3.91	0.00	24.60	2.16	0.21	0.21	4.99	-1.0736	Muy alto
Metepec	122-2	2,423	0.00	2.69	1.37	0.00	18.24	0.00	0.00	0.00	4.07	-1.5084	Muy alto
Metepec	123-7	7,000	1.76	9.68	8.38	0.00	29.62	3.15	0.28	0.83	1.55	-0.7359	Alto
Metepec	124-1	7,238	1.55	8.13	6.01	0.00	26.57	1.29	0.65	0.92	3.49	-0.9396	Muy alto
Metepec	078-A	2,017	5.69	14.85	16.90	2.39	36.52	4.11	1.95	4.76	4.76	0.1616	Medio
Metepec	050-6	6,547	5.22	16.26	16.15	2.25	42.04	5.65	3.02	3.11	2.93	0.2658	Medio
Mexicaltzingo	004-3	4,091	2.89	12.06	10.36	2.20	50.74	2.06	0.54	0.43	2.62	-0.3182	Alto
Mexicaltzingo	005-8	4,513	3.82	13.25	12.37	2.20	48.38	3.87	1.59	1.19	3.90	-0.0770	Alto
Mexicaltzingo	006-2	1,089	4.55	17.53	14.05	2.36	54.48	8.57	0.00	4.90	2.67	0.3830	Medio
Morelos	008-9	1,737	7.77	11.78	21.30	2.54	23.61	6.62	12.58	2.65	4.02	0.4597	Medio
Morelos	009-3	3,255	17.27	18.95	39.81	3.03	17.38	12.05	30.27	9.61	3.53	2.3996	Muy bajo
Morelos	017-8	3,540	7.42	19.32	27.11	2.84	29.13	8.99	28.57	13.49	3.28	1.3970	Bajo
Morelos	021-4	338	11.54	19.05	44.12	3.34	40.83	5.38	57.53	0.00	25.64	2.8858	Muy bajo
Morelos	020-A	3,601	10.37	19.05	24.61	2.75	29.62	5.70	25.00	38.47	8.35	1.6024	Bajo
Naucalpan de Juárez	004-8	3,155	0.42	5.47	3.40	0.00	26.09	1.01	0.00	0.00	6.04	-1.1840	Muy alto
Naucalpan de Juárez	010-3	3,863	0.31	4.26	2.31	0.00	25.07	2.82	0.00	0.00	4.37	-1.2291	Muy alto
Naucalpan de Juárez	012-2	3,827	0.44	6.28	5.96	0.00	24.58	0.67	0.00	0.00	3.24	-1.1424	Muy alto
Naucalpan de Juárez	014-1	7,381	2.69	11.95	11.92	2.13	41.17	0.42	0.00	0.00	4.63	-0.4422	Alto
Naucalpan de Juárez	015-6	3,388	1.65	10.82	7.43	0.00	35.91	0.55	0.00	0.00	4.80	-0.7325	Alto
Naucalpan de Juárez	016-0	3,733	0.41	6.49	2.16	0.00	30.43	0.88	0.00	0.00	3.61	-1.1749	Muy alto
Naucalpan de Juárez	017-5	4,129	0.16	3.11	1.09	0.00	25.25	1.86	0.00	0.00	5.41	-1.3328	Muy alto
Naucalpan de Juárez	018-A	3,227	1.54	6.19	8.24	0.00	36.95	0.00	0.00	0.00	1.86	-0.9099	Alto
Naucalpan de Juárez	024-5	4,384	1.41	8.51	5.79	0.00	34.44	1.19	0.00	0.40	4.86	-0.8617	Alto
Naucalpan de Juárez	028-3	12,738	2.80	14.37	11.87	2.01	44.48	0.71	0.06	0.28	6.29	0.2891	Alto
Naucalpan de Juárez	032-A	6,094	3.14	15.76	13.39	2.14	47.60	1.62	0.00	0.45	4.24	-0.1328	Alto
Naucalpan de Juárez	035-3	6,261	2.44	14.35	9.74	0.00	34.04	0.00	0.00	0.92	5.20	0.5244	Alto
Naucalpan de Juárez	036-8	1,480	1.22	7.56	3.32	0.00	23.53	0.63	0.00	0.00	3.24	-1.1410	Muy alto
Naucalpan de Juárez	037-2	10,591	4.29	14.48	14.97	2.22	45.11	1.00	0.00	0.15	3.66	-0.1095	Alto
Naucalpan de Juárez	039-1	7,119	3.84	16.96	14.41	2.14	46.32	0.27	0.00	0.00	4.47	0.0809	Alto
Naucalpan de Juárez	040-4	11,035	3.54	16.24	10.63	2.07	37.37	0.59	0.00	0.10	3.05	-0.3390	Alto
Naucalpan de Juárez	041-9	6,721	2.73	20.62	17.54	2.10	44.19	1.70	0.00	0.00	4.67	0.0598	Alto

Municipio	Area geoestadística Básica	Población	% de poblacion de 15 años o más analfabeta	% de población de 3 a 14 años que no asiste a la escuela	% de población de 15 años y más con educación básica incompleta	Promedio de hijos nacidos vivos	% de poblacion sin derecho-habiencia a servicios de salud	% de viviendas particulares habitadas con piso de tierra	% de viviendas particulares habitadas que no disponen de drenaje	% de viviendas particulares habitadas que no disponen de agua entubada de la red pública	% de población desocupada	Indice de desarrollo social y humano	Grado de Desarrollo Social y Humano
Naucalpan de Juárez	048-0	1,297	1.21	3.47	5.15	0.00	25.00	1.30	0.00	0.00	1.31	-1.2029	Muy alto
Naucalpan de Juárez	049-5	1,956	0.98	8.87	4.44	0.00	28.17	0.94	0.00	0.00	3.64	-1.0134	Muy alto
Naucalpan de Juárez	050-8	6,230	0.71	5.28	4.55	0.00	26.06	0.28	0.17	0.51	1.25	-1.2124	Muy alto
Naucalpan de Juárez	051-2	7,991	1.44	11.47	8.43	0.00	47.19	1.19	0.00	0.14	2.12	-0.5806	Alto
Naucalpan de Juárez	055-0	6,715	0.31	7.33	1.21	0.00	20.73	0.75	0.00	0.14	4.04	-1.2868	Muy alto
Naucalpan de Juárez	058-4	6,290	1.46	9.54	6.90	0.00	31.71	0.81	0.16	0.00	4.06	-0.8449	Alto
Naucalpan de Juárez	059-9	4,313	3.81	15.20	14.82	2.16	48.22	2.05	0.28	2.52	3.87	-0.0223	Alto
Naucalpan de Juárez	060-1	2,564	1.77	10.92	7.16	0.00	38.35	0.00	0.00	0.71	4.80	-0.7164	Alto
Naucalpan de Juárez	061-6	6,981	5.28	15.82	17.07	2.06	52.25	3.09	1.20	2.51	3.85	0.2606	Medio
Naucalpan de Juárez	062-0	1,313	0.54	7.63	1.13	0.00	22.85	0.00	0.00	0.00	2.81	-1.2840	Muy alto
Naucalpan de Juárez	063-5	6,579	1.69	8.04	5.91	0.00	28.37	1.18	0.00	0.00	3.36	-0.9427	Muy alto
Naucalpan de Juárez	064-A	3,726	4.26	14.93	17.74	2.17	50.92	3.69	1.31	3.46	2.07	0.1811	Medio
Naucalpan de Juárez	066-9	2,679	4.65	16.85	17.21	2.28	59.14	4.17	1.00	18.00	4.94	0.5140	Medio
Naucalpan de Juárez	068-8	829	2.95	17.54	18.28	0.00	51.09	0.00	0.00	0.00	5.20	0.0469	Medio
Naucalpan de Juárez	069-2	3,980	2.52	12.09	9.82	0.00	45.24	2.97	0.51	0.51	4.02	-0.3686	Alto
Naucalpan de Juárez	070-5	3,992	0.27	3.60	3.96	0.00	25.83	1.97	0.28	1.03	2.16	1.2382	Muy alto
Naucalpan de Juárez	071-A	35	0.00	0.00	44.44	3.25	48.57	0.00	0.00	77.78	0.00	0.6451	Medio
Naucalpan de Juárez	074-3	2,430	3.11	18.30	23.17	2.41	51.91	8.14	1.95	43.36	8.39	0.9804	Medio
Naucalpan de Juárez	081-3	7,423	2.65	15.89	13.14	2.06	46.02	0.87	0.57	0.15	5.35	-0.1902	Alto
Naucalpan de Juárez	085-1	6,550	4.41	17.32	15.59	2.18	49.64	1.73	0.19	0.31	5.97	0.1174	Medio
Naucalpan de Juárez	086-6	10,930	3.93	16.12	13.44	2.06	48.95	1.61	0.11	0.22	4.81	-0.0458	Alto
Naucalpan de Juárez	087-0	7,016	3.36	18.46	16.04	2.12	50.76	0.33	0.00	0.00	4.56	0.0372	Alto
Naucalpan de Juárez	093-6	4,676	4.15	17.29	15.65	2.26	49.73	1.12	0.00	3.89	4.30	0.0873	Medio
Naucalpan de Juárez	094-0	10,676	3.95	15.81	15.50	2.10	50.42	0.74	0.00	0.22	5.46	-0.0028	Alto
Naucalpan de Juárez	095-5	9,333	3.83	16.21	15.50	2.33	48.04	1.40	0.00	0.25	4.50	-0.0110	Alto
Naucalpan de Juárez	103-1	1,062	0.00	5.17	2.29	0.00	26.98	0.00	0.00	0.00	4.23	-1.3026	Muy alto
Naucalpan de Juárez	108-4	215	2.07	13.73	14.18	2.11	65.38	0.00	0.00	18.75	6.73	0.0784	Medio
Naucalpan de Juárez	111-6	4,910	4.12	17.47	15.91	2.21	44.74	0.94	0.00	0.00	4.91	0.0115	Alto
Naucalpan de Juárez	113-5	5,142	0.20	3.60	1.20	0.00	24.79	1.18	0.00	0.00	3.31	-1.3654	Muy alto
Naucalpan de Juárez	114-A	4,506	0.58	10.20	4.23	0.00	32.52	1.72	0.00	0.00	4.34	-0.9198	Muy alto
Naucalpan de Juárez	115-4	5,149	0.00	5.63	1.15	0.00	25.62	1.78	0.00	0.00	5.63	-1.2560	Muy alto
Naucalpan de Juárez	116-9	3,783	0.11	7.59	1.96	0.00	25.09	0.59	0.00	0.00	4.87	-1.2183	Muy alto
Naucalpan de Juárez	117-3	2,337	0.25	3.61	1.64	0.00	19.99	0.93	0.00	0.00	3.56	-1.4070	Muy alto
Naucalpan de Juárez	118-8	2,170	0.00	3.37	2.64	0.00	29.43	1.71	0.00	0.00	4.80	-1.2555	Muy alto
Naucalpan de Juárez	119-2	3,159	0.00	4.96	2.19	0.00	25.84	2.25	0.00	0.00	4.48	-1.2414	Muy alto
Naucalpan de Juárez	120-5	3,555	0.30	2.72	2.06	0.00	24.56	0.27	0.00	0.00	4.70	-1.3807	Muy alto
Naucalpan de Juárez	121-A	108	0.00	0.00	3.41	0.00	37.50	0.00	0.00	0.00	0.00	-1.3733	Muy alto
Naucalpan de Juárez	122-4	2,752	0.14	10.64	2.08	0.00	24.25	1.18	0.00	0.00	1.52	-1.1422	Muy alto
Naucalpan de Juárez	123-9	2,547	0.20	21.74	2.29	0.00	24.91	4.07	0.00	0.00	1.87	-0.6560	Alto
Naucalpan de Juárez	124-3	3,698	0.63	7.55	2.78	0.00	28.31	0.00	0.00	0.00	6.84	-1.1236	Muy alto
Naucalpan de Juárez	125-8	2,237	0.45	4.10	2.37	0.00	24.21	0.00	0.00	0.00	6.24	-1.3116	Muy alto
Naucalpan de Juárez	126-2	2,173	0.41	1.82	2.22	0.00	22.17	0.00	0.00	0.00	5.23	-1.4273	Muy alto
Naucalpan de Juárez	127-7	1,395	0.37	4.55	1.94	0.00	25.38	1.60	0.00	0.00	4.88	-1.2611	Muy alto
Naucalpan de Juárez	128-1	1,016	0.00	4.50	1.96	0.00	25.66	0.00	0.00	0.00	6.12	-1.3262	Muy alto
Naucalpan de Juárez	129-6	2,160	0.29	4.23	2.09	0.00	23.12	0.00	0.00	0.00	7.03	-1.3791	Muy alto
Naucalpan de Juárez	130-9	3,775	0.17	4.27	1.67	0.00	27.04	1.24	0.00	0.25	5.72	-1.2578	Muy alto
Naucalpan de Juárez	131-3	3,378	0.11	5.61	1.78	0.00	28.31	0.00	0.00	0.00	6.18	-1.2586	Muy alto
Naucalpan de Juárez	132-8	2,132	0.30	2.16	1.76	0.00	25.94	0.00	0.00	0.00	4.74	-1.4019	Muy alto
Naucalpan de Juárez	133-2	1,312	0.79	2.59	2.19	0.00	25.90	0.00	0.00	0.00	3.47	-1.3588	Muy alto
Naucalpan de Juárez	134-7	2,436	0.67	9.61	3.08	0.00	20.02	0.00	0.00	0.00	5.04	-1.1572	Muy alto
Naucalpan de Juárez	135-1	2,397	0.60	5.71	3.53	0.00	25.51	1.92	0.00	0.00	3.01	-1.1697	Muy alto
Naucalpan de Juárez	136-6	2,300	0.26	6.86	2.83	0.00	30.10	0.00	0.00	0.00	7.89	-1.1367	Muy alto
Naucalpan de Juárez	137-0	3,181	0.31	6.67	2.43	0.00	30.04	3.34	0.00	0.00	2.51	-1.0961	Muy alto
Naucalpan de Juárez	138-5	2,272	0.79	4.46	4.86	0.00	32.50	1.13	0.00	0.00	3.85	-1.1005	Muy alto
Naucalpan de Juárez	139-A	1,676	2.92	16.90	10.45	0.00	39.52	0.00	0.00	0.00	4.24	-0.3484	Alto
Naucalpan de Juárez	140-2	3,573	0.27	3.95	1.61	0.00	28.05	0.00	0.00	0.00	3.07	-1.3472	Muy alto
Naucalpan de Juárez	141-7	6,813	2.08	14.66	10.99	0.00	44.30	1.55	0.00	0.00	5.18	-0.3410	Alto
Naucalpan de Juárez	142-1	2,300	0.55	2.90	3.21	0.00	26.83	0.55	0.00	0.00	6.82	-1.2635	Muy alto
Naucalpan de Juárez	143-6	3,290	1.42	11.86	8.92	0.00	32.40	0.00	0.00	0.00	5.66	-0.7173	Alto
Naucalpan de Juárez	144-0	2,384	0.41	6.73	3.46	0.00	28.34	0.00	0.00	0.00	4.95	-1.1664	Muy alto
Naucalpan de Juárez	145-5	2,313	2.36	13.11	7.42	0.00	38.42	0.45	0.00	0.00	3.39	-0.6050	Alto
Naucalpan de Juárez	146-A	1,952	3.77	13.35	12.29	0.00	39.36	1.78	0.00	3.76	5.05	-0.2477	Alto
Naucalpan de Juárez	147-4	1,929	3.62	15.99	13.08	2.02	40.75	1.36	0.58	3.69	3.64	-0.1542	Alto
Naucalpan de Juárez	148-9	249	3.06	15.91	11.17	0.00	41.00	0.00	0.00	0.00	3.97	-0.3363	Alto
Naucalpan de Juárez	149-3	4,973	2.69	16.32	12.53	2.10	41.19	0.71	0.47	0.24	3.49	-0.2738	Alto
Naucalpan de Juárez	150-6	6,550	2.09	12.45	11.25	2.10	42.78	1.21	0.00	0.00	5.06	-0.4350	Alto
Naucalpan de Juárez	151-0	5,903	1.05	8.71	4.27	0.00	31.36	0.00	0.00	0.59	4.84	-0.9989	Muy alto
Naucalpan de Juárez	152-5	6,072	2.75	15.24	13.28	2.05	44.41	0.45	0.00	0.38	4.07	-0.2582	Alto
Naucalpan de Juárez	153-A	881	3.34	19.79	12.98	2.10	51.06	0.00	0.00	0.00	4.10	-0.0266	Alto
Naucalpan de Juárez	154-4	1,969	1.98	10.53	10.19	2.03	34.05	0.00	0.90	0.00	3.31	-0.6786	Alto
Naucalpan de Juárez	155-9	6,112	4.07	16.69	12.38	2.10	41.40	0.49	0.37	1.23	5.03	-0.1556	Alto
Naucalpan de Juárez	156-3	3,820	1.57	12.90	7.73	0.00	39.18	0.00	0.00	1.77	6.11	-0.6146	Alto
Naucalpan de Juárez	157-8	7,029	3.15	17.04	13.86	2.13	43.83	0.76	0.00	0.49	3.72	-0.1539	Alto
Naucalpan de Juárez	158-2	7,240	2.81	14.61	13.79	2.23	45.92	0.52	0.00	0.00	5.01	-0.2319	Alto
Naucalpan de Juárez	159-7	7,617	4.34	19.23	16.95	2.31	45.95	0.80	0.00	0.00	5.11	0.1253	Medio
Naucalpan de Juárez	160-A	5,656	2.91	16.53	11.92	2.02	43.99	0.90	0.00	0.00	5.40	-0.2219	Alto
Naucalpan de Juárez	161-4	3,017	2.95	14.98	11.99	2.17	37.09	0.80	0.00	0.00	5.86	-0.3412	Alto
Naucalpan de Juárez	162-9	4,933	2.62	15.00	11.78	2.14	38.48	1.75	0.00	0.00	5.31	-0.3258	Alto
Naucalpan de Juárez	163-3	3,229	3.81	18.79	14.06	2.05	46.99	0.64	0.00	1.40	3.43	-0.0132	Alto
Naucalpan de Juárez	164-8	4,165	3.12	15.35	16.19	0.00	49.07	1.36	0.00	0.58	3.58	-0.0630	Alto
Naucalpan de Juárez	165-2	3,411	4.06	19.36	16.31	2.12	50.01	4.21	0.00	7.18	5.99	0.3315	Medio
Naucalpan de Juárez	166-7	569	5.90	16.39	22.17	2.24	57.92	4.65	0.00	8.53	2.92	0.6081	Medio
Naucalpan de Juárez	167-1	1,413	3.53	25.82	12.76	2.08	45.95	1.80	0.00	2.10	4.05	0.2023	Medio
Naucalpan de Juárez	168-6	6,237	3.59	20.64	17.26	2.14	48.45	1.69	0.00	0.30	5.16	0.1936	Medio
Naucalpan de Juárez	169-0	5,037	4.04	18.00	15.32	2.19	43.21	1.14	0.00	0.00	3.55	-0.0196	Alto
Naucalpan de Juárez	170-3	2,674	4.17	19.86	14.05	2.16	44.45	2.56	0.00	2.11	4.80	0.1091	Medio
Naucalpan de Juárez	171-8	6,209	4.73	18.07	17.63	2.19	48.74	1.50	0.33	2.02	4.65	0.2073	Medio
Naucalpan de Juárez	172-2	4,998	3.17	15.22	14.31	2.17	47.89	1.40	0.00	0.39	3.93	-0.1293	Alto
Naucalpan de Juárez	173-7	6,704	3.16	15.73	14.21	2.15	44.29	0.40	0.00	0.29	5.78	-0.1700	Alto
Naucalpan de Juárez	174-1	4,091	4.27	19.12	15.53	2.05	48.18	1.27	0.00	0.00	2.64	0.0866	Medio
Naucalpan de Juárez	175-6	2,961	4.29	17.11	16.66	2.20	52.26	0.41	0.00	0.00	4.38	0.0905	Medio
Naucalpan de Juárez	176-0	4,515	4.20	21.85	18.72	2.11	47.03	0.44	0.00	0.00	4.13	0.2408	Medio
Naucalpan de Juárez	177-5	4,214	2.84	15.23	14.90	2.20	44.65	0.59	0.29	1.47	5.13	-0.1685	Alto
Naucalpan de Juárez	178-A	3,151	3.37	15.12	18.05	2.22	48.57	0.87	0.00	0.00	7.52	0.0203	Alto
Naucalpan de Juárez	179-4	3,641	4.72	18.75	17.00	2.23	45.38	0.79	0.00	0.00	5.93	0.1397	Medio
Naucalpan de Juárez	180-7	3,588	3.43	14.53	16.05	2.13	53.24	1.57	0.00	0.00	6.76	0.0126	Alto
Naucalpan de Juárez	181-1	3,202	3.69	19.11	15.69	2.11	45.12	0.58	0.00	0.35	5.38	0.0299	Alto
Naucalpan de Juárez	182-6	4,924	2.57	17.46	15.16	2.14	52.52	0.95	0.00	0.39	5.72	-0.0149	Alto
Naucalpan de Juárez	183-0	3,828	5.75	17.18	19.49	2.25	55.53	3.46	0.00	0.00	3.24	0.4054	Medio
Naucalpan de Juárez	184-5	4,360	3.25	16.00	15.16	2.17	48.23	0.76	0.00	0.00	4.10	0.0938	Alto

Municipio	Area geoestadística Básica	Población	% de población de 15 años o más analfabeta	% de población de 3 a 14 años que no asiste a la escuela	% de población de 15 años y más con educación básica incompleta	Promedio de hijos nacidos vivos	% de población sin derechohabiencia a servicios de salud	% de viviendas particulares habitadas con piso de tierra	% de viviendas particulares habitadas que no disponen de drenaje	% de viviendas particulares habitadas que no disponen de agua entubada de la red pública	% de población desocupada	Indice de desarrollo social y humano	Grado de Desarrollo Social y Humano
Naucalpan de Juárez	185-A	3,317	4.74	17.87	17.26	2.30	49.41	1.91	0.00	1.53	3.99	0.1943	Medio
Naucalpan de Juárez	186-4	5,620	3.68	17.72	16.16	2.19	52.88	0.30	0.00	0.00	5.01	0.0652	Medio
Naucalpan de Juárez	187-9	6,270	4.84	15.90	16.77	2.14	47.74	1.13	0.00	0.27	4.51	0.0708	Medio
Naucalpan de Juárez	188-3	5,321	5.46	17.89	17.26	2.16	48.68	0.59	0.00	0.22	4.63	0.1834	Medio
Naucalpan de Juárez	189-8	4,341	4.46	15.64	16.93	2.21	50.42	0.27	0.00	0.64	6.90	0.0725	Medio
Naucalpan de Juárez	190-0	4,886	3.58	16.71	14.27	2.05	41.04	0.82	0.00	0.37	5.30	-0.1345	Alto
Naucalpan de Juárez	191-5	6,767	4.92	18.24	15.70	2.32	48.83	0.46	0.23	0.23	3.44	0.0995	Medio
Naucalpan de Juárez	192-A	10,519	3.28	15.67	14.84	2.13	46.84	0.69	0.00	0.15	4.71	-0.1213	Alto
Naucalpan de Juárez	193-4	5,152	3.03	14.89	13.47	2.10	45.91	0.21	0.00	0.00	5.02	-0.2292	Alto
Naucalpan de Juárez	194-9	4,781	1.94	15.31	11.48	0.00	40.00	0.68	0.00	0.00	4.69	-0.3985	Alto
Naucalpan de Juárez	195-3	3,871	4.67	18.56	18.61	2.25	56.88	4.39	1.54	5.05	4.44	0.4885	Medio
Naucalpan de Juárez	196-8	5,513	4.30	17.28	18.09	2.24	51.18	3.43	0.00	0.23	2.92	0.2204	Medio
Naucalpan de Juárez	197-2	4,084	2.95	13.38	11.16	0.00	43.35	3.46	0.00	0.84	4.34	-0.2647	Alto
Naucalpan de Juárez	198-7	4,681	3.01	14.72	12.77	2.08	38.76	0.56	0.00	0.24	5.00	-0.3207	Alto
Naucalpan de Juárez	199-1	5,380	3.31	15.00	12.02	2.17	41.58	1.20	0.00	0.00	5.72	-0.2541	Alto
Naucalpan de Juárez	200-6	4,154	0.25	5.42	1.46	0.00	25.97	0.36	0.00	0.00	5.75	-1.2830	Muy alto
Naucalpan de Juárez	201-0	6,942	3.10	15.68	13.30	0.00	49.70	0.73	0.00	0.39	4.39	-0.1478	Alto
Naucalpan de Juárez	202-5	4,990	5.05	20.93	18.76	2.18	51.25	0.87	0.00	0.24	4.34	0.3347	Medio
Naucalpan de Juárez	203-A	5,194	3.88	19.73	15.71	2.12	52.29	0.73	0.00	0.00	5.13	0.1405	Medio
Naucalpan de Juárez	204-4	4,808	4.20	19.30	17.40	2.21	49.48	0.77	0.00	0.94	3.64	0.1591	Medio
Naucalpan de Juárez	205-9	2,413	5.67	22.77	20.47	2.24	56.69	7.85	0.91	7.66	6.35	0.9026	Medio
Naucalpan de Juárez	206-3	2,883	3.59	20.33	14.36	2.06	53.25	1.17	0.00	0.44	4.25	0.1204	Medio
Naucalpan de Juárez	207-8	3,738	3.94	19.65	14.14	2.05	46.93	1.29	0.00	2.91	4.70	0.0768	Medio
Naucalpan de Juárez	208-2	3,519	4.35	19.08	16.74	2.26	47.86	0.81	0.00	0.00	3.18	0.1178	Medio
Naucalpan de Juárez	209-7	3,036	5.02	17.22	18.67	2.35	50.23	0.55	0.00	0.41	3.06	0.1728	Medio
Naucalpan de Juárez	210-A	3,290	5.45	18.00	19.98	2.29	48.65	1.15	0.00	0.38	4.54	0.2873	Medio
Naucalpan de Juárez	211-4	5,721	5.65	17.93	19.24	2.08	59.78	1.59	1.18	0.21	3.24	0.4194	Medio
Naucalpan de Juárez	212-9	4,903	5.52	19.17	17.68	2.17	52.62	0.58	0.00	0.00	3.98	0.2743	Medio
Naucalpan de Juárez	213-3	3,166	3.87	13.60	14.21	2.08	54.65	0.85	0.36	1.57	5.29	-0.0513	Alto
Naucalpan de Juárez	214-8	6,131	3.72	16.58	14.10	2.17	46.90	0.33	0.27	0.00	5.11	-0.0880	Alto
Naucalpan de Juárez	215-2	5,054	3.94	18.41	15.78	2.23	46.05	0.40	0.00	0.00	8.11	0.0599	Medio
Naucalpan de Juárez	216-7	3,477	5.41	15.94	16.38	2.30	45.77	0.82	0.00	0.00	3.05	0.0458	Alto
Naucalpan de Juárez	217-1	3,210	1.63	12.48	11.08	2.30	40.19	0.88	0.00	0.38	4.90	-0.5080	Alto
Naucalpan de Juárez	218-6	3,405	2.74	11.26	11.92	2.13	40.18	1.58	0.00	0.73	4.31	-0.4233	Alto
Naucalpan de Juárez	219-0	5,432	3.26	16.22	14.32	2.19	43.36	1.58	0.00	0.27	4.81	-0.1245	Alto
Naucalpan de Juárez	220-3	8,002	2.91	17.21	12.00	2.04	44.11	0.74	0.00	0.15	3.79	-0.2195	Alto
Naucalpan de Juárez	221-8	6,804	3.13	16.30	11.48	2.03	38.93	1.04	0.33	0.16	5.57	-0.2680	Alto
Naucalpan de Juárez	222-2	5,179	3.36	16.43	12.17	2.18	43.29	0.76	0.00	0.00	2.46	-0.2355	Alto
Naucalpan de Juárez	223-7	3,370	2.12	10.38	9.64	2.18	42.74	0.59	0.00	0.00	5.91	-0.5608	Alto
Naucalpan de Juárez	224-1	3,271	1.87	12.32	9.51	2.02	37.41	0.36	0.00	0.00	4.23	-0.6046	Alto
Naucalpan de Juárez	225-6	5,123	3.14	16.67	14.94	2.15	44.56	0.60	0.00	2.09	5.30	-0.0993	Alto
Naucalpan de Juárez	226-0	5,955	3.06	16.15	13.92	2.25	43.96	0.46	0.00	0.00	6.36	-0.1692	Alto
Naucalpan de Juárez	227-5	1,800	0.26	5.85	1.71	0.00	24.96	0.00	0.00	0.00	3.89	-1.3068	Muy alto
Naucalpan de Juárez	228-A	3,562	0.93	5.49	4.13	0.00	26.38	0.27	0.00	0.00	4.71	-1.1675	Muy alto
Naucalpan de Juárez	229-4	3,668	4.86	16.80	18.23	2.32	51.89	1.31	0.00	0.00	5.35	0.2048	Medio
Naucalpan de Juárez	230-7	3,138	3.87	16.85	15.89	2.28	43.00	0.91	0.00	0.80	5.00	-0.0378	Alto
Naucalpan de Juárez	231-1	4,271	4.99	15.64	17.35	2.13	53.53	1.92	0.00	19.35	5.65	0.5598	Medio
Naucalpan de Juárez	232-6	6,913	3.96	15.65	14.33	2.15	52.21	5.20	0.00	0.00	5.23	0.1334	Medio
Naucalpan de Juárez	233-0	5,726	2.62	12.78	11.34	0.00	40.23	1.76	0.00	0.22	4.74	-0.3957	Alto
Naucalpan de Juárez	234-5	3,857	2.78	14.96	10.68	0.00	40.06	0.85	0.00	2.65	4.47	-0.3508	Alto
Naucalpan de Juárez	235-A	4,670	1.63	12.12	9.93	0.00	40.22	0.31	0.00	0.31	3.64	-0.5898	Alto
Naucalpan de Juárez	236-4	3,470	3.63	15.80	14.10	2.17	45.33	0.00	0.00	0.00	3.05	-0.1782	Alto
Naucalpan de Juárez	237-9	4,014	3.67	14.52	13.59	2.10	45.32	1.45	0.00	0.00	6.48	-0.1397	Alto
Naucalpan de Juárez	238-3	4,872	3.86	14.73	15.46	2.16	44.88	0.65	0.00	0.00	5.01	-0.1158	Alto
Naucalpan de Juárez	239-8	2,542	2.19	12.48	10.65	2.10	44.10	3.16	0.00	0.63	4.62	-0.3601	Alto
Naucalpan de Juárez	240-0	2,307	3.00	12.78	12.80	0.00	47.84	6.52	0.00	2.17	4.91	-0.0544	Alto
Naucalpan de Juárez	241-5	6,366	4.22	16.44	15.94	2.14	49.32	1.90	0.46	0.53	7.71	0.1174	Medio
Naucalpan de Juárez	243-4	1,118	5.53	15.13	15.23	2.11	50.04	3.85	7.31	12.69	2.64	0.3959	Medio
Naucalpan de Juárez	244-9	1,471	0.00	5.05	1.58	0.00	1.30	0.00	0.00	0.00	1.61	-1.6398	Muy alto
Naucalpan de Juárez	245-3	949	0.00	5.80	0.79	0.00	4.01	0.00	0.00	0.00	1.02	-1.6165	Muy alto
Naucalpan de Juárez	246-8	2,097	0.41	6.96	3.52	0.00	1.46	0.00	0.00	0.00	1.49	-1.4925	Muy alto
Naucalpan de Juárez	247-2	1,235	0.00	5.63	3.99	0.00	1.71	0.00	0.00	0.00	0.00	-1.5636	Muy alto
Naucalpan de Juárez	248-7	933	0.00	4.59	4.88	0.00	2.47	0.00	0.00	0.00	2.35	-1.5347	Muy alto
Naucalpan de Juárez	249-1	1,003	0.00	7.34	1.73	0.00	0.54	0.00	0.00	0.00	0.00	-1.5885	Muy alto
Naucalpan de Juárez	250-4	3,471	1.63	18.18	4.32	0.00	15.71	0.87	0.00	0.00	0.67	-0.8460	Alto
Naucalpan de Juárez	252-3	1,306	0.33	2.70	0.36	0.00	31.52	0.00	0.00	0.00	2.95	-1.3851	Muy alto
Naucalpan de Juárez	253-8	1,798	0.00	4.17	0.79	0.00	29.91	2.26	0.00	0.00	6.13	-1.2440	Muy alto
Naucalpan de Juárez	254-2	1,933	0.00	5.71	1.39	0.00	27.66	3.23	0.00	0.00	4.10	-1.1900	Muy alto
Naucalpan de Juárez	255-7	2,680	5.11	15.29	17.18	2.31	47.02	0.78	0.00	0.78	4.72	0.0682	Medio
Naucalpan de Juárez	256-1	2,329	3.47	11.07	17.11	2.44	49.85	0.71	2.50	0.00	2.82	-0.1324	Alto
Naucalpan de Juárez	257-6	3,681	5.53	18.48	16.31	2.27	51.32	0.54	0.00	0.00	3.93	0.1956	Medio
Naucalpan de Juárez	258-0	518	0.00	0.00	0.00	0.00	22.69	0.00	0.00	0.00	4.10	-1.5877	Muy alto
Naucalpan de Juárez	259-5	1,990	2.85	15.56	17.17	2.17	47.37	0.82	0.00	0.00	5.93	-0.0513	Alto
Naucalpan de Juárez	260-8	393	4.80	13.83	13.16	2.18	32.23	0.00	0.00	0.00	7.27	-0.2862	Alto
Naucalpan de Juárez	261-2	114	0.00	0.00	0.00	0.00	28.13	0.00	0.00	0.00	0.00	-1.5775	Muy alto
Naucalpan de Juárez	265-0	215	2.42	7.14	11.02	0.00	46.82	0.00	0.00	0.00	4.88	-0.5939	Alto
Naucalpan de Juárez	266-5	4,454	4.07	19.61	16.89	2.09	53.43	1.99	0.28	2.46	4.55	0.2620	Medio
Naucalpan de Juárez	267-A	5,007	4.09	19.62	17.91	2.17	56.88	1.18	0.25	1.09	3.85	0.2820	Medio
Naucalpan de Juárez	268-4	710	0.70	0.00	5.83	0.00	42.11	0.00	0.00	0.00	1.93	-1.1815	Muy alto
Naucalpan de Juárez	270-1	346	0.00	0.00	0.00	0.00	28.82	0.00	0.00	0.00	4.13	-1.5204	Muy alto
Naucalpan de Juárez	263-1	3,691	4.92	15.48	16.58	2.17	53.76	3.82	1.85	9.50	3.25	0.3204	Medio
Naucalpan de Juárez	264-6	5,262	4.40	16.33	16.53	2.19	51.43	3.15	3.66	6.80	2.35	0.2635	Medio
Naucalpan de Juárez	262-7	3,864	11.47	14.46	27.30	2.22	66.35	9.76	1.97	2.21	5.32	1.3550	Bajo
Naucalpan de Juárez	269-9	4,349	4.58	17.70	15.80	2.16	52.56	4.40	2.66	25.59	2.76	0.5079	Medio
Nezahualcóyotl	003-0	5,374	0.92	7.65	4.59	0.00	37.17	0.82	0.00	0.27	6.92	-0.9177	Alto
Nezahualcóyotl	007-9	3,736	0.45	7.45	3.39	0.00	33.09	2.72	0.00	0.00	8.21	-0.9538	Muy alto
Nezahualcóyotl	008-3	2,920	1.09	7.25	5.04	0.00	31.17	0.95	0.00	0.00	6.92	-0.9690	Muy alto
Nezahualcóyotl	009-8	5,336	1.62	8.87	6.88	0.00	41.64	0.75	0.00	1.35	7.16	-0.7046	Alto
Nezahualcóyotl	010-0	4,508	3.10	14.21	12.43	2.17	51.17	0.34	0.00	0.51	6.35	-0.1956	Alto
Nezahualcóyotl	011-5	4,700	2.36	12.51	10.83	2.11	44.95	1.03	0.72	2.23	4.41	-0.3844	Alto
Nezahualcóyotl	012-A	3,991	2.34	13.80	11.18	2.10	48.55	0.30	0.00	0.69	4.55	-0.3462	Alto
Nezahualcóyotl	013-4	6,889	2.60	14.19	13.88	2.17	47.82	0.69	0.00	0.21	3.90	-0.2412	Alto
Nezahualcóyotl	014-9	6,716	2.71	12.32	11.89	2.05	43.66	0.84	0.00	0.00	5.56	-0.3765	Alto
Nezahualcóyotl	015-3	7,654	2.94	11.61	12.25	2.07	46.75	0.25	0.00	0.20	4.50	-0.3720	Alto
Nezahualcóyotl	016-8	8,055	3.49	11.29	12.57	2.10	44.20	0.80	0.00	0.00	5.31	0.3368	Alto
Nezahualcóyotl	017-2	3,418	2.76	10.99	11.94	2.14	44.83	0.69	0.00	0.00	3.43	-0.4329	Alto
Nezahualcóyotl	018-7	3,506	1.29	11.38	9.91	0.00	44.31	0.32	0.00	0.00	4.46	-0.5847	Alto
Nezahualcóyotl	019-1	8,840	3.00	13.05	11.82	2.15	47.71	0.55	0.00	0.25	3.88	-0.3195	Alto
Nezahualcóyotl	020-4	5,100	2.61	12.32	11.17	2.11	47.99	4.84	0.00	0.00	3.63	-0.2364	Alto
Nezahualcóyotl	021-9	4,785	0.31	6.21	2.39	0.00	34.96	3.68	0.00	0.00	4.11	-1.0273	Muy alto

Municipio	Area geoestadística Básica	Población	% de población de 15 años o mas analfabeta	% de población de 3 a 14 años que no asiste a la escuela	% de población de 15 años y más con educación básica incompleta	Promedio de hijos nacidos vivos	% de población sin derecho-habiencia a servicios de salud	% de viviendas particulares habitadas con piso de tierra	% de viviendas particulares habitadas que no disponen de drenaje	% de viviendas particulares habitadas que no disponen de agua entubada de la red pública	% de población desocupada	Indice de desarrollo social y humano	Grado de Desarrollo Social y Humano
Nezahualcoyotl	022-3	4,045	0.34	9.59	2.28	0.00	37.63	1.06	0.00	0.00	3.97	-0.9859	Muy alto
Nezahualcoyotl	023-8	5,341	2.79	10.88	11.58	2.11	51.19	0.34	0.00	0.00	7.23	-0.3430	Alto
Nezahualcoyotl	026-1	7,341	3.48	13.98	12.21	2.10	49.52	1.24	0.00	0.59	6.08	-0.1724	Alto
Nezahualcoyotl	027-6	7,236	3.11	13.03	13.43	2.16	51.72	0.67	0.00	0.00	3.66	-0.2216	Alto
Nezahualcoyotl	028-0	5,052	4.01	13.90	15.28	2.23	48.85	0.55	0.00	0.00	3.05	-0.1215	Alto
Nezahualcoyotl	029-5	5,593	4.19	12.46	15.20	2.26	49.77	1.18	0.00	0.22	3.93	-0.1139	Alto
Nezahualcoyotl	030-8	5,028	3.03	13.92	14.95	2.19	50.66	2.37	0.00	1.03	4.44	-0.0852	Alto
Nezahualcoyotl	031-2	5,638	3.02	12.48	13.07	2.15	47.13	2.06	0.00	0.90	4.72	-0.2360	Alto
Nezahualcoyotl	032-7	6,637	3.44	15.48	14.78	2.21	47.35	1.35	0.00	0.00	4.65	-0.0917	Alto
Nezahualcoyotl	033-1	7,165	3.91	14.41	15.07	2.29	47.97	0.94	0.00	0.33	5.76	-0.0785	Alto
Nezahualcoyotl	034-6	5,919	3.63	15.69	15.48	2.22	46.76	1.59	0.20	6.18	5.79	0.0226	Alto
Nezahualcoyotl	035-0	5,625	2.36	13.61	12.35	2.18	41.33	0.51	0.00	1.59	7.81	-0.3408	Alto
Nezahualcoyotl	036-5	5,627	2.09	12.77	12.25	2.15	44.73	0.42	0.00	0.70	3.80	-0.4107	Alto
Nezahualcoyotl	037-A	4,488	2.92	12.66	12.06	2.25	43.12	1.04	0.00	0.00	4.10	-0.3623	Alto
Nezahualcoyotl	038-4	5,971	2.98	11.92	10.90	2.10	47.45	0.64	0.00	0.00	5.60	-0.3664	Alto
Nezahualcoyotl	039-9	5,259	3.31	13.53	12.54	2.20	47.82	0.64	0.00	0.21	5.23	-0.2420	Alto
Nezahualcoyotl	040-1	6,095	2.87	14.20	13.53	2.16	46.96	0.19	0.00	1.68	3.82	-0.2492	Alto
Nezahualcoyotl	041-6	5,092	3.26	13.43	12.74	2.12	45.26	0.23	0.38	2.35	5.96	-0.2510	Alto
Nezahualcoyotl	042-0	4,176	2.78	14.48	13.22	2.22	48.16	1.27	0.00	1.46	3.10	-0.2146	Alto
Nezahualcoyotl	043-5	5,280	3.88	14.44	12.65	2.22	46.22	0.38	0.00	0.38	6.35	-0.1832	Alto
Nezahualcoyotl	044-A	8,200	4.18	14.37	13.29	2.20	44.08	0.72	0.00	0.33	5.95	-0.1631	Alto
Nezahualcoyotl	045-4	9,191	2.37	14.08	11.08	2.18	43.97	0.37	0.00	0.29	4.46	-0.3901	Alto
Nezahualcoyotl	046-9	9,319	2.36	12.85	11.43	2.27	45.10	0.86	0.24	0.33	5.59	-0.3721	Alto
Nezahualcoyotl	047-3	10,177	3.34	14.95	12.93	2.38	47.31	0.88	0.00	0.19	1.65	-0.2227	Alto
Nezahualcoyotl	048-8	7,861	4.21	17.74	16.49	2.45	48.46	0.78	0.00	0.21	3.80	0.0666	Medio
Nezahualcoyotl	049-2	6,229	4.19	14.21	16.34	2.28	46.39	1.27	0.19	0.38	4.41	0.0454	Alto
Nezahualcoyotl	050-5	6,070	2.82	14.02	11.54	2.23	47.22	1.03	0.00	0.19	3.49	-0.3017	Alto
Nezahualcoyotl	051-A	8,211	2.92	15.92	13.96	2.23	46.43	1.24	0.00	0.00	4.34	-0.1532	Alto
Nezahualcoyotl	052-4	9,883	2.66	12.59	12.41	2.16	46.77	0.74	0.00	0.23	5.03	-0.3296	Alto
Nezahualcoyotl	053-9	8,318	3.21	13.94	13.06	2.15	45.40	1.26	0.00	0.00	3.95	-0.2410	Alto
Nezahualcoyotl	054-3	7,213	4.47	16.59	15.92	2.28	49.33	1.26	0.00	3.57	6.44	0.1172	Medio
Nezahualcoyotl	055-8	5,446	3.29	11.76	13.33	2.20	45.40	0.51	0.00	0.29	3.19	-0.3318	Alto
Nezahualcoyotl	056-2	8,426	3.07	15.20	12.54	2.18	48.28	0.67	0.00	0.00	4.77	-0.2108	Alto
Nezahualcoyotl	057-7	6,086	2.25	15.91	10.91	2.04	44.42	1.13	0.00	0.19	4.23	-0.3148	Alto
Nezahualcoyotl	058-1	6,283	1.86	14.77	12.52	2.07	44.08	5.05	0.00	0.00	5.56	-0.1787	Alto
Nezahualcoyotl	059-6	7,505	2.52	12.51	12.39	2.26	43.81	0.37	0.00	0.21	5.07	-0.3874	Alto
Nezahualcoyotl	060-9	7,283	2.61	12.46	12.78	2.16	44.42	0.17	0.00	0.39	5.04	-0.3707	Alto
Nezahualcoyotl	061-3	8,854	2.89	12.86	12.05	2.24	44.88	1.20	0.00	0.35	4.29	-0.3285	Alto
Nezahualcoyotl	062-8	9,472	3.07	14.01	13.18	2.34	47.10	0.77	0.00	0.00	3.70	-0.2467	Alto
Nezahualcoyotl	063-2	9,142	3.17	14.34	13.04	2.20	45.87	0.43	0.00	0.85	2.24	-0.2694	Alto
Nezahualcoyotl	064-7	6,654	3.51	12.00	11.01	2.17	47.77	0.67	0.00	0.00	5.19	-0.2361	Alto
Nezahualcoyotl	065-1	6,356	3.66	13.07	15.68	2.35	45.70	0.73	0.00	0.00	3.28	0.1850	Alto
Nezahualcoyotl	066-6	6,707	2.61	13.71	12.25	2.03	48.24	2.46	0.00	0.00	3.73	0.2405	Alto
Nezahualcoyotl	067-0	5,283	2.11	12.66	11.86	2.14	51.13	1.31	0.00	0.00	3.20	-0.3355	Alto
Nezahualcoyotl	068-5	5,859	2.85	15.54	12.76	2.14	48.45	1.49	0.00	0.00	3.20	-0.1893	Alto
Nezahualcoyotl	069-A	8,061	2.45	19.41	12.32	2.26	49.96	0.86	0.00	0.62	4.19	-0.0918	Alto
Nezahualcoyotl	070-2	9,416	2.19	17.43	13.01	2.09	42.27	1.25	0.00	0.00	2.79	-0.2452	Alto
Nezahualcoyotl	071-7	9,785	3.30	14.85	12.91	2.16	45.14	1.46	0.00	0.49	5.97	-0.1662	Alto
Nezahualcoyotl	072-1	8,249	2.97	13.32	13.62	2.22	45.75	1.11	0.00	0.00	4.58	-0.2543	Alto
Nezahualcoyotl	073-6	8,036	3.21	14.20	13.91	2.21	45.42	0.29	0.00	0.11	3.67	-0.2444	Alto
Nezahualcoyotl	074-0	6,915	2.23	12.75	12.02	2.13	44.41	0.98	0.00	0.00	5.18	-0.3816	Alto
Nezahualcoyotl	075-5	8,255	2.52	13.60	12.16	2.18	44.09	1.05	0.00	1.00	6.98	-0.3017	Alto
Nezahualcoyotl	076-A	11,125	3.04	13.42	13.86	2.23	45.18	1.49	0.00	0.15	5.36	-0.2079	Alto
Nezahualcoyotl	077-4	7,618	2.87	13.28	13.32	2.20	52.12	0.79	0.00	0.16	2.26	-0.2400	Alto
Nezahualcoyotl	078-9	7,347	4.09	15.79	14.82	2.23	44.92	0.70	0.65	2.65	5.05	-0.0471	Alto
Nezahualcoyotl	079-3	6,185	3.77	14.12	14.53	2.26	46.69	0.84	0.00	0.39	6.41	-0.1225	Alto
Nezahualcoyotl	080-6	7,617	2.52	15.42	13.35	2.16	44.29	0.52	0.00	0.00	5.56	-0.2496	Alto
Nezahualcoyotl	081-0	7,721	3.97	15.00	15.44	2.16	47.38	1.17	0.00	0.15	3.81	0.0674	Alto
Nezahualcoyotl	082-5	7,760	4.91	14.06	15.38	2.30	45.65	0.55	0.00	0.25	3.76	-0.0793	Alto
Nezahualcoyotl	083-A	10,245	3.43	14.20	14.59	2.27	48.95	0.47	0.00	0.00	5.70	-0.1380	Alto
Nezahualcoyotl	084-4	8,326	3.85	13.91	14.29	2.27	48.03	0.34	0.00	0.24	6.90	-0.1322	Alto
Nezahualcoyotl	085-9	9,748	3.36	13.24	14.86	2.21	44.66	0.73	0.00	0.61	5.50	-0.2357	Alto
Nezahualcoyotl	086-3	7,080	2.72	11.15	14.48	2.22	39.53	0.34	0.00	0.17	5.53	-0.4004	Alto
Nezahualcoyotl	087-8	4,472	2.63	12.99	10.64	2.23	45.56	0.00	0.00	0.00	3.35	-0.4321	Alto
Nezahualcoyotl	088-2	5,952	2.12	14.30	10.40	2.20	44.64	1.95	0.00	0.26	4.61	-0.3537	Alto
Nezahualcoyotl	089-7	7,254	2.38	12.65	13.22	2.17	49.18	1.39	0.00	0.00	5.20	-0.2854	Alto
Nezahualcoyotl	090-A	7,979	1.70	12.61	9.64	2.10	48.78	0.40	0.00	0.00	5.18	-0.4825	Alto
Nezahualcoyotl	091-4	5,851	1.94	11.21	9.99	2.09	46.92	0.73	0.00	0.00	4.03	-0.5070	Alto
Nezahualcoyotl	092-9	7,931	2.82	13.87	11.03	2.08	45.65	0.37	0.00	0.00	4.84	-0.3481	Alto
Nezahualcoyotl	093-3	5,458	2.58	10.55	10.68	2.12	45.60	0.52	0.00	0.00	5.37	-0.4715	Alto
Nezahualcoyotl	094-8	6,771	3.23	12.13	12.31	2.08	48.91	0.47	0.00	0.24	4.68	-0.3001	Alto
Nezahualcoyotl	095-2	7,026	2.23	13.22	11.76	2.16	44.75	0.67	0.00	0.34	8.42	0.3397	Alto
Nezahualcoyotl	096-7	6,885	1.96	16.18	13.09	2.09	47.66	0.39	0.00	0.50	7.57	-0.2085	Alto
Nezahualcoyotl	097-1	8,611	2.79	13.71	14.04	2.17	49.04	0.77	0.00	0.00	4.01	-0.2243	Alto
Nezahualcoyotl	098-6	8,037	4.03	14.01	14.35	2.26	48.41	0.83	0.00	0.00	5.45	-0.1107	Alto
Nezahualcoyotl	099-0	6,693	2.91	13.56	13.12	2.19	50.79	0.89	0.00	0.00	7.02	-0.1891	Alto
Nezahualcoyotl	100-5	4,595	2.78	14.52	14.00	2.21	52.60	0.62	0.00	0.00	6.95	-0.1307	Alto
Nezahualcoyotl	101-A	4,125	2.55	15.20	13.42	2.11	51.91	0.67	0.00	0.00	4.12	-0.1813	Alto
Nezahualcoyotl	102-4	5,361	2.53	14.71	11.01	2.20	47.22	0.72	0.00	0.00	2.96	-0.3334	Alto
Nezahualcoyotl	103-9	4,672	3.34	12.69	13.32	2.22	45.45	0.50	0.00	0.00	3.88	-0.2932	Alto
Nezahualcoyotl	104-3	4,622	2.87	11.94	12.61	2.15	46.88	0.63	0.00	0.27	4.48	-0.3401	Alto
Nezahualcoyotl	105-8	4,621	2.72	9.57	13.46	2.22	40.39	0.59	0.00	0.00	3.21	0.4915	Alto
Nezahualcoyotl	106-2	5,209	2.50	9.56	13.05	2.39	40.57	1.03	0.00	0.00	3.68	-0.4947	Alto
Nezahualcoyotl	107-7	5,948	2.99	12.59	13.30	2.20	42.97	0.71	0.00	0.00	5.12	-0.3244	Alto
Nezahualcoyotl	108-1	4,616	3.17	11.05	12.84	2.30	44.33	1.68	0.00	0.00	5.83	-0.3182	Alto
Nezahualcoyotl	109-6	5,233	2.57	11.75	14.26	2.17	40.65	0.31	0.00	0.00	4.56	-0.3973	Alto
Nezahualcoyotl	110-9	5,292	2.92	12.73	12.87	2.22	43.60	1.58	0.00	0.00	4.66	-0.3049	Alto
Nezahualcoyotl	111-3	5,525	3.18	13.63	14.86	2.29	39.94	0.36	0.00	0.00	8.18	-0.2408	Alto
Nezahualcoyotl	112-8	5,138	3.23	14.77	14.75	2.26	46.93	0.64	0.00	0.00	5.02	-0.1551	Alto
Nezahualcoyotl	113-2	7,037	2.67	13.53	10.84	2.07	46.99	0.27	0.00	0.27	4.69	-0.3633	Alto
Nezahualcoyotl	114-7	3,333	2.31	15.21	10.86	2.18	45.93	0.00	0.00	0.00	5.59	0.3446	Alto
Nezahualcoyotl	115-1	9,535	3.49	13.31	13.53	2.21	48.32	0.55	0.00	0.25	6.01	-0.1954	Alto
Nezahualcoyotl	116-6	8,373	2.87	13.95	12.47	2.23	49.07	1.23	0.00	0.13	4.58	-0.2264	Alto
Nezahualcoyotl	117-0	5,318	2.49	10.91	9.94	2.11	43.01	0.55	0.00	0.00	4.52	-0.5252	Alto
Nezahualcoyotl	118-5	6,396	1.83	11.65	12.56	2.06	45.77	0.55	0.00	0.00	5.13	-0.4286	Alto
Nezahualcoyotl	119-A	5,351	2.04	13.01	11.72	2.15	51.84	1.44	0.00	0.22	4.83	0.2996	Alto
Nezahualcoyotl	120-2	6,986	1.77	14.04	9.91	0.00	47.98	1.09	0.00	0.65	4.73	-0.3904	Alto
Nezahualcoyotl	121-7	6,362	2.01	10.99	13.05	0.00	47.31	1.23	0.00	0.18	5.01	0.3829	Alto
Nezahualcoyotl	122-1	7,082	1.51	14.29	9.61	2.05	40.54	1.06	0.00	0.43	5.85	-0.4787	Alto
Nezahualcoyotl	123-6	7,859	1.61	12.66	8.56	0.00	44.18	1.02	0.00	0.00	3.86	-0.5457	Alto

Municipio	Area geoestadística Básica	Población	% de población de 15 años o mas analfabeta	% de población de 3 a 14 años que no asiste a la escuela	% de poblacion de 15 años y más con educación básica incompleta	Promedio de hijos nacidos vivos	% de población sin derecho-habiencia a servicios de salud	% de viviendas particulares habitadas con piso de tierra	% de viviendas particulares habitadas que no disponen de drenaje	% de viviendas particulares habitadas que no disponen de agua entubada de la red pública	% de población desocupada	Indice de desarrollo social y humano	Grado de Desarrollo Social y Humano
Nezahualcóyotl	124-0	7,779	1.94	10.25	9.56	0.00	42.36	0.29	0.00	0.67	5.54	-0.5927	Alto
Nezahualcóyotl	125-5	9,292	2.25	12.12	10.29	2.08	45.25	0.70	0.00	0.21	4.84	-0.4557	Alto
Nezahualcóyotl	126-A	7,360	2.22	12.04	10.56	0.00	41.60	1.02	0.20	0.00	6.15	-0.4626	Alto
Nezahualcóyotl	127-4	8,321	2.43	11.51	12.21	2.15	42.48	0.31	0.00	0.53	4.52	-0.4518	Alto
Nezahualcóyotl	128-9	8,230	2.15	10.94	12.17	2.09	46.86	0.30	0.00	0.00	3.24	-0.4626	Alto
Nezahualcóyotl	129-3	5,617	2.46	13.19	12.60	2.20	52.11	0.82	0.00	0.00	4.97	-0.2591	Alto
Nezahualcóyotl	130-6	6,828	3.12	15.07	13.28	2.16	53.97	0.72	0.22	0.00	3.17	-0.1349	Alto
Nezahualcóyotl	131-0	4,772	2.51	14.84	12.17	2.10	59.64	0.57	0.00	0.24	5.13	-0.1378	Alto
Nezahualcóyotl	132-5	4,269	4.01	13.66	13.24	2.20	50.99	0.99	0.00	0.00	2.58	-0.1569	Alto
Nezahualcóyotl	133-A	9,258	3.32	15.07	13.03	2.22	42.50	0.53	0.00	0.12	3.24	-0.2635	Alto
Nezahualcóyotl	134-4	8,182	3.77	13.36	15.03	2.28	51.47	2.01	0.00	0.00	3.68	-0.0741	Alto
Nezahualcóyotl	135-9	6,191	2.98	13.68	14.02	2.22	49.32	0.96	0.00	0.00	3.82	-0.2055	Alto
Nezahualcóyotl	136-3	5,982	3.36	13.29	15.0	2.25	48.93	0.91	0.00	0.32	4.19	-0.1618	Alto
Nezahualcóyotl	137-8	7,802	3.61	12.94	13.86	2.27	44.50	1.30	0.00	0.00	3.77	-0.2336	Alto
Nezahualcóyotl	138-2	6,543	3.91	13.64	13.44	2.32	43.66	0.92	0.31	1.41	4.34	-0.2018	Alto
Nezahualcóyotl	139-7	6,679	3.58	13.24	13.49	2.22	42.82	0.52	0.00	0.58	2.85	-0.2893	Alto
Nezahualcóyotl	140-A	6,807	3.35	13.15	12.71	2.31	44.27	0.91	0.00	0.69	4.39	-0.2817	Alto
Nezahualcóyotl	141-4	6,291	3.83	14.81	13.37	2.30	43.17	0.97	0.18	0.00	2.91	-0.2069	Alto
Nezahualcóyotl	142-9	6,044	2.46	14.19	14.03	2.17	45.39	0.94	0.00	0.00	4.57	-0.2575	Alto
Nezahualcóyotl	143-3	6,440	2.98	15.11	12.65	2.25	43.14	0.25	0.00	0.31	4.72	-0.2795	Alto
Nezahualcóyotl	144-8	4,354	3.23	12.57	14.45	2.28	43.81	0.54	0.00	0.00	7.66	-0.2416	Alto
Nezahualcóyotl	145-2	6,552	3.24	15.62	13.48	2.14	59.88	1.36	0.00	0.77	3.34	-0.0106	Alto
Nezahualcóyotl	146-7	5,502	1.78	12.50	10.29	2.09	44.25	0.57	0.00	2.29	4.96	-0.4701	Alto
Nezahualcóyotl	147-1	10,152	2.16	11.82	10.83	2.11	43.99	0.20	0.00	0.00	4.58	-0.4920	Alto
Nezahualcóyotl	148-6	7,278	2.38	14.93	11.84	2.12	52.66	0.77	0.00	0.22	4.66	-0.2278	Alto
Nezahualcóyotl	151-8	5,004	0.35	8.90	3.30	0.00	37.58	1.43	0.00	1.43	5.49	-0.9342	Muy alto
Nezahualcóyotl	153-7	8,812	0.28	7.74	2.24	0.00	34.03	3.41	0.00	0.00	5.02	-0.9932	Muy alto
Nezahualcóyotl	154-1	7,827	3.39	15.01	14.13	2.20	54.09	1.11	0.00	0.73	5.30	-0.0505	Alto
Nezahualcóyotl	155-6	7,016	1.76	12.74	7.37	0.00	40.20	3.87	1.33	2.77	4.05	-0.4575	Alto
Nezahualcóyotl	156-0	2,476	1.15	12.41	8.20	0.00	39.63	2.12	0.00	9.30	5.89	-0.5001	Alto
Nezahualcóyotl	158-A	9,412	3.29	13.83	12.57	2.12	46.66	2.47	0.71	0.33	5.00	-0.1676	Alto
Nezahualcóyotl	159-4	5,374	3.49	15.33	13.01	2.04	48.81	4.41	1.50	0.37	2.74	-0.0101	Alto
Nezahualcóyotl	161-1	8,292	2.74	17.41	12.69	0.00	50.05	3.34	0.00	2.82	4.41	-0.0152	Alto
Nezahualcóyotl	163-0	550	3.51	17.29	12.09	2.20	61.03	0.00	0.00	0.00	4.48	-0.0093	Alto
Nezahualcóyotl	185-7	5,861	2.58	16.35	12.53	2.12	56.42	2.48	0.00	0.83	3.87	-0.0498	Alto
Nezahualcóyotl	186-1	2,851	2.08	10.36	12.36	2.13	48.77	1.01	0.00	0.00	4.59	-0.4181	Alto
Nezahualcóyotl	187-6	4,245	0.41	5.44	2.15	0.00	32.27	1.58	0.00	0.00	3.98	-1.1595	Muy alto
Nezahualcóyotl	188-0	4,000	0.56	3.87	2.69	0.00	36.89	0.85	0.00	0.00	6.56	-1.1315	Muy alto
Nezahualcóyotl	189-5	3,772	1.41	10.25	5.66	0.00	34.82	0.00	0.00	0.00	6.25	-0.8339	Alto
Nezahualcóyotl	190-8	3,830	0.88	9.07	3.81	0.00	35.75	0.46	0.00	0.74	7.68	-0.9123	Alto
Nezahualcóyotl	193-1	3,232	0.23	9.52	3.68	0.00	38.37	0.00	0.55	1.31	4.37	-0.9565	Muy alto
Nezahualcóyotl	194-6	2,608	1.03	9.06	4.75	0.00	41.34	1.42	0.00	0.00	7.66	-0.7855	Alto
Nezahualcóyotl	195-0	7,014	0.83	8.33	4.69	0.00	38.25	1.27	0.22	0.00	6.16	-0.8772	Alto
Nezahualcóyotl	196-5	13,647	1.66	13.06	7.47	0.00	45.01	2.30	0.09	0.17	6.40	-0.4733	Alto
Nezahualcóyotl	197-A	3,977	2.42	10.39	11.00	2.04	50.01	1.60	0.40	2.80	4.85	-0.3651	Alto
Nezahualcóyotl	198-4	2,701	3.10	8.83	12.04	2.12	49.75	0.43	0.00	0.00	5.00	-0.4150	Alto
Nezahualcóyotl	199-9	3,972	3.49	14.42	13.08	2.02	52.58	4.25	3.70	9.37	5.28	0.1490	Medio
Nezahualcóyotl	200-3	2,821	0.40	9.27	5.23	0.00	33.05	0.59	0.00	1.42	6.18	-0.9323	Muy alto
Nezahualcóyotl	201-8	2,618	0.88	6.67	3.91	0.00	33.85	2.42	0.00	4.30	2.31	-0.9716	Muy alto
Nezahualcóyotl	202-2	2,518	1.57	9.50	5.08	0.00	34.68	0.53	0.00	0.67	5.21	-0.8541	Alto
Nezahualcóyotl	203-7	1,758	0.27	8.16	2.50	0.00	32.46	1.74	1.36	0.00	3.64	-1.0395	Muy alto
Nezahualcóyotl	205-6	4,825	0.27	4.90	2.43	0.00	34.01	0.23	0.00	0.00	7.03	-1.1710	Muy alto
Nezahualcóyotl	206-0	4,681	1.07	12.38	5.83	0.00	28.87	0.00	0.00	0.00	6.79	-0.8404	Alto
Nezahualcóyotl	207-5	2,807	3.73	10.45	14.50	2.11	52.42	1.57	0.00	0.00	4.88	-0.1786	Alto
Nezahualcóyotl	208-A	4,370	3.60	16.30	13.82	2.19	53.80	1.51	0.00	0.28	3.85	-0.0137	Alto
Nezahualcóyotl	209-4	3,307	3.76	15.55	16.40	2.20	56.76	3.34	0.93	22.90	3.93	0.4051	Medio
Nezahualcóyotl	210-7	4,318	3.31	14.00	12.26	2.09	58.43	0.92	0.00	0.51	3.76	-0.1235	Alto
Nezahualcóyotl	211-1	4,021	5.45	18.00	19.06	2.20	59.66	7.17	0.73	1.04	2.76	0.5949	Medio
Nezahualcóyotl	212-6	3,940	4.75	21.48	16.61	2.20	58.62	4.33	0.31	0.41	2.22	0.4551	Medio
Nezahualcóyotl	213-0	3,942	2.39	16.82	12.10	2.12	51.44	2.53	0.00	0.00	4.78	-0.1087	Alto
Nezahualcóyotl	214-5	4,493	3.48	20.31	15.28	2.14	57.42	3.39	0.27	0.00	5.04	0.2762	Medio
Nezahualcóyotl	003-8	3,819	4.04	17.31	16.67	2.33	53.43	3.88	9.06	2.05	3.44	0.4016	Medio
Nextlalpan	004-2	3,266	1.88	17.25	13.79	2.39	48.44	5.06	1.48	2.71	2.60	0.0062	Alto
Nextlalpan	005-7	1,941	1.88	16.06	13.08	2.35	43.46	2.58	1.72	2.79	1.62	-0.2035	Alto
Nextlalpan	008-0	2,243	1.98	13.90	13.02	2.44	37.47	2.43	0.94	1.69	2.32	-0.3555	Alto
Nextlalpan	010-8	1,436	1.43	14.48	10.25	2.19	53.60	3.70	0.85	5.70	2.67	-0.1973	Alto
Nextlalpan	011-2	1,713	1.85	14.08	12.78	2.28	49.12	3.50	1.75	1.25	3.48	-0.1743	Alto
Nextlalpan	012-7	366	4.35	14.75	13.50	2.37	46.35	10.00	0.00	0.00	0.00	0.1511	Medio
Nextlalpan	014-6	87	0.00	19.23	0.00	2.25	41.38	0.00	0.00	0.00	0.00	-0.8078	Alto
Nextlalpan	015-0	1,910	4.35	16.05	16.73	2.49	59.44	2.30	6.44	5.98	2.95	0.3683	Medio
Nextlalpan	016-5	1,771	3.73	18.15	16.75	2.44	55.61	4.07	8.14	34.61	2.62	0.6941	Medio
Nextlalpan	017-A	2,929	0.58	20.45	3.84	0.00	26.83	0.47	0.00	0.00	4.68	-0.7012	Alto
Nextlalpan	018-4	2,084	1.61	18.79	4.46	0.00	27.54	0.83	0.00	0.00	4.81	-0.6461	Alto
Nicolás Romero	013-2	11,277	3.74	15.06	14.85	2.19	48.25	2.69	0.29	13.14	4.89	0.0968	Medio
Nicolás Romero	017-0	6,589	4.44	16.96	13.14	2.10	49.95	2.06	1.37	8.54	6.51	0.1499	Medio
Nicolás Romero	019-A	5,526	3.39	16.39	12.42	2.14	38.42	2.32	0.49	3.52	6.18	-0.1397	Alto
Nicolás Romero	024-0	6,290	2.15	13.31	11.43	2.13	36.78	0.75	0.00	1.57	6.97	-0.4432	Alto
Nicolás Romero	026-A	9,558	3.82	17.18	15.52	2.18	44.64	2.41	0.00	3.04	4.90	0.0492	Medio
Nicolás Romero	029-3	6,101	1.52	18.83	7.63	0.00	31.96	1.26	0.00	0.60	3.58	-0.5023	Alto
Nicolás Romero	035-9	12,363	3.39	14.34	12.23	2.12	43.05	2.85	1.19	8.75	5.40	-0.0933	Alto
Nicolás Romero	037-8	6,045	6.69	20.13	19.05	2.24	55.89	6.89	2.39	26.09	5.89	0.9809	Medio
Nicolás Romero	040-A	2,754	4.50	17.52	17.82	2.17	52.88	4.37	2.56	9.05	6.52	0.4554	Medio
Nicolás Romero	044-8	6,916	3.84	16.28	14.12	0.00	41.71	3.79	1.16	2.20	6.84	0.0356	Alto
Nicolás Romero	053-7	3,338	2.80	13.09	11.80	2.25	45.89	0.47	0.00	5.68	4.20	-0.3045	Alto
Nicolás Romero	054-1	6,052	3.73	13.94	13.67	2.25	44.01	2.08	0.39	1.69	6.66	-0.1194	Alto
Nicolás Romero	055-6	5,992	3.75	18.12	15.53	2.20	46.52	0.87	0.27	8.47	3.74	0.0780	Medio
Nicolás Romero	056-0	3,197	2.91	14.59	12.39	2.13	46.25	1.54	0.00	2.05	5.03	-0.2099	Alto
Nicolás Romero	057-5	4,486	2.66	13.82	12.92	2.13	39.56	0.36	0.00	0.98	7.65	-0.3292	Alto
Nicolás Romero	058-A	5,103	3.49	15.28	15.67	2.22	41.72	1.82	0.00	6.21	8.15	-0.0167	Alto
Nicolás Romero	059-4	3,081	1.38	12.71	9.74	2.10	23.82	0.90	0.51	1.29	6.81	-0.6945	Alto
Nicolás Romero	060-7	3,002	4.83	19.33	15.77	2.17	43.29	2.28	0.00	0.00	5.66	0.1562	Medio
Nicolás Romero	061-1	8,044	2.49	13.16	10.36	0.00	37.41	0.98	0.00	0.33	4.46	-0.4826	Alto
Nicolás Romero	062-6	5,609	3.23	16.45	13.34	2.12	47.10	0.85	0.21	0.56	5.72	-0.1159	Alto
Nicolás Romero	064-5	4,642	4.37	19.87	16.21	2.25	49.00	1.36	0.60	4.60	8.28	0.2681	Medio
Nicolás Romero	070-0	7,312	4.73	16.12	16.32	2.26	41.08	1.23	0.28	1.12	6.11	0.0201	Alto
Nicolás Romero	071-5	6,062	4.30	15.22	13.16	2.19	37.56	0.50	0.00	1.38	4.07	-0.2243	Alto
Nicolás Romero	072-A	3,657	4.73	16.43	14.13	2.19	48.97	2.31	1.04	5.67	5.54	0.1377	Medio
Nicolás Romero	073-4	4,419	3.99	14.95	15.83	2.23	39.40	1.19	0.00	2.46	7.27	-0.0812	Alto
Nicolás Romero	074-9	4,540	2.51	12.49	9.70	0.00	41.81	1.12	0.60	1.37	5.36	-0.4391	Alto
Nicolás Romero	075-3	5,039	2.58	17.84	12.01	2.14	38.81	1.31	0.54	1.70	6.75	-0.1983	Alto

Municipio	Area geoestadística Básica	Población	% de población de 15 años o más analfabeta	% de población de 3 a 14 años que no asiste a la escuela	% de población de 15 años y más con educación básica incompleta	Promedio de hijos nacidos vivos	% de población sin derechohabiencia a servicios de salud	% de viviendas particulares habitadas con piso de tierra	% de viviendas particulares habitadas que no disponen de drenaje	% de viviendas particulares habitadas que no disponen de agua entubada de la red pública	% de población desocupada	Índice de desarrollo social y humano	Grado de Desarrollo Social y Humano
Nicolás Romero	076-8	6,068	2.97	14.98	11.90	2.17	35.69	1.16	0.77	2.25	7.00	-0.2964	Alto
Nicolás Romero	077-2	7,285	4.53	16.71	17.14	2.19	49.77	6.72	1.37	11.10	6.00	0.4491	Medio
Nicolás Romero	078-7	6,145	5.67	18.19	19.19	2.24	50.23	4.54	0.54	5.76	3.90	0.4729	Medio
Nicolás Romero	080-4	4,878	1.85	14.20	8.03	2.05	40.62	0.92	0.42	1.75	4.32	-0.5099	Alto
Nicolás Romero	081-9	4,951	3.64	14.56	12.56	2.12	48.09	1.37	0.48	4.26	7.42	-0.0860	Alto
Nicolás Romero	082-3	5,801	3.70	15.06	13.00	2.20	46.09	1.18	0.00	2.63	5.17	-0.1323	Alto
Nicolás Romero	083-8	5,039	3.74	14.45	12.72	2.15	47.12	1.73	0.82	4.94	6.21	-0.0786	Alto
Nicolás Romero	084-2	4,173	3.63	13.67	13.71	2.15	45.78	1.27	0.29	2.94	3.36	-0.1739	Alto
Nicolás Romero	085-7	844	3.41	12.75	14.64	2.03	44.51	2.46	0.00	4.43	2.02	-0.1864	Alto
Nicolás Romero	087-6	935	3.91	14.23	18.31	2.05	55.29	2.34	0.00	7.48	2.77	0.1688	Medio
Nicolás Romero	088-0	133	0.00	20.93	15.19	2.57	67.67	11.54	0.00	23.08	0.00	0.6026	Medio
Nicolás Romero	090-8	6,106	3.65	16.92	14.57	2.16	42.29	1.39	0.00	8.75	4.85	0.0131	Alto
Nicolás Romero	091-2	1,446	3.16	15.24	12.87	0.00	48.30	3.98	0.85	1.70	6.95	-0.0111	Alto
Nicolás Romero	093-1	2,077	3.23	15.69	10.25	2.06	43.49	5.20	0.00	4.43	4.19	-0.1050	Alto
Nicolás Romero	100-3	3,889	5.46	19.12	16.76	2.34	47.48	3.21	0.41	1.45	4.86	0.3118	Medio
Nicolás Romero	101-8	2,939	4.45	17.14	16.53	2.19	53.11	9.57	0.71	26.29	5.23	0.7002	Medio
Nicolás Romero	102-2	5,710	4.89	16.05	14.95	2.20	45.18	3.65	0.74	5.73	7.04	0.1797	Medio
Nicolás Romero	103-7	3,246	3.39	12.04	14.16	2.16	54.94	1.81	0.78	3.23	4.84	-0.0805	Alto
Nicolás Romero	104-1	5,570	1.26	10.33	5.31	0.00	28.47	0.43	0.31	0.00	4.35	-0.9226	Muy alto
Nicolás Romero	105-6	8,875	1.27	10.51	6.09	0.00	31.32	1.39	0.39	1.43	5.05	0.8051	Alto
Nicolás Romero	106-0	7,428	4.15	15.46	13.59	2.05	46.27	2.11	2.75	3.54	4.32	0.0150	Alto
Nicolás Romero	107-5	4,134	3.33	17.29	12.95	0.00	39.14	2.40	0.00	1.33	3.32	-0.1508	Alto
Nicolás Romero	108-A	6,073	3.58	14.70	14.06	2.13	43.24	0.65	0.00	3.39	4.33	-0.1693	Alto
Nicolás Romero	109-4	3,358	6.02	20.13	21.47	2.20	53.65	5.38	0.38	6.40	6.83	0.7324	Medio
Nicolás Romero	110-7	3,313	4.65	16.34	17.24	2.18	53.78	3.30	0.00	5.75	9.62	0.3398	Medio
Nicolás Romero	111-1	1,712	1.30	7.74	3.38	0.00	27.49	0.00	3.60	0.60	5.56	-1.0045	Muy alto
Nicolás Romero	112-6	2,179	1.10	8.11	5.44	0.00	30.06	0.00	0.00	0.70	5.83	-0.9818	Muy alto
Nicolás Romero	113-0	2,610	6.19	17.96	20.21	2.08	51.29	8.73	3.60	11.47	6.43	0.5324	Medio
Nicolás Romero	114-5	421	4.31	20.17	23.81	2.32	54.59	6.38	7.45	86.17	6.67	1.5619	Bajo
Nicolás Romero	115-A	3,686	0.52	13.60	3.49	0.00	25.84	1.75	0.00	2.40	3.23	-0.8995	Alto
Nicolás Romero	117-9	1,221	8.68	24.39	23.08	2.08	62.85	5.80	3.99	83.70	3.66	1.6012	Bajo
Nicolás Romero	121-5	551	5.70	24.32	23.17	2.46	71.59	16.67	4.55	96.21	6.06	2.3476	Muy bajo
Nicolás Romero	122-A	566	3.52	18.90	12.01	2.18	46.36	0.00	5.11	5.84	9.73	0.0936	Medio
Nicolás Romero	123-4	1,413	0.54	14.59	2.11	0.00	18.05	0.70	0.00	0.00	2.93	-1.0544	Muy alto
Nicolás Romero	041-4	2,716	7.50	23.40	24.30	2.64	56.54	11.17	22.33	5.17	5.68	1.6641	Bajo
Nicolás Romero	057-8	2,340	5.89	17.05	18.67	2.37	43.82	6.81	8.20	9.25	4.50	0.6328	Medio
Nicolás Romero	124-9	739	9.82	25.26	30.58	2.54	54.08	17.90	42.59	4.94	5.34	2.6808	Muy bajo
Nicolás Romero	008-1	5,221	4.60	17.63	17.05	2.26	43.95	4.14	1.15	1.69	4.19	0.2177	Medio
Nicolás Romero	126-8	58	9.09	0.00	46.88	2.59	20.69	0.00	61.54	0.00	0.00	1.5410	Bajo
Nicolás Romero	067-9	6,973	3.41	15.42	12.37	2.22	37.90	2.09	1.86	6.74	6.53	-0.1771	Alto
Nicolás Romero	068-3	2,441	1.68	14.41	7.86	2.06	36.78	1.00	0.00	1.82	4.18	-0.5673	Alto
Nicolás Romero	069-8	1,312	0.81	13.73	6.66	2.37	32.10	1.85	0.00	3.09	5.41	-0.6754	Alto
Nicolás Romero	125-3	563	5.48	15.54	13.71	2.18	40.54	5.73	6.72	14.18	7.58	0.3132	Medio
Nicolás Romero	038-2	4,334	7.32	16.30	19.71	2.36	45.99	7.59	8.71	17.00	6.63	0.8886	Medio
Nicolás Romero	129-7	128	13.00	0.00	28.57	2.35	59.38	0.00	15.63	12.50	8.06	0.9849	Medio
Nicolás Romero	098-4	1,863	5.86	18.08	17.52	2.55	37.56	4.71	6.28	22.87	3.42	0.6139	Medio
Nicolás Romero	099-9	3,341	3.41	14.65	12.92	2.27	38.18	2.54	3.07	11.17	6.51	0.0398	Alto
Nicolás Romero	042-9	4,002	10.30	18.65	23.38	2.52	44.80	10.73	20.54	9.29	16.46	1.6550	Bajo
Nicolás Romero	094-6	666	5.35	17.44	19.21	2.20	60.66	0.74	3.90	9.09	5.13	0.8378	Medio
Nicolás Romero	095-0	5,206	3.91	16.81	17.86	2.26	53.63	7.73	4.23	11.01	5.46	0.5582	Medio
Nicolás Romero	096-5	1,360	0.64	11.66	3.97	0.00	30.76	0.00	0.00	0.00	4.77	-0.9518	Muy alto
Nicolás Romero	097-A	748	0.00	8.10	2.75	0.00	25.87	0.00	0.00	0.00	2.27	-1.2237	Muy alto
Nicolás Romero	116-4	1,121	1.05	13.93	4.85	0.00	26.25	0.00	0.00	0.00	3.29	-0.8873	Alto
Nicolás Romero	118-3	1,000	7.21	16.67	21.27	2.22	56.73	11.76	5.88	41.63	5.65	1.3529	Bajo
Nicolás Romero	119-8	326	3.48	26.42	28.87	2.26	56.13	14.29	0.00	18.18	5.65	1.7463	Bajo
Nicolás Romero	120-0	1,548	6.66	18.18	20.98	2.31	58.14	5.90	1.77	2.55	4.83	0.7345	Medio
Nicolás Romero	127-2	46	0.00	0.00	0.00	0.00	41.30	0.00	0.00	0.00	0.00	-1.4336	Muy alto
Nopaltepec	002-1	909	2.52	11.26	14.33	2.43	54.30	2.94	9.24	5.46	0.00	0.0020	Alto
Nopaltepec	005-6	724	2.86	13.64	13.00	2.42	36.05	2.56	0.00	2.56	2.87	-0.3217	Alto
Nopaltepec	007-4	396	4.28	15.25	14.11	2.57	40.41	6.06	0.00	8.08	6.12	0.1178	Medio
Nopaltepec	008-9	717	5.56	13.64	20.48	2.45	61.95	0.00	15.63	0.00	10.20	0.6405	Medio
Nopaltepec	009-3	556	5.04	15.20	19.06	2.59	41.01	5.47	2.08	4.86	3.46	0.2408	Medio
Nopaltepec	010-6	534	2.06	16.29	13.73	2.37	42.92	0.00	4.15	7.25	1.80	-0.1198	Alto
Nopaltepec	012-5	23	0.00	0.00	100.00	2.50	78.26	0.00	0.00	0.00	0.00	1.9571	Bajo
Nopaltepec	014-4	739	15.74	18.64	33.33	2.10	38.84	7.30	12.36	20.79	0.00	2.3112	Muy bajo
Nopaltepec	015-9	1,255	7.28	17.91	24.41	2.65	53.87	3.11	4.97	4.04	3.58	0.8019	Medio
Nopaltepec	016-3	693	7.42	21.27	18.98	2.45	56.45	1.72	4.29	2.15	0.87	0.6541	Medio
Nopaltepec	017-8	579	5.92	20.45	23.31	2.56	51.66	2.27	5.91	4.55	2.72	0.6967	Medio
Nopaltepec	018-2	113	7.59	14.29	28.00	2.36	61.06	0.00	18.18	42.42	0.00	1.3051	Bajo
Nopaltepec	019-7	37	0.00	0.00	27.78	0.00	59.38	0.00	33.33	0.00	0.00	1.2171	Bajo
Nopaltepec	020-A	58	0.00	40.00	30.30	0.00	63.79	33.33	0.00	26.67	0.00	2.4464	Muy bajo
Ocoyoacac	011-8	1,158	4.17	13.71	13.46	2.41	39.50	6.50	6.50	13.52	6.57	0.2427	Medio
Ocoyoacac	017-5	5,120	3.32	13.42	12.40	2.24	29.62	2.66	0.58	1.83	3.31	-0.3727	Alto
Ocoyoacac	018-A	2,751	2.31	14.03	11.40	2.19	34.56	0.97	0.00	0.65	4.32	-0.4058	Alto
Ocoyoacac	019-4	3,771	1.58	13.39	10.01	2.05	36.68	1.37	0.68	1.14	3.95	0.5224	Alto
Ocoyoacac	020-7	4,050	3.65	18.43	12.25	2.22	38.95	1.39	0.00	0.81	3.69	-0.1763	Alto
Ocoyoacac	021-1	2,742	3.45	13.60	13.39	2.23	41.58	5.11	1.28	3.60	3.06	-0.1669	Alto
Ocoyoacac	022-6	2,895	2.93	13.75	11.02	2.20	39.42	3.16	0.00	1.23	4.09	0.2113	Alto
Ocoyoacac	023-0	2,667	4.24	13.34	14.60	2.48	44.06	4.29	1.25	1.79	5.74	0.0282	Alto
Ocoyoacac	024-5	450	3.63	14.42	5.71	2.16	31.33	0.00	0.00	0.00	2.97	-0.6243	Alto
Ocoyoacac	026-4	437	2.37	14.81	8.79	2.30	38.82	5.94	5.94	5.94	2.67	-0.1460	Alto
Ocoyoacac	029-8	144	6.41	16.67	16.22	2.43	54.17	0.00	0.00	22.58	0.00	0.3513	Medio
Ocoyoacac	001-A	4,567	2.53	13.07	10.57	2.31	41.93	3.98	1.55	3.01	5.42	0.2554	Alto
Ocoyoacac	004-8	4,382	8.53	12.55	18.88	2.15	54.38	6.28	1.99	1.26	6.11	0.5801	Medio
Ocoyoacac	012-2	84	0.00	0.00	22.86	2.05	53.75	0.00	20.00	0.00	0.00	-0.3345	Alto
Ocoyoacac	013-7	176	9.17	10.42	21.15	2.28	50.29	16.67	8.33	8.33	4.55	1.1405	Bajo
Ocoyoacac	027-3	126	2.52	11.75	18.29	0.00	38.10	0.00	13.33	10.00	8.89	0.5310	Medio
Ocoyoacac	006-7	3,593	3.93	17.43	15.81	2.12	44.69	3.35	1.40	0.93	2.20	0.0764	Medio
Ocoyoacac	014-1	349	7.30	18.82	20.52	2.70	32.95	10.81	10.81	0.00	6.99	0.6787	Medio
Ocoyoacac	016-0	192	0.00	7.69	8.67	2.17	49.74	8.51	6.38	6.38	0.00	-0.3485	Alto
Ocoyoacac	028-3	151	2.91	10.26	13.40	0.00	35.33	10.81	13.51	0.00	5.26	0.1425	Medio
Ocoyoacac	003-3	8,641	5.66	14.54	13.82	2.23	39.36	3.62	1.26	5.66	3.03	0.1042	Medio
Ocuilan	006-4	1,954	5.40	12.75	27.89	2.63	25.81	10.04	6.11	7.64	4.14	0.8611	Medio
Ocuilan	013-4	2,677	7.30	13.99	27.46	2.61	48.11	4.74	13.33	5.19	10.10	0.9944	Medio
El Oro	009-5	1,077	4.55	10.71	13.16	2.38	19.13	2.58	2.58	2.36	11.24	-0.3372	Alto
El Oro	010-8	1,951	1.64	10.92	10.90	2.25	20.31	1.02	0.61	0.00	9.57	-0.7165	Alto
El Oro	011-2	87	0.00	0.00	5.00	2.51	46.51	0.00	0.00	0.00	0.00	-1.2274	Muy alto
El Oro	012-7	936	3.33	7.52	11.30	2.59	21.65	1.37	3.20	1.37	13.66	-0.5592	Alto
El Oro	013-1	863	5.83	13.64	14.21	2.29	19.60	4.23	3.29	12.68	16.36	0.1636	Medio
El Oro	015-0	42	0.00	0.00	0.00	3.00	15.00	0.00	0.00	0.00	0.00	-1.7208	Muy alto

Municipio	Area geoestadística Básica	Poblacion	% de población de 15 años o más analfabeta	% de población de 3 a 14 años que no asiste a la escuela	% de población de 15 años y más con educación básica incompleta	Promedio de hijos nacidos vivos	% de población sin derecho-habiencia a servicios de salud	% de viviendas particulares habitadas con piso de tierra	% de viviendas particulares habitadas que no disponen de drenaje	% de viviendas particulares habitadas que no disponen de agua entubada de la red pública	% de población desocupada	Indice de desarrollo social y humano	Grado de Desarrollo Social y Humano
Otumba	003-5	2,516	2.26	12.39	11.78	2.25	48.29	0.80	0.00	0.48	4.56	-0.3659	Alto
Otumba	010-5	3,334	3.60	11.10	14.12	2.34	49.62	1.88	0.70	1.06	3.71	-0.1876	Alto
Otumba	011-A	2,226	2.97	12.55	12.29	2.12	51.04	1.81	0.73	5.44	5.70	-0.1614	Alto
Otumba	014-3	861	3.64	18.81	13.18	2.41	52.26	2.43	4.37	1.94	4.00	0.1686	Medio
Otumba	015-8	729	3.48	17.26	13.25	2.19	61.32	5.23	0.30	0.00	4.15	0.2097	Medio
Otumba	027-0	98	0.00	18.52	0.00	2.68	68.37	0.00	0.00	0.00	0.00	-0.5367	Alto
Otumba	030-2	333	0.00	16.44	4.29	2.15	43.94	0.00	0.00	0.00	4.43	-0.6893	Alto
Otumba	020-9	1,319	3.03	21.97	15.18	2.53	64.33	6.65	1.27	11.08	3.04	0.5811	Medio
Otumba	021-3	795	3.62	15.11	18.04	2.37	63.50	10.50	3.31	1.66	1.44	0.5513	Medio
Otumba	022-8	1,282	5.43	13.58	16.63	2.45	63.86	6.75	8.04	7.72	2.94	0.6110	Medio
Otumba	023-2	26	0.00	0.00	0.00	3.56	15.38	0.00	0.00	0.00	0.00	-1.7166	Muy alto
Otumba	025-1	1,287	7.35	14.33	19.39	2.59	58.84	6.89	8.85	2.62	3.91	0.7782	Medio
Otumba	026-6	1,595	5.46	11.46	18.99	2.46	70.09	4.67	4.40	3.85	2.28	0.4951	Medio
Otumba	029-A	197	4.65	12.79	17.46	0.00	61.93	6.25	29.17	10.42	6.17	1.0257	Bajo
Otumba	016-2	2,627	5.70	17.62	22.69	2.60	68.55	8.08	9.42	3.46	0.98	1.0066	Medio
Otumba	017-7	1,775	6.43	22.30	24.94	2.61	66.89	8.29	5.96	1.30	0.96	1.1770	Bajo
Otzolotepec	003-2	1,742	14.35	12.89	35.00	3.26	20.18	1.95	3.16	1.76	20.15	1.1358	Bajo
Otzolotepec	019-0	5,732	3.74	12.88	12.79	2.30	35.43	1.33	0.55	0.31	3.53	-0.3464	Alto
Otzolotepec	020-3	5,509	5.09	15.67	17.54	2.36	40.03	2.07	0.72	0.45	5.66	0.0821	Medio
Otzolotepec	021-8	3,770	4.82	13.90	27.16	2.70	42.64	2.30	7.87	29.18	3.14	0.6882	Medio
Otzolotepec	022-2	408	8.88	14.75	21.91	2.38	41.98	0.00	8.99	0.00	11.33	0.6053	Medio
Otzolotepec	018-6	2,786	18.36	25.21	36.21	2.61	42.07	34.92	39.67	3.31	3.19	3.7844	Muy bajo
Otzolotepec	026-0	4,381	6.55	14.47	20.71	2.32	43.98	6.92	7.14	0.33	8.57	0.6107	Medio
Otzolotepec	014-8	6,548	20.34	23.49	39.28	2.56	45.61	27.64	9.34	3.01	2.00	3.1193	Muy bajo
Otzolotepec	028-A	77	7.32	19.35	30.56	2.22	44.16	22.53	23.53	23.53	0.00	2.1306	Muy bajo
Otzolotepec	027-5	4,352	4.91	14.69	14.25	2.20	39.86	2.76	1.91	0.32	3.43	-0.0413	Alto
Otzolotepec	023-7	1,384	14.35	18.20	34.94	2.69	43.92	10.66	40.07	2.96	5.35	2.4320	Muy bajo
Otzolotepec	024-1	733	13.38	19.21	33.70	2.57	43.53	11.76	36.66	11.11	5.41	2.4027	Muy bajo
Otzolotepec	025-6	3,533	14.34	20.48	31.52	2.58	39.84	12.83	41.85	48.38	9.92	2.9193	Muy bajo
Ozumba	002-2	5,369	4.25	13.51	14.71	2.32	46.00	8.21	4.19	16.91	4.70	0.3561	Medio
Ozumba	008-A	648	6.38	10.56	21.38	2.45	48.20	10.80	3.97	11.92	4.10	0.5555	Medio
Ozumba	011-1	1,131	3.77	13.58	15.31	2.09	53.53	14.29	9.52	13.49	2.47	0.6928	Medio
Ozumba	013-0	2,591	3.39	14.93	14.79	2.24	52.17	8.25	1.65	2.97	5.05	0.2567	Medio
Ozumba	014-5	2,449	2.62	11.28	11.98	2.32	46.64	4.20	0.88	2.63	3.16	-0.2499	Alto
Ozumba	015-A	2,312	3.18	14.18	12.89	2.28	46.78	5.18	1.31	3.18	3.75	0.1048	Medio
Ozumba	016-4	2,200	2.96	12.77	12.54	2.25	45.81	6.64	1.37	6.25	4.94	-0.0208	Alto
Ozumba	018-3	2,897	4.39	11.45	16.84	2.45	35.02	9.62	16.72	34.62	7.16	0.7194	Medio
Papalotla	002-A	2,626	3.08	11.04	13.08	2.24	49.54	0.96	1.44	0.96	1.84	-0.2976	Alto
Papalotla	004-9	1,337	2.41	16.89	16.28	2.14	56.85	2.71	1.02	15.93	2.24	0.0336	Alto
Papalotla	006-8	113	0.00	0.00	6.41	2.05	57.14	0.00	0.00	51.72	0.00	-0.6225	Alto
La Paz	002-0	4,250	3.42	19.91	13.27	2.23	49.41	0.58	0.00	0.00	6.11	0.0132	Alto
La Paz	003-5	3,399	3.07	15.76	13.26	2.06	54.54	0.47	0.00	0.94	2.90	-0.1184	Alto
La Paz	004-A	4,248	2.60	19.49	13.97	2.08	45.17	2.04	0.00	1.36	3.77	-0.0384	Alto
La Paz	010-5	5,701	3.14	12.65	12.65	2.16	49.73	0.27	0.00	0.00	3.41	0.2881	Alto
La Paz	011-A	7,227	3.67	17.92	14.73	2.26	46.72	1.35	0.00	0.30	5.60	0.0091	Alto
La Paz	014-3	6,076	2.85	18.35	12.65	2.18	47.54	1.10	0.00	0.19	4.17	0.1120	Alto
La Paz	015-8	7,099	3.81	17.03	13.50	2.24	45.78	0.74	0.00	0.00	4.48	-0.0959	Alto
La Paz	018-1	3,286	2.98	15.94	10.60	0.00	43.70	0.97	0.36	0.61	3.90	-0.2819	Alto
La Paz	020-9	2,717	1.31	11.99	6.50	0.00	39.79	1.48	0.81	3.76	4.37	-0.6260	Alto
La Paz	039-3	3,889	4.44	12.93	14.36	2.17	40.69	0.59	0.00	0.00	8.66	-0.1732	Alto
La Paz	040-6	4,123	2.51	12.58	11.05	2.15	42.16	0.96	0.00	0.00	7.08	-0.4062	Alto
La Paz	041-0	3,113	3.44	18.04	14.28	2.24	47.83	0.81	0.00	0.00	4.89	-0.0350	Alto
La Paz	042-5	3,834	3.84	17.00	14.76	2.24	47.10	1.51	0.00	0.00	5.86	0.0008	Alto
La Paz	042-A	2,902	2.39	18.83	12.89	2.22	57.56	1.63	0.00	0.00	8.08	-0.0001	Alto
La Paz	046-3	6,165	3.47	14.88	13.29	2.30	45.04	0.50	0.00	0.00	4.09	-0.2160	Alto
La Paz	047-8	3,814	2.44	14.61	12.23	2.32	44.45	0.60	0.00	0.00	6.22	-0.3013	Alto
La Paz	048-2	1,683	2.27	11.65	9.41	0.00	43.61	1.56	0.00	2.00	4.18	-0.4760	Alto
La Paz	058-6	2,399	1.57	7.51	7.22	0.00	31.75	0.00	0.00	0.00	5.35	-0.9105	Alto
La Paz	059-0	2,938	1.46	10.11	7.36	0.00	36.55	0.00	0.53	0.00	6.90	-0.7478	Alto
La Paz	065-6	60	0.00	18.75	18.92	3.19	78.33	0.00	0.00	0.00	0.00	0.1452	Medio
La Paz	068-A	3,577	2.93	13.82	13.11	2.31	44.45	0.65	0.06	0.00	5.50	-0.2760	Alto
La Paz	069-4	2,859	2.98	16.26	12.27	2.31	43.15	2.00	0.00	0.00	5.81	-0.1797	Alto
La Paz	090-4	1,641	2.32	13.10	10.08	0.00	42.20	1.43	0.00	1.43	2.46	-0.4502	Alto
La Paz	091-9	6,130	2.03	14.05	11.54	2.06	42.60	0.75	0.00	0.27	4.10	-0.4055	Alto
La Paz	092-3	4,758	4.38	19.23	15.62	2.29	49.87	2.48	0.00	0.25	4.35	0.1843	Medio
La Paz	093-8	5,742	3.34	17.44	14.14	2.15	49.92	2.18	0.00	0.00	5.72	0.0174	Alto
La Paz	094-2	4,702	2.60	13.64	11.97	2.06	47.28	2.33	0.00	0.00	3.04	-0.2731	Alto
La Paz	095-7	3,951	2.62	14.77	12.11	2.08	34.45	2.06	0.39	1.77	3.70	-0.3523	Alto
La Paz	096-1	5,252	6.59	16.93	20.34	2.28	56.51	11.51	4.61	33.14	3.95	1.1644	Bajo
La Paz	097-6	7,699	2.96	14.86	12.79	2.11	47.67	2.72	0.33	0.71	4.23	-0.1424	Alto
La Paz	098-0	3,481	3.44	19.18	16.76	2.20	48.93	2.83	0.00	0.00	4.20	0.1532	Medio
La Paz	099-5	3,299	3.23	17.60	14.82	2.22	43.19	2.28	0.00	0.36	4.38	-0.0477	Alto
La Paz	100-A	6,893	3.28	15.17	15.25	2.14	46.60	0.78	0.56	0.39	5.08	-0.1077	Alto
La Paz	101-4	6,182	4.06	17.07	16.60	2.17	45.98	1.34	0.00	0.73	3.71	0.0345	Alto
La Paz	102-9	2,889	4.29	19.83	17.87	2.21	48.60	6.16	1.32	24.78	6.59	0.6478	Medio
La Paz	103-3	1,151	4.10	19.81	21.53	2.16	41.85	15.58	4.35	30.07	4.27	1.0860	Bajo
La Paz	104-8	3,085	4.29	14.41	17.72	2.22	42.34	3.01	0.39	12.68	5.12	0.1453	Medio
La Paz	105-2	2,476	5.76	17.66	19.60	2.31	53.35	17.24	2.59	1.72	1.89	0.9457	Medio
La Paz	106-7	2,633	5.58	13.72	17.03	2.18	46.44	2.97	0.00	0.47	3.31	0.0959	Medio
La Paz	107-1	3,810	5.33	17.59	19.08	2.17	53.04	6.26	3.67	21.92	4.05	0.7230	Medio
La Paz	108-6	3,498	3.24	12.92	14.67	2.18	45.24	1.63	0.00	1.05	4.30	-0.1992	Alto
La Paz	109-0	3,099	4.07	15.22	17.23	2.25	47.03	3.70	0.41	6.58	4.77	0.1637	Medio
La Paz	110-3	2,753	3.79	17.11	16.83	2.21	55.66	4.07	0.94	4.22	5.71	0.3012	Medio
La Paz	111-8	5,579	3.43	18.38	14.60	2.27	52.92	2.54	0.37	1.27	5.48	0.1286	Medio
La Paz	112-2	6,700	4.71	17.60	18.31	2.17	54.96	7.77	2.42	3.95	4.52	0.5585	Medio
La Paz	113-7	2,803	2.62	13.25	11.00	2.10	46.64	1.79	0.00	1.04	5.30	-0.2793	Alto
La Paz	114-1	3,037	3.83	16.29	14.41	2.11	45.98	5.06	3.56	13.54	4.56	0.3537	Medio
La Paz	115-6	1,404	4.25	13.94	16.70	2.09	42.26	7.28	9.49	78.80	6.10	1.0101	Medio
La Paz	116-0	970	5.96	18.31	17.51	2.30	68.28	13.68	1.28	96.15	3.57	1.7631	Bajo
La Paz	117-5	2,734	3.24	15.37	15.39	2.05	41.33	7.68	0.80	74.88	4.71	0.7349	Medio
La Paz	118-A	1,641	5.47	18.01	19.90	2.14	53.58	8.95	1.32	96.32	8.06	1.5174	Bajo
La Paz	119-4	1,001	5.68	12.75	20.72	2.11	62.19	18.14	15.19	95.78	5.93	2.0494	Muy bajo
La Paz	120-7	750	7.31	18.22	22.93	2.35	72.12	19.23	4.40	99.45	10.14	2.4215	Muy bajo
La Paz	121-1	382	9.96	28.44	23.01	2.48	65.00	33.72	0.00	100.00	6.58	3.2501	Muy bajo
La Paz	122-6	453	7.69	8.84	25.20	2.37	57.55	8.74	14.56	99.03	6.04	1.8177	Bajo
La Paz	123-0	2,992	3.30	17.08	12.96	2.17	47.47	1.73	0.00	0.58	2.98	-0.1031	Alto
La Paz	124-5	2,712	3.38	14.94	13.56	2.12	52.15	4.33	0.00	1.55	4.51	0.0216	Alto
La Paz	125-A	2,981	5.75	16.91	22.23	2.39	53.76	17.87	4.32	62.68	4.19	1.6145	Bajo
La Paz	126-4	1,811	7.04	17.33	24.93	2.11	65.75	18.72	15.17	98.10	4.67	2.4785	Muy bajo
La Paz	127-9	2,232	7.24	21.84	25.73	2.49	51.81	24.86	3.98	11.01	3.62	1.7478	Bajo

Municipio	Area geoestadística Básica	Población	% de población de 15 años o más analfabeta	% de población de 3 a 14 años que no asiste a la escuela	% de población de 15 años y más con educación básica incompleta	Promedio de hijos nacidos vivos	% de población sin derecho-habiencia a servicios de salud	% de viviendas particulares habitadas con piso de tierra	% de viviendas particulares habitadas que no disponen de drenaje	% de viviendas particulares habitadas que no disponen de agua entubada de la red pública	% de población desocupada	Indice de desarrollo social y humano	Grado de Desarrollo Social y Humano
La Paz	128-3	2,495	6.73	14.27	24.61	2.22	57.31	22.11	32.98	97.02	3.87	2.7062	Muy bajo
La Paz	129-8	1,776	5.73	14.91	19.81	2.03	56.26	13.64	0.00	98.23	3.10	1.5607	Bajo
La Paz	130-0	923	6.59	17.67	26.45	2.30	65.64	27.10	6.54	97.66	5.35	2.6416	Muy oajo
La Paz	131-5	2,171	4.56	17.48	18.36	2.17	57.08	8.33	2.64	96.14	5.84	1.4080	Bajo
La Paz	132-A	2,030	4.31	16.89	21.65	2.20	59.53	27.73	0.63	98.11	3.96	2.1499	Muy bajo
La Paz	133-4	1,315	5.19	20.62	19.56	2.26	57.44	5.25	4.92	4.26	6.00	0.7328	Medio
La Paz	134-9	2,897	0.98	7.08	4.11	0.00	32.94	0.00	0.00	0.00	4.56	-1.0522	Muy alto
La Paz	135-3	2,997	0.84	9.45	3.22	0.00	29.87	0.00	0.00	0.36	6.10	-1.0234	Muy alto
La Paz	136-8	2,174	5.40	17.06	22.81	2.23	53.59	5.57	0.58	13.82	3.26	0.6630	Medio
La Paz	137-2	1,867	4.97	15.10	19.31	2.02	63.23	13.51	20.72	89.19	2.09	1.8867	Bajo
La Paz	138-7	2,794	2.64	15.96	10.16	2.10	51.56	1.74	0.00	0.00	5.44	-0.1972	Alto
La Paz	139-1	3,274	3.65	13.45	15.58	2.03	53.23	10.61	19.86	14.42	3.63	0.7771	Medio
La Paz	140-4	2,434	4.96	14.26	17.88	2.33	47.63	6.10	0.00	2.69	5.88	0.2741	Medio
La Paz	141-9	1,181	8.68	23.40	24.42	2.55	53.89	48.79	14.19	59.86	12.58	3.4663	Muy bajo
La Paz	142-3	2,504	4.79	19.32	19.08	2.29	55.35	5.42	1.08	13.74	5.65	0.6366	Medio
La Paz	143-8	2,084	6.16	17.26	21.16	2.33	52.96	28.57	3.82	42.05	6.02	1.8316	Bajo
La Paz	144-2	1,994	5.24	16.06	19.16	2.21	52.59	11.09	3.70	14.78	2.28	0.7562	Medio
La Paz	145-7	2,503	5.19	19.25	20.91	2.30	48.72	16.87	19.08	9.88	5.13	1.3652	Bajo
La Paz	146-1	2,303	3.78	14.97	18.45	2.25	58.69	16.48	10.92	71.07	9.21	1.5735	Bajo
Polotitlán	004-7	1,917	3.40	8.85	15.52	2.18	30.07	0.00	0.78	0.98	3.24	-0.5180	Alto
Polotitlán	008-5	262	3.61	5.26	9.50	2.03	35.50	0.00	0.00	0.00	9.43	-0.6909	Alto
Polotitlán	009-A	396	2.16	9.78	18.22	2.30	32.82	0.00	14.14	0.00	0.00	-0.2461	Alto
Polotitlán	010-2	306	4.00	10.45	13.02	2.07	35.20	0.00	0.00	0.00	4.69	-0.4513	Alto
Rayón	005-9	3,946	5.06	16.99	14.42	2.33	30.72	3.83	0.66	0.66	1.91	-0.0525	Alto
Rayón	006-3	4,180	3.56	17.91	11.63	2.31	28.43	2.52	0.99	0.77	6.19	-0.2191	Alto
Rayón	007-8	153	3.19	16.28	12.36	2.31	31.33	0.00	0.00	0.00	5.56	-0.3668	Alto
Rayón	008-2	138	5.81	18.18	13.58	0.00	60.87	0.00	0.00	0.00	0.00	0.1606	Medio
Rayón	009-7	60	10.53	17.65	28.57	2.50	21.67	0.00	45.45	0.00	0.00	1.3599	Bajo
Rayón	010-A	113	0.00	11.11	7.69	2.29	38.39	12.00	0.00	0.00	12.20	-0.2967	Alto
San Antonio la Isla	004-1	2,804	3.79	12.24	13.24	2.20	40.09	4.68	0.97	13.23	5.10	-0.0404	Alto
San Antonio la isla	005-6	4,125	4.11	13.16	13.62	2.32	34.38	4.72	0.92	6.90	4.07	-0.1070	Alto
San Antonio la Isla	006-0	5,261	5.22	16.15	16.33	2.30	34.65	6.03	0.95	5.09	9.34	0.2424	Medio
San Antonio la Isla	007-5	271	4.85	15.07	13.58	2.23	40.71	17.65	8.82	32.35	12.63	1.0131	Bajo
San Antonio la Isla	008-A	64	9.09	16.67	25.81	3.40	21.31	0.00	25.00	83.33	0.00	1.4679	Bajo
San Antonio la Isla	009-4	2,641	0.53	9.19	3.26	0.00	21.59	0.00	0.00	0.00	3.05	-1.1811	Muy alto
San Antonio la Isla	010-7	3,611	0.57	9.40	2.60	0.00	24.07	4.93	0.00	0.64	4.06	-0.9699	Muy alto
San Antonio la Isla	011-1	2,119	0.29	10.18	1.86	0.00	23.24	0.00	0.00	0.94	3.72	-1.1726	Muy alto
San Felipe del Progreso	014-2	1,884	4.45	19.76	14.18	2.12	41.84	1.30	1.74	3.26	2.04	0.0654	Medio
San Felipe del Progreso	029-9	287	2.45	15.94	8.47	0.00	35.19	0.00	0.00	0.00	0.00	-0.5675	Alto
San Felipe del Progreso	030-1	686	5.94	12.74	14.78	2.10	35.18	0.00	3.27	3.92	0.00	-0.1551	Alto
San Felipe del Progreso	031-6	137	5.94	26.92	13.54	0.00	38.24	0.00	0.00	0.00	5.00	0.2647	Medio
San Felipe del Progreso	032-0	503	4.03	7.94	14.94	2.17	36.47	3.01	0.00	0.00	5.15	-0.3457	Alto
San Felipe del Progreso	038-8	415	3.58	13.51	16.17	2.05	50.12	4.21	0.00	5.26	3.47	0.0599	Medio
San Felipe del Progreso	047-7	262	4.12	11.59	10.13	2.29	41.98	4.62	9.23	4.62	0.00	-0.0892	Alto
San Felipe del Progreso	048-1	176	4.17	14.29	10.91	2.25	36.57	0.00	0.00	0.00	5.00	-0.3600	Alto
San Felipe del Progreso	041-A	4,101	25.94	34.56	52.61	3.35	18.46	29.02	71.10	45.25	10.17	5.6670	Muy bajo
San Felipe del Progreso	042-4	3,374	11.73	18.93	29.54	3.02	35.25	10.04	41.16	31.68	7.07	2.2940	Muy bajo
San Felipe del Progreso	034-A	1,513	8.58	12.76	26.80	2.44	33.69	4.69	3.52	16.42	4.54	0.6987	Medio
San Felipe del Progreso	037-3	2,224	11.55	14.02	28.73	2.63	31.26	4.63	8.45	17.71	2.48	1.0474	Bajo
San Felipe del Progreso	044-3	3,549	16.37	20.59	39.87	2.98	36.72	13.10	85.20	35.88	6.27	3.9739	Muy bajo
San Felipe del Progreso	045-8	1,993	15.77	27.34	51.61	2.81	36.19	8.16	11.05	36.05	0.58	2.8095	Muy bajo
San Felipe del Progreso	046-2	2,831	14.80	23.86	46.14	2.84	37.66	9.04	14.29	28.39	1.39	2.5235	Muy bajo
San Felipe del Progreso	049-6	96	21.88	14.29	46.03	2.19	56.84	0.00	0.00	100.00	0.00	2.8839	Muy bajo
San Felipe del Progreso	033-5	2,667	10.70	17.91	30.56	3.04	30.27	9.29	58.33	24.04	6.16	2.4002	Muy bajo
San Felipe del Progreso	039-2	3,043	23.22	22.01	49.84	3.50	34.84	10.25	74.55	19.01	11.25	4.3539	Muy bajo
San Felipe del Progreso	036-9	5,414	26.36	26.29	51.35	3.18	35.47	11.01	86.93	61.93	4.38	5.3094	Muy bajo
San Felipe del Progreso	026-5	5,905	21.12	28.65	47.40	3.24	34.80	8.60	64.01	58.97	2.15	4.3289	Muy bajo
San Felipe del Progreso	028-4	4,925	11.47	21.98	32.01	2.78	35.42	11.66	38.44	29.11	6.83	2.4323	Muy bajo
San Felipe del Progreso	043-9	1,429	16.20	33.71	41.60	2.99	32.89	15.36	67.24	76.79	11.98	4.5522	Muy bajo
San Martín de las Pirámides	004-6	1,729	2.05	13.00	11.57	2.18	49.22	1.87	0.00	1.64	1.89	-0.3392	Alto
San Martín de las Pirámides	005-0	2,044	2.46	13.14	11.71	2.16	49.00	1.79	0.60	1.59	3.19	-0.2824	Alto
San Martín de las Pirámides	013-5	3,673	3.00	12.35	14.20	2.25	47.72	3.00	1.22	3.11	4.70	-0.1248	Alto
San Martín de las Pirámides	014-A	2,837	1.49	12.34	8.72	2.15	46.14	0.72	0.43	1.87	2.98	-0.5345	Alto
San Martín de las Pirámides	015-4	2,066	2.61	12.04	12.73	2.20	52.31	1.99	0.80	0.00	3.83	-0.2368	Alto
San Martín de las Pirámides	016-9	463	1.29	11.63	10.78	2.20	52.70	3.81	6.67	28.57	4.52	0.0442	Alto
San Mateo Atenco	005-8	9,637	6.12	16.50	15.79	2.46	35.62	3.34	4.12	46.43	2.60	0.5487	Medio
San Mateo Atenco	006-2	7,605	2.71	12.61	11.02	2.27	41.08	1.23	1.05	44.23	1.47	-0.0536	Alto
San Mateo Atenco	007-7	4,794	4.45	14.46	13.55	2.31	32.43	2.51	2.40	17.43	3.83	-0.0286	Alto
San Mateo Atenco	009-6	3,175	3.11	13.22	11.65	2.22	38.54	2.46	1.74	11.88	1.19	-0.2412	Alto
San Mateo Atenco	010-9	3,993	2.42	16.09	10.49	2.32	33.68	2.06	1.49	38.06	1.86	-0.0664	Alto
San Mateo Atenco	011-3	4,753	3.36	14.50	10.20	2.23	32.52	2.07	2.44	20.56	2.61	-0.2011	Alto
San Mateo Atenco	012-8	3,507	4.49	17.31	13.43	2.41	38.68	2.53	1.54	19.10	2.46	0.1137	Medio
San Mateo Atenco	013-2	3,050	3.32	14.07	11.85	2.27	26.79	1.80	0.69	45.29	3.05	-0.0558	Alto
San Mateo Atenco	014-7	4,284	0.62	5.74	3.80	0.00	27.22	1.09	0.00	1.42	4.56	-1.1398	Muy alto
San Mateo Atenco	018-5	3,891	3.15	13.58	12.04	2.34	33.18	2.35	1.34	13.31	3.45	-0.2458	Alto
San Mateo Atenco	020-2	1,374	4.88	13.86	16.46	2.40	32.46	3.68	4.41	6.25	1.02	0.0184	Alto
San Mateo Atenco	024-0	892	3.19	18.58	11.67	2.29	31.76	5.05	3.54	23.23	3.90	0.1233	Medio
San Mateo Atenco	030-6	3,162	3.09	14.10	12.19	2.35	36.65	2.23	1.11	11.42	2.06	-0.2328	Alto
San Mateo Atenco	031-0	3,638	3.55	16.14	12.79	2.29	39.76	3.75	5.51	8.51	3.31	0.0458	Alto
San Mateo Atenco	032-5	2,610	3.24	12.62	12.06	2.28	39.02	2.73	1.71	11.26	5.05	-0.1850	Alto
San Mateo Atenco	035-9	4,470	3.02	15.41	10.41	2.24	40.08	1.69	1.89	54.22	2.19	0.1564	Medio
San Mateo Atenco	036-3	2,306	1.15	12.86	5.52	0.00	28.71	3.07	0.51	15.53	2.71	-0.6253	Alto
San Mateo Atenco	037-8	559	3.23	9.03	13.18	2.23	39.78	5.74	0.00	34.43	5.80	0.0231	Alto
San Mateo Atenco	038-2	190	0.00	17.07	9.77	2.11	22.11	0.00	0.00	32.56	10.11	-0.3939	Alto
San Mateo Atenco	039-7	4,200	3.13	12.36	11.38	2.17	34.77	3.01	2.61	14.23	2.84	-0.2407	Alto
San Simón de Guerrero	003-6	1,022	3.78	11.74	15.81	2.54	9.52	2.55	2.92	0.00	3.47	-0.4866	Alto
Santo Tomás	003-3	423	3.86	5.68	17.70	3.27	11.96	0.00	0.00	0.00	0.00	-0.7856	Alto
Santo Tomás	004-8	343	5.26	7.59	27.51	2.93	13.17	3.37	0.00	3.37	3.88	-0.1277	Alto
Soyaniquilpan de Juárez	003-0	1,339	3.97	12.42	15.96	2.38	24.40	1.73	2.31	1.73	2.19	-0.3271	Alto
Soyaniquilpan de Juárez	006-4	441	1.64	12.15	13.47	2.06	23.01	0.00	0.00	0.00	0.00	-0.7280	Alto
Soyaniquilpan de Juárez	007-9	428	6.09	7.32	20.22	2.20	20.05	2.78	18.52	2.78	3.66	0.1071	Medio
Soyaniquilpan de Juárez	008-3	426	3.64	15.46	26.90	2.45	29.41	4.81	30.77	4.81	2.25	0.8240	Medio
Soyaniquilpan de Juárez	009-8	380	3.09	8.91	18.33	2.40	26.05	0.00	20.21	3.19	2.70	-0.1053	Alto
Soyaniquilpan de Juárez	010-0	781	3.10	10.67	13.43	2.03	22.69	0.00	12.12	2.02	1.64	-0.4105	Alto
Soyaniquilpan de Juárez	011-5	369	2.94	11.39	15.50	2.39	29.32	0.00	7.87	0.00	3.42	-0.3426	Alto
Soyaniquilpan de Juárez	012-A	58	0.00	0.00	26.19	2.55	36.21	0.00	0.00	18.75	10.71	-0.4165	Alto
Soyaniquilpan de Juárez	013-4	65	0.00	26.67	19.05	2.26	4.62	0.00	16.67	0.00	0.00	-0.0738	Alto
Sultepec	016-9	1,868	7.29	12.65	19.95	2.33	12.43	4.23	1.99	3.73	3.02	-0.0010	Alto
Sultepec	017-3	1,727	9.27	15.71	20.65	2.31	14.99	3.90	3.41	9.51	3.50	0.3499	Medio
Tecámac	030-6	4,229	3.57	15.90	15.28	2.28	51.61	1.94	0.58	0.87	3.50	0.0189	Alto

Municipio	Area geoestadística Básica	Población	% de población de 15 años o más analfabeta	% de población de 3 a 14 años que no asiste a la escuela	% de poblacion de 15 años y más con educación básica incompleta	Promedio de hijos nacidos vivos	% de población sin derechohabiencia a servicios de salud	% de viviendas particulares habitadas con piso de tierra	% de viviendas particulares habitadas que no disponen de drenaje	% de viviendas particulares habitadas que no disponen de agua entubada de la red pública	% de población desocupada	Indice de desarrollo social y humano	Grado de Desarrollo Social y Humano
Tecámac	031-0	3,963	2.31	14.69	8.99	2.17	53.88	1.02	0.00	1.23	4.74	-0.2935	Alto
Tecámac	032-5	2,683	2.70	15.15	10.92	2.15	46.37	0.58	0.43	1.01	5.05	-0.2828	Alto
Tecámac	033-A	2,949	2.77	15.07	13.75	2.32	49.77	1.71	0.81	0.67	5.47	-0.1272	Alto
Tecámac	046-7	223	5.13	7.84	10.88	2.15	47.73	0.00	0.00	0.00	0.00	-0.4448	Alto
Tecámac	073-4	95	0.00	0.00	6.25	0.00	56.84	0.00	0.00	0.00	11.36	-0.9410	Muy alto
Tecámac	074-9	555	5.80	15.97	16.11	2.28	70.73	0.00	0.00	0.00	5.63	0.3389	Medio
Tecámac	092-7	147	6.32	0.00	16.85	0.00	49.66	0.00	0.00	0.00	0.00	-0.4218	Alto
Tecámac	093-1	84	7.14	0.00	12.24	2.13	44.44	0.00	0.00	0.00	0.00	-0.5618	Alto
Tecámac	118-3	983	0.63	16.61	5.62	0.00	23.32	1.35	0.00	0.00	5.06	-0.7718	Alto
Tecámac	052-2	2,149	2.58	16.80	10.99	2.16	34.30	1.09	0.91	8.35	3.44	-0.2152	Alto
Tecámac	053-7	2,426	5.00	16.29	15.71	2.48	47.76	5.00	4.33	8.50	5.38	0.3679	Medio
Tecámac	056-0	2,231	3.30	11.22	13.57	2.32	52.60	3.15	0.50	2.48	4.85	-0.1200	Alto
Tecámac	057-5	2,527	3.12	19.81	14.26	2.30	51.42	2.61	0.00	3.69	5.41	0.1435	Medio
Tecámac	058-A	4,239	3.80	15.28	12.74	2.34	47.72	2.09	0.48	1.81	5.54	-0.0689	Alto
Tecámac	059-4	2,479	2.94	16.98	13.58	2.48	48.28	1.75	0.00	0.64	6.74	-0.0566	Alto
Tecámac	060-7	3,160	2.54	12.87	10.81	2.13	49.29	2.37	0.00	2.37	3.31	-0.2921	Alto
Tecámac	061-1	2,699	4.05	15.02	13.49	2.31	53.27	4.10	0.00	1.37	5.05	0.0754	Medio
Tecámac	038-2	5,237	3.89	12.83	17.68	2.56	54.75	3.77	1.89	16.80	3.92	0.2793	Medio
Tecámac	090-8	35	0.00	0.00	17.39	0.00	54.29	0.00	0.00	0.00	0.00	-0.7724	Alto
Tecámac	091-2	72	0.00	13.64	17.02	2.64	58.33	0.00	0.00	82.35	0.00	0.4152	Medio
Tecámac	037-8	3,889	4.60	19.06	17.93	2.47	55.59	3.96	1.56	4.90	3.88	0.4424	Medio
Tecámac	062-6	4,024	2.89	16.46	13.77	2.30	52.16	3.49	1.40	2.09	2.21	0.0192	Alto
Tecámac	063-0	4,866	2.31	15.17	13.93	2.36	52.28	2.26	0.81	1.53	2.16	-0.1159	Alto
Tecámac	064-5	2,288	2.29	10.44	11.41	2.16	45.92	0.51	0.69	0.69	4.72	-0.4573	Alto
Tecámac	065-A	1,766	3.67	13.36	15.69	2.37	49.05	3.02	2.16	4.54	4.15	0.0362	Alto
Tecámac	075-3	160	6.06	12.00	23.66	2.22	56.60	9.76	46.34	39.02	0.00	1.8212	Bajo
Tecámac	076-8	45	28.13	0.00	46.43	2.56	77.78	40.00	0.00	80.00	0.00	4.3388	Muy bajo
Tecámac	077-2	417	4.00	9.68	19.01	2.37	68.17	10.00	23.00	39.00	5.80	1.2204	Bajo
Tecámac	078-7	114	0.00	25.00	14.47	2.53	28.57	0.00	0.00	0.00	0.00	-0.3278	Alto
Tecámac	079-1	70	0.00	22.22	22.73	3.17	63.24	0.00	0.00	0.00	0.00	0.2070	Medio
Tecámac	094-6	94	0.00	10.71	13.46	2.34	50.00	13.04	17.39	13.04	16.67	0.5322	Medio
Tecámac	122-A	51	0.00	0.00	0.00	0.00	58.33	0.00	0.00	0.00	0.00	-1.2477	Muy alto
Tecámac	009-6	2,716	0.46	6.56	2.80	0.00	47.80	0.00	0.00	0.00	3.45	-0.9937	Muy alto
Tecámac	010-9	4,068	0.71	9.05	4.78	2.08	41.70	0.80	0.00	0.00	5.93	-0.8454	Alto
Tecámac	011-3	5,013	0.81	9.59	5.27	0.00	44.26	0.97	0.00	0.52	6.24	-0.7648	Alto
Tecámac	012-8	4,376	0.46	8.14	3.80	0.00	46.02	3.22	0.00	0.41	4.11	-0.8049	Alto
Tecámac	013-2	4,963	0.97	7.88	5.55	0.00	39.03	0.65	0.00	0.00	5.41	-0.8842	Alto
Tecámac	017-0	3,424	2.22	12.92	10.26	2.11	50.07	1.40	0.35	0.70	4.07	-0.3533	Alto
Tecámac	018-5	4,196	2.74	13.75	11.78	2.19	50.50	1.19	0.36	0.91	7.26	-0.2086	Alto
Tecámac	019-A	1,840	2.03	10.87	9.71	2.19	43.01	0.00	1.52	0.87	3.99	-0.5530	Alto
Tecámac	020-2	3,026	3.91	14.29	13.39	2.30	52.93	1.14	0.00	7.33	4.02	0.0320	Alto
Tecámac	021-7	1,825	3.20	13.66	13.08	2.25	60.01	3.28	0.00	0.00	4.59	-0.0105	Alto
Tecámac	027-4	4,085	2.33	16.42	13.09	2.16	61.83	0.98	0.00	0.00	2.74	-0.0628	Alto
Tecámac	028-9	3,444	3.78	16.85	13.88	2.24	53.41	1.74	0.37	0.87	4.79	0.0454	Alto
Tecámac	029-3	2,530	2.68	11.19	13.94	2.17	54.06	1.01	0.00	0.00	6.34	0.2251	Alto
Tecámac	042-9	3,443	3.74	19.20	16.79	2.21	55.21	2.44	0.00	0.81	3.74	0.2305	Medio
Tecámac	048-6	483	1.10	7.53	6.07	0.00	53.75	2.33	0.00	0.00	6.13	-0.6419	Alto
Tecámac	051-8	4,420	4.62	15.56	16.98	2.26	55.49	2.49	1.91	1.05	7.18	0.2614	Medio
Tecámac	054-1	7,295	1.51	9.35	5.46	0.00	37.65	2.47	0.30	0.89	5.17	-0.7422	Alto
Tecámac	055-6	12,135	1.19	14.14	5.17	0.00	29.17	1.53	0.71	0.96	3.71	-0.7524	Alto
Tecámac	066-4	5,754	3.11	15.94	13.32	2.11	58.75	1.17	0.41	2.28	4.89	0.0068	Alto
Tecámac	067-9	4,518	1.93	13.71	11.07	2.10	54.23	0.79	0.00	0.35	2.34	-0.3298	Alto
Tecámac	068-3	3,327	3.80	15.18	13.82	2.24	49.50	2.93	0.00	0.73	4.62	-0.0194	Alto
Tecámac	069-8	3,204	2.46	13.78	11.88	2.08	45.90	1.00	0.38	0.00	6.44	-0.2979	Alto
Tecámac	070-0	1,834	3.74	18.76	16.52	2.33	47.09	0.66	0.00	0.00	3.79	0.0495	Medio
Tecámac	082-3	799	1.61	9.60	3.75	0.00	36.96	0.00	0.00	0.00	3.63	-0.9073	Alto
Tecámac	083-8	961	0.45	2.58	3.04	0.00	33.37	9.63	0.00	0.00	6.04	-0.8974	Alto
Tecámac	084-2	4,343	0.34	6.05	3.02	0.00	30.78	0.00	0.00	0.00	5.09	-1.1779	Muy alto
Tecámac	095-0	4,415	0.55	8.46	3.22	0.00	33.97	0.82	0.00	0.00	4.17	-1.0269	Muy alto
Tecámac	096-5	1,649	0.66	9.62	2.79	0.00	31.69	1.67	0.00	0.00	4.99	-0.9791	Muy alto
Tecámac	097-A	1,255	0.36	9.04	2.90	0.00	38.80	0.00	1.16	13.62	3.59	0.8732	Alto
Tecámac	098-4	62	0.00	0.00	11.90	0.00	62.90	0.00	0.00	0.00	0.00	-0.8422	Alto
Tecámac	099-9	8,544	0.47	11.28	3.71	0.00	30.53	1.01	0.00	0.79	4.07	-0.9509	Muy alto
Tecámac	100-3	8,842	0.87	11.15	4.12	0.00	29.56	0.17	0.00	0.13	5.64	-0.9445	Muy alto
Tecámac	101-8	9,355	0.76	10.36	3.69	0.00	28.25	1.19	0.00	0.00	3.75	-0.9911	Muy alto
Tecámac	102-2	10,743	0.30	11.38	2.24	0.00	28.17	6.46	0.00	0.00	4.99	0.8286	Alto
Tecámac	103-7	8,574	0.28	9.40	2.54	0.00	26.12	7.65	0.00	0.00	3.80	-0.8789	Alto
Tecámac	104-1	10,757	0.48	10.94	2.96	0.00	24.35	2.57	0.00	0.00	3.39	-1.0098	Muy alto
Tecámac	105-6	6,160	0.58	9.91	3.02	0.00	27.55	1.24	0.00	0.00	4.10	-1.0397	Muy alto
Tecámac	106-0	3,575	0.13	8.09	1.52	0.00	35.50	0.00	0.00	0.00	2.44	-1.1510	Muy alto
Tecámac	107-5	5,809	0.54	13.30	3.32	0.00	27.59	0.00	0.00	0.00	2.82	-0.9821	Muy alto
Tecámac	108-A	3,575	0.31	10.24	2.09	0.00	31.82	0.30	0.00	0.00	4.67	-1.0550	Muy alto
Tecámac	110-7	11,257	0.67	13.27	3.90	0.00	28.75	1.58	0.00	0.09	2.94	-0.8855	Alto
Tecámac	111-1	8,660	0.92	16.41	3.94	0.00	23.70	1.31	0.00	0.00	3.09	-0.8302	Alto
Tecámac	112-6	8,564	0.70	15.56	3.09	0.00	20.21	4.81	0.00	0.00	3.48	-0.8052	Alto
Tecámac	113-0	20,183	0.31	13.27	2.66	0.00	24.84	0.57	0.00	0.05	3.40	-1.0202	Muy alto
Tecámac	114-5	4,732	0.48	14.89	2.91	0.00	39.16	2.39	0.00	0.00	3.61	-0.7252	Alto
Tecámac	115-A	1,235	0.45	17.19	3.27	0.00	20.58	1.00	0.00	0.00	5.68	0.8694	Alto
Tecámac	116-4	5,672	0.57	13.05	2.81	0.00	20.73	1.05	0.00	0.00	3.23	-1.0359	Muy alto
Tecámac	117-9	46	9.68	0.00	15.38	2.87	77.50	0.00	0.00	0.00	0.00	0.0603	Medio
Tecámac	123-4	315	0.00	13.64	5.21	0.00	14.42	4.67	0.00	0.00	2.60	-0.9290	Muy alto
Tecámac	124-9	171	3.57	22.64	12.38	0.00	59.65	7.50	0.00	65.00	7.81	1.0331	Bajo
Tecámac	125-3	40	0.00	0.00	0.00	2.17	15.00	0.00	0.00	0.00	0.00	-1.7208	Muy alto
Tecámac	014-7	1,793	3.28	11.11	10.91	2.04	50.87	1.96	0.00	0.00	2.61	-0.3380	Alto
Tecámac	015-1	3,551	3.58	13.43	14.44	2.46	48.86	0.82	0.00	0.35	6.37	-0.1378	Alto
Tecámac	016-6	3,718	3.59	14.79	15.45	2.45	51.85	2.61	0.00	0.00	7.67	0.0467	Medio
Tecámac	024-0	4,790	4.49	14.92	17.20	2.49	53.96	1.53	0.00	0.34	5.73	0.1269	Medio
Tecámac	025-5	5,113	3.84	15.70	17.79	2.64	50.86	0.97	0.00	0.24	4.21	0.0535	Medio
Tecámac	026-A	5,229	4.35	16.25	16.10	2.40	57.58	3.10	0.33	0.98	7.39	0.2555	Medio
Tecámac	043-3	853	1.20	9.44	9.16	2.03	52.59	0.00	0.00	0.00	6.15	-0.5767	Alto
Tecámac	044-8	855	3.35	16.52	14.99	2.31	63.96	2.90	1.45	7.25	2.18	0.2405	Medio
Tecámac	045-2	3,777	3.55	12.83	13.89	2.08	51.90	2.59	0.00	0.56	5.41	-0.0887	Alto
Tecámac	071-5	2,514	5.81	9.03	18.97	2.46	48.66	0.95	0.00	0.00	8.00	0.0208	Alto
Tecámac	072-A	2,529	3.99	16.81	15.91	2.36	58.12	2.29	0.00	0.09	8.24	0.2165	Medio
Tecámac	081-9	210	2.63	11.11	12.61	2.43	58.19	0.00	0.00	0.00	6.15	0.2638	Alto
Tecámac	119-8	319	2.58	13.73	14.97	2.91	48.90	9.33	0.00	5.33	3.33	0.1347	Medio
Tecámac	120-0	139	8.89	19.05	20.22	2.30	45.65	0.00	8.57	40.00	0.00	0.9366	Medio
Tecámac	126-8	3,260	0.72	17.02	4.67	0.00	30.29	3.20	0.00	0.00	5.72	-0.6299	Alto
Tecámac	087-6	4,464	3.20	14.32	14.01	2.13	52.34	5.44	0.38	0.95	4.99	0.0534	Medio
Tecámac	088-0	3,370	5.93	15.10	21.64	2.30	52.54	7.35	0.40	1.34	6.07	0.5750	Medio

Municipio	Área geoestadística Básica	Población	% de población de 15 años o más analfabeta	% de población de 3 a 14 años que no asiste a la escuela	% de población de 15 años y más con educación básica incompleta	Promedio de hijos nacidos vivos	% de población sin derecho-habiencia a servicios de salud	% de viviendas particulares habitadas con piso de tierra	% de viviendas particulares habitadas que no disponen de drenaje	% de viviendas particulares habitadas que no disponen de agua entubada de la red pública	% de población desocupada	Índice de desarrollo social y humano	Grado de Desarrollo Social y Humano
Tecámac	089-5	2,989	5.16	15.30	17.65	2.28	53.73	7.03	0.00	1.22	7.69	0.4237	Medio
Tecámac	109-4	4,238	2.84	14.46	12.92	2.06	55.00	8.06	0.30	0.50	8.85	0.1654	Medio
Tejupilco	011-0	4,722	5.77	11.16	17.66	2.40	25.30	0.67	0.00	1.00	2.69	-0.2718	Alto
Tejupilco	020-A	2,247	12.04	16.93	23.25	2.47	28.04	1.63	0.00	6.16	3.40	0.6141	Medio
Tejupilco	037-5	3,145	13.17	19.09	26.89	2.81	28.16	6.58	1.23	39.54	3.75	1.3647	Bajo
Tejupilco	042-6	2,562	6.14	12.02	16.81	2.22	28.37	1.29	0.00	0.48	3.00	-0.1904	Alto
Tejupilco	043-0	4,017	6.80	13.09	17.55	2.33	25.02	0.92	0.00	2.77	2.28	-0.1276	Alto
Tejupilco	044-5	1,428	9.56	13.33	22.91	2.74	23.22	0.87	0.00	0.00	7.09	0.2346	Medio
Tejupilco	045-A	1,441	8.78	15.11	22.41	2.52	25.87	0.83	0.00	5.26	3.74	0.2587	Medio
Tejupilco	046-4	1,644	4.78	11.28	16.77	2.47	23.48	1.00	0.00	1.74	3.54	-0.3514	Alto
Tejupilco	047-9	2,423	5.78	11.79	16.05	2.24	24.38	2.78	1.47	24.35	4.49	0.0188	Alto
Tejupilco	053-4	183	10.57	16.33	28.69	2.49	30.05	0.00	0.00	16.67	0.00	0.6732	Medio
Tejupilco	054-9	244	4.07	6.45	17.37	2.10	20.90	0.00	0.00	0.00	4.21	-0.6087	Alto
Tejupilco	057-2	140	9.41	11.54	17.95	2.16	22.86	0.00	0.00	24.14	9.62	0.2215	Medio
Tejupilco	058-7	901	6.45	11.49	18.36	2.41	23.42	1.87	0.00	2.34	2.52	-0.1638	Alto
Tejupilco	059-1	86	11.76	0.00	24.00	2.75	28.92	0.00	0.00	47.62	0.00	0.3363	Medio
Tejupilco	061-9	85	22.22	36.36	45.28	2.75	42.35	0.00	0.00	0.00	0.00	2.5801	Muy bajo
Tejupilco	062-3	65	8.51	0.00	18.18	2.27	33.85	0.00	0.00	0.00	0.00	0.4098	Alto
Tejupilco	063-8	30	0.00	0.00	0.00	0.00	0.00	0.00	0.00	0.00	0.00	-1.8846	Muy alto
Tejupilco	064-2	149	6.31	14.81	18.35	0.00	26.85	0.00	0.00	10.81	7.25	0.0349	Alto
Tejupilco	065-7	119	6.76	0.00	12.68	0.00	21.85	0.00	0.00	0.00	0.00	-0.8211	Alto
Tejupilco	039-4	982	31.74	17.67	56.51	3.87	47.45	6.23	7.00	6.61	2.93	3.4448	Muy bajo
Tejupilco	040-7	699	19.41	11.54	44.26	3.55	42.12	2.34	0.00	6.07	0.00	1.6911	Bajo
Tejupilco	041-1	847	25.29	22.11	48.74	3.56	40.73	5.73	3.96	5.73	2.41	2.7666	Muy bajo
Temamatla	004-8	84	0.00	0.00	6.78	0.00	39.29	0.00	0.00	0.00	14.29	1.0819	Muy alto
Temamatla	005-2	81	0.00	0.00	19.57	0.00	34.57	0.00	20.00	0.00	0.00	-0.5331	Alto
Temamatla	006-7	2,687	3.16	12.20	11.36	2.14	31.56	2.63	1.17	2.48	2.08	-0.4320	Alto
Temamatla	007-1	894	3.13	12.81	11.93	2.26	35.50	4.87	0.00	0.00	3.13	-0.3052	Alto
Temamatla	008-6	1,887	2.83	13.41	13.16	2.11	28.24	3.19	0.00	0.00	3.10	-0.4080	Alto
Temascalapa	016-8	1,121	4.88	13.21	17.97	2.39	56.45	2.03	5.42	6.10	2.90	0.2862	Medio
Temascalapa	017-2	2,307	3.20	13.74	15.66	2.25	43.99	1.76	0.71	3.88	2.84	-0.1337	Alto
Temascalapa	033-1	1,221	4.05	10.16	16.89	2.35	54.40	1.24	2.79	22.29	3.38	0.1435	Medio
Temascalapa	034-6	1,656	2.02	14.57	13.24	2.23	49.48	1.22	1.95	1.22	6.03	-0.1770	Alto
Temascalapa	020-4	1,433	3.58	14.60	15.40	2.20	50.73	1.36	3.27	5.72	2.00	0.0264	Alto
Temascalapa	021-9	1,985	4.02	14.00	16.61	2.21	44.55	1.85	1.03	1.03	3.88	-0.0396	Alto
Temascalapa	030-8	47	0.00	0.00	0.00	0.00	53.19	0.00	0.00	0.00	0.00	-1.3039	Muy alto
Temascalapa	028-0	81	8.47	35.71	18.97	2.33	48.15	0.00	0.00	0.00	0.00	0.9281	Medio
Temascalapa	037-A	1,945	8.31	14.29	26.31	2.58	54.83	3.83	9.46	4.95	3.58	0.9208	Medio
Temascalapa	038-4	1,853	5.36	8.77	21.82	2.49	54.76	2.03	2.71	1.58	1.41	0.1602	Medio
Temascalapa	043-5	1,253	5.90	13.92	18.36	2.65	45.87	5.02	5.59	3.68	5.38	0.3945	Medio
Temascalapa	044-A	1,717	7.69	15.27	23.35	2.79	48.42	6.83	6.34	6.83	1.02	0.7858	Medio
Temascalapa	011-5	2,373	4.32	16.30	20.19	2.53	62.95	6.51	10.68	13.52	6.08	0.8531	Medio
Temascalapa	018-7	1,393	4.77	14.88	17.63	2.67	57.64	5.28	2.05	4.40	8.40	0.4387	Medio
Temascalapa	019-1	1,724	5.17	15.16	20.56	2.59	59.56	4.82	4.82	21.69	15.53	0.8544	Medio
Temascalapa	032-7	48	0.00	0.00	22.22	2.87	58.33	28.57	28.57	71.43	0.00	1.6174	Bajo
Temascalapa	036-5	156	3.96	20.45	21.43	3.08	48.39	11.43	0.00	0.00	6.78	0.7025	Medio
Temascalapa	029-5	507	10.88	13.42	27.33	3.06	46.55	10.66	24.59	98.36	10.38	2.4310	Muy bajo
Temascalapa	040-1	2,027	5.75	14.34	20.97	2.64	52.08	4.57	4.57	14.29	5.67	0.6013	Medio
Temascalapa	041-6	2,157	6.00	16.77	21.35	2.54	55.31	9.45	5.48	47.45	9.58	1.2701	Bajo
Temascalapa	042-0	1,090	3.58	20.36	17.53	2.24	48.54	4.48	2.61	13.81	6.72	0.4794	Medio
Temascalcingo	018-4	1,322	13.76	15.48	33.33	3.17	37.88	5.71	15.00	9.29	10.84	1.6448	Bajo
Temascalcingo	019-9	1,189	15.78	17.47	34.86	3.28	34.37	5.69	13.41	6.50	6.53	1.7429	Bajo
Temascalcingo	020-1	1,421	7.27	10.31	24.80	2.66	29.28	4.26	11.55	5.47	6.96	0.4998	Medio
Temascalcingo	021-6	1,151	5.22	13.64	16.95	2.35	41.73	1.13	6.02	6.02	3.07	0.1120	Medio
Temascalcingo	022-0	2,609	7.44	11.67	21.90	2.45	33.27	2.20	12.52	5.08	3.46	0.4123	Medio
Temascalcingo	025-4	1,059	4.27	9.83	13.85	2.48	33.05	1.52	0.00	0.00	3.21	-0.4155	Alto
Temascalcingo	026-9	1,411	2.97	8.56	11.78	2.19	32.67	0.00	2.01	1.15	5.32	-0.5883	Alto
Temascalcingo	027-3	1,958	4.36	9.66	13.92	2.16	35.74	1.21	3.23	2.42	2.62	-0.3173	Alto
Temascalcingo	029-2	305	11.94	0.00	27.23	2.76	19.47	7.46	8.96	4.48	0.00	0.4115	Medio
Temascalcingo	038-1	214	8.57	9.84	24.81	2.90	33.64	0.00	11.36	0.00	4.23	0.3818	Medio
Temascalcingo	040-9	51	9.68	0.00	40.00	2.94	17.65	0.00	30.77	0.00	0.00	0.7416	Medio
Temascalcingo	035-8	1,547	14.72	23.43	35.26	3.37	51.95	4.09	16.62	12.53	20.48	2.2947	Muy bajo
Temascalcingo	036-2	2,758	14.12	18.69	32.71	3.05	44.81	4.41	13.39	5.51	2.72	1.6218	Bajo
Temascalcingo	037-7	200	23.33	37.50	39.83	3.37	53.50	9.30	55.81	13.95	0.00	4.1918	Muy bajo
Temascalcingo	031-A	3,192	18.58	18.88	36.58	2.92	46.07	20.67	80.40	47.42	42.49	4.7808	Muy bajo
Temascalcingo	032-4	3,586	23.62	19.40	40.06	2.98	48.67	20.95	60.66	23.37	8.00	4.2675	Muy bajo
Temascalcingo	039-6	176	17.71	15.94	42.11	2.91	34.29	31.25	81.25	81.25	0.00	4.8441	Muy bajo
Temascalcingo	033-9	1,895	27.88	25.22	54.16	2.90	47.04	16.43	11.90	7.37	0.00	3.7947	Muy bajo
Temascalcingo	034-3	1,851	30.84	19.01	59.29	3.58	43.19	16.71	38.08	10.14	0.00	4.4432	Muy bajo
Temascaltepec	007-3	2,334	2.98	13.43	14.06	2.19	16.45	1.30	0.00	1.30	6.19	-0.5194	Alto
Temascaltepec	014-3	199	3.76	10.42	8.59	2.09	13.57	0.00	0.00	0.00	0.00	-0.8929	Alto
Temoaya	007-0	3,301	5.96	13.66	19.54	2.29	36.38	10.35	1.91	0.54	1.30	0.3635	Medio
Temoaya	030-A	4,744	17.56	21.14	40.94	2.76	26.09	20.15	31.94	4.91	2.85	2.8938	Muy bajo
Temoaya	031-4	4,330	7.66	14.72	26.38	2.64	39.43	11.61	9.83	1.78	4.94	1.0025	Medio
Temoaya	013-6	3,766	4.84	9.53	22.73	2.33	28.59	6.96	3.87	1.68	2.65	0.1080	Medio
Temoaya	027-8	5,753	9.09	14.81	29.46	2.56	40.27	10.83	19.22	21.21	7.74	1.5567	Bajo
Temoaya	028-2	1,321	17.65	20.67	45.14	2.95	27.49	28.74	10.34	1.53	2.64	2.8818	Muy bajo
Temoaya	029-7	3,799	15.11	23.16	41.69	2.87	36.32	32.80	11.03	2.18	3.36	2.9613	Muy bajo
Temoaya	008-5	1,982	8.55	20.57	31.34	2.85	35.35	18.48	6.84	1.77	11.72	1.6243	Bajo
Temoaya	016-A	2,885	10.19	20.71	36.44	2.83	38.29	17.37	2.93	0.91	5.21	1.7198	Bajo
Temoaya	017-4	902	12.07	17.69	36.31	2.66	32.22	20.96	18.56	1.80	7.72	2.1479	Muy bajo
Temoaya	018-9	968	11.33	25.00	37.45	3.03	39.11	19.57	10.33	0.00	10.59	2.2540	Muy bajo
Temoaya	032-9	303	17.71	20.35	41.95	3.31	45.54	24.00	14.00	0.00	6.19	2.9077	Muy bajo
Temoaya	033-3	2,604	0.29	12.40	2.09	0.00	19.96	1.39	0.00	0.00	2.56	1.1013	Muy alto
Tenancingo	005-9	5,059	3.93	14.69	17.78	2.38	47.99	3.21	1.21	0.69	4.85	0.1107	Medio
Tenancingo	006-3	2,866	4.12	11.39	14.88	2.28	55.43	2.27	0.00	2.55	1.50	-0.0706	Alto
Tenancingo	007-8	4,299	4.17	12.77	16.69	2.38	50.97	1.71	0.29	2.57	2.74	-0.0171	Alto
Tenancingo	011-4	481	6.90	12.15	14.50	2.23	64.30	0.00	0.00	2.52	1.55	0.1412	Medio
Tenancingo	013-3	669	4.37	11.90	14.00	2.29	53.60	0.00	0.00	0.00	0.00	-0.2055	Alto
Tenancingo	016-7	800	10.34	17.59	23.70	2.68	51.75	14.66	13.61	4.19	5.90	1.5424	Bajo
Tenancingo	039-8	4,544	3.70	14.13	13.76	2.22	45.68	2.59	0.38	2.87	2.78	-0.1124	Alto
Tenancingo	035-A	2,865	6.23	19.60	27.89	2.64	42.70	27.65	19.21	26.49	2.42	2.0896	Muy bajo
Tenancingo	008-2	3,782	6.84	16.75	26.54	2.45	75.46	7.11	2.03	3.93	0.39	1.0621	Bajo
Tenancingo	020-3	1,573	13.49	25.46	38.10	2.60	65.14	26.75	11.85	21.58	0.00	3.0626	Muy bajo
Tenancingo	024-1	1,066	8.45	17.88	28.46	2.63	69.98	11.06	4.81	16.35	0.00	1.5013	Bajo
Tenancingo	033-0	276	6.55	25.27	26.67	2.43	82.61	5.26	0.00	0.00	0.00	1.2571	Bajo
Tenancingo	029-4	3,180	4.06	10.33	17.13	2.44	50.73	5.61	1.70	2.48	3.26	0.0805	Medio
Tenancingo	040-0	3,832	4.32	16.04	15.92	2.31	46.31	2.14	0.00	8.35	4.43	0.1054	Medio
Tenancingo	028-A	3,536	10.68	14.29	26.50	2.64	34.73	8.94	4.10	13.42	5.38	1.0380	Bajo
Tenancingo	041-5	4,855	4.14	17.20	13.64	2.34	41.79	3.40	0.63	1.79	2.67	-0.0062	Alto

Municipio	Area geoestadística Básica	Población	% de población de 15 años o más analfabeta	% de población de 3 a 14 años que no asiste a la escuela	% de población de 15 años y más con educación básica incompleta	Promedio de hijos nacidos vivos	% de población sin derechohabiencia a servicios de salud	% de viviendas particulares habitadas con piso de tierra	% de viviendas particulares habitadas que no disponen de drenaje	% de viviendas particulares habitadas que no disponen de agua entubada de la red pública	% de población desocupada	Indice de desarrollo social y humano	Grado de Desarrollo Social y Humano
Tenango del Aire	006-0	298	2.86	16.90	17.53	2.17	47.95	5.48	0.00	5.48	3.85	0.1364	Medio
Tenango del Aire	007-5	164	2.46	0.00	11.11	2.05	42.07	0.00	0.00	0.00	0.00	-0.9309	Muy alto
Tenango del Aire	011-1	1,808	3.14	12.41	14.01	2.23	36.92	6.24	1.85	0.00	3.13	-0.1548	Alto
Tenango del Aire	012-6	2,095	3.50	14.71	13.06	2.19	37.11	3.82	1.15	0.96	4.48	-0.2132	Alto
Tenango del Aire	013-0	1,419	2.68	10.27	16.23	2.21	38.39	2.56	3.13	0.85	4.85	-0.2507	Alto
Tenango del Aire	014-5	50	0.00	0.00	0.00	0.00	24.00	0.00	0.00	0.00	0.00	-1.6226	Muy alto
Tenango del Aire	015-A	81	0.00	12.50	30.00	2.39	41.98	0.00	0.00	42.11	0.00	0.2398	Medio
Tenango del Valle	014-6	3,460	4.81	13.85	11.52	2.12	41.74	3.11	0.50	1.37	5.15	-0.1216	Alto
Tenango del Valle	015-0	3,372	4.81	12.27	14.81	2.30	45.14	4.51	0.00	2.85	4.41	0.0071	Alto
Tenango del Valle	016-5	2,631	3.08	13.21	11.21	2.17	38.36	2.38	0.00	1.90	4.49	-0.3423	Alto
Tenango del Valle	019-9	5,067	2.88	14.48	12.57	2.23	38.84	3.12	0.41	7.30	3.34	-0.2009	Alto
Tenango del Valle	020-1	5,573	4.52	11.16	14.92	2.09	40.42	4.18	0.00	2.55	3.25	-0.1251	Alto
Tenango del Valle	024-A	575	2.96	11.82	12.97	2.05	30.78	8.62	2.59	3.45	0.00	-0.1910	Alto
Tenango del Valle	027-3	272	6.11	11.69	15.06	2.28	26.84	8.62	0.00	0.00	3.16	-0.0103	Alto
Tenango del Valle	031-A	315	5.91	10.38	10.93	2.37	38.46	0.00	0.00	14.08	3.57	-0.2459	Alto
Tenango del Valle	021-6	7,877	10.91	17.99	27.87	2.76	48.88	21.27	5.19	26.46	7.75	1.9746	Bajo
Tenango del Valle	022-0	2,547	10.94	15.63	25.95	2.95	51.90	20.46	5.87	54.63	11.02	2.1420	Muy bajo
Tenango del Valle	029-7	50	0.00	0.00	20.00	2.88	12.00	0.00	0.00	37.50	0.00	-0.8323	Alto
Tenango del Valle	032-4	607	9.52	20.83	23.80	2.46	45.14	16.55	21.58	56.12	12.94	2.2807	Muy bajo
Tenango del Valle	033-9	193	8.26	20.00	25.00	2.53	36.32	27.08	35.42	72.92	0.00	2.7485	Muy bajo
Tenango del Valle	028-8	3,433	10.33	14.84	25.21	2.47	42.61	8.50	4.31	0.92	2.49	0.9259	Medio
Tenango del Valle	026-9	3,175	6.60	11.85	24.25	2.59	48.06	4.85	1.08	1.88	2.07	0.4218	Medio
Tenango del Valle	012-7	3,338	17.07	18.63	26.92	2.51	52.15	7.37	0.56	0.56	3.78	1.2180	Bajo
Tenango del Valle	023-5	1,038	11.13	19.19	25.98	2.46	48.79	5.63	6.93	0.00	5.31	1.1837	Bajo
Tenango del Valle	025-4	293	8.99	25.00	28.88	2.48	63.36	14.29	10.71	0.00	3.64	1.8425	Bajo
Tenango del Valle	034-3	91	18.64	11.11	30.36	2.69	25.27	0.00	66.67	23.81	0.00	2.3953	Muy bajo
Tenango del Valle	035-8	106	17.39	13.33	28.99	2.34	78.30	30.77	26.97	0.00	0.00	3.0494	Muy bajo
Tenango del Valle	002-3	5,307	19.32	23.04	36.94	2.84	49.78	18.85	8.89	3.03	3.13	2.7020	Muy bajo
Tenango del Valle	007-6	5,571	4.73	14.05	16.46	2.31	45.15	5.29	1.27	2.91	13.46	0.2707	Medio
Tenango del Valle	017-A	3,754	8.10	13.24	23.20	2.37	53.48	11.34	2.77	3.02	1.93	0.8685	Medio
Tenango del Valle	018-4	3,001	9.37	13.42	25.09	2.48	49.23	13.53	1.09	2.18	1.89	1.0064	Medio
Tenango del Valle	005-7	5,590	3.21	12.44	13.40	2.23	37.92	3.39	0.59	0.74	3.52	-0.2724	Alto
Teoloyucan	004-A	7,490	2.97	15.45	12.14	2.24	50.16	7.77	9.02	2.38	2.15	0.0617	Medio
Teoloyucan	005-4	1,309	3.60	16.47	14.98	2.35	52.95	1.31	0.00	0.00	3.96	0.6088	Alto
Teoloyucan	006-9	7,199	4.77	16.67	16.72	2.43	45.81	3.72	1.55	0.36	4.93	0.1800	Medio
Teoloyucan	008-8	5,871	3.36	13.53	12.87	2.44	58.15	2.24	12.62	4.95	2.49	0.1955	Medio
Teoloyucan	009-2	5,004	3.67	15.33	14.96	2.19	56.05	3.57	2.05	4.19	3.95	0.1635	Medio
Teoloyucan	015-8	3,420	3.55	15.80	13.60	2.36	54.03	2.67	6.61	2.80	1.95	0.1301	Medio
Teoloyucan	016-2	1,400	2.94	18.21	10.07	2.37	54.95	1.33	3.99	0.00	3.48	0.0305	Alto
Teoloyucan	017-7	5,306	3.54	14.75	16.48	2.36	57.21	2.21	0.71	0.63	2.87	0.0784	Medio
Teoloyucan	018-1	6,372	2.86	15.11	10.30	2.23	47.35	0.85	0.46	0.72	2.40	-0.3057	Alto
Teoloyucan	019-6	4,676	3.51	27.59	12.23	2.29	49.91	2.54	2.03	0.51	3.56	0.0071	Alto
Teoloyucan	020-9	304	6.57	12.94	18.56	2.78	51.66	4.62	53.85	6.15	8.27	1.4554	Bajo
Teoloyucan	021-3	420	2.25	13.71	13.78	2.23	45.91	2.97	0.00	0.00	4.27	-0.2197	Alto
Teoloyucan	076-6	187	2.92	16.53	10.00	2.04	48.31	0.00	0.00	0.00	0.00	-0.5234	Alto
Teoloyucan	030-2	2,237	4.13	12.39	13.50	2.43	56.15	2.86	26.53	1.63	2.75	0.4740	Medio
Teoloyucan	007-3	6,404	4.21	15.50	16.10	2.34	58.61	2.86	18.56	3.33	3.85	0.5901	Medio
Teotihuacan	008-5	722	5.05	11.54	17.06	2.18	54.24	3.57	4.76	36.90	14.44	0.6388	Medio
Teotihuacán	013-6	5,211	4.09	16.75	14.37	2.30	42.27	1.63	0.78	15.56	3.04	0.0655	Medio
Teotihuacán	018-9	3,075	1.85	12.05	10.90	2.18	40.70	0.65	0.00	2.86	5.68	-0.4847	Alto
Teotihuacán	019-3	3,180	2.98	12.63	10.69	2.16	40.19	1.29	0.51	2.19	5.55	-0.3777	Alto
Teotihuacán	020-6	2,760	2.33	14.97	9.35	2.12	42.79	0.56	0.00	7.79	6.51	-0.3325	Alto
Teotihuacán	021-0	3,031	2.15	12.90	13.72	2.18	39.29	1.24	0.79	15.93	6.31	-0.2103	Alto
Teotihuacán	022-5	1,927	2.45	10.33	11.03	2.20	41.58	0.78	0.78	1.76	3.70	-0.5009	Alto
Teotihuacán	024-4	524	0.00	17.20	0.00	0.00	0.00	0.00	0.00	0.00	0.00	1.3255	Muy alto
Teotihuacán	025-9	162	7.96	12.50	15.60	0.00	37.97	0.00	0.00	0.00	0.00	-0.0718	Alto
Teotihuacan	026-3	327	2.38	10.64	11.56	2.28	36.79	4.00	4.00	9.33	3.15	-0.2945	Alto
Teotihuacán	027-8	265	0.00	19.30	0.00	2.16	0.00	0.00	0.00	0.00	0.00	-1.2574	Muy alto
Teotihuacán	029-7	967	3.51	12.96	12.83	2.22	47.90	2.16	0.00	1.30	2.65	-0.2048	Alto
Teotihuacán	031-4	584	6.82	9.36	19.35	2.31	36.77	9.63	2.96	29.63	3.96	0.5571	Medio
Teotihuacán	033-2	3,243	3.84	14.61	18.12	2.50	42.27	1.08	1.63	7.45	3.37	0.0221	Alto
Teotihuacán	009-A	259	0.00	4.60	6.17	2.08	42.17	0.00	0.00	0.00	0.00	-1.0875	Muy alto
Teotihuacán	010-2	721	4.33	14.63	15.20	2.36	38.55	5.08	0.00	38.98	3.56	0.3141	Medio
Teotihuacán	011-7	690	2.57	14.63	12.58	2.46	38.60	1.75	1.75	19.88	6.94	-0.0897	Alto
Teotihuacán	005-1	3,145	1.89	12.56	11.30	2.12	36.06	1.34	1.47	8.97	13.45	-0.3048	Alto
Teotihuacán	012-1	219	0.00	0.00	16.36	2.10	47.89	0.00	0.00	33.33	15.38	0.4006	Alto
Teotihuacán	014-0	2,988	4.82	14.05	15.07	2.30	43.30	2.14	0.86	1.57	6.40	0.0028	Alto
Teotihuacán	015-5	7,221	3.64	11.02	12.97	2.23	42.17	2.80	0.56	9.35	6.27	-0.1703	Alto
Teotihuacan	028-2	277	4.44	14.10	17.24	2.23	34.20	4.17	4.17	30.56	11.54	0.3891	Medio
Teotihuacan	016-A	2,149	2.65	7.37	11.49	2.36	39.84	1.30	0.93	0.93	6.73	-0.5383	Alto
Teotihuacán	017-4	3,211	2.77	9.34	12.90	2.17	39.75	2.56	0.90	10.38	13.15	-0.2714	Alto
Teotihuacán	030-A	23	23.08	0.00	100.00	2.67	65.22	0.00	57.14	0.00	0.00	4.4527	Muy bajo
Tepetlaoxtoc	006-3	2,031	4.25	14.32	15.53	2.28	40.03	2.59	1.00	0.00	5.58	-0.0532	Alto
Tepetlaoxtoc	007-8	1,043	2.06	12.55	10.73	2.03	43.26	5.16	3.17	10.32	2.81	-0.1777	Alto
Tepetlaoxtoc	008-2	1,051	2.71	14.22	12.98	2.24	34.54	2.67	0.00	0.00	1.71	-0.3621	Alto
Tepetlaoxtoc	013-3	647	2.74	11.29	12.42	2.13	40.19	0.00	0.00	5.16	6.16	-0.4117	Alto
Tepetlaoxtoc	014-8	674	1.81	12.06	14.17	2.31	36.87	1.80	0.00	0.00	7.16	-0.4570	Alto
Tepetlaoxtoc	015-2	612	3.96	7.87	18.02	2.39	37.42	5.63	1.88	0.00	8.61	-0.0785	Alto
Tepetlaoxtoc	016-7	65	0.00	13.04	10.81	0.00	53.85	0.00	0.00	23.53	0.00	0.3466	Alto
Tepetlaoxtoc	010-A	2,588	3.28	11.15	15.56	2.29	45.09	7.15	1.66	4.64	2.18	-0.1731	Alto
Tepetlaoxtoc	011-4	1,502	2.77	15.87	17.52	2.31	52.85	3.69	2.46	5.54	6.25	0.2181	Medio
Tepetlaoxtoc	012-9	1,338	3.13	10.61	16.54	2.23	54.09	2.55	1.59	3.50	5.16	-0.0333	Alto
Tepetlaoxtoc	017-1	205	4.13	13.33	13.33	2.40	59.51	0.00	7.84	80.39	5.48	0.7826	Medio
Tepetlaoxtoc	019-0	128	3.06	0.00	9.57	0.00	50.78	0.00	0.00	37.93	0.00	0.5144	Alto
Tepetlaoxtoc	018-6	3,495	6.56	15.37	19.64	2.54	47.97	7.44	15.38	20.84	4.05	0.9634	Medio
Tepetlixpa	003-7	4,679	4.14	17.46	17.68	2.30	58.12	14.72	9.67	20.14	11.38	1.1475	Bajo
Tepetlixpa	005-6	2,056	3.18	15.70	18.71	2.22	63.76	20.13	17.53	18.64	13.83	1.4841	Bajo
Tepetlixpa	006-0	2,633	6.31	20.20	19.46	2.34	57.66	11.54	10.19	16.47	5.84	1.2254	Bajo
Tepetlixpa	007-5	3,802	3.93	19.14	16.42	2.29	53.06	10.88	8.27	17.41	3.55	0.8173	Medio
Tepetlixpa	011-1	64	15.91	0.00	40.00	2.65	26.56	0.00	35.71	0.00	0.00	1.3459	Bajo
Tepetlixpa	008-A	1,006	7.33	19.01	18.57	2.41	66.57	16.19	4.05	21.46	3.83	1.3914	Bajo
Tepetlixpa	009-4	1,276	4.30	12.00	18.32	2.44	53.72	6.01	11.71	25.23	10.14	0.7018	Medio
Tepetlixpa	010-7	42	0.00	0.00	15.38	3.79	42.86	0.00	30.00	0.00	0.00	-0.3726	Alto
Tepotzotlán	009-1	498	3.55	11.11	10.76	2.30	45.75	2.42	0.00	0.00	3.92	-0.3526	Alto
Tepotzotlán	010-4	3,972	2.46	12.29	10.18	0.00	38.42	1.24	0.31	2.59	7.56	-0.4245	Alto
Tepotzotlán	011-9	2,786	2.73	14.88	13.31	2.21	40.04	0.00	0.00	1.05	5.57	-0.3107	Alto
Tepotzotlán	016-1	921	2.83	10.81	9.74	2.01	37.49	0.00	0.00	1.53	6.13	-0.5594	Alto
Tepotzotlán	017-6	3,181	3.97	14.36	12.32	2.21	38.59	0.64	0.89	1.14	5.34	-0.2519	Alto
Tepotzotlán	019-5	1,510	3.71	14.37	13.00	2.17	33.96	0.00	0.00	0.00	3.36	-0.3734	Alto
Tepotzotlán	020-8	1,932	1.63	11.70	9.37	0.00	41.38	0.56	0.56	1.69	4.46	-0.5659	Alto

Municipio	Área geoestadística Básica	Población	% de población de 15 años o más analfabeta	% de población de 3 a 14 años que no asiste a la escuela	% de población de 15 años y más con educación básica incompleta	Promedio de hijos nacidos vivos	% de población sin derecho-habiencia a servicios de salud	% de viviendas particulares habitadas con piso de tierra	% de viviendas particulares habitadas que no disponen de drenaje	% de viviendas particulares habitadas que no disponen de agua entubada de la red pública	% de población desocupada	Índice de desarrollo social y humano	Grado de Desarrollo Social y Humano
Tepotzotlán	021-2	3,404	2.99	12.29	14.08	2.29	43.67	0.72	0.00	1.20	3.00	-0.3179	Alto
Tepotzotlán	022-7	2,850	3.48	14.86	14.65	2.29	39.26	1.55	0.00	1.13	4.11	-0.1903	Alto
Tepotzotlán	023-1	6,027	3.49	16.49	14.70	2.33	41.07	1.50	0.82	1.97	5.67	-0.0756	Alto
Tepotzotlán	024-6	3,192	2.37	10.97	9.28	0.00	44.21	0.59	0.36	2.38	4.77	-0.5060	Alto
Tepotzotlan	025-0	1,472	0.98	7.25	5.71	0.00	28.69	0.00	0.00	0.00	5.79	-1.0312	Muy alto
Tepotzotlán	026-5	5,725	0.52	8.55	4.45	0.00	31.40	0.54	0.00	0.00	5.39	-1.0126	Muy alto
Tepotzotlán	040-5	558	3.78	17.98	11.62	2.36	38.41	7.50	3.33	8.33	9.36	0.2347	Medio
Tepotzotlán	041-A	20	0.00	0.00	0.00	3.00	60.00	0.00	0.00	0.00	0.00	-1.2295	Muy alto
Tepotzotlan	033-5	3,369	6.00	15.75	17.73	2.30	55.48	3.97	3.72	8.05	2.09	0.4685	Medio
Tepotzotlan	027-A	3,203	3.43	14.50	12.13	2.19	43.93	3.83	3.42	46.86	4.39	0.3169	Medio
Tepotzotlán	028-4	2,851	3.99	16.96	13.10	2.26	43.31	2.60	2.60	18.93	4.29	0.1532	Medio
Tepotzotlán	029-9	2,756	4.06	12.62	13.17	2.29	44.51	4.43	3.05	24.58	8.90	0.2108	Medio
Tepotzotlan	036-9	148	0.00	15.27	14.12	2.44	51.35	0.00	0.00	20.00	7.14	-0.1493	Alto
Tepotzotlan	030-1	4,025	5.72	18.08	17.46	2.42	46.58	4.55	4.66	19.58	3.65	0.5783	Medio
Tepotzotlán	031-6	2,835	3.83	13.14	14.41	2.14	49.18	3.48	3.92	15.24	3.26	0.1354	Medio
Tepotzotlán	032-0	2,423	4.34	18.09	15.39	2.32	48.96	3.92	5.79	14.14	3.62	0.4037	Medio
Tepotzotlan	038-8	182	5.17	13.46	10.62	0.00	46.93	0.00	0.00	31.11	0.00	-0.0072	Alto
Tepotzotlán	039-2	204	2.21	12.50	15.63	2.12	44.78	6.98	0.00	34.88	0.00	0.1752	Medio
Tepotzotlan	042-4	117	0.00	8.82	4.69	0.00	43.86	0.00	17.24	89.66	0.00	0.1313	Medio
Tepotzotlan	045-8	3,494	6.71	19.87	20.61	2.40	53.14	6.28	3.33	3.72	10.56	0.8500	Medio
Tepotzotlán	046-2	3,709	4.08	17.68	15.54	2.40	52.01	3.15	1.39	27.58	4.68	0.4260	Medio
Tepotzotlán	043-9	3,584	5.49	22.77	18.80	2.33	46.92	6.30	1.82	1.70	4.51	0.6226	Medio
Tepotzotlán	044-3	3,679	4.36	17.80	15.72	2.43	42.05	4.28	1.07	2.97	3.98	0.1587	Medio
Tequixquiac	014-A	5,436	3.56	13.09	16.47	2.39	60.18	1.21	2.43	4.78	11.99	0.2006	Medio
Tequixquiac	015-4	3,382	3.98	18.99	18.47	2.37	62.92	2.44	5.11	10.45	4.94	0.5714	Medio
Tequixquiac	016-0	2,704	4.25	17.88	18.32	2.52	58.11	2.76	1.99	24.69	5.50	0.5761	Medio
Tequixquiac	017-3	2,193	2.18	11.37	14.07	2.32	54.04	1.79	0.54	0.89	5.09	-0.2173	Alto
Tequixquiac	018-8	3,280	2.87	12.45	15.93	2.34	59.28	1.86	2.86	1.61	7.20	0.0559	Medio
Tequixquiac	019-2	3,044	2.72	15.27	18.71	2.47	53.96	3.23	2.95	9.40	11.95	0.3375	Medio
Tequixquiac	020-5	510	3.52	11.51	15.32	2.31	62.75	0.00	4.84	62.90	9.05	0.6105	Medio
Tequixquiac	021-A	522	6.39	8.09	23.15	2.58	63.20	0.00	12.20	4.07	10.95	0.5857	Medio
Tequixquiac	022-4	1,550	3.94	17.33	19.90	2.67	57.48	6.28	6.02	7.59	19.07	0.7984	Medio
Tequixquiac	026-2	55	0.00	25.00	25.00	2.58	43.64	0.00	76.92	69.23	0.00	2.2479	Muy bajo
Tequixquiac	006-5	810	3.53	13.27	24.09	2.49	67.99	3.47	6.44	54.95	1.58	0.9853	Medio
Tequixquiac	007-A	684	4.72	19.05	25.50	2.54	65.69	4.46	7.64	45.86	10.61	1.3578	Bajo
Tequixquiac	008-4	1,074	4.09	13.79	25.74	2.67	68.72	3.05	5.34	16.03	3.21	0.7441	Medio
Tequixquiac	009-9	1,763	4.04	15.45	23.67	2.63	61.99	2.12	3.30	25.94	4.50	0.6868	Medio
Tequixquiac	010-1	1,193	4.52	12.12	27.84	2.53	60.52	4.44	9.56	20.14	0.72	0.8289	Medio
Tequixquiac	011-6	823	5.27	11.79	27.89	2.55	58.69	2.42	5.80	40.58	4.37	0.9228	Medio
Tequixquiac	023-9	58	8.11	0.00	31.25	2.46	67.24	0.00	38.46	46.15	0.00	1.4666	Bajo
Tequixquiac	025-8	50	0.00	0.00	22.86	2.10	44.00	0.00	0.00	0.00	0.00	-0.7214	Alto
Texcaltitlán	005-8	2,648	5.46	12.39	17.65	2.57	21.98	3.02	2.57	7.21	6.53	-0.0559	Alto
Texcalyacac	004-0	1,811	2.78	15.81	15.22	2.21	37.04	4.39	0.69	0.00	3.13	-0.1187	Alto
Texcalyacac	005-5	1,765	7.89	10.38	14.79	2.27	37.82	3.17	0.00	0.00	6.75	-0.3065	Alto
Texcalyacac	006-A	1,047	3.80	19.34	16.42	2.09	24.21	9.73	1.56	3.11	3.13	0.1945	Medio
Texcoco	010-3	5,170	3.08	12.02	10.46	2.19	44.60	1.44	0.23	2.73	3.13	-0.3736	Alto
Texcoco	023-0	4,702	3.34	15.26	12.05	2.35	62.48	5.60	1.38	5.69	4.20	0.2022	Medio
Texcoco	024-5	6,128	4.82	16.42	16.32	2.38	65.69	1.95	1.08	0.43	8.37	0.3672	Medio
Texcoco	025-A	6,607	4.28	17.86	15.90	2.28	68.74	1.83	0.65	1.89	6.43	0.3758	Medio
Texcoco	026-4	3,659	1.37	11.84	9.49	0.00	42.13	1.48	0.37	2.64	4.33	-0.5020	Alto
Texcoco	027-9	5,940	7.49	9.60	9.13	0.00	46.49	0.88	0.20	0.75	3.94	-0.5382	Alto
Texcoco	029-8	4,812	2.83	11.17	12.16	2.16	52.64	1.31	0.26	2.45	5.32	-0.2594	Alto
Texcoco	030-0	105	0.00	0.00	8.67	2.32	52.48	0.00	0.00	54.17	0.00	-0.5863	Alto
Texcoco	048-0	3,897	2.34	11.78	8.79	2.07	41.29	0.51	1.63	15.04	3.32	-0.4144	Alto
Texcoco	049-5	3,283	3.65	10.98	12.08	2.17	41.79	1.55	0.36	5.61	3.22	-0.3197	Alto
Texcoco	050-8	344	6.61	11.63	17.41	2.09	56.42	6.17	0.00	11.11	9.79	0.4952	Medio
Texcoco	053-1	781	4.36	12.94	12.75	2.25	56.31	1.69	5.65	11.86	2.62	0.1241	Medio
Texcoco	054-6	531	2.49	17.27	11.14	2.30	54.55	0.00	0.00	48.62	3.02	0.2257	Medio
Texcoco	055-0	559	5.25	10.94	16.71	2.60	47.76	0.00	2.29	48.85	1.85	0.3271	Medio
Texcoco	059-9	964	2.75	15.98	9.04	0.00	41.10	1.19	0.00	0.00	4.91	-0.3630	Alto
Texcoco	060-1	1,702	3.12	13.38	14.06	2.33	47.67	4.39	1.46	26.34	1.76	0.1320	Medio
Texcoco	061-6	410	6.45	8.41	15.36	2.18	37.38	0.00	0.00	24.49	0.00	-0.1068	Alto
Texcoco	074-3	33	0.00	0.00	20.00	0.00	48.48	0.00	0.00	0.00	0.00	-0.7578	Alto
Texcoco	078-1	3,917	1.61	7.87	7.51	0.00	42.32	0.00	0.00	0.46	3.72	-0.7875	Alto
Texcoco	079-6	3,822	1.11	10.80	5.74	0.00	43.87	0.67	0.00	0.86	4.93	-0.7189	Alto
Texcoco	080-9	5,750	4.69	14.34	14.08	2.18	47.78	1.37	0.36	4.40	6.50	0.0060	Alto
Texcoco	081-3	4,534	1.34	11.28	6.06	0.00	43.13	0.61	0.00	0.61	3.97	-0.7026	Alto
Texcoco	082-8	2,857	1.23	8.10	6.01	0.00	41.47	0.00	0.36	0.00	5.03	-0.8408	Alto
Texcoco	083-2	3,935	1.27	9.03	6.80	0.00	37.23	0.27	0.37	0.00	6.93	-0.7981	Alto
Texcoco	084-7	1,358	0.49	9.88	2.87	0.00	34.50	0.00	0.00	0.00	4.49	-1.0136	Muy alto
Texcoco	093-6	3,501	1.07	13.62	5.31	0.00	37.97	0.00	0.00	0.00	3.84	-0.7525	Alto
Texcoco	094-0	2,393	0.96	10.19	4.91	0.00	34.65	0.00	0.00	0.00	7.27	-0.8779	Alto
Texcoco	095-5	1,610	1.14	11.59	6.57	0.00	36.23	0.00	0.00	0.00	7.00	-0.7571	Alto
Texcoco	103-1	212	4.44	6.90	11.45	2.27	56.40	0.00	0.00	6.67	3.49	-0.3097	Alto
Texcoco	130-9	4,494	1.27	12.32	5.27	0.00	49.62	1.43	0.00	0.00	3.03	-0.6134	Alto
Texcoco	131-3	4,494	1.58	10.21	5.65	0.00	46.65	0.55	0.00	0.00	4.70	-0.6942	Alto
Texcoco	132-8	3,502	2.11	15.64	8.89	2.06	40.31	0.69	0.00	2.54	4.41	-0.4316	Alto
Texcoco	133-2	3,275	0.85	13.26	3.38	0.00	20.06	2.15	2.58	37.85	5.57	-0.5561	Alto
Texcoco	134-7	2,175	1.04	11.46	4.12	2.02	25.27	0.00	0.00	0.00	6.84	-0.9629	Muy alto
Texcoco	135-1	1,263	0.78	5.73	5.14	2.26	29.20	0.00	0.00	0.00	6.29	-1.0993	Muy alto
Texcoco	136-6	832	1.53	5.93	4.93	0.00	22.65	0.00	0.00	1.59	3.89	-1.1360	Muy alto
Texcoco	137-0	1,289	0.24	6.98	0.70	0.24	4.28	0.00	0.00	0.00	0.00	-1.5742	Muy alto
Texcoco	144-0	215	0.00	16.07	13.97	0.00	58.96	0.00	0.00	84.00	4.82	0.4821	Medio
Texcoco	145-5	110	10.81	25.00	19.72	2.22	83.64	0.00	0.00	24.00	0.00	1.3514	Bajo
Texcoco	105-0	5,675	4.96	16.14	17.26	2.28	53.51	3.95	2.71	61.19	5.12	0.8575	Medio
Texcoco	112-0	198	9.92	14.81	21.01	2.40	71.79	0.00	0.00	18.60	0.00	0.8240	Medio
Texcoco	113-5	239	13.10	31.17	36.11	2.51	54.81	8.20	21.31	19.67	8.00	2.6469	Muy bajo
Texcoco	142-1	1,259	3.77	17.21	16.82	2.26	59.55	7.46	5.08	96.95	4.72	1.3379	Bajo
Texcoco	087-0	2,531	2.87	14.04	12.15	2.12	48.22	1.43	3.33	10.46	2.51	-0.1127	Alto
Texcoco	104-6	658	2.33	5.70	12.06	2.21	54.41	0.00	5.45	13.94	1.42	-0.3479	Alto
Texcoco	114-A	279	5.70	8.57	18.32	2.17	51.25	0.00	4.23	7.04	3.36	0.0609	Medio
Texcoco	115-4	187	2.13	20.59	12.41	0.00	61.96	0.00	0.00	12.73	4.21	0.1326	Medio
Texcoco	117-3	116	0.00	11.43	0.00	0.00	49.14	0.00	0.00	14.81	6.25	-0.7738	Alto
Texcoco	077-7	5,667	2.55	15.05	14.30	2.27	54.40	3.48	1.41	31.63	4.94	0.2791	Medio
Texcoco	089-A	2,297	3.51	10.53	16.90	2.28	63.40	3.75	2.29	4.17	4.88	0.1604	Medio
Texcoco	090-2	2,935	2.48	11.08	15.28	2.37	59.80	2.24	1.92	3.99	5.38	0.0343	Alto
Texcoco	022-6	3,063	7.80	20.71	20.71	2.50	71.14	14.31	19.19	33.66	2.06	1.9027	Bajo
Texcoco	072-4	2,444	6.59	19.44	24.72	2.56	79.98	12.90	35.70	14.41	1.22	2.0929	Muy bajo
Texcoco	073-9	729	8.24	13.62	21.46	2.24	75.17	18.92	29.73	81.76	5.93	2.6011	Muy bajo
Texcoco	098-9	283	6.04	17.50	18.29	2.62	68.09	19.05	30.16	61.90	6.73	2.2611	Muy bajo

Municipio	Area geoestadística Básica	Población	% de población de 15 años o mas analfabeta	% de poblacion de 3 a 14 años que no asiste a la escuela	% de población de 15 años y más con educación básica incompleta	Promedio de hijos nacidos vivos	% de población sin derecho-habiencia a servicios de salud	% de viviendas particulares habitadas con piso de tierra	% de viviendas particulares habitadas que no disponen de drenaje	% de viviendas particulares habitadas que no disponen de agua entubada de la red pública	% de población desocupada	Indice de desarrollo social y humano	Grado de Desarrollo Social y Humano
Texcoco	066-9	3,033	4.52	17.10	12.14	2.34	49.10	2.22	3.61	6.94	5.65	0.1462	Medio
Texcoco	067-3	1,627	5.00	16.09	15.70	2.43	67.86	3.81	2.54	6.35	3.04	0.4563	Medio
Texcoco	068-8	1,977	4.03	13.10	12.74	2.34	62.15	1.95	3.03	8.87	4.70	0.1286	Medio
Texcoco	139-A	96	5.00	0.00	9.09	2.49	60.64	0.00	20.00	30.00	7.89	0.1227	Medio
Texcoco	147-4	15	0.00	0.00	0.00	2.50	100.00	0.00	0.00	75.00	0.00	-0.1450	Alto
Texcoco	033-4	2,268	2.33	10.82	8.40	0.00	52.68	1.48	1.48	1.85	2.98	-0.4193	Alto
Texcoco	034-9	5,860	4.83	12.82	16.12	2.30	57.18	1.61	0.84	3.70	5.23	0.1259	Medio
Texcoco	047-6	3,273	1.19	10.62	5.08	0.00	44.56	0.45	0.00	0.34	3.55	-0.7610	Alto
Texcoco	056-5	2,211	5.96	16.33	18.68	2.31	52.85	2.36	1.27	5.25	3.85	0.3756	Medio
Texcoco	057-A	3,008	4.45	11.46	14.33	2.33	54.10	0.70	0.00	13.07	5.76	0.0072	Alto
Texcoco	102-7	2,002	4.20	13.22	14.25	2.23	47.32	5.19	0.00	0.00	6.00	0.0239	Alto
Texcoco	108-4	614	2.87	20.43	13.48	2.47	67.16	0.00	0.00	88.68	3.85	0.9170	Medio
Texcoco	109-9	1,073	3.19	10.60	13.97	2.17	47.35	1.97	0.00	0.00	9.25	-0.2131	Alto
Texcoco	118-8	215	2.03	11.67	9.42	2.22	48.84	0.00	0.00	0.00	7.00	-0.4730	Alto
Texcoco	128-1	92	0.00	0.00	10.42	2.60	39.19	0.00	0.00	23.81	0.00	-0.9399	Muy alto
Texcoco	138-5	487	5.92	14.19	13.79	2.14	46.61	4.20	0.00	92.44	2.17	0.8641	Medio
Texcoco	140-2	382	3.33	9.01	13.19	2.26	54.09	4.17	0.00	96.88	1.96	0.6231	Medio
Texcoco	149-3	1,134	3.20	12.78	13.15	2.17	44.84	7.07	2.47	99.65	3.70	0.8320	Medio
Texcoco	062-0	1,927	3.12	11.23	12.59	2.21	53.06	1.47	2.11	2.53	1.34	-0.2268	Alto
Texcoco	063-5	1,576	2.76	9.44	12.08	2.11	55.34	1.09	0.00	3.28	4.21	-0.3122	Alto
Texcoco	064-A	1,045	2.55	7.96	12.64	2.16	53.97	0.00	1.19	3.95	0.93	-0.4220	Alto
Texcoco	065-4	2,368	2.80	11.70	10.82	2.10	51.98	1.52	1.68	3.54	3.33	-0.2711	Alto
Texcoco	129-6	20	0.00	0.00	0.00	3.43	70.00	0.00	0.00	0.00	0.00	-1.1203	Muy alto
Texcoco	150-6	128	0.00	0.00	9.20	2.15	63.78	0.00	0.00	13.79	7.02	-0.7103	Alto
Texcoco	088-5	2,683	4.68	19.13	16.49	2.50	65.04	7.49	8.36	3.31	1.13	0.7238	Medio
Texcoco	096-A	1,621	8.01	23.83	21.88	2.56	72.76	13.58	26.01	1.73	0.76	1.8867	Bajo
Texcoco	097-4	712	5.29	17.02	17.63	2.63	70.19	7.64	8.92	6.37	1.22	0.8291	Medio
Texcoco	119-2	122	12.99	36.84	29.73	2.65	74.38	19.23	69.23	0.00	0.00	3.9113	Muy bajo
Texcoco	120-5	235	9.15	16.36	15.63	2.50	65.95	23.91	26.09	8.70	0.00	1.8816	Bajo
Texcoco	121-A	161	0.00	24.39	10.10	2.30	54.38	0.00	0.00	0.00	0.00	-0.1965	Alto
Texcoco	122-4	65	8.00	0.00	28.00	2.76	83.08	20.00	70.00	20.00	0.00	2.6432	Muy bajo
Texcoco	125-8	2,773	4.47	17.59	16.98	2.43	64.81	7.78	18.21	5.96	0.82	0.8931	Medio
Texcoco	075-8	1,162	2.05	17.76	14.69	2.11	51.26	1.81	0.00	2.54	7.59	0.0043	Alto
Texcoco	076-2	2,093	2.68	12.58	8.47	2.05	43.52	0.00	0.00	1.08	5.25	-0.4982	Alto
Texcoco	085-1	5,539	1.68	12.10	6.95	0.00	39.05	1.02	0.74	0.56	2.04	-0.6661	Alto
Texcoco	086-6	3,339	3.22	13.83	13.94	2.23	48.25	2.14	0.48	0.48	5.07	-0.1283	Alto
Texcoco	148-9	203	0.00	11.76	14.40	0.00	42.36	0.00	0.00	36.54	4.35	-0.2418	Alto
Texcoco	032-A	3,320	4.61	14.51	14.35	2.55	49.70	2.64	3.29	5.40	3.94	0.1154	Medio
Texcoco	051-2	905	3.63	14.88	14.03	2.43	56.92	6.09	4.57	13.71	1.43	0.3232	Medio
Texcoco	052-7	504	4.99	23.42	13.83	2.50	59.20	3.91	5.47	13.28	4.12	0.6768	Medio
Texcoco	058-4	209	4.00	9.09	19.31	2.33	44.71	6.12	12.24	0.00	6.76	0.2799	Medio
Texcoco	123-9	101	13.85	24.24	20.31	3.55	60.61	0.00	0.00	17.39	0.00	1.2365	Bajo
Texcoco	124-3	240	3.07	14.29	15.13	2.35	60.17	13.11	0.00	34.43	0.00	0.6603	Medio
Texcoco	069-2	2,709	2.70	10.31	12.31	2.23	50.07	3.37	2.02	0.84	5.31	-0.2255	Alto
Texcoco	070-5	5,172	3.95	13.70	12.69	2.30	49.02	1.98	0.43	1.98	4.10	-0.1183	Alto
Texcoco	071-A	6,950	2.60	12.97	10.30	2.18	50.12	2.47	1.29	2.70	2.75	-0.2664	Alto
Texcoco	101-2	258	1.90	8.54	7.33	2.46	72.48	0.00	0.00	0.00	9.68	-0.3553	Alto
Texcoco	127-7	107	4.62	29.03	13.33	2.88	51.40	0.00	0.00	80.77	0.00	1.0209	Bajo
Texcoco	141-7	379	0.00	11.32	12.93	2.12	61.11	4.85	0.00	0.00	0.00	-0.2886	Alto
Texcoco	126-2	5,082	0.77	7.93	8.63	0.00	40.41	1.24	0.29	8.29	3.67	-0.7115	Alto
Tezoyuca	004-0	2,257	3.66	13.97	14.59	2.27	54.45	3.37	3.01	16.67	6.50	0.2432	Medio
Tezoyuca	005-5	3,910	3.42	12.43	14.15	2.31	56.68	4.34	1.14	11.99	5.18	0.1306	Medio
Tezoyuca	006-A	113	0.00	0.00	3.37	0.00	67.26	0.00	0.00	10.71	0.00	-0.9571	Muy alto
Tezoyuca	011-0	2,677	1.43	14.04	8.29	0.00	50.45	1.59	1.91	2.23	5.23	-0.3589	Alto
Tezoyuca	012-5	3,118	2.16	14.26	10.49	2.21	50.26	1.23	0.55	0.96	4.89	-0.2941	Alto
Tezoyuca	013-A	4,199	3.10	15.41	15.76	2.28	56.62	3.96	1.19	15.92	4.25	0.2644	Medio
Tezoyuca	017-8	659	3.68	9.83	14.25	2.48	48.56	6.51	0.00	8.28	4.10	-0.0116	Alto
Tezoyuca	002-1	2,373	1.95	11.84	8.79	2.13	44.76	4.23	0.00	7.92	2.44	-0.3699	Alto
Tezoyuca	007-4	1,686	2.24	15.80	8.85	2.36	54.88	2.26	1.26	14.07	5.91	-0.0611	Alto
Tezoyuca	008-9	1,860	2.34	11.48	12.03	2.18	51.53	4.01	1.34	30.96	5.67	0.0702	Medio
Tezoyuca	014-4	15	0.00	0.00	0.00	0.00	100.00	0.00	0.00	100.00	0.00	0.0709	Medio
Tezoyuca	016-3	583	3.98	12.35	16.76	2.21	65.36	17.99	6.47	94.96	6.85	1.6691	Bajo
Tezoyuca	018-2	1,552	6.78	18.36	20.64	2.32	65.25	16.21	3.02	91.21	11.29	2.0541	Muy bajo
Tezoyuca	019-7	1,505	5.90	21.97	19.43	2.38	59.94	9.62	0.00	92.13	6.35	1.6720	Bajo
Tezoyuca	020-A	877	4.02	17.69	19.96	2.36	56.88	9.62	3.37	88.46	4.48	1.4021	Bajo
Tezoyuca	021-4	1,315	4.66	21.23	21.67	2.21	59.97	11.91	2.51	90.28	5.59	1.7395	Bajo
Tezoyuca	022-9	857	5.97	25.38	22.44	2.25	68.38	11.40	9.33	94.82	4.36	2.2148	Muy bajo
Tezoyuca	023-3	1,611	5.04	16.01	18.90	2.18	65.64	8.95	2.37	92.89	5.27	1.4836	Bajo
Tezoyuca	024-8	1,033	7.58	14.83	19.76	2.31	72.91	11.44	0.00	95.34	2.07	1.7443	Bajo
Tezoyuca	025-2	890	4.56	16.19	15.97	2.29	64.86	12.80	2.37	92.89	7.92	1.5320	Bajo
Tianguistenco	012-2	2,168	1.74	10.65	7.24	0.00	39.88	1.12	0.56	0.00	2.74	-0.6880	Alto
Tianguistenco	014-1	3,633	1.85	10.60	9.35	2.11	46.71	1.82	0.48	0.73	2.61	-0.5161	Alto
Tianguistenco	015-6	6,599	2.08	11.14	9.16	2.03	42.54	1.70	0.00	13.32	3.43	-0.4302	Alto
Tianguistenco	023-0	706	3.78	11.54	13.02	0.00	49.36	1.85	0.00	0.00	1.76	-0.2444	Alto
Tianguistenco	008-6	3,645	5.09	14.74	19.37	2.61	54.30	8.19	11.34	6.42	3.61	0.7162	Medio
Tianguistenco	036-8	5,978	3.45	11.33	12.76	2.30	50.99	4.16	0.00	8.72	7.48	-0.0358	Alto
Tianguistenco	037-2	1,698	5.02	9.27	13.82	2.19	42.76	5.08	3.81	2.03	6.92	-0.0148	Alto
Tianguistenco	004-8	5,925	5.02	12.94	16.28	2.33	48.29	10.39	1.23	1.88	2.83	0.3287	Medio
Tianguistenco	020-7	2,098	4.59	17.25	15.77	2.45	59.50	17.84	8.22	3.76	1.61	0.9530	Medio
Tianguistenco	021-1	2,002	6.10	16.13	15.72	2.23	55.28	16.11	8.41	4.57	4.42	0.9512	Medio
Tianguistenco	027-9	229	8.50	10.77	15.44	0.00	45.18	18.37	0.00	0.00	14.77	0.8187	Medio
Tianguistenco	028-3	63	17.07	23.08	26.47	2.59	90.48	0.00	0.00	21.43	0.00	1.9567	Bajo
Tianguistenco	029-8	325	8.53	22.34	18.63	2.49	57.85	20.37	14.81	7.41	4.39	1.7308	Bajo
Tianguistenco	031-5	331	4.59	11.70	13.86	2.21	60.91	15.15	12.12	10.61	0.00	0.7505	Medio
Tianguistenco	035-3	499	3.63	20.00	14.56	2.09	65.58	12.73	21.82	7.27	0.00	1.1016	Bajo
Tianguistenco	016-0	3,210	3.83	12.41	15.10	2.26	60.48	8.49	1.62	2.70	2.57	0.2739	Medio
Tianguistenco	017-5	2,933	4.73	12.29	17.51	2.30	59.31	6.78	3.39	0.46	4.66	0.3672	Medio
Tianguistenco	018-A	1,505	5.45	11.75	18.21	2.37	56.49	6.21	4.97	2.17	5.60	0.4239	Medio
Tianguistenco	025-A	1,567	5.11	11.86	18.28	2.29	58.07	11.73	5.28	10.56	9.42	0.7470	Medio
Tianguistenco	026-4	83	0.00	17.65	10.53	2.19	50.60	0.00	0.00	0.00	7.89	-0.3495	Alto
Tianguistenco	032-A	420	2.08	14.15	11.74	0.00	56.56	8.91	6.93	11.88	0.00	0.2390	Medio
Tianguistenco	033-4	242	8.72	19.30	19.76	2.18	70.66	32.00	32.00	54.00	4.35	2.9734	Muy bajo
Tianguistenco	034-9	127	6.33	21.43	26.32	2.34	78.74	31.03	31.03	10.34	0.00	2.6859	Muy bajo
Timilpan	004-5	710	3.20	15.13	16.47	2.07	22.96	0.00	0.00	8.84	0.00	-0.3629	Alto
Timilpan	008-3	135	5.05	9.68	22.83	2.44	30.37	0.00	0.00	0.00	0.00	-0.2231	Alto
Timilpan	009-8	93	9.38	14.29	30.16	2.78	8.60	0.00	26.67	0.00	0.00	0.7133	Medio
Timilpan	010-0	40	0.00	0.00	28.00	2.47	7.50	0.00	0.00	0.00	25.00	-0.6665	Alto
Tlalmanalco	005-7	4,495	2.38	12.75	10.57	2.15	32.15	3.55	0.64	5.82	4.34	-0.4042	Alto
Tlalmanalco	006-1	3,883	2.39	13.21	9.25	2.23	28.41	2.44	0.51	0.51	7.14	-0.5231	Alto
Tlalmanalco	018-4	1,644	3.53	15.59	12.34	2.20	30.05	3.85	1.28	0.00	5.31	-0.2208	Alto

Municipio	Area geoestadística Básica	Población	% de población de 15 años o más analfabeta	% de población de 3 a 14 años que no asiste a la escuela	% de población de 15 años y más con educación básica incompleta	Promedio de hijos nacidos vivos	% de población sin derecho-habiencia a servicios de salud	% de viviendas particulares habitadas con piso de tierra	% de viviendas particulares habitadas que no disponen de drenaje	% de viviendas particulares habitadas que no disponen de agua entubada de la red pública	% de población desocupada	Indice de desarrollo social y humano	Grado de Desarrollo Social y Humano
Tlalmanalco	019-9	991	3.58	15.28	10.46	2.05	35.52	3.13	0.00	0.00	6.14	-0.2656	Alto
Tlalmanalco	021-6	1.544	5.55	10.15	13.73	2.17	27.48	8.29	4.40	18.91	12.96	0.2245	Medio
Tlalmanalco	023-5	1,976	2.52	11.78	14.83	2.02	29.63	5.72	2.37	29.98	3.84	-0.0118	Alto
Tlalmanalco	035-8	253	4.19	7.35	16.98	0.00	38.89	31.58	0.00	0.00	3.23	0.7376	Medio
Tlalmanalco	014-6	802	7.50	19.69	18.67	2.58	41.65	19.37	6.28	12.04	3.72	1.2304	Bajo
Tlalmanalco	015-0	155	0.00	0.00	4.42	0.00	11.61	0.00	0.00	0.00	9.09	-1.5166	Muy alto
Tlalmanalco	016-5	916	2.28	7.07	9.49	2.13	36.20	5.13	1.71	0.00	6.40	-0.5306	Alto
Tlalmanalco	017-A	147	0.00	0.00	7.41	0.00	36.81	9.76	0.00	0.00	0.00	-0.9106	Alto
Tlalmanalco	020-1	107	5.26	0.00	6.94	0.00	32.69	11.11	0.00	0.00	0.00	-0.5730	Alto
Tlalmanalco	024-A	497	3.92	8.85	10.95	2.17	31.38	3.23	2.42	0.00	6.31	-0.4294	Alto
Tlalmanalco	025-4	2.250	2.39	13.25	11.22	2.34	30.39	6.42	1.86	0.68	8.60	-0.2535	Alto
Tlalmanalco	026-9	2,821	1.59	10.75	8.46	2.23	25.46	5.44	2.45	0.00	7.05	-0.5718	Alto
Tlalmanalco	027-3	3.703	1.68	13.26	8.36	2.11	29.83	6.62	2.82	0.00	4.64	-0.4185	Alto
Tlalmanalco	028-8	1,091	1.89	8.33	7.59	2.17	24.44	0.00	0.00	0.00	8.94	-0.8883	Alto
Tlalmanalco	029-2	726	1.77	8.62	8.29	2.13	17.46	0.00	0.00	0.00	9.72	-0.9325	Muy alto
Tlalmanalco	030-5	3,354	2.01	12.31	8.81	2.14	29.62	5.49	1.34	1.10	5.89	-0.4617	Alto
Tlalmanalco	031-A	3,384	3.87	13.59	12.18	2.24	36.88	4.18	0.00	0.37	3.74	-0.2223	Alto
Tlalmanalco	032-4	460	3.18	10.00	10.23	2.07	36.62	18.58	2.65	0.00	4.52	0.1306	Medio
Tlalmanalco	033-9	313	4.61	20.29	11.79	2.33	49.35	0.00	0.00	0.00	0.00	-0.0297	Alto
Tlalmanalco	034-3	147	0.00	0.00	6.38	2.21	47.22	0.00	0.00	0.00	0.00	-1.1784	Muy alto
Tlalnepantla de Baz	001-6	3.122	2.37	13.49	17.18	2.23	26.94	0.98	0.00	0.00	2.86	-0.4126	Alto
Tlalnepantla de Baz	002-0	9,027	2.21	16.22	13.88	2.08	34.05	2.34	0.24	1.68	2.96	-0.2861	Alto
Tlalnepantla de Baz	003-5	4,713	4.02	15.94	16.08	2.42	35.16	1.09	0.00	0.00	2.08	-0.1725	Alto
Tlalnepantla de Baz	004-A	4,196	4.25	15.88	14.07	2.21	30.40	0.44	0.00	0.00	6.86	-0.2390	Alto
Tlalnepantla de Baz	006-9	3,687	4.06	16.52	15.54	2.33	37.91	0.61	0.00	0.00	6.63	-0.1002	Alto
Tlalnepantla de Baz	007-3	3,852	4.77	17.01	16.93	2.36	39.61	0.57	0.00	0.00	5.31	-0.0256	Alto
Tlalnepantla de Baz	008-8	5,705	3.12	13.92	13.19	0.00	36.35	0.90	0.00	0.00	5.29	-0.3398	Alto
Tlalnepantla de Baz	009-2	577	0.00	7.63	1.10	0.00	21.65	0.00	0.00	0.00	4.63	-1.3116	Muy alto
Tlalnepantla de Baz	010-5	2,162	0.29	2.88	2.81	0.00	28.73	0.59	0.00	0.00	2.07	-1.3282	Muy alto
Tlalnepantla de Baz	011-A	2,045	0.31	8.26	2.69	0.00	26.86	1.56	0.00	0.00	5.18	-1.1042	Muy alto
Tlalnepantla de Baz	012-4	3,272	0.23	5.25	2.60	0.00	26.50	6.81	0.00	0.00	5.64	-1.0193	Muy alto
Tlalnepantla de Baz	013-9	3,631	2.92	14.16	11.88	2.02	37.01	0.67	0.00	0.57	5.29	-0.3800	Alto
Tlalnepantla de Baz	016-2	4,625	1.75	9.36	8.93	2.08	30.54	1.48	0.00	0.00	3.87	-0.7642	Alto
Tlalnepantla de Baz	017-7	3,626	2.70	13.44	11.26	2.24	35.95	1.75	0.00	0.44	5.45	-0.4083	Alto
Tlalnepantla de Baz	019-6	3,421	0.44	7.19	2.26	0.00	29.98	1.62	0.00	4.37	5.87	-1.0605	Muy alto
Tlalnepantla de Baz	020-9	3,383	1.82	10.98	8.58	0.00	35.43	0.94	0.00	0.00	5.16	-0.6685	Alto
Tlalnepantla de Baz	021-3	2,575	0.34	3.86	2.45	0.00	26.32	2.42	0.00	0.00	3.79	-1.2436	Muy alto
Tlalnepantla de Baz	022-8	1,853	0.00	3.98	1.40	0.00	22.67	1.91	0.00	0.00	4.14	-1.3476	Muy alto
Tlalnepantla de Baz	023-2	2,061	0.48	5.24	1.95	0.00	26.11	1.76	0.00	0.00	4.00	-1.2454	Muy alto
Tlalnepantla de Baz	025-1	3,990	2.12	9.18	8.40	0.00	35.13	0.29	0.00	0.00	5.38	-0.7369	Alto
Tlalnepantla de Baz	027-0	1,583	0.55	8.13	4.69	0.00	26.36	2.30	0.92	0.69	5.54	-0.9826	Muy alto
Tlalnepantla de Baz	028-5	8,432	3.32	14.33	14.32	2.19	46.25	1.90	0.24	0.28	6.02	-0.1192	Alto
Tlalnepantla de Baz	029-A	2,736	0.31	6.08	3.20	0.00	27.76	2.35	0.00	0.00	6.53	-1.1051	Muy alto
Tlalnepantla de Baz	030-2	2,443	1.52	8.62	8.21	0.00	39.50	0.00	0.00	0.00	4.43	-0.7746	Alto
Tlalnepantla de Baz	031-7	3,432	0.74	9.43	6.10	0.00	27.75	0.77	0.00	0.00	7.03	-0.9317	Muy alto
Tlalnepantla de Baz	034-0	2,730	3.28	13.73	12.66	2.14	39.70	0.86	0.00	0.00	5.65	-0.3115	Alto
Tlalnepantla de Baz	035-5	3,451	3.56	14.33	13.77	2.30	36.32	2.28	0.00	0.00	6.12	-0.2204	Alto
Tlalnepantla de Baz	036-A	3,551	2.80	13.57	11.17	2.19	41.02	0.42	0.00	0.00	5.11	-0.4005	Alto
Tlalnepantla de Baz	037-4	3,350	2.20	13.36	10.29	2.07	42.11	0.00	0.00	0.00	4.96	-0.4786	Alto
Tlalnepantla de Baz	039-3	3,051	1.17	9.18	8.75	0.00	34.74	0.62	0.00	0.00	3.70	-0.8015	Alto
Tlalnepantla de Baz	040-6	912	0.54	8.53	7.78	0.00	35.86	0.00	0.00	0.00	4.82	-0.8902	Alto
Tlalnepantla de Baz	041-0	1,840	1.25	15.77	8.36	0.00	38.68	0.00	0.00	0.00	2.65	-0.5855	Alto
Tlalnepantla de Baz	042-5	1,001	2.43	11.41	8.99	0.00	38.38	0.00	0.00	0.00	2.05	-0.6412	Alto
Tlalnepantla de Baz	043-A	3,683	0.85	7.80	5.43	2.03	28.97	1.20	0.00	0.00	4.95	-0.9936	Muy alto
Tlalnepantla de Baz	046-3	7,552	4.28	13.91	13.99	2.18	35.42	1.10	0.00	0.21	4.69	-0.2477	Alto
Tlalnepantla de Baz	047-8	3,311	0.38	12.01	2.28	0.00	27.18	10.33	0.30	0.00	4.17	-0.6770	Alto
Tlalnepantla de Baz	048-2	2,194	0.35	3.42	2.57	0.00	24.57	11.14	0.00	0.00	4.56	-0.9459	Muy alto
Tlalnepantla de Baz	049-7	1,109	0.00	0.00	1.08	0.00	30.81	2.13	0.00	0.00	3.95	-1.3919	Muy alto
Tlalnepantla de Baz	050-A	2,348	0.00	3.01	1.89	0.00	25.95	3.29	0.00	0.00	6.80	-1.2473	Muy alto
Tlalnepantla de Baz	051-4	2,017	0.19	2.92	1.69	0.00	26.23	1.44	0.00	0.00	4.49	-1.3353	Muy alto
Tlalnepantla de Baz	052-9	1,287	0.00	3.20	1.98	0.00	24.65	1.26	0.00	0.00	5.20	-1.3479	Muy alto
Tlalnepantla de Baz	053-3	5,244	0.81	8.30	6.55	0.00	33.79	1.43	0.00	0.00	5.10	-0.8846	Alto
Tlalnepantla de Baz	054-8	609	0.00	0.00	2.33	0.00	29.38	13.37	0.00	0.00	4.21	-0.9618	Muy alto
Tlalnepantla de Baz	055-2	638	0.00	5.17	2.51	0.00	27.82	4.12	0.00	0.00	3.95	-1.1421	Muy alto
Tlalnepantla de Baz	056-7	1,410	0.76	4.62	2.61	0.00	21.74	0.00	0.00	0.00	5.25	-1.3066	Muy alto
Tlalnepantla de Baz	057-1	1,947	0.73	4.81	3.01	0.00	24.75	0.68	0.00	0.00	5.95	-1.2238	Muy alto
Tlalnepantla de Baz	058-6	3,784	1.09	12.09	8.47	0.00	29.70	0.70	0.00	0.50	3.22	-0.7795	Alto
Tlalnepantla de Baz	059-0	6,437	0.94	8.25	5.26	0.00	30.29	0.86	0.00	0.17	2.86	-1.0001	Muy alto
Tlalnepantla de Baz	060-3	5,306	3.45	13.79	13.02	2.21	36.41	0.50	0.00	0.21	4.78	-0.3452	Alto
Tlalnepantla de Baz	061-8	1,865	0.48	8.17	2.85	0.00	29.02	4.27	0.00	0.00	4.90	-0.9721	Muy alto
Tlalnepantla de Baz	062-2	1,389	0.63	4.38	1.84	0.00	28.07	2.11	0.00	0.00	9.36	-1.1512	Muy alto
Tlalnepantla de Baz	063-7	1,936	0.82	5.39	3.09	0.00	23.74	0.68	0.00	0.00	4.31	-1.2275	Muy alto
Tlalnepantla de Baz	064-1	2,717	1.51	9.79	7.76	0.00	38.98	0.80	0.00	0.00	5.76	-0.7048	Alto
Tlalnepantla de Baz	065-6	1,622	1.64	14.02	8.10	0.00	34.26	0.84	0.00	0.00	2.72	-0.6417	Alto
Tlalnepantla de Baz	066-0	2,441	0.87	8.12	5.59	0.00	26.09	1.04	0.00	0.00	7.45	-0.9846	Muy alto
Tlalnepantla de Baz	067-5	3,636	1.85	11.13	9.60	2.08	29.28	0.97	0.00	0.00	5.92	-0.6882	Alto
Tlalnepantla de Baz	068-A	1,052	1.26	6.38	8.31	0.00	21.50	0.00	0.00	0.00	5.02	-1.0508	Muy alto
Tlalnepantla de Baz	069-4	3,853	2.12	14.81	10.06	2.13	36.04	0.80	0.00	0.30	5.93	-0.4670	Alto
Tlalnepantla de Baz	070-7	6,847	1.96	13.13	9.82	2.12	23.37	0.33	0.00	0.16	4.84	-0.7087	Alto
Tlalnepantla de Baz	071-1	3,165	0.00	4.11	0.85	0.00	22.46	2.43	0.00	0.00	3.29	-1.3535	Muy alto
Tlalnepantla de Baz	072-6	2,481	0.00	2.30	0.68	0.00	24.72	0.00	0.00	0.00	6.21	-1.4455	Muy alto
Tlalnepantla de Baz	073-0	1,706	0.43	0.00	1.91	0.00	26.57	1.30	0.00	0.00	5.76	-1.3932	Muy alto
Tlalnepantla de Baz	074-5	2,217	1.76	11.57	8.59	0.00	35.77	1.32	0.00	0.00	3.11	-0.6606	Alto
Tlalnepantla de Baz	075-A	2,221	0.43	7.58	1.53	0.00	25.56	0.69	0.00	0.00	8.98	-1.1589	Muy alto
Tlalnepantla de Baz	076-4	1,234	0.00	0.00	1.40	0.00	17.63	1.11	0.00	0.00	8.82	-1.5043	Muy alto
Tlalnepantla de Baz	079-8	3,313	0.66	8.04	4.24	0.00	25.97	0.64	0.00	0.00	6.40	-1.0670	Muy alto
Tlalnepantla de Baz	080-0	6,638	1.35	8.06	5.05	0.00	21.86	0.00	0.00	0.00	6.22	-1.0690	Muy alto
Tlalnepantla de Baz	081-5	2,630	1.08	5.52	17.00	0.00	35.96	0.87	0.00	0.00	7.16	-0.7655	Alto
Tlalnepantla de Baz	082-A	1,769	0.72	8.29	2.84	0.00	25.53	4.52	0.00	0.00	1.05	-1.0279	Muy alto
Tlalnepantla de Baz	083-4	1,864	0.64	4.22	4.34	0.00	24.02	0.00	0.00	0.00	6.98	-1.2295	Muy alto
Tlalnepantla de Baz	084-9	2,539	0.22	3.27	2.46	0.00	22.08	4.67	0.00	0.00	12.95	-1.1262	Muy alto
Tlalnepantla de Baz	085-3	2,677	0.84	6.31	2.79	0.00	24.54	0.63	0.00	0.00	6.39	-1.1739	Muy alto
Tlalnepantla de Baz	086-8	2,108	1.16	5.36	5.27	0.00	29.16	0.69	0.00	0.00	5.15	-1.0715	Muy alto
Tlalnepantla de Baz	087-2	1,988	0.53	5.36	4.73	0.00	24.13	0.90	0.00	0.00	4.90	-1.1799	Muy alto
Tlalnepantla de Baz	089-1	2,090	0.52	2.70	3.01	0.00	22.18	1.17	0.00	0.00	5.10	-1.3267	Muy alto
Tlalnepantla de Baz	090-4	2,816	1.84	9.36	10.91	0.00	39.95	0.99	0.00	0.00	1.63	-0.6407	Alto
Tlalnepantla de Baz	091-9	3,351	1.35	10.63	8.95	0.00	46.03	1.87	0.00	0.00	5.14	-0.5508	Alto
Tlalnepantla de Baz	092-3	2,513	2.92	13.27	10.74	2.12	36.94	0.00	0.00	0.00	4.86	-0.4787	Alto
Tlalnepantla de Baz	093-8	2,065	2.54	11.90	12.48	2.14	24.78	1.86	0.00	0.00	2.87	-0.5848	Alto
Tlalnepantla de Baz	094-2	3,362	1.28	9.61	5.99	0.00	22.96	4.79	0.00	0.00	4.94	-0.8267	Alto

Municipio	Area geoestadística Básica	Población	% de población de 15 años o más analfabeta	% de poblacion de 3 a 14 años que no asiste a la escuela	% de población de 15 años y más con eduración básica incompleta	Promedio de hijos nacidos vivos	% de población sin derecho-habiencia a servicios de salud	% de viviendas particulares habitadas con piso de tierra	% de viviendas particulares habitadas que no disponen de drenaje	% de viviendas particulares habitadas que no disponen de agua entubada de la red pública	% de poblacion desocupada	Indice de desarrollo social y humano	Grado de Desarrollo Social y Humano
Tlalnepantla de Baz	095-7	3,360	0.71	6.99	4.45	0.00	21.65	1.08	0.00	0.00	5.64	-1.1346	Muy alto
Tlalnepantla de Baz	096-1	5,360	2.20	10.80	9.99	0.00	24.08	0.28	0.00	0.00	5.89	-0.7371	Alto
Tlalnepantla de Baz	097-6	2,241	1.34	6.33	8.09	0.00	25.88	3.32	0.00	0.00	7.26	-0.8594	Alto
Tlalnepantla de Baz	099-5	2,554	0.56	7.62	4.09	0.00	24.08	4.74	0.00	0.00	4.52	-0.9903	Muy alto
Tlalnepantla de Baz	100-A	2,454	0.85	5.68	5.49	2.03	19.29	1.18	0.00	0.00	7.66	-1.1345	Muy alto
Tlalnepantla de Baz	101-4	4,780	1.22	8.41	6.49	2.01	27.67	3.98	0.00	0.00	3.70	-0.8473	Alto
Tlalnepantla de Baz	102-9	3,817	1.43	8.58	8.71	0.00	24.12	0.00	0.00	0.00	4.44	-0.9343	Muy alto
Tlalnepantla de Baz	103-3	2,721	1.23	9.95	6.19	0.00	24.27	0.00	0.00	0.00	5.71	-0.9614	Muy alto
Tlalnepantla de Baz	104-8	3,518	2.08	7.96	13.19	2.45	25.92	0.57	0.00	0.00	6.15	-0.7175	Alto
Tlalnepantla de Baz	105-2	2,003	1.66	9.01	8.23	2.06	29.45	0.00	0.00	0.00	3.66	-0.8709	Alto
Tlalnepantla de Baz	106-7	5,153	1.06	11.03	8.14	0.00	26.36	0.22	0.22	0.00	3.82	-0.8675	Alto
Tlalnepantla de Baz	107-1	7,037	1.79	11.05	9.72	2.01	33.40	1.69	0.00	0.00	7.64	-0.6000	Alto
Tlalnepantla de Baz	110-3	8,134	2.34	11.53	9.59	0.00	35.89	0.32	0.00	11.79	5.57	-0.4967	Alto
Tlalnepantla de Baz	111-8	3,956	0.90	5.93	3.20	0.00	25.71	0.33	0.00	0.00	6.04	-1.1714	Muy alto
Tlalnepantla de Baz	112-2	2,173	0.59	1.79	3.52	0.00	24.58	0.00	0.00	0.00	5.35	-1.3500	Muy alto
Tlalnepantla de Baz	113-7	2,494	4.08	18.93	17.38	2.37	50.14	2.85	0.00	0.00	5.34	0.2333	Medio
Tlalnepantla de Baz	114-1	3,084	4.93	18.67	14.86	2.27	48.86	1.02	0.00	0.00	3.41	0.1028	Medio
Tlalnepantla de Baz	115-6	5,562	5.46	16.80	20.90	2.43	43.83	2.02	0.00	0.37	6.52	0.2790	Medio
Tlalnepantla de Baz	116-0	4,495	5.03	14.34	16.43	2.30	45.27	1.20	0.00	0.00	3.92	-0.0109	Alto
Tlalnepantla de Baz	117-5	2,679	5.20	16.34	17.19	2.24	43.98	0.87	0.00	0.44	4.55	0.0734	Medio
Tlalnepantla de Baz	118-A	1,684	5.26	16.71	21.59	2.29	38.10	2.57	0.00	0.00	8.37	0.2599	Medio
Tlalnepantla de Baz	119-4	2,784	4.60	14.97	17.41	2.24	38.05	1.64	0.00	0.90	8.00	0.0040	Alto
Tlalnepantla de Baz	120-7	2,649	4.21	15.97	17.24	2.28	43.80	0.00	0.00	0.59	5.93	-0.0180	Alto
Tlalnepantla de Baz	121-1	2,428	3.40	17.61	14.88	2.26	50.58	1.67	0.00	0.00	4.38	0.0220	Alto
Tlalnepantla de Baz	122-6	3,857	5.24	17.01	16.82	2.42	47.69	2.06	0.00	0.00	3.90	0.1582	Medio
Tlalnepantla de Baz	123-0	2,808	6.02	19.75	18.90	2.26	48.85	0.98	0.98	0.00	4.10	0.3580	Medio
Tlalnepantla de Baz	124-5	3,814	4.50	16.78	17.14	2.26	47.48	1.38	0.53	2.25	6.11	0.1413	Medio
Tlalnepantla de Baz	125-A	3,015	3.97	17.88	14.39	2.13	51.84	0.38	0.00	0.00	7.06	0.0601	Medio
Tlalnepantla de Baz	126-4	2,627	3.24	19.05	14.16	2.26	47.64	0.78	0.00	0.00	4.46	-0.0268	Alto
Tlalnepantla de Baz	127-9	2,982	5.85	21.81	20.84	2.48	43.49	5.15	0.00	14.24	5.09	0.6774	Medio
Tlalnepantla de Baz	128-3	6,071	4.48	18.06	17.63	2.29	51.08	2.07	0.00	0.00	6.29	0.2327	Medio
Tlalnepantla de Baz	129-8	3,311	2.54	15.09	10.93	2.14	48.54	0.00	0.00	0.00	2.21	-0.3434	Alto
Tlalnepantla de Baz	130-0	4,067	3.93	17.28	16.78	2.06	46.56	0.88	0.29	9.18	6.80	0.1445	Medio
Tlalnepantla de Baz	131-5	2,887	3.86	14.92	15.72	2.17	49.37	0.54	0.00	1.63	5.74	-0.0332	Alto
Tlalnepantla de Baz	132-A	2,665	3.11	15.94	14.25	2.13	48.37	0.00	0.00	1.17	6.68	-0.1170	Alto
Tlalnepantla de Baz	133-4	3,201	5.29	16.82	18.34	2.31	48.66	3.21	0.00	17.11	4.85	0.4116	Medio
Tlalnepantla de Baz	134-9	2,902	2.70	11.93	13.39	2.11	49.09	0.69	0.00	0.00	6.09	-0.2847	Alto
Tlalnepantla de Baz	135-3	4,302	3.95	17.91	17.04	2.23	45.18	0.82	0.00	0.00	5.22	0.0531	Medio
Tlalnepantla de Baz	136-8	4,422	4.09	16.95	14.39	2.23	42.79	0.67	0.00	1.01	5.36	-0.0694	Alto
Tlalnepantla de Baz	137-2	5,503	4.53	15.35	16.16	2.20	44.20	1.17	0.00	0.28	4.86	-0.0180	Alto
Tlalnepantla de Baz	138-7	1,749	1.58	10.61	5.24	0.00	33.23	0.79	0.00	0.00	2.93	-0.8526	Alto
Tlalnepantla de Baz	139-1	2,126	3.77	15.14	13.54	2.20	50.07	0.00	0.00	0.00	3.72	-0.1481	Alto
Tlalnepantla de Baz	141-9	7,137	2.80	16.06	12.59	2.10	45.06	0.99	0.00	0.22	3.19	-0.2342	Alto
Tlalnepantla de Baz	142-3	5,759	3.89	15.84	15.76	2.27	41.34	0.57	0.00	0.21	5.00	-0.1083	Alto
Tlalnepantla de Baz	144-2	6,778	3.56	13.49	14.39	2.17	45.57	0.29	0.00	0.00	5.79	-0.2036	Alto
Tlalnepantla de Baz	149-5	4,893	0.67	5.48	2.88	0.00	25.15	0.66	0.00	0.00	5.56	-1.2110	Muy alto
Tlalnepantla de Baz	150-8	7,646	4.16	15.88	16.15	2.27	41.63	1.22	0.25	0.36	8.23	-0.0063	Alto
Tlalnepantla de Baz	152-7	3,973	4.00	11.08	14.23	2.15	41.29	2.71	0.00	0.00	5.02	-0.2267	Alto
Tlalnepantla de Baz	154-6	4,758	4.44	14.48	15.01	2.40	34.90	1.17	0.00	33.39	3.01	0.0754	Medio
Tlalnepantla de Baz	156-5	4,374	8.25	21.34	23.13	2.28	52.50	6.05	0.59	1.46	7.13	0.9455	Medio
Tlalnepantla de Baz	157-A	349	2.10	4.12	8.29	0.00	33.53	3.37	0.00	0.00	6.43	-0.7997	Alto
Tlalnepantla de Baz	158-4	6,536	5.57	18.25	17.40	2.27	47.11	2.04	0.00	0.42	5.09	0.2485	Medio
Tlalnepantla de Baz	161-6	2,495	6.40	18.82	20.84	2.41	39.66	7.99	0.50	4.66	4.52	0.5965	Medio
Tlalnepantla de Baz	162-0	2,699	0.82	11.43	3.66	0.00	25.77	0.00	0.00	0.78	7.68	-0.9694	Muy alto
Tlalnepantla de Baz	164-A	2,677	2.09	11.14	8.83	0.00	27.15	0.42	0.00	0.00	3.22	-0.7706	Alto
Tlalnepantla de Baz	165-4	4,011	5.57	19.76	21.00	2.24	50.14	4.33	0.91	3.93	3.27	0.5468	Medio
Tlalnepantla de Baz	166-9	2,357	7.31	21.09	24.31	2.42	42.13	8.06	1.37	11.15	7.05	0.9672	Medio
Tlalnepantla de Baz	167-3	4,315	5.15	17.55	18.05	2.18	52.58	3.28	0.00	0.00	3.66	0.3009	Medio
Tlalnepantla de Baz	168-8	2,897	0.38	7.94	3.20	0.00	29.91	0.37	0.00	0.00	5.65	-1.0978	Muy alto
Tlalnepantla de Baz	169-2	271	4.89	14.71	14.61	2.10	48.34	0.00	0.00	0.00	4.63	-0.0640	Alto
Tlalnepantla de Baz	170-5	2,535	4.98	18.92	17.78	2.46	38.68	1.76	0.00	0.00	6.02	0.1487	Medio
Tlalnepantla de Baz	171-A	1,578	7.62	17.17	21.45	2.22	29.75	1.77	0.00	0.00	4.38	0.2571	Medio
Tlalnepantla de Baz	172-4	487	5.54	15.00	16.51	2.43	23.41	5.22	2.61	0.00	6.67	0.0361	Alto
Tlalnepantla de Baz	174-3	1,442	0.94	7.80	7.45	2.16	23.01	0.00	0.00	0.00	4.57	-1.0402	Muy alto
Tlalnepantla de Baz	175-8	2,465	1.37	9.92	6.76	2.01	22.68	0.00	0.00	0.00	3.24	-0.9836	Muy alto
Tlalnepantla de Baz	177-7	12,513	0.96	8.21	4.52	0.00	25.79	0.81	0.12	0.00	3.89	-1.0599	Muy alto
Tlalnepantla de Baz	178-1	3,520	1.78	12.12	9.53	0.00	42.12	3.84	0.00	0.00	3.22	-0.4519	Alto
Tlalnepantla de Baz	179-6	6,235	1.38	12.72	11.41	2.10	38.56	1.20	0.00	1.63	3.56	-0.5182	Alto
Tlalnepantla de Baz	180-9	6,022	1.49	9.91	8.87	0.00	31.68	0.96	0.18	2.75	3.28	-0.7524	Alto
Tlalnepantla de Baz	181-3	4,351	0.86	8.83	4.31	0.00	24.10	1.00	0.00	0.33	7.24	-1.0229	Muy alto
Tlalnepantla de Baz	182-8	2,321	1.33	12.00	7.09	0.00	27.06	0.00	0.00	0.00	5.49	-0.8338	Alto
Tlalnepantla de Baz	183-2	1,596	0.22	7.74	2.78	0.00	24.26	0.75	0.00	0.00	4.33	-1.1915	Muy alto
Tlalnepantla de Baz	184-7	1,607	0.00	3.50	2.20	2.02	27.95	1.19	0.00	0.00	4.34	-1.3052	Muy alto
Tlalnepantla de Baz	185-1	2,310	0.55	9.92	4.64	0.00	22.47	0.00	0.00	0.00	3.17	-1.1039	Muy alto
Tlalnepantla de Baz	186-6	3,327	0.86	10.39	8.50	0.00	24.69	0.00	0.00	0.00	2.25	-0.9400	Muy alto
Tlalnepantla de Baz	187-0	284	2.06	6.94	6.49	0.00	34.18	0.00	0.00	0.00	8.59	-0.8527	Alto
Tlalnepantla de Baz	188-5	3,578	1.07	11.30	4.39	0.00	26.12	0.44	0.00	0.00	3.90	-0.9676	Muy alto
Tlalnepantla de Baz	189-A	4,317	1.84	7.13	8.97	0.00	33.93	0.48	0.00	0.00	5.14	-0.8144	Alto
Tlalnepantla de Baz	190-2	5,215	4.07	20.36	19.32	2.25	42.13	1.40	0.00	0.86	5.08	0.2022	Medio
Tlalnepantla de Baz	191-7	6,252	5.37	21.00	18.38	2.21	44.45	2.34	0.00	0.47	4.01	0.3233	Medio
Tlalnepantla de Baz	192-1	4,662	4.59	21.38	15.66	2.16	46.83	1.40	0.00	1.40	4.76	0.2171	Medio
Tlalnepantla de Baz	193-6	3,876	0.77	9.40	6.22	0.00	25.85	0.00	0.00	0.00	7.63	-0.9686	Muy alto
Tlalnepantla de Baz	194-0	3,235	2.18	13.28	10.23	2.01	33.77	4.12	0.00	0.00	3.13	-0.4489	Alto
Tlalnepantla de Baz	195-5	4,403	1.96	8.16	9.42	2.11	33.90	1.93	0.00	0.00	3.53	-0.7266	Alto
Tlalnepantla de Baz	196-A	2,889	2.64	9.90	9.32	2.24	33.47	1.13	0.00	0.00	5.04	-0.6435	Alto
Tlalnepantla de Baz	197-4	1,468	0.88	12.17	5.17	0.00	28.42	0.00	0.00	0.00	5.49	-0.9005	Alto
Tlalnepantla de Baz	198-9	1,774	0.86	11.59	4.66	0.00	23.28	0.00	0.00	0.00	4.26	-1.0067	Muy alto
Tlalnepantla de Baz	199-3	4,953	3.05	13.27	14.10	2.15	33.58	1.06	0.00	0.33	6.19	-0.3483	Alto
Tlalnepantla de Baz	200-8	4,629	2.86	11.48	13.03	2.08	35.69	0.00	0.00	0.00	4.87	-0.4851	Alto
Tlalnepantla de Baz	201-2	3,266	2.83	12.21	10.13	2.02	29.44	0.94	0.00	0.59	4.48	-0.5845	Alto
Tlalnepantla de Baz	202-7	3,135	1.10	11.52	5.75	0.00	22.98	0.00	0.00	0.00	7.68	-0.9227	Muy alto
Tlalnepantla de Baz	203-1	2,176	1.35	16.71	5.58	0.00	31.38	0.00	0.00	0.00	4.06	-0.6939	Alto
Tlalnepantla de Baz	204-6	6,579	2.52	13.86	11.06	2.13	37.82	0.23	0.00	0.35	5.61	-0.4455	Alto
Tlalnepantla de Baz	205-0	4,775	3.59	15.93	14.38	2.27	40.17	0.89	0.00	1.43	7.59	-0.1264	Alto
Tlalnepantla de Baz	206-5	5,527	3.04	14.90	12.11	2.25	33.81	2.46	0.29	0.51	6.27	-0.2952	Alto
Tlalnepantla de Baz	207-A	3,680	3.94	17.46	15.02	2.29	33.98	1.68	0.00	0.67	5.84	-0.1013	Alto
Tlalnepantla de Baz	208-4	5,377	4.57	18.32	16.76	2.38	38.69	0.61	0.00	0.00	4.50	0.0118	Alto
Tlalnepantla de Baz	209-9	3,047	6.44	17.75	22.34	2.25	49.64	7.02	0.55	25.90	7.33	0.9014	Medio
Tlalnepantla de Baz	210-1	2,871	6.16	15.94	19.60	2.39	53.49	2.74	0.00	0.00	6.13	0.3824	Medio
Tlalnepantla de Baz	211-6	2,500	1.31	9.73	5.97	0.00	26.01	0.00	0.00	0.00	3.43	-0.9781	Muy alto

Municipio	Area geoestadística Básica	Población	% de población de 15 años o más analfabeta	% de población de 3 a 14 años que no asiste a la escuela	% de población de 15 años y más con educación básica incompleta	Promedio de hijos nacidos vivos	% de población sin derecho-habiencia a servicios de salud	% de viviendas particulares habitadas con piso de tierra	% de viviendas particulares habitadas que no disponen de drenaje	% de viviendas particulares habitadas que no disponen de agua entubada de la red pública	% de población desocupada	Indice de desarrollo social y humano	Grado de Desarrollo Social y Humano
Tlalnepantla de Baz	212-0	1,615	3.04	15.22	11.97	2.41	26.59	0.82	0.82	0.00	5.22	-0.4335	Alto
Tlalnepantla de Baz	215-4	3,450	4.65	16.69	16.87	2.23	44.21	0.47	0.00	0.00	6.27	0.0437	Alto
Tlalnepantla de Baz	216-9	2,562	4.13	19.52	18.69	2.15	46.63	1.15	0.00	2.46	3.26	0.1916	Medio
Tlalnepantla de Baz	217-3	3,928	3.38	15.97	13.49	2.13	43.74	1.65	0.00	0.39	4.56	-0.1446	Alto
Tlalnepantla de Baz	218-8	2,989	1.20	10.00	5.12	0.00	29.57	0.92	0.35	0.00	4.87	-0.9062	Alto
Tlalnepantla de Baz	219-2	1,485	0.83	7.27	5.59	0.00	19.28	0.00	0.00	0.00	4.53	-1.1615	Muy alto
Tlalnepantla de Baz	220-5	1,241	1.27	9.96	4.44	0.00	30.16	0.00	0.00	0.00	5.18	-0.9529	Muy alto
Tlalnepantla de Baz	221-A	1,825	3.09	5.83	13.13	2.32	26.87	0.00	0.00	0.00	4.69	-0.7491	Alto
Tlalnepantla de Baz	222-4	1,495	2.63	18.03	12.75	2.36	35.72	1.82	0.00	0.00	7.02	-0.2041	Alto
Tlalnepantla de Baz	223-9	1,180	4.31	6.42	12.02	2.33	26.27	0.00	0.00	0.00	1.41	-0.7286	Alto
Tlalnepantla de Baz	224-3	2,154	1.00	9.48	4.42	0.00	24.82	1.27	0.00	0.00	2.85	-1.0280	Muy alto
Tlalnepantla de Baz	225-8	5,323	1.59	11.17	8.51	0.00	38.50	1.28	0.00	0.57	5.57	-0.6242	Alto
Tlalnepantla de Baz	226-2	4,771	1.95	12.04	11.08	2.02	38.91	0.47	0.00	4.60	5.73	-0.4833	Alto
Tlalnepantla de Baz	230-9	12	0.00	0.00	0.00	3.00	0.00	0.00	0.00	0.00	0.00	-1.8846	Muy alto
Tlalnepantla de Baz	233-2	2,300	1.96	7.06	7.73	0.00	28.76	0.72	0.00	0.00	1.75	-0.9337	Muy alto
Tlalnepantla de Baz	234-7	3,166	2.46	12.01	10.27	2.11	32.53	0.57	0.00	0.00	6.49	-0.5715	Alto
Tlalnepantla de Baz	235-1	1,745	7.65	19.09	22.98	2.31	48.54	5.94	0.00	0.00	5.63	0.7386	Medio
Tlalnepantla de Baz	236-6	472	2.19	9.57	9.69	2.10	33.97	0.00	0.00	0.00	4.69	-0.7121	Alto
Tlalnepantla de Baz	227-7	9,780	5.66	20.44	21.15	2.24	55.28	12.57	4.89	87.43	5.74	1.7600	Bajo
Tlalnepantla de Baz	228-1	541	6.78	22.52	26.09	2.29	53.43	30.83	0.00	100.00	2.82	2.6639	Muy bajo
Tlalnepantla de Baz	231-3	104	9.46	12.00	27.14	2.12	43.69	26.92	0.00	100.00	0.00	2.2501	Muy bajo
Tlalnepantla de Baz	232-8	292	8.79	8.79	22.16	2.19	65.29	17.91	7.46	100.00	2.94	2.0451	Muy bajo
Tlatlaya	011-7	572	6.70	6.98	17.59	2.57	26.24	4.58	13.74	47.33	0.00	0.4377	Medio
Tlatlaya	023-A	1,144	20.89	10.47	29.96	3.04	20.18	2.99	5.98	87.38	2.93	1.9645	Bajo
Tlatlaya	024-4	1,578	17.61	16.19	31.54	3.26	18.16	3.63	8.03	87.31	1.30	2.0016	Muy bajo
Toluca	030-7	4,550	0.87	7.88	4.63	0.00	25.43	0.31	0.00	0.86	5.06	-1.0760	Muy alto
Toluca	033-0	4,763	3.37	9.82	10.79	0.00	30.01	1.97	0.49	2.22	4.47	-0.5392	Alto
Toluca	034-5	3,724	0.85	6.03	2.70	0.00	24.10	2.56	0.00	0.00	5.56	-1.1299	Muy alto
Toluca	035-A	5,489	3.47	13.29	14.44	2.28	31.52	2.90	2.56	3.25	2.79	-0.2323	Alto
Toluca	037-9	5,844	2.51	13.30	8.92	2.19	32.61	1.27	0.60	1.20	5.42	-0.5316	Alto
Toluca	038-3	2,151	3.42	16.42	12.16	2.09	36.90	0.87	0.00	0.70	4.76	-0.2642	Alto
Toluca	039-8	2,968	0.99	10.40	3.09	0.00	31.70	0.00	0.00	0.00	3.12	-1.0055	Muy alto
Toluca	040-0	2,942	1.84	8.75	6.18	0.00	21.60	0.71	0.00	0.00	4.02	-0.9846	Muy alto
Toluca	041-5	2,382	0.62	9.81	5.08	0.00	25.35	0.58	0.00	0.58	5.76	-1.0015	Muy alto
Toluca	042-A	3,354	0.85	7.79	5.47	0.00	30.81	0.92	0.00	0.41	5.02	-0.9786	Muy alto
Toluca	043-4	3,569	0.74	7.23	3.22	0.00	29.21	4.63	0.00	0.00	3.98	-0.9712	Muy alto
Toluca	044-9	4,283	0.69	6.31	3.27	0.00	26.97	1.88	0.00	0.00	4.09	-1.1250	Muy alto
Toluca	045-3	1,691	0.98	12.00	3.67	0.00	28.08	0.90	0.00	0.00	3.13	-0.9437	Muy alto
Toluca	046-8	3,108	0.76	5.36	4.33	0.00	26.93	0.00	0.00	0.00	3.90	-1.1901	Muy alto
Toluca	047-2	936	0.00	4.95	1.47	0.00	30.79	0.00	0.00	0.00	4.30	-1.2922	Muy alto
Toluca	048-7	3,430	1.37	8.45	4.89	0.00	34.67	0.37	0.00	0.47	5.38	-0.9127	Alto
Toluca	049-1	3,208	1.01	6.26	3.57	0.00	29.26	1.64	0.00	0.00	5.73	-1.0609	Muy alto
Toluca	050-4	4,131	1.43	11.38	5.55	0.00	30.66	0.41	0.00	0.49	5.30	-0.8368	Alto
Toluca	051-9	1,583	0.25	3.41	2.77	0.00	23.00	0.00	0.00	0.00	3.77	-1.3781	Muy alto
Toluca	052-3	3,733	0.64	6.11	2.97	0.00	22.56	0.72	0.00	0.00	5.26	-1.2195	Muy alto
Toluca	053-8	2,136	1.13	9.71	3.83	0.00	33.43	0.00	0.00	0.00	3.24	-0.9764	Muy alto
Toluca	054-2	2,297	0.66	4.60	2.45	0.00	26.21	0.45	0.00	0.00	6.67	-1.2364	Muy alto
Toluca	055-7	3,830	0.93	9.92	5.65	0.00	24.82	0.78	0.00	0.00	7.16	-0.9470	Muy alto
Toluca	056-1	5,632	2.10	10.30	9.66	2.01	32.33	0.49	0.00	0.64	4.32	-0.6944	Alto
Toluca	057-6	3,412	0.36	6.52	1.80	0.00	24.82	0.40	0.00	0.00	4.01	-1.2619	Muy alto
Toluca	058-0	1,724	0.59	4.94	2.36	0.00	28.53	0.00	0.00	0.00	3.34	-1.2632	Muy alto
Toluca	059-5	1,528	2.10	6.57	7.05	0.00	38.98	0.00	0.00	0.00	4.33	-0.8439	Alto
Toluca	060-8	2,937	2.90	8.70	8.42	0.00	30.26	0.36	0.00	0.36	4.81	-0.7546	Alto
Toluca	063-1	2,657	1.15	7.88	4.99	0.00	28.46	0.55	0.00	15.16	3.27	-0.9028	Alto
Toluca	064-6	6,218	2.48	9.92	10.07	0.00	34.19	0.38	0.00	0.19	4.53	-0.6551	Alto
Toluca	069-9	4,752	4.54	13.31	14.82	2.18	31.76	3.45	4.34	5.66	6.55	-0.0267	Alto
Toluca	070-1	6,303	3.28	12.78	11.64	2.09	29.65	1.73	0.67	3.27	4.13	-0.4280	Alto
Toluca	075-4	6,414	1.79	11.54	8.10	0.00	29.89	0.71	0.00	1.03	4.70	-0.7322	Alto
Toluca	076-9	1,570	0.31	5.82	1.85	0.00	16.11	0.00	0.00	0.00	5.25	-1.3809	Muy alto
Toluca	077-3	1,505	0.73	6.82	1.74	0.00	16.17	0.00	0.00	0.00	1.46	-1.3691	Muy alto
Toluca	078-8	5,141	3.08	12.10	9.98	2.01	27.22	0.56	0.00	2.98	6.22	-0.5722	Alto
Toluca	082-4	976	3.43	16.18	15.02	2.34	31.79	8.89	4.00	4.00	7.57	0.1864	Medio
Toluca	085-8	5,592	3.04	13.74	9.21	2.19	26.91	0.29	0.00	1.62	4.08	-0.5948	Alto
Toluca	086-2	9,962	2.40	12.93	8.98	2.05	26.07	1.35	0.38	4.52	4.60	-0.6026	Alto
Toluca	089-6	8,378	2.97	13.69	10.13	2.18	29.12	2.10	0.60	8.04	4.78	-0.4090	Alto
Toluca	090-9	4,868	3.43	13.00	11.01	2.23	33.86	1.52	0.00	2.75	3.23	-0.4199	Alto
Toluca	091-3	4,256	2.28	10.89	9.20	2.16	28.15	0.51	0.00	0.81	4.35	-0.7208	Alto
Toluca	102-3	3,287	1.60	5.80	6.04	0.00	31.45	0.57	0.34	7.85	3.85	-0.9257	Muy alto
Toluca	103-8	638	1.39	12.74	7.62	0.00	41.33	1.94	0.00	0.00	5.34	-0.5666	Alto
Toluca	106-1	4,439	1.28	8.13	3.76	0.00	27.49	0.67	0.50	0.67	4.83	-1.0262	Muy alto
Toluca	125-4	3,401	4.41	14.95	15.72	2.35	31.17	1.95	0.83	3.20	3.52	-0.1413	Alto
Toluca	155-5	3,050	0.91	11.58	5.61	0.00	25.94	0.90	0.00	0.39	5.41	-0.8965	Alto
Toluca	156-A	4,690	0.63	8.02	3.62	0.00	21.16	0.46	0.00	2.14	4.85	-1.1503	Muy alto
Toluca	160-6	2,002	1.65	10.38	7.53	0.00	28.70	1.81	0.00	0.60	6.05	-0.7571	Alto
Toluca	161-0	246	0.00	0.00	6.71	0.00	27.63	0.00	0.00	0.00	8.65	-1.2788	Muy alto
Toluca	162-5	1,112	1.58	13.11	9.27	0.00	38.90	2.65	0.00	0.00	2.59	-0.5261	Alto
Toluca	163-A	213	3.25	10.64	10.71	0.00	57.84	0.00	0.00	6.25	6.17	-0.2448	Alto
Toluca	166-3	1,029	12.67	16.31	24.11	2.45	43.67	3.57	2.38	40.48	1.03	1.2159	Bajo
Toluca	167-8	1,208	1.72	5.04	7.52	0.00	30.69	0.00	0.00	1.26	2.76	-1.0040	Muy alto
Toluca	168-2	6,116	3.13	10.82	9.36	2.03	33.87	2.01	0.34	7.11	3.68	-0.4923	Alto
Toluca	169-7	1,442	0.34	12.35	4.65	0.00	29.51	2.75	0.00	0.00	2.88	-0.8667	Alto
Toluca	185-6	6,419	1.73	11.08	8.83	0.00	30.08	1.96	0.20	5.55	4.38	-0.6429	Alto
Toluca	186-0	5,317	2.20	13.40	8.40	2.01	30.62	1.83	0.00	1.83	3.09	-0.5994	Alto
Toluca	188-A	5,495	1.83	11.97	6.95	0.00	28.55	0.49	0.21	4.91	4.45	-0.7382	Alto
Toluca	189-4	5,949	2.77	13.80	10.62	2.11	25.60	1.18	0.21	5.33	7.19	-0.4779	Alto
Toluca	190-7	7,252	3.16	11.68	11.80	2.10	30.58	1.48	0.48	2.61	4.15	-0.4749	Alto
Toluca	191-1	5,704	1.29	8.69	5.93	0.00	30.34	0.96	0.00	0.58	3.74	-0.9242	Muy alto
Toluca	192-6	3,235	2.53	13.52	9.90	0.00	31.50	0.00	0.00	0.00	6.61	-0.5592	Alto
Toluca	193-0	3,616	2.67	12.35	11.05	0.00	31.47	1.83	0.00	0.49	6.58	-0.4845	Alto
Toluca	194-5	3,268	3.09	12.94	11.79	0.00	32.86	1.45	0.00	0.53	4.60	-0.4371	Alto
Toluca	195-A	3,319	2.82	13.23	11.88	0.00	28.82	0.00	0.00	0.49	4.82	-0.5371	Alto
Toluca	197-9	4,227	2.35	13.91	9.32	0.00	30.50	0.87	0.00	0.67	4.68	-0.5727	Alto
Toluca	198-3	6,837	3.14	13.82	10.77	2.02	33.73	0.99	0.00	1.67	4.20	-0.4378	Alto
Toluca	199-8	5,497	3.47	16.31	13.26	2.15	38.76	1.06	0.00	0.90	4.31	-0.2087	Alto
Toluca	201-7	4,280	3.12	12.59	9.09	0.00	34.33	1.08	0.00	0.69	4.87	-0.5199	Alto
Toluca	202-1	3,391	3.21	14.99	10.11	2.12	38.15	1.69	0.00	0.85	3.84	-0.3529	Alto
Toluca	203-6	2,847	2.00	7.88	7.26	0.00	32.30	0.00	0.00	1.99	4.61	-0.8545	Alto
Toluca	204-0	3,929	3.00	13.40	10.36	2.05	33.59	0.51	0.00	0.41	4.19	-0.5029	Alto
Toluca	205-5	5,038	2.21	12.34	8.66	0.00	33.50	0.76	0.00	0.46	5.43	-0.6164	Alto
Toluca	206-A	2,655	2.96	14.34	9.74	0.00	42.30	2.72	0.00	0.00	5.85	-0.3022	Alto

Municipio	Area geoestadística Básica	Población	% de población de 15 años o más analfabeta	% de población de 3 a 14 años que no asiste a la escuela	% de población de 15 años y más con educación básica incompleta	Promedio de hijos nacidos vivos	% de población sin derecho-habiencia a servicios de salud	% de viviendas particulares habitadas con piso de tierra	% de viviendas particulares habitadas que no disponen de drenaje	% de viviendas particulares habitadas que no disponen de agua entubada de la red pública	% de población desocupada	Indice de desarrollo social y humano	Gradn de Desarrlln Social y Humano
Toluca	207-4	4,704	3.33	14.26	11.19	2.01	36.63	0.80	0.00	0.27	4.87	-0.3776	Alto
Toluca	208-9	3,726	1.11	4.41	4.87	0.00	35.76	1.57	0.00	0.42	5.37	-1.0076	Muy alto
Toluca	210-6	3,699	2.69	13.81	11.39	2.10	30.19	0.99	0.77	1.21	4.37	0.4750	Alto
Toluca	211-0	2,480	1.49	10.50	9.74	0.00	33.72	3.81	0.00	0.00	2.26	-0.6214	Alto
Toluca	212-5	1,227	0.81	8.76	7.10	0.00	36.30	0.00	0.00	0.00	4.41	-0.8849	Alto
Toluca	213-A	1,802	2.36	17.72	9.97	2.08	41.41	0.64	0.00	0.00	8.00	-0.4462	Alto
Toluca	214-4	3,043	1.98	9.40	8.10	2.07	33.62	0.00	0.00	0.00	5.22	-0.7767	Alto
Toluca	215-9	1,773	1.08	8.45	4.81	0.00	39.73	0.00	0.00	0.65	6.16	-0.8817	Alto
Toluca	221-4	3,348	3.31	12.58	11.86	0.00	27.71	1.79	0.36	1.43	5.51	-0.4504	Alto
Toluca	224-8	2,585	2.95	12.37	8.43	0.00	29.34	1.18	0.44	2.36	3.88	-0.5977	Alto
Toluca	229-0	853	0.95	0.96	4.96	0.00	18.39	0.00	0.00	0.00	8.74	-1.1420	Muy alto
Toluca	230-3	1,041	2.67	17.19	11.29	2.05	30.25	2.48	3.31	29.34	7.89	0.0197	Alto
Toluca	231-8	996	0.00	10.27	2.60	0.00	18.99	0.00	0.00	0.00	11.30	-1.1304	Muy alto
Toluca	232-2	3,598	1.08	9.42	7.18	2.03	24.67	0.00	0.00	0.32	8.80	-0.9154	Alto
Toluca	233-7	1,538	9.83	15.98	26.75	2.29	37.39	10.40	8.38	8.09	2.84	1.1325	Bajo
Toluca	234-1	1,868	0.00	3.07	1.24	0.00	17.79	0.00	0.00	0.00	3.44	-1.5124	Muy alto
Toluca	235-6	333	0.00	0.00	0.00	0.00	29.25	0.00	0.00	0.00	2.63	-1.5337	Muy alto
Toluca	236-0	1,350	3.28	12.25	10.39	2.01	21.43	1.80	3.00	5.11	4.87	-0.4997	Alto
Toluca	237-5	159	3.39	10.34	10.34	2.06	48.08	0.00	0.00	0.00	0.00	-0.4906	Alto
Toluca	238-A	198	3.28	9.09	12.82	2.30	15.15	0.00	0.00	0.00	4.05	-0.7756	Alto
Toluca	242-6	1,342	0.62	5.16	5.53	0.00	37.21	0.00	0.00	0.00	4.60	-1.0492	Muy alto
Toluca	243-0	1,249	0.00	7.24	1.73	0.00	31.58	0.00	0.00	0.00	6.33	-1.1772	Muy alto
Toluca	244-5	2,357	1.93	10.88	9.98	2.01	28.57	1.76	0.00	0.00	5.44	-0.6649	Alto
Toluca	245-A	1,985	3.50	11.70	11.67	0.00	31.77	1.05	0.00	4.20	8.56	-0.4012	Alto
Toluca	257-2	4,767	12.26	16.69	28.08	2.53	45.18	8.06	6.29	10.42	3.24	1.3416	Bajo
Toluca	258-7	6,628	11.16	19.00	25.85	2.49	40.42	9.34	3.99	49.32	5.81	1.5930	Bajo
Toluca	260-4	1,304	0.00	13.79	2.04	0.00	17.27	1.72	0.00	0.00	3.80	1.0797	Muy alto
Toluca	261-9	1,593	0.43	7.56	1.97	0.00	21.03	18.11	0.00	0.00	4.91	-0.6114	Alto
Toluca	262-3	4,880	3.64	14.47	13.17	2.22	31.16	1.43	1.07	3.04	4.79	-0.2842	Alto
Toluca	263-8	3,371	3.05	11.93	11.40	0.00	31.00	1.68	0.06	9.63	5.04	0.4120	Alto
Toluca	264-2	1,973	2.62	11.86	10.49	0.00	26.45	1.84	4.30	20.29	3.96	-0.3513	Alto
Toluca	265-7	548	4.47	13.67	18.44	2.02	36.26	0.00	3.94	11.02	3.72	0.0182	Alto
Toluca	266-1	211	0.00	0.00	9.03	2.12	26.54	0.00	0.00	0.00	0.00	-1.3252	Muy alto
Toluca	267-6	1,539	6.11	14.36	16.52	2.22	39.57	3.76	6.45	72.31	5.15	0.8582	Medio
Toluca	277-A	2,853	11.98	21.33	30.24	2.54	42.99	15.66	17.94	14.52	10.07	2.1314	Muy bajo
Toluca	279-9	1,676	0.25	4.09	0.97	0.00	20.21	6.28	0.00	0.00	2.66	-1.2277	Muy alto
Toluca	280-1	413	2.94	10.53	12.02	2.22	24.05	0.00	0.00	24.14	3.77	-0.4730	Alto
Toluca	281-6	1,301	4.17	14.71	18.37	2.05	49.30	4.11	7.53	38.36	1.62	0.6012	Medio
Toluca	307-2	3,966	10.08	17.80	25.37	2.51	43.02	10.65	6.73	10.16	6.10	1.2624	Bajo
Toluca	308-7	4,496	11.03	20.79	24.81	2.43	45.65	10.36	2.82	14.33	7.13	1.3962	Bajo
Toluca	309-1	2,781	2.72	12.27	11.58	2.02	35.24	2.92	2.63	14.89	4.46	0.2369	Alto
Toluca	310-4	4,296	0.73	7.18	4.66	0.00	28.28	0.26	0.00	0.87	5.20	-1.0757	Muy alto
Toluca	311-9	3,650	8.90	21.82	23.68	2.33	41.12	9.67	8.81	25.21	3.60	1.3495	Bajo
Toluca	312-3	1,935	2.96	15.17	10.32	2.03	31.94	0.00	0.00	13.20	3.80	-0.3795	Alto
Toluca	313-8	2,196	0.55	8.15	4.78	0.00	25.43	2.59	0.00	3.24	3.88	-0.9957	Muy alto
Toluca	314-2	4,651	2.82	14.41	11.43	2.17	28.57	1.85	1.23	12.74	6.18	-0.3021	Alto
Toluca	315-7	5,463	2.44	15.51	9.20	2.06	28.16	1.11	0.22	12.55	4.09	0.4353	Alto
Toluca	316-1	1,610	1.73	7.97	6.03	0.00	18.77	1.10	1.10	0.56	3.35	-1.0190	Muy alto
Toluca	317-6	4,332	0.82	7.61	3.15	0.00	20.39	1.36	0.40	4.72	3.57	-1.1259	Muy alto
Toluca	318-0	5,803	0.15	5.99	1.53	0.00	18.54	0.48	0.00	0.00	3.91	-1.3681	Muy alto
Toluca	319-5	2,752	1.74	11.58	7.66	0.00	33.22	0.00	0.57	0.85	4.04	-0.7351	Alto
Toluca	320-8	3,526	1.41	11.06	6.52	0.00	28.85	0.00	0.00	0.31	4.55	-0.8655	Alto
Toluca	321-2	2,169	1.35	11.87	6.07	0.00	24.08	0.00	0.00	1.21	5.88	-0.8842	Alto
Toluca	322-7	2,777	0.00	3.60	0.60	0.00	25.47	0.56	0.00	0.00	2.99	-1.4160	Muy alto
Toluca	323-1	3,601	0.40	4.86	1.35	0.00	23.42	0.00	0.00	0.56	3.71	-1.3553	Muy alto
Toluca	324-6	2,080	3.53	10.04	10.21	0.00	27.14	1.83	0.00	7.44	5.83	-0.5672	Alto
Toluca	325-0	1,916	3.52	15.01	13.36	2.27	29.50	3.19	1.59	5.24	6.93	-0.1686	Alto
Toluca	326-5	1,029	4.69	11.55	11.71	2.22	26.97	1.90	0.00	3.80	4.43	-0.4004	Alto
Toluca	327-A	7,363	1.92	10.06	6.34	0.00	23.86	2.67	0.50	21.68	4.50	-0.6342	Alto
Toluca	328-4	4,619	2.24	12.64	8.53	0.00	27.72	0.88	0.32	12.69	3.99	-0.5727	Alto
Toluca	329-9	2,145	2.85	12.10	8.64	0.00	20.33	2.39	3.07	4.44	2.21	-0.6120	Alto
Toluca	330-1	5,880	0.25	7.08	2.12	0.00	17.62	3.30	0.00	0.00	3.76	-1.2243	Muy alto
Toluca	331-6	2,293	3.60	15.47	12.08	2.24	35.99	2.33	1.55	6.60	2.55	-0.1885	Alto
Toluca	332-0	3,196	3.93	14.70	12.51	0.00	38.97	1.40	0.42	6.58	3.36	-0.1925	Alto
Toluca	333-5	3,108	4.59	17.56	15.85	2.16	44.90	1.28	0.00	1.57	4.37	0.0649	Medio
Toluca	334-A	2,962	2.68	14.27	11.18	0.00	35.49	2.38	0.56	13.17	4.18	0.2626	Alto
Toluca	335-4	4,033	3.75	15.72	13.91	2.35	35.88	1.45	0.00	1.45	4.94	0.1953	Alto
Toluca	336-9	3,553	5.43	16.26	19.23	2.20	42.80	3.23	0.39	1.03	3.77	0.2219	Medio
Toluca	337-3	3,250	3.24	11.77	11.02	0.00	35.55	0.91	0.00	6.51	6.65	-0.4017	Alto
Toluca	338-8	2,829	2.78	7.98	8.87	0.00	37.48	1.75	0.58	13.28	3.79	0.5326	Alto
Toluca	339-2	306	8.37	18.99	22.22	2.21	44.59	0.00	0.00	7.46	4.76	0.5578	Medio
Toluca	340-5	627	0.00	3.65	0.67	0.00	24.52	4.50	0.00	1.35	0.00	1.3046	Muy alto
Toluca	341-A	641	1.34	3.77	4.69	0.00	28.91	1.65	2.20	8.79	1.86	-1.0175	Muy alto
Toluca	342-4	281	3.74	9.59	12.07	2.04	18.51	0.00	0.00	9.09	2.80	-0.6510	Alto
Toluca	349-6	4,075	4.58	15.93	13.34	2.08	36.41	3.44	1.36	21.71	2.84	0.1033	Medio
Toluca	353-2	618	6.10	15.76	25.95	2.29	49.08	5.88	16.91	87.50	9.40	1.7511	Bajo
Toluca	354-7	770	4.36	14.59	12.97	2.17	31.80	5.85	1.60	29.26	2.74	0.1396	Medio
Toluca	355-1	1,891	0.45	9.89	3.55	0.00	17.91	0.00	0.00	0.00	4.78	1.1744	Muy alto
Toluca	356-6	1,835	0.49	6.13	2.61	0.00	15.15	0.00	0.00	0.00	2.51	-1.3795	Muy alto
Toluca	357-0	1,191	6.09	13.85	18.36	2.32	35.54	4.63	3.20	42.33	4.54	0.5961	Medio
Toluca	358-5	1,240	7.90	20.53	21.98	2.52	44.82	11.07	4.43	11.81	5.37	1.1013	Bajo
Toluca	366-A	110	0.00	0.00	0.00	0.00	0.00	0.00	0.00	25.00	0.00	-1.6687	Muy alto
Toluca	367-4	224	0.00	8.20	5.34	0.00	15.84	0.00	0.00	51.79	3.53	0.7961	Alto
Toluca	369-3	171	4.85	8.20	13.13	2.28	24.56	0.00	0.00	64.86	0.00	-0.0769	Alto
Toluca	370-6	824	3.39	13.08	11.57	2.01	43.61	5.13	0.00	81.03	2.09	0.4953	Medio
Toluca	371-0	2,789	3.61	16.04	11.54	2.04	32.26	1.71	1.09	12.15	4.96	-0.1806	Alto
Toluca	376-3	589	4.55	10.64	14.06	2.21	44.35	7.38	20.49	39.34	4.78	0.7274	Medio
Toluca	172-9	5,667	4.80	13.97	14.61	2.32	27.59	5.81	0.39	1.16	4.06	-0.1008	Alto
Toluca	173-3	5,122	2.76	10.21	10.63	2.13	26.22	5.13	0.00	6.54	6.21	-0.4510	Alto
Toluca	282-0	353	1.70	14.46	7.24	0.00	31.91	0.00	0.00	20.99	12.59	-0.4054	Alto
Toluca	296-2	318	2.76	6.41	17.25	0.00	19.50	24.24	9.09	10.61	6.09	0.2090	Medio
Toluca	359-A	541	0.00	8.80	0.84	0.00	15.60	0.00	0.00	4.46	4.44	-1.3113	Muy alto
Toluca	174-8	3,825	4.75	14.15	18.91	2.47	24.41	1.30	0.59	7.58	5.00	-0.0960	Alto
Toluca	175-2	4,250	3.32	10.99	17.36	2.25	29.99	1.91	2.55	8.48	4.08	-0.2215	Alto
Toluca	276-5	832	5.19	14.71	17.14	2.13	25.87	4.17	1.55	20.10	2.90	0.1011	Medio
Toluca	300-0	77	6.82	0.00	25.00	3.00	27.69	0.00	0.00	0.00	0.00	-0.3851	Alto
Toluca	118-4	6,743	5.29	15.85	17.25	2.40	37.96	3.71	4.05	4.52	2.85	0.1952	Medio
Toluca	270-8	375	4.56	21.90	70.25	2.60	38.40	3.57	16.67	23.81	7.30	0.8994	Medio
Toluca	301-5	188	5.98	21.82	12.28	2.27	25.41	0.00	0.00	0.00	0.00	-0.1361	Alto
Toluca	351-3	783	5.40	15.14	15.20	2.40	30.63	2.89	2.89	19.65	2.80	0.1162	Medio

Municipio	Area geoestadistica Basica	Población	% de población de 15 años o más analfabeta	% de población de 3 a 14 años que no asiste a la escuela	% de población de 15 años y más con educación básica incompleta	Promedio de hijos nacidos vivos	% de población sin derecho-habiencia a Servicios de salud	% de viviendas particulares habitadas con piso de tierra	% de viviendas particulares habitadas que no disponen de drenaje	% de viviendas particulares habitadas que no disponen de agua entrubada de la red pública	% de población desocupada	Indire de desarrollo social y humano	Grado de Desarrollo Social y Humano
Toluca	363-6	610	6.06	21.25	18.65	2.37	40.77	8.27	22.56	48.87	4.51	1.4217	Bajo
Toluca	273-1	2,375	5.99	22.03	18.69	2.45	48.65	7.39	11.98	68.06	3.68	1.4496	Bajo
Toluca	274-6	4,027	5.29	18.17	18.01	2.49	45.90	7.58	51.52	34.03	2.34	1.6923	Bajo
Toluca	365-5	4,318	12.15	18.59	28.78	2.66	50.34	11.05	14.77	50.96	9.37	2.1690	Muy bajo
Toluca	159-3	223	9.22	11.94	23.57	3.17	38.57	0.00	10.87	100.00	4.76	1.3702	Bajo
Toluca	176-7	5,479	11.03	16.72	28.79	2.63	48.43	9.87	9.16	57.45	5.82	1.8756	Bajo
Toluca	177-1	6,165	10.13	15.20	26.44	2.55	42.41	10.52	9.30	70.50	9.03	1.8084	Bajo
Toluca	240-7	1,246	9.10	16.67	25.70	2.38	40.61	6.69	10.24	88.19	5.79	1.7407	Bajo
Toluca	268-0	1,710	7.65	14.71	23.44	2.70	36.90	5.91	19.09	68.55	6.24	1.4531	Bajo
Toluca	283-5	2,947	6.16	13.73	20.38	2.27	36.52	9.40	16.38	20.09	6.91	0.8893	Medio
Toluca	360-2	235	8.28	8.57	25.85	2.44	34.04	0.00	0.00	60.87	12.50	0.7604	Medio
Toluca	024-1	5,692	2.50	10.27	12.40	2.06	35.07	1.95	0.00	3.73	5.15	-0.4687	Alto
Toluca	284-A	245	0.00	6.25	14.36	2.11	22.45	0.00	0.00	0.00	4.20	-0.9569	Muy alto
Toluca	297-7	1,718	6.41	18.90	23.60	2.45	32.48	5.24	8.12	7.85	5.43	0.6919	Medio
Toluca	298-1	2,209	8.25	15.53	24.33	2.44	32.46	4.48	17.93	13.84	9.31	0.9883	Medio
Toluca	345-8	479	8.01	17.74	25.40	2.64	34.73	7.45	17.02	9.57	3.09	1.0784	Bajo
Toluca	346-2	33	0.00	0.00	30.43	0.00	33.33	0.00	0.00	0.00	0.00	-0.6115	Alto
Toluca	250-0	3,732	9.64	21.27	28.64	2.63	41.32	10.85	24.03	9.95	6.08	1.7673	Bajo
Toluca	373-A	1,537	10.67	20.43	30.34	2.77	40.95	15.64	22.48	53.42	7.98	2.3951	Muy bajo
Toluca	374-4	3,093	9.85	18.48	30.36	2.64	46.33	10.36	28.95	39.80	4.51	2.1135	Muy bajo
Toluca	178-6	3,473	2.34	11.78	9.23	2.15	31.73	0.38	0.00	0.00	4.31	-0.6599	Alto
Toluca	179-0	4,773	2.45	11.12	9.02	2.09	29.13	1.18	0.00	6.30	2.90	-0.6428	Alto
Toluca	225-2	640	4.57	8.46	11.40	0.00	37.39	3.45	0.00	12.41	4.80	-0.3253	Alto
Toluca	302-A	259	0.00	5.08	0.00	0.00	13.13	0.00	0.00	0.00	3.28	-1.5367	Muy alto
Toluca	303-4	88	0.00	0.00	0.00	0.00	12.50	0.00	0.00	0.00	0.00	-1.7481	Muy alto
Toluca	347-7	279	0.00	14.29	4.71	0.00	34.06	0.00	6.67	9.33	3.88	-0.6507	Alto
Toluca	217-8	10,830	3.50	13.00	12.92	0.00	37.66	4.75	2.90	5.50	6.12	-0.0859	Alto
Toluca	285-4	3,218	0.57	6.80	2.02	0.00	21.80	1.16	0.00	0.32	2.60	-1.2519	Muy alto
Toluca	304-9	1,343	0.00	4.46	1.47	0.00	18.95	1.50	0.00	0.00	3.90	-1.3882	Muy alto
Toluca	305-3	4,121	0.46	7.99	1.49	0.00	24.30	4.55	0.00	0.00	3.60	-1.0784	Muy alto
Toluca	306-8	7,623	0.43	7.10	2.52	0.00	22.40	0.76	0.00	0.27	2.85	-1.2416	Muy alto
Toluca	343-1	949	0.00	4.56	0.00	0.00	16.92	15.07	0.00	0.00	2.16	-0.9836	Muy alto
Toluca	368-9	1,617	0.00	6.15	0.29	0.00	14.12	0.00	0.00	0.00	2.94	-1.4867	Muy alto
Toluca	372-5	1,598	0.27	6.98	1.28	0.00	10.71	0.00	0.00	0.00	1.02	-1.4725	Muy alto
Toluca	029-4	6,636	7.35	16.96	17.37	2.36	33.62	3.79	0.81	18.62	4.51	0.4052	Medio
Toluca	157-4	1,259	3.51	13.00	10.19	2.08	25.04	1.68	0.00	3.36	4.01	-0.5151	Alto
Toluca	275-0	298	6.99	30.23	19.89	2.54	28.91	0.00	64.52	32.26	0.00	2.0050	Muy bajo
Toluca	286-9	170	2.52	0.00	10.43	0.00	42.50	0.00	0.00	0.00	8.82	-0.8366	Alto
Toluca	294-3	57	0.00	28.57	25.93	2.13	39.58	0.00	0.00	23.08	0.00	0.4499	Medio
Toluca	148-5	3,375	4.36	10.73	13.32	2.25	28.94	0.41	2.21	3.31	5.66	-0.3793	Alto
Toluca	149-A	2,503	8.60	15.05	20.62	2.46	32.98	2.36	2.00	3.64	4.07	0.3524	Medio
Toluca	295-8	39	0.00	0.00	0.00	2.18	19.44	0.00	0.00	0.00	0.00	-1.6723	Muy alto
Toluca	150-2	8,272	5.75	16.46	19.99	2.34	44.61	6.58	1.97	8.88	7.83	0.5600	Medio
Toluca	227-1	4,843	8.45	17.61	23.40	2.48	52.11	6.35	3.03	8.41	4.10	0.9233	Medio
Toluca	269-5	3,210	11.34	20.79	24.26	2.62	52.12	11.16	15.99	18.70	2.61	1.7394	Bajo
Toluca	287-3	2,097	7.22	18.07	22.11	2.46	70.14	6.70	6.91	10.15	3.75	1.1134	Bajo
Toluca	288-8	4,234	6.07	17.62	19.14	2.43	40.69	6.48	5.40	8.96	4.24	0.5714	Medio
Toluca	218-2	6,798	9.98	19.93	23.15	2.54	50.15	5.44	10.59	31.43	3.02	1.3706	Bajo
Toluca	151-7	6,460	7.47	17.93	21.54	2.83	34.87	2.61	6.49	24.68	5.58	0.7161	Medio
Toluca	152-1	3,794	5.22	14.55	19.79	2.44	37.86	3.45	2.62	4.17	5.34	0.2127	Medio
Toluca	158-9	2,365	9.59	14.57	25.74	2.74	44.99	4.15	7.47	9.75	5.14	0.9232	Medio
Toluca	165-9	2,566	6.52	17.25	19.42	2.62	46.87	5.23	4.49	94.02	7.40	1.3751	Bajo
Toluca	170-A	2,636	7.38	16.60	24.45	2.86	43.14	8.23	12.61	68.92	10.58	1.6073	Bajo
Toluca	228-6	2,045	5.59	14.21	20.31	2.54	36.37	2.07	5.75	44.60	3.11	0.5589	Medio
Toluca	239-4	135	4.76	15.00	21.92	2.83	57.78	0.00	0.00	84.00	6.67	1.0084	Medio
Toluca	271-2	7,764	6.65	15.62	22.59	2.50	44.03	5.22	4.85	40.72	9.16	0.9617	Medio
Toluca	272-7	6,912	7.27	15.86	22.86	2.56	43.86	5.24	5.37	78.98	5.58	1.3149	Bajo
Toluca	289-2	464	8.75	13.51	22.51	2.48	44.61	4.35	8.70	10.87	6.52	0.7898	Medio
Toluca	180-3	9,359	3.67	12.57	12.09	2.06	33.60	1.58	0.72	2.99	3.14	-0.3716	Alto
Toluca	181-8	7,358	3.43	12.90	11.24	0.00	31.59	1.62	0.39	1.56	3.55	-0.4363	Alto
Toluca	246-4	2,010	6.44	13.70	15.64	2.27	40.38	2.07	1.38	7.36	4.04	0.1078	Medio
Toluca	255-3	541	6.33	13.11	14.97	2.11	37.59	0.00	0.00	49.15	1.99	0.2658	Medio
Toluca	290-5	1,808	2.92	13.33	11.01	2.01	27.18	1.13	1.58	24.38	1.88	-0.3285	Alto
Toluca	247-9	4,897	5.28	12.17	14.29	2.12	38.13	2.99	3.07	10.67	3.57	0.0048	Alto
Toluca	361-7	255	13.55	15.58	35.10	2.83	38.04	5.26	17.54	5.26	0.00	1.5571	Bajo
Toluca	183-7	6,145	5.29	14.66	14.49	2.30	33.43	3.66	0.92	0.84	4.77	-0.0473	Alto
Toluca	184-1	8,504	5.06	15.51	16.26	2.32	36.26	3.26	0.61	0.66	3.07	0.0067	Alto
Toluca	220-7	1,104	4.76	14.94	13.17	2.08	28.44	4.46	0.00	2.73	7.51	-0.1436	Alto
Toluca	251-5	3,563	8.89	15.62	26.53	2.82	43.45	1.98	3.96	5.28	6.38	0.7482	Medio
Toluca	219-7	5,829	12.45	22.83	32.28	2.83	46.24	7.13	17.57	4.92	2.91	1.8249	Bajo
Toluca	248-3	5,471	6.01	14.93	16.26	2.31	31.30	5.61	19.79	46.47	3.18	0.8520	Medio
Toluca	220-A	4,739	10.46	16.00	27.16	2.69	46.78	8.59	19.05	46.79	5.40	1.7976	Bajo
Toluca	362-1	489	10.48	17.02	37.99	2.36	53.07	8.99	26.97	42.70	4.94	2.3515	Muy bajo
Toluca	732-A	3,242	11.47	19.03	31.98	2.74	42.65	14.52	26.02	11.65	6.75	2.1232	Muy bajo
Toluca	254-9	3,757	7.38	18.53	23.28	2.50	46.02	4.39	8.52	26.19	4.45	1.0061	Medio
Toluca	377-8	2,967	1.57	15.13	5.84	0.00	21.81	1.49	0.34	1.37	4.67	-0.7484	Alto
Tonatico	004-1	3,566	6.54	11.49	24.39	2.46	18.93	3.61	0.00	10.50	3.72	0.1209	Medio
Tonatico	005-6	3,520	4.76	9.45	25.14	2.42	18.81	2.22	0.00	1.31	1.86	-0.1933	Alto
Tonatico	007-5	379	2.69	6.59	22.98	0.00	17.47	0.00	0.00	5.88	0.00	-0.6190	Alto
Tultepec	002-A	5,202	3.15	13.55	12.27	2.20	54.29	1.40	0.00	0.82	3.32	-0.1793	Alto
Tultepec	003-4	3,620	3.12	12.31	13.48	2.23	60.58	1.70	0.00	0.49	4.77	-0.0919	Alto
Tultepec	006-8	5,467	3.44	14.01	15.28	2.19	53.83	1.87	1.05	1.35	4.64	-0.0026	Alto
Tultepec	007-2	9,601	4.71	16.51	17.24	2.35	55.29	2.42	0.34	0.60	6.39	0.2571	Medio
Tultepec	020-8	9,532	3.86	18.20	18.25	2.23	57.12	3.77	0.36	1.13	4.88	0.3414	Medio
Tultepec	022-7	2,991	4.47	15.43	13.24	2.28	56.95	1.46	1.46	0.88	4.54	0.0724	Medio
Tultepec	023-1	3,147	4.83	15.44	18.71	2.41	59.26	3.27	0.78	1.96	6.40	0.3690	Medio
Tultepec	033-5	4,506	3.11	13.83	13.24	2.19	53.92	1.61	0.28	0.00	4.40	-0.1288	Alto
Tultepec	034-A	4,311	2.91	14.87	10.45	2.03	54.67	1.05	0.00	16.29	4.12	-0.0727	Alto
Tultepec	035-4	3,510	4.70	18.86	20.51	2.27	61.43	4.81	0.35	5.04	7.72	0.6380	Medio
Tultepec	036-9	2,459	4.89	16.26	17.56	2.29	45.93	5.68	0.00	17.56	5.18	0.4107	Medio
Tultepec	039-2	2,544	4.39	14.18	14.60	2.13	59.12	3.08	0.97	2.92	5.04	0.1634	Medio
Tultepec	040-5	1,564	4.99	19.01	19.59	2.25	55.98	5.14	0.00	1.14	9.76	0.5709	Medio
Tultepec	042-4	1,057	5.35	23.11	18.75	2.16	58.92	2.60	0.00	35.93	5.42	0.8920	Medio
Tultepec	043-9	199	0.00	13.46	11.11	2.29	49.49	0.00	0.00	0.00	8.97	-0.4672	Alto
Tultepec	044-3	471	2.52	21.37	11.37	2.02	49.47	0.00	0.00	0.00	5.98	-0.0718	Alto
Tultepec	054-7	3,858	4.55	19.11	17.55	2.31	61.09	5.46	0.00	1.50	7.46	0.5266	Medio
Tultepec	055-1	62	9.30	0.00	24.39	2.61	64.52	27.27	0.00	27.27	0.00	1.3793	Bajo
Tultepec	056-5	787	5.87	14.57	19.92	2.36	51.46	4.49	3.37	3.37	3.13	0.4276	Medio
Tultepec	037-3	9,624	2.00	15.19	10.52	2.12	44.07	3.27	0.42	0.63	3.85	-0.2861	Alto
Tultepec	047-7	1,203	1.39	8.88	5.40	0.00	30.44	1.45	0.00	0.00	4.95	-0.8990	Alto

Municipio	Area geoestadística Básica	Población	% de población de 15 años o más analfabeta	% de población de 3 a 14 años que no asiste a la escuela	% de población de 15 años y más con educación básica incompleta	Promedio de hijos nacidos vivos	% de población sin derecho-habiencia a servicios de salud	% de viviendas particulares habitadas con piso de tierra	% de viviendas particulares habitadas que no disponen de drenaje	% de viviendas particulares habitadas que no disponen de agua entubada de la red pública	% de población desocupada	Índice de desarrollo social y humano	Grado de Desarrollo Social y Humano
Tultepec	055-6	3,371	0.44	11.71	1.97	0.00	21.67	0.00	0.00	0.00	2.38	-1.1509	Muy alto
Tultepec	057-0	3,336	0.27	15.80	2.14	0.00	18.26	0.31	0.00	0.00	3.48	-1.0372	Muy alto
Tultepec	059-A	7,176	0.36	11.96	2.06	0.00	23.35	2.00	0.00	2.19	3.27	1.0260	Muy alto
Tultitlán	006-5	1,819	1.75	18.08	7.94	2.09	38.83	0.92	0.00	0.00	4.56	0.4327	Alto
Tultitlán	007-A	3,918	2.32	12.82	9.34	2.17	40.55	0.44	0.00	0.00	3.99	0.5292	Alto
Tultitlán	008-4	4,842	1.69	15.70	10.34	2.16	47.08	0.78	0.26	0.78	6.35	-0.3235	Alto
Tultitlán	010-1	3,155	1.93	16.02	12.90	2.12	42.91	1.66	0.89	2.17	6.68	-0.2065	Alto
Tultitlán	011-6	3,227	1.73	14.69	8.94	2.07	40.55	0.90	0.00	0.38	3.05	-0.5111	Alto
Tultitlán	012-0	3,134	2.05	13.92	9.70	2.09	48.75	2.84	0.00	0.77	5.12	-0.3047	Alto
Tultitlán	034-7	959	4.48	20.09	12.38	2.19	46.77	3.07	0.00	5.58	2.81	0.1459	Medio
Tultitlán	035-1	489	2.22	11.85	9.18	2.16	50.32	0.00	0.00	2.94	5.23	-0.4409	Alto
Tultitlán	069-0	1,773	1.21	8.45	5.24	0.00	36.54	1.01	0.00	1.01	2.54	-0.8993	Alto
Tultitlán	180-5	4,701	2.47	19.56	11.90	2.14	43.85	0.67	0.00	0.42	6.11	-0.1502	Alto
Tultitlán	184-3	3,085	2.62	13.54	12.99	2.16	38.21	3.36	0.00	26.17	4.73	-0.0630	Alto
Tultitlán	185-9	834	2.47	19.53	15.68	2.14	43.61	5.13	1.54	18.46	3.37	0.3271	Medio
Tultitlán	003-1	4,288	2.84	15.08	11.83	2.21	37.10	0.56	0.28	0.65	7.10	-0.3328	Alto
Tultitlán	005-0	4,923	1.35	12.46	5.92	2.10	26.94	0.54	0.00	0.00	6.85	-0.9185	Alto
Tultitlán	045-5	2,211	2.48	13.67	9.97	2.34	40.05	0.89	0.00	0.53	6.69	-0.4247	Alto
Tultitlán	046-A	4,094	3.65	13.82	15.33	2.42	38.68	1.27	0.00	0.00	7.84	-0.1741	Alto
Tultitlán	047-4	3,015	4.07	19.45	15.56	2.42	42.74	1.90	0.00	0.00	7.38	0.1046	Medio
Tultitlán	048-9	2,273	3.00	18.26	14.56	2.26	37.51	1.76	0.00	0.00	5.34	0.1216	Alto
Tultitlán	055-9	6,449	3.26	16.45	12.31	2.24	43.32	0.49	0.00	0.00	5.71	-0.2082	Alto
Tultitlán	059-7	4,050	3.83	17.66	18.96	2.26	44.41	4.21	0.00	0.62	6.17	0.3248	Medio
Tultitlán	061-4	2,195	3.20	18.15	12.10	2.16	39.71	0.00	0.00	0.55	7.57	-0.1931	Alto
Tultitlán	063-3	1,014	2.98	19.58	10.72	0.00	33.17	5.93	2.37	3.95	4.55	0.0210	Alto
Tultitlán	064-8	4,704	5.01	20.87	18.65	2.26	45.68	6.09	0.24	0.95	4.54	0.4668	Medio
Tultitlán	070-3	3,861	2.24	11.51	11.26	2.16	38.71	0.61	0.00	4.27	3.80	0.4992	Alto
Tultitlán	072-2	3,062	3.83	14.31	15.27	2.38	35.09	0.60	0.00	0.00	6.20	-0.2316	Alto
Tultitlán	073-7	4,330	3.75	20.86	15.66	2.36	36.75	1.01	0.00	0.46	5.22	0.0131	Alto
Tultitlán	074-1	3,962	3.80	20.00	14.67	2.24	45.55	0.79	0.30	0.98	5.79	0.0635	Medio
Tultitlán	075-6	5,921	3.51	15.63	15.84	2.23	41.42	2.71	0.00	0.00	7.20	-0.0354	Alto
Tultitlán	076-0	4,552	4.03	19.16	15.51	2.18	41.68	1.77	0.00	0.00	6.56	0.0649	Medio
Tultitlán	077-5	4,132	4.24	19.03	14.34	2.29	47.12	1.07	0.00	0.00	6.80	0.0762	Medio
Tultitlán	078-A	3,627	3.29	16.89	13.46	2.23	46.76	2.06	0.00	0.73	4.59	-0.0705	Alto
Tultitlán	079-4	4,016	4.21	21.84	15.07	2.33	44.40	1.53	0.00	0.00	5.43	0.1581	Medio
Tultitlán	080-7	4,716	0.71	12.43	4.42	0.00	26.45	0.00	0.00	0.00	6.67	-0.9332	Muy alto
Tultitlán	081-1	4,494	1.47	10.38	7.86	2.02	29.35	0.43	0.00	0.00	5.12	-0.8181	Alto
Tultitlán	082-6	5,920	4.40	17.54	15.42	2.28	42.18	0.62	0.00	0.21	4.77	-0.0214	Alto
Tultitlán	084-5	4,330	5.45	22.20	19.05	2.29	50.00	3.83	0.27	0.46	5.30	0.5228	Medio
Tultitlán	085-A	4,709	4.65	19.29	15.87	2.30	45.09	1.27	0.00	0.00	3.16	0.0993	Medio
Tultitlán	095-3	3,843	2.67	17.27	12.28	2.13	41.41	2.22	0.00	1.59	4.80	-0.1763	Alto
Tultitlán	096-8	2,785	3.90	21.22	13.23	2.16	45.77	1.95	0.60	1.20	3.63	0.0964	Medio
Tultitlán	104-4	3,193	2.09	14.53	10.29	2.08	34.82	0.49	0.00	0.00	9.52	-0.4562	Alto
Tultitlán	105-9	6,917	1.19	12.44	6.26	0.00	28.72	0.35	0.16	0.81	4.80	-0.7852	Alto
Tultitlán	108-2	2,473	5.30	16.72	17.05	2.27	46.08	3.54	0.00	1.18	1.17	0.0404	Alto
Tultitlán	125-6	2,247	4.36	17.82	14.30	2.15	44.75	2.35	0.00	1.57	5.66	0.0645	Medio
Tultitlán	126-0	4,094	3.19	18.65	12.62	2.11	42.39	0.86	0.00	0.38	6.84	-0.1117	Alto
Tultitlán	127-5	5,190	5.31	15.42	15.71	2.12	50.84	2.59	0.00	0.24	5.44	0.1516	Medio
Tultitlán	128-A	6,452	4.17	19.29	16.82	2.12	49.50	6.75	0.26	0.26	2.83	0.3450	Medio
Tultitlán	135-A	1,185	4.79	20.63	17.59	2.24	46.49	4.51	0.00	1.88	2.41	0.3423	Medio
Tultitlán	136-4	344	3.29	11.46	13.86	2.45	50.87	16.18	0.00	0.00	6.20	0.3306	Medio
Tultitlán	140-0	2,917	3.56	15.47	13.65	2.07	44.36	3.11	0.71	3.25	5.50	-0.0024	Alto
Tultitlán	141-5	127	5.25	0.00	17.81	2.32	44.44	0.00	0.00	0.00	0.00	-0.5198	Alto
Tultitlán	142-A	458	3.27	16.54	14.49	2.10	38.07	3.70	0.00	11.11	5.56	0.0129	Alto
Tultitlán	153-8	4,158	2.64	13.70	9.98	0.00	47.23	2.94	0.00	0.00	2.57	-0.3139	Alto
Tultitlán	154-2	4,873	2.75	15.73	12.84	2.01	46.94	1.38	0.00	2.34	6.99	-0.1201	Alto
Tultitlán	155-7	3,630	3.47	16.34	13.49	2.16	39.72	0.00	0.00	0.46	5.26	-0.2205	Alto
Tultitlán	156-1	5,816	1.76	13.40	7.61	0.00	33.21	2.07	0.00	0.31	4.27	-0.6146	Alto
Tultitlán	157-6	2,255	3.56	18.43	12.75	2.14	43.90	5.68	5.68	6.39	10.05	0.3010	Medio
Tultitlán	158-0	6,088	1.11	13.14	4.76	0.00	31.62	0.63	0.31	0.93	7.25	-0.7729	Alto
Tultitlán	159-5	6,589	0.76	12.52	4.07	0.00	32.48	1.10	0.17	0.00	6.02	-0.8361	Alto
Tultitlán	160-8	6,853	1.04	10.73	4.89	0.00	27.18	0.27	0.00	0.00	5.07	-0.9536	Muy alto
Tultitlán	161-2	3,634	3.25	15.66	13.99	2.40	38.10	0.00	0.00	1.29	4.69	-0.2597	Alto
Tultitlán	162-7	1,218	5.67	18.49	20.41	2.40	47.03	9.22	0.00	1.06	1.15	0.5686	Medio
Tultitlán	163-1	3,738	2.20	17.03	8.84	0.00	34.76	5.44	1.07	16.76	3.68	-0.1365	Alto
Tultitlán	164-6	1,443	2.72	14.21	16.11	2.17	45.41	16.13	7.62	6.74	4.51	0.5749	Medio
Tultitlán	171-6	6,321	2.00	13.45	10.58	0.00	37.82	1.76	0.38	0.53	5.91	-0.4390	Alto
Tultitlán	172-0	3,215	1.19	13.46	6.10	0.00	31.83	0.65	0.00	0.00	4.51	-0.7606	Alto
Tultitlán	173-5	617	2.28	19.01	10.07	2.04	47.02	0.00	0.00	0.00	10.32	-0.1581	Alto
Tultitlán	174-A	2,183	2.31	17.50	10.76	2.19	40.31	8.02	5.04	5.41	10.52	0.1580	Medio
Tultitlán	176-9	344	3.15	11.11	9.47	2.09	31.04	0.00	4.82	3.61	7.14	-0.4330	Alto
Tultitlán	202-7	6,897	4.72	21.13	18.19	2.21	50.25	2.53	2.35	2.17	4.63	0.5269	Medio
Tultitlán	013-5	3,086	0.97	12.27	5.94	0.00	32.90	1.00	0.00	0.00	5.37	-0.7840	Alto
Tultitlán	014-A	5,028	1.14	9.30	6.50	2.05	31.63	0.31	0.00	0.00	5.38	-0.8759	Alto
Tultitlán	017-3	4,405	1.27	12.35	6.11	0.00	34.02	1.16	0.00	0.45	4.78	-0.6882	Alto
Tultitlán	018-8	6,983	2.01	13.57	8.59	2.17	34.50	0.33	0.00	0.00	9.69	-0.5491	Alto
Tultitlán	021-A	10,883	0.68	12.50	4.27	0.00	29.11	0.62	0.10	0.21	4.78	-0.9044	Alto
Tultitlán	022-4	9,854	2.43	16.41	9.93	0.00	40.95	1.26	0.43	0.87	4.96	-0.3262	Alto
Tultitlán	024-3	5,575	1.04	15.05	6.04	0.00	39.03	0.00	0.00	0.61	5.63	-0.6477	Alto
Tultitlán	028-1	6,110	3.37	17.10	12.46	2.15	49.84	0.93	0.56	0.19	5.68	-0.0759	Alto
Tultitlán	032-8	2,228	4.04	19.28	15.89	2.24	55.73	1.48	0.00	6.27	6.30	0.2747	Medio
Tultitlán	068-6	1,864	1.08	11.53	5.29	0.00	33.06	0.00	0.00	0.00	6.06	-0.8475	Alto
Tultitlán	088-3	5,068	2.70	18.78	11.74	2.34	35.56	1.08	0.00	0.00	5.91	-0.2473	Alto
Tultitlán	089-8	2,067	1.76	13.42	6.73	2.13	29.93	0.00	0.00	0.56	5.97	-0.7280	Alto
Tultitlán	090-0	2,843	0.85	11.92	4.92	0.00	33.30	0.53	0.00	0.00	8.20	-0.8069	Alto
Tultitlán	091-5	5,262	0.85	12.38	5.28	0.00	32.74	0.00	0.00	0.00	8.39	-0.8106	Alto
Tultitlán	092-A	3,303	1.29	13.45	4.96	0.00	31.93	0.00	0.00	0.00	6.02	-0.7931	Alto
Tultitlán	093-4	2,246	1.29	11.03	7.34	2.16	37.99	0.00	0.00	0.00	6.62	-0.7276	Alto
Tultitlán	094-9	3,822	0.93	13.76	3.66	0.00	32.34	0.00	0.00	0.00	4.97	-0.8540	Alto
Tultitlán	100-6	4,711	1.57	13.74	5.68	0.00	40.60	0.00	0.00	0.30	6.45	-0.6417	Alto
Tultitlán	102-5	5,277	1.18	14.19	6.76	2.05	36.52	0.32	0.22	0.00	5.12	-0.6321	Alto
Tultitlán	103-A	2,549	1.09	13.55	6.24	0.00	33.63	0.45	0.00	0.00	7.83	-0.6992	Alto
Tultitlán	112-9	3,721	1.88	13.62	8.42	2.21	34.09	0.32	0.00	0.53	8.86	-0.5721	Alto
Tultitlán	113-3	2,068	1.94	14.59	6.08	0.00	35.94	0.00	0.00	0.00	9.01	-0.6070	Alto
Tultitlán	114-8	1,241	0.68	13.01	4.35	0.00	39.12	0.00	0.00	0.00	7.63	-0.7689	Alto
Tultitlán	115-2	1,251	1.47	14.24	6.36	0.00	38.70	0.00	0.00	0.00	17.23	-0.5054	Alto
Tultitlán	116-7	981	1.02	17.43	5.74	0.00	39.69	0.00	0.00	0.00	16.50	0.4480	Alto
Tultitlán	117-1	3,265	0.79	12.24	3.73	0.00	33.33	0.55	0.36	0.71	6.47	-0.8129	Alto
Tultitlán	118-6	3,404	1.39	15.06	6.35	0.00	38.67	0.00	0.00	0.00	6.30	-0.6085	Alto
Tultitlán	119-0	1,013	0.56	16.43	6.83	0.00	39.98	0.00	0.00	0.00	6.95	-0.5896	Alto

Municipio	Area geoestadística Básica	Población	% de población de 15 años o mas analfabeta	% de población de 3 a 14 años que no asiste a la escuela	% de población de 15 años y mas con educación básica incompleta	Promedio de hijos nacidos vivos	% de población sin derecho-habiencia a servicios de salud	% de viviendas particulares habitadas con piso de tierra	% de viviendas particulares habitadas que no disponen de drenaje	% de viviendas particulares habitadas que no disponen de agua entubada de la red pública	% de población desocupada	Indice de desarrollo social y humano	Grado de Desarrollo Social y Humano
Tultitlán	120-3	3,045	1.27	11.16	6.80	0.00	34.91	6.46	0.00	0.99	3.93	-0.5654	Alto
Tultitlán	121-8	1,402	0.67	16.85	6.43	0.00	34.18	0.00	0.00	0.00	10.82	-0.5979	Alto
Tultitlán	122-2	1,505	0.65	11.59	3.87	0.00	30.43	5.19	0.00	0.00	6.08	-0.7575	Alto
Tultitlán	129-4	3,581	1.08	16.34	5.58	0.00	35.06	1.01	0.00	0.00	7.51	-0.6064	Alto
Tultitlán	130-7	2,178	0.85	12.48	3.76	0.00	37.98	0.00	0.00	1.99	6.33	-0.8026	Alto
Tultitlán	165-0	4,725	1.75	13.74	7.95	2.02	35.99	0.00	0.00	0.00	4.93	-0.6332	Alto
Tultitlán	166-5	7,145	0.93	12.56	5.60	0.00	33.10	0.37	0.00	0.00	6.19	-0.7986	Alto
Tultitlán	167-A	2,558	1.29	13.03	5.69	0.00	36.86	0.00	0.00	0.00	3.89	-0.7570	Alto
Tultitlán	168-4	3,350	0.59	12.90	4.39	0.00	36.80	0.00	0.00	0.00	6.35	-0.8175	Alto
Tultitlán	169-9	2,972	1.18	17.21	6.32	0.00	41.50	0.00	0.00	0.00	6.15	-0.5317	Alto
Tultitlán	170-1	2,203	0.89	16.74	5.05	2.04	34.93	0.00	0.00	0.00	5.52	-0.6835	Alto
Tultitlán	178-8	624	9.28	28.02	20.94	2.27	64.71	4.20	4.20	4.90	4.82	1.3038	Bajo
Tultitlán	181-A	3,303	1.02	12.63	3.69	0.00	25.25	0.69	0.00	0.00	4.39	-0.9434	Muy alto
Tultitlán	186-2	1,199	1.44	16.31	5.50	0.00	35.21	0.00	0.00	0.00	7.05	-0.6261	Alto
Tultitlán	187-7	1,362	1.13	11.11	5.94	2.11	38.44	0.00	0.00	0.00	8.29	-0.7521	Alto
Tultitlán	188-1	1,338	0.40	10.68	3.91	0.00	38.47	4.63	0.00	0.00	5.77	-0.7383	Alto
Tultitlán	189-6	1,340	1.07	10.48	5.83	0.00	35.22	0.00	0.00	0.00	7.61	-0.8231	Alto
Tultitlán	190-9	1,663	1.44	10.69	5.56	0.00	32.91	1.87	0.00	0.00	5.90	-0.7787	Alto
Tultitlán	191-3	972	0.41	12.36	3.93	0.00	36.86	1.19	0.00	0.00	4.37	-0.8410	Alto
Tultitlán	192-8	689	0.58	8.27	3.23	0.00	31.04	0.00	0.00	0.00	3.17	1.1044	Muy alto
Tultitlán	193-2	1,322	0.80	14.45	4.76	0.00	37.03	0.00	0.00	0.00	4.78	-0.7583	Alto
Tultitlán	194-7	605	0.66	8.13	5.77	0.00	33.39	0.00	0.00	0.00	8.58	-0.9369	Muy alto
Tultitlán	195-1	1,122	0.60	10.04	2.85	0.00	37.39	0.00	0.00	0.00	6.68	-0.9449	Muy alto
Tultitlán	196-6	1,821	0.92	14.29	4.47	0.00	38.64	0.00	0.00	0.00	6.93	-0.7208	Alto
Tultitlán	197-0	5,199	0.43	9.11	3.09	0.00	30.87	2.05	0.00	0.00	4.94	-0.9979	Muy alto
Tultitlán	198-5	8,065	0.26	8.61	2.82	0.00	35.01	1.19	0.00	0.00	6.23	-1.0038	Muy alto
Tultitlán	199-A	1,336	0.00	8.55	1.50	0.00	24.58	1.95	0.00	0.00	4.94	-1.1643	Muy alto
Tultitlán	200-4	3,470	0.67	10.58	3.20	0.00	25.94	3.34	0.00	0.00	5.86	-0.9272	Muy alto
Tultitlán	201-9	1,759	0.39	7.46	2.94	0.00	28.48	1.07	0.00	0.00	6.62	-1.0996	Muy alto
Tultitlán	058-2	6,984	2.72	15.18	11.21	2.05	43.96	2.04	1.11	2.44	2.79	-0.2469	Alto
Tultitlán	060-A	1,160	1.13	12.17	4.58	0.00	29.22	0.00	0.00	0.00	3.24	0.9193	Muy alto
Tultitlán	066-7	8,721	3.01	16.93	12.87	2.12	46.60	2.33	1.66	2.57	4.02	-0.0556	Alto
Tultitlán	086-4	7,735	0.79	12.04	3.90	0.00	32.84	0.60	0.00	0.00	7.21	-0.8579	Alto
Tultitlán	087-9	13,226	1.00	13.96	4.78	0.00	32.54	0.00	0.00	0.08	6.16	-0.7923	Alto
Tultitlán	106-3	1,530	0.00	9.97	1.00	0.00	23.49	0.00	0.00	0.00	4.79	-1.2168	Muy alto
Tultitlán	109-7	5,126	0.55	10.71	4.09	0.00	30.74	0.00	0.00	0.00	5.60	-0.9916	Muy alto
Tultitlán	110-A	3,968	1.13	11.90	4.64	0.00	34.35	0.49	0.00	0.00	5.30	-0.8288	Alto
Tultitlán	111-4	5,852	0.64	11.09	4.62	0.00	32.71	0.19	0.00	0.00	4.47	-0.9259	Muy alto
Tultitlán	124-1	1,261	2.95	11.20	11.50	2.06	53.00	0.91	0.00	0.00	3.43	-0.3301	Alto
Tultitlán	137-9	391	3.77	12.26	19.20	2.26	45.01	5.56	3.33	5.56	0.00	0.1410	Medio
Tultitlán	143-4	1,742	1.60	16.24	7.43	0.00	43.55	2.29	0.00	2.75	6.30	-0.3725	Alto
Tultitlán	144-9	4,459	0.25	7.27	2.61	0.00	26.13	13.56	0.00	0.24	5.50	-0.7125	Alto
Tultitlán	150-4	2,484	0.37	12.15	2.09	0.00	32.73	1.36	0.00	0.00	4.54	-0.9420	Muy alto
Tultitlán	151-9	2,751	0.31	8.28	2.07	0.00	26.99	0.00	0.00	0.00	3.23	-1.1993	Muy alto
Tultitlán	152-3	3,853	0.33	8.53	2.20	0.00	24.82	0.00	0.00	0.00	5.39	-1.1843	Muy alto
Tultitlán	182-4	2,844	0.41	8.05	1.65	0.00	24.23	0.00	0.00	0.00	3.32	-1.2422	Muy alto
Tultitlán	131-1	5,642	2.99	19.74	15.19	2.16	46.58	4.08	0.23	1.21	4.17	0.1285	Medio
Tultitlán	132-6	2,863	3.51	18.28	15.04	2.11	46.62	3.20	0.00	1.98	5.43	0.0969	Medio
Tultitlán	133-0	2,966	3.75	18.97	13.64	2.09	43.04	2.72	0.00	0.43	4.45	0.0117	Alto
Tultitlán	134-5	2,490	3.52	17.44	13.81	2.02	40.77	7.48	0.00	0.00	4.85	0.0995	Medio
Tultitlán	145-3	1,468	4.09	18.81	14.73	2.17	42.62	3.81	0.00	0.00	3.90	0.0858	Medio
Tultitlán	146-8	501	3.86	19.08	13.01	2.03	50.80	5.00	0.00	5.00	0.00	0.1569	Medio
Tultitlán	202-3	313	3.68	17.43	21.20	2.15	50.32	11.27	0.00	18.31	4.59	0.7262	Medio
Tultitlán	183-9	3,337	4.33	21.27	15.08	2.24	51.14	2.64	2.76	2.76	5.66	0.3424	Medio
Valle de Bravo	006-6	2,649	4.91	10.21	15.03	2.10	43.97	0.88	0.00	0.00	7.32	-0.1802	Alto
Valle de Bravo	007-0	1,515	4.18	6.35	12.82	2.21	44.65	0.00	0.00	0.71	3.71	-0.4809	Alto
Valle de Bravo	010-2	6,668	4.17	12.80	16.81	2.15	38.13	3.93	0.00	0.31	6.56	-0.0521	Alto
Valle de Bravo	011-7	4,499	7.51	13.23	24.10	2.34	41.73	5.92	0.78	1.26	9.19	0.5661	Medio
Valle de Bravo	012-1	1,711	4.97	10.90	18.68	2.28	36.17	1.83	0.00	0.00	2.22	-0.1565	Alto
Valle de Bravo	018-9	3,046	8.54	14.53	26.84	2.42	47.03	6.36	3.18	4.90	5.08	0.8610	Medio
Valle de Bravo	019-3	3,743	4.88	14.92	23.58	2.23	43.51	3.94	0.00	1.08	8.01	0.3611	Medio
Valle de Bravo	020-6	1,711	6.97	10.45	20.97	2.26	47.97	2.38	1.08	3.90	1.35	0.2181	Medio
Valle de Bravo	008-5	1,633	4.18	13.57	14.94	2.45	11.82	0.00	0.00	0.00	11.02	-0.4601	Alto
Valle de Bravo	009-A	3,756	4.48	13.45	15.31	2.35	17.60	1.17	0.00	0.64	6.38	-0.3782	Alto
Valle de Bravo	024-4	154	12.62	13.64	21.78	2.70	8.67	0.00	9.38	34.38	7.69	0.7093	Medio
Villa de Allende	005-9	1,354	1.78	12.78	13.73	2.21	40.33	0.91	2.12	1.21	5.21	-0.3543	Alto
Villa de Allende	012-9	1,448	17.67	25.06	38.02	2.88	32.67	5.13	31.14	21.61	0.00	2.5668	Muy bajo
Villa de Allende	013-3	3,332	13.84	23.36	31.27	2.78	27.30	8.17	30.09	5.44	8.06	2.0445	Muy bajo
Villa del Carbón	012-6	607	4.94	10.97	14.46	2.25	27.02	5.10	7.64	5.73	2.94	-0.0578	Alto
Villa del Carbón	013-0	1,683	8.30	11.44	24.46	2.40	23.44	1.40	9.32	7.69	1.95	0.3439	Medio
Villa del Carbón	014-5	1,276	4.42	10.04	17.34	2.23	28.78	5.02	4.35	1.67	2.45	-0.1253	Alto
Villa del Carbon	015-A	1,729	4.98	8.47	17.03	2.31	25.16	1.62	5.34	4.41	3.68	-0.2526	Alto
Villa del Carbón	016-4	1,833	3.43	6.97	12.79	2.14	31.03	1.39	0.99	1.59	3.40	-0.5870	Alto
Villa del Carbón	017-9	1,634	3.88	8.92	16.36	2.07	30.49	2.24	2.00	2.49	3.46	-0.3341	Alto
Villa del Carbon	020-0	16	0.00	0.00	0.00	0.00	0.00	0.00	0.00	0.00	0.00	-1.8846	Muy alto
Villa del Carbon	018-3	4,402	11.29	15.64	30.21	2.50	20.71	5.51	15.38	3.04	3.86	1.0686	Bajo
Villa Guerrero	005-3	3,761	4.29	14.41	22.07	2.39	29.16	4.57	0.87	2.39	1.40	0.0635	Medio
Villa Guerrero	006-8	5,420	3.81	17.76	19.13	2.37	32.18	2.64	0.88	3.04	1.51	0.0233	Alto
Villa Guerrero	015-7	328	2.26	5.95	14.88	0.00	25.61	0.00	0.00	0.00	1.89	-0.7949	Alto
Villa Guerrero	014-2	3,853	7.80	22.07	34.41	2.85	39.13	8.40	6.43	8.62	2.04	1.3291	Bajo
Villa Guerrero	011-9	1,786	15.14	30.80	51.02	3.30	35.62	7.73	33.67	7.23	1.85	3.0476	Muy bajo
Villa Guerrero	012-3	1,800	8.42	23.31	32.73	2.56	38.54	7.66	16.89	13.74	0.00	1.5509	Bajo
Villa Victoria	012-0	1,334	5.38	12.38	17.03	2.24	32.93	2.17	2.17	7.76	3.22	-0.0325	Alto
Villa Victoria	023-9	1,027	10.95	17.31	27.33	2.40	27.03	3.61	13.65	9.24	4.11	1.0379	Bajo
Villa Victoria	024-3	613	6.25	10.42	18.89	2.39	32.90	2.63	0.00	11.18	0.00	-0.0187	Alto
Villa Victoria	025-8	741	8.88	22.49	25.32	2.37	23.92	5.84	7.79	29.87	5.02	1.1308	Bajo
Villa Victoria	026-2	112	3.95	0.00	12.33	0.00	29.46	0.00	0.00	0.00	0.00	-0.9339	Muy alto
Xonacatlán	004-3	9,842	4.10	12.75	14.77	2.25	34.39	2.18	1.06	0.44	2.71	-0.2476	Alto
Xonacatlán	005-8	10,838	3.98	13.68	14.11	2.21	34.12	1.79	0.44	0.17	4.41	-0.2560	Alto
Xonacatlán	008-1	5,383	6.73	14.57	17.06	2.43	37.82	7.08	1.77	3.04	6.47	0.3488	Medio
Xonacatlán	009-6	4,789	6.49	14.76	16.09	2.28	39.21	5.47	4.17	14.91	10.13	0.4605	Medio
Xonacatlán	010-9	417	5.88	9.89	16.55	2.63	35.80	10.64	17.02	0.00	3.59	0.4679	Medio
Xonacatlán	011-3	67	0.00	23.81	0.00	0.00	35.82	0.00	0.00	92.86	0.00	0.0823	Medio
Zacazonapan	002-1	2,968	10.94	15.38	29.97	2.91	18.56	3.60	1.44	9.94	5.38	0.7437	Medio
Zacualpan	009-0	1,346	5.49	12.65	20.16	2.40	20.21	3.69	3.98	5.11	5.46	0.0317	Alto
Zacualpan	010-3	1,624	8.07	14.79	23.20	2.53	18.36	3.24	4.24	4.24	7.94	0.3538	Medio
Zinacantepec	004-5	5,377	4.75	15.85	17.41	2.19	32.01	2.68	0.84	21.19	6.55	0.0392	Alto
Zinacantepec	007-9	3,559	1.92	13.33	8.64	2.07	30.63	1.31	0.00	0.95	7.76	-0.5836	Alto
Zinacantepec	008-3	5,700	2.77	6.24	11.23	2.11	33.51	1.29	0.68	6.23	7.40	-0.5955	Alto
Zinacantepec	010-0	2,265	5.28	13.11	16.41	2.39	33.50	3.28	0.00	5.03	7.95	0.0029	Alto

Municipio	Area geoestadística Básica	Población	% de población de 15 años o mas analfabeta	% de población de 3 a 14 años que no asiste a la escuela	% de población de 15 años y mas con educación básica incompleta	Promedio de hijos nacidos vivos	% de población sin derecho-habiencia a servicios de salud	% de viviendas particulares habitadas con piso de tierra	% de viviendas particulares habitadas que no disponen de drenaje	% de viviendas particulares habitadas que no disponen de agua entubada de la red pública	% de población desocupada	Indice de desarrollo social y humano	Grado de Desarrollo Social y Humano
Zinacantepec	011-5	3,951	5.27	15.07	13.94	2.39	39.05	2.69	0.00	14.81	4.62	0.0762	Medio
Zinacantepec	013-4	5,242	3.08	9.08	8.92	0.00	28.04	0.81	1.06	11.96	6.66	0.5799	Alto
Zinacantepec	014-9	5,018	4.10	15.75	13.55	2.15	28.95	1.81	0.54	19.87	4.40	-0.0807	Alto
Zinacantepec	021-9	2,124	3.21	10.88	10.36	2.13	33.30	1.24	0.62	7.05	5.37	-0.4639	Alto
Zinacantepec	022-3	1,745	6.03	18.31	15.76	2.22	44.26	4.62	0.82	44.84	4.29	0.6835	Medio
Zinacantepec	023-8	1,695	4.96	15.40	11.94	2.10	40.74	1.32	1.06	20.90	3.68	0.0378	Alto
Zinacantepec	028-0	929	3.82	15.76	11.09	2.12	27.67	2.68	0.00	6.70	6.10	-0.2590	Alto
Zinacantepec	031-2	2,000	5.05	14.10	13.25	2.13	34.14	1.98	1.76	18.06	5.75	0.0063	Alto
Zinacantepec	033-1	1,326	5.18	11.93	16.80	2.21	36.75	3.67	1.33	37.67	7.35	0.3194	Medio
Zinacantepec	039-9	853	3.33	6.37	12.41	0.00	24.79	2.97	0.00	18.32	6.92	-0.4679	Alto
Zinacantepec	040-1	399	2.27	7.89	10.16	0.00	43.69	0.00	0.00	29.59	5.30	-0.3784	Alto
Zinacantepec	046-9	685	2.60	13.42	8.66	2.05	40.47	1.92	0.00	62.82	1.74	0.0566	Medio
Zinacantepec	047-3	3,089	3.31	13.20	11.03	2.02	36.95	2.78	3.65	33.04	6.10	0.0253	Alto
Zinacantepec	048-8	2,448	2.26	10.71	7.33	0.00	36.85	2.44	4.19	16.06	4.33	-0.4062	Alto
Zinacantepec	049-2	1,928	2.54	8.92	9.63	0.00	32.31	2.32	0.00	4.22	5.63	-0.5992	Alto
Zinacantepec	050-5	1,562	1.70	10.61	7.55	0.00	31.86	2.62	2.09	47.12	7.69	-0.2199	Alto
Zinacantepec	055-8	173	6.78	23.26	15.79	2.34	28.90	0.00	0.00	34.15	8.77	0.5063	Medio
Zinacantepec	057-7	452	5.32	16.53	12.71	0.00	34.29	0.00	4.55	42.05	5.88	0.2802	Medio
Zinacantepec	066-6	571	0.00	6.90	1.69	0.00	25.68	0.00	0.00	8.48	1.26	-1.2412	Muy alto
Zinacantepec	067-0	838	0.00	8.16	0.53	0.00	16.73	0.00	0.00	1.03	0.93	-1.4007	Muy alto
Zinacantepec	068-5	291	11.89	19.48	21.67	2.34	48.80	4.69	4.69	26.56	5.94	1.2745	Bajo
Zinacantepec	037-A	6,068	13.45	21.55	31.92	2.67	27.85	16.84	16.11	22.75	5.93	2.1491	Muy bajo
Zinacantepec	015-3	10,484	8.07	14.41	21.33	2.35	42.22	11.03	1.55	5.05	7.29	0.7725	Medio
Zinacantepec	027-6	5,156	9.39	19.18	23.75	2.61	42.85	17.58	11.39	7.69	8.69	1.5615	Bajo
Zinacantepec	045-4	433	5.92	16.00	14.63	2.30	37.04	5.83	3.88	18.45	6.17	0.3863	Medio
Zinacantepec	058-1	369	7.98	14.68	23.71	2.71	48.24	9.21	11.84	5.26	13.18	1.1201	Bajo
Zinacantepec	005-A	9,092	5.36	15.20	16.17	2.34	29.77	2.92	0.82	9.88	4.38	0.0301	Alto
Zinacantepec	024-2	2,184	5.86	14.44	16.88	2.36	26.09	3.73	1.54	7.24	4.31	0.0391	Alto
Zinacantepec	025-7	345	5.17	5.49	12.44	2.43	26.74	3.95	0.00	32.89	0.00	-0.2746	Alto
Zinacantepec	026-1	632	3.65	14.19	8.45	0.00	24.80	2.68	5.37	27.52	7.14	-0.1343	Alto
Zinacantepec	041-6	7,060	6.92	17.22	22.13	2.43	48.98	6.13	13.82	64.56	8.59	1.4784	Bajo
Zinacantepec	069-A	964	9.76	19.78	26.44	2.45	43.44	7.32	20.98	41.95	12.97	1.8566	Bajo
Zinacantepec	035-0	3,698	5.90	13.53	18.31	2.19	37.05	5.20	0.74	2.48	6.36	0.1955	Medio
Zinacantepec	036-5	3,010	6.84	13.77	20.89	2.32	35.23	6.25	1.41	1.56	7.69	0.3811	Medio
Zinacantepec	051-A	227	2.80	24.59	18.38	2.09	48.21	0.00	0.00	10.20	8.97	0.3706	Medio
Zinacantepec	065-1	419	5.56	17.54	17.94	2.20	29.59	4.40	28.57	4.40	11.33	0.8002	Medio
Zinacantepec	070-2	13	0.00	0.00	0.00	2.67	38.46	0.00	0.00	80.00	0.00	-0.7737	Alto
Zinacantepec	071-7	93	10.53	11.76	30.91	2.13	24.73	0.00	23.81	0.00	0.00	0.8502	Medio
Zinacantepec	016-8	1,653	6.00	12.12	18.32	2.44	29.57	2.02	1.51	4.28	4.84	-0.0273	Alto
Zinacantepec	020-4	629	8.71	15.00	23.20	2.71	32.59	3.70	20.37	20.37	2.87	0.9672	Medio
Zinacantepec	054-3	1,141	8.20	8.94	25.43	2.48	28.51	4.73	4.00	3.64	9.00	0.4057	Medio
Zinacantepec	059-6	499	10.68	13.73	30.69	2.32	23.45	7.55	8.49	6.60	7.78	1.0269	Bajo
Zinacantepec	042-0	2,729	7.45	17.91	19.75	2.42	39.93	8.09	17.09	51.62	9.65	1.4013	Bajo
Zinacantepec	043-5	3,561	13.82	23.16	36.18	2.94	23.54	22.63	12.59	22.77	12.01	2.5184	Muy bajo
Zinacantepec	060-9	3,319	12.54	20.34	34.04	2.82	24.78	17.62	7.02	12.75	8.75	1.8780	Bajo
Zinacantepec	061-3	88	21.43	30.95	63.16	3.79	6.82	37.50	43.75	50.00	0.00	5.1309	Muy bajo
Zinacantepec	062-8	446	18.43	29.05	43.53	2.78	18.54	45.88	30.59	20.00	12.40	4.3474	Muy bajo
Zinacantepec	072-1	2,313	0.39	13.25	2.28	0.00	17.62	1.07	0.00	0.00	2.64	-1.0977	Muy alto
Zinacantepec	073-6	3,879	0.31	10.74	2.23	0.00	18.83	1.04	0.00	0.00	3.44	-1.1638	Muy alto
Zumpahuacán	008-0	1,951	9.07	18.95	34.69	2.70	29.83	7.26	5.15	2.34	3.30	1.1133	Bajo
Zumpahuacán	009-5	2,105	13.11	14.57	40.96	3.05	32.87	12.69	9.63	5.91	1.31	1.7481	Bajo
Zumpango	005-8	6,138	3.38	13.13	11.95	2.14	45.66	0.73	0.00	0.53	3.24	-0.3097	Alto
Zumpango	006-2	5,361	3.03	13.19	13.38	2.32	52.34	1.32	0.33	0.41	4.22	-0.1766	Alto
Zumpango	029-3	5,592	2.52	15.08	12.99	2.15	48.51	1.27	0.00	1.35	4.94	-0.1937	Alto
Zumpango	030-6	5,439	4.51	13.85	14.09	2.33	52.30	1.60	0.30	0.99	8.27	0.0267	Alto
Zumpango	031-0	5,071	4.21	13.30	15.03	2.47	52.86	0.95	0.76	3.69	11.10	0.0655	Medio
Zumpango	032-5	2,896	4.64	15.52	16.11	2.28	50.74	2.50	0.83	4.51	5.81	0.1764	Medio
Zumpango	034-4	3,776	4.46	15.48	16.21	2.27	63.45	4.85	1.24	4.40	3.94	0.3741	Medio
Zumpango	037-8	1,192	0.83	6.64	5.10	0.00	32.55	1.54	0.00	0.00	6.43	-0.9732	Muy alto
Zumpango	038-2	343	5.77	11.34	20.00	2.68	56.51	7.14	4.29	18.57	3.51	0.6223	Medio
Zumpango	053-7	1,691	0.75	9.82	4.47	0.00	33.50	0.00	0.00	0.00	2.23	-0.9897	Muy alto
Zumpango	054-1	1,100	5.41	13.93	14.33	2.36	53.31	1.57	0.00	1.97	0.97	0.0203	Alto
Zumpango	055-6	3,708	4.14	14.64	15.01	2.26	46.27	1.28	0.35	0.35	4.63	-0.0702	Alto
Zumpango	056-0	3,888	4.59	12.10	17.28	2.29	46.36	1.76	0.77	1.10	2.75	-0.0448	Alto
Zumpango	057-5	1,635	3.57	12.40	17.80	0.00	59.58	1.78	1.02	6.35	1.55	0.0931	Medio
Zumpango	058-A	1,051	3.73	14.12	15.22	2.17	55.20	1.20	0.00	5.58	6.19	0.0432	Alto
Zumpango	059-4	1,861	1.08	7.95	4.83	0.00	39.18	0.00	0.00	0.00	5.24	-0.9197	Muy alto
Zumpango	039-7	2,991	2.86	13.79	14.66	2.18	58.57	1.11	3.74	1.25	2.37	-0.0181	Alto
Zumpango	047-1	407	8.58	15.09	27.00	2.49	65.74	0.00	6.74	0.00	3.77	0.8736	Medio
Zumpango	066-4	5,190	1.22	18.20	6.53	0.00	32.91	7.25	0.00	0.00	5.41	-0.3322	Alto
Zumpango	067-6	2,681	9.35	22.65	24.05	2.52	60.17	7.93	4.84	4.45	4.45	1.3158	Bajo
Zumpango	009-6	7,218	5.26	14.21	17.32	2.40	53.43	6.70	2.69	12.33	8.30	0.5249	Medio
Zumpango	025-5	771	8.47	13.07	21.99	2.19	50.78	9.76	12.20	10.37	4.70	1.0454	Bajo
Zumpango	026-A	987	6.73	16.05	24.92	2.55	56.23	14.81	1.85	89.81	5.61	1.8519	Bajo
Zumpango	027-4	1,721	4.06	13.16	15.58	2.32	52.10	9.30	1.01	3.02	6.88	0.3079	Medio
Zumpango	050-3	55	13.16	0.00	24.32	2.90	41.82	17.65	0.00	100.00	0.00	1.6661	Bajo
Zumpango	051-8	81	8.33	15.79	26.32	0.00	70.37	0.00	0.00	0.00	0.00	0.7334	Medio
Zumpango	052-2	156	9.09	7.69	20.00	2.47	40.38	0.00	22.22	97.22	5.88	1.3474	Bajo
Zumpango	040-A	4,150	4.62	15.74	19.17	2.36	62.56	6.02	3.13	45.90	6.97	0.9458	Medio
Zumpango	061-1	73	5.66	0.00	19.61	2.04	60.27	0.00	38.89	77.78	0.00	1.1625	Bajo
Zumpango	011-3	8,978	6.05	15.01	21.97	2.50	64.04	3.13	1.38	43.83	8.96	0.9841	Medio
Zumpango	012-8	6,281	7.28	15.18	22.56	2.47	62.75	4.40	1.85	1.06	5.78	0.7216	Medio
Zumpango	013-2	4,113	6.86	15.28	22.29	2.43	63.96	2.14	2.42	25.64	10.23	0.8973	Medio
Zumpango	046-7	228	6.38	10.00	16.54	2.58	65.04	0.00	6.52	93.48	12.20	1.1470	Bajo
Zumpango	022-1	1,089	3.94	9.48	16.35	2.42	50.28	0.00	0.00	3.42	5.99	-0.1776	Alto
Zumpango	035-9	2,612	3.01	15.49	16.37	2.38	51.30	2.32	2.78	9.74	3.96	0.1361	Medio
Zumpango	036-3	2,203	4.32	13.50	16.84	2.31	52.64	3.05	4.77	3.24	4.59	0.2033	Medio
Zumpango	041-4	1,941	0.00	9.97	1.80	0.00	0.73	0.00	0.00	0.00	0.87	-1.4885	Muy alto
Zumpango	043-3	1,055	0.00	16.44	2.59	0.00	0.66	0.00	0.00	0.00	0.00	-1.2657	Muy alto
Zumpango	044-8	409	0.00	7.52	1.34	0.00	0.00	0.00	0.00	0.00	0.00	-1.6007	Muy alto
Zumpango	045-2	234	0.00	8.64	0.00	0.00	0.00	0.00	0.00	0.00	0.00	-1.6037	Muy alto
Zumpango	042-9	3,610	4.74	15.67	17.84	2.49	49.74	1.65	0.44	25.85	4.65	0.3606	Medio
Zumpango	060-7	10,230	1.64	15.76	8.07	0.00	32.06	2.17	0.00	0.14	6.47	-0.5158	Alto
Zumpango	063-0	3,155	0.97	17.37	5.07	0.00	27.44	1.70	0.00	0.00	4.05	-0.6956	Alto
Zumpango	064-5	6,895	0.71	12.46	4.65	0.00	27.60	0.56	0.00	0.00	6.30	-0.8963	Alto
Zumpango	065-A	4,024	1.34	21.44	7.61	0.00	27.50	1.38	0.00	0.00	7.84	-0.4280	Alto
Cuautitlán Izcalli	008-9	1,324	3.16	8.55	12.95	2.32	29.86	1.59	0.00	1.59	4.49	-0.5605	Alto
Cuautitlán Izcalli	009-3	2,949	2.50	13.70	10.59	2.16	41.09	1.27	0.00	0.56	3.84	-0.4127	Alto
Cuautitlán Izcalli	010-6	882	4.72	14.56	17.79	2.41	45.84	5.34	0.00	2.91	2.82	0.1686	Medio
Cuautitlán Izcalli	012-5	40	20.69	0.00	45.83	3.50	42.50	41.67	0.00	0.00	0.00	2.8137	Muy bajo

Municipio	Area geoestadística Básica	Población	% de población de 15 años o más analfabeta	% de población de 6 a 14 años que no asiste a la escuela	% de población de 15 años y más con educación básica incompleta	Promedio de hijos nacidos vivos	% de población sin derechohabiencia a servicios de salud	% de viviendas particulares habitadas con piso de tierra	% de viviendas particulares habitadas que no disponen de drenaje	% de viviendas particulares habitadas que no disponen de agua entubada de la red pública	% de población desocupada	Índice de desarrollo social y humano	Grado de Desarrollo Social y Humano
Cuautitlán Izcalli	013-A	3,076	3.16	16.47	12.44	2.16	42.48	1.40	0.56	1.54	3.33	-0.1908	Alto
Cuautitlán Izcalli	014-4	748	1.58	10.64	9.38	2.22	53.81	0.00	4.00	0.00	3.17	-0.4511	Alto
Cuautitlán Izcalli	017-8	7,133	1.09	13.51	5.35	2.03	27.91	0.81	0.00	0.16	7.25	-0.7915	Alto
Cuautitlán Izcalli	018-2	1,836	2.27	12.63	11.68	2.40	37.35	2.20	1.54	3.52	3.82	0.3817	Alto
Cuautitlán Izcalli	019-7	6,205	1.65	13.07	8.20	0.00	40.23	0.95	0.32	2.09	4.83	-0.5505	Alto
Cuautitlán Izcalli	020-A	3,427	1.55	12.72	7.34	0.00	37.42	0.83	0.00	0.00	4.96	-0.6529	Alto
Cuautitlán Izcalli	022-9	5,475	2.09	11.18	8.68	0.00	45.52	1.92	0.52	1.48	5.42	-0.4699	Alto
Cuautitlán Izcalli	023-3	6,888	0.28	10.44	3.07	0.00	25.07	2.24	0.00	0.00	4.82	-1.0231	Muy alto
Cuautitlán Izcalli	024-8	3,145	0.93	9.47	4.08	0.00	29.63	0.00	0.00	0.00	7.60	-0.9791	Muy alto
Cuautitlán Izcalli	025-2	709	2.75	2.68	9.41	2.01	37.08	2.20	0.00	0.00	3.76	-0.8060	Alto
Cuautitlán Izcalli	026-7	28	0.00	0.00	26.67	3.57	32.00	0.00	0.00	0.00	0.00	-0.7386	Alto
Cuautitlán Izcalli	077-1	1,633	4.07	18.78	16.35	2.44	50.68	1.08	1.35	3.23	3.61	0.1728	Medio
Cuautitlán Izcalli	032-2	6,586	0.48	7.87	3.06	0.00	29.40	1.01	0.16	0.96	4.66	-1.0810	Muy alto
Cuautitlán Izcalli	033-7	7,425	1.20	9.61	6.02	2.04	30.49	0.40	0.00	0.25	8.04	-0.8673	Alto
Cuautitlán Izcalli	039-4	3,683	0.68	6.85	3.44	0.00	29.63	0.40	0.00	0.00	5.57	-1.1091	Muy alto
Cuautitlán Izcalli	040-7	1,017	4.80	15.09	15.13	2.19	35.11	1.75	3.06	7.86	5.23	0.0106	Alto
Cuautitlán Izcalli	041-1	275	2.72	9.23	7.78	0.00	37.69	0.00	0.00	0.00	0.00	-0.7613	Alto
Cuautitlán Izcalli	042-6	2,340	1.27	10.66	5.37	0.00	39.15	0.95	4.13	3.49	1.05	-0.7088	Alto
Cuautitlán Izcalli	043-0	5,083	2.46	12.19	11.40	2.12	43.51	0.80	0.00	0.00	6.13	-0.4081	Alto
Cuautitlán Izcalli	045-A	3,461	1.77	13.69	8.82	0.00	35.49	3.46	1.90	0.78	5.25	-0.4407	Alto
Cuautitlán Izcalli	050-0	6,670	3.49	12.97	11.52	2.17	41.69	1.22	0.43	0.43	3.76	-0.3376	Alto
Cuautitlán Izcalli	051-5	3,145	3.34	12.66	12.60	2.10	44.76	0.39	0.39	0.79	4.42	-0.3053	Alto
Cuautitlán Izcalli	055-3	292	1.43	6.67	5.53	0.00	42.12	0.00	0.00	0.00	8.20	-0.3503	Alto
Cuautitlán Izcalli	056-8	1,775	0.30	7.60	2.59	0.00	32.99	3.14	0.92	1.48	4.19	-0.9862	Muy alto
Cuautitlán Izcalli	059-1	2,093	3.09	18.62	13.53	2.19	39.36	1.37	0.00	0.00	5.24	-0.1297	Alto
Cuautitlán Izcalli	066-1	3,477	0.81	10.31	6.14	2.08	30.36	1.20	0.60	0.00	6.37	-0.8499	Alto
Cuautitlán Izcalli	067-6	3,598	1.01	7.93	5.39	0.00	29.18	3.35	0.49	0.30	3.67	-0.9039	Alto
Cuautitlán Izcalli	068-0	2,899	2.79	12.13	9.89	2.14	36.79	1.93	0.64	0.00	4.96	-0.4676	Alto
Cuautitlán Izcalli	070-8	5,291	3.28	15.10	15.01	2.28	50.94	1.23	5.07	0.82	2.86	0.0119	Alto
Cuautitlán Izcalli	071-2	2,900	1.50	13.24	6.34	2.05	29.82	1.22	0.00	0.00	6.63	-0.7166	Alto
Cuautitlán Izcalli	072-7	2,768	0.90	13.13	5.26	0.00	27.16	0.00	0.00	0.00	4.72	-0.8882	Alto
Cuautitlán Izcalli	073-1	1,896	1.05	11.55	5.44	0.00	28.70	0.00	0.00	0.57	5.56	-0.8923	Alto
Cuautitlán Izcalli	074-6	3,917	1.24	12.57	7.82	2.07	31.00	0.00	0.00	0.00	5.08	-0.7611	Alto
Cuautitlán Izcalli	075-0	2,839	1.48	12.25	7.03	2.10	25.55	0.00	0.00	0.00	7.84	-0.8057	Alto
Cuautitlán Izcalli	076-5	2,794	1.51	15.02	9.23	2.10	27.69	0.00	0.00	0.00	4.55	-0.6624	Alto
Cuautitlán Izcalli	077-A	1,212	0.99	11.64	6.16	0.00	21.67	0.00	0.00	0.00	2.98	-0.9780	Muy alto
Cuautitlán Izcalli	078-4	3,324	1.68	15.57	8.15	2.10	33.87	0.00	0.00	0.00	6.86	-0.5720	Alto
Cuautitlán Izcalli	079-9	2,667	0.85	14.80	5.61	0.00	25.49	0.00	0.00	0.00	6.33	-0.8258	Alto
Cuautitlán Izcalli	080-1	3,100	0.83	11.47	6.77	0.00	26.03	2.69	0.00	0.00	7.20	-0.7875	Alto
Cuautitlán Izcalli	081-6	2,269	1.53	10.85	6.59	0.00	28.78	0.00	0.00	0.00	4.82	-0.8619	Alto
Cuautitlán Izcalli	086-9	6,055	3.11	20.26	13.12	2.13	44.77	2.67	1.11	3.97	6.21	0.0860	Medio
Cuautitlán Izcalli	087-3	2,272	1.30	12.63	5.69	0.00	36.63	0.66	0.49	0.00	13.82	-0.6194	Alto
Cuautitlán Izcalli	088-8	701	2.02	10.13	11.55	2.36	26.50	0.00	0.00	0.00	5.05	-0.7273	Alto
Cuautitlán Izcalli	089-2	839	0.69	10.23	5.61	0.00	26.91	0.00	0.00	0.00	2.31	-1.0177	Muy alto
Cuautitlán Izcalli	090-5	1,204	1.27	16.12	9.75	2.27	42.92	0.00	0.00	0.00	5.08	-0.4559	Alto
Cuautitlán Izcalli	091-A	1,666	0.76	6.85	5.63	0.00	29.90	7.40	0.00	0.00	4.17	-0.8003	Alto
Cuautitlán Izcalli	092-4	2,378	2.97	14.53	12.73	2.17	37.74	0.00	0.85	0.51	3.44	-0.2903	Alto
Cuautitlán Izcalli	093-9	1,487	1.79	13.46	6.37	0.00	35.38	0.00	0.00	0.00	6.41	-0.6757	Alto
Cuautitlán Izcalli	094-3	1,782	0.53	14.86	5.20	0.00	28.61	0.00	0.00	0.00	6.09	-0.8263	Alto
Cuautitlán Izcalli	095-8	806	0.00	9.84	3.24	0.00	29.38	0.00	0.00	0.00	5.08	-1.0864	Muy alto
Cuautitlán Izcalli	096-2	837	0.79	14.49	3.95	0.00	31.88	0.00	0.00	0.00	3.87	-0.8486	Alto
Cuautitlán Izcalli	097-7	364	0.00	8.77	4.59	0.00	31.20	0.00	0.00	0.00	5.87	-1.0512	Muy alto
Cuautitlán Izcalli	098-1	973	0.80	11.11	4.37	0.00	32.98	0.00	0.00	0.00	5.85	-0.9098	Alto
Cuautitlán Izcalli	099-6	1,251	1.14	12.19	10.86	0.60	33.41	0.00	1.27	8.54	3.95	-0.5783	Alto
Cuautitlán Izcalli	100-0	1,954	0.98	12.87	5.43	2.03	20.29	0.00	0.00	0.00	7.28	-0.9306	Muy alto
Cuautitlán Izcalli	102-A	4,145	4.18	18.32	13.18	2.16	50.20	1.42	0.00	19.08	5.13	0.2061	Medio
Cuautitlán Izcalli	103-4	4,001	2.74	14.99	12.02	0.00	48.66	0.40	0.00	0.00	6.73	-0.3029	Alto
Cuautitlán Izcalli	104-9	3,377	2.13	15.60	10.32	2.03	48.38	0.98	0.00	0.00	1.85	-0.3376	Alto
Cuautitlán Izcalli	105-3	4,381	3.75	18.00	12.84	2.13	46.58	1.45	0.00	0.29	5.78	-0.0361	Alto
Cuautitlán Izcalli	107-2	3,364	3.50	18.53	13.46	0.00	49.97	1.47	0.00	0.00	1.18	-0.0361	Alto
Cuautitlán Izcalli	108-7	1,794	1.03	19.44	4.81	0.00	27.63	0.80	0.00	0.00	8.75	-0.6033	Alto
Cuautitlán Izcalli	110-4	5,817	3.18	15.66	13.23	2.15	39.92	0.39	0.00	0.78	6.09	-0.2410	Alto
Cuautitlán Izcalli	117-6	2,368	1.08	15.79	7.07	0.00	27.49	0.00	0.00	0.00	6.09	-0.7158	Alto
Cuautitlán Izcalli	118-0	6,254	3.62	13.93	13.44	2.24	38.81	0.59	0.00	0.00	4.20	-0.2959	Alto
Cuautitlán Izcalli	120-8	1,362	2.74	14.75	17.20	2.32	42.11	0.00	0.84	0.00	6.01	-0.3119	Alto
Cuautitlán Izcalli	121-2	446	3.77	2.04	12.08	2.12	36.36	0.00	0.00	0.00	5.50	-0.5829	Alto
Cuautitlán Izcalli	123-1	2,017	0.00	8.82	1.98	0.00	27.46	0.00	0.72	0.00	3.61	-1.1814	Muy alto
Cuautitlán Izcalli	124-6	826	2.89	12.00	12.05	0.00	43.37	2.87	3.83	15.31	5.51	-0.0938	Alto
Cuautitlán Izcalli	126-5	4,551	0.57	12.76	3.59	0.00	25.32	0.46	0.00	0.00	2.60	-1.0012	Muy alto
Cuautitlán Izcalli	128-4	1,815	1.31	14.71	6.21	0.00	33.43	0.00	0.00	0.00	3.51	-0.7271	Alto
Cuautitlán Izcalli	129-9	4,329	0.42	11.05	2.52	0.00	30.42	0.00	0.00	0.00	7.17	-1.0045	Muy alto
Cuautitlán Izcalli	130-1	6,551	0.76	11.61	3.89	0.00	33.92	0.42	0.00	0.37	6.75	-0.8712	Alto
Cuautitlán Izcalli	131-6	121	0.00	13.64	10.00	2.40	0.00	0.00	0.00	0.00	17.65	0.9311	Muy alto
Cuautitlán Izcalli	132-0	290	0.00	20.00	11.28	2.66	1.78	0.00	0.00	0.00	0.00	-0.8782	Alto
Cuautitlán Izcalli	133-5	4,866	1.37	13.87	7.43	0.00	42.00	0.51	0.34	1.53	7.20	-0.5585	Alto
Cuautitlán Izcalli	134-A	1,663	3.93	16.63	18.26	2.22	57.57	4.75	1.50	56.00	8.12	0.8703	Medio
Cuautitlán Izcalli	135-4	1,006	6.79	20.07	25.94	3.30	50.55	11.61	2.25	28.73	6.36	1.2425	Bajo
Cuautitlán Izcalli	136-9	1,740	0.54	15.72	4.68	0.00	26.50	0.00	0.00	0.00	6.59	-0.8297	Alto
Cuautitlán Izcalli	137-3	2,513	1.44	14.48	6.95	0.00	32.45	0.00	0.00	0.00	7.83	-0.6631	Alto
Cuautitlán Izcalli	138-8	2,714	1.09	14.98	6.48	0.00	27.76	0.00	0.00	0.00	6.02	-0.7571	Alto
Cuautitlán Izcalli	139-2	2,043	0.77	14.06	6.92	0.00	26.42	0.00	0.00	0.00	6.17	-0.8075	Alto
Cuautitlán Izcalli	140-5	1,073	0.00	6.54	0.41	0.00	20.86	0.86	0.00	0.00	1.82	-1.3793	Muy alto
Cuautitlán Izcalli	141-A	5,523	2.61	12.15	10.39	2.15	41.47	1.13	2.04	2.42	4.49	-0.3993	Alto
Cuautitlán Izcalli	142-4	288	0.00	0.00	0.00	0.00	27.78	0.00	0.00	0.00	0.00	-1.5813	Muy alto
Cuautitlán Izcalli	144-3	1,131	0.36	7.45	2.86	0.00	26.89	0.00	0.00	0.00	3.54	-1.1973	Muy alto
Cuautitlán Izcalli	145-8	865	0.00	7.53	1.44	0.00	25.65	0.00	0.00	0.00	4.68	-1.2608	Muy alto
Cuautitlán Izcalli	146-2	2,834	0.58	7.49	2.30	0.00	31.77	0.00	0.00	0.00	9.92	-1.0682	Muy alto
Cuautitlán Izcalli	147-7	4,578	1.07	10.55	4.98	2.08	29.87	0.00	0.00	0.00	6.00	-0.9242	Muy alto
Cuautitlán Izcalli	148-1	3,271	1.06	13.44	6.32	0.00	32.48	1.38	0.69	0.69	7.34	-0.6770	Alto
Cuautitlán Izcalli	149-6	4,532	0.58	8.44	3.07	0.00	27.73	1.02	0.00	0.00	5.23	-1.0780	Muy alto
Cuautitlán Izcalli	150-9	3,806	1.36	12.20	13.32	0.00	31.41	2.85	0.00	0.00	5.69	-0.4870	Alto
Cuautitlán Izcalli	151-3	4,534	1.09	11.92	6.39	0.00	30.75	0.61	0.00	0.00	4.64	-0.8215	Alto
Cuautitlán Izcalli	152-8	3,077	2.26	14.83	12.24	2.39	40.63	1.56	0.00	0.91	6.80	-0.2986	Alto
Cuautitlán Izcalli	153-2	4,671	1.89	16.30	8.59	2.07	40.23	1.28	0.73	0.82	6.90	-0.5839	Alto
Cuautitlán Izcalli	154-7	3,645	0.58	8.24	3.95	0.00	29.81	0.00	0.00	0.00	7.94	-1.0399	Muy alto
Cuautitlán Izcalli	155-1	4,406	0.44	7.22	3.27	0.00	29.34	0.24	0.00	0.24	4.93	-1.1329	Muy alto
Cuautitlán Izcalli	156-6	2,948	0.38	7.57	1.73	0.00	29.75	0.00	0.00	0.00	9.26	-1.1257	Muy alto
Cuautitlán Izcalli	157-0	3,970	0.20	7.48	2.15	0.00	26.21	0.00	0.00	0.00	5.32	-1.2138	Muy alto
Cuautitlán Izcalli	158-5	7,906	0.42	7.40	3.03	0.00	30.60	1.02	0.00	0.44	7.14	-1.0656	Muy alto
Cuautitlán Izcalli	159-A	3,570	3.98	14.85	14.15	2.14	45.14	1.50	0.00	0.38	6.02	-0.0942	Alto

Municipio	Area geoestadística Básica	Población	% de población de 15 años o más analfabeta	% de población de 3 a 14 años que no asiste a la escuela	% de población de 15 años y más con educación básica incompleta	Promedio de hijos nacidos vivos	% de población sin derechohabiencia a servicios de salud	% de viviendas particulares habitadas con piso de tierra	% de viviendas particulares habitadas que no disponen de drenaje	% de viviendas particulares habitadas que no disponen de agua entubada de la red pública	% de población desocupada	Índice de desarrollo social y humano	Grado de Desarrollo Social y Humano
Cuautitlán Izcalli	160-7	2,508	0.00	5.88	1.78	0.00	32.54	0.53	0.00	0.00	7.14	-1.1806	Muy alto
Cuautitlán Izcalli	161-7	3,188	1.20	11.70	5.69	0.00	32.16	0.00	0.00	0.00	8.50	-0.8016	Alto
Cuautitlán Izcalli	163-6	2,028	0.31	7.40	1.50	0.00	32.09	1.47	0.00	0.00	6.56	-1.0971	Muy alto
Cuautitlán Izcalli	164-0	5,568	3.25	11.21	12.97	2.01	41.93	1.94	0.22	1.08	6.39	-0.3004	Alto
Cuautitlán Izcalli	165-5	2,175	4.57	16.27	17.02	2.29	48.88	2.69	0.00	0.00	3.07	0.1216	Medio
Cuautitlán Izcalli	166-A	892	2.89	14.04	11.54	2.03	45.68	3.32	0.00	1.45	6.65	-0.1798	Alto
Cuautitlán Izcalli	167-4	824	0.00	5.60	1.30	0.00	30.38	2.16	0.00	0.00	3.22	-1.2159	Muy alto
Cuautitlán Izcalli	168-9	2,830	0.00	3.28	1.08	0.00	24.30	1.68	0.00	0.00	5.31	-1.3563	Muy alto
Cuautitlán Izcalli	169-3	1,177	0.54	3.57	2.37	0.00	26.67	0.00	0.00	0.00	4.37	-1.3182	Muy alto
Cuautitlán Izcalli	170-6	1,347	0.28	5.66	1.36	0.00	26.38	0.00	0.00	1.08	3.18	-1.3059	Muy alto
Cuautitlán Izcalli	171-0	3,055	1.51	10.99	6.56	0.00	41.62	0.38	0.00	0.00	1.46	-0.7458	Alto
Cuautitlán Izcalli	172-5	2,198	2.46	11.93	11.37	2.03	43.37	0.96	0.00	0.00	0.00	-0.4870	Alto
Cuautitlán Izcalli	173-A	3,259	2.92	17.08	11.56	2.09	39.68	1.55	0.00	0.00	8.03	-0.2059	Alto
Cuautitlán Izcalli	174-4	2,607	2.77	13.27	11.77	2.04	41.74	1.10	0.00	1.26	6.55	-0.3340	Alto
Cuautitlán Izcalli	175-9	1,823	3.70	17.38	15.49	2.35	40.51	1.73	0.00	0.00	4.93	-0.0488	Alto
Cuautitlán Izcalli	176-3	3,110	2.15	17.34	13.04	2.21	40.76	1.25	1.12	0.75	6.45	-0.1942	Alto
Cuautitlán Izcalli	177-8	1,921	1.31	11.86	7.33	0.00	23.02	0.00	0.00	0.00	5.23	-0.8796	Alto
Cuautitlán Izcalli	178-2	1,439	1.94	12.60	8.50	0.00	27.01	0.00	0.00	0.00	5.46	-0.7324	Alto
Cuautitlán Izcalli	179-7	797	0.73	13.87	13.26	0.00	27.21	0.00	0.00	0.00	3.66	-0.6486	Alto
Cuautitlán Izcalli	180-A	1,852	2.77	11.81	10.69	2.12	37.47	1.52	0.00	0.00	1.51	-0.5165	Alto
Cuautitlán Izcalli	181-4	1,920	1.05	9.71	5.26	0.00	27.37	0.59	0.00	0.00	5.94	-0.9515	Muy alto
Cuautitlán Izcalli	182-9	1,196	0.65	10.00	3.51	0.00	20.23	0.00	0.00	0.00	4.05	-1.1421	Muy alto
Cuautitlán Izcalli	183-3	1,420	0.45	7.11	3.57	0.00	23.45	0.00	0.00	0.00	5.46	-1.1958	Muy alto
Cuautitlán Izcalli	184-8	272	0.00	0.00	2.46	0.00	18.85	0.00	0.00	0.00	5.47	-1.5397	Muy alto
Cuautitlán Izcalli	187-1	2,102	0.20	11.14	1.37	0.00	26.12	0.00	0.00	0.00	3.87	-1.1363	Muy alto
Cuautitlán Izcalli	188-6	359	0.00	0.00	0.00	0.00	28.74	0.00	0.00	0.00	4.92	-1.5119	Muy alto
Cuautitlán Izcalli	189-0	3,017	0.52	5.03	2.21	0.00	26.32	0.69	0.00	0.00	7.10	-1.2235	Muy alto
Cuautitlán Izcalli	190-3	1,657	0.81	9.09	3.20	0.00	29.59	1.68	0.00	0.00	5.48	-0.9910	Muy alto
Cuautitlán Izcalli	191-8	1,757	0.00	3.57	1.13	0.00	30.19	0.00	0.00	0.00	12.22	-1.2586	Muy alto
Cuautitlán Izcalli	192-2	3,432	0.49	9.96	3.43	0.00	28.73	0.00	0.00	0.00	6.12	-1.0390	Muy alto
Cuautitlán Izcalli	193-7	1,328	1.08	10.29	3.49	0.00	33.66	0.00	0.00	0.00	1.82	-0.9851	Muy alto
Cuautitlán Izcalli	194-1	1,768	0.61	7.96	2.17	0.00	34.65	0.00	0.00	0.00	5.34	-1.0779	Muy alto
Cuautitlán Izcalli	195-6	1,252	1.19	5.45	3.52	0.00	31.20	0.00	0.00	0.00	5.32	-1.1195	Muy alto
Cuautitlán Izcalli	197-5	1,607	1.70	13.97	6.50	0.00	28.18	0.00	0.00	0.00	6.22	-0.7471	Alto
Cuautitlán Izcalli	198-A	919	1.43	12.96	8.11	0.00	32.52	0.00	0.00	0.00	7.17	-0.6851	Alto
Cuautitlán Izcalli	199-4	1,951	1.02	11.49	5.27	0.00	28.68	0.00	0.00	0.00	6.79	-0.8919	Alto
Cuautitlán Izcalli	200-9	2,017	0.39	13.65	4.62	0.00	26.24	0.00	0.00	0.00	5.67	-0.9228	Muy alto
Cuautitlán Izcalli	201-3	2,359	0.68	11.94	3.28	0.00	27.48	0.00	0.00	0.00	5.24	-0.9905	Muy alto
Cuautitlán Izcalli	202-8	1,353	0.91	16.67	8.84	0.00	36.11	3.55	0.00	2.96	2.63	-0.4398	Alto
Cuautitlán Izcalli	203-2	1,081	2.70	11.43	16.18	2.22	54.72	4.02	0.00	10.04	4.40	0.0301	Alto
Cuautitlán Izcalli	204-7	244	0.00	17.74	5.81	0.00	46.64	13.56	0.00	5.08	15.15	0.0880	Medio
Cuautitlán Izcalli	205-1	103	0.00	0.00	6.00	0.00	42.11	11.43	8.57	14.29	0.00	-0.5142	Alto
Cuautitlán Izcalli	206-6	175	4.24	13.95	12.93	2.32	1.71	0.00	8.70	47.83	11.54	-0.0254	Alto
Cuautitlán Izcalli	207-0	3,225	0.14	7.14	1.44	0.00	25.46	7.36	1.49	6.61	1.52	-0.9533	Muy alto
Cuautitlán Izcalli	208-5	399	3.66	15.38	11.74	0.00	51.14	0.00	0.00	4.40	6.06	-0.1229	Alto
Cuautitlán Izcalli	209-A	311	1.89	15.79	15.61	2.20	46.23	3.95	0.00	0.00	7.56	-0.0431	Alto
Cuautitlán Izcalli	210-2	2,761	1.21	12.55	7.33	0.00	34.48	2.77	0.69	21.30	7.18	-0.4181	Alto
Cuautitlán Izcalli	211-7	207	2.70	12.77	11.43	2.03	58.45	0.00	0.00	90.57	0.00	0.4706	Medio
Cuautitlán Izcalli	212-1	18	0.00	0.00	0.00	3.14	100.00	0.00	0.00	0.00	0.00	-0.7928	Alto
Cuautitlán Izcalli	213-6	776	0.74	6.88	2.14	0.00	31.22	0.00	0.00	0.00	5.20	-1.1450	Muy alto
Cuautitlán Izcalli	214-0	8,145	0.38	7.90	2.39	0.00	22.97	2.12	0.00	0.00	4.96	-1.1446	Muy alto
Cuautitlán Izcalli	215-5	5,895	0.32	8.05	2.22	0.00	22.97	0.30	0.00	0.00	5.48	-1.2084	Muy alto
Cuautitlán Izcalli	216-A	8,732	0.25	6.03	1.48	0.00	24.23	1.97	0.00	0.00	4.49	-1.2384	Muy alto
Cuautitlán Izcalli	217-4	9,128	0.24	7.46	1.56	0.00	22.50	2.33	0.00	0.00	3.40	-1.2094	Muy alto
Cuautitlán Izcalli	218-9	1,213	0.61	9.12	3.18	0.00	28.88	0.00	0.00	0.00	2.44	-1.1083	Muy alto
Cuautitlán Izcalli	219-3	4,253	0.60	10.85	3.19	0.00	29.29	3.17	0.00	0.00	4.29	-0.9121	Alto
Cuautitlán Izcalli	220-6	3,152	0.13	5.03	1.24	0.00	23.85	0.58	0.00	0.00	4.93	-1.3318	Muy alto
Cuautitlán Izcalli	221-0	4,270	0.66	10.22	2.63	0.00	28.43	2.80	0.00	0.25	3.81	-0.9715	Muy alto
Cuautitlán Izcalli	222-5	138	0.00	9.09	13.54	2.41	31.88	10.00	0.00	66.67	0.00	0.0990	Medio
Cuautitlán Izcalli	223-A	4,996	0.33	11.19	3.30	0.00	30.75	1.45	0.00	3.13	9.61	-0.8703	Alto
Cuautitlán Izcalli	224-4	331	0.00	15.85	3.92	0.00	40.68	0.00	0.00	46.67	7.97	-0.3094	Alto
Cuautitlán Izcalli	225-9	3,257	0.85	10.95	3.77	0.00	25.73	1.49	0.00	0.34	4.01	-0.9738	Muy alto
Cuautitlán Izcalli	227-8	3,138	0.67	9.41	4.03	2.03	30.41	0.00	0.00	0.00	6.36	-1.0063	Muy alto
Cuautitlán Izcalli	228-2	4,694	0.45	8.48	3.22	2.01	27.48	0.44	0.00	0.00	6.63	-1.0879	Muy alto
Cuautitlán Izcalli	229-7	1,660	2.25	19.00	14.50	2.26	55.89	1.76	0.75	26.88	6.88	0.3179	Medio
Cuautitlán Izcalli	230-A	4,935	3.24	14.42	15.21	2.30	45.45	1.39	0.82	8.03	7.01	-0.0319	Alto
Cuautitlán Izcalli	231-4	3,439	3.04	14.95	12.27	2.05	40.73	0.00	0.00	0.00	7.16	-0.3010	Alto
Cuautitlán Izcalli	233-3	3,735	2.83	11.81	9.56	2.04	39.52	6.05	0.00	1.98	10.05	-0.2416	Alto
Cuautitlán Izcalli	234-8	1,885	2.04	10.58	8.53	0.00	40.70	4.64	0.00	0.84	13.04	-0.3765	Alto
Cuautitlán Izcalli	235-2	1,942	4.33	17.33	15.09	2.09	48.67	3.20	0.00	25.80	4.16	0.3342	Medio
Cuautitlán Izcalli	236-7	2,358	3.38	15.93	11.09	0.00	42.49	1.87	0.00	30.61	7.05	0.0681	Medio
Cuautitlán Izcalli	237-1	6,542	0.69	12.53	3.64	0.00	24.87	0.73	0.00	0.00	4.14	-0.9757	Muy alto
Cuautitlán Izcalli	238-6	4,972	0.47	12.70	3.84	0.00	22.81	5.79	0.00	0.00	2.47	-0.8395	Alto
Cuautitlán Izcalli	240-3	569	0.00	7.61	2.39	0.00	27.35	3.77	0.00	0.00	3.24	-1.0927	Muy alto
Cuautitlán Izcalli	241-8	1,506	1.93	13.44	8.20	0.00	27.08	2.79	2.03	4.57	6.03	-0.5283	Alto
Cuautitlán Izcalli	242-2	431	1.96	12.96	11.90	2.31	42.19	0.00	16.84	5.26	1.64	-0.1243	Alto
Cuautitlán Izcalli	243-7	1,517	2.19	13.19	10.56	2.12	43.65	1.08	0.00	0.00	3.03	-0.4439	Alto
Cuautitlán Izcalli	244-1	2,535	2.45	15.60	11.30	2.01	47.15	2.18	2.35	1.68	4.29	-0.1738	Alto
Cuautitlán Izcalli	245-6	875	4.35	13.37	13.55	2.47	45.16	1.75	0.00	1.31	4.62	-0.1357	Alto
Cuautitlán Izcalli	246-0	75	5.66	0.00	6.38	0.00	18.18	0.00	0.00	0.00	0.00	-1.1216	Muy alto
Cuautitlán Izcalli	247-5	231	0.00	0.00	0.00	0.00	18.97	0.00	0.00	0.00	0.00	-1.6774	Muy alto
Cuautitlán Izcalli	083-5	6,719	3.37	16.05	13.82	2.19	49.25	1.52	0.57	9.54	5.73	0.0266	Alto
Cuautitlán Izcalli	185-2	4,749	2.86	18.16	12.57	2.27	42.00	0.80	0.71	0.97	4.28	-0.1693	Alto
Cuautitlán Izcalli	186-7	5,349	3.13	18.72	13.53	2.18	42.43	1.52	1.04	6.94	4.30	-0.0161	Alto
Cuautitlán Izcalli	239-0	582	1.12	14.43	9.89	0.00	50.27	0.00	2.94	0.00	3.92	-0.3931	Alto
Valle de Chalco Solidaridad	001-4	5,118	4.47	17.33	16.31	2.19	56.80	5.24	0.00	0.00	7.13	0.3556	Medio
Valle de Chalco Solidaridad	002-9	4,448	3.76	19.06	17.83	2.22	60.43	3.39	0.00	0.00	5.20	0.3600	Medio
Valle de Chalco Solidaridad	003-3	2,254	3.44	19.66	17.69	2.21	60.87	6.43	0.00	0.00	8.05	0.5020	Medio
Valle de Chalco Solidaridad	004-8	2,259	4.88	20.42	19.36	2.08	67.70	3.02	0.00	1.32	5.96	0.6102	Medio
Valle de Chalco Solidaridad	005-2	3,395	4.23	19.65	18.13	2.28	63.22	3.74	0.00	0.00	5.93	0.4712	Medio
Valle de Chalco Solidaridad	006-7	4,027	4.98	20.66	18.81	2.19	58.38	4.72	0.29	0.00	7.24	0.5771	Medio
Valle de Chalco Solidaridad	007-1	2,577	6.68	19.57	20.76	2.29	60.39	8.83	0.00	0.00	6.12	0.8482	Medio
Valle de Chalco Solidaridad	008-6	6,670	4.37	18.10	16.95	2.49	55.44	5.35	0.00	0.59	5.22	0.3645	Medio
Valle de Chalco Solidaridad	009-0	6,551	4.82	18.33	19.45	2.22	62.06	4.27	0.00	0.29	5.72	0.5127	Medio
Valle de Chalco Solidaridad	013-7	4,208	4.43	14.98	17.96	2.23	55.56	6.81	0.00	3.40	7.89	0.4068	Medio
Valle de Chalco Solidaridad	014-1	3,510	3.91	18.33	15.51	2.09	62.44	6.74	0.00	0.36	4.01	0.4079	Medio
Valle de Chalco Solidaridad	015-6	2,100	4.66	15.56	17.84	2.22	60.66	4.84	0.00	0.00	7.80	0.3918	Medio
Valle de Chalco Solidaridad	016-0	4,107	4.54	17.92	17.86	2.15	63.36	4.96	0.00	0.29	6.49	0.4817	Medio
Valle de Chalco Solidaridad	017-5	3,043	3.34	13.64	17.85	2.24	67.57	6.17	0.00	0.00	8.64	0.3760	Medio
Valle de Chalco Solidaridad	018-A	2,728	4.98	15.76	19.65	2.41	57.88	2.96	0.00	0.00	6.73	0.3626	Medio

Municipio	Area geoestadística Básica	Población	% de población de 15 años o más analfabeta	% de población de 3 a 14 años que no asiste a la escuela	% de población de 15 años y más con educación básica incompleta	Promedio de hijos nacidos vivos	% de población sin derecho-habiencia a servicios de salud	% de viviendas particulares habitadas con piso de tierra	% de viviendas particulares habitadas que no disponen de drenaje	% de viviendas particulares habitadas que no disponen de agua entubada de la red pública	% de población desocupada	Indice de desarrollo social y humano	Grado de Desarrollo Social y Humano
Valle de Chalco Solidaridad	019-4	2,618	5.62	20.12	21.30	2.19	63.60	6.77	0.00	0.00	5.03	0.7748	Medio
Valle de Chalco Solidaridad	020-7	3,792	3.58	20.27	17.92	2.25	58.00	7.01	0.00	0.00	5.34	0.4951	Medio
Valle de Chalco Solidaridad	021-1	2,947	6.07	19.63	19.12	2.37	58.78	5.02	0.00	0.49	6.57	0.6305	Medio
Valle de Chalco Solidaridad	022-6	5,956	5.95	18.09	19.38	2.23	55.53	5.30	1.49	1.77	5.97	0.5883	Medio
Valle de Chalco Solidaridad	023-0	5,669	4.93	15.72	17.75	2.28	53.62	3.89	0.00	0.00	5.14	0.2691	Medio
Valle de Chalco Solidaridad	024-5	6,579	3.81	17.91	15.00	2.22	59.03	5.79	0.00	0.43	3.19	0.2916	Medio
Valle de Chalco Solidaridad	025-A	7,351	6.12	18.50	17.20	2.29	62.11	3.23	0.48	0.16	4.66	0.4950	Medio
Valle de Chalco Solidaridad	026-4	2,474	3.98	20.62	18.94	2.28	58.64	7.03	0.00	1.76	4.77	0.5794	Medio
Valle de Chalco Solidaridad	027-9	3,846	5.09	18.61	19.90	2.32	58.64	4.51	0.00	0.00	5.28	0.5166	Medio
Valle de Chalco Solidaridad	028-3	3,278	5.04	20.55	18.01	2.19	60.56	6.64	0.00	0.00	4.34	0.6064	Medio
Valle de Chalco Solidaridad	030-0	2,871	4.41	18.35	17.72	2.39	58.88	1.84	0.00	0.00	5.93	0.3127	Medio
Valle de Chalco Solidaridad	031-5	1,977	4.65	18.62	18.67	2.23	57.39	2.23	0.00	0.00	4.45	0.3461	Medio
Valle de Chalco Solidaridad	032-A	2,447	3.77	18.32	17.19	2.12	64.20	1.54	0.00	0.00	9.05	0.3379	Medio
Valle de Chalco Solidaridad	033-4	3,091	5.35	16.97	17.46	2.30	60.73	2.63	0.00	0.00	8.14	0.3970	Medio
Valle de Chalco Solidaridad	034-9	3,526	5.93	19.14	15.62	2.17	61.89	2.49	0.00	20.28	4.56	0.5911	Medio
Valle de Chalco Solidaridad	035-3	3,254	5.20	15.77	18.06	2.29	60.64	4.13	0.00	0.00	2.35	0.3496	Medio
Valle de Chalco Solidaridad	036-8	6,280	5.02	18.93	18.76	2.36	54.15	4.65	0.86	2.19	5.91	0.4882	Medio
Valle de Chalco Solidaridad	037-2	5,288	3.97	17.86	16.58	2.31	56.62	2.50	0.23	0.31	4.79	0.2263	Medio
Valle de Chalco Solidaridad	038-7	7,259	3.35	15.06	16.83	2.33	65.24	4.91	0.00	0.21	4.86	0.2777	Medio
Valle de Chalco Solidaridad	039-1	4,403	5.14	18.86	19.43	2.40	62.70	12.12	4.46	11.50	5.86	1.0248	Bajo
Valle de Chalco Solidaridad	040-4	2,164	4.38	13.82	19.51	2.16	56.17	3.26	0.00	0.00	5.88	0.2378	Medio
Valle de Chalco Solidaridad	041-9	3,003	4.09	17.03	18.08	2.17	59.97	2.57	0.00	0.00	5.14	0.2881	Medio
Valle de Chalco Solidaridad	042-3	3,018	4.19	16.62	15.76	2.26	58.83	2.98	0.00	0.00	3.99	0.2006	Medio
Valle de Chalco Solidaridad	043-8	2,839	3.97	17.59	15.65	2.21	62.00	2.70	0.00	0.00	4.79	0.2488	Medio
Valle de Chalco Solidaridad	044-2	3,918	4.00	18.51	15.51	2.11	61.99	1.88	0.00	0.42	5.33	0.2565	Medio
Valle de Chalco Solidaridad	045-7	3,053	4.94	17.70	16.62	2.20	59.15	2.26	0.00	0.42	4.24	0.2949	Medio
Valle de Chalco Solidaridad	046-1	3,946	5.09	19.47	18.68	2.18	59.72	3.44	0.00	0.00	5.19	0.4803	Medio
Valle de Chalco Solidaridad	047-6	3,058	4.76	17.34	17.25	2.07	60.42	3.44	0.00	0.00	4.20	0.3422	Medio
Valle de Chalco Solidaridad	048-0	3,760	5.06	19.78	20.03	2.36	58.80	7.85	0.00	0.00	3.86	0.6616	Medio
Valle de Chalco Solidaridad	049-5	3,468	6.47	18.32	22.73	2.31	57.06	6.04	0.00	0.46	4.48	0.7150	Medio
Valle de Chalco Solidaridad	051-2	4,482	5.02	18.49	19.12	2.39	62.91	3.37	0.00	1.01	3.84	0.4821	Medio
Valle de Chalco Solidaridad	052-7	2,756	5.80	13.16	19.30	2.32	59.15	2.23	0.00	0.00	5.12	0.2904	Medio
Valle de Chalco Solidaridad	053-1	3,268	3.55	17.01	15.84	2.18	59.99	0.89	0.00	0.38	5.20	0.1283	Medio
Valle de Chalco Solidaridad	054-6	2,838	5.28	16.86	17.00	2.22	63.24	4.75	0.00	0.00	6.06	0.4539	Medio
Valle de Chalco Solidaridad	055-0	2,772	3.40	18.56	16.32	2.19	53.89	0.77	0.00	0.00	4.79	0.1041	Medio
Valle de Chalco Solidaridad	056-5	1,744	3.25	17.47	14.30	2.17	59.10	2.38	0.00	0.00	3.50	0.0979	Medio
Valle de Chalco Solidaridad	057-A	2,788	5.48	18.56	18.05	2.12	57.13	10.31	0.00	26.24	4.65	0.8966	Medio
Valle de Chalco Solidaridad	058-4	3,029	4.06	17.44	16.42	2.18	40.88	3.38	0.00	18.05	4.61	0.2203	Medio
Valle de Chalco Solidaridad	060-1	7,545	5.10	18.10	18.46	2.29	61.90	3.64	0.27	0.16	7.12	0.4908	Medio
Valle de Chalco Solidaridad	061-6	3,196	7.30	19.54	20.39	2.42	57.88	2.41	0.00	0.67	6.82	0.6480	Medio
Valle de Chalco Solidaridad	062-0	5,006	5.33	19.19	20.27	2.21	62.27	3.71	0.00	0.23	7.67	0.6038	Medio
Valle de Chalco Solidaridad	063-5	3,400	5.16	17.68	18.82	2.25	63.29	8.23	0.00	0.36	5.94	0.6545	Medio
Valle de Chalco Solidaridad	064-A	3,084	5.25	15.05	16.90	2.25	62.72	1.92	0.00	0.00	4.23	0.2607	Medio
Valle de Chalco Solidaridad	065-4	4,752	3.80	17.71	17.51	2.25	60.34	9.94	0.00	0.00	3.68	0.5254	Medio
Valle de Chalco Solidaridad	066-9	4,020	3.84	18.38	16.13	2.23	59.29	2.90	0.00	0.00	6.86	0.2826	Medio
Valle de Chalco Solidaridad	067-3	4,978	4.55	17.22	15.63	2.23	58.01	1.99	0.00	0.32	2.75	0.1830	Medio
Valle de Chalco Solidaridad	068-8	3,123	4.36	17.26	19.51	2.20	68.65	4.04	0.00	18.06	2.69	0.6302	Medio
Valle de Chalco Solidaridad	069-2	1,235	2.86	15.85	15.22	2.11	59.35	1.27	0.00	0.95	0.80	-0.0143	Alto
Valle de Chalco Solidaridad	070-5	2,545	3.92	17.14	14.07	2.23	57.95	6.39	0.80	5.43	3.62	0.3202	Medio
Valle de Chalco Solidaridad	071-A	2,297	4.51	18.39	15.74	2.20	60.51	3.91	0.00	0.00	6.06	0.3554	Medio
Valle de Chalco Solidaridad	072-4	4,626	4.28	17.65	16.83	2.23	57.32	5.20	0.00	0.79	7.91	0.3889	Medio
Valle de Chalco Solidaridad	073-9	5,284	4.79	15.71	16.78	2.25	57.98	4.26	0.43	0.58	8.04	0.3393	Medio
Valle de Chalco Solidaridad	074-3	3,813	4.46	19.73	19.68	2.33	55.69	3.62	0.00	0.00	6.53	0.4557	Medio
Valle de Chalco Solidaridad	075-8	3,662	5.78	19.48	18.23	2.26	54.55	3.06	0.00	0.00	4.32	0.4324	Medio
Valle de Chalco Solidaridad	076-2	3,792	4.25	21.48	20.90	2.20	58.54	4.58	0.44	0.00	4.02	0.5790	Medio
Valle de Chalco Solidaridad	077-7	2,781	4.88	16.52	18.50	2.25	61.04	6.35	4.47	8.66	6.22	0.6586	Medio
Valle de Chalco Solidaridad	078-1	1,872	5.32	19.66	16.35	2.29	57.00	2.70	0.00	2.51	6.74	0.4164	Medio
Valle de Chalco Solidaridad	079-6	2,853	4.75	20.53	21.03	2.29	56.06	4.89	0.00	0.68	4.83	0.5761	Medio
Valle de Chalco Solidaridad	080-9	2,611	4.21	19.32	15.93	2.19	56.21	0.87	0.00	0.00	6.70	0.2225	Medio
Valle de Chalco Solidaridad	081-3	2,944	3.05	18.36	13.91	2.09	60.30	3.23	0.00	0.00	3.56	0.1468	Medio
Valle de Chalco Solidaridad	082-8	3,599	4.08	18.31	16.12	2.10	56.92	3.04	0.00	0.00	6.53	0.2709	Medio
Valle de Chalco Solidaridad	083-2	2,499	3.40	16.50	16.67	2.17	55.78	2.67	0.00	0.00	5.38	0.1434	Medio
Valle de Chalco Solidaridad	084-7	2,757	4.51	17.03	18.76	2.09	55.98	2.78	0.00	0.00	5.41	0.3033	Medio
Valle de Chalco Solidaridad	085-1	2,321	4.40	14.88	14.62	2.17	59.62	1.53	0.00	0.00	4.10	0.0815	Medio
Valle de Chalco Solidaridad	086-6	1,712	2.77	14.67	14.06	2.13	51.47	2.44	0.00	0.00	3.08	-0.1182	Alto
Valle de Chalco Solidaridad	087-0	2,458	3.92	18.46	17.46	2.21	54.98	2.28	0.00	0.00	4.69	0.2342	Medio
Valle de Chalco Solidaridad	088-5	2,845	3.15	19.80	13.77	2.16	47.75	1.27	0.00	0.00	4.50	-0.0006	Alto
Valle de Chalco Solidaridad	089-A	2,630	3.11	18.84	15.70	0.00	57.26	2.19	0.00	0.00	4.42	0.1591	Medio
Valle de Chalco Solidaridad	090-2	1,955	4.77	19.20	16.19	2.10	48.92	4.74	0.00	0.00	7.59	0.3339	Medio
Valle de Chalco Solidaridad	091-7	2,750	4.11	18.48	14.98	2.21	50.57	1.39	0.00	1.11	3.48	0.0886	Medio
Valle de Chalco Solidaridad	092-1	5,262	1.72	13.19	6.90	0.00	34.33	2.58	0.66	4.71	6.21	-0.5403	Alto
Valle de Chalco Solidaridad	093-6	176	15.63	12.70	40.43	2.95	80.68	0.00	0.00	84.31	0.00	2.3768	Muy bajo
Valle de Chalco Solidaridad	094-0	1,691	15.61	17.40	22.72	2.05	53.86	1.25	0.75	1.00	5.43	1.1121	Bajo
Valle de Chalco Solidaridad	095-5	1,665	2.39	14.32	11.28	0.00	44.83	3.50	2.57	9.81	2.06	-0.1491	Alto
Valle de Chalco Solidaridad	096-A	38	0.00	0.00	0.00	0.00	100.00	0.00	0.00	0.00	55.56	-0.1266	Alto
Valle de Chalco Solidaridad	097-4	2,423	4.47	9.47	15.45	2.01	62.85	7.73	0.00	0.53	0.94	0.1601	Medio
Valle de Chalco Solidaridad	098-9	5,019	4.09	18.18	16.72	2.27	60.00	2.88	0.00	0.32	4.02	0.2860	Medio
Valle de Chalco Solidaridad	099-3	3,039	4.40	16.31	15.72	2.10	61.51	5.80	0.83	0.55	7.51	0.3970	Medio
Valle de Chalco Solidaridad	100-8	4,137	5.43	16.27	18.41	2.16	64.03	5.73	0.00	0.50	3.82	0.5082	Medio
Valle de Chalco Solidaridad	102-7	2,582	4.69	15.21	18.76	2.20	56.71	5.51	0.00	0.00	10.89	0.4278	Medio
Valle de Chalco Solidaridad	103-1	3,057	4.99	17.09	19.99	2.28	59.22	3.40	0.00	0.00	4.36	0.4189	Medio
Valle de Chalco Solidaridad	104-6	2,438	3.55	16.28	18.30	2.19	56.90	2.98	0.00	0.00	4.97	0.2137	Medio
Valle de Chalco Solidaridad	105-0	2,027	3.58	18.29	15.98	2.19	56.93	6.97	0.00	0.00	4.07	0.3448	Medio
Valle de Chalco Solidaridad	106-5	3,413	3.58	17.82	16.21	2.21	59.36	3.73	0.37	0.50	4.38	0.2612	Medio
Valle de Chalco Solidaridad	107-A	4,093	4.77	19.06	17.18	2.22	60.27	3.32	0.00	0.50	9.92	0.4639	Medio
Valle de Chalco Solidaridad	108-4	4,142	3.60	18.00	15.73	2.14	56.37	2.66	0.00	1.01	5.95	0.1990	Medio
Valle de Chalco Solidaridad	109-9	2,472	4.83	17.50	17.57	2.36	61.00	1.39	0.00	0.00	4.84	0.3018	Medio
Valle de Chalco Solidaridad	112-0	439	3.68	17.97	21.97	2.10	66.74	10.42	0.00	5.21	7.59	0.8379	Medio
Valle de Chalco Solidaridad	113-5	4,801	1.11	15.51	6.53	0.00	34.21	1.35	0.00	0.00	4.32	-0.6382	Alto
Valle de Chalco Solidaridad	114-A	77	0.00	0.00	28.89	0.00	88.31	0.00	0.00	0.00	0.00	-0.0574	Alto
Valle de Chalco Solidaridad	115-4	610	3.54	15.24	17.92	0.00	48.76	7.01	0.00	1.91	4.83	0.2386	Medio
Luvianos	001-1	1,034	22.62	27.85	45.08	3.16	26.21	2.97	0.00	34.75	5.17	2.6160	Muy bajo
Luvianos	002-6	1,489	18.26	21.89	37.77	3.25	22.09	5.32	0.00	22.13	10.16	1.9071	Bajo
Luvianos	003-0	1,287	17.72	14.33	34.27	3.30	20.87	2.66	0.00	23.92	2.11	1.3308	Bajo
Luvianos	004-5	1,469	18.95	27.15	39.08	3.23	22.14	3.83	0.82	81.97	11.24	2.6554	Muy bajo
Luvianos	005-A	1,424	11.86	20.12	31.49	3.10	22.39	2.04	0.00	26.82	3.61	1.0864	Bajo
Luvianos	006-4	569	22.09	25.39	44.00	3.46	19.65	3.91	0.00	73.44	4.24	2.7540	Muy bajo
Luvianos	014-9	37	11.54	0.00	45.83	3.92	32.43	0.00	0.00	100.00	0.00	1.4644	Bajo
Luvianos	015-3	25	0.00	42.86	36.36	2.67	24.00	0.00	0.00	100.00	0.00	1.7203	Bajo
Luvianos	016-8	108	26.98	32.50	60.00	3.86	12.04	22.73	27.27	100.00	31.82	5.4717	Muy bajo
Luvianos	018-7	85	17.39	0.00	35.56	3.67	15.48	0.00	0.00	0.00	0.00	0.4951	Medio
San José del Rincón	001-9	1,638	8.93	20.04	23.72	2.71	35.15	3.78	5.68	8.11	4.21	0.8164	Medio
San José del Rincón	002-3	2,543	17.73	26.41	45.35	3.26	32.89	5.40	69.40	21.00	5.80	3.6556	Muy bajo
San José del Rincón	003-8	2,500	28.68	29.95	60.19	3.97	30.50	13.35	66.74	82.42	6.67	5.6863	Muy bajo
Tonanitla	001-6	3,093	3.88	14.04	17.33	2.51	39.94	0.57	0.99	0.42	1.99	-0.1511	Alto
Tonanitla	002-0	2,752	2.66	16.81	12.34	2.29	49.57	3.24	1.46	7.61	2.08	-0.0173	Alto
Tonanitla	004-A	929	3.04	13.11	11.99	2.16	43.84	1.35	9.01	20.72	5.43	0.0474	Medio

Fuente: Estimación del *Consejo de Investigación y Evaluación de la Política Social (CIEPS)* con información del INEGI. XIII Censo General de Población y Vivienda 2010.

TRANSITORIOS

PRIMERO. Publíquese los presentes indicadores de Desarrollo Social y Humano del Estado de México en el Periódico Oficial "Gaceta del Gobierno".

SEGUNDO. Estos indicadores de Desarrollo Social y Humano del Estado de México entrarán en vigor, al día siguiente de su publicación en el Periódico Oficial "Gaceta del Gobierno".

TERCERO. Todo lo no previsto en los presentes indicadores de Desarrollo Social y Humano del Estado de México, será resuelto por el Consejo de Investigación y Evaluación de la Política Social.

ADÁN BARRETO VILLANUEVA
SECRETARIO EJECUTIVO DEL CONSEJO DE INVESTIGACIÓN Y EVALUACIÓN DE LA POLÍTICA SOCIAL
(RUBRICA).

ZONAS DE ATENCIÓN PRIORITARIA DEL ESTADO DE MÉXICO

Adán Barreto Villanueva, Secretario Ejecutivo del Consejo de Investigación y Evaluación de la Política Social, con fundamento en lo dispuesto por los artículos 3 fracción XXIII, 13 fracción VII y 25 bis de la Ley de Desarrollo Social del Estado de México y 4 fracciones I, V y XI, 10 fracción II y 13 fracciones IV y XVI del Acuerdo del Ejecutivo del Estado por el que se crea el organismo público descentralizado de carácter estatal denominado Consejo de Investigación y Evaluación de la Política Social, tengo a bien determinar las:

ZONAS DE ATENCIÓN PRIORITARIA DEL ESTADO DE MÉXICO

La Constitución Política del Estado Libre y Soberano de México, reconoce a los habitantes de la entidad, los derechos humanos previstos en la Constitución Federal, así como los denominados derechos sociales, que resultan fundamentales en el desarrollo de una sociedad más justa y con mejores oportunidades de desarrollo para cada individuo.

El garantizar y materializar esos derechos sociales, resulta una tarea primordial en el quehacer gubernamental; las políticas públicas deben encaminarse al mejoramiento de las condiciones sociales de los mexiquenses, para lo cual es necesario contar con instrumentos medibles, respecto de las carencias y rezagos sociales que imperan en nuestra entidad.

En ese sentido, la Ley Desarrollo Social del Estado de México, dispone que todo habitante del Estado, tiene derecho a participar y a beneficiarse de los programas y acciones de desarrollo social, de acuerdo con los principios rectores de las políticas públicas estatales y municipales en los términos que establezca la normatividad aplicable.

Para instrumentar programas de desarrollo social, se debe contar, entre otros, con un diagnóstico focalizado sobre las zonas de atención prioritaria.

Por lo anterior, el Consejo de Investigación y Evaluación de la Política Social, debe integrar y proponer anualmente las Zonas de Atención Prioritaria, entendidas como las zonas o regiones de carácter rural, urbano o mixto, cuya población registra pobreza y marginación, indicativos de la existencia de marcadas insuficiencias y rezagos, en el ejercicio de los derechos sociales establecidos en la Ley de Desarrollo Social del Estado de México.

La Junta Directiva del Consejo de Investigación y Evaluación de la Política Social, aprobó en su Quinta Sesión Ordinaria, celebrada el día 25 de octubre de 2011 mediante el Acuerdo CIEPS 005-009-2011, las zonas de atención prioritaria del Estado de México, que en adelante se describen.

PRESENTACIÓN

Es obligación sustantiva de la administración pública crear e impulsar condiciones favorables para el desarrollo integral de la población, tanto en su forma de trabajo como en su nivel de bienestar, además de buscar equilibrar el desarrollo de las comunidades rurales y las urbanas que reciben el impacto de los flujos migratorios y propiciar el logro de la identificación, cohesión y arraigo de los habitantes en sus comunidades, así como garantizar a los pueblos indígenas el respeto a su cultura y a su derecho a una vida digna en igualdad de oportunidades, asimismo hacer cumplir lo previsto en el Plan Estatal de Desarrollo vigente, que establece que el gasto corriente y de inversión de las dependencias, se ejerzan conforme a los objetivos y metas propuestas en los programas y proyectos en materia de educación, salud y asistencia social, combate a la pobreza, seguridad pública y procuración de justicia.

El Consejo de Investigación y Evaluación de la Política Social elaboró el Índice de Desarrollo Social y Humano 2010 para los 125 municipios del Estado, las más de cuatro mil localidades y las correspondientes Áreas Geoestadísticas Básicas de la entidad.

El indicador considera elementos como el grado de pobreza, marginación, exclusión y vulnerabilidad social de acuerdo con los niveles municipal, por comunidad y por Área Geoestadística Básica. En este sentido, la pobreza es entendida como la baja capacidad de las personas para obtener ingresos suficientes para satisfacer sus necesidades básicas, situación que impide acceder adecuadamente al pleno ejercicio de los derechos sociales consagrados en la Carta Magna de la Nación y que se refieren al rezago educativo, acceso a los servicios de salud, acceso a la seguridad social, y servicios básicos en la vivienda.

La Ley de Desarrollo Social del Estado de México, en su capítulo V, artículo 25 bis establece que las zonas de atención prioritaria serán integradas y propuestas anualmente por el Consejo de Investigación y Evaluación de la Política Social, tomando en cuenta los Indicadores de Desarrollo Social y Humano, así como aquellos otros que favorezcan la superación de la desigualdad social.

Se determinan las Zonas de Atención Prioritaria en el Estado de México en los niveles municipal, por localidad y por área geoestadística básica que han sido identificadas por el Índice de Desarrollo Social y Humano, lo que permitirá medir y atender las principales necesidades de dichas circunscripciones en lo que corresponde a sus rezagos y acceso a los derechos sociales mencionados, con el objeto de concentrar y focalizar los esfuerzos de los tres órdenes de gobierno e impulsar el desarrollo integral de la población asentada en estas zonas.

Las Zonas de Atención Prioritaria se identifican como:

I. Municipios con grado de desarrollo social y humano medio, bajo y muy bajo, según lo establecido el índice de Desarrollo Social y Humano.

II. Localidades, principalmente rurales con menos de 2,500 habitantes y Áreas geoestadísticas básicas, fundamentalmente urbanas, con desarrollo social y humano medio, bajo y muy bajo.

El Consejo de Investigación y Evaluación de la Política Social dará seguimiento a las actividades y evaluará los resultados conjuntamente con el Comité de Planeación para el Desarrollo del Estado de México.

ZONAS DE ATENCIÓN PRIORITARIAS DEL ESTADO DE MEXICO 2010

Municipios de Atención Prioritaria del Estado de México, 2010.

Municipio	Población	Porcentaje de población mayor de 15 años analfabeta	Porcentaje de población de 3 a 14 años que no asiste a la escuela	Porcentaje de población de 15 años o más sin primaria completa	Promedio de hijos nacidos vivos	Porcentaje de la población sin derecho-habiencia a servicios de salud	Porcentaje de ocupantes en viviendas particulares habitadas con piso de tierra	Porcentaje de ocupantes en viviendas particulares habitadas que no disponen de drenaje no sanitario	Porcentaje de ocupantes en viviendas particulares habitadas que no disponen de agua entubada	Porcentaje de población ocupada con ingresos de hasta dos salarios mininos	Indice de Desarrollo Social y Humano	Grado de Desarrollo Social y Humano
Luvianos	27,781	21.28	19.93	42.21	3.59	18.0	16.66	26.54	52.13	69.72	2.75867	Muy bajo
Sultepec	25,809	22.63	20.16	40.98	3.24	16.8	11.27	36.05	35.29	72.55	2.52486	Muy bajo
San José del Rincón	91,345	19.66	26.14	43.55	3.37	29.4	11.70	15.23	32.61	63.19	2.23459	Muy bajo
Zacualpan	15,121	14.21	18.39	39.17	3.02	18.5	13.07	38.08	47.45	67.56	2.19321	Muy bajo
Donato Guerra	33,455	16.88	25.74	42.31	3.06	30.9	15.93	23.85	18.53	69.31	2.15451	Muy bajo
Tlatlaya	32,997	21.25	13.31	37.71	3.54	21.5	5.94	23.78	62.34	68.69	2.12486	Muy bajo
Villa Victoria	94,369	17.35	26.51	40.82	3.02	37.1	8.36	38.78	42.58	40.26	2.02595	Muy bajo
Amatepec	26,334	19.23	13.67	38.49	3.38	26.1	9.26	18.99	63.76	61.87	1.94799	Muy bajo
Ixtapan del Oro	6,629	13.26	22.37	39.92	3.15	15.0	7.17	23.77	7.70	63.32	1.84355	Muy bajo
San Felipe del Progreso	121,396	16.42	23.13	37.76	3.07	31.0	9.54	24.82	29.08	51.31	1.70911	Muy bajo
Villa de Allende	47,709	15.30	23.41	36.77	2.99	34.7	8.16	23.29	17.14	60.79	1.53447	Muy bajo
Otzoloapan	4,864	18.61	14.23	38.45	3.43	26.0	6.14	18.16	14.65	71.47	1.52242	Muy bajo
Zumpahuacán	16,365	14.49	18.99	37.08	2.93	35.6	10.04	17.01	22.93	76.43	1.49213	Muy bajo
Morelos	28,425	16.52	20.31	34.50	3.05	26.1	8.57	22.83	10.08	64.13	1.48946	Muy bajo
Tejupilco	71,077	15.45	17.17	32.47	2.98	25.3	10.96	18.11	31.57	56.02	1.38934	Muy bajo
Coatepec Harinas	36,174	12.19	21.76	35.54	2.96	24.2	10.69	17.73	11.60	52.15	1.27725	Muy bajo
Temascaltepec	32,870	12.46	19.28	31.54	3.03	27.1	6.07	28.37	8.91	63.57	1.24982	Muy bajo
Acambay	60,918	13.34	16.79	31.93	2.98	29.3	5.73	30.56	18.87	61.28	1.24157	Muy bajo
Temascalcingo	62,695	15.40	17.17	32.90	2.97	36.2	8.68	22.72	5.38	68.50	1.19354	Muy bajo
San Simón de Guerrero	6,272	12.28	14.51	28.73	3.11	20.1	9.49	25.87	13.07	61.50	1.17974	Muy bajo
Texcaltitlán	17,390	11.31	17.46	30.54	2.97	21.9	8.35	18.40	16.67	63.72	1.13948	Muy bajo
Almoloya de Alquisiras	14,856	11.56	14.63	31.90	2.87	24.4	8.32	20.23	24.62	66.80	1.12941	Muy bajo
Amanalco	22,868	14.55	18.40	37.05	3.04	28.1	8.07	15.30	8.28	51.55	1.10399	Bajo
Aculco	44,823	11.28	15.81	30.51	2.82	23.4	8.06	33.24	6.55	57.89	1.05485	Bajo
Villa Guerrero	59,991	9.06	22.54	33.34	2.78	31.4	11.56	9.42	8.22	52.70	0.91918	Bajo
El Oro	34,446	10.67	15.76	25.46	2.90	21.3	10.92	20.08	8.87	55.53	0.88309	Bajo
Villa del Carbón	44,881	12.14	17.05	30.48	2.73	22.8	10.33	24.15	3.18	45.29	0.86393	Bajo
Santo Tomás	9,111	11.16	15.48	29.61	3.11	14.9	6.91	12.00	7.95	52.70	0.82926	Bajo
Chapa de Mota	27,551	11.51	18.27	30.26	2.84	26.6	4.21	23.36	6.01	53.15	0.82664	Bajo
Malinalco	25,624	11.76	17.34	30.61	2.70	30.7	7.81	12.25	11.78	61.61	0.79699	Bajo
Temoaya	90,010	10.86	18.82	31.37	2.66	33.4	14.51	10.72	1.80	50.80	0.75800	Bajo
Ocuilan	31,803	10.47	16.39	30.78	2.76	41.4	13.13	9.18	3.54	66.47	0.73653	Bajo
Ecatzingo	9,369	8.35	16.62	25.78	2.83	42.4	20.72	5.36	0.57	65.65	0.73503	Bajo
Ixtlahuaca	141,482	11.26	17.13	24.79	2.57	34.9	9.14	16.61	25.33	53.14	0.72224	Bajo
Zacazonapan	4,051	13.31	17.08	33.56	3.08	14.6	5.90	2.35	2.28	45.08	0.71183	Bajo
Jiquipilco	69,031	11.74	17.11	28.38	2.73	39.6	9.82	18.45	2.12	54.32	0.66696	Bajo

Municipio	Población	Porcentaje de población mayor de 15 años analfabeta	Porcentaje de población de 3 a 14 años que no asiste a la escuela	Porcentaje de población de 15 años o más sin primaria completa	Promedio de hijos nacidos vivos	Porcentaje de la población sin derecho-habiencia a servicios de salud	Porcentaje de ocupantes en viviendas particulares habitadas con piso de tierra	Porcentaje de ocupantes en viviendas particulares habitadas que no disponen de drenaje no sanitario	Porcentaje de ocupantes en viviendas particulares habitadas que no disponen de agua entubada	Porcentaje de población ocupada con ingresos de hasta dos salarios mininos	Indice de Desarrollo Social y Humano	Grado de Desarrollo Social y Humano
Timilpan	15,391	9.16	15.37	27.63	2.81	27.0	4.40	14.91	11.34	59.53	0.58142	Bajo
Ixtapan de la Sal	33,541	9.31	16.76	25.43	2.61	20.6	6.51	8.63	22.92	49.09	0.53907	Bajo
Almoloya de Juárez	147,653	9.10	19.32	25.69	2.54	33.7	8.11	19.45	17.87	32.60	0.48028	Bajo
Joquicingo	12,840	7.44	17.11	24.26	2.60	32.2	13.82	1.88	1.00	60.55	0.39867	Bajo
Atlautla	27,663	6.91	17.17	22.16	2.47	43.8	16.94	1.80	3.36	63.23	0.33581	Bajo
Jilotepec	83,755	7.27	14.31	23.76	2.57	28.6	3.93	19.27	12.69	49.96	0.26802	Medio
Tonatico	12,099	7.19	12.72	28.21	2.57	17.2	3.32	4.39	26.78	49.27	0.26331	Medio
Otzolotepec	78,146	9.48	18.00	24.42	2.47	39.9	12.38	8.87	0.93	39.39	0.22286	Medio
Soyaniquilpan de Juárez	11,798	5.72	12.20	23.23	2.53	23.9	2.44	24.69	3.80	59.93	0.21283	Medio
Jocotitlán	61,204	7.33	14.23	20.58	2.50	36.1	5.46	11.99	8.21	53.85	0.06310	Medio
Tepetlixpa	18,327	5.15	19.79	19.78	2.35	58.9	14.52	3.53	7.39	53.11	0.05801	Medio
Atlacomulco	93,718	8.90	15.61	21.05	2.50	32.4	4.07	12.09	4.06	47.01	0.05757	Medio
Tenango del Valle	77,965	8.19	15.92	21.00	2.43	45.2	10.16	2.13	5.70	52.05	0.00357	Medio
Isidro Fabela	10,308	6.79	16.89	21.06	2.35	33.9	8.28	8.26	1.70	44.45	-0.01994	Medio
Valle de Bravo	61,599	8.38	15.44	24.60	2.46	34.9	8.00	6.72	4.46	36.29	-0.02215	Medio
Xalatlaco	26,865	5.20	17.18	18.62	2.39	49.9	12.72	3.31	3.69	52.35	-0.06391	Medio
Polotitlán	13,002	6.81	11.36	23.35	2.55	24.3	1.82	13.50	0.17	49.61	-0.09818	Medio
Juchitepec	23,497	6.44	15.64	21.55	2.39	48.0	10.37	1.11	3.54	51.74	-0.12575	Medio
Axapusco	25,559	6.98	15.64	21.50	2.55	47.4	4.75	6.96	1.85	51.49	-0.12777	Medio
Tenancingo	90,946	7.40	16.62	21.68	2.49	48.9	8.98	3.18	6.61	39.45	-0.13222	Medio
Ozumba	27,207	4.34	14.91	16.98	2.39	48.8	12.03	1.91	8.81	56.90	-0.14341	Medio
Atizapán	10,299	5.44	17.74	16.55	2.28	39.7	9.89	0.72	0.12	53.38	-0.16687	Medio
Nopaltepec	8,895	6.08	17.03	19.37	2.53	46.4	2.52	3.83	2.38	53.50	-0.22119	Medio
Hueypoxtla	39,864	8.15	17.36	22.96	2.62	67.7	4.08	8.09	1.69	43.46	-0.23365	Medio
Zinacantepec	167,759	6.31	15.29	17.21	2.29	33.5	6.63	3.32	11.10	38.00	-0.27883	Medio
Coyotepec	39,030	5.11	17.91	15.65	2.44	46.0	9.18	0.86	1.06	39.80	-0.32433	Medio
Tianguistenco	70,682	4.89	14.49	15.98	2.36	52.1	9.41	2.52	2.26	52.05	-0.37065	Medio
Otumba	34,232	5.74	15.32	18.98	2.48	54.5	4.85	4.66	3.26	45.92	-0.38765	Medio
Temascalapa	35,987	5.22	14.99	19.22	2.49	51.4	4.43	3.10	9.36	41.65	-0.40461	Medio
Xonacatlán	46,331	6.38	15.12	17.45	2.36	35.8	5.68	3.00	3.51	31.32	-0.44333	Medio
Tezoyuca	35,199	3.52	15.59	13.70	2.23	56.2	6.39	0.55	35.80	37.85	-0.45011	Medio
Texcalyacac	5,111	3.54	15.64	15.22	2.21	34.8	5.99	1.02	0.00	45.50	-0.50526	Medio
Almoloya del Río	10,886	4.75	15.08	17.37	2.25	44.0	7.55	0.26	0.18	43.07	-0.50329	Medio
Chimalhuacán	614,453	4.54	17.94	16.86	2.23	54.7	5.97	0.12	8.77	40.20	-0.50592	Medio
Ayapango	8,364	3.43	13.71	14.57	2.34	42.2	8.57	0.70	4.39	43.92	-0.51291	Medio

Fuente: Estimación del *Consejo de Investigación y Evaluación de la Política Social (CIEPS).*

Localidades de Atención Prioritaria según municipio del Estado de México, 2010.

Municipio	Número de localidad	Nombre de la localidad	Población	Porcentaje de población mayor de 15 años analfabeta	Porcentaje de población de 3 a 14 años que no asiste a la escuela	Porcentaje de población de 15 años o más sin primaria completa	Promedio de hijos nacidos vivos	Porcentaje de la población sin derecho-habiencia a servicios de salud	Porcentaje de viviendas particulares habitadas con piso de tierra	Porcentaje de viviendas particulares habitadas que no disponen de drenaje	Porcentaje de viviendas particulares habitadas que no disponen de agua entubada	Porcentaje de población de 12 años o más desocupada	Indice de Desarrollo Social y Humano	Grado de Desarrollo Social y Humano
Acambay	0093	Las Chivas (El Cerro)	59	25.00	42.86	58.00	4.00	30.51	0.00	92.86	57.14	23.8	1.9422	Muy bajo
Acambay	0105	Ejido Tixmadeje	120	25.33	19.44	42.67	4.16	33.33	29.03	80.65	80.65	12.5	1.7151	Muy bajo
Acambay	0118	Rincón de San Francisco Shaxni	130	31.42	16.33	50.00	3.08	32.31	33.33	80.00	70.00	26.5	1.6980	Muy bajo
Acambay	0085	San Francisco Shaxni Ejido	799	30.13	22.38	56.03	3.67	31.66	4.55	80.68	22.73	0.0	1.3822	Muy bajo
Acambay	0103	San Agustín la Loma	100	22.06	11.11	39.71	3.97	21.00	24.14	68.97	31.03	8.6	1.1264	Bajo
Acambay	0096	La Nopalera	130	13.51	24.39	54.05	3.25	42.31	6.25	65.63	100.00	12.0	1.3798	Bajo
Acambay	0101	La Cumbre	68	26.19	21.05	47.67	3.26	39.71	0.00	82.35	29.41	30.0	1.0671	Bajo
Acambay	0080	Boti (Boti Agostadero)	263	16.46	17.95	40.51	3.49	25.48	21.43	60.71	100.00	0.0	1.0562	Bajo
Acambay	0063	Cañada del Gallo	325	23.44	29.03	50.00	3.27	32.62	7.59	50.63	41.77	20.7	1.0145	Bajo
Acambay	0037	Pueblo Nuevo	4,422	19.40	15.24	29.54	3.30	34.53	13.34	84.59	94.93	30.8	1.0120	Bajo
Acambay	0058	Loma Linda	518	20.90	27.27	46.62	3.60	26.45	11.76	63.03	15.13	1.5	0.9560	Bajo
Acambay	0014	Los Charcos	182	25.52	14.29	50.34	3.95	31.32	15.00	30.00	18.33	8.9	0.9318	Bajo
Acambay	0079	Barrancas	97	20.00	10.00	46.67	3.71	45.36	25.00	62.50	12.50	5.9	0.8688	Bajo
Acambay	0035	La Manga	244	21.37	17.78	35.68	3.71	20.49	6.38	74.47	4.26	12.5	0.7696	Bajo
Acambay	0102	La Providencia Doxteje	41	16.13	0.00	41.94	4.00	56.10	9.09	45.45	100.00	14.3	0.7286	Bajo
Acambay	0038	Puentecillas	1,851	20.77	24.05	46.40	3.06	23.50	10.31	41.48	35.20	12.4	0.7049	Bajo
Acambay	0069	Detiña Ejido	217	15.83	10.94	33.06	3.08	30.88	5.77	78.85	98.08	8.3	0.6854	Bajo
Acambay	0023	Gando	155	20.69	9.38	44.83	3.86	21.94	15.91	31.82	6.82	11.1	0.6621	Bajo
Acambay	0066	Loma de Enmedio	399	16.17	17.07	38.72	2.85	24.06	20.65	57.61	55.43	1.8	0.6165	Bajo
Acambay	0052	La Teresa (Santa Teresa)	267	14.37	19.18	40.73	2.78	26.22	9.84	49.18	100.00	1.1	0.6138	Bajo
Acambay	0027	La Huerta	430	10.56	18.49	41.90	3.26	37.91	9.91	58.56	31.53	55.9	0.5949	Bajo
Acambay	0024	Ganzda	2,433	14.75	22.79	38.49	3.05	22.44	11.06	72.23	19.62	13.0	0.5386	Bajo
Acambay	0040	San Francisco Shaxni	2,211	21.33	21.55	46.29	3.32	43.01	8.67	32.56	30.88	9.5	0.5859	Bajo
Acambay	0039	San Antonio las Palmas	91	16.13	8.33	39.48	3.49	16.48	0.00	50.00	77.27	13.6	0.5489	Bajo
Acambay	0013	Chanteje	92	12.73	15.63	43.64	3.33	7.61	5.26	63.16	10.53	16.0	0.5460	Bajo
Acambay	0009	Bovini	382	20.97	17.65	40.45	3.66	28.01	3.13	43.75	5.21	13.7	0.5318	Bajo
Acambay	0086	Mado Sector Uno	490	12.39	15.09	40.00	3.52	21.43	5.53	38.73	5.63	87.7	0.5285	Bajo
Acambay	0078	Rincón de Juando	271	15.53	21.88	46.58	3.16	23.62	6.67	48.33	26.67	1.1	0.5245	Bajo
Acambay	0071	Buenavista	544	12.42	18.86	35.15	3.12	22.79	11.11	72.22	12.04	38.6	0.5193	Bajo
Acambay	0110	Doxteje Barrio Dos	502	14.67	20.73	36.00	3.09	38.05	20.34	63.56	25.42	0.6	0.4850	Bajo
Acambay	0034	Muyteje	249	24.42	24.62	41.28	3.17	39.76	2.47	49.38	3.70	1.3	0.4817	Bajo
Acambay	0012	Consejeras	1,028	18.48	24.00	37.28	3.07	27.33	7.56	49.58	32.35	6.1	0.4793	Bajo
Acambay	0015	Dateje	346	11.00	21.93	39.50	3.13	17.63	2.74	69.86	17.81	21.4	0.4587	Bajo
Acambay	0053	Los Sauces	143	16.85	22.73	39.33	3.48	5.99	6.06	30.30	21.21	0.0	0.4434	Bajo
Acambay	0060	La Florida	265	11.30	17.14	32.20	3.45	26.78	25.93	57.41	11.11	0.0	0.4116	Bajo
Acambay	0111	Santa María las Arenas Dos	122	13.79	24.00	43.68	3.65	37.70	7.69	42.31	3.85	0.0	0.4016	Bajo
Acambay	0123	Huamango (La Mesa de San Miguel Huamango)	121	18.99	20.59	30.38	2.80	47.93	7.69	76.92	26.92	15.8	0.3853	Bajo
Acambay	0084	Las Golondrinas	99	14.29	20.00	44.29	3.76	17.17	6.67	26.67	3.33	0.0	0.3803	Bajo
Acambay	0045	San Nicolás Acambay	359	11.17	20.51	37.86	3.10	30.64	4.94	70.37	20.99	6.4	0.3389	Bajo
Acambay	0047	La Soledad	569	14.47	16.46	31.05	3.40	28.30	8.67	65.33	12.67	4.6	0.3309	Bajo
Acambay	0054	Dongu Puerto	754	15.97	16.53	32.39	3.21	26.26	8.86	49.37	33.54	5.3	0.3199	Bajo
Acambay	0112	Tixmadeje Barrio Dos	830	18.90	16.38	40.37	2.74	24.58	11.23	47.59	10.70	3.7	0.3071	Bajo
Acambay	0072	Mado Sector Dos	339	13.97	11.63	37.12	3.62	25.67	8.05	41.38	8.05	15.3	0.2918	Bajo
Acambay	0062	La Palma	730	15.22	18.55	40.00	3.15	25.48	1.67	42.22	21.67	6.2	0.2807	Bajo
Acambay	0042	San Jose Bocto	424	17.88	17.36	28.10	3.24	20.75	6.36	61.82	1.82	1.4	0.2503	Bajo
Acambay	0057	Loma de San Ángel	410	13.57	11.61	30.00	3.17	25.85	6.12	75.57	9.18	0.0	0.2204	Bajo
Acambay	0025	Barrio de Guadalupe	279	12.57	3.96	34.03	3.39	32.26	6.56	72.13	9.84	5.5	0.2091	Bajo
Acambay	0087	Las Mangas	447	16.45	13.04	41.29	3.64	14.99	3.25	19.51	2.44	3.5	0.2075	Bajo
Acambay	0064	Doxteje Centro	1,121	13.10	16.62	33.52	3.25	39.16	7.60	52.47	16.73	1.2	0.1940	Medio
Acambay	0104	El Capulín (Barrio el Capulín la Loma)	483	15.95	13.64	40.32	3.48	18.63	6.75	16.42	5.22	3.0	0.1810	Medio
Acambay	0106	El Pedregal Tixmadeje	245	16.67	6.94	30.86	3.64	41.22	5.17	58.62	1.72	4.3	0.1699	Medio
Acambay	0125	Segunda Manzana de San Nicolás	487	9.52	22.22	30.95	3.04	26.28	0.00	74.23	10.31	13.9	0.1506	Medio
Acambay	0048	Tixmadeje Grande (Santa María Tixmadeje)	1,152	16.26	15.25	33.93	3.29	32.64	4.73	43.24	6.76	9.9	0.1486	Medio
Acambay	0068	Los Tonles	441	15.31	10.78	37.41	3.20	21.54	8.11	34.23	9.91	6.6	0.1354	Medio
Acambay	0094	Las Pumas Ejido de Dateje	180	4.27	16.33	31.62	3.98	32.22	4.88	73.17	7.32	0.0	0.1195	Medio
Acambay	0022	La Estancia Sector Uno (La Estancia)	1,075	10.59	13.85	31.33	3.36	19.09	4.31	54.74	8.19	8.3	0.1192	Medio
Acambay	0044	San Juanico Sector Dos	542	10.34	15.34	29.02	3.03	28.97	12.60	40.16	29.13	27.3	0.0794	Medio
Acambay	0095	El Medrano	115	9.20	13.04	32.18	3.11	32.17	3.57	42.86	67.86	2.3	0.0784	Medio
Acambay	0029	La Laguna	170	12.93	2.53	31.90	2.56	19.41	17.50	62.50	0.00	20.4	0.0432	Medio
Acambay	0070	Loma del Fresno	285	15.12	8.57	35.54	2.88	26.67	9.09	14.77	9.09	50.0	0.0291	Medio

Municipio	Número de localidad	Nombre de la localidad	Población	Porcentaje de población mayor de 15 años analfabeta	Porcentaje de población de 3 a 14 años que no asiste a la escuela	Porcentaje de población de 15 años o más sin primaria completa	Promedio de hijos nacidos vivos	Porcentaje de la población sin derecho habiente a servicio de salud	Porcentaje de viviendas particulares habitadas con piso de tierra	Porcentaje de viviendas particulares habitadas que no disponen de drenaje	Porcentaje de viviendas particulares habitadas que no disponen de agua entubada	Porcentaje de población de 12 años o más desocupada	Índice de Desarrollo Social y Humano	Grado de Desarrollo Social y Humano
Acambay	0004	Las Arenas (San Agustín)	767	9.40	14.86	30.40	2.95	22.82	1.78	37.28	76.92	1.3	0.0360	Medio
Acambay	0043	San Juanico Sector Uno	1,080	16.18	17.06	34.16	3.36	43.65	1.53	35.63	3.86	5.3	0.0199	Medio
Acambay	0081	Cerrito de Tixmadeje	442	15.96	13.97	24.11	3.01	33.28	7.45	60.64	4.26	9.7	0.0196	Medio
Acambay	0106	Dongu Barrio Dos	406	14.12	14.18	30.20	2.77	35.71	7.41	48.15	32.10	8.3	0.0160	Medio
Acambay	0075	La Estancia Sector Dos	419	10.85	19.00	34.58	2.64	26.73	2.78	48.15	11.11	11.2	0.0146	Medio
Acambay	0124	Santa Lucía (Ejido de San Mateo el Viejo)	595	8.08	18.09	20.61	2.56	53.73	5.13	68.38	100.00	4.0	-0.0133	Medio
Acambay	0007	Boshi Grande	177	10.78	8.06	38.24	3.39	28.55	2.38	33.33	11.90	8.2	-0.0151	Medio
Acambay	0038	Los Pilares	965	10.34	9.49	29.31	3.06	18.06	1.81	50.56	23.53	3.2	-0.0240	Medio
Acambay	0004	Boshi Chiquito	361	10.29	13.95	28.92	3.33	25.75	2.47	30.86	13.58	29.8	-0.0734	Medio
Acambay	0087	Doxteje Barrio Primero	1,020	11.19	17.35	30.55	2.99	32.06	6.54	40.65	14.02	9.9	-0.0760	Medio
Acambay	0073	La Venta (Barrio la Venta)	637	7.65	12.37	23.47	3.29	19.34	3.33	52.50	10.83	21.6	-0.0806	Medio
Acambay	0091	Santa María las Arenas	233	5.49	20.75	41.21	3.07	34.33	5.60	25.00	8.67	1.6	-0.0827	Medio
Acambay	0100	Dongu Barrio Uno	650	13.92	13.66	32.76	2.77	27.23	3.68	34.56	24.26	9.2	-0.0829	Medio
Acambay	0107	Las Trojes	290	9.23	13.59	36.92	2.89	34.48	1.45	18.84	82.32	9.6	-0.1066	Medio
Acambay	0018	Detiña (San Antonio Detiña)	2,453	9.57	19.43	28.40	2.93	24.95	9.76	24.26	12.92	8.1	-0.1198	Medio
Acambay	0114	Barrio de Candejeje	303	15.35	15.58	28.85	2.92	20.76	5.48	26.03	9.48	11.1	-0.1386	Medio
Acambay	0049	Tixmadeje Chiquito	1,377	8.63	17.12	29.85	3.04	17.79	4.44	28.91	7.17	7.7	-0.1541	Medio
Acambay	0031	La Loma (Santa María la Loma)	1,274	12.07	12.06	36.11	3.38	24.33	5.56	9.89	4.72	6.6	-0.1542	Medio
Acambay	0020	El Ermitaño	480	8.91	16.20	28.38	2.75	36.25	1.03	43.30	52.58	20.4	-0.1731	Medio
Acambay	0077	Dongu (Dongu Centro)	588	16.71	16.82	32.92	2.85	49.07	2.32	11.63	3.88	2.3	-0.3332	Medio
Acambay	0028	Juando	726	12.10	9.50	29.76	2.91	19.48	6.01	13.11	9.20	5.0	-0.3357	Medio
Acambay	0070	Agostadero (San José Agostadero)	645	17.38	9.39	38.35	2.58	32.71	1.46	9.27	3.90	2.2	-0.3417	Medio
Acambay	0002	Boshindo	1,152	11.45	13.74	26.55	2.58	34.52	5.07	23.19	12.75	12.0	-0.4288	Medio
Acambay	0049	San Pedro de los Metates	2,048	10.68	17.26	27.34	2.89	37.70	5.19	17.37	2.00	1.0	-0.4711	Medio
Acambay	0047	San Ildefonso (San Ildefonso Yoltepec)	771	10.62	11.43	30.69	2.94	29.05	3.14	20.42	13.75	2.6	-0.4746	Medio
Acambay	0102	Esdoca Barrio Uno	200	9.51	6.39	24.82	2.28	37.00	2.32	27.21	33.53	14.6	-0.4957	Medio
Acambay	0103	Agua Limpia	202	10.24	17.91	25.98	2.45	34.65	4.65	30.23	4.65	4.0	-0.5008	Medio
Acambay	0079	Boticá	815	9.64	15.70	22.96	2.47	21.47	2.25	19.03	35.11	13.1	-0.5287	Medio
Acambay	0021	Esdoca (Esdoca Centro)	322	8.14	10.81	19.74	2.37	27.02	4.05	13.01	79.73	15.0	-0.5520	Medio
Acambay	0120	Barrio la Peñita	101	11.11	7.14	25.00	2.06	26.74	3.57	25.00	7.14	6.3	-0.5625	Medio
Acambay	0078	Hondiga	305	5.80	20.00	27.22	2.51	32.46	4.41	26.76	7.35	0.0	-0.6001	Medio
Acambay	0077	La Caridad	1,340	8.31	13.64	23.70	2.80	31.04	4.13	0.98	17.79	13.4	-0.6956	Medio
Acolman	0067	El Pastal (San Damián)	41	17.65	14.29	29.41	3.38	21.95	28.57	14.29	100.00	0.0	0.5882	Bajo
Acolman	0087	Ejidos de Cuautlán	50	8.67	32.33	43.33	1.95	38.00	10.00	20.00	60.00	7.0	0.4600	Bajo
Acolman	0097	Predios de San Juan	3,081	1.33	32.76	18.93	2.92	10.55	27.78	20.63	58.41	5.5	0.1447	Medio
Acolman	0054	Besana de Santa Catarina Y Tepango	29	12.50	0.00	31.25	3.25	55.17	25.00	0.00	57.00	0.0	-0.1975	Medio
Acolman	0081	Ejido de Santa María Y Potrero (La Resresa)	72	8.11	15.38	10.81	3.00	29.17	15.38	15.38	100.00	4.2	-0.2413	Medio
Acolman	0036	Guerrero	186	5.67	16.67	17.32	2.55	45.70	11.90	4.76	100.00	3.7	-0.5103	Medio
Acolman	0053	Perro San Luis (Ejido Santa Catarina Tepango)	33	11.76	8.33	23.53	2.89	27.27	0.00	0.00	42.86	0.0	-0.5708	Medio
Acolman	0084	Pirules	193	2.40	27.45	20.00	2.46	74.09	20.45	2.27	67.73	2.1	-0.5733	Medio
Acolman	0064	Ejido Tejoloxtla (San Luis Grande)	110	5.77	22.73	17.14	2.28	42.64	0.00	2.76	65.64	5.1	-0.6768	Medio
Acolman	0098	Nueva Colonia El Olivario	41	3.03	9.09	30.77	2.31	21.95	0.00	0.00	100.00	0.0	-0.7355	Medio
Acolto	0036	El Bosque	18	18.47	75.00	42.86	4.67	27.78	40.00	40.00	27.00	0.0	2.0251	Muy bajo
Acolto	0072	Tlaxtlo	11	17.00	0.00	70.00	4.67	81.82	50.00	100.00	23.33	12.5	1.9403	Muy bajo
Acolto	0070	Santiago (Ocoto Tlaxtlo)	444	27.38	12.15	53.14	3.33	26.23	48.21	77.32	27.68	0.0	1.5446	Muy bajo
Acolto	0079	Santa Ana (Ocoto Tlaxtlo)	364	22.85	12.28	54.39	3.22	20.42	39.33	36.52	40.45	0.0	1.5704	Muy bajo
Acolto	0058	San Antonio Pueblo	688	20.13	17.39	48.56	3.34	18.60	18.92	92.57	72.97	0.0	1.3792	Muy bajo
Acolto	0026	San Pedro (Ocoto Centro)	1,119	27.98	19.22	48.75	3.84	23.84	25.77	53.46	24.82	3.0	1.3312	Muy bajo
Acolto	0009	La Concepción Pueblo	975	21.79	11.45	45.38	3.70	13.56	20.40	63.18	12.34	5.6	0.9690	Bajo
Acolto	0034	Bimbo	265	20.27	14.71	38.78	3.79	20.75	15.87	77.78	21.27	3.2	0.9449	Bajo
Acolto	0045	La Cofradía Grande	106	11.49	23.08	38.24	4.36	16.98	8.00	56.00	16.00	0.0	0.8709	Bajo
Acolto	0017	Nopalo Buenavista	763	12.45	24.85	40.20	3.33	24.57	23.12	34.84	48.77	16.3	0.8616	Bajo
Acolto	0039	Barrio de Tlaxcapan (Ejido de Tlaxcapan)	331	14.15	8.17	44.49	3.54	0.30	23.05	49.61	22.22	0.0	0.7524	Bajo
Acolto	0074	San Lucas (Tlaxcapan)	3,770	10.02	23.12	38.95	2.58	23.34	15.64	69.39	22.63	10.5	0.6436	Bajo
Acolto	0013	Presa del Tepozán	254	21.56	18.21	38.32	2.86	16.54	7.94	58.73	20.63	5.7	0.5232	Bajo
Acolto	0002	Barrancos	340	11.51	21.13	42.86	3.43	21.10	13.10	51.19	5.95	5.9	0.4870	Bajo
Acolto	0010	Decandeje	89	6.15	0.00	46.15	3.78	6.82	12.00	56.00	32.00	0.0	0.4630	Bajo
Acolto	0064	San Pedro Denxhi, Segundo Cuartel	685	16.82	18.52	36.87	3.89	15.04	8.21	35.07	18.66	5.1	0.4491	Bajo
Acolto	0063	La Presita Segundo Cuartel	1,070	17.47	20.48	32.92	2.96	25.61	9.86	69.01	12.21	16.5	0.4362	Bajo
Acolto	0052	Los Altos	420	8.12	21.28	26.26	3.61	17.18	12.73	43.64	30.00	22.3	0.4118	Bajo
Acolto	0025	San Martín Ejido	1,852	13.56	18.67	33.45	3.01	24.46	13.51	65.97	16.58	6.7	0.3537	Bajo
Acolto	0019	El Rincón	81	13.77	20.83	41.18	3.11	19.75	5.56	55.56	5.56	0.0	0.3327	Bajo
Acolto	0015	Llano	491	15.21	15.37	39.17	3.07	10.19	0.81	53.47	5.50	1.0	0.2350	Bajo
Acolto	0051	La Soledad Ejido	936	13.96	19.93	34.38	3.13	20.94	9.42	42.15	21.06	1.5	0.2032	Bajo
Acolto	0022	Ejido San Joaquín (Coscomatepec)	589	11.63	9.87	29.19	2.94	33.84	14.00	73.44	21.88	4.7	0.1721	Medio
Acolto	0030	El Azafrán Tercera Manzana	912	5.07	20.75	32.08	2.94	31.58	6.94	69.91	6.94	33.1	0.1368	Medio
Acolto	0048	El Maguey	1,248	11.04	16.84	35.48	3.17	23.80	12.52	31.70	20.38	12.1	0.1101	Medio
Acolto	0076	Ejido de Santa María Nativitas	319	8.95	12.05	35.85	2.79	27.27	2.80	74.68	22.58	0.3	0.1075	Medio
Acolto	0071	Las Lajas	507	13.53	17.01	35.84	2.76	29.30	8.14	44.74	17.54	1.0	0.0241	Medio
Acolto	0046	San Joaquín (Coscomatepec)	220	9.95	16.17	25.12	2.93	12.19	6.85	75.71	21.60	8.1	0.0129	Medio
Acolto	0024	Los Gavilanes	304	9.43	15.07	30.58	2.87	12.83	12.99	45.45	18.18	1.6	-0.0121	Medio
Acolto	0035	La Estancia	384	12.71	12.71	36.96	2.79	24.48	9.09	34.09	17.05	7.0	-0.0652	Medio
Acolto	0012	Ejido las Palmas	176	17.54	7.69	31.58	3.01	24.43	11.63	23.26	13.95	0.0	-0.0581	Medio
Acolto	0027	Santa Ana Matlavat	1,869	13.20	14.20	34.25	2.90	24.03	4.59	35.51	17.25	9.4	-0.0655	Medio
Acolto	0013	Pando	761	11.12	15.07	35.21	2.87	16.66	4.17	36.94	10.94	2.5	-0.1107	Medio
Acolto	0060	Higueritas C	129	14.85	17.14	35.96	2.94	37.21	10.34	34.48	1.46	8.1	0.1217	Medio
Acolto	0077	Guriya Oriente	602	9.00	11.54	26.52	2.66	17.94	1.93	52.11	19.20	17.4	0.1902	Medio
Acolto	0075	San Antonio Arroyo Zarco	919	8.05	12.83	29.73	2.54	20.79	4.07	23.52	13.57	2.9	-0.1957	Medio
Acolto	0056	Santa María Nativitas Segundo Cuartel	745	9.14	16.58	29.28	2.61	19.87	8.75	39.69	13.40	21.9	-0.2139	Medio
Acolto	0050	San Antonio El Zethe	333	7.27	11.71	26.82	3.12	12.61	0.76	19.51	7.32	16.5	-0.2665	Medio
Acolto	0035	El Azafrán Segunda Manzana	473	8.54	8.67	29.75	2.83	20.75	4.81	34.62	14.23	14.0	-0.2907	Medio
Acolto	0021	El Zethe (Jazmín)	637	7.56	7.47	30.66	3.14	25.90	7.10	30.32	5.12	0.0	-0.3264	Medio
Acolto	0055	El Colorado	1,001	9.03	14.95	24.05	2.54	33.87	4.18	38.91	21.08	4.8	0.3380	Medio
Acolto	0011	El Azafrán Centro	732	7.14	11.87	26.81	2.82	34.04	4.13	44.31	9.50	0.9	-0.3487	Medio
Acolto	0064	La Concepción Ejido	560	8.61	12.35	25.25	2.61	31.37	16.95	30.23	9.53	7.0	-0.3783	Medio
Acolto	0007	Ejido Decandeje (Chapata Ejido Decandeje)	94	4.72	12.50	28.57	2.97	26.21	4.55	22.73	31.82	2.3	-0.3839	Medio
Acolto	0037	El Ranxhi	688	9.17	10.16	25.48	2.90	16.17	3.07	26.04	9.75	0.4	-0.3933	Medio
Acolto	0002	Bane	611	9.86	19.73	27.31	3.37	37.16	1.23	24.69	7.41	5.7	-0.4025	Medio
Acolto	0021	San Jerónimo Ejido	954	9.64	18.33	20.31	2.86	14.57	3.72	32.19	23.75	3.8	-0.4138	Medio
Acolto	0067	La Esperanza	128	7.53	13.33	35.56	2.72	24.22	0.00	17.14	2.86	1.7	-0.4809	Medio
Acolto	0066	Ampliación Barrancas	35	26.39	0.00	26.09	1.99	5.71	0.00	11.11	5.00	0.0	-0.5444	Medio
Acolto	0054	Huizachal	150	4.95	23.66	28.71	2.80	47.33	0.00	26.27	8.82	4.0	0.5576	Media
Acolto	0079	Loma Alta Cabrestantes	266	5.23	0.88	19.19	2.77	20.31	5.00	33.33	11.67	0.0	-0.5579	Medio
Acolto	0012	Ensimillas Ejido	933	7.16	15.91	29.42	2.54	27.79	1.74	20.87	8.70	7.3	-0.5661	Medio
Acolto	0030	El Tixhinu	317	9.87	5.28	26.52	2.69	20.19	2.67	16.00	17.33	0.4	-0.5918	Medio
Acolto	0028	Santa María Nativitas	1,474	8.18	11.11	22.93	2.68	22.46	4.21	24.21	8.05	2.0	-0.6080	Medio
Acolto	0047	Guriya Poniente (San José Guriya)	2,138	7.35	13.47	23.86	2.53	22.45	3.50	25.05	8.16	3.9	-0.6336	Medio
Acolto	0081	Arroyo Zarco Ejido	933	7.87	13.57	23.75	2.43	27.33	1.17	29.09	10.16	1.1	-0.6595	Medio
Acolto	0016	Loma Alta Ejido (Bane Barrio Coraisugo)	281	3.59	23.88	21.54	2.81	28.83	0.00	20.00	1.54	2.0	-0.6964	Medio
Acolto	0045	San Francisquito	272	5.62	15.64	27.62	2.95	34.93	0.00	26.57	10.71	2.0	-0.7003	Medio
Almoloya de Alquisiras	0040	Cuevillas	49	28.57	40.00	67.86	3.20	52.04	58.33	50.00	33.33	7.7	2.1248	Muy bajo
Almoloya de Alquisiras	0041	Progreso (los Hernández) (Colonia los Hernández)	64	17.95	38.67	51.28	3.58	6.25	18.75	68.75	62.50	0.0	1.5415	Muy bajo
Almoloya de Alquisiras	0016	Sexta Manzana	275	17.31	24.27	39.10	3.41	32.00	41.57	60.38	50.57	21.9	1.3427	Muy bajo
Almoloya de Alquisiras	0054	Aquiapan	290	25.14	11.24	55.87	3.60	15.17	12.90	54.84	75.81	1.1	1.3303	Muy bajo
Almoloya de Alquisiras	0020	Tequillos	100	19.64	36.11	58.93	3.75	47.00	0.00	62.64	68.78	9.7	1.3049	Muy bajo
Almoloya de Alquisiras	0029	La Lobera	173	25.00	27.78	40.74	3.49	15.61	11.63	63.49	86.05	21.3	1.2853	Muy bajo
Almoloya de Alquisiras	0011	Rancho de los Pérez	154	25.00	10.42	60.00	3.41	20.13	18.42	44.74	78.03	5.6	1.1943	Muy bajo
Almoloya de Alquisiras	0009	Las Mesas	476	22.04	21.54	54.73	3.48	19.53	20.93	51.09	22.48	2.1	1.0953	Bajo
Almoloya de Alquisiras	0058	Llano de las Canas	165	15.73	18.75	46.00	3.17	11.52	14.63	68.10	57.56	1.6	0.8979	Bajo
Almoloya de Alquisiras	0019	Tetelilpeo de la Paz	171	18.75	13.79	49.11	3.77	28.32	6.26	66.25	43.75	0.0	0.8672	Bajo
Almoloya de Alquisiras	0034	Los Pinos	420	17.52	20.29	37.89	3.37	18.10	8.99	46.07	77.53	19.6	0.7575	Bajo
Almoloya de Alquisiras	0036	Loma Larga	140	13.19	11.11	31.76	3.42	25.00	20.00	45.71	28.57	0.0	0.7601	Bajo
Almoloya de Alquisiras	0037	Vista Hermosa	72	13.95	41.67	37.21	3.00	29.17	5.26	75.95	42.11	5.0	0.7360	Bajo
Almoloya de Alquisiras	0028	Los Ranchos	36	28.57	12.50	57.14	3.15	25.00	7.14	21.43	14.29	0.0	0.6906	Bajo
Almoloya de Alquisiras	0031	Yerbabuena	85	12.77	18.70	36.17	3.04	16.47	22.22	50.00	33.89	0.0	0.6805	Bajo
Almoloya de Alquisiras	0035	La Barranca de Tlapizles	123	25.76	16.87	43.04	3.07	17.07	0.00	24.24	48.45	3.1	0.5751	Bajo
Almoloya de Alquisiras	0022	Capulmanca	166	9.00	18.97	49.00	3.31	28.92	8.33	50.00	35.11	14.3	0.5142	Bajo
Almoloya de Alquisiras	0013	Buenos Aires	345	21.36	12.96	42.27	3.36	13.33	7.57	33.75	17.50	0.0	0.4775	Bajo
Almoloya de Alquisiras	0010	San Antonio Pachiquilla	589	25.73	8.89	49.60	3.43	33.96	4.70	19.40	13.42	0.7	0.4619	Bajo
Almoloya de Alquisiras	0033	Cerro de Tupexco (Segunda Manzana)	209	13.61	11.27	34.96	3.05	11.48	21.43	31.90	28.57	0.0	0.4493	Bajo

Municipio	Número de localidad	Nombre de la localidad	Población	Porcentaje de población mayor de 15 años analfabeta	Porcentaje de poblacion de 3 a 14 años que no asiste a la escuela	Porcentaje de población de 15 años o más sin primaria completa	Promedio de hijos nacidos vivos	Porcentaje de la población sin derecho habiente a servicios de salud	Porcentaje de viviendas particulares habitadas con piso de tierra	Porcentaje de viviendas particulares habitadas que no disponen de drenaje	Porcentaje de viviendas particulares habitadas que no disponen de agua entubada	Porcentaje de población de 12 años o más desocupada	Indice de Desarrollo Social y Humano	Grado de Desarrollo Social y Humano
Almoloya de Alquisiras	0012	Plan de Vigas	661	10.98	13.64	36.32	3.07	14.52	5.63	32.50	98.13	2.3	0.3778	Bajo
Almoloya de Alquisiras	0018	San Jose Tizales (Tizales)	565	15.85	14.84	39.77	3.12	15.75	10.53	24.81	27.82	4.6	0.2569	Bajo
Almoloya de Alquisiras	0028	El Mirador	88	18.97	3.57	34.48	2.33	10.23	10.53	63.16	36.84	0.0	0.2270	Bajo
Almoloya de Alquisiras	0027	Mesa del Rio	132	14.13	16.67	30.43	3.21	31.82	0.00	23.68	100.00	6.8	0.2132	Bajo
Almoloya de Alquisiras	0025	Cerro del Guayabo	186	9.43	12.12	40.57	3.33	26.88	0.00	28.21	43.59	8.5	0.0814	Medio
Almoloya de Alquisiras	0006	Cuauhtlenco	735	13.22	13.60	38.33	2.95	17.41	3.72	24.47	39.89	1.4	0.0523	Medio
Almoloya de Alquisiras	0038	Tototlepec de Arriba	120	4.23	15.00	33.80	3.86	26.67	3.45	31.03	41.38	2.6	0.0482	Medio
Almoloya de Alquisiras	0021	La Unión Riva Palacio	432	11.39	18.75	35.59	2.91	20.37	4.81	16.35	31.73	0.0	-0.1055	Medio
Almoloya de Alquisiras	0014	Quinta Manzana	453	14.44	16.67	30.32	2.78	20.31	13.04	18.26	15.65	5.0	-0.1185	Medio
Almoloya de Alquisiras	0002	Ahuacatitlán (Aguacatitlán)	599	6.72	16.48	26.36	2.89	31.05	18.52	26.67	34.81	13.7	-0.1615	Medio
Almoloya de Alquisiras	0007	Jaltepec de Arriba	397	9.60	15.93	30.00	2.70	25.44	12.12	23.23	17.17	11.6	-0.2446	Medio
Almoloya de Alquisiras	0017	Tepehuajos	491	12.42	14.08	34.16	2.82	31.77	6.50	18.70	16.26	2.9	-0.2447	Medio
Almoloya de Alquisiras	0032	Cuarta Manzana	215	10.88	5.26	23.81	3.32	13.95	3.92	19.61	27.45	5.1	-0.2845	Medio
Almoloya de Alquisiras	0003	Agua Fria	506	8.44	11.39	30.63	2.87	27.87	8.89	23.70	7.41	2.4	-0.3773	Medio
Almoloya de Alquisiras	0015	San Andrés Tepetitlán	1,760	6.33	15.21	25.82	2.79	23.41	5.78	12.77	6.99	3.2	-0.5975	Medio
Almoloya de Juárez	0140	La Laguntla Yebucivi	146	25.00	32.65	53.41	4.17	41.78	13.89	77.78	69.44	0.0	1.6958	Muy bajo
Almoloya de Juárez	0085	La Soledad Ocoyotepec	301	24.44	33.33	48.89	2.99	40.50	38.81	80.60	89.55	5.7	1.6308	Muy bajo
Almoloya de Juárez	0055	Barrio del Jacal de Yebucivi	395	20.50	31.30	53.97	3.14	33.92	23.81	82.14	97.62	4.3	1.5816	Muy bajo
Almoloya de Juárez	0157	Buenavista Yebucivi	254	20.92	26.58	46.41	3.38	39.76	25.93	94.44	98.15	3.7	1.5779	Muy bajo
Almoloya de Juárez	0088	Barrio los Lagartos Yebucivi	540	25.29	32.96	51.45	3.60	26.11	21.05	67.54	61.40	2.3	1.5042	Muy bajo
Almoloya de Juárez	0009	Arroyo Zarco	755	23.04	21.85	52.64	2.87	29.14	52.23	71.34	7.01	30.9	1.4317	Muy bajo
Almoloya de Juárez	0029	San Antonio Buenavista	788	24.27	30.49	51.26	3.18	25.65	28.32	86.31	40.64	2.3	1.2599	Muy bajo
Almoloya de Juárez	0090	Palos Amarillos (Palos Amarillos Yebucivi)	2,017	19.81	33.84	45.05	2.93	31.78	11.95	70.11	98.62	0.3	1.1440	Muy bajo
Almoloya de Juárez	0132	La Venta	10	0.00	0.00	50.00	3.50	26.00	33.33	100.00	100.00	0.0	1.0888	Bajo
Almoloya de Juárez	0145	Loma del Puente	200	16.03	41.18	44.27	3.27	34.50	30.23	51.16	37.21	7.1	1.0277	Bajo
Almoloya de Juárez	0141	La Palma (Ejido de San Francisco Tlalcilalcalpan)	15	22.22	16.67	33.33	1.71	60.00	66.67	100.00	33.33	0.0	0.9087	Bajo
Almoloya de Juárez	0101	Casa Nueva (Casa Nueva Yebucivi)	797	18.86	19.70	53.73	3.22	48.81	25.64	17.31	87.82	7.8	0.8922	Bajo
Almoloya de Juárez	0065	La Lima	439	15.19	23.88	43.33	3.64	24.37	27.55	40.82	9.18	32.3	0.8492	Bajo
Almoloya de Juárez	0137	Arroyo Zarco la Mesa	236	20.59	13.79	55.88	3.31	33.90	16.95	54.24	13.56	0.0	0.8381	Bajo
Almoloya de Juárez	0109	Colonia Lázaro Cárdenas (La Trampa)	376	13.49	21.78	38.49	3.33	26.33	14.13	57.61	95.65	3.5	0.8284	Bajo
Almoloya de Juárez	0047	La Tinaja	218	9.79	34.55	41.96	2.68	40.83	22.22	86.67	62.22	0.0	0.8076	Bajo
Almoloya de Juárez	0013	Ejido la Gavia (San José la Gavia)	2,157	11.46	26.19	37.69	3.01	23.13	11.62	69.08	98.68	3.2	0.7907	Bajo
Almoloya de Juárez	0156	Barrio del Carmen	601	11.56	32.98	39.52	3.27	33.28	34.85	65.91	7.58	3.8	0.7795	Bajo
Almoloya de Juárez	0151	Loma del Jacal (Loma de las Mangas)	813	13.51	25.21	39.77	3.51	35.79	25.77	59.79	22.68	0.6	0.7237	Bajo
Almoloya de Juárez	0049	Yebucivi Centro (Yebucivi)	1,747	16.95	29.88	42.19	3.12	35.49	4.35	58.82	62.92	5.3	0.7201	Bajo
Almoloya de Juárez	0161	Ejido El Estanco	968	12.28	27.00	39.21	3.06	24.48	17.43	62.84	44.04	20.8	0.7096	Bajo
Almoloya de Juárez	0062	Barrio la Galera (La Galera)	576	17.38	18.57	42.82	2.74	40.80	25.35	68.31	31.69	3.7	0.6644	Bajo
Almoloya de Juárez	0119	Rosa Morada	446	12.13	13.38	36.40	3.09	40.36	37.50	65.38	40.38	2.5	0.6259	Bajo
Almoloya de Juárez	0124	El Santito (Barrio El Santito Yebucivi)	469	14.45	14.12	46.39	3.43	38.59	21.25	2.50	96.25	14.6	0.6086	Bajo
Almoloya de Juárez	0019	Ocoyotepec (Ocoyotepec Centro)	700	11.36	29.70	32.96	3.02	27.57	21.71	55.26	63.16	0.8	0.5752	Bajo
Almoloya de Juárez	0107	La Hortaliza	1,155	15.31	17.06	31.45	2.79	58.44	22.65	68.80	82.05	7.3	0.5387	Bajo
Almoloya de Juárez	0024	San Agustín las Tablas	634	12.34	25.13	32.28	3.27	21.14	13.85	31.54	99.23	0.4	0.5351	Bajo
Almoloya de Juárez	0103	Cieneguillas de Mañones	342	16.00	13.98	34.67	3.05	42.40	18.52	41.98	93.83	1.6	0.5138	Bajo
Almoloya de Juárez	0020	Barrio la Unión de Ocoyotepec	336	11.34	25.68	37.82	3.05	25.60	8.54	35.37	97.56	4.5	0.5003	Bajo
Almoloya de Juárez	0111	Loma de la Tinaja	268	11.70	18.31	38.01	3.17	42.16	12.96	35.19	100.00	6.8	0.4731	Bajo
Almoloya de Juárez	0010	Dilatada Sur (Dilatada)	1,512	14.10	24.56	38.73	3.10	28.44	16.31	47.73	7.55	11.1	0.4123	Bajo
Almoloya de Juárez	0089	Río Frío (Río Frío Yebucivi)	775	14.78	23.55	37.37	2.69	29.03	7.79	33.77	100.00	0.0	0.4089	Bajo
Almoloya de Juárez	0116	Barrio El Plan Ocoyotepec	109	16.05	42.11	38.27	3.04	45.87	10.00	36.67	26.67	0.0	0.4020	Bajo
Almoloya de Juárez	0136	Laguna de Tabernillas (El Resbaloso)	1,568	11.59	23.54	38.72	3.05	33.23	13.97	52.21	40.41	0.6	0.3514	Bajo
Almoloya de Juárez	0017	Mextepec (Ex-Hacienda Mextepec)	3,424	11.12	26.65	30.21	2.97	33.70	8.28	72.93	49.15	5.9	0.3873	Bajo
Almoloya de Juárez	0039	San Pedro de la Hortaliza (Ejido Almoloyán)	2,459	14.90	20.65	32.30	2.91	46.60	11.96	64.48	41.27	3.9	0.3245	Bajo
Almoloya de Juárez	0025	San Agustín Poteje Centro	2,184	19.88	14.90	39.08	2.84	34.94	9.40	52.08	10.85	5.8	0.3014	Bajo
Almoloya de Juárez	0048	El Tulillo	232	10.27	19.12	38.36	2.78	34.05	11.32	60.38	43.40	4.5	0.2861	Bajo
Almoloya de Juárez	0123	Santiagulito	989	14.52	17.82	35.97	2.81	46.11	16.84	52.04	35.71	4.1	0.2638	Bajo
Almoloya de Juárez	0061	Ejido San Diego	1,091	13.11	27.56	37.52	2.83	44.64	8.84	42.13	40.85	2.8	0.2141	Bajo
Almoloya de Juárez	0044	Santa María Nativitas	3,532	15.01	27.39	35.96	2.46	44.88	10.00	60.00	12.64	13.8	0.1881	Medio
Almoloya de Juárez	0027	Poteje Sur	2,048	12.99	20.67	35.52	2.68	36.23	19.62	35.17	35.99	10.1	0.1734	Medio
Almoloya de Juárez	0114	Paredón Centro	445	14.89	26.67	30.10	2.59	50.79	10.00	57.00	39.00	7.5	0.1554	Medio
Almoloya de Juárez	0003	Benito Juárez	2,342	8.98	25.20	34.82	2.64	28.48	8.30	49.81	49.03	5.4	0.1471	Medio
Almoloya de Juárez	0036	San Nicolás Amealco	1,069	10.54	24.38	33.90	2.59	37.51	26.05	33.33	32.18	11.1	0.1388	Medio
Almoloya de Juárez	0014	Loma Blanca	259	18.02	15.49	38.37	2.99	54.83	8.06	41.94	11.29	1.2	0.0979	Medio
Almoloya de Juárez	0040	Tabernillas (Santa Catarina)	1,638	8.07	26.67	37.13	2.83	38.64	9.70	34.63	33.52	1.4	0.0126	Medio
Almoloya de Juárez	0152	Loma del Rancho	433	10.17	22.43	37.29	3.14	26.10	7.29	33.33	3.13	0.6	0.0073	Medio
Almoloya de Juárez	0026	Poteje Norte	741	15.29	12.57	33.92	2.88	24.83	5.61	39.29	5.61	10.5	-0.0140	Medio
Almoloya de Juárez	0087	Ejido Tres Barrancas	963	11.36	26.71	33.12	2.44	44.03	8.92	58.48	12.50	4.2	-0.0250	Medio
Almoloya de Juárez	0008	San Agustín Citlali	3,111	7.53	23.97	31.55	2.66	22.47	8.49	60.66	9.01	1.0	-0.0310	Medio
Almoloya de Juárez	0153	Loma de San Miguel	1,676	11.99	22.51	29.12	2.69	35.26	13.27	50.00	3.83	5.1	-0.0511	Medio
Almoloya de Juárez	0163	La Posta	336	9.87	14.77	29.60	2.55	12.20	26.67	28.00	1.33	24.2	-0.0601	Medio
Almoloya de Juárez	0126	Ejido San Antonio Ocoyotepec	479	9.35	26.52	30.97	2.96	30.69	5.21	42.71	13.54	0.0	-0.0703	Medio
Almoloya de Juárez	0129	El Tapetatal	1,480	12.04	19.28	33.40	2.61	41.62	15.22	27.95	17.08	19.5	-0.0896	Medio
Almoloya de Juárez	0150	Cerro San Mateo	146	9.57	16.67	23.40	2.72	27.40	2.94	32.35	82.35	10.0	-0.1197	Medio
Almoloya de Juárez	0030	San Cristóbal	455	12.84	18.12	37.50	3.11	26.15	5.77	8.65	13.46	2.7	-0.1201	Medio
Almoloya de Juárez	0002	Colonia Bellavista	1,289	10.99	21.53	30.77	2.63	30.38	10.00	28.97	31.03	11.0	-0.1356	Medio
Almoloya de Juárez	0021	Paredón Ejido	800	14.71	19.79	32.05	2.85	38.63	5.34	32.04	6.31	3.8	-0.1415	Medio
Almoloya de Juárez	0012	El Estanco	806	10.39	24.17	28.01	2.74	36.35	10.53	27.37	21.58	21.8	-0.1442	Medio
Almoloya de Juárez	0007	Cieneguillas de Guadalupe	3,089	10.41	20.14	30.19	2.58	44.48	8.60	31.63	50.73	4.7	-0.1613	Medio
Almoloya de Juárez	0146	El Plan	1,083	13.26	10.19	27.36	2.91	35.27	0.67	50.22	4.89	4.3	-0.1708	Medio
Almoloya de Juárez	0074	Ranchería de San Diego (Ciénega de San Diego)	213	7.64	10.34	28.47	2.46	60.56	8.70	47.83	67.39	0.0	-0.2904	Medio
Almoloya de Juárez	0015	Loma del Salitre (Colonia Loma del Salitre)	925	10.08	16.60	26.40	2.80	34.81	5.58	24.19	29.77	2.0	-0.3498	Medio
Almoloya de Juárez	0035	San Miguel Almoloyan	3,165	12.70	15.30	28.32	2.56	36.18	7.88	31.20	4.01	4.1	-0.3643	Medio
Almoloya de Juárez	0016	Mayorazgo de León (Estación Río México)	4,030	9.68	18.11	29.61	2.72	36.58	5.12	26.39	14.03	3.9	-0.3708	Medio
Almoloya de Juárez	0033	San Lorenzo Cuauhtlenco	2,034	11.00	17.65	26.49	2.58	47.35	9.90	36.29	0.51	10.4	-0.3599	Medio
Almoloya de Juárez	0075	San Isidro (El Reservado)	2,088	6.74	15.42	19.35	2.50	36.35	5.70	27.41	73.03	6.6	-0.4394	Medio
Almoloya de Juárez	0144	Colonia la Navidad	980	10.64	16.22	26.82	2.76	33.88	7.55	9.43	13.21	8.1	-0.4741	Medio
Almoloya de Juárez	0023	Salitre de Mariones	2,273	7.74	19.64	29.35	2.67	40.65	9.45	11.72	21.74	1.3	0.4801	Medio
Almoloya de Juárez	0138	Ejido de San Lorenzo Cuauhtlenco	213	5.44	14.29	26.53	2.73	38.97	11.90	23.81	19.05	1.4	-0.5077	Medio
Almoloya de Juárez	0149	Barrio Santa Juana	210	7.64	20.41	26.39	2.39	39.52	15.09	22.64	9.43	1.4	-0.5132	Medio
Almoloya de Juárez	0034	San Mateo Tlalchichilpan	4,478	7.60	12.23	23.26	2.46	27.18	4.49	11.86	63.14	7.0	-0.5221	Medio
Almoloya de Juárez	0166	Loma de Guadalupe	640	5.62	19.30	17.56	2.58	40.78	13.57	30.71	29.29	8.1	-0.5231	Medio
Almoloya de Juárez	0133	San Antonio Atotonilco	511	4.82	24.34	27.65	2.67	27.01	4.76	19.05	6.67	0.0	-0.5476	Medio
Almoloya de Juárez	0038	Ejido de San Pedro	2,020	8.02	22.88	24.00	2.44	31.58	7.11	18.48	16.82	2.0	-0.5586	Medio
Almoloya de Juárez	0139	Ejido de Santa Juana Primera Sección	65	5.00	26.32	27.50	2.04	60.00	7.14	28.57	50.00	0.0	-0.5804	Medio
Almoloya de Juárez	0093	Besana Ancha	651	5.49	21.59	16.93	2.33	39.78	7.79	25.32	57.14	5.9	-0.5825	Medio
Almoloya de Juárez	0113	Santa Juana Centro (La Palma)	2,158	4.39	17.72	22.49	2.56	26.55	7.22	30.32	8.30	6.4	-0.5994	Medio
Almoloya de Juárez	0004	La Cabecera	6,559	8.64	17.81	25.22	2.44	31.04	5.06	10.33	12.27	8.1	-0.6480	Medio
Almoloya de Juárez	0018	Mina México	3,479	9.24	18.81	23.12	2.42	34.00	4.39	13.05	11.89	6.5	-0.6737	Medio
Amanalco	0029	Ojo de Agua	24	31.25	12.50	81.25	3.80	58.33	16.67	16.67	100.00	0.0	1.8656	Muy bajo
Amanalco	0007	Huacal Viejo	169	25.69	14.58	61.47	4.00	19.53	10.26	30.77	5.13	4.3	1.0765	Bajo
Amanalco	0005	El Capulín Primera Sección	631	18.70	30.27	46.63	2.77	33.76	31.51	84.93	13.70	7.3	1.0489	Bajo
Amanalco	0004	Capilla Vieja	225	25.00	19.23	48.48	3.54	17.78	19.23	13.46	42.31	1.6	0.8693	Bajo
Amanalco	0028	San Lucas Cuarta Sección (San Francisco)	368	16.67	18.87	37.18	3.16	44.57	20.22	96.63	29.21	1.9	0.7964	Bajo
Amanalco	0032	El Capulín Segunda Sección	278	24.38	22.39	48.26	3.18	23.74	12.68	47.89	8.45	3.2	0.7869	Bajo
Amanalco	0024	Corral de Piedra	254	22.67	22.08	50.67	3.30	18.50	17.24	27.59	3.45	9.3	0.7448	Bajo
Amanalco	0034	Las Pilas	36	27.59	20.00	37.93	4.00	47.22	9.09	36.36	18.18	7.7	0.7446	Bajo
Amanalco	0010	Rincón de Guadalupe	1,004	18.04	15.63	39.30	3.55	13.75	11.54	57.69	34.62	2.5	0.7287	Bajo
Amanalco	0025	El Capulín Tercera Sección (Palo Mancornado)	515	21.66	19.86	48.66	2.99	25.83	14.95	49.53	3.74	0.6	0.6410	Bajo
Amanalco	0003	El Ancón	151	21.84	5.56	44.83	3.72	21.85	7.41	11.11	70.37	0.0	0.5900	Bajo
Amanalco	0019	El Temporal	273	19.77	10.84	53.11	3.16	22.34	4.67	29.23	47.69	0.0	0.5654	Bajo
Amanalco	0022	Pueblo Nuevo	611	10.63	25.00	33.42	2.95	41.73	23.81	40.14	100.00	0.0	0.5006	Bajo
Amanalco	0009	El Potrero	1,047	14.56	18.12	37.21	3.02	27.98	11.67	52.92	18.33	8.5	0.3232	Bajo
Amanalco	0018	San Sebastián El Grande	859	18.46	15.66	36.93	3.31	30.85	13.27	26.53	19.39	11.9	0.3098	Bajo
Amanalco	0033	El Potrero Segunda Sección	181	22.83	11.11	37.01	3.12	23.20	2.38	45.24	9.52	4.5	0.3001	Bajo
Amanalco	0006	Hacienda Nueva	68	24.44	15.00	46.67	3.32	29.41	0.00	6.25	6.25	4.5	0.2486	Bajo
Amanalco	0020	El Zacatonal	50	25.71	7.14	48.57	3.35	42.00	0.00	9.09	0.00	0.0	0.1684	Medio
Amanalco	0017	San Sebastián El Chico	544	15.57	16.28	36.53	3.04	27.94	7.32	26.83	16.26	20.0	0.1177	Medio
Amanalco	0031	San Jerónimo Primera Sección (El Convento)	293	20.42	9.64	39.27	3.28	23.55	10.67	8.00	4.00	6.8	0.1129	Medio
Amanalco	0012	San Jerónimo	2,472	15.02	21.56	41.53	3.19	33.01	7.47	14.75	13.11	6.7	0.1116	Medio
Amanalco	0030	San Mateo Quinta Sección (La Providencia)	185	14.81	15.63	30.56	2.86	23.78	13.64	34.09	40.91	0.0	0.1067	Medio
Amanalco	0016	San Miguel (San Miguel Tenextepec)	862	14.14	15.00	34.94	3.77	18.10	3.54	16.16	6.57	10.0	0.1038	Medio
Amanalco	0014	San Lucas	1,098	15.35	15.25	35.68	2.91	26.50	13.95	28.68	8.91	12.4	0.0633	Medio

Municipio	Número de localidad	Nombre de la localidad	Población	Porcentaje de población mayor de 15 años analfabeta	Porcentaje de población de 3 a 14 años que no asiste a la escuela	Porcentaje de población de 15 años o más sin primaria completa	Promedio de hijos nacidos vivos	Porcentaje de la población sin derecho habiente a servicios de salud	Porcentaje de viviendas particulares habitadas con piso de tierra	Porcentaje de viviendas particulares habitadas que no disponen de drenaje	Porcentaje de viviendas particulares habitadas que no disponen de agua entubada	Porcentaje de población de 12 años o más desocupada	Indice de Desarrollo Social y Humano	Grado de Desarrollo Social y Humano
Amanalco	0013	San Juan	2,992	14.32	17.33	38.12	3.12	24.38	3.38	16.15	17.77	4.3	-0.0152	Medio
Amanalco	0008	El Pedregal	234	9.40	20.59	42.28	2.59	9.83	6.00	34.00	4.00	7.9	-0.0167	Medio
Amanalco	0011	San Bartolo	2,260	11.69	20.25	33.64	2.82	30.42	5.30	21.41	35.79	2.3	-0.1278	Medio
Amanalco	0015	San Mateo	1,750	12.25	16.26	33.48	3.09	34.17	7.65	18.02	8.64	2.8	-0.1933	Medio
Amanalco	0021	Polvillos (San Bartolo Quinta Sección)	1,421	10.92	24.03	33.63	2.63	24.63	7.28	20.86	7.28	6.0	-0.2235	Medio
Amanalco	0002	Agua Bendita	594	10.86	19.18	31.85	2.74	28.96	1.97	13.16	1.97	1.6	-0.4461	Medio
Amatepec	0156	El Jejen	19	35.29	100.00	58.82	5.38	52.63	14.29	28.57	100.00	0.0	2.7945	Muy bajo
Amatepec	0247	Paso del Sitio	38	42.86	26.67	71.43	4.09	23.68	14.29	42.86	100.00	10.0	2.5605	Muy bajo
Amatepec	0165	Palos Altos	22	54.55	20.00	81.82	3.50	68.18	33.33	33.33	100.00	0.0	2.5262	Muy bajo
Amatepec	0029	Pinzanes Matuz	38	47.83	30.77	65.22	5.14	34.21	12.50	25.00	100.00	0.0	2.5187	Muy bajo
Amatepec	0233	Barranca de Gallegos	21	28.67	33.33	46.67	6.80	33.33	14.29	57.14	100.00	0.0	2.4454	Muy bajo
Amatepec	0227	El Coyol	12	40.00	50.00	70.00	3.80	50.00	0.00	75.00	100.00	0.0	2.3389	Muy bajo
Amatepec	0168	Paso de la Parota	18	35.71	50.00	57.14	5.50	27.78	16.67	0.00	100.00	0.0	2.2534	Muy bajo
Amatepec	0236	Cristo Rey (Guacamayas)	66	40.00	16.67	64.44	5.32	30.30	18.75	12.50	100.00	0.0	2.2181	Muy bajo
Amatepec	0173	Puerto del Pollo	12	25.00	100.00	37.50	4.50	8.33	25.00	25.00	100.00	0.0	2.1859	Muy bajo
Amatepec	0224	Ex-Hacienda Rodeo Matuz (El Rodeo)	71	41.03	16.13	53.85	3.52	47.89	40.00	73.33	100.00	0.0	2.1265	Muy bajo
Amatepec	0099	Las Juntas	21	21.43	20.00	64.29	6.33	0.00	0.00	0.00	100.00	0.0	2.0556	Muy bajo
Amatepec	0049	Cerro de Tlacotepec (Tlacotepec)	18	27.03	44.44	45.95	5.56	43.75	0.00	50.00	100.00	0.0	1.9113	Muy bajo
Amatepec	0092	Cerro del Coyol	65	30.00	60.00	60.00	4.30	44.62	0.00	31.25	100.00	0.0	1.8562	Muy bajo
Amatepec	0196	Cortijo	29	33.33	11.11	66.67	3.73	27.59	16.67	83.33	50.00	0.0	1.8502	Muy bajo
Amatepec	0204	La Palma	28	30.00	28.57	40.00	4.90	96.43	14.29	100.00	100.00	0.0	1.8322	Muy bajo
Amatepec	0128	La Chupa Rosa	43	42.85	46.15	60.71	3.60	18.60	0.00	10.00	100.00	0.0	1.8099	Muy bajo
Amatepec	0163	Las Pailas	27	35.00	0.00	70.00	4.46	22.22	14.29	14.29	100.00	0.0	1.7615	Muy bajo
Amatepec	0097	Mango Matuz	98	35.09	23.53	54.39	4.84	48.98	0.00	38.89	100.00	0.0	1.7379	Muy bajo
Amatepec	0019	Huaxtilla	129	33.33	0.00	59.14	5.34	16.28	5.26	13.16	100.00	0.0	1.7126	Muy bajo
Amatepec	0101	Guayabillos	105	35.06	14.29	54.55	5.13	32.38	6.90	13.79	100.00	0.0	1.7043	Muy bajo
Amatepec	0259	Las Tijeras	34	22.22	14.29	44.44	4.10	11.76	50.00	33.33	100.00	0.0	1.6155	Muy bajo
Amatepec	0007	Cerro de las Animas (E. Cerro de las Animas)	139	25.77	11.76	50.52	3.71	15.83	23.53	58.82	100.00	20.0	1.5154	Muy bajo
Amatepec	0176	La Ravuela	153	30.19	21.95	46.23	4.39	56.86	25.00	44.44	100.00	0.0	1.6108	Muy bajo
Amatepec	0075	Recobeco	30	33.33	0.00	72.22	4.43	16.67	0.00	14.29	100.00	0.0	1.6096	Muy bajo
Amatepec	0122	El Coyol (Coyol de Coahuilotes)	85	34.48	20.83	51.72	3.65	12.94	20.00	60.00	45.00	0.0	1.5992	Muy bajo
Amatepec	0013	Chapulhuapan	7	33.33	0.00	50.00	4.00	0.00	0.00	66.67	100.00	0.0	1.5576	Muy bajo
Amatepec	0220	Las Ceibas	96	29.42	27.03	54.72	4.12	37.50	9.09	40.91	100.00	0.0	1.5058	Muy bajo
Amatepec	0096	El Convento	32	31.82	40.00	45.45	4.23	43.75	11.11	22.22	100.00	0.0	1.4999	Muy bajo
Amatepec	01o2	Los Órganos	100	36.36	0.00	61.04	4.41	33.00	0.00	23.08	100.00	0.0	1.4808	Muy bajo
Amatepec	0083	Amadores (Los Amadori)	169	33.61	4.88	52.94	4.19	28.99	14.29	36.17	72.34	2.5	1.4232	Muy bajo
Amatepec	0229	Cuadrilla Nueva	17	22.22	0.00	55.55	5.83	5.88	0.00	0.00	100.00	0.0	1.4019	Muy bajo
Amatepec	0249	Los Ciruelos (Rancho los Ciruelos)	16	25.00	37.50	25.00	5.80	43.75	33.33	66.67	100.00	0.0	1.4000	Muy bajo
Amatepec	0084	San José (San José de Palmar)	231	28.06	8.00	18.92	4.27	38.96	16.67	43.75	100.00	11.1	1.3922	Muy bajo
Amatepec	0135	El Aguacatito (Cuadrilla de Jaimes)	75	25.42	15.38	47.46	4.65	24.00	4.35	34.78	95.65	0.0	1.3565	Muy bajo
Amatepec	0197	Coyol de San Simón	204	26.40	18.33	44.00	3.85	16.67	11.36	43.18	100.00	3.0	1.3006	Muy bajo
Amatepec	0031	Quimichatenco (Barranca de Quimichatenco)	280	29.73	11.11	52.97	4.29	50.36	10.14	23.19	95.65	1.1	1.2675	Muy bajo
Amatepec	0226	El Arrayán (El Arrayán Cincuenta Arrobas)	39	21.43	14.29	50.00	5.36	23.08	0.00	0.00	100.00	15.4	1.2642	Muy bajo
Amatepec	0076	Corral Viejo	128	26.67	6.52	54.67	4.59	54.69	4.00	32.00	100.00	0.0	1.2579	Muy bajo
Amatepec	0098	Buenavista	153	23.66	9.80	47.31	3.42	27.88	15.15	66.67	96.97	2.2	1.2484	Muy bajo
Amatepec	0037	San Francisco de los Pinzanes	46	31.71	0.00	53.66	3.84	23.91	18.75	12.50	100.00	0.0	1.2362	Muy bajo
Amatepec	0045	El Sitio	180	30.15	5.71	52.21	4.09	26.67	7.69	19.23	100.00	5.5	1.2362	Muy bajo
Amatepec	0009	Cincuenta Arrobas	292	31.68	15.19	50.00	3.73	26.71	10.00	18.75	98.75	1.5	1.2206	Muy bajo
Amatepec	0198	Cuadrilla de los Morales	16	26.67	0.00	53.33	4.33	25.00	0.00	20.00	100.00	33.3	1.2150	Muy bajo
Amatepec	0026	El Monteal (Barranca Papaloapan)	91	17.19	13.64	53.13	4.06	5.49	33.33	0.00	100.00	0.0	1.2138	Muy bajo
Amatepec	0087	Salitre Santa Bárbara (Santa Bárbara)	90	23.08	20.00	51.92	3.65	36.67	13.04	43.48	95.65	0.0	1.2104	Muy bajo
Amatepec	0089	El Matadero	74	26.67	37.50	51.11	3.19	20.27	5.88	23.53	100.00	0.0	1.1797	Muy bajo
Amatepec	0047	Tepehuastitlán	154	26.92	12.50	43.27	3.64	22.08	20.51	20.51	100.00	23.5	1.1773	Muy bajo
Amatepec	0119	Encinal Verde	245	24.31	26.25	43.75	3.48	15.92	18.87	28.30	98.11	0.0	1.1656	Muy bajo
Amatepec	0255	Cerro de las Animas-El Manguito	137	18.68	12.20	42.86	3.08	15.33	32.14	57.14	100.00	8.6	1.1577	Muy bajo
Amatepec	0213	Sumpancle	68	20.93	26.09	48.84	3.72	45.59	11.76	41.18	100.00	0.0	1.1293	Bajo
Amatepec	0006	Barranca de Esmeraldas (La Gúila)	109	17.86	4.00	52.38	4.92	32.11	8.57	20.00	100.00	0.0	1.1277	Bajo
Amatepec	0022	El Llano	55	26.19	27.27	54.76	3.42	14.55	8.33	58.33	8.33	0.0	1.1221	Bajo
Amatepec	0074	El Aguacate (El Aguacate San Martín)	120	18.07	29.03	42.17	3.54	18.33	21.43	35.71	100.00	0.0	1.1048	Bajo
Amatepec	0014	Dolores (Hacienda Dolores)	71	24.56	18.18	50.88	3.56	12.68	12.00	12.00	100.00	9.1	1.0996	Bajo
Amatepec	0228	El Mamey	16	27.27	0.00	27.27	4.00	68.75	33.33	66.67	100.00	0.0	1.0846	Bajo
Amatepec	0134	Cerro los Casahuates	18	20.00	66.67	60.00	3.60	77.78	0.00	0.00	100.00	0.0	1.0723	Bajo
Amatepec	0164	Palmarillos	307	26.39	22.67	38.89	3.92	27.36	11.36	23.86	95.45	0.0	1.0532	Bajo
Amatepec	0231	El Mango Piedras Anchas	119	17.11	15.63	44.74	3.59	36.13	28.57	42.86	96.43	0.0	1.0503	Bajo
Amatepec	0221	Tamarindo Matuz	24	14.29	0.00	57.14	2.89	33.33	20.00	80.00	100.00	0.0	1.0346	Bajo
Amatepec	0190	Cerro Verde	50	21.95	16.67	41.46	3.71	6.00	25.00	8.33	100.00	0.0	1.0161	Bajo
Amatepec	0117	Rincón de San Simón	194	22.41	16.18	50.00	3.61	26.80	9.30	25.58	100.00	0.0	0.9975	Bajo
Amatepec	0192	Las Ceibas	35	33.33	7.69	38.10	3.80	22.86	20.00	0.00	100.00	0.0	0.9971	Bajo
Amatepec	0177	Rincón de Esmeraldas	94	17.92	15.79	47.30	4.91	30.85	0.00	7.69	100.00	0.0	0.9945	Bajo
Amatepec	0145	La Chaqueta	78	22.22	12.90	48.89	3.57	25.64	0.00	35.29	100.00	19.0	0.9740	Bajo
Amatepec	0123	El Zapote (El Zapote Lopez)	33	28.00	0.00	52.00	3.57	48.48	0.00	25.00	100.00	44.4	0.9716	Bajo
Amatepec	0090	Meyuca	25	22.22	0.00	33.33	3.55	20.00	16.67	66.67	100.00	0.0	0.9468	Bajo
Amatepec	0044	Mesa del Mango	12	10.00	0.00	40.00	6.40	16.67	0.00	0.00	100.00	0.0	0.9437	Bajo
Amatepec	0003	El Aguacate Ayuquila (El Aguacate)	79	33.33	5.56	48.15	3.34	43.04	5.56	22.22	100.00	0.0	0.9217	Bajo
Amatepec	0011	Corral de Piedra	186	20.18	10.17	39.45	4.30	24.19	7.69	23.08	100.00	2.0	0.8909	Bajo
Amatepec	0146	Charco Hondo (El Tlacuachis)	195	19.46	10.61	46.98	3.24	30.77	9.43	49.06	100.00	4.2	0.8798	Bajo
Amatepec	0245	La Mina	28	26.32	14.29	36.84	3.50	14.29	0.00	50.00	100.00	0.0	0.8748	Bajo
Amatepec	0012	Cuadrilla de López	297	28.21	6.76	46.67	3.91	36.03	7.59	10.13	87.34	3.2	0.8717	Bajo
Amatepec	0261	El Camalote	60	27.27	9.09	42.18	3.36	13.33	7.14	50.00	50.00	0.0	0.8629	Bajo
Amatepec	0240	Escuela Vieja	77	15.79	6.67	40.35	4.56	27.27	10.53	21.05	100.00	6.7	0.8603	Bajo
Amatepec	0118	La Carrera	140	25.00	19.51	40.91	3.44	25.71	3.33	50.00	63.33	0.0	0.8490	Bajo
Amatepec	0218	Tierra Colorada	50	13.89	14.29	58.33	4.17	46.00	13.33	0.00	100.00	0.0	0.8451	Bajo
Amatepec	0223	Matuz Puerto del Rodeo	115	18.31	3.03	35.21	4.57	32.17	13.64	27.27	100.00	0.0	0.8383	Bajo
Amatepec	0051	El Tlapanoco	34	21.95	42.86	36.84	3.77	44.12	14.29	0.00	100.00	0.0	0.8318	Bajo
Amatepec	0020	Las Joyas	296	19.17	18.60	50.78	3.26	16.22	12.00	34.67	54.67	1.0	0.8006	Bajo
Amatepec	0217	Cuadrilla del Naranjo (Rincón del Naranjo)	98	23.38	0.00	45.45	3.48	15.31	21.43	7.14	100.00	0.0	0.7998	Bajo
Amatepec	0085	El Consuelo	100	21.92	10.00	46.58	4.33	15.00	4.17	6.67	45.83	0.0	0.7803	Bajo
Amatepec	0040	San Martín	278	21.39	16.05	42.25	2.85	28.78	24.24	27.27	100.00	0.0	0.7796	Bajo
Amatepec	0023	El Malpaso	281	13.33	13.79	42.33	3.78	22.06	14.52	51.61	38.71	0.0	0.7761	Bajo
Amatepec	0034	Salitre de Lopez	177	19.01	15.56	39.67	3.55	19.21	2.63	42.11	97.37	0.0	0.7760	Bajo
Amatepec	0090	El Conejo (Conejo Viejo)	165	26.83	5.41	52.03	3.58	47.88	8.70	6.52	95.65	0.0	0.7723	Bajo
Amatepec	0030	Pueblo Nuevo (San Lucas Pueblo Nuevo)	333	19.82	17.85	37.07	3.70	37.54	15.19	18.99	100.00	12.0	0.7655	Bajo
Amatepec	0246	El Panteón de San Felipe de Jesús	87	23.21	32.00	37.50	3.11	21.84	10.00	50.00	40.00	0.0	0.7586	Bajo
Amatepec	0072	Peña Agujerada	113	16.88	30.77	38.56	2.78	19.47	17.24	55.17	62.07	0.0	0.7349	Bajo
Amatepec	0032	El Rancho	512	21.74	13.60	42.17	3.25	22.27	7.52	28.57	100.00	0.0	0.7316	Bajo
Amatepec	0095	El Pantaón	61	12.50	17.65	46.88	3.94	15.63	0.00	23.08	100.00	0.0	0.7274	Bajo
Amatepec	0033	Rincón de la Cofradía	148	26.47	12.82	37.25	3.39	3.76	10.00	20.00	65.00	8.5	0.7206	Bajo
Amatepec	0199	Gujas Blancas	168	15.45	19.15	32.73	3.05	18.45	9.62	73.53	88.24	0.0	0.7162	Bajo
Amatepec	0004	Aguacatitlán (La Carreta)	150	20.18	2.70	43.12	3.53	18.67	18.00	11.63	100.00	0.0	0.7049	Bajo
Amatepec	0131	Tazululoma (Teshululoma)	25	21.05	15.67	36.84	3.55	64.00	28.57	14.29	100.00	0.0	0.6957	Bajo
Amatepec	0159	Peña del Cuervo	109	13.24	5.08	25.00	3.83	7.41	20.83	50.00	100.00	0.0	0.6950	Bajo
Amatepec	0002	Acatempan	48	12.00	25.67	20.00	4.77	25.00	16.67	16.67	100.00	0.0	0.6852	Bajo
Amatepec	0015	Los Espinos	75	18.00	15.00	48.00	3.33	28.67	18.75	43.75	37.50	0.0	0.6766	Bajo
Amatepec	0242	Los Jazmines	37	20.83	10.00	29.17	3.05	18.92	25.00	37.50	100.00	0.0	0.6724	Bajo
Amatepec	0180	Los Sabinos	257	22.95	9.52	43.17	3.37	13.07	7.25	10.14	98.55	2.3	0.6547	Bajo
Amatepec	0005	Ayuquila	249	14.20	18.46	44.44	3.92	43.37	11.86	11.86	98.31	0.0	0.6531	Bajo
Amatepec	0116	Puente Viejo	349	23.47	15.52	41.64	3.38	21.20	5.97	32.84	52.24	0.0	0.6440	Bajo
Amatepec	0157	Joya de la Venta	193	21.05	15.25	37.72	3.64	16.15	10.26	2.56	100.00	0.0	0.6372	Bajo
Amatepec	0149	Cuadrilla Nueva	205	18.18	11.11	37.76	3.48	18.54	8.33	25.00	100.00	0.0	0.6097	Bajo
Amatepec	0071	El Zapote	159	21.30	4.55	39.81	3.81	11.32	7.32	9.76	85.37	0.0	0.6064	Bajo
Amatepec	0232	Barrio de la Uva	211	19.05	15.49	34.92	3.44	9.00	10.00	32.50	70.00	1.7	0.6055	Bajo
Amatepec	0194	La Cofradía	359	23.42	19.05	35.14	3.20	14.37	12.82	47.44	19.23	5.8	0.6048	Bajo
Amatepec	0052	El Veladero	344	17.19	10.31	35.75	3.06	13.37	15.66	40.96	91.57	0.0	0.6034	Bajo
Amatepec	0050	Tlalchichilpan	74	26.81	7.69	54.24	4.00	37.84	0.00	9.09	4.55	0.0	0.5865	Bajo
Amatepec	0038	San Felipe de Jesús	404	15.04	22.95	34.15	3.78	23.51	11.24	44.94	37.08	0.7	0.5653	Bajo
Amatepec	0016	El Fresno	270	21.39	10.84	42.77	3.35	34.44	3.64	14.55	100.00	3.7	0.5491	Bajo
Amatepec	0202	Barranca del Mamey	143	18.52	11.11	38.89	2.92	8.29	25.71	37.14	31.43	6.3	0.5422	Bajo
Amatepec	0048	Los Timbres	392	20.38	20.69	45.38	3.11	27.81	18.28	32.26	9.68	2.2	0.5281	Bajo
Amatepec	0070	La Mora	216	11.69	11.54	42.21	2.90	13.89	26.67	17.78	100.00	0.0	0.5241	Bajo
Amatepec	0021	Las Latas (Ayuquila)	138	13.89	4.00	47.22	3.69	14.49	6.00	6.00	100.00	2.0	0.5157	Bajo

Municipio	Número de localidad	Nombre de la localidad	Población	Porcentaje de población mayor de 15 años analfabeta	Porcentaje de población de 3 a 14 años que no asiste a la escuela	Porcentaje de población de 15 años o más sin primaria completa	Promedio de hijos nacidos vivos	Porcentaje de la población sin derecho habiente a servicios de salud	Porcentaje de viviendas particulares habitadas con piso de tierra	Porcentaje de viviendas particulares habitadas que no disponen de drenaje	Porcentaje de viviendas particulares habitadas que no disponen de agua entubada	Porcentaje de población de 12 años o más ocupada	Índice de Desarrollo Social y Humano	Grado de Desarrollo Social y Humano
Amatepec	0017	La Goleta	434	16.87	18.07	43.07	2.90	38.02	12.70	23.81	97.62	0.0	0.5038	Bajo
Amatepec	0215	Zacatones	259	13.79	27.03	36.21	3.02	49.42	15.63	50.00	68.75	0.0	0.4834	Bajo
Amatepec	0069	Barranca del Coyol	65	6.12	35.71	36.73	3.84	56.92	15.38	15.38	100.00	0.0	0.4685	Bajo
Amatepec	0042	San Simón (San Simon Zozocolltepec)	997	25.83	9.69	39.21	3.60	18.66	6.30	7.09	23.62	24.9	0.4671	Bajo
Amatepec	0262	El Ortigo	114	17.81	13.89	36.99	2.65	16.67	11.54	30.77	96.15	7.1	0.4606	Bajo
Amatepec	0044	Santiago	335	16.81	10.75	32.74	3.48	8.06	8.43	12.05	100.00	0.9	0.4391	Bajo
Amatepec	0039	San Marcos	84	21.74	8.33	40.58	2.83	22.62	8.70	13.04	100.00	3.0	0.4347	Bajo
Amatepec	0059	Tepehuajes Uno (Tepehuajes de Arriba)	153	17.65	11.54	38.66	3.23	11.76	12.50	0.00	100.00	0.0	0.4315	Bajo
Amatepec	0114	Los Encinos	133	27.06	4.88	41.18	2.93	14.29	12.50	21.88	25.00	0.0	0.3928	Bajo
Amatepec	0010	Coahuilotes (Los Coahuilotes)	211	15.11	[illegible]	39.57	3.55	12.80	4.55	45.45	13.64	0.0	0.3773	Bajo
Amatepec	0210	Puerto de la Mojonera	28	22.73	25.00	54.55	2.00	46.43	0.00	37.50	50.00	0.0	0.3633	Bajo
Amatepec	0230	Cuadrilla Nueva (La Presa)	30	17.39	0.00	52.17	4.05	6.67	0.00	0.00	22.22	0.0	0.3529	Bajo
Amatepec	0018	Los Guajes	58	10.00	14.29	45.00	2.84	18.97	6.67	26.67	100.00	0.0	0.3527	Bajo
Amatepec	0137	Aviación (Campo de Aviación)	229	23.23	19.05	36.77	2.67	36.68	1.82	18.18	98.16	0.0	0.3402	Bajo
Amatepec	0167	La Parota (La Parota Tepehuajes)	229	17.39	5.19	36.96	3.33	13.54	8.51	0.00	100.00	3.4	0.3244	Bajo
Amatepec	0195	Los Colorines	83	22.64	15.00	26.42	2.77	18.07	10.00	15.00	95.00	11.4	0.3197	Bajo
Amatepec	0191	Bosque Redondo	75	14.29	24.00	30.95	2.57	9.33	10.53	36.84	63.16	0.0	0.2370	Bajo
Amatepec	0041	San Miguel (San Miguel Zinacausto)	328	15.51	8.70	30.61	3.03	20.12	9.28	14.43	97.94	11.1	0.2167	Bajo
Amatepec	0212	El Rodeo	113	11.63	30.43	41.86	2.74	15.04	14.29	21.43	17.86	0.0	0.1811	Medio
Amatepec	0027	Palmar Chico	3,127	16.47	10.96	35.85	3.35	38.02	3.59	3.59	93.06	4.7	0.1806	Medio
Amatepec	0046	Tepehuajes (Tepehuajes de Abajo)	16	9.00	42.86	55.56	2.25	6.25	0.00	0.00	100.00	0.0	0.1581	Medio
Amatepec	0216	Barranca de los Saúz (Convento de Abajo)	81	11.11	25.00	24.44	2.68	14.81	18.75	12.50	100.00	4.5	0.1493	Medio
Amatepec	0190	Bosque Grande	51	11.43	18.18	28.57	1.91	56.86	11.11	77.78	100.00	0.0	0.1234	Medio
Amatepec	0035	Salitre Palmarillos	695	16.87	8.92	31.10	3.03	27.15	4.86	9.19	98.92	0.8	0.1061	Medio
Amatepec	0250	El Zapote Cincuenta Arrobas (El Zapote)	61	5.13	0.00	28.21	2.91	26.23	22.22	44.44	100.00	0.0	0.0973	Medio
Amatepec	0234	Barranca del Veladero	18	7.69	33.33	30.77	2.57	11.11	20.00	0.00	80.00	0.0	0.0532	Medio
Amatepec	0214	Los Timbres	28	9.09	25.00	40.91	3.27	7.14	0.00	0.00	42.86	0.0	0.0270	Medio
Amatepec	0028	El Paraje	183	15.71	12.50	30.00	2.32	20.77	6.25	25.00	54.17	6.2	-0.1321	Medio
Amatepec	0209	El Puerto	310	10.36	16.83	27.46	2.87	33.23	7.69	19.23	69.23	3.2	-0.1333	Medio
Amatepec	0219	Tierra Azul	251	17.09	18.40	32.28	2.76	19.92	8.77	10.53	7.02	3.3	-0.1444	Medio
Amatepec	0148	Crucero Cerro del Campo	255	11.11	6.45	26.67	2.97	15.69	5.08	5.08	83.05	1.1	-0.2044	Medio
Amatepec	0252	Puerto de la Uva	119	6.58	6.06	19.74	2.28	12.61	13.33	30.00	93.33	8.5	-0.2885	Medio
Amatepec	0008	Cerro del Campo	565	12.53	11.94	25.31	2.87	12.57	8.09	10.29	29.41	1.6	-0.3088	Medio
Amatepec	0208	Los Pocitos	23	26.67	0.00	26.67	2.78	30.43	0.00	0.00	28.57	0.0	-0.3226	Medio
Amatepec	0038	San Juan Tizapan (La Haciendita)	16	0.00	0.00	30.77	3.83	37.50	0.00	0.00	100.00	0.0	-0.3448	Medio
Amatepec	0206	El Pino	63	15.56	7.14	26.67	2.63	7.94	0.00	13.33	13.33	16.0	-0.3892	Medio
Amatepec	0211	Puente del Rodeo	73	9.80	0.00	23.53	2.56	23.29	0.00	7.69	100.00	0.0	-0.4834	Medio
Amecameca	0120	Nexatenco	45	8.08	26.67	18.18	4.36	73.33	22.22	44.44	77.78	0.0	0.4203	Bajo
Amecameca	0067	Cuilotitla	119	15.58	20.59	33.77	2.68	55.46	15.38	73.08	30.77	12.8	0.3513	Bajo
Amecameca	0112	Carretera A Tlamacas	46	11.54	43.75	38.46	2.88	63.04	0.00	18.18	36.36	0.0	-0.0294	Medio
Amecameca	0040	Atlancatzi	111	12.86	18.75	32.86	2.86	61.26	25.81	32.26	3.23	0.0	-0.0750	Medio
Amecameca	0033	Pueblo Nuevo (Ejido de Santiago)	471	8.09	23.48	27.18	2.82	56.69	21.19	50.85	3.39	11.7	-0.1105	Medio
Amecameca	0117	Las Cartoneras	23	5.56	75.00	38.89	2.33	60.87	0.00	0.00	0.00	0.0	-0.3207	Medio
Amecameca	0097	Rancho Chupicuaro (Texquimeca)	46	6.45	14.29	32.26	2.29	56.52	16.67	8.33	91.67	0.0	-0.3498	Medio
Amecameca	0034	San Diego Tlaxcatitla	60	6.98	7.69	23.26	2.20	46.67	20.00	73.33	0.00	0.0	-0.4098	Medio
Amecameca	0043	Camino Real A Tepapayi (Chichica)	31	9.09	0.00	22.73	3.00	67.74	0.00	77.78	11.11	7.1	-0.4101	Medio
Amecameca	0134	Ximoco	18	7.69	25.00	38.46	3.17	66.67	0.00	0.00	0.00	0.0	-0.5282	Medio
Amecameca	0006	San Pedro Nexapa	4,633	8.16	10.46	24.60	2.67	56.87	14.80	23.54	10.43	7.9	-0.5283	Medio
Amecameca	0065	Rancho Tepeyehual	28	11.76	12.50	35.29	2.88	100.00	16.67	0.00	0.00	0.0	-0.6417	Medio
Amecameca	0009	Coapexco	57	7.69	25.00	15.38	2.43	56.14	16.67	33.33	0.00	0.0	-0.6670	Medio
Amecameca	0093	Camino A Pahuacán (Colonia Néstor Soriano)	80	10.42	6.90	27.08	3.11	83.75	7.69	0.00	23.08	12.0	-0.6917	Medio
Apaxco	0022	Tablón Grande (Bombas de Apaxco)	79	14.58	16.00	31.25	2.78	55.70	5.26	21.05	100.00	0.0	0.0106	Medio
Apaxco	0024	Tablón Chico (Tablonciito)	113	13.33	31.43	25.33	2.85	60.18	3.45	17.24	93.10	2.1	-0.0436	Medio
Apaxco	0009	Colonia Juárez	1,345	6.87	17.76	26.80	2.61	47.66	1.00	4.00	99.33	3.4	-0.4287	Medio
Apaxco	0030	Colonia Ermita	765	8.35	19.32	28.92	2.52	50.72	2.99	11.98	2.40	0.4	-0.7231	Medio
Atenco	0022	Los Hornos (El Presidio)	344	8.04	28.45	35.68	2.49	75.87	23.26	4.65	95.35	6.0	-0.0505	Medio
Atenco	0032	El Amanal	296	5.88	26.24	15.51	2.29	33.78	18.84	10.14	97.10	4.4	-0.3401	Medio
Atizapán de Zaragoza	0114	Los Gallos	109	8.43	26.09	31.33	2.07	67.89	6.90	24.14	0.00	0.0	-0.7031	Medio
Atlacomulco	0065	Rancho San Vicente	62	30.23	50.00	53.49	3.32	51.61	29.41	47.06	17.65	14.3	1.4811	Muy bajo
Atlacomulco	0110	El Cieltitu	41	14.29	30.00	60.71	2.92	21.95	0.00	88.89	88.89	0.0	1.2367	Muy bajo
Atlacomulco	0031	San Felipe Pueblo Nuevo	1,816	30.56	17.06	48.93	3.65	42.62	15.52	43.51	29.01	28.8	1.1512	Muy bajo
Atlacomulco	0080	La Alcantarilla	108	16.22	18.52	36.49	3.50	38.81	10.71	60.71	82.14	14.6	0.7933	Bajo
Atlacomulco	0101	Puenroo	35	8.70	33.33	39.13	3.71	94.29	25.00	100.00	0.00	0.0	0.6597	Bajo
Atlacomulco	0102	Loma de Chivati	60	11.76	28.57	38.24	4.11	66.67	16.67	41.67	41.67	0.0	0.5700	Bajo
Atlacomulco	0109	Ejido Boro	405	17.23	23.31	39.08	2.71	30.62	14.29	44.05	27.38	3.0	0.3498	Bajo
Atlacomulco	0090	Ejido de San José del Tunal	34	5.00	25.00	20.00	2.64	52.94	57.14	57.14	57.14	9.1	0.3389	Bajo
Atlacomulco	0020	Manto del Río Pueblo	765	10.22	15.27	22.59	3.10	19.61	5.96	61.59	94.04	4.5	0.2992	Bajo
Atlacomulco	0086	San Martín de los Manantiales	145	11.11	22.73	32.22	3.24	34.48	9.38	65.63	15.63	0.0	0.2548	Bajo
Atlacomulco	0037	San Bartolo Lanzados	1,424	13.42	21.59	26.22	3.15	28.72	9.03	67.89	10.03	3.2	0.2056	Bajo
Atlacomulco	0004	Bobashi de Guadalupe	1,733	15.01	22.61	34.37	3.11	30.24	4.67	30.00	47.00	3.9	0.2010	Medio
Atlacomulco	0018	Lagunita Cantashi	232	20.14	12.68	33.08	3.24	36.21	6.90	37.93	12.07	6.5	0.1727	Medio
Atlacomulco	0038	San Francisco Chalchihuapan	2,201	19.65	18.01	32.48	3.14	38.94	7.18	24.20	19.66	9.4	0.1033	Medio
Atlacomulco	0042	San Jerónimo de los Jarros	2,555	14.03	19.95	30.61	3.24	24.93	5.36	28.97	23.41	5.2	0.0525	Medio
Atlacomulco	0094	Las Manzanas (La Joya)	432	12.81	17.09	29.54	2.91	35.42	9.09	59.09	17.05	1.3	0.0523	Medio
Atlacomulco	0024	La Mesa de Chosto	2,190	10.99	20.11	28.45	3.08	20.68	4.83	49.89	18.39	6.4	0.0412	Medio
Atlacomulco	0111	La Loma Ejido Bombatevi (El Manto)	20	30.77	0.00	38.46	3.20	65.00	0.00	16.67	0.00	0.0	-0.0368	Medio
Atlacomulco	0105	Ejido El Calvario Santiago Acutzilapan	56	18.42	23.08	39.47	2.24	44.64	25.00	0.00	25.00	0.0	-0.0460	Medio
Atlacomulco	0034	El Salto	322	10.28	18.67	30.84	3.31	23.60	2.78	25.00	8.33	11.9	-0.1227	Medio
Atlacomulco	0035	San Antonio Enchisi	4,870	17.13	18.25	37.11	2.98	36.92	7.59	10.54	5.80	3.1	-0.1285	Medio
Atlacomulco	0013	Dximoxi	367	10.81	15.19	32.43	2.91	30.53	4.08	41.84	6.12	4.4	-0.1658	Medio
Atlacomulco	0054	Santiago Acutzilapan	5,866	17.79	17.96	34.70	2.82	50.10	7.15	17.14	6.17	3.4	-0.1864	Medio
Atlacomulco	0089	La Isla de las Aves (La Presa)	32	0.00	33.33	15.79	3.80	31.25	0.00	50.00	0.00	27.3	-0.2130	Medio
Atlacomulco	0007	Cerrito Colorado	458	15.86	10.48	27.51	3.18	34.28	3.85	25.96	0.96	7.2	-0.2332	Medio
Atlacomulco	0051	San Pedro del Rosal	4,277	15.32	19.77	28.10	2.88	42.72	7.10	23.83	7.67	5.0	-0.2339	Medio
Atlacomulco	0045	San José del Tunal	1,567	13.58	16.67	27.17	2.85	32.67	6.87	20.33	11.54	7.6	-0.2915	Medio
Atlacomulco	0017	Dolores la Joya (La Joya)	883	8.77	14.07	23.97	2.60	21.74	7.11	42.64	19.29	6.9	-0.3244	Medio
Atlacomulco	0012	Chosto de los Jarros	1,761	11.59	14.65	25.94	2.83	23.62	3.94	28.17	9.86	9.3	-0.3249	Medio
Atlacomulco	0072	Ejido del Rincón (Ejido de la Candelaria)	294	11.98	9.76	26.56	2.57	32.99	12.12	15.15	33.33	6.1	-0.3876	Medio
Atlacomulco	0103	Quinto Cuartel de San Pedro del Rosal	345	13.64	16.04	23.64	2.45	38.84	5.80	26.09	17.39	10.9	-0.4375	Medio
Atlacomulco	0055	Santo Domingo Shomege (Shomege)	1,178	5.21	12.91	24.35	2.82	16.72	1.82	37.69	17.88	0.6	-0.4597	Medio
Atlacomulco	0047	San Juan de los Jarros	2,411	10.10	18.29	23.75	2.77	28.41	4.53	20.58	6.38	8.0	-0.4751	Medio
Atlacomulco	0021	Manto del Río	1,250	7.52	19.53	22.91	2.74	18.48	2.77	26.88	9.88	1.4	-0.4946	Medio
Atlacomulco	0032	El Rincón de la Candelaria	1,600	12.00	17.33	25.33	2.57	27.88	8.89	10.00	8.06	5.7	-0.4970	Medio
Atlacomulco	0003	San Pablo Atotonilco (Atotonilco)	1,297	9.98	11.21	25.45	2.56	26.52	6.04	25.17	7.38	5.3	-0.5531	Medio
Atlacomulco	0046	San José Toxi	1,735	7.26	14.20	22.66	2.53	27.55	1.77	27.27	8.33	6.6	-0.6243	Medio
Atlacomulco	0049	San Luis Boro	1,415	9.34	12.78	21.15	2.51	27.26	4.39	23.39	6.73	6.0	-0.6537	Medio
Atlacomulco	0059	Tierras Blancas	683	9.78	14.89	22.89	2.66	24.89	3.61	13.25	1.20	3.0	-0.6553	Medio
Atlacomulco	0048	San Lorenzo Tlacotepec	7,560	7.71	15.72	21.69	2.63	38.84	5.51	14.04	10.94	2.2	-0.7171	Medio
Atlacomulco	0036	San Bartolo El Arenal	824	6.79	13.70	18.52	2.75	21.97	1.69	20.22	3.93	5.6	-0.7276	Medio
Atlautla	0051	Barrio de San Juan	24	6.25	60.00	37.50	2.38	16.67	33.33	33.33	50.00	14.3	0.6354	Bajo
Atlautla	0070	El Ocotal	133	15.28	22.45	38.89	3.27	60.15	21.88	56.25	15.63	15.8	0.5038	Bajo
Atlautla	0005	San Andrés Tlalamac	3,497	11.26	24.55	37.41	2.56	53.67	17.27	17.92	26.10	2.1	-0.1360	Medio
Atlautla	0007	San Juan Tepecoculco	3,790	9.68	19.63	25.08	2.70	48.28	26.86	27.96	14.04	2.3	-0.2389	Medio
Atlautla	0068	San Juan Grande	429	7.17	20.00	25.28	2.55	53.15	21.05	51.58	1.05	9.3	-0.2825	Medio
Atlautla	0067	Ixtotenpali	32	0.00	18.18	18.75	2.30	0.00	0.00	100.00	0.00	11.0	-0.3587	Medio
Atlautla	0071	Ejido San Juan Tehuixtitlan	7	0.00	0.00	25.00	3.00	100.00	33.33	33.33	66.67	0.0	-0.4874	Medio
Axapusco	0065	El Colorado	25	25.00	60.00	60.00	3.89	68.00	16.67	50.00	100.00	8.3	1.8614	Muy bajo
Axapusco	0056	La Fonda	21	35.71	28.57	50.00	1.67	76.19	42.86	57.14	100.00	20.0	1.3467	Muy bajo
Axapusco	0042	Cerrito del Tlalayote	27	23.08	7.69	69.23	5.00	48.15	0.00	40.00	20.00	0.0	1.2518	Muy bajo
Axapusco	0038	Ejido Tepeyahualco	24	20.00	100.00	20.00	2.09	62.50	50.00	62.50	50.00	0.0	1.1342	Bajo
Axapusco	0064	Ejido Buenavista (La Mocha)	50	16.13	33.33	48.39	3.35	58.00	0.00	69.23	100.00	0.0	0.9753	Bajo
Axapusco	0032	Crucero Santo Domingo (Parada de Tepexingo)	67	10.42	20.00	20.83	2.89	59.70	31.25	25.00	81.26	15.4	0.0828	Medio
Axapusco	0031	Santa Ana	113	22.78	14.81	32.91	2.80	17.70	5.71	2.86	5.71	0.0	-0.1195	Medio
Axapusco	0047	Rancho la Laguna	25	6.25	40.00	18.75	2.86	36.00	0.00	28.57	71.43	0.0	-0.2022	Medio
Axapusco	0060	Colonia Río Bravo	376	13.95	18.90	23.72	2.75	32.18	4.35	51.09	5.43	0.0	-0.2037	Medio
Axapusco	0052	Barrio San Mateo	204	8.33	19.15	32.64	3.03	62.25	5.26	33.33	31.58	7.6	-0.2203	Medio
Axapusco	0059	Ejido Cuautlacingo	55	41.30	0.00	45.65	1.83	74.55	0.00	0.00	0.00	0.0	-0.2233	Medio
Axapusco	0011	San Miguel Ometusco	346	14.71	28.40	29.83	2.69	57.23	5.75	14.94	24.14	1.5	-0.2828	Medio
Axapusco	0006	San Antonio Coayuca	588	14.14	18.75	34.98	2.89	55.78	4.35	15.53	6.21	1.6	-0.3219	Medio
Axapusco	0043	Colonia San Antonio (Rancho los Morales)	10	0.00	0.00	22.22	1.67	90.00	25.00	100.00	100.00	0.0	-0.3522	Medio

Municipio	Número de localidad	Nombre de la localidad	Población	Porcentaje de población mayor de 15 años analfabeta	Porcentaje de población de 3 a 14 años que no asiste a la escuela	Porcentaje de población de 15 años o más sin primaria completa	Promedio de hijos nacidos vivos	Porcentaje de la población sin derecho-habiencia a servicios de salud	Porcentaje de viviendas particulares habitadas con piso de tierra	Porcentaje de viviendas particulares habitadas que no disponen de drenaje	Porcentaje de viviendas particulares habitadas que no disponen de agua entubada	Porcentaje de población de 12 años o más desocupada	Indice de Desarrollo Social y Humano	Grado de Desarrollo Social y Humano
Axapusco	0003	Colonia los Remedios	1,206	10.09	25.29	28.74	2.58	63.18	19.23	20.98	8.04	0.5	-0.3841	Medio
Axapusco	0015	San Pablo Xochiá	689	11.78	14.78	23.78	2.71	36.72	8.50	27.45	7.84	3.4	-0.4356	Medio
Axapusco	0044	Los Cuates	24	0.00	11.11	7.14	3.29	66.67	0.00	66.67	100.00	0.0	-0.4438	Medio
Axapusco	0016	Santa María Atucpac	3,592	10.23	16.91	27.38	2.70	50.72	6.61	23.07	14.78	5.2	-0.4751	Medio
Axapusco	0040	Barrio San Bartolo Alto	517	7.73	12.30	21.91	2.43	41.65	9.80	2.61	63.40	2.2	-0.8400	Medio
Axapusco	0007	Las Veladoras	50	18.92	0.00	24.32	2.64	24.00	0.00	0.00	6.25	4.5	-0.6540	Medio
Axapusco	0014	Tetepantla (San Nicolás Tetepantla)	452	9.12	23.84	23.72	2.44	73.67	6.86	4.90	21.57	26.5	-0.7074	Medio
Axapusco	0009	San Antonio Ometusco	442	10.14	14.55	21.96	2.75	51.13	5.31	7.96	7.08	7.7	-0.7312	Medio
Axapusco	0010	San Felipe Zacatepec	920	4.60	18.53	27.42	2.95	61.63	4.33	3.90	11.26	12.0	-0.7332	Medio
Axapusco	0040	Juvencio Avendaño Mendez	18	12.50	44.44	62.50	2.17	94.44	33.33	0.00	0.00	0.0	-0.1538	Medio
Ayapango	0058	Los Ocotes (Granja)	14	0.00	0.00	16.67	1.71	35.71	50.00	25.00	100.00	0.0	-0.4676	Medio
Ayapango	0059	Predio El Calvario	88	6.56	22.73	14.75	3.14	19.32	4.00	8.00	8.00	2.6	-0.6396	Medio
Calimaya	0030	El Baldío Amarillo	18	14.29	25.00	35.71	3.14	66.67	66.67	100.00	66.67	0.0	1.3732	Muy bajo
Calimaya	0015	Rancho Vistahermosa (Rancho los Jardines)	26	14.29	11.11	28.57	2.00	57.69	60.00	60.00	80.00	0.0	0.4926	Bajo
Calimaya	0021	Las Jarillas	742	19.31	24.90	33.56	3.17	50.00	32.41	26.90	0.69	3.7	0.3454	Bajo
Calimaya	0022	La Loma	299	15.14	18.07	28.65	2.47	51.51	18.03	16.39	80.33	8.0	-0.0177	Medio
Calimaya	0020	Colonia Francisco Villa	777	20.04	17.22	32.34	3.08	53.80	17.09	7.59	1.27	0.0	-0.1054	Medio
Calimaya	0018	Colonia Santa Cruz Tecuantitlán	274	9.26	19.54	21.60	2.49	52.55	14.04	5.26	8.77	11.8	-0.6942	Medio
Coacalco de Berriozábal	0033	Basurero Municipal (La Aurora)	99	18.33	28.13	35.00	2.87	69.70	85.71	76.19	80.95	7.9	1.5317	Muy bajo
Coatepec Harinas	0044	La Rosa	24	27.27	30.00	36.36	6.00	4.17	75.00	25.00	0.00	0.0	2.1643	Muy bajo
Coatepec Harinas	0032	El Telar	581	25.55	22.42	60.25	3.82	32.70	41.74	74.78	45.22	5.6	1.8770	Muy bajo
Coatepec Harinas	0013	Los Fresnos	258	33.11	30.56	60.93	3.58	37.60	50.82	32.79	29.51	1.3	1.7755	Muy bajo
Coatepec Harinas	0040	La Galera	206	16.24	29.17	54.70	3.81	27.18	34.78	56.52	65.22	5.2	1.4971	Muy bajo
Coatepec Harinas	0026	El Reynoso	270	27.27	35.79	49.35	3.38	21.11	4.62	46.15	93.85	3.2	1.3418	Muy bajo
Coatepec Harinas	0048	San Martín El Salto	347	25.86	29.01	48.28	3.75	21.41	25.76	50.00	28.79	0.9	1.3158	Muy bajo
Coatepec Harinas	0003	Agua Amarga	621	18.21	32.22	48.10	3.49	27.38	18.25	83.33	23.81	0.0	1.1789	Muy bajo
Coatepec Harinas	0069	Las Trojes	213	18.64	26.51	45.76	3.30	43.66	35.14	83.78	18.92	9.5	1.1765	Muy bajo
Coatepec Harinas	0067	Capulín Redondo	276	16.67	24.53	48.55	4.22	29.35	28.95	63.46	1.92	1.5	1.1709	Muy bajo
Coatepec Harinas	0056	Cuentla	200	26.36	17.85	52.71	3.48	12.50	22.03	37.29	11.86	13.4	1.0918	Bajo
Coatepec Harinas	0006	Baja de Laja Azul	191	16.52	17.91	52.17	3.98	25.13	27.27	29.55	61.36	0.0	1.0898	Bajo
Coatepec Harinas	0041	Monte de las Vueltas	190	20.00	15.71	51.30	3.68	23.16	24.39	46.34	34.15	0.0	1.0363	Bajo
Coatepec Harinas	0042	El Potrerío (El Potrero)	616	21.81	35.55	46.46	3.52	19.35	7.58	66.67	14.39	0.0	1.0342	Bajo
Coatepec Harinas	0019	Las Mesas	184	14.75	29.41	55.74	3.64	23.91	15.15	48.94	8.51	3.4	0.9587	Bajo
Coatepec Harinas	0054	Teocolotla	776	22.51	28.03	44.25	3.15	44.16	10.69	67.13	19.08	0.0	0.7731	Bajo
Coatepec Harinas	0011	Cruz de Piedra	519	12.50	23.24	49.71	3.10	32.56	30.36	38.39	53.57	0.5	0.7651	Bajo
Coatepec Harinas	0005	Alta de Laja Azul	203	12.50	41.67	52.68	3.64	18.23	16.33	18.37	18.37	0.0	0.7611	Bajo
Coatepec Harinas	0057	Piedras Anchas (Primera del Monte)	989	20.11	34.62	44.62	3.49	32.36	6.22	36.27	34.72	0.6	0.7334	Bajo
Coatepec Harinas	0028	San Fernando	931	17.41	23.17	45.45	3.68	16.86	11.85	31.89	29.73	2.2	0.7083	Bajo
Coatepec Harinas	0008	La Cercada	70	24.44	23.81	35.56	2.85	10.00	0.00	27.78	100.00	0.0	0.6276	Bajo
Coatepec Harinas	0014	Huayanalco	135	9.88	23.81	49.38	3.02	26.67	32.14	39.29	17.86	0.0	0.5721	Bajo
Coatepec Harinas	0064	Las Jaras	85	23.40	35.48	34.04	3.00	56.47	11.76	64.71	5.88	0.0	0.5344	Bajo
Coatepec Harinas	0016	La Laguna	135	15.46	6.67	53.61	3.13	14.07	19.44	36.11	8.33	0.0	0.5027	Bajo
Coatepec Harinas	0060	San Pedro	89	16.42	31.58	37.31	3.46	21.46	10.00	15.00	65.00	0.0	0.4868	Bajo
Coatepec Harinas	0021	Plan de San Francisco	380	10.93	18.45	42.51	3.21	18.66	10.87	20.65	92.39	1.8	0.4651	Bajo
Coatepec Harinas	0043	El Picacho	288	15.38	18.60	50.55	3.66	28.13	4.62	30.77	9.23	0.0	0.4568	Bajo
Coatepec Harinas	0004	Agua Bendita	871	16.76	28.63	38.67	3.47	21.01	7.18	31.49	14.36	8.3	0.4459	Bajo
Coatepec Harinas	0039	La Conchita	152	13.83	33.33	40.43	3.15	40.79	7.41	37.04	51.85	1.8	0.4406	Bajo
Coatepec Harinas	0050	Segunda de Analco (La Presa)	934	14.59	23.47	40.57	2.94	14.88	23.81	33.61	19.52	1.0	0.4405	Bajo
Coatepec Harinas	0031	Tecolotepec	932	14.58	27.74	40.59	3.34	36.05	10.20	41.33	10.71	0.3	0.3698	Bajo
Coatepec Harinas	0052	Segunda de Santa Ana	305	12.15	27.47	43.65	2.95	29.84	9.86	9.86	83.10	1.0	0.3407	Bajo
Coatepec Harinas	0033	Las Vueltas	814	17.01	18.32	50.17	3.22	29.24	3.65	9.59	43.84	0.7	0.3332	Bajo
Coatepec Harinas	0022	Potrero Redondo	500	12.73	23.73	37.45	3.18	10.20	5.38	54.84	6.45	0.7	0.3238	Bajo
Coatepec Harinas	0024	Primera del Monte (La Presa)	540	12.80	20.13	34.45	2.98	20.74	9.73	31.86	41.59	0.0	0.1577	Medio
Coatepec Harinas	0027	Segunda del Monte (La Presa)	363	11.40	20.59	36.84	2.92	16.53	2.44	19.51	74.39	0.0	0.1330	Medio
Coatepec Harinas	0053	Segunda de Zacanguillo	728	13.04	19.83	36.84	2.94	19.78	8.61	14.57	55.63	0.4	0.1145	Medio
Coatepec Harinas	0068	La Providencia	135	13.75	21.74	38.75	2.91	17.04	3.23	41.94	3.23	0.0	0.1040	Medio
Coatepec Harinas	0062	Zacatones (San Felipe de Jesús)	941	14.36	23.75	42.73	2.98	36.45	6.08	27.62	9.94	0.3	0.0593	Medio
Coatepec Harinas	0049	Primera de Analco	1,551	12.02	22.02	36.06	3.08	19.60	15.34	21.31	14.20	0.6	0.0503	Medio
Coatepec Harinas	0017	Loma de Acuitlapilco	528	12.57	19.11	38.62	3.26	30.87	8.13	17.07	23.58	0.0	0.0492	Medio
Coatepec Harinas	0061	Santo Niño	341	10.30	21.69	33.48	2.67	31.67	13.10	21.43	71.43	0.7	0.0401	Medio
Coatepec Harinas	0025	Puerta del Carmen	321	10.22	14.46	38.67	2.89	26.17	5.88	15.29	75.29	0.0	0.0349	Medio
Coatepec Harinas	0030	San Luis (Colonia Hidalgo)	752	14.37	19.12	34.41	2.80	18.22	8.84	18.23	16.57	3.0	-0.0627	Medio
Coatepec Harinas	0002	Acuitlapilco	1,723	10.66	22.04	35.93	2.77	24.49	19.44	13.33	8.33	0.6	-0.0995	Medio
Coatepec Harinas	0029	San José del Progreso (San José)	1,039	13.86	18.87	34.65	2.90	20.12	6.49	17.32	5.19	1.4	-0.1406	Medio
Coatepec Harinas	0051	Primera de Santa Ana	657	7.69	18.64	32.40	2.75	16.74	4.76	12.93	61.90	0.4	-0.1848	Medio
Coatepec Harinas	0020	Meyuca de Morelos (Meyuca)	724	10.94	15.64	33.59	2.98	25.28	7.82	11.17	27.93	2.5	-0.1929	Medio
Coatepec Harinas	0018	Llano Grande	1,258	8.78	23.86	33.56	2.67	22.50	4.18	15.52	35.82	1.3	-0.2312	Medio
Coatepec Harinas	0047	Colonia Guadalupe	312	13.85	26.53	27.18	2.74	23.72	11.27	14.08	4.23	1.8	-0.2324	Medio
Coatepec Harinas	0059	Primera de Zacanguillo (Santo Niño Doctor)	162	9.20	16.13	28.74	3.38	8.64	8.57	2.86	0.00	0.0	-0.3040	Medio
Coatepec Harinas	0007	El Cedrito	390	11.90	15.25	30.16	2.84	10.51	2.20	23.08	1.10	0.0	-0.3082	Medio
Coatepec Harinas	0063	Primera de San Miguel (La Punta)	130	9.20	13.51	31.03	2.58	6.92	15.38	7.69	15.38	5.3	-0.3250	Medio
Coatepec Harinas	0015	Ixtlahuaca de Villada	720	8.01	15.12	32.23	2.75	27.64	5.70	7.25	48.19	1.1	-0.3462	Medio
Coatepec Harinas	0038	Colonia Adolfo López Mateos	57	10.00	15.38	30.00	2.83	68.42	5.88	11.76	70.59	0.0	-0.3635	Medio
Coatepec Harinas	0012	Chiltepec de Hidalgo	1,196	11.46	13.64	34.89	2.95	21.99	2.33	4.32	4.32	1.9	-0.3877	Medio
Coatepec Harinas	0058	Segunda de San Miguel (El Cerrito)	425	9.89	14.49	30.42	2.49	16.00	7.22	7.22	10.31	4.5	-0.4972	Medio
Coatepec Harinas	0010	Colonia El Potrero (El Potrero)	264	9.14	12.31	33.87	2.41	23.11	7.14	8.57	0.00	2.7	-0.5754	Medio
Coatepec Harinas	0009	Cochisquila	686	7.73	6.40	27.25	2.59	13.85	4.32	1.62	1.62	9.8	-0.7373	Medio
Cocotitlán	0017	La Frontera	11	0.00	100.00	12.50	2.00	100.00	66.67	0.00	100.00	0.0	-0.2364	Bajo
Cocotitlán	0010	La Curva	43	3.57	45.45	14.29	2.94	30.23	0.00	0.00	91.67	0.0	-0.3716	Medio
Coyotepec	0013	La Planada	2,554	10.68	20.99	28.61	2.76	44.60	30.22	10.63	4.29	4.2	-0.2288	Medio
Coyotepec	0016	Lomas de Guadalupe	435	8.76	17.05	24.45	2.63	62.30	25.81	9.68	27.96	2.1	-0.4706	Medio
Coyotepec	0012	La Renda	218	8.33	21.88	20.45	2.69	57.34	11.90	4.76	23.81	6.1	-0.6616	Medio
Cuautitlán	0116	Rancho El Mecate	6	20.00	0.00	40.00	3.00	50.00	0.00	33.33	0.00	0.0	-0.1574	Medio
Cuautitlán	0115	Rancho Canta Ranas	78	10.42	29.17	31.25	2.91	92.31	0.00	52.94	0.00	0.0	-0.3417	Medio
Cuautitlán	0051	Colonia Venecia	369	5.00	12.76	21.25	2.50	55.56	0.00	13.10	89.29	0.0	-0.6797	Medio
Chalco	0090	Colonia Guadalupe de los Tepetates	141	25.61	31.82	64.63	3.44	87.94	70.27	97.30	100.00	12.5	2.4389	Muy bajo
Chalco	0141	Paraje San Javier	21	30.77	28.57	46.15	2.75	80.95	100.00	20.00	80.00	0.0	1.6735	Muy bajo
Chalco	0099	La Magueyera	11	0.00	25.00	42.86	4.50	100.00	100.00	0.00	100.00	0.0	1.1744	Muy bajo
Chalco	0082	Subestación de Luz Chalco	10	33.33	0.00	33.33	4.25	80.00	0.00	100.00	66.67	0.0	1.0961	Bajo
Chalco	0130	Los Hornos	139	18.29	39.13	41.46	2.48	94.24	50.00	6.25	100.00	1.9	0.6530	Bajo
Chalco	0105	Ejido San Marcos	74	12.24	30.00	24.49	3.08	54.05	29.41	52.94	100.00	11.1	0.6727	Bajo
Chalco	0140	Paraje Altamirano	118	5.13	12.50	20.51	3.49	61.86	28.57	85.71	92.86	4.7	0.4699	Bajo
Chalco	0139	Margarita Morán	140	5.68	15.91	20.45	3.62	40.00	43.24	24.32	100.00	6.1	0.3999	Bajo
Chalco	0110	Huixtomatitla (Tepalcates)	44	7.14	15.38	39.29	2.21	88.64	18.18	72.73	100.00	14.3	0.2201	Bajo
Chalco	0098	Llano del Moral	11	0.00	0.00	42.86	2.80	45.45	33.33	33.33	100.00	0.0	0.1448	Medio
Chalco	0091	Colonia Michoacana	509	9.30	23.58	24.71	3.47	71.32	15.97	2.52	95.80	13.7	-0.0057	Medio
Chalco	0126	Las Colonias	41	6.45	28.57	19.35	3.70	58.54	30.00	0.00	60.00	14.3	-0.0058	Medio
Chalco	0122	Colonia San José Axalco	212	7.81	20.00	31.25	2.79	75.00	26.67	5.33	100.00	14.8	-0.0226	Medio
Chalco	0021	Santa María Huexoculco	12,456	12.90	20.33	29.02	2.63	66.27	32.15	18.13	36.52	10.1	-0.0685	Medio
Chalco	0092	Colonia San José	559	5.82	17.81	23.02	3.42	69.95	11.28	39.10	78.20	2.3	-0.0902	Medio
Chalco	0107	Guadalupana (Granja)	359	5.29	18.87	20.26	3.20	75.21	31.33	0.00	91.57	13.1	-0.1942	Medio
Chalco	0035	Hacienda del Moral (El Moral)	38	12.00	10.00	32.00	2.92	81.58	33.33	11.11	11.11	0.0	-0.3059	Medio
Chalco	0124	Ampliación de San Pedro	282	8.47	20.25	22.03	2.49	75.89	14.75	24.59	67.21	8.4	-0.4150	Medio
Chalco	0104	Los Aronales	86	6.15	35.29	15.38	1.52	59.30	45.45	31.82	31.82	4.9	0.4254	Medio
Chalco	0079	Lomas de San Pablo	1,354	6.95	19.69	20.05	2.26	61.52	4.38	26.88	99.38	4.8	-0.4783	Medio
Chalco	0125	El Recado de San José Axalco	1,032	5.77	17.18	20.49	2.49	68.02	11.83	12.60	99.24	11.7	-0.4796	Medio
Chalco	0118	Rancho Elodia	26	4.76	0.00	23.81	2.33	46.15	33.33	50.00	0.00	0.0	-0.5111	Medio
Chalco	0047	Colonia Jazmín de las Flores (El Jazmín)	472	6.78	17.99	15.93	3.08	70.76	5.56	0.93	98.15	5.6	-0.5440	Medio
Chalco	0072	Rancho Amigo	53	5.13	40.00	15.38	2.33	22.64	0.00	0.00	72.73	9.5	-0.5609	Medio
Chalco	0080	Caserío de Cortez	1,841	7.92	15.45	21.57	2.39	56.11	5.76	2.53	90.55	5.6	-0.6041	Medio
Chalco	0123	Camino Al Monte	190	6.03	10.53	25.00	2.30	73.68	14.29	11.90	59.52	3.1	-0.7213	Medio
Chapa de Mota	0007	Damate	154	12.87	14.58	40.59	4.13	1.95	0.00	91.89	94.59	0.0	1.2052	Muy bajo
Chapa de Mota	0049	San José Ampabí	222	18.79	22.64	50.34	3.24	61.71	18.37	71.43	26.53	4.0	0.8519	Bajo
Chapa de Mota	0030	El Chabacano	131	20.45	36.36	40.91	3.00	27.48	10.34	75.86	20.69	0.0	0.8442	Bajo
Chapa de Mota	0035	El Salto	58	11.76	8.70	61.76	2.95	18.97	8.33	83.33	16.67	0.0	0.7518	Bajo
Chapa de Mota	0003	Las Animas	214	12.68	27.27	37.32	3.69	27.10	8.47	25.42	11.86	26.9	0.3752	Bajo
Chapa de Mota	0017	La Palma	359	14.87	15.66	46.10	2.37	34.54	8.60	60.22	23.66	16.6	0.3079	Bajo
Chapa de Mota	0006	Cadenqui	709	8.74	26.92	38.34	3.27	17.21	3.92	58.17	5.88	2.0	0.2745	Bajo
Chapa de Mota	0015	Macavaca (Santa Ana Macavaca)	333	13.73	23.60	38.63	3.03	22.52	2.27	30.68	37.50	12.5	0.2315	Bajo
Chapa de Mota	0013	Los Limones	74	13.64	11.11	43.18	3.24	22.97	5.56	33.33	11.11	21.7	0.2288	Bajo

Municipio	Número de localidad	Nombre de la localidad	Población	Porcentaje de población mayor de 15 años analfabeta	Porcentaje de población de 3 a 14 años que no asiste a la escuela	Porcentaje de población de 15 años o más sin primaria completa	Promedio de hijos nacidos vivos	Porcentaje de la población sin derecho habiencia o servicio de salud	Porcentaje de viviendas particulares habitadas con piso de tierra	Porcentaje de viviendas particulares habitadas que no disponen de drenaje	Porcentaje de viviendas particulares habitadas que no disponen de agua entubada	Porcentaje de población de 12 años o más desocupada	Índice de Desarrollo Social y Humano	Grado de Desarrollo Social y Humano
Chapa de Mota	0021	San Francisco de las Tablas	750	12.34	15.11	36.32	3.27	27.47	10.71	39.29	22.62	8.9	0.2162	Bajo
Chapa de Mota	0036	Dongu	2,961	13.34	15.22	34.84	3.55	30.23	6.59	55.09	10.93	7.7	0.1316	Medio
Chapa de Mota	0023	San Juan Tuxtepec	4,251	18.45	20.26	33.79	2.90	37.00	6.38	40.43	11.45	1.7	0.0852	Medio
Chapa de Mota	0038	La Soledad (El Mogote)	54	9.76	9.09	29.27	3.27	25.93	7.69	46.15	53.85	4.3	0.0216	Medio
Chapa de Mota	0027	Ventey	361	10.81	15.60	31.53	3.28	11.91	8.00	41.33	12.00	2.5	0.0518	Medio
Chapa de Mota	0029	Ejido de Barajas (Hacienda Vieja)	673	10.93	22.10	32.09	3.05	15.45	0.00	52.98	8.93	0.9	0.0490	Medio
Chapa de Mota	0030	Ejido de San Felipe Coamango	1,341	11.84	21.89	32.80	2.94	20.83	4.05	56.76	6.75	4.3	0.0433	Medio
Chapa de Mota	0048	Dhalle (Ejido de Dongu)	179	10.43	16.36	36.52	2.95	24.58	5.88	52.94	5.88	3.0	0.0000	Medio
Chapa de Mota	0014	La Loma	309	11.67	19.79	28.79	2.48	14.29	12.50	37.50	22.22	9.0	-0.0715	Medio
Chapa de Mota	0032	Danxho	122	14.04	12.90	36.78	2.79	20.33	0.00	37.93	3.45	2.6	-0.0783	Medio
Chapa de Mota	0004	Barajas	164	7.20	21.88	29.60	2.97	26.22	7.69	33.33	30.77	13.4	-0.0975	Medio
Chapa de Mota	0002	La Alameda (Las Lajas)	119	7.14	19.35	21.43	2.52	44.54	10.71	67.86	46.43	9.5	-0.1411	Medio
Chapa de Mota	0018	La Concepcion	280	9.73	15.00	30.81	2.99	40.36	14.71	41.18	13.24	7.3	-0.1422	Medio
Chapa de Mota	0016	Meli	387	8.75	17.32	28.33	2.75	16.54	4.65	31.40	41.26	5.5	-0.1668	Medio
Chapa de Mota	0005	Xhone	442	8.13	17.40	30.74	2.09	13.35	8.14	34.88	15.12	1.2	-0.2103	Medio
Chapa de Mota	0012	La Ladera	557	9.85	16.28	32.07	2.93	18.31	5.22	28.36	2.24	1.0	-0.2580	Medio
Chapa de Mota	0019	El Quinte	406	7.69	23.93	26.15	3.01	29.00	3.30	34.07	17.58	0.7	-0.2651	Medio
Chapa de Mota	0037	Xhote	402	5.49	18.57	26.01	2.09	20.40	2.30	50.57	28.74	0.7	-0.2913	Medio
Chapa de Mota	0020	San Felipe Coamango	4,638	11.57	18.29	29.21	2.89	26.35	1.64	23.12	3.85	1.0	-0.3291	Medio
Chapa de Mota	0028	Veni	376	4.94	17.76	25.51	2.58	8.78	0.00	48.75	11.25	0.7	-0.4029	Medio
Chapa de Mota	0025	Santa Maria	1,111	7.68	17.20	21.06	2.49	14.94	8.92	40.89	12.27	8.4	-0.4181	Medio
Chapa de Mota	0024	Santa Elena	733	6.83	18.39	26.51	2.03	39.84	4.00	44.00	5.14	5.3	-0.4281	Medio
Chapa de Mota	0009	La Esperanza	1,421	6.98	12.68	20.28	2.54	13.16	3.01	26.81	12.05	5.7	-0.5705	Medio
Chapa de Mota	0026	Tenjay	1,131	8.29	13.78	23.40	2.00	22.10	2.64	22.64	6.79	4.2	-0.5961	Medio
Chapa de Mota	0011	El Puerto	527	9.14	15.27	24.93	2.47	33.21	2.34	10.16	23.44	0.5	-0.6793	Medio
Chiautla	0017	San Bartolo	636	5.58	24.66	18.08	2.47	50.16	10.22	14.60	38.69	2.0	-0.6799	Medio
Chicoloapan	0058	Mirador Tezalueca	61	25.00	36.36	42.86	3.14	55.71	10.00	0.00	70.00	17.6	0.6229	Bajo
Chicoloapan	0049	Pozo Número Seis (La Longaniza)	73	11.90	15.38	26.19	3.67	12.33	5.56	0.00	88.89	0.0	0.0794	Medio
Chicoloapan	0047	La Noria	29	8.33	25.00	16.67	4.75	37.93	0.00	0.00	100.00	0.0	-0.0223	Medio
Chicoloapan	0034	Ejido de Chicoloapan [Centro Turístico Ejidal]	16	0.00	20.00	37.50	3.00	0.00	0.00	0.00	100.00	0.0	-0.1209	Medio
Chicoloapan	0050	Pozo Número Cuatro (San Juan)	23	0.25	0.00	37.50	1.83	0.00	0.00	25.00	100.00	0.0	-0.3075	Medio
Chicoloapan	0039	Loma de Guadalupe	72	11.90	38.10	16.67	2.75	73.83	18.18	9.09	54.55	0.0	0.4478	Medio
Chicoloapan	0043	Loma San Pedro	241	9.74	10.00	31.17	2.71	57.26	8.33	1.67	50.00	5.3	-0.4996	Medio
Chicoloapan	0040	Barrio San Patricio	57	6.25	17.29	9.38	2.00	17.54	15.38	23.08	100.00	0.0	-0.5058	Medio
Chicoloapan	0042	Ejido la Venta Chiautlalpan	539	8.21	15.43	20.97	2.66	62.45	6.96	8.70	60.87	3.3	0.5991	Medio
Chicoloapan	0045	Pozo Número Uno (La Trinidad)	53	2.78	7.69	19.44	2.61	0.00	0.00	0.00	91.67	0.0	-0.6235	Medio
Chimalhuacán	0055	La Pista de los Corredores	35	5.88	16.67	35.29	1.73	65.71	33.33	33.33	100.00	7.7	-0.0430	Medio
Chimalhuacán	0057	Xochiaca Parte Alta	1,375	7.78	23.99	24.00	2.42	61.09	15.63	0.94	75.94	6.9	-0.6765	Medio
Donato Guerra	0094	La Nopalera	65	24.24	22.73	54.55	4.50	13.85	42.86	92.86	28.57	0.0	2.0919	Muy bajo
Donato Guerra	0032	El Zapote	134	29.11	42.22	50.63	3.55	38.81	23.08	80.77	80.77	0.0	1.8467	Muy bajo
Donato Guerra	0017	San Simon de la Laguna	4,996	26.81	33.16	59.14	3.19	31.03	36.26	53.00	33.81	12.6	1.6264	Muy bajo
Donato Guerra	0030	Nueva Colonia Tres Puentes	237	30.88	29.33	57.35	3.17	18.14	13.51	8.11	100.00	28.8	1.4037	Muy bajo
Donato Guerra	0018	Santiago Huitlapaltepec	1,766	19.43	29.50	48.90	3.03	49.66	21.82	67.40	34.53	1.3	1.1180	Bajo
Donato Guerra	0031	Ticuaros	169	23.71	40.00	54.64	2.96	46.04	19.51	34.15	56.10	0.0	1.0779	Bajo
Donato Guerra	0027	Ejido de San Lucas Texcaltitlán (Sabanillas)	390	14.98	20.00	41.41	3.15	41.28	13.09	58.06	88.89	22.2	0.8972	Bajo
Donato Guerra	0008	San Agustín de las Palmas (San Agustín)	3,630	18.92	27.33	43.16	3.19	32.15	15.89	54.04	49.54	12.4	0.8653	Bajo
Donato Guerra	0019	Barrio de Arriba de San Juan Xoconeusco	1,210	22.88	28.81	47.48	3.45	34.79	12.65	41.63	21.22	1.2	0.8423	Bajo
Donato Guerra	0029	San Antonio de la Laguna	1,436	23.90	23.96	47.57	2.98	22.70	20.95	36.03	33.46	3.8	0.8779	Bajo
Donato Guerra	0034	San Jose Tilostoc	289	15.53	27.68	36.58	3.76	39.10	13.86	34.62	26.00	15.1	0.7134	Bajo
Donato Guerra	0023	La Fundición	173	12.26	10.71	28.68	3.42	8.94	17.14	71.43	34.29	0.0	0.6726	Bajo
Donato Guerra	0009	Hacienda las Galeras (Galeras)	136	9.72	16.67	37.50	3.03	0.74	32.26	58.06	22.58	3.4	0.6492	Bajo
Donato Guerra	0002	Batán Chico	476	20.28	30.41	45.80	2.95	39.16	21.84	24.14	21.84	13.6	0.6090	Bajo
Donato Guerra	0035	Ampliación de Santiago Huitlapaltepec	140	14.61	20.51	50.50	3.71	25.00	15.15	24.24	24.24	0.0	0.5318	Bajo
Donato Guerra	0006	Llano Redondo de Zaragoza (Llano Redondo)	218	16.08	27.45	40.88	2.70	27.68	10.20	69.29	16.32	4.3	0.5175	Bajo
Donato Guerra	0016	San Miguel Xantepec	1,417	8.75	17.94	43.41	2.86	23.36	22.71	75.82	8.05	3.4	0.4843	Bajo
Donato Guerra	0007	Mesas Altas de Xoconeusco	645	8.31	24.64	42.60	3.31	26.82	16.78	48.25	23.78	5.2	0.4462	Bajo
Donato Guerra	0004	Cabecera de Indígenas Segundo Cuartel	1,782	14.64	21.86	39.61	3.07	31.09	11.51	42.97	31.20	17.7	0.4183	Bajo
Donato Guerra	0003	Batán Grande	236	15.33	27.22	35.04	2.96	38.14	18.18	34.09	38.38	15.2	0.3691	Bajo
Donato Guerra	0013	San Lucas Texcaltitlán	1,430	12.77	26.56	34.16	3.1	40.66	10.90	41.03	30.77	14.0	0.2822	Bajo
Donato Guerra	0012	San Juan Xoconeusco	2,022	13.74	29.11	40.21	2.97	26.30	8.88	27.96	24.43	1.3	0.2329	Bajo
Donato Guerra	0033	Cabecera de Indígenas Primer Cuartel	2,440	14.84	16.11	39.25	3.11	30.61	12.50	24.69	34.30	6.4	0.2717	Bajo
Donato Guerra	0010	San Antonio Hidalgo (Ranchería de San Antonio)	673	15.62	28.51	38.83	2.73	24.27	10.64	15.86	19.86	0.0	0.0302	Medio
Donato Guerra	0005	El Capulín	316	13.20	32.00	33.16	1.54	23.42	17.32	56.00	16.00	1.0	0.0143	Medio
Donato Guerra	0015	San Martín Obispo (San Martín San Pedro)	1,483	12.97	19.84	33.62	2.68	16.12	7.67	6.13	29.75	2.7	-0.0915	Medio
Donato Guerra	0028	Macheros	315	7.14	23.97	32.65	3.08	16.75	5.48	19.62	4.11	2.1	-0.1042	Medio
Donato Guerra	0011	San Francisco Mihualtepec	2,354	11.07	19.54	32.81	2.72	30.97	10.67	16.87	11.09	2.3	-0.2601	Medio
Donato Guerra	0001	Villa Donato Guerra	980	5.16	14.34	20.50	2.59	36.33	1.22	4.57	71.14	5.7	-0.6785	Medio
Ecatepec de Morelos	0207	Vista Hermosa	34	0.00	0.00	26.09	3.29	44.12	40.00	0.00	100.00	40.0	-0.0082	Medio
Ecatepec de Morelos	0159	Mesa de los Leones	578	8.38	20.74	19.78	2.16	48.16	23.84	25.17	85.43	25.6	-0.1775	Medio
Ecatepec de Morelos	0296	Tierra Blanca Segunda Sección (Ejido Ecatepec)	480	5.16	26.52	20.32	2.44	57.71	30.56	22.22	38.11	22.7	-0.2777	Medio
Ecatzingo	0040	Paraje Noxaca	21	16.67	33.33	33.33	2.89	28.57	33.33	66.67	50.00	0.0	0.8492	Bajo
Ecatzingo	0003	San Juan Tlacotompa (Tlacotompa)	1,193	14.04	17.15	37.27	3.06	70.21	33.62	21.28	18.77	4.2	0.1788	Medio
Ecatzingo	0037	Barrio de Santa Catarina	16	0.00	16.67	20.00	2.14	31.25	33.33	66.67	66.67	0.0	0.0518	Medio
Ecatzingo	0001	Ecatzingo de Hidalgo	4,058	7.77	16.42	24.81	2.85	38.00	20.66	22.83	14.84	2.5	-0.2644	Medio
Ecatzingo	0009	Colonia Tepicac	48	9.38	7.69	21.88	1.90	62.75	16.67	75.00	41.67	0.0	-0.3905	Medio
Huehuetoca	0025	El Sitio (Ejido de Jaipa)	58	20.77	42.86	51.28	3.04	56.90	40.00	90.00	100.00	0.0	2.0155	Muy bajo
Huehuetoca	0031	Galaxia Huehuetoca	30	16.67	66.67	32.33	2.89	93.33	0.00	0.00	0.00	0.0	-0.1959	Medio
Huehuetoca	0015	Ex-Hacienda de Jaipa	21	7.14	16.67	42.86	2.43	9.52	0.00	0.00	0.00	0.0	-0.5184	Medio
Huehuetoca	0020	Barranca Prieta	913	9.97	15.94	22.51	2.62	33.73	5.00	8.33	24.44	4.7	-0.5676	Medio
Huehuetoca	0033	Conjunto Urbano Huehuetoca del Maurel	9	0.00	100.00	0.00	3.00	66.67	0.00	0.00	0.00	0.0	-0.7165	Medio
Hueypoxtla	0029	Colonia El Capulín	44	19.23	33.33	34.62	3.59	80.35	9.09	9.54	0.00	7.1	0.6021	Bajo
Hueypoxtla	0010	Tezontlalpa de Zapata (Tezontlalpan)	1,357	14.97	16.37	31.44	2.94	42.20	4.60	16.50	12.08	1.0	-0.2066	Medio
Hueypoxtla	0011	Tianguistongo	2,047	9.07	20.36	28.88	2.84	72.54	5.83	36.88	11.67	1.9	-0.4426	Medio
Hueypoxtla	0003	Casa Blanca (Ex-Hacienda Casa Blanca)	426	12.67	19.15	28.28	2.77	75.59	7.53	26.03	0.00	2.5	-0.5122	Medio
Hueypoxtla	0031	Unidad de Rehabilitación Infantil Social	26	5.00	25.00	13.00	2.78	61.54	16.67	33.33	16.67	2.0	-0.6704	Medio
Huixquilucan	0103	Paraje San Miguel	21	30.00	55.56	50.00	4.83	33.10	50.00	0.00	75.00	0.0	2.2258	Muy bajo
Huixquilucan	0109	Rancho Luis	46	15.15	37.50	51.52	3.80	71.74	28.67	0.00	26.00	0.0	0.5877	Bajo
Huixquilucan	0104	El Vivero (Rancho Viejo)	78	10.91	16.00	25.45	2.46	33.33	16.67	72.22	83.33	0.0	0.2251	Bajo
Huixquilucan	0102	Paraje la Carabina	21	16.67	16.67	41.67	3.83	30.95	16.67	16.67	0.00	0.0	0.1283	Medio
Huixquilucan	0017	Piedra Grande	715	13.79	17.36	32.82	2.91	33.71	6.33	25.44	17.09	2.5	0.1486	Medio
Huixquilucan	0116	Piedra Larga	98	8.62	81.25	22.41	1.83	62.06	23.81	19.05	100.00	2.9	-0.2162	Medio
Huixquilucan	0108	Rancho los Pavorreales	11	12.50	0.00	50.00	3.40	100.00	0.00	0.00	100.00	25.0	0.3951	Medio
Huixquilucan	0044	Barrio de Canales	1,505	13.78	16.98	24.33	2.39	56.22	8.51	12.77	29.48	3.5	-0.5465	Medio
Huixquilucan	0081	Bosques del Tarreón	21	8.33	20.00	25.00	1.20	9.52	0.00	0.00	100.00	28.6	-0.6007	Medio
Huixquilucan	0090	Santuario El Cerrito (La Capilla)	52	8.11	18.18	24.32	2.43	65.38	0.00	0.00	90.00	4.2	-0.6400	Medio
Huixquilucan	0115	Paraje Toshite	62	11.11	12.50	17.78	2.50	77.42	7.69	7.69	84.62	0.0	-0.6540	Medio
Huixquilucan	0012	Llano Grande (San Miguel Llano Grande)	1,259	5.48	19.76	21.28	2.27	48.21	9.33	21.23	31.00	4.7	-0.7099	Medio
Huixquilucan	0089	El Hielo	3,020	5.08	13.82	16.10	2.19	34.57	5.98	3.74	96.26	4.7	-0.7207	Medio
Isidro Fabela	0011	Las Canoitas (Presa Turbido)	24	20.00	33.33	50.00	3.71	37.50	14.29	100.00	57.14	0.0	1.5114	Muy bajo
Isidro Fabela	0007	Ranchería Palomas (Los Tachos)	139	11.06	31.43	29.35	2.34	52.57	31.25	84.75	15.62	0.7	0.2015	Bajo
Isidro Fabela	0013	Endeguido	185	11.97	28.07	29.06	2.63	18.38	9.76	58.54	36.59	1.5	0.2082	Bajo
Isidro Fabela	0008	Los Panales (Mina los Panales)	11	22.22	0.00	22.22	3.20	9.09	0.00	0.00	33.33	0.0	-0.7715	Medio
Isidro Fabela	0012	Calixte	114	10.67	22.58	20.00	2.24	34.21	8.33	41.67	0.00	7.3	-0.5061	Medio
Isidro Fabela	0021	Ampliación Ejido Manaflores	238	10.97	21.43	23.23	2.54	23.95	8.47	16.25	8.00	3.6	-0.5203	Medio
Isidro Fabela	0020	Ejido los Jarros	823	5.32	20.75	24.14	2.43	35.40	15.87	21.69	15.87	0.6	-0.5276	Medio
Isidro Fabela	0003	Canada de Onofres	652	7.52	15.26	25.24	2.48	55.02	3.23	25.75	10.76	3.8	0.0421	Medio
Isidro Fabela	0002	Colonia Aurora	899	7.48	19.69	19.44	2.49	4.72	9.70	5.45	3.64	1.9	-0.8725	Medio
Ixtapaluca	0115	El Treinta Y Nueve (Los Jagueyes)	14	11.11	80.00	66.67	5.50	92.86	25.00	75.00	100.00	7.0	2.4405	Muy bajo
Ixtapaluca	0146	Colonia Tetilla	27	27.27	0.00	55.30	3.45	70.37	10.00	60.00	90.00	11.1	0.7521	Bajo
Ixtapaluca	0127	Rancho El Tezoya	12	0.00	0.00	50.00	2.33	50.00	50.00	50.00	100.00	2.0	0.4198	Bajo
Ixtapaluca	0140	El Treinta Y Siete (Kilómetro 19)	75	10.53	20.00	36.84	3.11	32.07	12.50	16.75	93.75	8.7	0.3805	Bajo
Ixtapaluca	0122	Camino A Mina Milagro (El Potrero)	80	11.36	10.53	40.68	2.78	61.25	29.41	35.29	76.47	3.2	0.3157	Bajo
Ixtapaluca	0124	Los Hornos	547	12.64	23.35	38.79	2.69	57.59	22.05	17.32	87.40	3.3	0.2514	Bajo
Ixtapaluca	0117	Rancho San Isidro	54	2.70	30.77	40.54	2.53	40.74	7.14	50.00	100.00	0.0	0.2359	Bajo
Ixtapaluca	0101	El Cuarenta	36	4.55	0.00	36.36	2.44	16.67	0.00	44.44	100.00	2.6	0.1729	Medio
Ixtapaluca	0135	Ejidos de Xalpa (Camino de los Alcanfores)	69	10.42	6.67	25.00	2.64	53.62	15.29	41.18	88.24	0.7	0.1395	Medio
Ixtapaluca	0091	Ejido San Francisco (Las Joyas)	79	10.00	38.10	28.00	2.30	58.23	15.00	45.00	35.00	0.0	0.1187	Medio
Ixtapaluca	0161	Tierra de Uso Común Ejidales de Ayotla	29	22.73	0.00	27.27	1.92	79.31	57.14	0.00	100.00	9.1	0.1015	Medio
Ixtapaluca	0095	El Pozo del Venado	124	9.70	22.22	40.58	2.70	54.03	25.93	11.11	59.26	8.3	0.0763	Medio
Ixtapaluca	0120	Camino Mina Rosita	22	13.33	0.00	26.67	2.43	40.91	16.67	50.00	100.00	0.0	0.0488	Medio

Municipio	Número de localidad	Nombre de la localidad	Población	Porcentaje de población mayor de 15 años analfabeta	Porcentaje de población de 3 a 14 años que no asiste a la escuela	Porcentaje de población de 15 años o más sin primaria completa	Promedio de hijos nacidos vivos	Porcentaje de la población sin derecho habiente a servicios de salud	Porcentaje de viviendas particulares habitadas con piso de tierra	Porcentaje de viviendas particulares habitadas que no disponen de drenaje	Porcentaje de viviendas particulares habitadas que no disponen de agua entubada	Porcentaje de población de 12 años o más desocupada	Indice de Desarrollo Social y Humano	Grado de Desarrollo Social y Humano
Ixtapaluca	0133	Cabaña de los Medina	26	0.00	44.44	13.33	5.00	100.00	0.00	28.57	85.71	0.0	0.0132	Medio
Ixtapaluca	0114	Rancho Francisco Santillán (Atizizintla Tres)	98	16.67	13.51	35.19	2.33	76.53	13.64	18.18	95.45	3.0	-0.0541	Medio
Ixtapaluca	0139	Piedra Grande (Las Cabañas)	107	3.45	21.05	18.97	2.50	85.98	47.62	85.71	9.52	3.2	-0.0681	Medio
Ixtapaluca	0132	Ampliación 6 de Junio	738	8.41	19.53	27.34	2.22	57.05	38.18	7.88	96.97	3.9	-0.0767	Medio
Ixtapaluca	0162	Parte de la Loma de Guerrero	43	12.00	23.67	36.00	1.76	67.44	0.00	50.00	100.00	0.0	-0.0768	Medio
Ixtapaluca	0144	Lomas de Coatepec	206	4.69	20.00	21.88	2.36	48.54	15.69	41.18	98.04	2.7	-0.1923	Medio
Ixtapaluca	0050	Pueblo Nuevo (San Isidro Labrador)	290	8.38	24.73	25.75	2.65	68.28	19.72	32.39	46.48	5.9	-0.2111	Medio
Ixtapaluca	0109	Cerro de la Abundancia	11	0.00	0.00	12.50	3.00	72.73	66.67	66.67	0.00	0.0	-0.2393	Medio
Ixtapaluca	0086	Llano Grande (Rancho Viejo)	244	4.83	28.75	24.83	2.63	67.21	12.24	16.33	95.92	1.2	-0.2927	Medio
Ixtapaluca	0017	Zoquiapan	1,720	15.62	17.87	31.33	2.48	57.03	12.71	13.54	27.90	3.1	-0.3067	Medio
Ixtapaluca	0148	Santa Ana	62	0.00	35.29	25.00	2.45	43.55	11.11	11.11	94.44	8.0	-0.3219	Medio
Ixtapaluca	0123	El Carmen	169	6.96	33.33	26.09	2.23	55.62	11.43	5.71	85.71	1.7	-0.3716	Medio
Ixtapaluca	0145	Ampliación San Francisco	102	6.06	14.81	24.24	2.31	65.69	20.83	20.83	67.50	0.0	-0.4053	Medio
Ixtapaluca	0141	Colonia Julio Chávez López (Uprez)	398	9.89	20.35	22.81	2.23	64.82	10.64	22.34	62.77	6.8	-0.4830	Medio
Ixtapaluca	0011	Río Frío de Juárez	5,774	8.95	26.66	26.86	2.67	67.25	22.55	2.94	7.43	2.9	-0.5125	Medio
Ixtapaluca	0147	Rancho Verde	353	3.64	14.56	24.09	2.34	54.96	6.67	18.67	94.67	3.5	-0.5496	Medio
Ixtapaluca	0082	La Cañada	300	7.18	10.98	16.92	2.41	58.67	18.31	36.62	40.85	4.5	-0.5721	Medio
Ixtapaluca	0100	Puente del Tablón	991	5.53	13.91	20.55	2.32	48.85	10.99	15.38	74.73	3.5	-0.6078	Medio
Ixtapaluca	0007	General Manuel Ávila Camacho	3,057	7.41	24.19	22.54	2.59	52.76	9.72	6.88	11.47	3.1	-0.7118	Medio
Ixtapan de la Sal	0038	Portezuelos Dos	36	26.92	12.50	78.92	3.00	8.33	63.64	90.91	45.45	0.0	2.3132	Muy bajo
Ixtapan de la Sal	0021	Yautepec	210	21.70	30.59	50.94	4.31	4.76	12.50	90.00	85.00	8.2	1.9279	Muy bajo
Ixtapan de la Sal	0035	Barrio Santa Ana	26	12.50	42.86	37.50	3.56	15.38	50.00	75.00	100.00	0.0	1.6519	Muy bajo
Ixtapan de la Sal	0029	El Rincón de Dios Yerbas Buenas	208	22.48	21.88	82.79	2.82	17.31	8.33	100.00	100.00	0.0	1.6199	Muy bajo
Ixtapan de la Sal	0003	Ahuacatitlán	1,387	26.24	23.90	47.39	3.59	14.35	14.79	54.44	97.63	27.4	1.3572	Muy bajo
Ixtapan de la Sal	0036	San Pablo	105	22.22	22.22	57.14	3.69	16.19	0.00	68.00	100.00	0.0	1.4549	Muy bajo
Ixtapan de la Sal	0041	Portezuelos Uno (San Andrés)	96	26.79	35.71	58.93	3.03	10.42	9.52	14.29	66.67	18.8	1.1987	Muy bajo
Ixtapan de la Sal	0039	San Pedro Tlacochaca	145	8.70	15.91	42.39	3.13	15.86	30.30	48.48	100.00	0.0	0.8234	Bajo
Ixtapan de la Sal	0002	El Abrojo	301	14.21	21.35	48.09	3.78	21.93	5.71	18.57	70.00	0.0	0.6556	Bajo
Ixtapan de la Sal	0017	San Miguel Laderas (San Miguel)	1,050	14.39	18.63	43.60	2.92	13.90	2.57	26.47	100.00	1.3	0.4866	Bajo
Ixtapan de la Sal	0010	Plan de San Miguel	390	8.33	25.21	50.42	3.17	25.90	6.32	11.58	98.95	3.7	0.4725	Bajo
Ixtapan de la Sal	0022	Yerbas Buenas	584	11.67	26.90	43.77	3.06	15.41	2.63	10.53	99.34	0.0	0.4101	Bajo
Ixtapan de la Sal	0016	San José del Arenal (El Arenal)	819	14.02	25.71	48.74	2.94	8.79	7.25	19.32	25.60	15.2	0.4001	Bajo
Ixtapan de la Sal	0020	Tlacochaca	189	6.90	25.00	31.90	2.65	6.88	8.33	44.44	97.22	0.0	0.2851	Bajo
Ixtapan de la Sal	0018	Santa Ana Xochuca	239	9.42	13.25	37.17	2.99	28.72	8.45	35.21	98.59	1.0	0.2765	Bajo
Ixtapan de la Sal	0012	El Refugio	550	16.48	18.64	38.92	3.29	17.71	3.01	25.56	22.56	4.3	0.2344	Bajo
Ixtapan de la Sal	0009	Los Naranjos	290	20.77	14.61	46.45	2.91	33.10	1.47	17.65	30.88	0.0	0.1948	Medio
Ixtapan de la Sal	0025	El Arenal de las Ollas	281	11.70	12.64	45.61	3.47	16.01	8.06	14.52	16.13	6.2	0.1867	Medio
Ixtapan de la Sal	0005	Coaxusco	358	17.24	16.84	33.62	2.52	18.99	12.20	31.71	12.20	0.0	-0.0047	Medio
Ixtapan de la Sal	0006	Llano de la Unión	417	11.63	12.80	33.08	2.89	17.27	0.00	12.00	99.00	5.0	-0.0316	Medio
Ixtapan de la Sal	0040	El Colorín	172	7.84	9.26	29.41	2.50	22.67	23.68	18.42	84.21	1.5	-0.0694	Medio
Ixtapan de la Sal	0030	Colonia Juárez	176	7.96	6.25	22.12	2.82	11.36	19.05	23.81	95.24	0.0	-0.1066	Medio
Ixtapan de la Sal	0008	Mesón Nuevo	816	11.38	27.98	32.14	3.07	20.22	4.26	13.30	13.83	3.6	-0.1185	Medio
Ixtapan de la Sal	0033	Colonia la Joya 3 de Mayo Lindavista	1,107	13.12	17.61	24.93	2.61	16.44	9.38	5.80	75.39	2.3	-0.1609	Medio
Ixtapan de la Sal	0007	Malinaltenango (Manila)	882	11.56	20.28	31.94	2.83	23.92	5.96	4.13	28.44	1.6	-0.2749	Medio
Ixtapan de la Sal	0011	Puerta Grande (Puerta de los Fresnos)	328	6.42	25.29	34.86	2.81	27.74	6.33	10.13	8.86	0.8	-0.3658	Medio
Ixtapan de la Sal	0014	San Alejo	1,404	9.75	18.10	26.76	2.78	26.28	4.66	7.87	23.62	1.9	-0.4635	Medio
Ixtapan de la Sal	0037	Llano de San Diego	287	7.14	16.00	30.10	2.58	17.07	1.41	18.31	4.23	1.9	-0.5509	Medio
Ixtapan de la Sal	0015	San Diego Alcalá (San Diego)	400	5.81	13.04	26.36	2.99	17.25	4.35	6.52	10.87	8.7	-0.5596	Medio
Ixtapan de la Sal	0019	Tecomatepec (San Pedro Tecomatepec)	1,813	14.47	15.37	23.84	2.17	11.75	4.73	7.96	10.11	2.5	-0.5946	Medio
Ixtapan del Oro	0014	Sabanilla	46	29.17	22.22	66.67	5.08	6.52	12.50	100.00	50.00	0.0	2.4297	Muy bajo
Ixtapan del Oro	0005	Milpillas	234	16.30	14.94	35.56	4.59	16.24	6.38	63.83	53.19	2.6	1.3529	Muy bajo
Ixtapan del Oro	0010	El Tepetreal	264	25.71	18.67	49.71	3.92	16.29	33.77	44.16	34.68	0.0	1.3379	Muy bajo
Ixtapan del Oro	0004	Miahuatlán de Hidalgo (Santa Cruz Miahuatlán)	982	13.37	35.80	47.25	3.39	14.15	8.48	53.57	23.21	1.2	0.7773	Bajo
Ixtapan del Oro	0013	La Mesa de San Martín	337	25.11	18.00	40.09	3.10	22.26	6.41	43.59	39.74	3.9	0.6369	Bajo
Ixtapan del Oro	0002	La Calera de los Gallos	559	16.32	21.51	48.96	3.64	7.51	6.67	78.57	9.52	0.6	0.5776	Bajo
Ixtapan del Oro	0012	Avarita	262	15.57	20.00	44.31	3.54	11.83	1.67	70.00	6.67	18.8	0.4248	Bajo
Ixtapan del Oro	0008	Santa Cruz Viejo	75	20.00	0.00	45.00	3.89	12.00	0.00	38.10	4.76	0.0	0.4231	Bajo
Ixtapan del Oro	0022	Peña Colorada	104	13.43	9.68	40.30	3.66	20.19	11.76	29.41	5.88	2.8	0.2459	Bajo
Ixtapan del Oro	0009	Tutuapan	693	10.78	15.10	35.99	3.50	1.44	4.58	28.76	5.23	22.4	0.1761	Medio
Ixtapan del Oro	0015	San Telmo	76	12.28	7.69	29.82	2.68	21.05	7.69	84.62	15.38	0.0	0.1082	Medio
Ixtapan del Oro	0006	San Martín Ocoxochitepec (San Martín)	574	14.40	17.96	43.21	3.26	14.81	2.76	15.86	8.28	1.1	0.1040	Medio
Ixtapan del Oro	0003	El Chilar	282	10.42	13.51	36.46	3.09	12.77	5.80	34.78	15.94	1.1	0.0072	Medio
Ixtapan del Oro	0007	San Miguel Ixtapan	211	15.23	23.91	33.77	2.18	17.54	5.00	13.33	6.67	1.2	-0.0162	Medio
Ixtapan del Oro	0016	La Puerta	86	15.00	4.35	33.33	2.67	19.77	0.00	66.67	0.00	0.0	-0.0777	Medio
Ixtapan del Oro	0011	Ejido de Miahuatlán	781	10.48	30.12	46.51	1.76	28.68	10.78	23.35	20.96	0.0	-0.1413	Medio
Ixtapan del Oro	0021	La Calzada	100	11.27	3.85	30.99	3.21	11.00	4.17	16.67	20.83	11.1	-0.2087	Medio
Ixtlahuaca	0006	La Guadalupana (El Sauco)	1,131	17.62	24.00	37.35	3.18	23.43	32.81	81.42	82.61	1.2	1.2350	Muy bajo
Ixtlahuaca	0007	Guadalupe Cachi	3,812	23.80	20.86	42.94	2.62	28.36	11.35	87.20	56.97	13.7	0.9933	Bajo
Ixtlahuaca	0032	Santa Ana la Ladera	3,208	20.33	18.26	34.12	3.05	33.85	19.16	75.00	78.89	6.0	0.8817	Bajo
Ixtlahuaca	0017	San Cristóbal los Baños	4,337	15.72	20.62	32.60	2.77	25.55	15.67	68.78	98.93	12.5	0.7553	Bajo
Ixtlahuaca	0040	Guadalupe del Río	624	18.51	16.32	32.65	2.55	11.06	21.21	59.85	100.00	1.1	0.7412	Bajo
Ixtlahuaca	0069	Colonia Cuauhtémoc	312	14.89	16.10	33.51	2.54	36.86	27.40	69.86	100.00	4.7	0.7032	Bajo
Ixtlahuaca	0076	Ejido 20 de Noviembre	453	21.31	11.97	32.46	2.86	15.89	18.45	44.66	100.00	2.7	0.7021	Bajo
Ixtlahuaca	0081	La Bandera	424	17.42	20.34	34.49	2.68	33.96	11.46	69.79	84.38	5.0	0.6330	Bajo
Ixtlahuaca	0038	San Miguel El Alto (Ranchos Viejos)	105	9.23	29.03	33.85	2.42	40.95	37.50	83.33	29.17	13.8	0.5817	Bajo
Ixtlahuaca	0059	San Francisco Ixtlahuaca	1,160	13.51	22.16	39.28	2.94	28.88	14.86	39.37	19.37	16.2	0.5358	Bajo
Ixtlahuaca	0068	Barrio de Santo Domingo Huereje	485	14.24	20.30	26.90	2.84	33.61	20.79	57.43	84.16	5.5	0.4853	Bajo
Ixtlahuaca	0026	San Mateo Ixtlahuaca	2,304	13.21	17.72	27.12	2.70	18.45	9.79	70.62	100.00	0.7	0.4639	Bajo
Ixtlahuaca	0066	Ejido de la Concepción de los Baños Primero	799	12.70	16.05	28.43	2.56	26.78	14.29	63.69	98.21	14.4	0.4427	Bajo
Ixtlahuaca	0009	Jalpa de Dolores	590	19.93	12.95	31.99	2.82	59.15	16.06	60.58	100.00	4.6	0.4344	Bajo
Ixtlahuaca	0019	San Ignacio del Pedregal	986	11.09	16.06	25.19	3.14	30.02	13.84	59.38	100.00	0.0	0.4221	Bajo
Ixtlahuaca	0041	San Francisco del Río	856	16.00	21.86	28.20	2.07	16.00	6.35	73.02	100.00	1.7	0.4162	Bajo
Ixtlahuaca	0027	San Miguel Enyege	2,410	16.87	17.60	31.29	2.91	43.49	10.02	73.41	45.17	2.5	0.3981	Bajo
Ixtlahuaca	0003	La Concepción Enyege	2,180	16.51	16.31	28.23	2.92	28.12	16.63	52.24	37.86	3.5	0.3670	Bajo
Ixtlahuaca	0067	Ejido de la Concepción de los Baños	921	15.64	26.74	28.52	2.56	21.09	15.26	61.58	35.26	0.6	0.3587	Bajo
Ixtlahuaca	0004	Dolores Enyege	521	17.22	15.20	33.61	2.94	36.28	13.82	65.85	19.51	2.2	0.3416	Bajo
Ixtlahuaca	0024	San Juan de las Manzanas	3,887	15.10	20.96	28.25	2.77	43.12	15.60	79.95	20.84	9.6	0.3245	Bajo
Ixtlahuaca	0060	Barrio de Shira	116	18.75	19.23	30.00	2.85	26.72	16.34	44.83	20.69	6.7	0.1987	Medio
Ixtlahuaca	0021	San Isidro Boxipe	2,563	16.43	17.67	31.53	2.58	46.20	6.43	80.29	21.37	2.4	0.1874	Medio
Ixtlahuaca	0015	San Antonio de los Remedios	949	12.48	16.67	30.61	2.53	31.40	13.92	27.00	97.89	15.0	0.1755	Medio
Ixtlahuaca	0030	San Pedro los Baños	12,149	12.62	17.07	24.85	2.53	29.85	9.58	59.93	78.66	6.8	0.1717	Medio
Ixtlahuaca	0010	Jalpa de los Baños	2,765	13.26	18.04	25.61	2.73	29.61	17.71	22.69	98.15	6.6	0.1713	Medio
Ixtlahuaca	0031	Santa Ana Ixtlahuaca (Santa Ana Ixtlahuacingo)	4,574	16.34	17.84	30.93	2.94	32.20	12.27	49.06	16.57	1.0	0.1565	Medio
Ixtlahuaca	0082	San José de Villeje	193	7.64	16.67	26.39	2.85	38.86	10.42	52.08	95.83	2.4	0.1311	Medio
Ixtlahuaca	0072	Ejido de Atotonilco	877	12.99	19.70	28.20	2.55	31.13	14.69	62.71	19.21	0.0	0.0639	Medio
Ixtlahuaca	0012	El Rincón de los Perales	1,147	12.21	23.49	25.83	2.32	28.51	12.60	66.03	35.50	0.0	0.0518	Medio
Ixtlahuaca	0034	Emiliano Zapata (Santo Domingo)	7,331	11.25	16.41	24.38	2.60	42.27	6.42	51.90	73.00	2.6	-0.0479	Medio
Ixtlahuaca	0080	Ejido de San Jerónimo Ixtlapantongo	280	6.29	26.19	23.43	2.70	23.21	16.36	60.00	5.45	3.2	-0.0949	Medio
Ixtlahuaca	0028	San Pablo de los Remedios	1,555	8.13	15.38	24.30	2.47	37.11	12.53	33.80	96.73	6.9	-0.1008	Medio
Ixtlahuaca	0064	Ejido San Lorenzo Toxico Manzana Octava	1,838	9.23	21.38	26.02	2.32	44.07	13.72	50.37	7.48	9.9	-0.1444	Medio
Ixtlahuaca	0056	Santa María de Guadalupe	412	6.79	15.00	28.68	2.66	28.16	22.89	40.96	16.87	0.0	-0.1639	Medio
Ixtlahuaca	0002	La Concepción los Baños	7,207	12.40	19.50	24.02	2.54	30.12	10.68	36.24	34.36	3.9	-0.1868	Medio
Ixtlahuaca	0042	San José del Río	667	7.19	14.12	24.27	2.56	33.13	4.24	35.15	98.79	1.8	-0.1904	Medio
Ixtlahuaca	0018	San Francisco de Guzmán	1,562	11.42	17.18	24.86	2.59	29.13	14.24	29.34	8.10	13.1	-0.2917	Medio
Ixtlahuaca	0013	San Andrés del Pedregal	2,073	14.55	16.85	24.15	2.67	30.34	10.40	15.50	12.95	2.8	-0.3692	Medio
Ixtlahuaca	0055	Huereje	418	8.96	18.58	22.22	2.47	28.71	17.71	27.08	23.96	0.6	-0.3750	Medio
Ixtlahuaca	0061	Colonia Francisco I. Madero	352	8.51	21.43	28.51	2.90	21.88	3.66	18.29	0.00	4.2	-0.4037	Medio
Ixtlahuaca	0048	Barrio de Trojes	562	13.44	15.49	25.06	2.73	41.46	7.56	26.89	1.68	6.2	-0.4091	Medio
Ixtlahuaca	0035	Santo Domingo de Guzmán	8,008	11.67	14.97	23.93	2.59	33.36	9.82	23.70	23.65	4.9	-0.4172	Medio
Ixtlahuaca	0016	San Bartolo del Llano	12,227	11.63	15.48	26.90	2.61	40.58	7.87	23.44	14.49	4.4	-0.4307	Medio
Ixtlahuaca	0063	Ejido San Lorenzo Toxico Manzana Sexta	1,257	7.95	18.62	29.64	2.61	49.64	7.17	6.37	21.51	15.1	-0.5514	Medio
Ixtlahuaca	0025	San Lorenzo Toxico	3,302	7.84	16.12	27.08	2.62	47.12	10.23	24.21	3.00	4.2	-0.5634	Medio
Ixtlahuaca	0065	Ejido San Lorenzo Toxico Manzana Séptima	1,846	7.59	17.76	27.20	2.69	39.33	11.22	9.02	5.61	8.2	-0.5699	Medio
Ixtlahuaca	0011	Ejido la Purísima	900	8.19	17.04	25.78	2.78	38.00	4.84	8.06	4.30	2.4	-0.6605	Medio
Ixtlahuaca	0014	San Antonio Benxi	2,766	6.53	13.63	24.13	2.38	36.49	5.85	22.76	7.32	3.7	-0.6922	Medio
Ixtlahuaca	0075	San Jerónimo la Cañada	312	3.40	8.75	15.53	2.48	39.74	15.38	44.62	7.69	11.5	-0.6983	Medio
Xalatlaco	0010	Los Tejocotes	531	10.64	14.38	26.20	2.78	56.69	31.36	27.12	35.59	7.8	-0.0948	Medio
Xalatlaco	0022	El Yete	63	6.82	15.38	25.00	2.38	65.08	42.86	42.86	35.71	0.0	-0.1492	Medio
Xalatlaco	0007	El Potrero	607	11.99	20.86	30.10	2.54	54.20	27.50	16.67	15.00	5.4	-0.2157	Medio
Xalatlaco	0003	Cuixapa (Coexapa)	980	6.78	21.45	24.13	2.77	50.10	19.90	21.39	21.89	1.1	-0.3984	Medio

Municipio	Número de localidad	Nombre de la localidad	Población	Porcentaje de población mayor de 15 años analfabeta	Porcentaje de población de 3 a 14 años que no asiste a la escuela	Porcentaje de población de 15 años o mas sin primaria completa	Promedio de hijos nacidos vivos	Porcentaje de la población sin derecho-habiencia a servicios de salud	Porcentaje de viviendas particulares habitadas con piso de tierra	Porcentaje de viviendas particulares habitadas que no disponen de drenaje	Porcentaje de viviendas particulares habitadas que no disponen de agua entubada	Porcentaje de población de 12 años o mas desocupada	Indice de Desarrollo Social y Humano	Grado de Desarrollo Social y Humano
Xalatlaco	0004	El Aguila (La Mesa)	1,413	5.33	20.40	21.22	2.56	49.96	19.80	33.00	33.99	1.3	-0.4215	Medio
Xalatlaco	0002	El Capulin	202	4.61	17.07	30.92	2.48	55.45	12.20	39.02	9.76	1.4	-0.4984	Medio
Xalatlaco	0006	Morelos (Colonia Morelos)	1,041	6.65	20.86	20.53	2.73	59.65	16.67	20.27	18.47	5.0	-0.5690	Medio
Xalatlaco	0019	Coxto (Coschito)	350	9.78	16.50	20.44	2.34	48.00	25.00	9.52	9.32	4.0	-0.6306	Medio
Xalatlaco	0011	Techichili	1,091	6.69	13.55	20.89	2.54	55.73	20.00	20.00	14.47	2.3	-0.6643	Medio
Xalatlaco	0020	Escalerillas (Barrio San Francisco)	243	4.35	9.57	22.36	2.49	43.62	18.18	22.73	18.18	1.1	-0.6885	Medio
Xalatlaco	0014	Cruz Larga	946	5.10	17.17	23.03	2.46	46.10	16.58	11.56	14.07	3.0	-0.7241	Medio
Jilotepec	0130	Emiliano Zapata	154	13.33	4.76	39.05	5.02	22.08	4.55	59.09	79.55	3.9	1.0352	Bajo
Jilotepec	0156	Santa Martha de la Cruz	260	14.07	28.72	38.52	3.21	37.20	12.50	64.29	60.71	7.1	0.7221	Bajo
Jilotepec	0081	San Ignacio de Loyola (San Ignacio)	118	24.72	12.00	43.82	2.96	47.46	15.63	71.88	25.00	0.0	0.7167	Bajo
Jilotepec	0008	La Comunidad	2,589	11.01	17.21	31.26	2.95	22.83	14.61	77.04	87.83	12.3	0.6461	Bajo
Jilotepec	0114	La Maquerta (Ejido de San Lorenzo Nenamicoyan)	452	14.29	16.78	35.53	3.11	14.16	10.89	70.30	33.66	0.0	0.5156	Bajo
Jilotepec	0165	Cuarta Manzana del Durazno de Cuauhtemoc	49	10.71	0.00	39.29	4.82	28.57	0.00	50.00	16.67	0.0	0.4335	Bajo
Jilotepec	0056	El Durazno de Guerrero	119	14.29	6.90	46.43	3.32	31.09	2.86	51.43	22.86	18.4	0.3901	Bajo
Jilotepec	0011	Doxtemi Dolores	291	11.41	15.91	38.59	3.38	33.33	9.23	50.77	40.00	0.0	0.3462	Bajo
Jilotepec	0023	El Saltillo	765	10.65	13.64	35.22	2.84	24.05	7.93	57.27	41.85	13.1	0.2154	Bajo
Jilotepec	0024	San Lorenzo Nenamicoyan	2,008	13.50	22.45	34.31	2.91	22.11	13.25	39.29	22.30	4.2	0.1977	Medio
Jilotepec	0026	San Martin Tuchicuitlapico	1,942	14.93	13.54	35.43	2.99	16.94	6.61	49.78	13.66	1.2	0.1655	Medio
Jilotepec	0153	Teupan (Piedras Negras)	895	9.77	12.11	37.42	3.32	19.55	4.04	43.05	32.29	7.5	0.1561	Medio
Jilotepec	0004	Aldama	2,005	11.74	15.79	35.23	3.06	21.45	7.40	40.60	34.40	5.3	0.1511	Medio
Jilotepec	0021	El Rincón	691	12.65	16.57	35.92	3.20	24.17	8.05	32.76	13.79	10.1	0.1040	Medio
Jilotepec	0020	Matashi	253	12.22	14.52	40.00	2.86	35.97	1.67	56.67	16.67	4.4	0.0834	Medio
Jilotepec	0134	Ejido las Manzanas	210	8.82	14.55	27.21	2.81	29.52	11.11	73.33	20.00	7.0	0.0443	Medio
Jilotepec	0017	Llano Grande	311	14.67	16.42	33.78	2.86	26.05	3.66	40.24	30.49	0.0	0.0437	Medio
Jilotepec	0164	Las Jaras (Calpulalpan Segunda Manzana)	811	8.21	13.08	33.94	2.96	27.37	12.00	11.43	90.29	6.6	0.0346	Medio
Jilotepec	0155	Ejido Acazuchitlán (Ejido San Juan Bautista)	580	9.14	14.44	33.60	3.13	36.72	6.21	41.38	43.45	2.0	0.0182	Medio
Jilotepec	0005	Buenavista	2,151	10.13	17.13	33.41	2.82	26.96	5.48	52.28	21.66	5.0	0.0158	Medio
Jilotepec	0150	El Saltillito (Calpulalpan Cuarta Manzana)	598	10.68	10.13	31.80	3.48	24.58	7.81	35.94	9.38	2.7	-0.0236	Medio
Jilotepec	0002	San Juan Acazuchitlan (San Juanico)	2,457	10.16	15.44	32.54	2.74	32.80	5.56	45.24	36.19	6.1	-0.0629	Medio
Jilotepec	0030	Santiago Oxthoc	1,124	8.90	11.21	32.98	3.13	27.60	2.88	43.27	18.91	2.4	-0.0985	Medio
Jilotepec	0003	Agua Escondida	2,476	11.84	17.62	29.17	2.81	23.61	8.43	34.14	16.67	5.6	-0.1292	Medio
Jilotepec	0033	Xhimojay	2,503	10.00	20.24	32.68	2.74	28.33	4.28	38.15	15.51	7.4	-0.1486	Medio
Jilotepec	0006	Calpulalpan (Primera Manzana Centro)	1,190	9.06	15.88	29.35	2.88	34.29	12.88	27.55	16.67	6.9	-0.2335	Medio
Jilotepec	0027	San Miguel de la Victoria	3,238	7.71	14.32	27.27	2.63	22.05	7.08	31.93	36.65	7.0	-0.2896	Medio
Jilotepec	0094	San Vicente (Calpulalpan Tercera Manzana)	1,201	8.98	13.47	26.83	2.88	26.31	5.41	29.73	22.01	9.1	-0.3058	Medio
Jilotepec	0148	Potrero Nuevo	471	7.31	16.78	26.25	2.36	34.39	2.73	49.09	46.36	5.1	-0.3182	Medio
Jilotepec	0163	Octeyuco Dos Mil	1,158	8.17	17.38	23.43	2.73	36.70	4.72	37.34	42.06	1.3	-0.3351	Medio
Jilotepec	0022	El Rosal	1,234	7.57	15.26	27.54	2.68	19.77	3.40	38.27	19.14	3.6	-0.3370	Medio
Jilotepec	0108	Ejido de San Lorenzo Octeyuco	2,699	8.76	16.07	24.51	2.54	27.98	5.51	42.40	23.54	6.8	-0.3489	Medio
Jilotepec	0112	Denjhi	1,238	8.81	14.24	21.59	2.42	26.66	6.48	21.16	62.12	7.1	-0.4223	Medio
Jilotepec	0016	Las Huertas	3,931	6.92	17.91	24.87	2.70	34.09	5.37	25.89	35.78	5.1	-0.4239	Medio
Jilotepec	0035	Las Animas	59	7.32	28.57	31.71	2.45	28.81	0.00	18.75	12.50	0.0	-0.4782	Medio
Jilotepec	0144	Bosque de Canalejas (Manzana Sexta Canalejas)	719	8.22	15.95	26.39	2.58	31.99	3.87	21.55	20.99	7.4	-0.5142	Medio
Jilotepec	0063	El Majuay	136	8.41	16.67	28.97	2.67	56.62	0.00	35.00	17.50	0.0	-0.5270	Medio
Jilotepec	0110	Ejido de Jilotepec	801	6.20	16.03	20.35	2.70	26.09	4.74	35.26	16.32	1.8	-0.5326	Medio
Jilotepec	0025	San Lorenzo Octeyuco	685	7.93	5.98	23.35	2.73	24.82	2.58	26.45	31.61	3.6	-0.5412	Medio
Jilotepec	0111	El Fresno	173	5.84	7.41	24.09	2.49	23.12	0.00	46.67	20.00	7.8	-0.5463	Medio
Jilotepec	0010	Danxhó	1,096	7.00	18.18	19.33	2.50	23.27	3.69	35.25	17.02	5.0	-0.5558	Medio
Jilotepec	0014	Doxhicho	1,992	4.08	15.53	19.52	2.33	30.42	1.05	19.33	60.29	4.0	-0.7063	Medio
Jilotepec	0161	Ejido de Coscomate del Progreso	1,452	6.67	13.64	20.42	2.49	28.24	2.10	20.66	73.05	2.9	-0.7260	Medio
Jilotepec	0059	El Huisache (Tercera Manzana de Dexcani Alto)	716	4.59	8.67	16.06	2.37	18.16	1.07	50.80	6.42	9.8	-0.7308	Medio
Jilotepec	0021	Tlacolapan	869	5.70	10.00	24.46	2.78	38.55	3.52	17.09	12.06	2.4	-0.7333	Medio
Jilotzingo	0031	La Cuesta de Xinte	39	18.52	42.86	29.63	2.83	64.10	0.00	0.00	57.14	15.4	-0.0185	Medio
Jilotzingo	0013	Ejido Santa Maria Mazatla	92	7.94	36.00	25.40	2.84	73.91	4.35	8.70	39.13	9.1	-0.4574	Medio
Jilotzingo	0019	Barrio de Dospi	41	18.52	9.09	22.22	2.54	41.46	10.00	20.00	0.00	0.0	-0.5017	Medio
Jiquipilco	0077	Loma de San Pedro	42	36.36	20.00	54.55	5.67	100.00	60.00	90.00	40.00	28.6	2.6838	Muy bajo
Jiquipilco	0052	Las Palomitas (Puente Jiquipilli)	17	26.62	100.00	66.67	3.14	64.71	14.29	42.86	14.29	0.0	1.7158	Muy bajo
Jiquipilco	0030	Colonia Emiliano Zapata	527	11.11	19.05	33.04	3.55	26.19	27.43	81.42	69.91	14.7	0.9759	Bajo
Jiquipilco	0075	Manzana Sexta Parte Alta	896	18.88	20.44	37.05	2.98	47.66	30.05	67.49	9.85	15.0	0.6618	Bajo
Jiquipilco	0016	La Pastora	380	15.83	17.80	41.67	2.93	42.63	20.48	80.72	6.02	8.9	0.5939	Bajo
Jiquipilco	0083	Las Golondrinas	467	14.53	22.39	36.82	2.83	39.40	20.00	75.83	11.67	3.1	0.4648	Bajo
Jiquipilco	0060	Colonia Benito Juarez San Felipe Santiago	492	19.94	26.67	41.60	2.69	37.60	13.11	53.28	7.38	8.4	0.4495	Bajo
Jiquipilco	0042	El Jaral (Tierra Monton)	768	12.04	26.10	38.51	2.88	44.66	19.23	49.36	30.13	32.8	0.4456	Bajo
Jiquipilco	0073	Manzana Quinta de San Bartolo Oxtotitlan	502	21.57	19.75	34.33	2.91	63.94	8.16	58.18	10.20	3.5	0.4051	Bajo
Jiquipilco	0032	Loma Hermosa	792	15.99	24.44	12.05	3.15	43.81	10.00	40.00	1.88	2.4	0.2914	Bajo
Jiquipilco	0084	Ejido de Santa Maria Nativitas El Colector	369	13.22	14.02	35.68	3.11	30.08	17.86	55.33	3.57	2.5	0.2653	Bajo
Jiquipilco	0051	Colonia Morelos	281	18.44	17.24	42.46	3.13	31.32	13.56	22.03	11.86	0.0	0.2555	Bajo
Jiquipilco	0023	San Martin Morelos	851	10.67	24.17	27.53	2.99	33.73	14.37	80.46	5.17	6.7	0.2520	Bajo
Jiquipilco	0010	Ejido Loma de Malacota (Loma de Malacota)	2,729	14.29	25.95	30.87	2.82	39.10	9.69	71.48	4.75	9.1	0.2319	Bajo
Jiquipilco	0078	Palo Gacho	16	16.67	0.00	25.00	1.50	50.00	75.00	75.00	0.00	0.0	0.2081	Bajo
Jiquipilco	0096	San Francisco Portezuelo	320	9.79	16.67	29.90	3.21	32.50	14.49	71.01	5.80	0.0	0.1782	Medio
Jiquipilco	0069	Sección del Cerrito	1,121	12.34	19.05	32.51	2.82	25.07	7.85	61.57	15.70	6.7	0.1485	Medio
Jiquipilco	0080	Loma Hidalgo Colonia Benito Juarez	762	14.83	10.73	31.65	3.08	28.48	13.53	55.88	2.35	1.1	0.1251	Medio
Jiquipilco	0065	San Isidro	428	12.69	13.79	35.89	2.75	30.84	20.00	48.42	6.32	4.2	0.1150	Medio
Jiquipilco	0038	El Rincón Loma de Hidalgo	134	15.91	2.70	43.18	2.43	55.97	11.76	70.59	2.94	8.7	0.0705	Medio
Jiquipilco	0014	Ranchería de Mañi (Ex-Hacienda de Mañi)	577	9.02	14.88	35.52	2.69	40.21	22.56	60.90	6.77	2.1	0.0754	Medio
Jiquipilco	0088	Manzana Tercera Loma de Hidalgo	505	16.40	15.72	32.76	2.97	43.37	12.80	40.80	9.60	1.1	0.0614	Medio
Jiquipilco	0059	La Nopalera	310	17.84	9.00	52.97	2.75	51.61	13.33	13.33	3.33	0.0	0.0335	Medio
Jiquipilco	0091	Manzana Tercera (Bodo)	662	9.37	20.11	29.3-	2.95	31.27	20.53	42.38	3.97	17.5	0.0162	Medio
Jiquipilco	0005	Rancho Colorado	400	7.28	24.30	27.97	2.69	41.75	24.71	62.35	9.41	0.0	0.0109	Medio
Jiquipilco	0087	Loma Hidalgo Manzana Cuarta	308	12.75	16.05	29.41	3.27	8.44	10.61	28.79	3.03	0.0	-0.0055	Medio
Jiquipilco	0028	Ranchería de Sila (Ejido de Sila)	370	10.39	22.73	34.63	2.81	91.35	13.85	55.38	13.85	30.6	0.0192	Medio
Jiquipilco	0007	Loma de Endotzi (Manzana Sexta)	1,419	14.24	18.98	32.40	2.72	40.87	14.98	40.77	2.79	10.3	-0.0200	Medio
Jiquipilco	0024	San Miguel Yuxtepec	1,473	15.22	16.42	27.32	2.80	34.76	9.31	48.95	20.12	1.0	-0.0270	Medio
Jiquipilco	0020	San Felipe Santiago	3,215	20.25	17.05	33.62	2.91	36.61	3.66	28.59	2.52	3.9	-0.0275	Medio
Jiquipilco	0079	Buenavista	97	4.35	26.09	21.74	2.74	57.73	17.39	56.52	30.43	37.5	-0.0910	Medio
Jiquipilco	0027	Santa Maria Nativitas	1,943	10.72	16.96	24.96	2.92	25.27	15.67	45.27	6.72	5.6	-0.0911	Medio
Jiquipilco	0076	Manzana Sexta Parte Centro	1,759	12.26	18.30	30.91	2.84	45.71	15.58	40.70	3.02	2.6	-0.1107	Medio
Jiquipilco	0017	Portezuelo	815	12.02	15.42	29.07	3.01	33.01	20.00	21.25	10.63	7.6	-0.1109	Medio
Jiquipilco	0058	Tierra Blanca	608	11.32	20.33	27.11	2.61	36.02	2.42	50.81	25.00	1.1	-0.1949	Medio
Jiquipilco	0050	Loma del Madrono	515	13.79	23.75	30.09	2.80	40.19	13.33	17.14	6.67	5.1	-0.1956	Medio
Jiquipilco	0019	San Bartolo Oxtotitlán	5,155	12.98	19.09	33.64	2.79	44.71	11.74	25.17	4.78	2.1	-0.2014	Medio
Jiquipilco	0025	Primera Manzana de Santa Cruz Tepexpan	1,565	14.90	20.60	31.33	2.95	49.27	10.82	13.45	7.31	5.7	-0.2221	Medio
Jiquipilco	0082	Los Ortiz	469	9.62	20.66	27.56	2.42	29.64	16.33	40.82	9.18	1.5	-0.2384	Medio
Jiquipilco	0063	Manzana Tercera Panthé	494	11.18	14.74	25.88	2.87	31.38	14.52	29.03	3.23	6.5	-0.2525	Medio
Jiquipilco	0074	Manzana Sexta Parte Baja	743	14.37	13.99	30.77	3.18	55.72	8.29	22.10	1.66	3.9	-0.2637	Medio
Jiquipilco	0053	Pie del Cerro	150	14.55	18.18	28.18	2.40	61.33	12.12	36.36	24.24	6.1	-0.2706	Medio
Jiquipilco	0092	Manzana Tercera Tasthe	298	14.44	9.30	25.13	2.79	31.54	12.90	30.65	8.06	4.3	-0.2714	Medio
Jiquipilco	0067	Buenos Aires	1,547	16.18	17.77	31.89	3.05	39.43	6.86	6.33	0.26	1.4	-0.2775	Medio
Jiquipilco	0086	Colonia Flores Magón	99	10.94	17.14	17.19	2.15	35.35	15.79	78.95	0.00	0.0	-0.2829	Medio
Jiquipilco	0011	Loma de San Felipe	578	10.24	15.76	29.66	2.43	40.07	18.25	29.37	13.49	8.2	-0.2956	Medio
Jiquipilco	0026	Santa Isabel	535	12.90	9.09	27.69	2.77	34.77	20.33	14.63	8.13	10.6	-0.2987	Medio
Jiquipilco	0018	San Antonio Nixini	1,182	9.98	18.33	27.76	2.66	36.63	7.06	45.72	2.97	0.7	-0.3150	Medio
Jiquipilco	0004	Barrio Primero Buenos Aires	632	13.86	19.75	29.33	2.74	41.30	5.73	23.57	0.64	0.0	-0.3535	Medio
Jiquipilco	0002	Rancho Alegre	1,232	9.59	14.37	25.09	2.49	39.20	9.90	25.27	43.42	10.2	-0.3723	Medio
Jiquipilco	0095	Manzana Segunda de Santa Cruz Tepexpan	1,849	12.29	18.96	27.42	2.61	42.62	10.19	21.45	1.34	9.2	-0.4062	Medio
Jiquipilco	0021	San Francisco El Alto	397	9.34	18.48	24.57	2.38	40.81	8.61	48.94	5.32	3.2	-0.4188	Medio
Jiquipilco	0006	Dolores Amarillas	836	10.84	17.74	36.04	2.53	46.77	10.73	19.77	0.78	8.8	-0.4220	Medio
Jiquipilco	0081	Ejido de Moxteje	257	9.71	16.42	27.43	2.62	40.08	6.25	32.81	0.00	4.1	-0.4683	Medio
Jiquipilco	0008	Loma de Hidalgo	378	12.45	18.45	22.09	3.01	46.03	10.81	12.16	5.41	0.7	-0.4702	Medio
Jiquipilco	0090	Manzana Primera Parte Alta	706	6.17	20.63	28.38	2.80	27.20	4.22	15.06	6.63	7.4	-0.5392	Medio
Jiquipilco	0064	Manzana Quinta (La Cañada)	2,393	9.24	13.41	27.90	2.60	49.81	7.53	19.89	7.35	10.0	-0.5471	Medio
Jiquipilco	0015	Moxteje	646	7.08	13.64	19.10	2.66	28.64	9.25	45.14	4.17	0.5	-0.5491	Medio
Jiquipilco	0089	Manzana Tercera Juashi	402	6.67	19.23	30.37	2.50	31.75	7.37	17.89	0.00	7.5	-0.5520	Medio
Jiquipilco	0070	Colonia la Purisima	896	10.77	15.83	27.37	2.77	50.67	2.14	22.99	1.60	3.2	-0.5558	Medio
Jiquipilco	0012	Loma Vicente Guerrero	556	9.84	12.84	34.73	2.59	42.99	7.75	27.13	3.88	4.2	-0.5767	Medio
Jiquipilco	0062	Manzana Segunda	1,064	7.82	15.58	25.00	2.56	25.38	8.20	19.53	7.03	0.2	-0.5815	Medio
Jiquipilco	0061	Manzana Primera la Capilla	569	8.46	16.43	26.41	2.29	39.54	7.81	22.66	2.34	11.8	-0.6339	Medio
Jiquipilco	0033	Manzana Cuarta	1,019	7.48	15.81	21.72	2.47	49.36	17.14	19.59	9.80	5.3	-0.6447	Medio
Jiquipilco	0071	Manzana Cuarta de Santa Cruz Tepexpan	4,758	8.02	15.95	23.85	2.59	38.82	8.39	16.88	3.47	8.0	-0.6458	Medio

Municipio	Número de localidad	Nombre de la localidad	Población	Porcentaje de población mayor de 15 años analfabeta	Porcentaje de población de 3 a 14 años que no asiste a la escuela	Porcentaje de población de 15 años o más sin primaria completa	Promedio de hijos nacidos vivos	Porcentaje de la población sin derechohabiencia a servicios de salud	Porcentaje de viviendas particulares habitadas con piso de tierra	Porcentaje de viviendas particulares habitadas que no disponen de drenaje	Porcentaje de viviendas particulares habitadas que no disponen de agua entubada	Porcentaje de población de 12 años o más desocupada	Indice de Desarrollo Social y Humano	Grado de Desarrollo Social y Humano
Jiquipilco	0012	Ejido de Mani	943	8.70	9.86	21.35	2.61	32.77	8.74	22.79	3.88	2.5	-0.6619	Medio
Jiquipilco	0039	Ejido de Santa María Nativitas	505	8.33	10.29	25.00	2.47	32.67	7.76	16.38	3.31	9.3	-0.6843	Medio
Jiquipilco	0092	Loma del Sitio	456	6.96	12.61	20.25	2.42	48.46	5.61	17.76	52.34	1.9	-0.6901	Medio
Jocotitlán	0088	San Mateo Ixtlahuaca	128	8.33	26.47	27.38	2.85	19.53	31.03	96.55	100.00	0.0	0.9209	Bajo
Jocotitlán	0083	Casa Blanca	103	20.93	15.00	38.27	3.21	38.83	3.33	36.67	20.00	5.3	0.6479	Bajo
Jocotitlán	0093	Colonia San Juan El Chico	89	28.98	30.00	41.27	2.72	29.21	13.04	17.39	21.74	0.0	0.4649	Bajo
Jocotitlán	0080	Ejido de la Providencia	144	11.00	27.03	23.00	2.88	39.58	22.58	46.16	22.55	7.5	0.2630	Bajo
Jocotitlán	0050	Los Fuentes Yeche	357	10.34	24.18	28.45	2.90	33.89	13.75	48.75	35.00	5.6	0.1183	Medio
Jocotitlán	0075	Barrio San José	111	17.23	23.33	28.00	2.53	38.74	11.54	30.77	33.46	2.6	0.1077	Medio
Jocotitlán	0034	San Marcos Coajomulco (San Marcos	417	9.39	15.74	27.80	2.38	41.97	8.24	76.59	36.59	9.5	0.0420	Medio
Jocotitlán	0032	Barrio de San Juanito	570	13.67	14.18	25.66	2.24	17.89	9.23	37.77	16.00	3.9	-0.0441	Medio
Jocotitlán	0070	La Loma de Tlalare	768	10.93	20.09	27.63	2.89	36.08	9.39	49.72	7.53	12.8	0.1359	Medio
Jocotitlán	0078	Barrio El Fundeni	888	8.01	21.14	27.94	2.74	31.08	7.32	43.41	7.42	11.3	-0.2315	Medio
Jocotitlán	0028	Barrio El Tecolote	1,205	12.33	16.04	27.21	2.97	33.03	7.19	35.29	12.00	3.1	-0.2237	Medio
Jocotitlán	0027	Hermenegildo	402	7.72	17.35	17.85	2.35	38.31	3.00	55.00	11.00	7.4	-0.2491	Medio
Jocotitlán	0057	Barrio Buenavista	1,190	6.81	19.94	18.33	2.61	34.87	14.29	32.87	54.55	2.2	-0.2784	Medio
Jocotitlán	0004	Barrio de Boyeno	485	13.51	12.71	24.32	2.57	40.41	13.22	50.23	9.81	6.7	-0.2839	Medio
Jocotitlán	0052	Barrio de Tula	405	7.98	21.14	27.05	2.74	33.33	9.28	18.45	2.06	0.7	-0.3473	Medio
Jocotitlán	0049	El de Chejé	540	8.66	18.38	22.16	2.55	39.26	4.13	23.97	22.25	1.6	-0.3862	Medio
Jocotitlán	0026	Barrio de Guadalupe	4,477	8.55	14.38	24.27	2.58	48.54	9.16	26.39	17.96	7.6	-0.3858	Medio
Jocotitlán	0017	Santiago Cuanalá	549	12.15	14.69	25.27	2.24	66.13	9.70	46.27	79.35	3.3	-0.3980	Medio
Jocotitlán	0081	Barrio de la Cruz	1,219	7.57	14.73	24.12	2.49	38.31	9.67	33.00	22.00	0.3	-0.4212	Medio
Jocotitlán	0033	San José Boxhi	204	8.79	2.17	17.92	2.77	33.82	10.91	87.00	12.73	3.0	-0.4257	Medio
Jocotitlán	0045	Chiloro	153	6.16	27.57	24.74	2.85	32.68	5.26	36.84	5.26	0.0	-0.4462	Medio
Jocotitlán	0084	San Dimas	451	6.62	13.79	21.05	2.65	37.47	7.08	6.19	42.62	4.3	-0.4779	Medio
Jocotitlán	0023	Las Animas Xhiré	598	7.01	15.79	21.83	2.73	43.96	6.66	43.18	8.85	8.7	-0.4907	Medio
Jocotitlán	0011	Mejo	5,137	12.37	16.65	24.28	2.64	40.94	6.63	17.26	32.93	3.9	-0.5006	Medio
Jocotitlán	0012	San Juan Coajomulco	243	6.01	9.80	21.08	2.55	33.33	3.51	19.30	37.72	0.0	-0.5015	Medio
Jocotitlán	0022	Zacualpan	120	11.72	16.00	22.35	2.83	14.17	6.06	8.96	9.09	2.0	-0.5200	Medio
Jocotitlán	0061	Barrio la Soledad	590	7.27	13.12	23.64	2.31	35.43	13.56	21.48	19.18	15.2	0.5497	Medio
Jocotitlán	0041	Ojo de Agua	650	6.51	15.87	20.05	2.80	21.55	2.07	22.79	2.78	3.7	-0.5701	Medio
Jocotitlán	0035	Tlalnepa	2,111	9.97	15.60	20.41	2.66	36.95	7.59	15.19	12.75	11.1	-0.5743	Medio
Jocotitlán	0013	Santiago Yeche	318	7.12	14.12	25.70	2.36	37.74	2.75	28.97	16.27	0.4	-0.6200	Medio
Jocotitlán	0037	Enguando San Juan	772	6.20	12.33	21.07	2.11	43.01	16.85	32.20	9.43	5.7	-0.6505	Medio
Jocotitlán	0025	Barrio El Ruiseñor	251	4.42	12.11	20.35	2.17	26.69	10.94	23.75	15.27	2.0	-0.6580	Medio
Jocotitlán	0021	Barrio la Venta	6,136	8.41	15.48	24.21	2.76	36.00	5.94	19.61	5.21	3.6	-0.6613	Medio
Jocotitlán	0016	Santa María Citempoal	946	9.94	16.22	24.96	2.46	37.63	7.26	26.21	7.89	2.1	-0.6627	Medio
Jocotitlán	0007	La Providencia	1,700	6.71	18.40	24.53	2.60	38.00	5.38	18.24	7.84	9.8	-0.6892	Medio
Jocotitlán	0018	Santa María Enfanto	246	5.73	4.00	17.83	3.04	34.55	8.67	27.00	18.33	7.4	-0.7259	Medio
Jocotitlán	0088	La Venta Yeche	61	11.11	54.55	28.80	2.56	36.07	41.18	31.76	47.15	4.9	0.5286	Bajo
Jocotitlán	0006	El Ojo de Agua	274	8.67	21.74	23.72	2.43	34.67	92.73	56.36	9.79	2.7	0.5054	Bajo
Jocotitlán	0007	San Pedro (La Plena	125	7.14	32.50	34.29	2.87	16.80	55.56	11.11	11.11	12.2	0.3171	Bajo
Jiquipilco	0016	La Campana (El Carbonal)	1,488	7.20	17.51	34.68	2.88	20.02	10.12	35.28	10.54	16.6	-0.0176	Medio
Jiquipilco	0002	El Guarda de Guerrero (San José El Cuartel)	679	5.62	14.05	23.03	2.87	30.93	50.62	1.85	3.70	2.7	0.3002	Medio
Jiquipilco	0004	San Miguel de Ocampo	262	9.14	14.29	16.57	2.37	35.88	16.33	12.24	35.79	0.6	-0.6261	Medio
Jiquipilco	0008	Las Parcelas	2,033	8.17	19.10	24.76	2.08	27.55	5.54	7.95	12.53	3.8	-0.6401	Medio
Jiquipilco	0001	Jiquipilco de Díaz Guzmán	14	28.00	50.00	50.00	3.50	42.86	0.00	75.00	25.00	0.0	1.2279	Muy bajo
Jocotitlán	0014	Rancho Cruz Roja	25	16.67	20.00	33.33	1.88	60.00	71.43	100.00	50.00	0.0	1.0836	Bajo
Jocotitlán	0038	Colonia la Rosita	19	7.14	40.00	35.71	3.00	38.94	60.00	100.00	20.00	0.0	0.7560	Bajo
Jocotitlán	0031	Rancho los Durán (El Tomatito)	44	10.87	9.09	25.81	3.43	40.91	23.08	7.69	23.08	0.0	0.6169	Medio
Jocotitlán	0046	El Mañal	36	13.64	0.00	36.36	2.47	41.67	25.00	12.50	12.50	0.0	-0.6292	Medio
Jocotitlán	0030	Centro de Capacitación (Calle Guerrero Pueblo	64	12.87	31.58	32.50	1.25	73.43	16.67	11.11	11.11	0.0	0.1298	Medio
Jocotitlán	0017	Antiguo Alcalde (Escuela)	157	11.32	15.00	24.55	2.68	43.37	17.17	31.71	19.51	5.3	-0.2707	Medio
Jocotitlán	0055	Colonia Techacho	27	0.00	28.57	5.56	3.77	66.67	0.00	85.71	100.00	0.0	-0.3386	Medio
Jocotitlán	0100	Rancho Santo Domingo	297	5.99	18.28	36.53	2.81	54.21	17.39	2.90	43.48	0.0	-0.3787	Medio
Jocotitlán	0047	Colonia Alta Mora	122	8.11	23.81	25.68	2.73	49.18	10.74	20.69	57.17	0.0	-0.4337	Medio
Jocotitlán	0074	Barrio Santa Rosa de Lima	22	7.14	28.57	38.57	2.19	86.36	0.00	27.00	27.00	0.0	0.6103	Medio
Jocotitlán	0023	Mario Sánchez P	122	7.66	27.03	21.79	2.77	25.17	10.71	14.29	10.71	6.3	-0.6354	Medio
Jocotitlán	0042	La Loma	1,263	7.85	17.22	27.44	2.81	60.64	13.85	5.12	8.66	1.7	-0.7067	Medio
Jocotitlán	0002	Ejido Matías Chapo	12	14.29	25.00	28.57	2.67	53.33	100.00	100.00	100.00	0.0	1.6667	Muy bajo
Jocotitlán	0037	Barrio de los Nejos	403	17.42	28.18	29.17	2.67	45.85	32.93	23.17	8.39	2.9	0.2010	Medio
Lerma	0023	Colonia Ojo de Agua	20	7.14	50.00	35.71	3.20	75.00	0.00	33.33	0.00	0.0	0.1279	Medio
Lerma	0079	Colonia las Adjuntas	127	11.72	36.00	22.47	3.03	23.57	8.82	28.47	11.76	0.0	-0.2557	Medio
Lerma	0006	La Loma	1,533	8.39	16.59	17.48	2.47	47.22	5.31	30.88	92.75	9.1	-0.3228	Medio
Lerma	0039	Las Rajas Huitzizilapan (San Martín)	997	7.05	17.24	26.62	2.79	47.07	3.03	11.36	100.00	13.2	-0.3512	Medio
Lerma	0010	Las Mesas Huitzizilapan	602	3.68	15.05	16.71	2.18	33.72	10.88	24.49	100.00	11.9	0.4472	Medio
Lerma	0055	La Lupita (Casas Viejas)	2,018	10.87	18.23	32.97	2.42	42.97	17.05	35.17	2.53	1.1	-0.4675	Medio
Lerma	0063	La Concepción (Mil Cuadrilla)	1,915	6.99	17.50	25.12	2.54	28.83	7.38	23.10	0.00	0.7	-0.5862	Medio
Lerma	0030	El Espinito	1,381	4.03	12.21	23.04	2.75	34.69	2.51	3.45	24.23	8.9	-0.6113	Medio
Lerma	0014	San Agustín Huitzizilapan	1,592	12.06	18.41	24.03	2.47	42.14	3.20	4.65	4.94	2.5	-0.6234	Medio
Lerma	0064	Santa Cruz Huitzizilapan	303	11.74	33.33	29.41	3.00	68.87	0.00	16.67	16.67	0.0	-0.6564	Medio
Lerma	0046	Llano Cacaloxtepec	386	12.12	13.02	22.54	2.79	53.37	2.53	11.39	7.59	2.3	-0.6611	Medio
Lerma	0042	Flor de Galeana Huitzizilapan	668	9.43	20.00	20.63	2.77	46.52	14.29	3.25	0.65	0.0	-0.6653	Medio
Lerma	0052	La Montoya	2,306	10.08	18.47	22.95	2.44	34.02	5.25	3.78	3.78	0.7	-0.7047	Medio
Lerma	0035	Colonia Guadalupe Victoria (La Cruz)	182	1.63	42.86	16.03	2.32	36.15	13.33	15.56	15.56	3.3	-0.7365	Medio
Lerma	0067	La Ladera	904	9.03	20.09	22.52	2.35	35.40	6.36	14.09	3.51	2.0	-0.7702	Medio
Lerma	0004	Barranca Grande	24	5.56	0.00	27.78	3.17	20.83	0.00	0.00	0.00	0.0	-0.7282	Muy bajo
Lerma	0072	Ejido de San Lorenzo Huitzizilapan	37	42.86	26.67	21.43	2.54	37.84	14.29	100.00	100.00	0.0	2.5290	Muy bajo
Malinalco	0042	Colonia Emiliano Zapata	50	36.59	25.00	54.55	2.85	16.00	16.67	91.67	91.67	0.0	1.9573	Muy bajo
Malinalco	0043	Chiquizasco El Alto	320	22.69	24.11	52.71	2.53	9.72	27.87	90.16	36.72	0.0	1.8674	Muy bajo
Malinalco	0010	Monte Grande	16	41.67	25.00	66.67	4.50	68.75	50.00	50.00	0.00	0.0	1.7092	Muy bajo
Malinalco	0040	El Cerro Pelón (Barrio Chastzingo)	54	32.58	16.67	58.82	3.75	18.52	0.00	75.00	0.00	11.7	1.4048	Muy bajo
Malinalco	0056	La Joya Rodeada	635	28.35	23.56	52.38	3.07	17.37	12.80	78.40	24.96	0.0	1.3487	Muy bajo
Malinalco	0031	Palmar de Bustos	258	26.53	8.85	46.94	3.27	13.95	24.07	75.93	22.22	0.0	1.3262	Muy bajo
Malinalco	0014	Fuchiquila	37	24.00	0.00	12.00	3.62	24.32	28.57	57.14	57.14	0.0	1.1204	Bajo
Malinalco	0047	El Zacate	76	18.37	44.00	41.88	3.89	81.58	5.56	55.56	38.89	0.0	1.0002	Bajo
Malinalco	0007	Tenopala	144	30.35	21.82	39.49	2.92	46.53	17.65	52.94	37.35	0.0	0.9598	Bajo
Malinalco	0048	Campos de San Martín	329	16.96	18.39	44.64	3.28	18.54	12.82	40.48	55.77	0.0	0.9228	Bajo
Malinalco	0035	Santa María Xochitlán	303	27.81	13.64	48.40	3.67	19.87	25.71	40.00	14.29	0.0	0.9034	Bajo
Malinalco	0054	Colonia Atlamica	642	12.21	11.79	33.93	3.14	11.68	12.91	75.76	59.24	0.0	0.8983	Bajo
Malinalco	0013	Huixtepec de Zaragoza (El Aguacate	70	24.49	22.78	30.82	3.07	27.43	27.77	81.82	22.73	0.0	0.8461	Bajo
Malinalco	0014	La Angostura	324	19.91	27.15	42.94	3.41	4.93	9.64	32.73	4.82	12.7	0.5035	Bajo
Malinalco	0070	San Pedro Chimalpasco (San Pedro	427	21.02	18.75	41.36	3.00	11.54	4.95	38.61	7.92	8.8	0.4890	Bajo
Malinalco	0069	Colonia la Joya	67	17.50	36.84	25.00	3.75	43.28	14.29	21.43	64.28	13.0	0.3197	Bajo
Malinalco	0054	Ejido de Chalmita	767	37.71	13.28	36.82	2.85	7.40	10.90	41.03	5.77	4.6	0.3065	Bajo
Malinalco	0016	Colonia Juárez	50	25.71	0.00	31.43	3.78	30.00	14.29	21.43	0.00	8.7	0.2761	Bajo
Malinalco	0010	Polo Dulce	503	17.49	14.63	32.94	2.79	34.00	11.11	27.30	33.33	4.2	0.1200	Medio
Malinalco	0019	El Puente	882	11.93	10.92	34.39	2.93	25.11	17.24	19.70	28.05	7.2	0.0636	Medio
Malinalco	0022	San Nicolás	609	12.73	18.48	34.53	3.07	18.55	6.29	13.84	17.61	13.9	-0.0301	Medio
Malinalco	0016	El Plutarco	238	19.12	11.11	44.51	2.91	20.53	4.82	19.67	3.28	0.0	-0.0584	Medio
Malinalco	0026	Santa Amanda	570	11.64	19.50	32.50	2.98	22.19	5.56	27.78	12.70	4.7	-0.1044	Medio
Malinalco	0020	Puente Cuanalá (La Guanchal)	137	5.53	21.05	34.52	2.80	43.80	42.86	10.71	5.00	1.8	-0.1122	Medio
Malinalco	0046	Club de Golf Malinalco	43	16.95	0.00	36.36	2.71	41.86	15.28	38.46	7.69	0.0	-0.1503	Medio
Malinalco	0029	Los Tepehuajes (Los Tepeguites)	829	10.07	18.17	34.72	2.72	31.60	6.21	18.93	35.44	5.0	-0.1778	Medio
Malinalco	0017	La Ladrillera	797	9.34	16.11	26.91	2.42	26.47	8.05	17.28	50.72	2.5	-0.2041	Medio
Malinalco	0011	San Sebastián	194	13.60	13.73	21.60	2.33	12.89	3.85	7.69	0.00	33.3	-0.2617	Medio
Malinalco	0036	Planta Alameda	1,535	12.07	16.09	34.37	2.85	24.69	4.99	7.61	9.45	0.4	-0.2735	Medio
Malinalco	0021	San Andrés Nopalera Bravo	2,643	7.57	18.31	25.13	2.59	26.83	6.80	50.97	17.80	3.7	-0.2766	Medio
Malinalco	0024	San Simón El Alto	127	9.32	9.95	30.23	2.60	31.50	14.81	33.33	3.70	1.6	-0.3817	Medio
Malinalco	0031	Colonia la Huerta	366	5.78	25.17	25.93	2.74	35.27	3.16	12.63	27.39	0.7	-0.4320	Medio
Malinalco	0036	La Loma	132	8.33	12.27	27.38	3.42	28.37	0.00	29.63	37.04	0.6	-0.4503	Medio
Malinalco	0044	Loma del Coyote	419	4.76	13.64	27.27	2.60	25.54	6.67	16.67	56.89	1.6	-0.4815	Medio
Malinalco	0027	Jesús María	1,019	9.80	21.23	31.84	2.73	35.03	3.53	12.10	1.40	2.5	-0.5603	Medio
Malinalco	0009	Jalmolonga (La Hacienda)	72	14.00	5.00	24.00	3.08	38.89	0.00	17.65	0.00	0.0	-0.5806	Medio
Malinalco	0053	Colonia Casa Blanca	174	13.91	17.02	35.65	2.13	42.53	15.00	80.00	55.00	2.9	-0.4795	Bajo
Metepec	0107	Las Minas	624	3.66	14.15	18.87	2.28	41.03	12.21	43.45	20.69	0.0	-0.5387	Medio
Metepec	0102	Barrio Santiaguito	194	14.62	23.64	60.00	3.65	26.80	11.76	82.35	100.00	0.0	2.2754	Muy bajo
Morelos	0011	Colonia Bolívar (Barrio la Bolívar)	62	10.53	14.29	62.16	3.55	64.52	23.08	53.85	92.31	0.0	1.8647	Muy bajo
Morelos	0047	El Reino	191	35.77	10.17	52.85	3.89	27.23	11.11	53.70	100.00	22.2	1.7361	Muy bajo
Morelos	0020	La Cañada (San Marcos Mazahua)	565	30.96	11.81	60.05	4.16	19.27	11.18	49.41	14.71	11.4	1.6573	Muy bajo
Morelos	0052	San Gregorio Mazapexco Barrio Segundo												

Municipio	Número de localidad	Nombre de la localidad	Población	Porcentaje de población mayor de 15 años analfabeta	Porcentaje de población de 3 a 14 años que no asiste a la escuela	Porcentaje de población de 15 años o más sin primaria completa	Promedio de hijos nacidos vivos	Porcentaje de la población sin derecho habiente a servicios de salud	Porcentaje de viviendas particulares habitadas con piso de tierra	Porcentaje de viviendas particulares habitadas que no disponen de drenaje	Porcentaje de viviendas particulares habitadas que no disponen de agua entubada	Porcentaje de población de 12 años o más desocupada	Indice de Desarrollo Social y Humano	Grado de Desarrollo Social y Humano
Morelos	0029	Colonia Francisco I. Madero	839	36.15	22.30	54.81	3.61	28.96	10.71	83.15	25.51	0.0	1.6096	Muy bajo
Morelos	0004	San Gregorio Macapexco	435	38.52	13.08	54.42	3.39	23.22	7.03	60.17	25.42	4.8	1.3451	Muy bajo
Morelos	0049	Ejido Santa Clara	33	10.53	18.18	26.32	3.50	66.67	100.00	100.00	0.00	0.0	1.2531	Muy bajo
Morelos	0014	Cazboncuac	173	28.57	15.09	45.54	3.71	15.81	10.26	69.23	17.95	25.4	1.2308	Muy bajo
Morelos	0031	Laguna Seca	502	29.35	29.61	46.08	3.11	53.59	25.71	0.00	82.86	81.6	1.2060	Muy bajo
Morelos	0007	San Marcos Tlazalpan	2,441	33.05	25.85	43.83	3.59	36.80	19.19	39.23	20.88	2.2	1.1834	Muy bajo
Morelos	0045	Los Corralitos	92	15.09	48.15	50.94	3.50	40.22	4.76	95.24	4.76	0.0	1.1017	Bajo
Morelos	0046	Puentecillas	52	9.09	57.14	39.39	3.67	19.23	14.29	85.71	7.14	0.0	1.0273	Bajo
Morelos	0038	La Lagunilla	51	25.81	7.14	51.61	2.85	29.41	8.33	58.33	100.00	0.0	1.0153	Bajo
Morelos	0026	San José El Quelite	195	24.14	28.13	38.79	3.11	31.79	18.92	78.38	32.43	0.0	1.0034	Bajo
Morelos	0035	Barrio de Xicani	307	20.79	11.50	33.71	3.15	12.05	12.28	49.12	8.77	25.8	0.4732	Bajo
Morelos	0015	Loma de Buenavista	794	10.75	26.51	45.84	3.20	12.85	16.87	11.45	7.23	5.5	0.2898	Bajo
Morelos	0006	San Lorenzo Malacota	3,255	17.27	18.95	38.49	3.03	17.30	17.07	30.32	9.63	3.0	0.2537	Bajo
Morelos	0012	Tlalpujahuilla	672	15.26	17.74	36.22	3.25	18.90	2.53	42.41	11.39	5.9	0.2082	Bajo
Morelos	0005	San José la Epifania	831	7.96	23.70	27.61	4.37	24.43	4.55	35.23	9.09	0.9	0.1852	Medio
Morelos	0048	La Canada	80	13.46	11.54	34.62	2.78	40.00	21.43	85.71	0.00	0.0	0.1831	Medio
Morelos	0008	San Sebastian Buenos Aires (San Sebastián)	2,908	16.10	23.20	36.05	2.97	26.79	4.48	43.59	6.34	4.1	0.1643	Medio
Morelos	0051	Rancho la Palma	16	0.00	66.67	23.08	4.67	75.00	0.00	28.57	28.57	0.0	0.1637	Medio
Morelos	0013	Xhinte de Lagos	1,000	15.96	18.69	29.07	2.97	17.40	4.50	27.00	19.00	43.9	0.1201	Medio
Morelos	0047	La Cruz (San Simón la Cruz)	667	17.98	30.65	34.98	2.45	25.04	12.32	18.84	11.59	21.3	0.1087	Medio
Morelos	0023	La Finca	165	13.46	6.12	25.96	2.50	17.58	8.11	40.54	97.30	5.9	0.0669	Medio
Morelos	0021	La Cofradia	147	15.84	8.57	41.58	2.32	23.81	5.71	28.57	8.57	48.9	0.0108	Medio
Morelos	0037	Ejido Santa Cruz	65	14.29	14.29	26.53	3.36	12.31	11.11	11.11	16.67	4.5	-0.0725	Medio
Morelos	0017	Barrio Tercero	797	9.09	17.09	26.72	2.91	15.93	6.94	40.46	11.56	2.8	-0.1863	Medio
Morelos	0009	Santa Clara de Juárez	3,878	7.75	19.58	27.80	2.88	29.68	8.69	31.12	12.42	5.2	-0.2842	Medio
Morelos	0018	Barrio Cuarto (La Loma)	3,601	10.37	19.05	23.71	2.75	29.49	5.73	25.12	38.66	8.4	-0.2859	Medio
Morelos	0050	Barrio Cuarto (La Trampa)	234	11.04	12.86	22.73	3.11	26.92	6.52	32.61	4.35	3.0	-0.3274	Medio
Morelos	0016	Barrio Primero (La Calavera)	737	6.69	17.31	25.98	2.64	21.98	6.21	17.51	34.46	24.7	-0.3838	Medio
Morelos	0010	Santa Cruz	71	16.98	0.00	30.19	2.09	23.94	13.33	20.00	6.67	26.3	-0.3825	Medio
Morelos	0030	Ejido de San Antonio	285	7.69	13.16	26.15	3.13	19.65	0.00	24.32	4.05	9.5	-0.4250	Medio
Morelos	0044	El Cerrito	128	12.35	9.38	25.93	2.86	25.00	0.00	21.88	15.63	0.0	-0.4571	Medio
Morelos	0002	Ranchería San Antonio	127	12.20	11.43	25.61	2.44	41.73	11.76	0.00	8.82	12.5	-0.6572	Medio
Morelos	0011	Las Tinajas	34	0.00	0.00	22.73	3.17	20.59	12.50	25.00	0.00	10.0	-0.6692	Medio
Naucalpan de Juárez	0307	Minas El Capulín	23	46.67	50.00	73.33	4.29	95.65	66.67	33.33	66.67	11.1	2.8664	Muy bajo
Naucalpan de Juárez	0292	Las Granjas	117	11.11	23.33	32.10	3.14	53.85	32.14	50.00	71.43	9.3	0.5602	Bajo
Naucalpan de Juárez	0303	El Guardita	33	16.67	15.38	33.33	2.50	78.79	50.00	0.00	100.00	0.0	0.2613	Bajo
Naucalpan de Juárez	0256	El Cobradero	256	7.36	30.99	30.06	2.60	71.09	39.58	8.33	56.25	15.2	-0.0040	Medio
Naucalpan de Juárez	0314	Barrio Yongua	46	6.67	35.71	33.33	2.73	67.39	22.22	44.44	11.11	0.0	-0.0449	Medio
Naucalpan de Juárez	0250	El Puerto	78	17.65	30.43	33.33	2.19	39.74	16.00	5.00	15.00	3.0	-0.2595	Medio
Naucalpan de Juárez	0308	Jardines del Ojo de Agua	203	10.07	16.98	24.46	2.32	58.13	15.22	10.87	84.78	2.4	-0.3816	Medio
Naucalpan de Juárez	0297	Barrio la Vigia (Cerro Loco)	807	4.53	16.79	20.58	2.17	31.23	20.35	15.70	93.60	3.3	-0.3839	Medio
Naucalpan de Juárez	0264	Rincón Verde	1,204	4.99	25.36	22.21	2.35	65.61	18.11	29.43	64.91	5.3	-0.3964	Medio
Naucalpan de Juárez	0306	Ampliación El Tejocote	731	8.46	18.63	26.64	2.34	64.84	9.77	5.75	91.38	5.4	-0.4535	Medio
Naucalpan de Juárez	0269	La Hiedra	522	7.08	19.38	22.66	2.60	44.06	15.18	15.18	36.61	5.3	-0.4819	Medio
Naucalpan de Juárez	0301	Barrio las Cruces	539	5.69	22.56	19.78	2.48	39.70	22.03	22.88	13.56	0.5	-0.5351	Medio
Naucalpan de Juárez	0266	Ejido de Chiluca (Pueblo de Chiluca)	242	8.81	6.38	32.08	2.22	70.66	9.43	32.08	47.17	0.9	-0.5453	Medio
Naucalpan de Juárez	0247	El Chabacano	281	6.25	25.88	23.30	2.44	80.07	17.54	28.07	29.82	3.5	-0.5503	Medio
Naucalpan de Juárez	0282	Tres Piedras (La Loma)	84	2.17	27.59	17.39	2.85	59.52	0.00	27.78	61.11	13.6	-0.5553	Medio
Naucalpan de Juárez	0239	San José Tejamanil	2,578	5.13	19.44	14.24	2.16	45.89	5.39	22.61	98.26	3.6	-0.6185	Medio
Naucalpan de Juárez	0279	Barrio la Magnolia	609	8.18	24.56	19.69	2.49	50.08	6.67	9.03	37.04	11.1	-0.6289	Medio
Naucalpan de Juárez	0245	Las Arenillas	173	4.42	21.28	21.24	2.32	67.05	15.00	10.00	70.00	3.0	-0.6500	Medio
Naucalpan de Juárez	0241	Córdoba	337	6.03	20.51	25.00	2.35	67.06	16.46	10.13	35.44	5.1	-0.6938	Medio
Naucalpan de Juárez	0283	Barrio las Salinas	703	7.73	23.90	17.22	2.26	46.94	9.49	0.00	65.19	11.3	-0.6941	Medio
Naucalpan de Juárez	0288	La Palma (Pie de la Palma)	45	3.70	18.18	11.11	2.36	0.00	0.00	0.00	100.00	0.0	-0.6937	Medio
Naucalpan de Juárez	0273	Barrio de Batha	269	5.20	23.53	21.97	2.81	83.64	11.86	8.47	27.12	7.6	-0.7328	Medio
Nezahualcóyotl	0004	Nezahualcóyotl Segundo [Relleno Sanitario]	64	27.27	35.71	63.64	3.58	53.13	100.00	92.31	100.00	0.0	2.9469	Muy bajo
Nezahualcóyotl	0005	Polígonos	2,482	8.37	24.45	24.39	2.73	53.91	81.89	55.54	99.32	4.6	0.9013	Bajo
Nezahualcóyotl	0008	17 de Junio	34	4.55	20.00	27.27	3.00	35.29	37.50	25.00	100.00	12.5	0.3251	Bajo
Nezahualcóyotl	0003	Ciudad Jardín	91	7.14	20.00	28.57	2.60	58.24	38.10	33.33	95.24	2.7	0.2020	Medio
Nextlalpan	0053	Cuatro Caballerías	100	20.31	18.18	39.06	3.39	49.00	11.54	11.54	26.92	6.1	0.2412	Bajo
Nextlalpan	0056	Terrenos Comunales Xaltocan	45	14.29	9.09	28.57	3.50	71.11	9.09	18.18	63.64	4.8	-0.0747	Medio
Nextlalpan	0059	La Saucera	45	17.24	20.00	41.38	3.07	71.11	12.50	0.00	12.50	0.0	-0.1347	Medio
Nextlalpan	0002	Colonia los Aguiluchos	1,530	8.25	22.15	23.51	2.50	40.33	12.43	4.59	98.65	7.0	-0.2625	Medio
Nextlalpan	0041	Ejido Tultepec	140	12.64	30.77	38.78	2.52	66.43	10.81	16.22	2.70	0.0	-0.3148	Medio
Nextlalpan	0036	El Gato Gordo [Granja]	25	9.09	10.00	18.18	3.83	0.00	0.00	0.00	0.00	20.0	-0.4159	Medio
Nextlalpan	0034	Ejido Tenopalco	26	11.76	14.29	23.53	2.50	57.69	40.00	0.00	0.00	0.0	-0.4525	Medio
Nextlalpan	0028	Granja Real	13	0.00	0.00	25.00	4.50	46.15	0.00	0.00	50.00	0.0	-0.4952	Medio
Nextlalpan	0049	Ejido de Santana	133	11.96	14.29	30.43	2.15	62.41	2.94	44.12	11.76	11.8	-0.4949	Medio
Nextlalpan	0025	Compuerta Oriente	59	9.30	8.33	16.28	3.10	44.07	6.67	20.00	26.67	3.4	-0.6014	Medio
Nextlalpan	0005	Ejido Jaltenco	22	15.38	0.00	30.77	1.63	50.00	0.00	0.00	100.00	0.0	-0.6722	Medio
Nextlalpan	0057	Tierra de Santa Inés	70	6.52	20.00	28.26	2.86	65.71	13.33	0.00	6.67	0.0	-0.6924	Medio
Nextlalpan	0033	Prados San Francisco	2,600	6.88	17.44	23.55	2.39	41.23	12.62	7.99	16.93	7.7	-0.6990	Medio
Nicolás Romero	0030	Ranchería los Durazños	12	27.27	0.00	36.36	4.67	16.67	28.57	85.71	85.71	0.0	1.7026	Muy bajo
Nicolás Romero	0073	Ejido Magu	42	25.00	31.25	50.00	3.82	59.05	33.33	66.67	77.78	0.0	1.5713	Muy bajo
Nicolás Romero	0089	Las Milpitas	59	20.59	42.11	64.71	3.75	81.36	50.00	41.67	33.33	0.0	1.5565	Muy bajo
Nicolás Romero	0075	Las Espinas	131	20.41	31.82	42.86	3.24	69.65	36.11	58.33	33.33	0.0	0.9543	Bajo
Nicolás Romero	0084	Barrio de Guadalupe	945	17.21	21.25	36.59	2.75	47.72	34.48	65.09	9.91	6.0	0.5470	Bajo
Nicolás Romero	0091	La Estancia	493	13.18	16.96	36.68	2.40	50.30	28.89	49.63	55.56	20.0	0.3557	Bajo
Nicolás Romero	0072	Puentecillas Cahuacán	738	19.88	26.60	33.67	2.71	55.28	21.95	37.20	7.32	1.5	0.1926	Medio
Nicolás Romero	0081	Colonia Llano Grande (Nuevo Ejido)	724	8.47	24.17	25.80	2.82	52.90	21.88	29.17	100.00	3.9	0.1285	Medio
Nicolás Romero	0096	Ampliación El Rosario	318	6.35	27.27	25.40	2.52	61.95	20.75	41.77	100.00	9.7	0.0627	Medio
Nicolás Romero	0090	La Cantera	30	7.14	0.00	28.57	3.50	66.67	22.22	44.44	66.67	12.5	0.0612	Medio
Nicolás Romero	0092	San José los Barbechos (Los Barbechos)	658	13.51	29.32	32.23	2.88	65.96	16.20	21.83	26.06	11.4	-0.0273	Medio
Nicolás Romero	0093	Las Majas	62	15.00	29.41	27.50	2.50	70.97	7.14	21.43	92.86	0.0	-0.0726	Medio
Nicolás Romero	0021	San Juan de las Tablas	713	14.79	24.35	29.17	2.77	36.61	8.72	18.02	29.65	11.1	-0.0984	Medio
Nicolás Romero	0076	Miranda	659	15.24	20.54	30.48	2.55	52.20	15.15	18.18	32.73	3.4	-0.1785	Medio
Nicolás Romero	0098	Loma de Chapultepec	812	10.29	26.92	28.88	2.61	41.01	13.64	25.76	6.06	0.7	-0.2895	Medio
Nicolás Romero	0095	Colonia San Miguel	581	8.68	20.63	21.84	2.46	40.62	14.08	12.68	70.42	7.7	-0.3477	Medio
Nicolás Romero	0079	Barrio de la Luz	493	11.47	12.60	26.18	2.66	37.32	11.11	23.08	23.93	5.5	-0.3677	Medio
Nicolás Romero	0031	El Tanque	392	3.97	20.72	14.68	2.63	50.51	21.98	7.69	100.00	3.1	-0.4225	Medio
Nicolás Romero	0071	Colonia El Mirador	1,168	10.01	20.19	23.83	2.54	39.55	10.49	18.88	26.92	5.6	-0.4429	Medio
Nicolás Romero	0025	Transfiguración	4,002	10.30	18.65	22.35	2.52	44.65	10.73	20.64	9.29	16.5	-0.5222	Medio
Nicolás Romero	0003	Quinto Barrio (Ejido Cahuacán)	5,795	7.12	21.24	22.33	2.51	51.03	10.13	18.75	6.90	5.2	-0.6849	Medio
Nicolás Romero	0077	Pueblo Nuevo	381	9.23	15.96	23.99	2.44	41.73	6.06	13.13	12.12	3.5	-0.7057	Medio
Nopaltepec	0010	Colonia Venta de Cruz	153	16.07	15.15	36.61	2.42	40.52	2.50	2.50	0.00	5.6	-0.4835	Medio
Nopaltepec	0004	San Felipe Teotitlán	3,974	9.25	19.98	24.99	2.64	51.28	3.78	7.36	8.36	1.9	-0.7216	Medio
Ocoyoacac	0055	Colonia la Joya	174	7.21	21.74	15.32	2.27	37.93	34.21	28.95	76.32	0.0	-0.1872	Medio
Ocoyoacac	0043	San Isidro Tehualtepec	152	11.58	10.00	32.63	2.81	53.29	15.79	34.21	2.63	0.0	-0.2787	Medio
Ocoyoacac	0053	Ejido San Miguel Ameyalco	422	6.55	19.23	16.36	2.64	42.65	7.53	7.53	74.19	3.2	-0.5794	Medio
Ocoyoacac	0008	Joquicingo	102	10.14	14.81	24.64	3.00	77.45	20.83	8.33	0.00	5.3	-0.5823	Medio
Ocoyoacac	0032	Valle del Silencio	64	2.56	26.09	12.82	2.26	75.00	14.29	28.57	85.71	11.1	-0.6221	Medio
Ocoyoacac	0040	El Portezuelo	115	2.74	8.33	15.07	3.53	65.22	0.00	7.14	89.29	7.9	-0.6415	Medio
Ocuilan	0063	Puente Ancho	146	24.71	18.00	51.76	3.13	26.03	39.29	53.57	64.29	16.3	1.4229	Muy bajo
Ocuilan	0065	Mumana-Afi	103	22.95	31.43	36.07	3.25	47.57	5.00	100.00	100.00	3.6	1.2342	Muy bajo
Ocuilan	0037	Acahualtzingo	37	23.81	14.29	33.33	2.80	56.76	50.00	100.00	16.67	0.0	1.0101	Bajo
Ocuilan	0036	Las Trojes	186	21.43	23.53	50.00	3.24	34.41	25.00	58.33	11.11	11.1	0.9834	Bajo
Ocuilan	0004	Ajuchitlán	50	5.56	10.00	38.89	4.25	36.00	50.00	70.00	20.00	4.8	0.9370	Bajo
Ocuilan	0033	Tepetzingo (Tepezingo)	606	20.16	22.46	41.14	2.59	36.30	18.55	57.26	25.81	14.8	0.5771	Bajo
Ocuilan	0066	Texoconalco	18	9.09	14.29	27.27	2.33	94.44	33.33	100.00	100.00	50.0	0.5755	Bajo
Ocuilan	0007	La Ciénega	583	15.85	20.45	43.44	3.11	43.05	10.34	62.93	16.38	5.6	0.4871	Bajo
Ocuilan	0058	La Herradura	149	13.33	29.27	33.33	3.31	23.49	17.86	39.29	39.29	0.0	0.4665	Bajo
Ocuilan	0062	Santa María (Tlaculapa)	277	15.93	20.51	36.28	2.56	19.86	33.85	47.69	23.08	0.0	0.4636	Bajo
Ocuilan	0011	La Esperanza (El Arenal)	300	14.84	14.58	40.66	3.53	51.67	28.13	39.06	15.63	2.6	0.4561	Bajo
Ocuilan	0012	La Laguna	373	12.26	30.53	37.55	3.16	24.40	28.20	30.43	10.87	3.5	0.4197	Bajo
Ocuilan	0015	El Picacho (San Antonio El Picacho)	779	15.73	14.55	44.76	3.07	41.59	8.33	61.67	11.67	8.1	0.4009	Bajo
Ocuilan	0046	Lomas de Teocaltzingo (Loma de Tecalzingo)	638	11.17	17.16	36.17	3.05	33.23	33.33	52.50	13.33	0.9	0.3881	Bajo
Ocuilan	0029	San José El Totoc	491	12.80	11.31	28.72	3.40	18.33	31.68	42.57	14.85	5.9	0.3501	Bajo
Ocuilan	0028	Tlecuilco	232	13.01	11.11	34.93	3.05	52.16	26.92	38.46	32.69	16.7	0.2377	Bajo
Ocuilan	0014	Pastoría (La Pastora)	470	12.41	24.32	35.17	3.35	32.34	15.15	31.31	12.12	4.4	0.2105	Bajo
Ocuilan	0044	El Capulín	105	5.26	17.95	31.58	3.03	21.90	28.00	56.00	4.00	2.6	0.1404	Medio

Municipio	Número de localidad	Nombre de la localidad	Población	Porcentaje de población mayor de 15 años analfabeta	Porcentaje de población de 3 a 14 años que no asiste a la escuela	Porcentaje de población de 15 años o más sin primaria completa	Promedio de hijos nacidos vivos	Porcentaje de la población sin derecho-habiencia a servicios de salud	Porcentaje de viviendas particulares habitadas con piso de tierra	Porcentaje de viviendas particulares habitadas que no disponen de drenaje	Porcentaje de viviendas particulares habitadas que no disponen de agua entubada	Porcentaje de población de 12 años o más desocupada	Indice de Desarrollo Social y Humano	Grado de Desarrollo Social y Humano
Ocuilan	0067	San Bartolo del Progreso	1,076	10.38	16.73	27.67	2.82	52.88	23.42	56.31	15.32	4.4	0.0161	Medio
Ocuilan	0022	Santa Lucía	1,669	9.67	22.50	33.37	2.71	33.13	16.27	41.87	12.95	1.7	-0.0223	Medio
Ocuilan	0061	San Sebastián	441	10.07	12.23	32.09	2.83	22.22	27.66	17.02	10.09	13.8	-0.0344	Medio
Ocuilan	0026	Santa Cruz Tezontepec (Totoltepec)	1,963	11.80	19.78	35.25	2.88	58.84	9.35	48.23	9.78	7.4	-0.0465	Medio
Ocuilan	0017	Pueblo Nuevo	181	10.43	16.36	34.78	2.97	32.04	12.50	25.00	10.42	9.7	-0.1022	Medio
Ocuilan	0008	Colonia Doctor Gustavo Baz	1,077	10.98	18.43	32.03	2.89	39.09	18.10	26.72	10.34	1.9	-0.1250	Medio
Ocuilan	0013	Mexicapa	217	8.55	10.42	28.25	2.88	34.10	17.39	47.83	8.70	1.1	-0.1718	Medio
Ocuilan	0038	La Hacendita	360	8.44	12.87	31.56	2.72	26.39	17.05	36.36	4.55	1.6	-0.2137	Medio
Ocuilan	0032	Reforma Agraria (El Pedregal)	829	10.44	16.50	34.98	2.84	40.69	11.06	20.10	12.56	5.6	-0.2351	Medio
Ocuilan	0005	Amola (San Isidro Amola)	242	11.18	13.89	30.26	2.75	44.63	11.32	35.85	13.21	6.8	-0.2394	Medio
Ocuilan	0048	Cinco Caminos	892	12.74	12.40	37.17	2.73	45.96	11.00	8.13	10.05	16.7	-0.2914	Medio
Ocuilan	0042	Los Manantiales (El Río Chiquito)	962	15.48	14.49	30.16	2.74	42.10	7.62	17.14	7.62	4.9	-0.3292	Medio
Ocuilan	0019	San Juan Atzingo	949	12.06	14.45	29.98	2.59	29.50	18.13	11.54	10.99	1.1	-0.3322	Medio
Ocuilan	0021	Santa Ana	1,547	10.64	17.39	34.32	2.83	47.72	10.80	9.14	16.07	5.0	-0.3377	Medio
Ocuilan	0034	Santa María Nativitas	445	9.43	21.93	31.99	2.70	39.55	10.99	16.48	12.09	0.6	-0.3461	Medio
Ocuilan	0003	El Ahuehuete	334	10.10	17.31	28.37	2.87	36.83	12.99	14.29	9.09	4.2	-0.3649	Medio
Ocuilan	0002	Ahuatenco	960	7.89	15.28	32.82	2.70	51.35	8.60	28.05	13.57	4.4	-0.4082	Medio
Ocuilan	0009	Coyoltepec	371	6.85	12.93	25.11	2.78	40.97	16.46	31.65	12.66	4.1	-0.4095	Medio
Ocuilan	0064	La Lagunilla	847	4.36	19.15	26.35	2.61	54.90	19.02	28.22	29.45	4.6	-0.4277	Medio
Ocuilan	0006	La Cañada	512	9.55	13.61	26.87	2.74	29.69	14.63	16.26	0.81	1.0	-0.4629	Medio
Ocuilan	0001	Ocuilan de Arteaga	1,954	9.40	12.75	27.07	2.69	25.79	10.04	6.11	7.64	4.1	-0.5561	Medio
Ocuilan	0056	San Isidro	299	8.20	10.64	25.14	2.34	45.82	13.89	33.33	16.67	0.0	-0.5670	Medio
Ocuilan	0010	Chalmita	1,584	11.66	10.63	26.09	2.53	42.17	9.16	11.05	4.31	3.8	-0.6454	Medio
Ocuilan	0027	Tlatempa	211	2.92	14.52	20.44	2.75	36.49	5.88	29.41	21.57	3.8	-0.6659	Medio
Ocuilan	0057	El Cerrito (El Calvario)	301	6.03	20.25	19.10	2.61	34.55	5.19	22.08	12.99	4.3	-0.6844	Medio
Ocuilan	0025	Santa Mónica	2,872	7.30	13.99	26.44	2.61	47.88	4.75	13.35	5.19	10.1	-0.7249	Medio
Ocuilan	0058	Loma del Capulín	78	19.61	18.18	52.94	3.73	12.82	31.25	81.25	50.00	17.4	1.6117	Muy bajo
El Oro	0057	Laguna Seca	247	34.44	13.75	45.70	3.93	30.77	21.57	74.51	17.65	35.2	1.5757	Muy bajo
El Oro	0060	Llanito Cuatro	203	18.75	25.00	46.88	4.04	22.17	30.30	78.79	39.39	25.0	1.5583	Muy bajo
El Oro	0047	Barrio de las Peñitas	331	28.32	13.98	47.79	4.24	29.31	12.00	42.67	9.33	43.7	1.2068	Muy bajo
El Oro	0035	Barrio del Gigante	525	22.66	15.29	43.81	3.83	19.62	27.27	60.91	16.36	26.2	1.1981	Muy bajo
El Oro	0026	Santa Rosa de Lima	1,533	27.12	15.90	42.12	3.50	30.27	29.66	51.41	12.99	23.2	1.0732	Bajo
El Oro	0059	Lázaro Cárdenas	304	14.61	12.15	34.27	3.35	20.39	15.52	89.66	56.90	45.0	0.9715	Bajo
El Oro	0027	Santiago Oxtempan	1,772	20.85	14.60	37.19	3.26	16.20	28.06	55.88	20.86	15.6	0.8227	Bajo
El Oro	0008	Concepción Primera	266	15.38	23.86	47.44	3.73	24.81	11.76	62.75	5.88	0.0	0.7946	Bajo
El Oro	0016	La Magdalena Morelos	811	10.26	25.25	31.87	3.14	27.62	22.82	50.34	77.18	22.7	0.6413	Bajo
El Oro	0029	Santa Cruz El Tejocote (El Tejocote)	972	17.00	12.72	32.11	3.26	17.39	9.50	69.19	24.24	28.5	0.5669	Bajo
El Oro	0017	La Mesa	285	6.43	24.44	27.49	3.25	19.65	20.00	72.73	43.64	17.2	0.4978	Bajo
El Oro	0033	Yonneje	362	14.22	22.73	42.22	2.89	20.17	9.88	62.96	4.94	21.9	0.4898	Bajo
El Oro	0036	El Mogote	445	16.90	21.64	39.31	3.28	23.15	12.50	31.73	3.85	42.4	0.4749	Bajo
El Oro	0007	Cifeje	423	7.69	17.45	24.36	3.77	39.48	6.67	100.00	42.67	3.3	0.4710	Bajo
El Oro	0034	Cerro Liorón	729	16.16	16.90	29.09	2.56	15.64	22.50	59.59	17.81	14.4	0.4436	Bajo
El Oro	0037	San Isidro Ejido de Tapaxco	256	13.02	16.18	37.28	2.98	20.70	10.71	82.14	7.14	0.0	0.4118	Bajo
El Oro	0019	La Palma	316	7.46	22.22	21.39	3.16	12.97	18.64	83.05	8.47	8.3	0.2765	Bajo
El Oro	0026	Ejido Santiago Oxtempan	1,401	13.83	13.65	28.02	3.17	19.41	12.07	51.03	16.21	25.8	0.2341	Bajo
El Oro	0009	La Concepción (La Concepción Segunda)	987	9.42	23.01	34.27	3.03	28.38	10.71	60.24	20.00	6.9	0.2332	Bajo
El Oro	0062	La Loma de la Cima	375	13.04	13.40	26.09	2.88	15.96	8.33	60.10	38.10	9.9	0.1842	Medio
El Oro	0020	Presa Brockman	577	12.33	15.03	24.06	2.95	16.46	6.20	64.34	27.91	22.8	0.1669	Medio
El Oro	0063	Barrio San Isidro Pueblo Nuevo de los Angeles	797	6.95	15.71	18.61	3.21	21.83	16.42	69.40	16.42	27.2	0.1078	Medio
El Oro	0006	Buenavista	1,291	11.06	23.74	32.68	2.91	28.58	8.61	46.82	13.48	13.1	0.0900	Medio
El Oro	0011	Endotejiare	551	7.57	14.79	31.62	3.29	13.79	10.07	41.01	10.07	21.2	0.0664	Medio
El Oro	0021	Pueblo Nuevo de los Ángeles	958	7.42	16.00	20.85	3.17	19.73	14.58	58.85	26.56	8.5	0.0305	Medio
El Oro	0049	Santa Rosa de Guadalupe	414	15.75	20.00	24.91	2.81	22.71	10.42	40.63	5.21	20.5	0.0032	Medio
El Oro	0064	Benemérito Pueblo Nuevo de los Angeles	411	5.47	18.55	20.70	2.90	31.39	25.93	53.09	33.33	3.8	-0.0334	Medio
El Oro	0024	San Nicolás Tultenango	1,737	12.18	15.43	24.54	2.80	16.29	12.19	42.94	8.31	14.9	-0.0844	Medio
El Oro	0045	Barrio la Estrellita	817	11.97	12.71	25.48	2.67	19.83	15.17	26.40	16.29	35.3	-0.1373	Medio
El Oro	0003	Ejido San Nicolás El Oro (Agua Escondida)	493	10.59	11.48	24.71	2.89	17.44	11.86	33.90	1.59	31.9	-0.1722	Medio
El Oro	0018	La Nopalera	331	5.88	13.73	25.00	3.09	15.11	6.25	45.00	11.25	13.7	-0.2063	Medio
El Oro	0002	Adolfo López Mateos	1,316	6.30	14.18	20.99	2.71	21.28	10.04	43.12	14.13	25.4	-0.3166	Medio
El Oro	0031	Venta del Aire	550	7.74	17.72	32.09	2.83	32.18	4.24	25.42	6.78	0.0	-0.3920	Medio
El Oro	0010	Colonia Cuauhtémoc	1,055	8.45	11.83	18.59	2.67	15.82	9.01	28.53	18.85	16.4	-0.4071	Medio
El Oro	0052	La Soledad	206	6.53	11.48	22.10	2.42	23.85	8.33	46.97	10.00	1.2	-0.5185	Medio
El Oro	0005	Bassoco de Hidalgo	395	3.01	14.88	18.07	2.76	26.08	8.99	26.97	20.22	19.5	-0.5639	Medio
El Oro	0028	Tapaxco	467	7.62	20.39	21.41	2.45	23.13	2.56	7.69	1.71	22.2	-0.7162	Medio
El Oro	0030	Estación Tultenango (Tultenango)	99	7.81	9.09	18.75	2.70	26.26	9.09	13.64	0.00	14.3	-0.7236	Medio
El Oro	0047	Colonias Jacarandas	31	56.00	54.55	70.00	4.18	93.87	12.50	62.50	100.00	41.7	2.9441	Muy bajo
Otumba	0066	San Telmo	37	22.73	30.77	40.91	2.71	72.97	28.57	57.14	100.00	0.0	0.9665	Bajo
Otumba	0043	San José de las Presas (Cuaulenco)	39	13.64	21.43	21.74	4.85	51.28	12.50	50.00	100.00	0.0	0.8041	Bajo
Otumba	0062	El Potrero	18	12.50	25.00	37.50	2.50	55.56	0.00	100.00	100.00	0.0	0.5945	Bajo
Otumba	0057	Colonia Cosmilpa	80	15.25	5.26	33.90	3.31	0.00	0.00	42.11	73.68	0.0	0.3611	Bajo
Otumba	0050	Santa Gertrudis	584	17.70	22.15	32.56	3.15	43.84	10.29	41.91	67.65	4.0	0.3245	Bajo
Otumba	0071	Rancho la Puente	8	20.00	33.33	40.00	4.50	100.00	0.00	0.00	0.00	33.3	0.2797	Bajo
Otumba	0005	San José Ocamitba (Ejido de Otumba)	76	11.54	5.88	25.00	3.35	0.00	0.00	22.22	100.00	0.0	0.0944	Medio
Otumba	0060	Tlalulco	931	5.43	16.67	29.24	1.83	1.40	25.00	37.50	62.50	0.0	-0.1741	Medio
Otumba	0022	San Juan Tocuila (Tocuila)	316	11.92	11.29	29.53	2.57	64.22	14.08	25.58	14.08	1.1	-0.4044	Medio
Otumba	0055	Colonia Chacalco	106	6.97	16.67	28.36	2.26	63.77	3.85	38.46	73.08	0.0	-0.4054	Medio
Otumba	0006	Coyotepec	288	9.10	16.03	27.54	2.94	54.17	3.03	25.76	9.09	1.0	-0.4924	Medio
Otumba	0013	Poyoxco	145	7.07	17.95	23.23	2.33	40.00	0.00	35.29	14.71	2.0	-0.6195	Medio
Otumba	0004	Buenavista	295	7.26	14.06	22.28	2.56	33.22	1.59	23.81	15.87	1.9	-0.6971	Medio
Otumba	0065	Santiago Tolman	260	6.10	20.51	23.78	2.23	71.92	23.53	13.73	13.73	2.7	-0.7367	Medio
Otumba	0002	Agua Zarca de Abajo	24	43.75	50.00	56.25	4.22	100.00	60.00	80.00	60.00	11.1	2.6975	Muy bajo
Otzoloapan	0006	Carranza	81	34.62	13.64	51.92	4.81	19.75	37.50	68.75	100.00	85.7	2.6878	Muy bajo
Otzoloapan	0058	El Rincón de Mesa	16	22.22	33.33	55.56	6.00	100.00	66.67	66.67	100.00	0.0	2.6158	Muy bajo
Otzoloapan	0031	El Pedregal	130	37.06	10.87	58.44	4.93	11.54	17.24	79.31	82.76	8.6	2.4013	Muy bajo
Otzoloapan	0020	Terreros	188	36.84	8.06	56.14	4.98	20.21	7.50	95.00	100.00	0.0	2.3360	Muy bajo
Otzoloapan	0045	El Marquesado de Llano Grande	15	41.67	0.00	58.33	2.88	73.33	40.00	80.00	80.00	20.0	1.7988	Muy bajo
Otzoloapan	0029	Burrusqueta	20	47.06	12.50	52.94	4.67	26.92	0.00	20.00	60.00	18.2	1.7189	Muy bajo
Otzoloapan	0039	El Quinto	10	44.44	0.00	66.67	3.60	60.00	0.00	33.33	100.00	0.0	1.5411	Muy bajo
Otzoloapan	0048	La Presa (La Compuerta)	60	29.73	18.75	40.54	2.76	23.33	0.00	100.00	100.00	58.8	1.4776	Muy bajo
Otzoloapan	0063	Rancho Viejo (Manzana del Calvario)	36	25.93	33.33	44.44	3.36	27.78	16.67	66.67	33.33	8.3	1.2146	Muy bajo
Otzoloapan	0022	El Zapote (La Parota)	21	16.67	25.00	50.00	5.00	9.52	0.00	0.00	100.00	0.0	1.1371	Bajo
Otzoloapan	0027	San Miguel de la Campana (San Miguel)	170	25.00	8.33	46.43	3.83	17.06	3.03	45.45	16.18	0.0	0.7629	Bajo
Otzoloapan	0017	Puerto del Tigre	33	16.67	9.09	44.44	3.08	3.03	0.00	57.14	100.00	0.0	0.7578	Bajo
Otzoloapan	0012	Llano Grande (El Órgano)	87	29.03	13.64	51.61	3.33	88.51	31.58	26.32	5.26	3.7	0.6824	Bajo
Otzoloapan	0035	El Limón	96	22.41	16.18	46.55	3.56	16.67	0.00	30.00	15.00	3.6	0.5646	Bajo
Otzoloapan	0054	El Rodeo	31	15.00	30.00	50.00	3.79	22.58	0.00	0.00	0.00	16.7	0.3552	Bajo
Otzoloapan	0009	Estancia Chica	158	20.18	4.55	49.54	4.02	99.37	14.29	25.71	2.86	4.0	0.2813	Bajo
Otzoloapan	0023	Zuluapan	257	20.33	6.33	38.46	3.48	17.12	4.47	11.76	13.24	33.7	0.2393	Bajo
Otzoloapan	0008	Cruz Blanca	199	10.40	4.44	38.05	3.27	20.03	7.32	31.71	12.20	1.7	0.1777	Medio
Otzoloapan	0003	Agua Zarca (Agua Zarca de Ambe)	89	22.81	25.00	38.60	3.67	93.25	15.00	10.00	0.00	3.6	0.1558	Medio
Otzoloapan	0055	Barrio de Guadalupe (Los Lotes)	360	21.76	15.09	36.19	3.31	33.61	6.22	5.48	1.37	6.7	0.0357	Medio
Otzoloapan	0019	San Miguel Piru (El Piru)	247	12.08	19.75	36.24	3.36	10.93	4.17	0.00	2.08	27.4	-0.0413	Medio
Otzoloapan	0014	Pinal del Marquesado	388	11.03	13.56	32.70	3.17	31.70	16.49	16.49	8.19	5.9	-0.0898	Medio
Otzoloapan	0004	El Calvario (San José El Calvario)	343	10.67	18.62	31.30	2.93	0.29	1.33	9.33	5.33	44.6	-0.1314	Medio
Otzoloapan	0001	Otzoloapan	1,742	14.35	12.89	33.79	3.26	20.15	1.95	3.16	1.70	20.1	-0.1914	Medio
Otzoloapan	0052	La Presa del Padre	28	15.00	33.33	15.00	2.64	21.43	0.00	0.00	0.00	0.0	-0.6261	Medio
Otzoloapan	0049	Ejido de San Mateo Capulhuac	210	14.29	18.97	29.32	2.87	53.33	27.91	81.40	95.35	1.5	0.7289	Bajo
Otzolotepec	0036	La Rosa	499	23.79	30.34	47.27	2.65	54.51	41.24	32.99	3.09	0.0	0.7149	Bajo
Otzolotepec	0046	Zona Número Uno San Mateo Capulhuac	1,469	18.95	20.41	37.13	2.71	50.44	46.07	60.19	17.23	4.0	0.6149	Bajo
Otzolotepec	0044	Zona Número Tres San Mateo Capulhuac	1,416	17.90	19.72	38.42	2.56	44.42	41.81	49.14	4.31	2.7	0.5945	Bajo
Otzolotepec	0029	Rancho El Ocoo	414	19.84	24.81	35.41	2.94	32.13	36.05	46.51	2.33	0.6	0.5821	Bajo
Otzolotepec	0012	San Mateo Capulhuac	2,786	12.36	25.21	35.24	2.61	41.96	34.90	39.75	3.31	3.2	0.3531	Bajo
Otzolotepec	0003	La Presa	250	23.56	25.00	48.28	2.23	43.20	27.45	17.65	0.00	0.0	0.3128	Bajo
Otzolotepec	0045	Zona Número Cuatro San Mateo Capulhuac	3,267	16.83	26.13	36.20	2.66	42.55	26.02	34.23	1.51	3.6	0.2078	Bajo
Otzolotepec	0014	Santa Ana Jilotzingo	6,825	20.22	23.41	38.66	2.55	45.42	27.65	9.54	3.28	2.0	0.0961	Medio
Otzolotepec	0006	La Huánica	1,242	17.31	19.88	35.99	2.68	28.50	17.04	25.19	8.15	3.5	0.0769	Medio
Otzolotepec	0050	Ejido de la Y Sección Siete A Revolución	5,650	14.22	19.85	31.86	2.61	41.12	12.21	40.88	32.57	8.2	0.0325	Medio
Otzolotepec	0042	Zona Número Dos San Mateo Capulhuac	1,345	11.12	16.93	28.78	2.91	31.82	26.43	29.64	4.29	8.1	-0.0387	Medio
Otzolotepec	0039	La Trampa	168	16.81	14.29	32.74	2.71	52.38	24.32	16.22	2.70	0.0	-0.1630	Medio
Otzolotepec	0028	Ejido de Santa María Tetitla	1,876	8.43	16.43	23.92	2.56	29.80	14.29	33.26	11.69	2.6	-0.3954	Medio

Municipio	Número de localidad	Nombre de la localidad	Población	Porcentaje de población mayor de 15 años analfabeta	Porcentaje de población de 3 a 14 años que no asiste a la escuela	Porcentaje de población de 15 años o más sin primaria completa	Promedio de hijos nacidos vivos	Porcentaje de la población sin derecho-habiencia a servicios de salud	Porcentaje de viviendas particulares habitadas con piso de tierra	Porcentaje de viviendas particulares habitadas que no disponen de drenaje	Porcentaje de viviendas particulares habitadas que no disponen de agua entubada	Porcentaje de población de 12 años o más desocupada	Indice de Desarrollo Social y Humano	Grado de Desarrollo Social y Humano
Otzolotepec	0026	Barrio la Presa	284	9.36	13.79	23.15	2.63	36.27	10.53	38.60	3.51	0.8	-0.4628	Medio
Otzolotepec	0018	La Y	1,612	7.42	19.23	26.07	2.44	42.18	7.41	19.75	37.35	10.3	-0.4882	Medio
Otzolotepec	0017	Villa Seca (La Providancia Villa Seca)	2,077	8.66	20.31	28.69	2.72	30.62	4.48	9.19	2.91	5.3	-0.5422	Medio
Otzolotepec	0030	La Loma de Puente San Pedro	868	7.16	21.63	28.07	2.58	45.51	10.34	7.47	4.02	14.3	-0.5938	Medio
Otzolotepec	0035	La Raya	957	7.64	15.11	23.41	2.83	37.51	9.63	9.63	4.81	10.8	-0.6767	Medio
Otzolotepec	0052	Ejido la Providencia	53	12.12	0.00	30.30	2.76	41.51	0.00	10.00	0.00	5.9	-0.7136	Medio
Otzolotepec	0040	Barrio de la Rosa	680	5.95	18.69	19.45	2.47	31.32	15.60	6.38	14.18	1.2	-0.7168	Medio
Otzolotepec	0022	Ejido de Mozoquilpan	2,422	6.67	14.86	19.16	2.52	37.41	10.57	19.92	6.71	5.6	-0.7357	Medio
Ozumba	0015	San José (Rancho San José Tlacotitlan)	67	16.98	44.44	43.40	2.22	73.13	5.26	47.37	89.47	0.0	0.4613	Bajo
Ozumba	0036	Colonia Guadalupe Hidalgo	798	14.50	22.36	37.55	2.88	74.06	22.29	53.01	35.54	3.0	0.2962	Bajo
Ozumba	0006	San Lorenzo Tlaltecoyac (Tlaltecoyac)	406	12.13	33.33	30.15	2.71	85.22	23.16	25.26	66.32	7.9	0.0664	Medio
Ozumba	0008	Santiago Mamalhuazuca	2,018	5.40	14.60	29.07	2.78	46.38	34.48	27.19	37.68	35.2	0.0132	Medio
Ozumba	0021	San Sebastián	52	14.63	25.30	34.15	1.76	86.54	33.33	58.33	16.67	0.0	-0.0551	Medio
Ozumba	0012	Huejote (Rancho Huejote)	58	9.38	42.11	15.63	3.00	89.66	9.09	54.55	18.18	0.0	-0.2930	Medio
Ozumba	0009	San José Tlacotitlán	1,462	4.91	24.66	29.06	2.55	66.35	21.29	14.57	30.25	2.0	-0.4643	Medio
La Paz	0044	Los Pirules	74	13.64	42.86	34.09	2.83	47.30	61.11	0.00	94.44	15.6	0.9654	Bajo
La Paz	0033	Lomas de San Sebastián	1,447	5.13	17.57	25.77	2.28	47.48	20.35	2.95	97.64	5.9	-0.3768	Medio
La Paz	0035	Colonia Máximo de la Cruz	429	5.38	12.04	21.51	2.28	49.88	20.56	2.80	96.33	8.0	-0.5093	Medio
La Paz	0043	Unidad Acaquilpan	4,806	4.53	17.09	19.21	2.28	53.37	16.71	15.27	38.75	6.9	-0.7338	Medio
Polotitlán	0028	El Panal	125	18.37	12.50	42.86	2.68	28.00	2.94	94.12	2.94	0.0	0.4692	Bajo
Polotitlán	0032	San Isidro	62	25.00	38.46	45.45	2.54	30.65	7.69	15.38	7.69	0.0	0.3714	Bajo
Polotitlán	0034	San Isidro El Chico	68	19.51	9.09	31.71	3.28	11.76	0.00	73.33	0.00	0.0	0.3260	Bajo
Polotitlán	0053	Ranchito de Rijano	166	7.34	22.73	32.11	2.93	12.05	0.00	52.63	2.63	4.8	-0.0792	Medio
Polotitlán	0010	La Purísima (Buenavista)	571	11.56	12.86	35.43	2.57	1.23	2.92	43.80	0.00	8.5	-0.0998	Medio
Polotitlán	0008	La Loma del Pino (Pachuquilla)	155	8.25	12.77	39.18	2.33	12.90	13.51	35.14	2.70	0.0	-0.2099	Medio
Polotitlán	0012	San Agustín El Cuervo	488	7.80	15.08	19.32	3.26	22.75	3.00	52.00	4.00	14.6	-0.2401	Medio
Polotitlán	0016	San Francisco Acazuchitlaltongo	403	5.10	9.09	32.31	2.89	1.49	2.75	40.37	3.67	2.0	-0.2969	Medio
Polotitlán	0055	Tildio	280	7.80	9.38	32.20	2.40	28.57	6.33	43.04	10.13	0.0	-0.4147	Medio
Polotitlán	0002	El Álamo	826	10.38	14.15	28.98	2.97	33.54	1.05	15.23	2.62	4.8	-0.4801	Medio
Polotitlán	0005	Cerro Gordo	243	8.09	8.47	30.64	2.74	17.70	0.00	25.40	1.59	5.8	-0.5090	Medio
Polotitlán	0011	Ruano	359	7.09	17.78	28.74	2.37	20.61	4.44	31.11	2.22	2.1	-0.5211	Medio
Polotitlán	0043	Rancho la Magdalena	169	16.67	8.33	31.67	2.43	33.14	0.00	4.44	0.00	3.1	-0.6074	Medio
Polotitlán	0026	El Gavillero de la Trinidad (La Curva)	100	5.97	8.00	32.84	2.37	33.00	8.33	20.83	4.17	8.1	-0.6291	Medio
Polotitlán	0013	San Antonio El Viejo	570	8.00	11.04	24.27	2.60	24.21	3.40	23.13	2.72	3.3	-0.6510	Medio
Polotitlán	0007	Barrio Lázaro Cárdenas (San Rafael)	616	4.85	12.75	28.41	2.60	28.08	1.21	24.24	4.85	5.3	-0.6608	Medio
Polotitlán	0014	San Antonio Escobedo	599	5.62	9.70	27.63	2.52	12.35	1.90	17.09	0.63	12.2	-0.6535	Medio
Polotitlán	0017	San Nicolás de los Ceritos	400	5.32	9.47	23.76	3.13	21.50	1.83	9.17	4.59	0.6	-0.6949	Medio
Polotitlán	0006	Encinillas	462	7.98	12.79	28.77	2.46	32.47	0.00	18.25	3.11	0.5	-0.7194	Medio
Rayón	0004	Casa Blanca	41	7.14	0.00	32.14	3.31	41.46	12.50	50.00	100.00	0.0	0.2014	Medio
San Antonio la Isla	0016	San Agustín	28	5.56	12.50	16.67	3.38	60.71	33.33	0.00	100.00	0.0	-0.1839	Medio
San Antonio la Isla	0010	Rancho San Antonio	220	8.59	22.64	18.75	2.69	39.55	12.50	2.08	72.92	6.0	-0.4021	Medio
San Felipe del Progreso	0284	Ejido Zaragoza	42	31.82	27.78	63.64	2.21	19.05	22.22	100.00	100.00	22.2	1.9831	Muy bajo
San Felipe del Progreso	0278	Barrio la Mesa, Rioyos Buenavista	949	33.40	34.30	54.85	3.74	21.92	8.70	90.06	38.51	5.9	1.6293	Muy bajo
San Felipe del Progreso	0008	Calvario del Carmen	4,101	25.94	34.56	52.49	3.35	18.36	29.21	71.56	45.54	10.2	1.6432	Muy bajo
San Felipe del Progreso	0031	Estutempan	528	19.71	21.96	45.88	4.07	25.38	14.14	83.84	96.97	0.7	1.5365	Muy bajo
San Felipe del Progreso	0263	Barrio Cerro de la Luna del Fresno Nichi	72	13.64	40.91	31.82	3.71	33.33	31.58	100.00	94.74	0.0	1.4829	Muy bajo
San Felipe del Progreso	0282	Barrio las Torres, San Lucas Ocotepec	354	21.47	20.16	47.12	3.44	39.83	12.50	94.44	63.89	54.8	1.4576	Muy bajo
San Felipe del Progreso	0037	Guadalupe Coté	1,617	23.55	27.26	48.21	3.18	24.12	9.88	82.21	91.70	11.9	1.4337	Muy bajo
San Felipe del Progreso	0076	San Antonio Mextepec	973	29.17	26.88	51.77	3.65	26.52	14.47	69.30	25.44	7.1	1.4128	Muy bajo
San Felipe del Progreso	0290	Barrio las Palomas, San Miguel la Labor	339	25.65	27.05	52.88	3.53	21.24	5.17	75.86	53.45	4.2	1.3800	Muy bajo
San Felipe del Progreso	0097	San Miguel la Labor	5,414	26.36	26.29	50.81	3.18	35.41	11.01	86.93	61.93	4.4	1.3720	Muy bajo
San Felipe del Progreso	0026	Dios Padre	1,104	23.74	26.50	51.18	3.80	26.90	15.84	70.62	35.55	7.9	1.3711	Muy bajo
San Felipe del Progreso	0270	Mesa de la Aguita	143	26.97	22.73	43.82	2.07	22.38	30.00	95.00	95.00	4.3	1.3708	Muy bajo
San Felipe del Progreso	0010	El Carmen Ocotepec	1,190	25.30	16.97	51.66	3.94	31.09	15.20	65.20	27.20	32.4	1.3650	Muy bajo
San Felipe del Progreso	0075	San Antonio la Ciénega (La Rosa)	1,285	23.72	32.70	54.62	3.21	26.45	14.52	72.20	36.93	8.0	1.3233	Muy bajo
San Felipe del Progreso	0229	Barrio de la Era San Pablo Tlalchichilpa	671	24.65	18.75	47.70	3.86	25.34	9.41	74.71	55.29	2.7	1.3084	Muy bajo
San Felipe del Progreso	0115	Ranchería la Soledad	676	20.45	21.28	42.42	3.21	25.15	29.17	75.69	77.78	8.1	1.2867	Muy bajo
San Felipe del Progreso	0052	Mesa de la Agüita	299	22.70	27.27	52.97	3.69	30.77	14.06	60.94	35.94	18.1	1.2838	Muy bajo
San Felipe del Progreso	0271	Rancho la Virgen San Pedro El Alto	336	12.57	25.81	41.53	3.29	25.60	27.78	100.00	25.93	33.7	1.1767	Muy bajo
San Felipe del Progreso	0111	Santa Cruz Mextepec	1,836	25.73	23.81	49.86	3.58	25.98	13.62	58.87	29.31	5.1	1.1633	Muy bajo
San Felipe del Progreso	0161	Agua Zarca Nichi	344	19.80	25.45	39.59	3.04	25.58	9.52	87.30	88.89	15.1	1.1141	Muy bajo
San Felipe del Progreso	0024	Choteje	1,454	17.79	18.04	44.40	3.77	18.36	15.30	76.87	50.53	2.9	1.1337	Bajo
San Felipe del Progreso	0285	Rancho Guadalupe, San Lucas Ocotepec	471	23.17	15.96	54.47	3.25	31.65	11.34	86.60	18.56	7.4	1.1183	Bajo
San Felipe del Progreso	0089	San Juan Coté Centro	978	17.01	24.33	40.83	3.40	16.97	16.96	80.12	58.48	2.2	1.0821	Bajo
San Felipe del Progreso	0153	Encinillas de San Antonio la Ciénega	485	18.73	31.58	45.23	3.81	23.92	10.11	66.28	32.58	3.6	1.0804	Bajo
San Felipe del Progreso	0232	Ampliación de San Antonio la Ciénega	398	17.11	24.46	46.93	3.31	26.13	5.26	73.68	63.16	32.1	1.0780	Bajo
San Felipe del Progreso	0093	San Lucas Ocotepec	3,043	23.22	22.01	49.20	3.50	34.54	10.26	74.67	19.04	11.3	1.0668	Bajo
San Felipe del Progreso	0081	San Jerónimo Bonchete	2,564	19.51	24.92	40.52	3.14	28.12	15.14	92.95	48.56	1.4	1.0478	Bajo
San Felipe del Progreso	0165	Barrio la Cañada San Antonio la Ciénega	373	15.91	31.71	57.27	3.23	28.95	4.41	73.53	36.76	5.2	1.0324	Bajo
San Felipe del Progreso	0286	San Juan Coté Ejido	1,224	17.75	27.83	39.94	3.13	23.12	16.41	88.72	29.23	21.3	1.0173	Bajo
San Felipe del Progreso	0159	Barrio las Palomas, Santa Ana Nichi	846	22.13	35.38	42.05	3.09	28.25	13.70	63.70	41.78	11.8	1.0050	Bajo
San Felipe del Progreso	0209	Barrio San Francisco Ejido de San Pablo Tlalchichilpa	571	21.56	21.13	43.41	3.51	26.72	16.95	66.10	28.81	12.9	1.0048	Bajo
San Felipe del Progreso	0098	San Nicolás Guadalupe	5,905	21.12	28.65	46.94	3.24	34.73	8.60	64.01	58.97	2.1	0.9953	Bajo
San Felipe del Progreso	0283	La Manzana, Ejido El Rincón de los Pirules	49	20.00	17.65	46.67	3.15	26.53	14.29	57.14	85.71	0.0	0.9841	Bajo
San Felipe del Progreso	0240	Barrio San José, Ejido de San Pedro El Alto	1,429	16.20	33.71	40.39	2.99	32.68	15.36	67.24	76.79	12.0	0.9530	Bajo
San Felipe del Progreso	0276	La Presa San Antonio Mextepec	300	15.13	8.47	46.71	3.46	20.67	21.15	88.46	15.38	12.5	0.9500	Bajo
San Felipe del Progreso	0066	Rioyos Buenavista	1,995	21.81	20.00	40.26	3.56	22.66	8.29	75.94	30.75	6.7	0.9463	Bajo
San Felipe del Progreso	0154	Barrio Boreje de San Antonio la Ciénega	1,145	16.77	29.04	39.58	4.08	19.13	7.62	70.48	11.43	4.6	0.9270	Bajo
San Felipe del Progreso	0277	Colonia la Constitución, San Antonio Mextepec	542	20.38	22.09	48.28	3.37	28.23	13.39	68.75	16.07	4.7	0.9207	Bajo
San Felipe del Progreso	0013	Ranchería la Ciénega	730	20.14	30.38	42.36	3.15	31.78	12.74	63.06	52.23	5.8	0.9187	Bajo
San Felipe del Progreso	0281	Barrio El Rincón Santa Ana Nichi Ejido	543	18.81	28.14	48.59	3.02	34.62	11.79	70.11	21.84	22.6	0.9183	Bajo
San Felipe del Progreso	0099	San Nicolás Mavati	1,145	16.67	28.70	44.83	3.20	28.82	8.61	76.65	18.94	31.7	0.9000	Bajo
San Felipe del Progreso	0130	Ejido la Virgen	924	20.98	30.42	40.98	3.59	27.36	6.96	70.89	11.39	5.1	0.8854	Bajo
San Felipe del Progreso	0135	Rosa del Calvario	429	16.53	15.43	34.32	3.50	8.39	3.90	92.21	36.36	20.0	0.8545	Bajo
San Felipe del Progreso	0129	Ranchería la Virgen	443	20.82	24.49	35.22	3.19	34.54	8.54	80.49	48.78	1.3	0.8069	Bajo
San Felipe del Progreso	0020	Ranchería El Consuelo (El Carmen)	172	22.12	24.44	45.13	3.57	48.26	15.00	52.50	17.50	1.9	0.7989	Bajo
San Felipe del Progreso	0176	Flor de María	43	14.81	40.00	37.04	3.94	51.16	8.33	25.00	100.00	0.0	0.7854	Bajo
San Felipe del Progreso	0291	Barrio Santa Cruz, San Pedro El Alto	285	12.43	27.71	37.85	3.04	32.63	17.65	100.00	21.57	2.6	0.7671	Bajo
San Felipe del Progreso	0083	San Jerónimo Mavati	905	11.70	24.50	42.02	3.25	16.69	11.38	78.44	10.78	24.2	0.7295	Bajo
San Felipe del Progreso	0112	Santa Rita de la Cuesta	531	13.61	13.30	35.75	3.83	38.23	17.86	72.32	26.79	7.5	0.7268	Bajo
San Felipe del Progreso	0123	Tres Estrellas	1,467	20.83	23.48	39.31	3.29	28.56	3.70	62.06	39.63	4.9	0.7126	Bajo
San Felipe del Progreso	0289	Barrio las Ánimas, Ejido de San Pedro El Alto	1,108	13.43	28.49	34.57	2.96	24.82	14.36	70.79	65.84	8.8	0.7126	Bajo
San Felipe del Progreso	0028	Dolegiare	1,139	16.75	20.22	39.90	3.55	17.65	13.24	57.08	24.66	2.0	0.7040	Bajo
San Felipe del Progreso	0045	San Antonio de las Huertas	3,549	16.37	20.59	38.94	2.98	36.49	13.10	85.20	39.88	6.3	0.6962	Bajo
San Felipe del Progreso	0208	Barrio San Francisco San Nicolás Guadalupe	2,146	20.80	26.18	46.21	3.05	53.49	5.39	68.19	23.72	9.9	0.6835	Bajo
San Felipe del Progreso	0107	Santa Ana Nichi Ejido	1,213	19.89	24.81	39.39	3.00	25.89	13.65	56.83	30.92	5.2	0.6572	Bajo
San Felipe del Progreso	0280	Barrio las Presas, Ejido de San Jerónimo Mavati	355	12.86	26.26	29.69	2.93	27.89	8.70	82.61	88.41	1.9	0.6566	Bajo
San Felipe del Progreso	0223	Barrio Tepetitlán Emilio Portes Gil	1,032	14.47	19.37	32.89	2.73	28.29	16.67	65.83	99.17	5.2	0.6544	Bajo
San Felipe del Progreso	0018	La Concepción Chico (El Centro)	1,181	14.29	15.88	33.51	2.96	33.62	10.38	73.71	76.10	27.8	0.6478	Bajo
San Felipe del Progreso	0293	Ejido de la Concepción Chico	163	11.65	26.92	35.92	2.98	37.42	21.21	54.55	57.58	33.9	0.6439	Bajo
San Felipe del Progreso	0051	Purísima Concepción Mayorazgo (Mayorazgo)	2,676	16.80	22.61	35.81	3.42	32.03	7.79	66.54	33.46	5.0	0.6057	Bajo
San Felipe del Progreso	0292	Barrio Tierra Blanca, Ejido de San Pedro El Alto	1,399	13.33	23.81	36.07	3.06	31.59	8.98	62.50	77.34	1.6	0.5890	Bajo
San Felipe del Progreso	0288	Barrio El Llano Santa Ana Nichi Ejido	212	15.44	25.00	37.50	3.11	37.74	15.38	66.67	30.77	4.7	0.5846	Bajo
San Felipe del Progreso	0170	Ejido de Chichilpa	157	19.00	23.53	34.00	4.07	26.11	6.67	46.67	0.00	2.0	0.5540	Bajo
San Felipe del Progreso	0103	San Pablo Tlalchichilpa	1,670	16.73	20.28	37.33	2.86	26.26	9.52	53.46	72.94	3.2	0.5535	Bajo
San Felipe del Progreso	0274	Chorros Azules San Jerónimo Mavati	414	13.21	27.12	33.96	3.00	23.43	10.71	76.19	33.33	4.5	0.5442	Bajo
San Felipe del Progreso	0244	Barrio Tungareo, Emilio Portes Gil	589	17.26	22.53	32.60	3.25	30.22	3.57	50.00	58.31	12.6	0.5298	Bajo
San Felipe del Progreso	0090	San Juan Evangelista	367	14.48	12.12	42.53	4.27	33.51	4.62	41.54	9.23	0.0	0.4732	Bajo
San Felipe del Progreso	0022	Chichilpa	720	16.06	16.53	36.64	3.77	43.61	6.52	57.87	23.19	0.0	0.4620	Bajo
San Felipe del Progreso	0091	San Juan Rioyos	130	23.33	2.94	40.00	3.61	37.69	0.00	62.07	3.45	7.1	0.4520	Bajo
San Felipe del Progreso	0105	San Pedro El Chico	789	15.76	25.98	38.96	2.76	48.80	8.93	61.90	38.69	9.2	0.4195	Bajo
San Felipe del Progreso	0168	Ranchería la Carrera	339	16.20	25.00	37.96	3.48	25.07	7.81	37.50	12.50	9.6	0.4184	Bajo
San Felipe del Progreso	0119	Tlalchichilpa	366	11.11	20.95	35.80	3.16	38.25	6.49	81.82	27.27	7.5	0.4066	Bajo
San Felipe del Progreso	0120	Ejido de Tlalchichilpa	347	13.43	18.18	33.33	3.24	19.31	9.38	67.19	23.44	0.0	0.4018	Bajo
San Felipe del Progreso	0279	Ranchería Encinillas	242	14.38	16.22	34.25	3.55	19.01	8.70	58.70	8.70	4.2	0.4007	Bajo
San Felipe del Progreso	0231	Barrio Santa Cruz de San Pablo Tlalchichilpa	726	12.94	24.32	31.14	2.91	32.64	8.70	59.63	59.01	4.4	0.3563	Bajo
San Felipe del Progreso	0064	Rincón de los Pirules	1,026	10.45	16.72	31.28	3.13	16.27	11.17	67.02	30.85	0.6	0.3091	Bajo
San Felipe del Progreso	0235	Barrio Zaragoza, Ejido de Fresno Nichi	915	10.18	18.66	29.82	2.79	40.33	5.17	86.78	38.51	1.9	0.2016	Medio
San Felipe del Progreso	0035	Fresno Nichi	2,434	11.40	20.42	29.93	2.97	34.76	8.40	61.88	22.54	23.1	0.1967	Medio
San Felipe del Progreso	0261	Ejido de San Juan Jalpa	526	12.30	10.16	34.70	3.07	20.15	9.38	57.81	18.75	5.0	0.1927	Medio

Municipio	Número de localidad	Nombre de la localidad	Población	Porcentaje de población mayor de 15 años analfabeta	Porcentaje de población de 3 a 14 años que no asiste a la escuela	Porcentaje de población de 15 años o más sin primaria completa	Promedio de hijos nacidos vivos	Porcentaje de la población sin derecho habiente a servicios de salud	Porcentaje de viviendas particulares habitadas con piso de tierra	Porcentaje de viviendas particulares habitadas que no disponen de drenaje	Porcentaje de viviendas particulares habitadas que no disponen de agua entubada	Porcentaje de población de 12 años o más desocupada	Índice de Desarrollo Social y Humano	Grado de Desarrollo Social y Humano
San Felipe del Progreso	0074	San Agustín Mextlepec	4,920	15.34	25.16	47.28	2.81	37.17	5.50	12.70	32.95	1.1	0.1801	Medio
San Felipe del Progreso	0249	Ejido San Agustín Mextlepec	191	12.82	25.00	41.03	2.48	36.65	0.00	23.08	97.44	5.4	0.1796	Medio
San Felipe del Progreso	0096	Palmillas	1,918	14.90	20.20	34.39	2.90	30.66	8.30	53.81	13.45	2.5	0.1772	Medio
San Felipe del Progreso	0287	Torresillas Nenaxi, Ejido El Tunal	46	15.15	20.00	36.36	1.73	13.04	0.00	42.86	100.00	0.0	0.1247	Medio
San Felipe del Progreso	0155	Ranchería la Manzana	113	12.50	17.14	37.50	3.15	41.59	0.00	41.00	40.00	4.5	0.1228	Medio
San Felipe del Progreso	0092	San Juan Jalpa Centro	2,667	10.70	17.91	29.44	3.04	30.00	9.25	58.71	24.19	6.2	0.1174	Medio
San Felipe del Progreso	0275	Ejido de la Cabecera	333	5.53	10.47	23.96	2.40	33.03	9.86	76.06	100.00	14.3	0.0904	Medio
San Felipe del Progreso	0027	Dolores Hidalgo	3,374	11.73	18.93	28.71	3.02	35.18	10.04	41.16	31.68	7.1	0.0247	Medio
San Felipe del Progreso	0104	San Pedro El Alto	4,925	11.47	21.98	31.01	2.78	35.35	11.66	38.44	29.11	6.8	0.0005	Medio
San Felipe del Progreso	0108	Santa Ana Nichi	2,245	13.20	24.17	32.78	2.68	34.39	6.17	38.11	20.04	8.7	-0.0259	Medio
San Felipe del Progreso	0260	Ejido de Palmillas	188	7.38	13.21	25.41	2.97	16.49	6.98	76.74	2.33	0.0	-0.0550	Medio
San Felipe de Progreso	0264	Barrio El Salto San Antonio la Ciénega	469	10.89	30.37	34.98	2.68	17.06	2.41	38.55	1.20	0.6	-0.0619	Medio
San Felipe del Progreso	0257	Barrio El Agostadero Ejido de San Juan Jalpa	510	8.48	17.81	29.09	2.88	34.51	4.92	31.97	68.03	2.2	-0.0928	Medio
San Felipe del Progreso	0007	Calvario Buenavista	1,928	12.06	16.24	27.65	2.71	32.82	6.72	36.57	13.68	18.4	-0.1989	Medio
San Felipe del Progreso	0233	Colonia Guadalupe	199	9.86	11.11	19.72	2.52	24.62	8.51	46.81	61.70	1.2	-0.2296	Medio
San Felipe del Progreso	0126	Ejido del Tunal Nenaxi	1,941	7.81	12.00	21.98	2.55	29.06	5.13	25.43	99.02	7.7	-0.2580	Medio
San Felipe del Progreso	0055	El Obraje	1,224	8.25	12.28	24.32	2.62	32.19	5.05	39.71	58.12	2.9	-0.2828	Medio
San Felipe del Progreso	0178	Colonia la Esperanza	84	5.26	23.53	15.79	2.96	8.33	0.00	25.00	41.67	0.0	-0.4390	Medio
San Felipe del Progreso	0125	El Tunal	2,045	9.84	11.86	23.28	2.70	27.24	3.44	22.67	32.67	2.4	-0.4631	Medio
San Felipe del Progreso	0197	Colonia Pateros de Palmillas	256	7.61	17.74	21.74	2.69	27.73	6.78	33.90	8.47	5.7	-0.4756	Medio
San Felipe del Progreso	0029	Emilio Portes Gil	3,737	10.33	13.52	27.01	2.55	32.16	4.65	6.44	17.18	3.4	-0.6177	Medio
San Felipe del Progreso	0025	Tlangua de la Tuna	12	20.00	100.00	60.00	1.80	38.46	0.00	25.00	75.00	0.0	1.1022	Bajo
San Martín de las Pirámides	0027	Predio Palma Y Raya	84	16.07	38.10	30.36	3.25	63.10	14.29	19.05	85.71	12.9	0.4340	Bajo
San Martín de las Pirámides	0030	Colonia San Marcos Cerro Gordo	134	7.79	9.09	36.36	3.18	31.34	0.00	3.33	96.67	2.6	-0.1093	Medio
San Martín de las Pirámides	0023	La Noria	58	7.50	20.00	12.50	2.84	29.31	13.33	6.67	93.33	8.0	-0.3346	Medio
San Martín de las Pirámides	0029	El Saltito	466	9.12	21.85	23.90	2.72	44.42	7.27	20.00	4.55	1.8	-0.5539	Medio
San Martín de las Pirámides	0032	La Rinconada	153	24.18	16.33	57.14	4.65	18.95	32.26	80.65	51.61	0.0	1.9827	Muy bajo
San Simón de Guerrero	0021	Peña Redonda	84	19.23	17.39	48.08	4.14	28.57	35.71	42.86	71.43	0.0	1.3550	Muy bajo
San Simón de Guerrero	0007	Barrio del Monte	150	19.10	32.65	49.44	3.45	24.67	32.35	70.59	0.00	0.0	1.1938	Muy bajo
San Simón de Guerrero	0025	El Zapote	143	29.41	17.31	37.65	3.38	27.97	4.55	63.64	100.00	0.0	1.1280	Bajo
San Simón de Guerrero	0014	Rincón de los Trigos	115	22.73	16.22	42.42	3.03	40.87	16.67	83.33	37.50	10.7	0.9243	Bajo
San Simón de Guerrero	0008	Rancho Viejo Cuentla (Rancho Viejo)	170	16.98	30.77	47.17	3.29	17.06	23.81	33.33	7.14	0.0	0.7231	Bajo
San Simón de Guerrero	0017	Guardarraya	146	14.89	7.32	29.79	3.18	23.29	19.23	80.77	61.54	0.0	0.6130	Bajo
San Simón de Guerrero	0015	El Jocoyol Cuentla (Jocoyoles)	121	15.79	2.63	31.58	3.48	12.40	23.08	65.38	19.23	0.0	0.5099	Bajo
San Simón de Guerrero	0024	El Mango Cuentla (El Mango)	195	13.16	11.59	29.82	3.69	27.18	7.69	79.49	33.33	2.5	0.4960	Bajo
San Simón de Guerrero	0029	El Momustle	54	22.81	15.15	33.33	3.11	14.89	10.53	52.63	0.00	0.0	0.3985	Bajo
San Simón de Guerrero	0034	Barrio la Fragua	87	10.91	13.04	43.64	2.61	25.29	9.52	38.10	47.62	13.8	0.1898	Medio
San Simón de Guerrero	0027	Barrio San Pedro (El Escinal)	319	13.96	12.99	33.78	3.44	23.20	12.50	25.00	2.50	6.8	0.0754	Medio
San Simón de Guerrero	0009	San Diego Cuentla (Llano Grande)	799	14.81	15.13	29.62	3.28	21.15	10.47	28.74	16.28	0.4	0.0338	Medio
San Simón de Guerrero	0010	San Gabriel Cuentla	596	12.12	12.68	26.45	3.00	18.29	7.44	43.80	28.93	16.0	0.0262	Medio
San Simón de Guerrero	0003	Barrio Santa Cruz	60	11.76	13.64	29.41	3.64	13.33	0.00	26.67	6.67	5.3	-0.0645	Medio
San Simón de Guerrero	0013	Los Berros Cuentla	168	13.89	18.75	25.93	3.26	17.86	5.13	28.21	5.13	12.2	-0.0658	Medio
San Simón de Guerrero	0012	Tlilpac Cuentla (Tlilpac)	93	10.00	3.13	30.00	3.17	19.19	19.05	33.33	14.29	0.0	-0.0908	Medio
San Simón de Guerrero	0026	Barrio San José (Barrio Tecolote)	579	14.36	11.86	32.25	3.02	17.27	5.06	18.99	4.43	4.9	-0.1817	Medio
San Simón de Guerrero	0006	Mina de Agua	156	8.25	19.15	29.90	3.35	44.87	14.29	17.14	5.71	14.0	-0.1991	Medio
San Simón de Guerrero	0005	Estancia Vieja (San José la Estancia)	543	12.50	16.78	30.43	3.08	21.92	5.15	8.82	2.94	14.5	-0.2597	Medio
San Simón de Guerrero	0033	Barrio de Cruz Verde	87	6.90	14.81	27.59	2.67	21.03	13.34	13.04	0.00	6.5	-0.5587	Medio
San Simón de Guerrero	0004	La Cumbre	115	7.59	7.41	18.99	3.46	38.26	0.00	13.04	0.00	0.0	-0.7273	Medio
San Simón de Guerrero	0013	San Pedro El Chico	28	35.00	12.50	70.00	3.08	10.71	42.86	71.43	85.71	0.0	2.2046	Muy bajo
Santo Tomás	0034	Potrero de Abajo (Granadillo)	18	18.18	33.33	54.55	7.00	0.00	0.00	66.67	33.33	0.0	2.1951	Muy bajo
Santo Tomás	0004	La Laguna	25	37.50	44.44	56.25	4.63	20.00	20.00	20.00	20.00	0.0	1.8458	Muy bajo
Santo Tomás	0031	El Ahono	31	26.32	36.36	47.37	3.09	12.90	42.86	71.43	85.71	0.0	1.8142	Muy bajo
Santo Tomás	0030	El Aguacate	22	11.76	75.00	58.82	3.55	18.18	16.67	50.00	16.67	0.0	1.3758	Muy bajo
Santo Tomás	0008	Ojo de Agua	230	13.07	13.64	53.59	3.91	14.17	48.00	54.00	16.00	0.0	1.2363	Muy bajo
Santo Tomás	0006	Potrero de Abajo (Colonia Guadalupe)	75	26.00	38.10	36.00	3.42	5.33	0.00	85.71	28.57	0.0	1.1328	Bajo
Santo Tomás	0029	El Salitre Bramador	82	10.71	42.86	46.43	3.93	13.41	19.05	76.19	4.76	0.0	1.1305	Bajo
Santo Tomás	0024	El Jocoyol (San José El Jocoyol)	114	13.04	47.06	44.93	3.76	7.02	35.00	35.00	5.00	2.9	1.0702	Bajo
Santo Tomás	0002	San José Barbechos (Los Barbechos)	93	14.55	9.09	40.00	4.55	7.53	11.76	35.29	100.00	0.0	1.0244	Bajo
Santo Tomás	0017	Poblado de Santo Tomás (El Puerto San Isidro)	149	17.48	17.95	47.57	3.42	10.74	30.56	30.56	69.44	2.0	1.0162	Bajo
Santo Tomás	0019	Pueblo Viejo	93	20.69	7.41	39.66	3.83	19.35	16.53	63.16	31.58	12.1	0.8368	Bajo
Santo Tomás	0012	San Miguel Sandemialma	133	23.75	13.16	45.00	4.13	22.56	9.09	48.48	0.00	0.0	0.8336	Bajo
Santo Tomás	0021	El Llano	43	8.33	17.65	25.00	4.25	0.00	20.00	60.00	60.00	0.0	0.7372	Bajo
Santo Tomás	0014	San Pedro El Grande	65	19.23	0.00	25.00	3.95	4.62	7.69	30.77	92.31	0.0	0.5152	Bajo
Santo Tomás	0011	Salitre Terreros	359	21.37	21.59	35.89	3.38	15.60	3.70	13.58	34.57	2.8	0.3371	Bajo
Santo Tomás	0005	El Ocotal	81	10.17	5.88	28.81	3.21	12.35	28.57	52.38	23.81	0.0	0.2531	Bajo
Santo Tomás	0023	Las Canoas	164	15.18	20.45	38.39	3.48	14.02	12.82	12.82	7.69	0.0	0.2206	Bajo
Santo Tomás	0010	Salitre de la Cal (El Zapote)	156	19.09	10.81	33.64	2.98	37.18	10.00	43.33	10.00	2.1	-0.1037	Medio
Santo Tomás	0003	Ciénegueilas	32	8.70	71.43	26.09	2.45	21.88	12.50	25.00	12.50	0.0	-0.0948	Medio
Santo Tomás	0041	El Plan	60	12.50	20.00	35.00	3.37	25.00	20.00	13.33	0.00	3.8	-0.0745	Medio
Santo Tomás	0018	Taculapan	276	14.14	24.59	27.75	2.64	16.30	13.46	48.08	0.00	8.3	-0.0533	Medio
Santo Tomás	0009	Rincón Grande	81	18.00	10.71	30.00	3.63	2.47	4.17	8.33	4.17	4.0	-0.0185	Medio
Santo Tomás	0007	Potrero de Arriba (La Ceiba)	103	4.48	14.81	41.79	3.55	13.59	12.50	12.50	4.17	2.8	-0.0374	Medio
Santo Tomás	0037	El Pedregal	24	8.33	12.50	16.67	3.50	20.83	0.00	80.00	0.00	0.0	-0.1124	Medio
Santo Tomás	0015	San Pedro Ixtapantongo (Ixtapantongo)	335	10.05	10.00	28.31	3.22	11.64	6.10	9.76	58.54	5.0	-0.1186	Medio
Santo Tomás	0039	Los Nogales	239	12.74	14.55	42.04	2.74	30.13	1.79	23.21	12.50	7.1	-0.1327	Medio
Santo Tomás	0040	El Aguacate	52	5.41	18.18	29.73	2.58	28.85	23.08	38.46	23.08	0.0	-0.1679	Medio
Santo Tomás	0016	Santa Bárbara	223	10.67	7.02	28.67	3.07	11.21	5.56	29.63	24.07	0.0	-0.1938	Medio
Santo Tomás	0020	Rincón Vivero (El Maracará)	426	10.84	15.38	26.57	3.48	20.89	1.82	1.82	11.82	15.9	-0.3033	Medio
Santo Tomás	0036	El Sifón	622	9.16	14.20	32.36	3.10	5.14	4.29	5.71	10.00	1.6	-0.3145	Medio
Santo Tomás	0038	Rincón Chico	545	13.59	24.09	31.79	2.54	29.54	7.91	7.91	9.35	4.2	-0.3222	Medio
Santo Tomás	0036	Las Fincas	668	10.07	10.95	25.06	3.04	12.72	3.29	4.61	0.66	3.2	-0.5487	Medio
Santo Tomás	0043	Loma Bonita	2,091	7.24	13.98	22.49	3.01	11.14	1.01	1.21	0.81	4.0	-0.6851	Medio
Santo Tomás	0020	Santa Cruz (Ejido de Palos Altos)	198	11.19	28.00	33.58	2.84	26.26	7.69	72.08	13.46	2.1	-0.2617	Bajo
Soyaniquilpan de Juárez	0005	Ignacio Zaragoza (Zaragoza)	315	10.72	16.94	35.67	2.64	19.75	3.76	76.88	30.11	7.7	0.2428	Bajo
Soyaniquilpan de Juárez	0012	San Juan del Cuervo (El Cuervo)	203	13.38	6.38	28.87	2.68	16.26	5.56	68.52	9.26	7.1	-0.0141	Medio
Soyaniquilpan de Juárez	0010	Vistahermosa (Vista Hermosa)	229	9.46	17.19	35.81	3.07	18.78	3.57	41.07	7.14	4.8	-0.0278	Medio
Soyaniquilpan de Juárez	0029	Quinta Manzana de San José Deguedo	161	8.87	18.52	33.87	2.18	18.63	0.00	62.50	6.25	1.6	-0.2306	Medio
Soyaniquilpan de Juárez	0003	El Divisadero Fresno (El Divisadero)	1,059	8.11	7.60	28.65	2.63	19.36	2.58	69.00	5.54	1.9	-0.2371	Medio
Soyaniquilpan de Juárez	0009	San Juan Daxthi	1,089	7.21	11.11	30.72	2.71	26.81	5.65	48.50	6.64	3.2	-0.3067	Medio
Soyaniquilpan de Juárez	0004	La Goleta	304	5.33	12.31	26.22	2.86	27.63	1.32	52.63	9.21	2.6	-0.3894	Medio
Soyaniquilpan de Juárez	0002	El Divisadero de Zapata	520	5.56	21.88	19.75	2.61	32.88	1.90	58.10	13.33	1.1	-0.4428	Medio
Soyaniquilpan de Juárez	0017	San Isidro (Colonia San Isidro)	306	7.14	9.30	20.41	2.09	24.51	1.54	80.00	3.08	10.7	-0.4813	Medio
Soyaniquilpan de Juárez	0018	San José Deguedo	799	4.95	10.11	30.04	2.91	25.53	1.79	26.01	8.52	3.0	-0.5238	Medio
Soyaniquilpan de Juárez	0013	Gavilero de Santa Ana	141	8.65	13.79	23.08	2.29	33.33	0.00	45.71	8.57	0.0	-0.6213	Medio
Soyaniquilpan de Juárez	0030	Tercera Manzana de San Juan del Cuervo	79	2.04	3.70	18.37	3.03	25.32	5.00	45.00	5.00	5.9	-0.6513	Medio
Soyaniquilpan de Juárez	0007	San Agustín Buenavista	1,271	4.52	6.82	17.64	2.59	19.91	2.63	43.57	8.48	0.8	-0.7218	Medio
Soyaniquilpan de Juárez	0075	Aguacatitlán	74	64.00	14.29	76.00	3.91	24.32	15.00	100.00	15.00	0.0	2.8550	Muy bajo
Soyaniquilpan de Juárez	0006	Capulatengo	43	46.15	66.67	58.97	3.58	4.65	20.00	100.00	53.33	0.0	2.8166	Muy bajo
Sultepec	0073	El Salitre	50	28.00	36.46	48.00	6.08	20.00	25.00	62.50	100.00	46.2	2.7329	Muy bajo
Sultepec	0068	Ejido la Virgen	45	29.73	14.29	64.86	3.33	20.00	81.25	75.00	93.75	0.0	2.5314	Muy bajo
Sultepec	0027	San Hipólito Zacatales	41	50.00	0.00	63.16	4.45	21.95	13.33	66.67	86.67	0.0	2.3482	Muy bajo
Sultepec	0043	Manial de Guadalupe de Abajo	98	45.90	10.71	57.38	4.06	19.39	20.83	75.00	41.67	0.0	2.0951	Muy bajo
Sultepec	0074	La Enramada	59	30.00	17.39	63.33	4.06	8.47	27.27	36.36	100.00	38.5	2.0860	Muy bajo
Sultepec	0018	Mextlepec	583	48.60	21.88	57.26	4.56	22.30	18.97	41.38	18.10	0.0	2.0377	Muy bajo
Sultepec	0057	Filo de los Amates	41	52.94	20.00	64.71	2.95	0.00	7.14	71.43	35.71	0.0	2.0337	Muy bajo
Sultepec	0053	Cajón del Estribo	36	25.00	5.56	62.50	3.80	8.33	16.67	100.00	66.67	50.0	2.0041	Muy bajo
Sultepec	0076	Barrio la Laguna	200	30.71	46.30	56.69	3.39	36.50	17.07	80.49	75.61	9.7	1.9383	Muy bajo
Sultepec	0077	Corral Viejo	36	30.77	37.50	57.69	2.75	11.11	11.11	100.00	100.00	0.0	1.9340	Muy bajo
Sultepec	0061	Nacalepec	69	34.04	18.75	72.34	3.81	31.88	11.11	50.00	55.56	40.0	1.9125	Muy bajo
Sultepec	0041	Xochitla	116	33.33	18.42	47.22	3.66	18.10	9.52	100.00	100.00	0.0	1.8609	Muy bajo
Sultepec	0011	Segunda Manzana de Cuatro Cruces	161	36.17	13.79	56.38	3.30	16.77	12.50	80.00	100.00	0.0	1.8296	Muy bajo
Sultepec	0008	Cojaltitla	94	45.31	36.00	53.13	2.56	30.85	15.79	89.47	36.84	0.0	1.7717	Muy bajo
Sultepec	0037	Tehuilotepec	213	22.94	19.54	54.13	3.47	27.23	33.33	87.18	84.62	2.3	1.7458	Muy bajo
Sultepec	0056	Los Epazotes	133	33.78	30.77	52.70	3.38	10.53	11.11	62.96	77.78	3.0	1.6953	Muy bajo
Sultepec	0047	El Potrero (Potrero de Guadalupe)	211	22.40	34.29	55.20	3.40	19.43	29.17	68.75	68.75	10.2	1.6848	Muy bajo
Sultepec	0063	El Salitre	64	26.67	12.50	42.22	3.71	15.63	22.22	94.44	100.00	0.0	1.6755	Muy bajo
Sultepec	0015	Laguna Verde	357	33.01	27.41	59.71	3.09	36.69	21.62	40.54	91.89	20.0	1.6392	Muy bajo
Sultepec	0004	El Calvario	439	35.71	15.69	62.78	3.30	26.20	46.43	35.71	8.04	0.0	1.5710	Muy bajo
Sultepec	0017	Metlatlepec	498	35.87	15.89	52.38	4.10	9.24	8.40	66.41	8.40	0.0	1.5104	Muy bajo
Sultepec	0080	San Miguel Terrero	288	30.97	28.97	53.55	3.76	18.32	17.86	55.36	28.57	0.0	1.5086	Muy bajo

Municipio	Número de localidad	Nombre de la localidad	Población	Porcentaje de población mayor de 15 años analfabeta	Porcentaje de población de 3 a 14 años que no asiste a la escuela	Porcentaje de población de 15 años o más sin primaria completa	Promedio de hijos nacidos vivos	Porcentaje de la población sin derecho habiendo a servicios de salud	Porcentaje de viviendas particulares habitadas con piso de tierra	Porcentaje de viviendas particulares habitadas que no disponen de drenaje	Porcentaje de viviendas particulares habitadas que no disponen de agua entubada	Porcentaje de población de 12 años o más desocupada	Índice de Desarrollo Social y Humano	Grado de Desarrollo Social y Humano
Sultepec	0082	Cruz de Cedro				52.14	3.00	5.70	13.95	67.44	97.67	0.0	1.5051	Muy bajo
Sultepec	0038	Tenangudio de las Peñas	193	29.91	15.87	51.24	3.37	31.04	37.23	79.79	15.96	0.0	1.5006	Muy bajo
Sultepec	0021	Potzontepec	393	28.50	27.08	60.06	4.79	16.40	33.81	28.78	4.32	4.2	1.5535	Muy bajo
Sultepec	0059	El Huizache	561	38.14	0.35	55.22	3.72	21.76	29.79	68.09	22.40	0.0	1.4783	Muy bajo
Sultepec	0069	Aserradero Viejo	216	33.68	19.72	37.50	4.25	5.88	25.00	75.00	100.00	0.0	1.4467	Muy bajo
Sultepec	0085	Rincón de Ocontlán	68	27.50	4.17	45.57	3.50	18.18	33.33	37.50	58.33	0.0	1.3625	Muy bajo
Sultepec	0050	Santa Anita	121	27.85	14.29	50.00	5.52	13.58	6.10	46.34	67.07	0.0	1.3689	Muy bajo
Sultepec	0070	Ejido de Sultepequito	383	32.63	26.50	47.79	3.30	12.68	4.76	59.52	69.05	0.0	1.3411	Muy bajo
Sultepec	0031	San Nicolás del Cobre (San Nicolás)	240	30.88	25.93	46.34	2.77	3.28	10.71	92.86	100.00	0.0	1.3262	Muy bajo
Sultepec	0003	Atzumba	122	23.17	18.18	48.46	4.32	19.62	18.26	33.91	10.43	5.0	1.2602	Muy bajo
Sultepec	0028	San Isidro Xochilla	520	34.17	9.85	42.25	3.56	29.35	13.52	68.21	77.46	0.0	1.2192	Muy bajo
Sultepec	0036	Sultepequito	828	23.34	20.00	47.93	3.62	22.69	6.23	46.56	53.44	1.4	1.2069	Muy bajo
Sultepec	0092	San José El Potrero	1,569	30.37	25.55	44.27	2.97	18.46	14.29	61.22	100.00	46.4	1.2047	Muy bajo
Sultepec	0033	Santa Cruz (Santa Cruz Texcalapa)	195	19.85	21.15	59.44	3.42	12.34	11.58	41.89	58.32	0.0	1.1935	Muy bajo
Sultepec	0079	Puerto Frío	2,448	24.42	30.43	41.51	2.75	4.00	21.72	73.91	30.43	0.0	1.1757	Muy bajo
Sultepec	0029	San Miguelito	100	18.87	23.53	54.55	3.17	18.33	19.05	59.52	2.38	0.0	1.1681	Muy bajo
Sultepec	0060	Las Joyas	180	28.18	16.39	50.00	5.39	24.00	14.29	42.86	57.14	0.0	1.1664	Muy bajo
Sultepec	0048	Salayatla	25	7.14	20.00	53.70	3.47	0.00	4.76	28.57	9.52	19.7	1.1629	Muy bajo
Sultepec	0024	El Rincón del Cristo (Rinconada del Cristo)	74	38.89	6.25	54.26	2.99	6.71	8.96	50.75	44.13	0.0	1.1525	Muy bajo
Sultepec	0067	La Troja Vieja	283	22.87	20.70	38.04	3.21	7.38	37.50	28.13	84.38	0.0	1.1311	Bajo
Sultepec	0032	San Pedro Huayabualco	149	22.83	25.49	45.89	3.53	19.79	13.76	52.91	28.57	0.0	1.0630	Bajo
Sultepec	0064	San Lucas	869	28.66	18.24	33.33	3.25	16.30	3.13	65.63	100.00	21.4	1.0134	Bajo
Sultepec	0083	Manzanillos	184	20.72	24.19	42.86	3.47	13.16	0.00	66.67	88.89	0.0	0.9957	Bajo
Sultepec	0034	Santo Tomás de las Flores (Santo Tomás)	84	16.33	12.12	48.41	4.14	11.52	3.36	28.57	26.05	6.7	0.9827	Bajo
Sultepec	0016	Madal de Guadalupe de Arriba	512	20.76	25.16	37.73	3.11	14.43	8.99	52.81	11.24	1.0	0.8636	Bajo
Sultepec	0010	El Cristo	395	21.19	23.73	45.97	3.11	6.56	0.00	26.67	40.00	0.0	0.7485	Bajo
Sultepec	0045	El Momoztle	61	20.65	22.22	47.62	3.09	10.19	0.00	52.50	52.50	0.0	0.7859	Bajo
Sultepec	0009	Coquillo	198	18.11	17.19	51.97	3.16	20.26	5.63	42.25	25.35	0.0	0.7235	Bajo
Sultepec	0039	Trojes	306	27.54	19.15	43.00	3.47	17.87	15.71	27.14	97.14	31.8	0.7531	Bajo
Sultepec	0035	El Teamate	319	20.83	10.69	36.46	3.07	21.39	15.91	68.18	13.64	1.9	0.6964	Bajo
Sultepec	0044	Las Mesas	173	18.80	19.15	41.03	3.17	15.12	17.24	37.93	98.55	10.0	0.6811	Bajo
Sultepec	0049	El Ranchito	136	19.05	14.63	29.76	3.02	22.18	13.56	38.98	0.00	0.0	0.6672	Bajo
Sultepec	0014	Laguna Seca	266	25.00	13.74	48.57	3.29	4.95	4.42	83.19	0.00	0.0	0.6177	Bajo
Sultepec	0025	Rancho Salinas	430	20.57	15.97	30.50	3.49	11.73	10.53	47.37	15.79	3.6	0.6104	Bajo
Sultepec	0062	El Naranjo	162	23.33	6.13	48.33	2.70	21.59	27.27	27.27	22.73	0.0	0.5491	Bajo
Sultepec	0054	La Ciénega	141	14.46	25.52	27.71	2.89	2.60	0.00	33.33	66.67	0.0	0.5478	Bajo
Sultepec	0022	Puentecillas	69	18.18	31.25	34.09	3.19	30.35	8.11	36.04	98.27	4.0	0.5334	Bajo
Sultepec	0013	Jalpan (Jalpa)	491	18.51	14.50	37.91	3.02	14.02	6.98	55.81	22.09	1.1	0.5171	Bajo
Sultepec	0084	Puente Mocho	786	19.28	20.00	34.96	3.07	18.07	7.69	23.08	100.00	0.0	0.5127	Bajo
Sultepec	0065	San Martín	161	22.22	17.39	28.89	2.85	8.99	11.11	42.56	44.44	0.0	0.5052	Bajo
Sultepec	0072	Rincón de los Aguilares	189	14.42	14.08	30.77	4.15	12.36	14.71	25.29	5.88	0.0	0.4722	Bajo
Sultepec	0002	La Albarrada	178	20.19	14.29	37.50	3.53	16.27	5.66	33.33	75.00	35.9	0.4267	Bajo
Sultepec	0007	La Ciénega	131	9.36	18.18	26.58	3.80	16.71	1.59	38.51	98.41	3.7	0.3731	Bajo
Sultepec	0051	San Francisco de Asís	252	9.94	16.18	26.32	3.71	15.11	3.57	57.14	3.57	3.0	0.3423	Bajo
Sultepec	0040	La Unión	139	18.39	9.20	40.23	3.20	6.21	2.04	14.29	51.02	4.7	0.3172	Bajo
Sultepec	0055	Cuatro Cruces	161	18.22	23.81	39.64	3.12	17.20	13.16	47.26	97.37	12.1	0.3027	Bajo
Sultepec	0030	San Miguel Tlacamulaya	186	11.45	11.36	22.86	2.71	30.30	5.21	14.58	51.04	1.4	0.2517	Bajo
Sultepec	0019	Las Peñas	406	20.31	17.07	36.02	3.14	7.50	6.67	45.67	28.00	1.0	0.2420	Bajo
Sultepec	0020	Pepechuca	143	18.63	21.21	38.24	2.38	5.56	15.79	26.32	42.11	4.4	0.2043	Bajo
Sultepec	0071	El Picacho	72	10.71	16.67	23.93	3.13	11.67	0.00	19.05	95.24	14.3	0.1618	Muy bajo
Sultepec	0081	Cuapapila	117	11.68	14.29	28.99	3.21	1.54	7.14	35.71	0.00	0.0	0.0247	Muy bajo
Sultepec	0078	El Puerto del Teamate (Pueblo de las Majadas)	69	9.52	20.00	33.33	3.30	24.71	0.00	17.39	0.00	0.0	0.0588	Muy bajo
Sultepec	0023	Hacienda de Real de Abajo (Santa Lucía)	89	25.00	6.67	48.53	2.61	25.00	9.38	9.38	59.38	9.7	0.0267	Muy bajo
Sultepec	0012	Diego Sánchez	128	10.31	18.18	34.07	3.00	12.27	7.69	17.69	26.92	7.3	0.0273	Muy bajo
Sultepec	0005	Capula	540	9.67	19.59	33.79	2.91	10.76	6.25	1.38	98.25	7.5	0.5864	Muy bajo
Tecamac	0109	Ejido San Pablo Ixcalco	1,032	5.89	6.40	18.45	2.46	90.91	66.67	33.33	100.00	0.0	2.4632	Muy bajo
Tecamac	0095	Ejido San Andrés Ozumbilla	11	33.42	0.00	66.67	5.67	73.33	25.00	75.00	75.00	0.0	1.0026	Muy bajo
Tecamac	0091	El Chivo (Relleno Sanitario Municipal)	15	19.67	33.33	41.67	5.26	51.61	42.86	71.43	100.00	0.0	0.8137	Bajo
Tecamac	0102	Rancho de los Olivos (Rancho de las Cruces)	31	4.55	25.00	24.78	2.00	44.44	0.00	100.00	100.00	0.0	0.8177	Bajo
Tecamac	0114	Colonia Tezontla	18	0.00	16.67	11.11	4.00	52.35	15.45	68.05	29.68	6.6	0.1647	Muy bajo
Tecamac	0122	Ranchita Divina Providencia	511	8.87	24.18	27.52	2.30	25.00	14.28	100.00	100.00	0.0	0.1054	Muy bajo
Tecamac	0112	El Tanque	32	0.00	9.09	28.32	2.20	73.24	37.50	78.75	75.00	3.7	0.0823	Muy bajo
Tecamac	0111	San Simón	71	8.70	20.00	30.43	2.67	55.56	6.25	87.50	25.00	3.7	0.0106	Muy bajo
Tecamac	0096	Ejido San Miguel	21	6.90	42.88	22.41	2.35	65.67	18.18	18.18	100.00	0.0	-0.0627	Muy bajo
Tecamac	0081	San Andrés	48	2.33	53.85	10.00	3.24	45.16	0.00	0.00	100.00	0.0	-0.2700	Muy bajo
Tecamac	0121	San Pedro (El Terremoto)	93	8.47	37.50	20.63	2.77	56.66	25.00	0.00	100.00	17.1	-0.3004	Muy bajo
Tecamac	0112	Santo Domingo	309	8.10	22.58	25.51	2.16	78.79	1.00	62.55	52.50	14.0	-0.3068	Muy bajo
Tecamac	0101	Colonia Nuevo México	33	5.00	16.67	25.09	2.50	49.05	14.52	4.84	54.84	2.1	-0.5543	Muy bajo
Tecamac	0080	Colonia San Isidro Cilalpualli	263	4.44	14.93	23.23	2.48	55.79	4.71	5.71	80.00	7.5	-0.7010	Muy bajo
Tepitzico	0587	Rincón Chiquito	312	3.98	14.61	24.38	2.40	6.25	7.14	100.00	100.00	1.4	3.0029	Muy bajo
Tepitzico	0354	La Cuitacora	32	33.33	44.44	41.11	5.00	50.00	25.00	75.00	100.00	0.0	3.1750	Muy bajo
Tepitzico	0012	Antimonio Pantoja	10	88.89	0.00	88.89	1.83	22.34	33.00	92.50	100.00	0.0	4.7000	Muy bajo
Tepitzico	0493	Paso de la Parota	94	46.00	24.24	0.00	3.48	8.70	0.00	100.00	100.00	1.5	2.5957	Muy bajo
Tepitzico	0173	Tinedos	23	50.00	25.00	71.42	3.64	44.64	16.46	76.92	88.46	0.1	2.5325	Muy bajo
Tepitzico	0545	El Cupre de Pantoja	117	35.62	34.48	57.53	4.48	4.92	2.27	77.73	100.00	0.0	2.5667	Muy bajo
Tepitzico	0573	El Puente (El Sauz)	61	39.52	33.33	50.16	4.00	27.55	10.00	95.00	100.00	0.0	2.4035	Muy bajo
Tepitzico	0160	San Mateo (San Mateo Ixtapan)	98	23.44	32.14	50.00	3.84	31.82	13.00	60.00	100.00	2.2	2.2395	Muy bajo
Tepitzico	0360	La Guitarra	132	31.42	23.91	45.57	5.74	31.44	2.32	78.95	100.00	2.5	2.2313	Muy bajo
Tepitzico	0515	Anfonio de San Lucas del Maíz	111	31.03	33.33	67.24	3.64	24.32	12.33	83.25	100.00	0.0	2.1165	Muy bajo
Tepitzico	0491	Ciudadela del Molino	37	25.00	41.67	54.77	4.00	19.35	12.50	25.00	100.00	0.0	2.1498	Muy bajo
Tepitzico	0221	Ilamos	57	38.84	18.75	71.65	4.75	25.77	20.17	58.82	64.71	0.0	2.1576	Muy bajo
Tepitzico	0274	Los Nopales	163	42.88	26.32	61.54	3.72	16.87	10.67	72.00	77.78	0.0	2.1239	Muy bajo
Tepitzico	0392	El Naranjo Grande	83	24.49	40.00	53.06	4.96	12.50	7.70	22.73	100.00	0.0	2.0826	Muy bajo
Tepitzico	0466	Fundadora de San Lucas del Maíz	24	47.03	0.00	64.71	5.03	27.27	41.98	70.71	100.00	0.0	2.0995	Muy bajo
Tepitzico	0494	La Cofradía (Los Mangos)	252	31.03	23.74	52.38	3.26	18.18	24.57	71.43	85.71	2.7	2.0550	Muy bajo
Tepitzico	0004	El Aguacate de Monte de Dios	22	42.88	25.00	64.26	2.70	35.55	14.81	65.85	97.56	0.0	2.0490	Muy bajo
Tepitzico	0590	El Salitre Segunda Sección	157	32.00	30.30	51.24	4.39	12.71	21.74	86.96	65.22	0.0	2.0428	Muy bajo
Tepitzico	0509	Panzán Morado	119	28.13	19.67	51.56	4.45	52.71	27.50	80.21	93.40	19.8	1.9763	Muy bajo
Tepitzico	0490	Plan de Maguey	129	27.03	28.57	48.76	4.24	43.90	11.40	88.85	100.00	0.0	1.9577	Muy bajo
Tepitzico	0455	Agua Negra	41	14.87	22.22	20.63	3.27	16.81	3.70	80.00	100.00	0.0	1.9334	Muy bajo
Tepitzico	0164	Sauz de San Lucas (El Sauz)	113	26.47	24.32	51.47	3.43	16.34	29.10	63.10	100.00	0.0	1.9318	Muy bajo
Tepitzico	0192	Llano Grande (Llano Grande de San Lucas)	696	28.44	19.62	50.77	3.26	13.47	11.12	93.62	97.81	6.1	1.9197	Muy bajo
Tepitzico	0496	La Calera	490	21.48	9.05	43.32	3.16	31.25	0.00	0.00	80.00	0.0	1.9179	Muy bajo
Tepitzico	0313	San Francisco	18	28.57	100.00	50.00	4.44	21.48	0.00	70.00	80.00	0.0	1.9154	Muy bajo
Tepitzico	0094	La Mesa	135	41.12	25.00	58.82	2.71	13.33	0.00	45.45	0.00	0.0	1.9115	Muy bajo
Tepitzico	0591	Cerro del Mango del Sauz Ocotepec	45	44.12	0.00	64.77	4.05	33.33	0.00	100.00	66.67	0.0	1.9094	Muy bajo
Tepitzico	0128	Potrero Grande	153	18.26	26.32	57.72	3.09	40.43	11.45	27.27	100.00	0.0	1.8997	Muy bajo
Tepitzico	0089	El Mamey de San Lucas	56	27.27	41.18	54.55	3.26	13.69	18.55	70.83	100.00	0.0	1.8906	Muy bajo
Tepitzico	0412	Los Pinzanes (La Pinzanera)	326	28.57	13.89	55.71	2.74	40.74	14.29	42.86	100.00	14.3	1.8902	Muy bajo
Tepitzico	0398	Paredes Prietas	27	36.84	16.67	47.37	4.25	7.09	5.33	33.33	66.67	0.0	1.8877	Muy bajo
Tepitzico	0097	Monte de Dios	17	33.33	0.00	83.33	2.67	14.34	1.32	44.83	100.00	0.0	1.8736	Muy bajo
Tepitzico	0047	El Cirian de la Laguna (El Cirian)	286	27.56	19.63	48.72	3.99	17.48	21.78	53.59	100.00	0.0	1.8725	Muy bajo
Tepitzico	0127	El Potrero de Ixtapan (El Potrero)	389	27.12	16.80	49.59	3.45	17.35	27.27	66.67	93.94	0.0	1.8523	Muy bajo
Tepitzico	0011	Las Anonas	170	27.37	17.54	47.37	3.68	21.27	4.17	10.26	95.94	4.0	1.8510	Muy bajo
Tepitzico	0433	Salto Grande	339	34.53	21.78	59.64	4.64	60.00	25.00	50.00	100.00	0.0	1.8407	Muy bajo
Tepitzico	0030	Campanario de Ixtapan (El Campanario)	25	14.29	42.45	50.00	4.20	21.99	20.00	80.87	100.00	6.5	1.8315	Muy bajo
Tepitzico	0528	El Ocote	282	25.69	18.52	51.39	3.62	20.90	21.53	47.06	64.71	0.0	1.8288	Muy bajo
Tepitzico	0015	Arballo	97	37.74	17.95	56.60	3.44	25.37	29.28	60.61	85.90	0.0	1.8227	Muy bajo
Tepitzico	0547	Colonia Benito Juárez (Lázaro Cárdenas del Río)	521	23.17	22.12	53.23	3.73	18.55	14.74	8.01	2.97	3.2	1.8176	Muy bajo
Tepitzico	0064	Cuevillas	428	44.62	22.94	65.00	3.55	15.38	25.00	75.00	100.00	0.0	1.8093	Muy bajo
Tepitzico	0031	La Canada	52	26.47	17.65	55.88	2.96	25.62	7.47	29.63	100.00	0.0	1.8026	Muy bajo
Tepitzico	0339	El Carmen de Ixtapan	109	31.43	8.82	52.86	4.79	21.10	4.76	42.86	100.00	0.0	1.7950	Muy bajo
Tepitzico	0133	Puerto del Aire	82	33.33	26.32	53.70	3.02	11.62	11.11	21.70	100.00	27.5	1.7812	Muy bajo
Tepitzico	0125	El Plataral (El Plataral de San Lucas)	613	27.94	28.81	50.00	3.90	23.82	20.83	41.38	100.00	2.3	1.7742	Muy bajo
Tepitzico	0149	Río de Aguaguja (Aguaguja)	445	25.00	14.40	52.57	3.71	1.67	9.12	81.13	100.00	1.2	1.7646	Muy bajo
Tepitzico	0114	Paso del Coyoyabal (El Paso)	307	21.30	12.84	45.56	3.22	44.52	16.4	22.45	14.29	0.0	1.7481	Muy bajo
Tepitzico	0560	Antimonio	156	36.79	7.69	60.98	4.82	25.77	25.47	55.00	100.00	0.0	1.7377	Muy bajo
Tepitzico	0569	Rincón El Sauz Ocotepec	122	23.33	26.92	50.00	2.57	17.24	19.35	93.55	83.87	0.0	1.7302	Muy bajo
Tepitzico	0057	Cuadrilla de los Martínez (Los Martínez)	145	14.29	17.02	42.86	4.15	19.50	38.46	74.73	100.00	0.0	1.7245	Muy bajo
Tepitzico	0239	Barrio Prieto	457	21.26	12.65	35.83	3.50	43.98	8.70	26.09	69.57	0.0	1.7[illegible]	Muy bajo
Tepitzico			191	32.31	22.92	60.77	4.01							

Municipio	Número de localidad	Nombre de la localidad	Población	Porcentaje de población mayor de 15 años analfabeta	Porcentaje de población de 3 a 15 años que no asiste a la escuela	Porcentaje de población de 15 años o más sin primaria completa	Promedio de hijos nacidos vivos	Porcentaje de la población sin derecho habiente a servicios de salud	Porcentaje de viviendas particulares habitadas con piso de tierra	Porcentaje de viviendas particulares habitadas que no disponen de drenaje	Porcentaje de viviendas particulares habitadas que no disponen de agua entubada	Porcentaje de población de 12 años o más desocupada	Indice de Desarrollo Social y Humano	Grado de Desarrollo Social y Humano
Tejupilco	0526	La Laguna de Mazatepec	151	15.79	19.15	38.95	3.86	30.46	42.31	69.23	92.31	4.3	1.1090	Muy bajo
Tejupilco	0427	Rincon de San Gabriel	416	29.91	15.86	43.59	4.24	22.60	24.00	40.00	60.00	0.0	1.3902	Muy bajo
Tejupilco	0141	Rincon del Guayabal	251	33.51	10.53	57.84	3.69	26.29	11.46	22.95	98.36	0.0	1.3885	Muy bajo
Tejupilco	0512	Limon de San Lucas del Maiz	492	24.59	10.56	46.25	3.40	18.29	15.48	73.91	98.91	0.7	1.3525	Muy bajo
Tejupilco	0204	El Sauz Ocotepec (El Sauz)	312	21.71	26.13	48.00	3.18	18.91	21.67	75.00	75.00	0.0	1.3473	Muy bajo
Tejupilco	0485	Piedra Ancha	58	21.88	4.55	43.75	3.50	13.79	9.09	100.00	100.00	0.0	1.3376	Muy bajo
Tejupilco	0593	Jacalitos	86	14.63	22.50	58.54	3.31	29.07	12.50	93.75	68.75	0.0	1.3150	Muy bajo
Tejupilco	0126	Plaza de Gallos	97	23.19	20.83	43.48	4.33	0.00	4.55	96.36	100.00	0.0	1.3135	Muy bajo
Tejupilco	0066	Epazotes	298	33.18	6.85	57.01	4.11	22.15	17.05	35.30	3.85	4.7	1.2605	Muy bajo
Tejupilco	0532	Puerto Madroño	218	22.14	20.55	45.04	2.59	41.28	51.52	57.58	96.97	0.0	1.2526	Muy bajo
Tejupilco	0570	Rinconada de la Labor	211	18.11	15.38	54.33	3.22	31.75	20.51	58.97	100.00	7.0	1.2170	Muy bajo
Tejupilco	0212	Las Animas	68	23.81	8.00	50.00	3.71	7.35	14.29	35.71	100.00	0.0	1.2028	Muy bajo
Tejupilco	0058	Los Melchores de San Lucas (Los Melchores)	441	23.17	18.01	41.46	3.52	20.18	14.67	58.67	100.00	0.0	1.1961	Muy bajo
Tejupilco	0157	San José de la Laguna	788	16.12	23.69	40.29	3.14	17.39	41.51	48.43	98.11	1.3	1.1737	Muy bajo
Tejupilco	0020	Barranca de Ixtapan	292	20.78	23.15	40.91	3.44	14.04	11.32	62.26	100.00	0.0	1.1652	Muy bajo
Tejupilco	0498	La Bolsa	17	27.27	20.00	36.36	2.80	17.65	0.00	100.00	100.00	0.0	1.1650	Muy bajo
Tejupilco	0159	San Lucas del Maiz (San Lucas)	308	17.48	10.53	40.78	2.90	13.31	28.13	84.38	100.00	0.0	1.1523	Muy bajo
Tejupilco	0470	Rancho las Moras (Las Moras)	114	16.67	12.90	41.03	3.27	28.95	37.50	58.33	100.00	9.1	1.1504	Muy bajo
Tejupilco	0332	Los Baños	56	14.81	23.08	25.63	3.07	30.36	50.00	70.00	100.00	0.0	1.1315	Bajo
Tejupilco	0063	Los Cuervos	84	31.82	26.67	54.55	3.79	45.24	14.81	25.93	18.52	0.0	1.1101	Bajo
Tejupilco	0148	Rio Chiquito	12	20.00	0.00	30.00	4.40	16.67	0.00	75.00	100.00	33.3	1.1066	Bajo
Tejupilco	0053	El Corupo	42	32.14	0.00	50.00	5.35	33.33	0.00	27.27	0.00	0.0	1.0694	Bajo
Tejupilco	0434	Santa Maria de las Flores	248	24.48	23.91	44.78	3.44	14.52	4.44	37.78	97.78	0.0	1.0631	Bajo
Tejupilco	0095	Las Mesas de Ixtapan (Las Mesas)	206	25.60	6.85	45.60	3.13	16.83	18.75	46.88	87.50	2.9	1.0507	Bajo
Tejupilco	0523	Cerro de Mazatepec	92	20.75	19.35	43.40	3.17	25.00	35.00	50.00	60.00	0.0	1.0499	Bajo
Tejupilco	0014	Santiago Anizmendi (Anizmendi)	153	21.05	10.00	44.21	4.15	8.50	14.29	17.86	92.86	6.4	1.0410	Bajo
Tejupilco	0205	Suquitila	503	17.95	22.46	45.42	3.43	36.19	11.34	57.73	100.00	0.7	1.0376	Bajo
Tejupilco	0291	Jumiltepec	292	17.42	21.61	43.26	3.59	21.58	17.54	42.11	96.49	0.0	1.0229	Bajo
Tejupilco	0032	Cañadas de San Simón (Cañada de Chivas)	164	19.81	24.49	43.40	3.94	18.29	20.45	47.73	11.36	13.6	1.0004	Bajo
Tejupilco	0169	Tejapan Limones (Tejapan)	142	33.00	17.14	45.00	3.88	26.76	9.38	37.50	6.25	7.3	0.9919	Bajo
Tejupilco	0087	Llano Grande	839	25.15	21.47	50.12	3.65	33.65	12.68	23.94	48.59	10.8	0.9525	Bajo
Tejupilco	0177	El Zapote de Ixtapan (El Zapote)	140	26.60	17.95	53.19	3.90	18.57	11.76	23.53	14.71	0.0	0.9506	Bajo
Tejupilco	0406	Los Peñcones	288	25.86	17.39	37.93	3.34	28.13	11.11	52.38	80.95	2.4	0.9490	Bajo
Tejupilco	0101	San Andrés Ocotepec	1,708	20.55	21.81	39.77	3.06	30.74	33.98	30.74	90.94	1.3	0.8291	Bajo
Tejupilco	0614	Encinos Verdes	222	11.58	35.21	43.07	3.16	49.55	14.63	85.37	65.85	0.0	0.9080	Bajo
Tejupilco	0200	Salitre de San Lucas	238	18.52	14.61	42.22	3.35	24.37	8.70	80.43	58.70	0.0	0.9039	Bajo
Tejupilco	0463	Zapote del Ancón	172	25.69	18.75	45.87	3.27	19.77	5.13	20.51	94.87	7.5	0.8848	Bajo
Tejupilco	0078	La Joya de San Lucas	74	7.32	19.23	39.02	3.21	25.68	23.08	76.92	100.00	0.0	0.8715	Bajo
Tejupilco	0507	Cerro del Chirimoyo	81	23.73	28.57	35.59	2.97	23.46	8.25	50.00	100.00	0.0	0.8692	Bajo
Tejupilco	0580	Las Lomas (Los Depósitos)	2131	26.19	26.32	59.52	3.78	55.40	10.87	15.22	8.70	5.8	0.8550	Bajo
Tejupilco	0544	Rincón de López	1,243	15.64	25.39	42.61	3.25	32.90	37.35	24.90	62.65	12.9	0.8541	Bajo
Tejupilco	0351	La Cabecera (Cabecera de los Arrayanes)	219	31.61	19.64	46.45	3.71	19.63	0.00	33.33	10.42	1.5	0.8430	Bajo
Tejupilco	0530	Las Mesas de los Capires (Las Mesas)	21	18.18	0.00	54.55	4.50	14.29	0.00	0.00	100.00	0.0	0.8399	Bajo
Tejupilco	0152	Salitre de Acamuchitlán (El Salitre)	78	26.00	10.00	40.00	4.52	39.74	5.56	27.78	44.44	5.9	0.8312	Bajo
Tejupilco	0110	Pantoja	854	25.53	19.29	42.42	3.10	28.24	27.93	44.13	17.88	2.0	0.8227	Bajo
Tejupilco	0079	Juluapan (Juloapan)	357	19.17	17.00	52.08	3.78	15.69	12.99	24.68	29.87	1.8	0.8018	Bajo
Tejupilco	0091	Mazatepec	278	19.19	21.43	35.47	3.07	25.90	27.91	46.51	67.44	4.1	0.7988	Bajo
Tejupilco	0301	Puerto de Jalpan (Jalpa)	233	29.19	9.84	50.93	3.94	26.61	14.29	14.29	3.57	1.3	0.7936	Bajo
Tejupilco	0082	La Labor de Zaragoza	914	15.96	20.27	38.90	3.43	21.77	13.90	36.36	95.72	5.8	0.7818	Bajo
Tejupilco	0484	Cerro Alto (Mitpa Vieja)	62	23.26	11.76	32.56	2.23	9.68	15.38	76.92	100.00	0.0	0.7827	Bajo
Tejupilco	0002	Acamuchitlán	177	19.64	16.36	41.07	3.60	14.69	15.00	30.00	37.50	25.0	0.7516	Bajo
Tejupilco	0499	Coahuilotes	27	22.22	14.29	44.44	3.75	22.22	0.00	50.00	33.33	0.0	0.7316	Bajo
Tejupilco	0156	San Gabriel Pantoja	278	22.42	13.48	41.21	3.69	14.75	6.12	32.65	57.14	0.0	0.7306	Bajo
Tejupilco	0048	El Ciruelo	111	24.24	14.63	48.48	3.48	39.64	0.00	20.83	91.67	0.0	0.7300	Bajo
Tejupilco	0367	Las Juntas de Ixtapan	138	31.87	11.43	45.05	3.04	15.94	14.29	25.00	14.29	0.0	0.6708	Bajo
Tejupilco	0592	Fragüita	139	19.15	13.51	39.36	4.37	36.69	12.50	28.13	28.13	0.0	0.6391	Bajo
Tejupilco	0068	La Estancia de Ixtapan	376	20.99	16.19	42.39	2.78	24.73	8.33	32.14	94.05	2.3	0.6077	Bajo
Tejupilco	0059	La Florida (Kilómetro 5)	244	25.50	9.09	40.27	3.15	28.28	10.20	26.53	69.39	0.0	0.5805	Bajo
Tejupilco	0106	La Palma Cuata (La Palma)	30	14.29	25.00	21.43	2.36	0.00	0.00	100.00	100.00	0.0	0.5658	Bajo
Tejupilco	0524	Cerro del Divisadero	64	13.16	13.64	34.21	4.33	21.88	18.18	45.45	0.00	5.6	0.5456	Bajo
Tejupilco	0555	Rincón del Naranjo (La Cabecera)	182	20.87	31.48	46.09	3.33	21.43	8.33	20.83	0.00	9.8	0.5418	Bajo
Tejupilco	0025	Cerro de Cacalotepec (Cacalotepec)	301	11.44	10.81	26.87	3.10	22.59	25.76	56.06	86.36	12.5	0.5314	Bajo
Tejupilco	0143	Lote Prieto	286	18.97	19.44	42.05	3.67	15.73	6.06	28.79	3.03	2.1	0.4514	Bajo
Tejupilco	0022	Bejucos	2,528	26.10	17.65	49.31	3.68	43.71	4.87	4.16	6.16	2.1	0.4384	Bajo
Tejupilco	0254	El Zapote de Acamuchitlán (El Zapote)	156	17.14	10.00	34.29	3.77	14.10	17.14	11.43	25.71	33.3	0.4308	Bajo
Tejupilco	0542	Colonia Mexico Sesenta Y Ocho	18	7.69	0.00	30.77	3.00	44.44	60.00	40.00	60.00	0.0	0.3817	Bajo
Tejupilco	0267	Ocoyapan	383	12.76	19.44	29.59	2.93	22.19	13.92	34.18	100.00	0.0	0.3585	Bajo
Tejupilco	0055	Cuadrilla de Lopez	275	24.86	14.86	41.99	3.43	22.55	1.52	19.70	6.05	0.0	0.3398	Bajo
Tejupilco	0077	Jalpan (Jalpan San Simón)	557	12.60	18.06	31.51	3.10	17.41	15.45	42.28	53.66	1.7	0.3334	Bajo
Tejupilco	0150	Rio Grande	82	15.79	27.78	38.60	3.03	54.88	9.09	27.27	68.18	4.3	0.3331	Bajo
Tejupilco	0554	Santa Rosa Rincón de Jaimes	121	17.39	21.43	37.68	3.05	24.79	9.09	31.82	31.82	2.9	0.3090	Bajo
Tejupilco	0548	El Cuaguilote Ojo de Agua (La Pera)	69	23.26	36.00	46.61	2.76	23.19	0.00	13.33	0.00	0.0	0.2752	Bajo
Tejupilco	0076	San Miguel Ixtapan	1,251	20.07	22.45	39.54	3.08	19.18	10.33	4.80	11.44	13.4	0.2211	Bajo
Tejupilco	0527	El Limón de la Estancia	154	13.73	20.45	44.12	3.05	48.70	5.56	22.22	27.78	10.3	0.1108	Medio
Tejupilco	0543	Juntas de Zacatepec (El Pedregal Segunda Manzana)	641	15.64	11.43	31.52	2.88	22.78	4.55	3.90	37.40	19.1	0.1009	Medio
Tejupilco	0216	Las Juntas	238	14.18	8.33	31.21	3.41	8.82	2.33	44.19	13.95	0.0	0.0951	Medio
Tejupilco	0510	El Rodeo	367	12.50	11.76	32.14	3.04	17.71	2.94	7.35	100.00	6.5	0.0751	Medio
Tejupilco	0540	El Capire (Colonia El Capire)	401	16.30	19.70	31.72	3.17	13.22	11.11	10.00	4.44	9.5	0.0184	Medio
Tejupilco	0008	Almoloya de las Granadas	863	13.92	16.50	28.64	3.35	17.50	4.48	6.73	51.12	6.8	-0.0026	Medio
Tejupilco	0060	Santa Rosa (Las Juntas)	17	22.22	40.00	33.33	3.00	52.94	0.00	0.00	0.00	20.0	-0.0120	Medio
Tejupilco	0115	Paso de Vigas	118	11.49	14.81	37.93	3.73	8.47	0.00	11.11	3.70	0.0	-0.0123	Medio
Tejupilco	0142	Rincón del Carmen	669	9.66	10.18	32.35	2.97	19.28	13.33	10.30	61.21	15.0	-0.0297	Medio
Tejupilco	0171	Tenería (Pueblo Nuevo)	1,376	11.56	12.43	30.40	3.17	19.33	8.71	16.82	45.95	4.3	-0.0435	Medio
Tejupilco	0262	Agua Bendita	49	8.82	15.38	38.24	2.53	12.24	0.00	16.67	83.33	0.0	-0.0698	Medio
Tejupilco	0541	Lomas de Tejupilco	50	13.33	25.00	40.00	2.80	42.00	7.14	0.00	35.71	0.0	-0.1256	Medio
Tejupilco	0270	Cerro Gordo	405	13.83	14.29	31.23	3.05	23.95	2.60	31.17	7.79	5.3	-0.1318	Medio
Tejupilco	0176	Zacatepec	3,128	12.36	18.38	28.87	2.87	23.47	5.72	3.91	64.16	2.8	-0.1593	Medio
Tejupilco	0235	Cuadrilla de Leones	96	16.18	29.17	36.76	2.72	18.75	0.00	8.00	0.00	0.0	-0.1640	Medio
Tejupilco	0336	La Calera	19	14.29	0.00	28.57	3.33	68.42	0.00	20.00	80.00	0.0	-0.2411	Medio
Tejupilco	0564	Colonia Buenavista Primera Sección	664	10.08	23.04	27.20	2.73	22.32	9.37	5.92	26.97	3.8	-0.3315	Medio
Tejupilco	0361	Hacienda de Ixtapan	353	12.39	15.05	23.50	2.98	17.28	6.25	15.00	15.00	3.3	-0.3419	Medio
Tejupilco	0103	Ojo de Agua (Rincon de Ugarte)	216	11.56	15.38	23.81	2.81	29.17	3.85	0.00	50.00	0.0	-0.4611	Medio
Tejupilco	0589	Los Colorines	290	9.71	17.35	27.43	2.75	24.83	1.59	7.94	7.94	1.9	-0.5653	Medio
Tejupilco	0206	Rincón de Jaimes	1,786	11.26	17.58	27.47	2.64	29.28	1.83	0.62	2.09	3.2	-0.6475	Medio
Tejupilco	0147	Rincon de Ugarte	749	8.76	12.89	22.86	2.81	23.63	4.24	2.42	3.64	3.1	-0.7127	Medio
Tejupilco	0015	Rancho San Judas Tadeo	26	25.00	0.00	43.75	3.14	50.00	16.67	0.00	50.00	0.0	-0.2345	Bajo
Temamatla	0016	Rancho Tepancal	77	6.25	34.62	25.00	2.43	32.47	0.00	26.32	94.74	3.8	-0.1634	Medio
Temamatla	0020	Rancho las Garzas	15	0.00	20.00	14.29	3.50	0.00	0.00	0.00	100.00	0.0	-0.3462	Medio
Temamatla	0017	Ampliacion Potrero	22	0.00	20.00	40.00	2.60	31.82	0.00	20.00	20.00	0.0	-0.5323	Medio
Temamatla	0018	Ejido El Tejocote	45	6.25	20.00	21.88	2.71	37.78	10.00	10.00	30.00	5.3	-0.5755	Medio
Temamatla	0028	Tenexcaltitla	23	5.67	16.67	6.67	2.33	26.09	16.67	0.00	100.00	0.0	-0.6435	Medio
Temascalapa	0006	Rancho Ocolitlán	6	60.00	100.00	100.00	9.00	100.00	0.00	66.67	100.00	33.3	5.2787	Muy bajo
Temascalapa	0005	Rancho Mihuacar	41	23.81	30.77	52.38	3.36	80.49	22.22	33.33	100.00	9.1	1.1424	Muy bajo
Temascalapa	0035	La Estrella	31	5.00	33.33	45.00	3.20	51.61	50.00	37.50	100.00	21.4	1.0315	Bajo
Temascalapa	0019	Rancho Atempan	47	9.68	23.08	35.48	4.13	36.17	7.14	7.14	42.86	0.0	0.1965	Medio
Temascalapa	0028	El Abrojal O Barranquillas	85	9.43	39.29	30.19	2.70	71.76	4.35	21.74	56.52	0.0	0.2010	Medio
Temascalapa	0024	Colonia Alvaro Obregón	356	6.03	16.30	23.71	2.32	48.88	10.84	22.89	100.00	13.5	-0.3167	Medio
Temascalapa	0012	San Cristóbal Colhuacán	754	5.75	21.21	27.58	3.05	48.67	11.63	18.02	11.05	4.8	-0.4273	Medio
Temascalapa	0033	Barrio de la Cruz	95	4.69	19.23	18.75	2.47	54.74	3.85	30.77	61.54	2.6	-0.6166	Medio
Temascalapa	0018	Santa María Maquixco (El Alto)	956	7.14	16.17	25.38	2.63	49.06	7.72	2.32	32.82	1.2	-0.6899	Medio
Temascalcingo	0091	San Pedro de la Loma	11	28.57	25.00	71.43	5.60	9.09	33.33	100.00	100.00	0.0	3.1213	Muy bajo
Temascalcingo	0017	Mesa de Santiago (La Mesa)	153	39.64	24.32	56.76	4.78	56.22	24.44	80.00	6.67	1.8	2.1217	Muy bajo
Temascalcingo	0076	Mogote de la Campana	12	33.33	0.00	55.56	5.40	25.00	25.00	25.00	75.00	0.0	1.8368	Muy bajo
Temascalcingo	0061	Pozo de las Palomas	43	29.41	25.00	55.88	2.45	30.23	20.00	100.00	100.00	0.0	1.6725	Muy bajo
Temascalcingo	0060	La Mesa del Venado	89	13.11	25.00	40.98	4.67	16.85	10.53	84.21	94.74	0.0	1.4806	Muy bajo
Temascalcingo	0056	Barrio de Shelle	96	19.23	33.33	46.15	3.55	20.83	38.59	83.33	16.67	0.0	1.4346	Muy bajo
Temascalcingo	0065	Santa Ana Yenshu la Mesa	208	37.95	16.67	48.19	3.69	50.00	14.75	90.16	0.00	5.7	1.4291	Muy bajo
Temascalcingo	0033	Santa Ana Yenshu Centro	160	34.75	14.71	44.92	3.42	33.13	35.00	65.00	7.50	9.8	1.3558	Muy bajo
Temascalcingo	0044	Santa Ana Yenshu Ejido	283	33.96	7.41	51.42	3.64	37.10	15.85	70.73	0.00	2.0	1.1826	Muy bajo
Temascalcingo	0005	Boshesda	542	40.56	21.25	58.87	3.41	69.04	22.61	20.00	0.00	0.0	1.1468	Muy bajo

Municipio	Número de localidad	Nombre de la localidad	Población	Porcentaje de población mayor de 15 años analfabeta	Porcentaje de población de 3 a 14 años que no asiste a la escuela	Porcentaje de población de 15 años o más sin primaria completa	Promedio de hijos nacidos vivos	Porcentaje de la población sin derecho habiente a servicios de salud	Porcentaje de viviendas particulares habitadas con piso de tierra	Porcentaje de viviendas particulares habitadas que no disponen de drenaje	Porcentaje de viviendas particulares habitadas que no disponen de agua entubada	Porcentaje de población de 12 años o más desocupada	Índice de Desarrollo Social y Humano	Grado de Desarrollo Social y Humano
Temascalcingo	0079	Los Chamiscueros	127	25.35	21.57	46.48	4.18	36.22	8.00	56.00	8.00	34.2	1.1457	Muy bajo
Temascalcingo	0074	Mesa de Bombaro	225	32.47	26.98	65.58	3.18	63.11	4.65	46.51	4.65	0.0	1.0344	Bajo
Temascalcingo	0094	San Francisco Tepeolulco Tercer Barrio Ejido	251	24.26	6.76	45.66	3.39	21.91	16.23	95.92	6.12	0.0	1.0335	Bajo
Temascalcingo	0042	El Tejocote (La Loma)	515	20.12	23.46	40.87	3.23	26.60	5.45	68.18	98.18	3.2	0.9395	Bajo
Temascalcingo	0016	Mesa de Rari	515	21.88	22.97	46.82	3.16	31.71	19.42	62.59	7.91	0.8	0.8371	Bajo
Temascalcingo	0038	Santiago Coachochitlán	3,746	29.33	22.11	55.96	3.24	44.98	16.60	25.24	8.79	0.1	0.8349	Bajo
Temascalcingo	0013	Juanacatlán	483	13.33	16.00	46.39	3.49	24.02	6.87	69.47	6.11	51.6	0.7722	Bajo
Temascalcingo	0031	San Pedro El Alto	2,095	16.92	19.87	32.74	3.66	33.65	25.64	75.75	10.39	6.1	0.7533	Bajo
Temascalcingo	0024	San Francisco Tepeolulco	9,954	21.19	19.04	37.13	2.95	46.99	21.06	69.97	35.39	21.2	0.7514	Bajo
Temascalcingo	0010	Guadalupe Ixtapa	334	22.83	14.13	38.36	3.19	48.80	8.14	43.02	97.67	2.9	0.6797	Bajo
Temascalcingo	0078	Barrio las Peñas	55	13.61	18.73	40.54	2.96	18.18	50.00	25.00	16.67	20.8	0.6528	Bajo
Temascalcingo	0075	Mesa de los Garnica	146	24.30	8.57	39.25	2.71	11.64	10.00	82.50	12.50	1.9	0.6452	Bajo
Temascalcingo	0049	El Rodeo	567	21.79	20.37	37.43	3.01	22.05	9.63	73.33	16.30	0.0	0.6446	Bajo
Temascalcingo	0088	Santiago Coachochitlán Barrio del Rincón	257	23.31	27.06	44.17	2.76	39.30	18.00	48.00	15.00	0.0	0.6162	Bajo
Temascalcingo	0067	Los Pinos	67	15.38	14.29	46.15	2.97	26.87	16.67	38.89	55.56	0.0	0.5308	Bajo
Temascalcingo	0071	La Estanzuela	379	20.16	20.00	42.74	3.47	34.04	21.28	17.02	0.00	21.7	0.5063	Bajo
Temascalcingo	0058	Estación Solís (Estación Alberto Garduno)	96	11.76	7.69	36.24	3.46	42.71	21.05	15.79	89.47	40.6	0.4951	Bajo
Temascalcingo	0048	San José los Reyes	226	17.66	15.05	41.99	3.48	25.22	1.92	42.31	19.23	24.2	0.4799	Bajo
Temascalcingo	0069	El Garay	169	24.11	7.69	41.96	3.82	17.75	0.00	21.74	19.57	2.0	0.4534	Bajo
Temascalcingo	0092	La Loma de San Mateo	555	14.99	13.61	29.70	3.46	48.49	18.46	70.77	16.15	9.1	0.4182	Bajo
Temascalcingo	0083	San Francisco Tepeolulco Tercer Barrio la Mesa	669	23.14	19.15	38.22	2.50	66.37	8.74	84.27	1.12	7.2	0.3602	Bajo
Temascalcingo	0087	La Magdalena Cruz Blanca	116	12.50	23.08	42.66	3.91	34.48	0.00	27.27	13.64	12.0	0.3269	Bajo
Temascalcingo	0022	San Antonio Solís	1,447	22.23	17.04	36.98	3.29	36.65	5.93	20.22	14.82	3.2	0.2845	Bajo
Temascalcingo	0039	San Vicente Solís	264	10.37	11.54	39.63	3.48	35.61	4.76	57.14	11.11	3.8	0.2030	Bajo
Temascalcingo	0032	San Pedro Potla Centro (San Pedro Potla)	314	17.65	20.88	29.98	2.32	20.38	8.82	80.88	0.00	17.9	0.1895	Medio
Temascalcingo	0026	San José Solís	1,197	16.27	15.02	41.69	3.27	28.19	5.36	21.77	20.82	2.7	0.1747	Medio
Temascalcingo	0035	Santa María Canchesda	1,758	16.55	22.24	36.08	2.94	27.12	13.61	23.51	3.71	0.3	0.1369	Medio
Temascalcingo	0046	San Pedro Potla Primer Barrio Ejido	1,002	17.11	21.07	26.95	3.08	32.63	4.55	61.57	2.89	2.2	0.1345	Medio
Temascalcingo	0045	San Pedro Potla Segundo Barrio	255	19.02	10.53	36.98	3.04	23.14	9.21	22.37	1.32	18.2	0.0571	Medio
Temascalcingo	0037	Santa Rosa Solís	434	20.20	14.56	35.83	3.25	20.97	4.03	5.65	25.00	1.5	0.0737	Medio
Temascalcingo	0029	San Miguel Solís	576	16.84	27.92	36.32	3.37	30.28	0.68	9.52	8.16	7.7	0.0630	Medio
Temascalcingo	0093	Llano de las Carreras	108	9.72	3.46	30.65	3.10	46.30	7.41	11.11	96.30	54.5	0.0600	Medio
Temascalcingo	0028	San Mateo El Viejo	1,367	11.41	12.44	24.43	2.91	38.43	12.82	72.12	21.15	6.4	0.0464	Medio
Temascalcingo	0018	Pastores Primer Barrio	677	16.40	19.96	28.31	2.93	32.94	10.56	46.48	2.11	1.9	0.0295	Medio
Temascalcingo	0066	Calderas	868	16.92	18.47	39.27	3.29	31.91	4.81	4.81	3.85	11.0	-0.0226	Medio
Temascalcingo	0064	San Pedro Potla Tercer Barrio	444	14.29	12.50	27.24	2.70	21.85	0.88	65.79	3.51	15.9	-0.0428	Medio
Temascalcingo	0009	Barrio de Corona	508	11.31	17.78	30.36	2.62	32.28	13.51	50.45	10.81	6.1	-0.0613	Medio
Temascalcingo	0025	San José Ixtapa	294	14.63	24.29	29.76	3.16	24.83	1.32	27.63	3.95	5.5	-0.0669	Medio
Temascalcingo	0021	Pueblo Nuevo Solís (La Estancia)	952	13.97	16.25	29.64	3.32	20.06	3.77	25.94	8.96	0.4	-0.0768	Medio
Temascalcingo	0014	La Magdalena	4,505	14.71	21.15	30.01	3.18	47.55	4.51	16.30	8.34	9.1	-0.1484	Medio
Temascalcingo	0090	Los Pastores (Pastores Segundo Barrio)	685	19.96	15.34	28.24	2.79	40.44	8.52	26.14	0.00	6.0	-0.1680	Medio
Temascalcingo	0053	San Juanico Centro	934	10.88	18.77	28.91	3.18	35.76	7.73	32.37	1.03	1.0	-0.1917	Medio
Temascalcingo	0020	Purcahua	556	9.17	11.46	27.79	2.93	40.65	6.25	48.21	17.86	3.3	-0.2451	Medio
Temascalcingo	0030	San Nicolás Solís	1,063	10.27	12.45	35.07	3.28	38.29	2.09	9.76	14.63	1.7	-0.3180	Medio
Temascalcingo	0051	Ciudadela	233	6.12	15.38	20.41	2.89	22.75	5.26	43.86	29.82	2.6	-0.3411	Medio
Temascalcingo	0072	Ixtapa	375	13.09	20.00	31.64	2.80	24.73	2.88	9.62	4.81	2.9	-0.3464	Medio
Temascalcingo	0052	Ahuacatitlán Cuarto Y Quinto Cuartel	1,269	9.06	14.41	26.44	2.85	26.87	5.02	22.22	16.49	1.9	-0.4174	Medio
Temascalcingo	0023	San Francisco Solís	1,100	8.03	15.49	27.89	2.72	29.55	6.24	26.59	8.24	1.1	-0.4700	Medio
Temascalcingo	0036	Santa María Solís	282	11.54	13.92	32.42	2.73	39.72	3.28	16.39	0.00	4.8	-0.4777	Medio
Temascalcingo	0041	Ex-Hacienda de Solís	1,792	11.34	17.94	29.95	2.71	25.73	2.28	7.99	1.37	9.8	-0.4794	Medio
Temascalcingo	0027	San Juanico El Alto (San Juanico)	1,761	10.52	16.12	31.02	2.73	34.24	6.01	12.53	1.04	2.4	-0.4861	Medio
Temascalcingo	0002	Ahuacatitlán Centro	739	7.88	17.76	25.52	2.93	20.16	5.49	7.93	10.37	8.0	-0.4881	Medio
Temascalcingo	0086	La Magdalena Bosha	330	11.00	14.03	28.50	2.56	38.79	5.33	14.67	13.33	15.7	-0.4899	Medio
Temascalcingo	0008	Cerritos de Cárdenas	1,099	9.49	10.51	26.22	2.82	33.76	2.36	2.36	24.02	0.9	-0.6213	Medio
Temascaltepec	0027	Las Trancas	34	36.84	60.00	57.89	3.10	50.00	0.00	60.00	0.00	0.0	1.3945	Muy bajo
Temascaltepec	0047	El Chilar del Ejido de las Trancas	83	34.48	42.11	56.90	3.31	46.99	14.29	42.86	4.76	0.0	1.2764	Muy bajo
Temascaltepec	0076	La Orejeta	150	28.92	23.64	57.69	3.37	50.67	7.14	75.00	42.85	0.0	1.2389	Muy bajo
Temascaltepec	0077	Mina del Rincón	187	22.43	22.73	43.93	3.76	41.71	22.73	61.36	40.91	16.7	1.1668	Muy bajo
Temascaltepec	0039	Manzana de Tequesquipan (Las Manzanas)	215	25.17	17.24	46.94	3.56	31.16	24.53	62.26	13.21	0.0	1.0671	Bajo
Temascaltepec	0010	La Finca	666	25.70	18.70	46.37	3.41	18.77	12.50	78.13	2.34	1.3	1.0334	Bajo
Temascaltepec	0066	Pueblo Nuevo	196	12.50	15.87	37.50	4.12	50.00	29.79	80.85	38.30	6.6	0.9818	Bajo
Temascaltepec	0020	Potrero de San José (La Personada)	1,036	13.81	28.90	38.40	3.11	35.21	19.92	74.50	49.40	15.9	0.8398	Bajo
Temascaltepec	0016	Milpas Viejas	214	22.63	13.75	35.77	3.52	36.32	10.87	69.57	30.43	11.1	0.7846	Bajo
Temascaltepec	0045	Cajones	159	18.29	27.59	45.12	3.29	27.04	2.94	47.06	32.35	27.8	0.7247	Bajo
Temascaltepec	0046	La Cumbre	89	22.00	8.82	48.00	3.10	13.48	9.52	66.67	9.52	4.5	0.7244	Bajo
Temascaltepec	0071	El Salitre	231	13.22	25.00	44.63	3.40	38.10	7.84	64.71	45.10	7.5	0.7085	Bajo
Temascaltepec	0011	La Guacamaya	454	16.35	31.18	40.77	3.32	43.61	4.12	77.32	20.62	5.3	0.6719	Bajo
Temascaltepec	0017	Pedregales de Tequesquipan	418	17.33	20.58	38.22	3.44	39.23	11.24	78.65	13.48	0.0	0.6443	Bajo
Temascaltepec	0029	San Lucas del Pulque	1,535	21.34	28.54	41.22	3.24	17.33	3.24	50.59	12.65	3.3	0.6236	Bajo
Temascaltepec	0038	El Tule	98	13.85	20.83	35.38	3.76	19.39	17.39	52.17	28.09	0.0	0.6223	Bajo
Temascaltepec	0074	Manzana del Jabalí	140	17.05	26.83	36.36	3.67	17.14	5.26	50.00	13.16	2.1	0.5605	Bajo
Temascaltepec	0025	Rincón de Tequesquipan	538	20.97	22.09	42.25	3.30	42.94	2.46	60.66	4.92	1.5	0.5006	Bajo
Temascaltepec	0023	Rincón de Atarasquillo	638	17.59	26.42	36.76	3.50	37.15	6.11	50.38	7.63	14.1	0.4717	Bajo
Temascaltepec	0029	San Francisco Oxtotilpan	1,435	27.82	15.65	39.38	3.48	34.70	6.17	27.65	6.91	0.4	0.4570	Bajo
Temascaltepec	0012	Jesús del Monte	197	13.08	20.59	35.51	3.25	23.86	2.33	86.05	2.33	0.0	0.4063	Bajo
Temascaltepec	0042	Hoyos de Vázquez	87	15.52	37.50	37.93	2.98	39.08	9.09	68.18	22.73	3.6	0.3823	Bajo
Temascaltepec	0031	San Mateo Almomolón	1,729	11.39	17.80	31.29	3.20	35.51	5.68	77.84	39.46	3.6	0.3465	Bajo
Temascaltepec	0042	San Juan	227	16.30	20.83	39.20	3.32	31.28	3.95	48.08	1.92	1.3	0.2830	Bajo
Temascaltepec	0054	Los Ocotes	552	12.10	21.21	34.01	3.55	25.30	3.73	50.00	6.72	0.0	0.2124	Bajo
Temascaltepec	0014	Lampazos	225	16.88	22.64	37.66	3.33	30.22	2.13	38.30	2.13	1.3	0.2042	Bajo
Temascaltepec	0021	Potrero de Tenayac	884	14.90	23.10	41.34	3.03	19.46	3.21	35.26	8.33	3.2	0.2021	Bajo
Temascaltepec	0059	El Varal	51	15.63	35.29	25.00	2.68	41.16	7.69	76.92	0.00	5.0	0.1653	Medio
Temascaltepec	0026	El Salitre	282	12.84	20.25	32.97	3.05	12.41	7.02	42.11	5.26	18.1	0.1468	Medio
Temascaltepec	0035	San Martín Tequesquipan (Tequesquipan)	1,039	13.02	19.35	38.77	3.24	41.48	4.88	42.51	10.93	0.0	0.1103	Medio
Temascaltepec	0007	Cieneguillas de Labra	337	14.54	22.35	29.07	2.99	27.89	5.26	38.16	34.21	0.9	-0.0706	Medio
Temascaltepec	0013	Labor las Cabras	425	10.00	17.43	31.43	3.06	24.00	5.38	65.59	6.45	0.0	-0.0880	Medio
Temascaltepec	0063	La Laguna	241	15.63	15.94	30.88	3.23	23.24	3.39	30.51	1.69	0.0	-0.0437	Medio
Temascaltepec	0079	Fraccionamiento Fiesta de los Bosques de Tepehuile	53	18.75	0.00	31.25	2.94	55.85	9.09	45.45	27.27	0.0	-0.0138	Medio
Temascaltepec	0027	San Andrés de los Gama	1,215	11.79	19.87	34.75	2.89	26.42	9.12	36.14	16.14	3.5	-0.0115	Medio
Temascaltepec	0024	Rincón de San Andrés	943	10.30	18.56	33.96	3.14	29.80	8.52	42.15	4.93	4.2	-0.0014	Medio
Temascaltepec	0019	Plan de Vigas	198	13.67	10.82	35.25	3.13	25.76	0.00	50.94	0.00	0.0	0.0194	Medio
Temascaltepec	0032	San Miguel Oxtotilpan	1,264	13.52	11.94	34.99	3.11	36.87	1.75	45.45	3.50	5.4	-0.0577	Medio
Temascaltepec	0002	La Albarrada (San Francisco la Albarrada)	1,129	6.00	19.54	24.13	2.88	18.07	14.90	33.33	32.16	34.1	-0.0590	Medio
Temascaltepec	0033	San Pedro Tenayac	1,802	14.60	20.23	37.94	3.05	20.37	1.48	12.76	3.02	6.8	-0.0636	Medio
Temascaltepec	0075	Granjas de Cieneguillas	240	8.00	13.24	27.33	3.04	11.67	13.96	25.63	11.11	1.3	-0.2020	Medio
Temascaltepec	0009	La Estancia de Tequesquipan	615	8.03	23.62	32.96	3.23	27.32	1.53	19.08	6.11	0.6	-0.2479	Medio
Temascaltepec	0072	Santanas	798	14.84	17.03	31.98	2.63	29.20	1.63	18.48	10.33	1.1	-0.2667	Medio
Temascaltepec	0018	El Peñón	533	5.70	13.07	24.68	3.44	16.32	0.00	38.83	7.77	3.2	-0.2947	Medio
Temascaltepec	0028	San Antonio Albarrales	965	7.89	16.67	29.77	2.78	31.40	7.14	24.55	17.41	15.5	-0.3144	Medio
Temascaltepec	0061	Barrio la Cascada (Barrio del Varal)	86	8.93	20.00	21.43	3.43	12.94	5.00	15.00	5.00	0.0	-0.3329	Medio
Temascaltepec	0073	Ejido Real de Arriba	286	5.06	8.57	27.27	3.03	19.65	9.33	14.67	13.33	1.1	-0.5064	Medio
Temascaltepec	0036	Los Tambres	241	5.73	23.81	27.39	2.45	21.16	7.27	25.45	1.82	2.5	-0.5089	Medio
Temascaltepec	0068	Fraccionamiento Campestre Rancho Viejo	40	3.45	30.00	27.59	2.10	60.00	12.50	0.00	87.50	0.0	-0.5560	Medio
Temascaltepec	0015	Meson Viejo	421	7.74	10.31	33.67	2.90	38.00	4.00	11.00	4.00	1.6	-0.5564	Medio
Temascaltepec	0005	El Cerro Peñón	476	9.12	15.33	26.52	2.86	12.92	1.94	16.50	1.94	5.7	-0.5944	Medio
Temascaltepec	0003	San Sebastián Carboneras (Carboneras)	1,431	7.07	15.53	21.27	2.86	16.76	2.68	15.77	8.05	3.3	-0.6122	Medio
Temascaltepec	0052	Barrio la Magdalena (La Magdalena)	132	5.32	20.00	15.96	2.64	15.91	17.24	13.79	6.90	0.0	-0.6343	Medio
Temoaya	0057	Vista Hermosa	12	0.00	0.00	50.00	3.07	91.67	66.67	66.67	100.00	25.0	1.0521	Bajo
Temoaya	0055	San Pedro Arriba 6ta. Sección	182	20.18	28.85	51.75	3.15	70.88	25.81	70.97	16.13	0.0	0.9259	Bajo
Temoaya	0075	Enthavi 3ra. Sección Ojo de Agua	662	31.47	18.37	45.18	3.15	31.96	17.46	51.59	4.76	3.1	0.8974	Bajo
Temoaya	0063	San Pedro Abajo 1ra. Sección (Loma del Caracol)	231	19.20	25.88	55.20	2.63	35.50	47.73	31.82	2.27	1.4	0.8365	Bajo
Temoaya	0005	Cerrito del Panal	714	9.22	23.05	31.99	3.18	55.74	41.55	64.08	4.93	31.5	0.6976	Bajo
Temoaya	0068	Luis Donaldo Colosio Murrieta	796	17.00	23.40	40.18	3.38	33.04	33.59	25.00	0.00	0.4	0.5086	Bajo
Temoaya	0066	San Pedro Arriba 1ra. Sección	312	14.29	21.70	46.15	3.16	25.32	17.19	40.63	6.25	5.5	0.4682	Bajo
Temoaya	0035	Tlalteneanguito	1,198	16.12	22.52	38.51	3.16	36.04	34.67	30.65	2.01	0.3	0.4283	Bajo
Temoaya	0060	Solalpan 2da. Sección	707	19.42	19.48	39.32	2.98	30.48	41.13	5.65	0.00	2.2	0.3571	Bajo
Temoaya	0046	Colonia Adolfo Lopez Mateos	307	19.32	11.54	40.34	2.63	35.18	14.55	69.09	3.64	1.2	0.3480	Bajo
Temoaya	0010	Enthavi	4,744	17.56	21.14	40.24	2.76	26.08	20.15	31.94	4.91	2.9	0.2735	Bajo
Temoaya	0004	La Cañada	1,912	14.60	18.18	37.99	2.90	42.20	33.55	37.10	1.94	0.2	0.2691	Bajo
Temoaya	0029	San Pedro Abajo	5,120	15.79	22.54	41.73	2.89	33.93	31.68	10.84	2.00	3.2	0.2355	Bajo

Municipio	Número de localidad	Nombre de la localidad	Poblacion	Porcentaje de población mayor de 15 años analfabeta	Porcentaje de población de 3 a 14 años que no asiste a la escuela	Porcentaje de población de 15 años o mas sin primaria completa	Promedio de hijos nacidos vivos	Porcentaje de la población sin derecho habiente a servicios de salud	Porcentaje de viviendas particulares habitadas con piso de tierra	Porcentaje de viviendas particulares habitadas que no disponen de drenaje	Porcentaje de viviendas particulares habitadas que no disponen de agua entubada	Porcentaje de población de 12 años o mas desocupada	Indice de Desarrollo Social y Humano	Grado de Desarrollo Social y Humano
Temoaya	0076	Barrio de Laurel 2da. Seccion	983	19.54	21.97	36.78	2.70	21.36	22.16	18.51	14.77	5.6	0.2317	Bajo
Temoaya	0074	Solalpan 1ra. Seccion	1,699	14.16	18.81	39.92	2.68	39.61	27.30	25.71	11.11	7.7	0.2150	Bajo
Temoaya	0014	Loma Alta	568	11.53	20.13	38.07	3.13	45.07	27.64	33.33	4.07	5.7	0.2025	Bajo
Temoaya	0011	Jiquipilco El Viejo	3,724	15.86	22.48	38.52	2.97	27.47	17.89	25.50	2.14	3.2	0.1866	Medio
Temoaya	0048	Colonia Centro Ceremonial Otomi	556	13.74	25.41	43.45	2.71	46.94	11.71	45.95	3.60	1.1	0.1601	Medio
Temoaya	0052	Puente Roto	327	17.14	19.59	39.05	3.08	36.70	9.52	34.92	1.59	0.0	0.1467	Medio
Temoaya	0049	San Pedro Arriba 4ta. Seccion (Cinco Reales)	853	19.66	19.32	38.20	2.71	24.38	16.56	20.25	3.64	2.3	0.1371	Medio
Temoaya	0047	Campamento Kilometro 48	235	18.42	28.57	36.18	2.74	33.19	5.77	15.38	40.38	2.1	0.1210	Medio
Temoaya	0059	San Pedro Arriba 3ra. Sección	1,770	19.54	19.60	40.49	2.97	26.67	10.96	11.23	1.92	4.1	0.1084	Medio
Temoaya	0078	La Magdalena Tenexpan 3ra. Seccion	593	12.05	16.91	37.27	3.05	25.69	24.66	14.39	4.11	5.4	0.0567	Medio
Temoaya	0069	Tlatenango Abajo	624	17.41	27.67	41.88	2.54	51.12	21.71	9.55	0.78	1.4	0.0042	Medio
Temoaya	0037	Zarza Vieja	600	15.55	21.74	35.66	2.68	29.83	27.97	3.00	2.54	12.7	-0.0129	Medio
Temoaya	0045	San Lucas	243	12.77	30.23	41.84	3.03	27.58	6.67	0.00	13.33	1.4	-0.0212	Medio
Temoaya	0065	San Pedro Arriba 2da. Sección (Loma Larga)	374	11.74	22.06	36.15	2.84	37.09	20.97	19.35	1.61	0.9	-0.0462	Medio
Temoaya	0056	Tierra Blanca	1,366	11.86	22.40	36.66	3.39	58.64	20.36	10.86	0.96	2.7	-0.0477	Medio
Temoaya	0008	Rancho Cordero	19	10.00	50.00	40.00	3.20	42.11	0.00	0.00	0.00	0.0	-0.0823	Medio
Temoaya	0054	San Pedro Arriba 5ta. Seccion (San Lorenzito)	581	10.86	12.50	35.47	3.09	34.25	19.19	21.21	4.04	4.3	-0.0887	Medio
Temoaya	0077	La Magdalena Tenexpan 4ta. Seccion	675	10.54	15.94	37.25	2.93	19.70	12.77	15.60	2.13	7.3	-0.1297	Medio
Temoaya	0030	San Pedro Arriba	7,040	10.43	21.11	34.81	2.86	37.05	18.69	7.45	1.27	8.6	-0.2169	Medio
Temoaya	0050	Loma de Progreso	830	11.82	23.53	36.91	2.81	33.25	5.33	22.49	1.78	6.0	-0.2497	Medio
Temoaya	0034	Tlatenango Arriba	894	9.90	22.39	30.73	2.71	31.54	19.23	14.29	2.75	4.0	-0.2618	Medio
Temoaya	0016	La Magdalena Tenexpan	1,278	11.18	14.53	29.69	2.65	18.39	19.34	18.25	1.09	2.1	-0.2665	Medio
Temoaya	0062	Ejido Borda del Carrizo	452	8.09	16.89	29.41	2.85	35.40	3.37	52.81	11.24	3.2	-0.2811	Medio
Temoaya	0012	Barrio de Laurel 1ra. Seccion	874	13.96	11.42	34.24	2.72	24.60	14.38	5.00	0.63	7.1	-0.2967	Medio
Temoaya	0003	Calle Real	1,268	9.94	15.25	32.28	2.63	36.62	15.97	28.77	2.40	0.7	-0.2949	Medio
Temoaya	0025	San José los Lomas	1,448	7.15	24.59	30.52	2.64	42.75	12.59	33.57	3.50	0.9	-0.3272	Medio
Temoaya	0067	San Pedro Arriba 2da. Sección	271	15.00	13.70	30.96	2.78	45.02	13.79	10.34	1.72	1.0	-0.3635	Medio
Temoaya	0028	Ejido de Dolores	2,419	13.04	19.53	29.95	2.54	32.04	14.05	12.19	1.45	1.9	-0.3644	Medio
Temoaya	0020	Pathé	1,656	11.14	19.55	31.63	2.63	32.26	8.43	12.64	1.57	2.3	-0.4148	Medio
Temoaya	0032	Ejido de Taborda	3,035	7.87	23.18	29.37	2.55	29.42	4.72	23.62	6.19	5.1	-0.4374	Medio
Temoaya	0027	San Lorenzo Oyamel	5,753	9.09	14.81	28.75	2.50	40.17	10.85	18.26	21.25	7.7	-0.4394	Medio
Temoaya	0039	Rancheria las Lomas	1,106	7.63	22.26	29.45	2.02	24.77	8.40	1.60	15.20	1.1	-0.4864	Medio
Temoaya	0015	Colonia Morelos	468	10.17	24.43	29.49	2.44	26.07	6.25	12.50	0.00	0.0	-0.5027	Medio
Temoaya	0061	Colonia Emiliano Zapata (Ejido Santiago Temoaya)	375	8.57	10.81	25.31	2.48	34.93	22.37	15.75	5.26	9.9	-0.5121	Medio
Temoaya	0073	San Jose Buenavista El Grande	2,279	10.31	15.57	30.80	2.47	33.83	7.62	17.47	1.31	3.5	-0.5714	Medio
Temoaya	0041	Ejido de Mimbres	644	5.54	19.43	24.26	2.56	40.00	15.71	18.57	8.43	10.6	-0.6024	Medio
Temoaya	0015	Loma de San Nicolas	841	6.90	19.30	27.59	2.73	33.89	9.78	3.80	2.17	1.9	-0.6123	Medio
Temoaya	0026	San José Pathé	1,465	5.81	12.80	32.03	2.28	22.06	2.57	18.33	5.32	1.9	-0.6130	Medio
Temoaya	0030	Rancheria de Tripas (San Antonio del Puente)	628	8.60	18.86	27.25	2.31	25.12	7.14	12.73	3.17	2.4	-0.6273	Medio
Temoaya	0017	Molino Abajo	4,330	7.66	14.72	25.40	2.64	39.17	11.67	5.88	1.79	4.9	-0.6601	Medio
Temoaya	0024	San Jose Comales	1,955	6.10	16.89	24.94	2.50	31.56	6.17	21.25	9.38	1.5	-0.6636	Medio
Temoaya	0040	Llano de la Y	2,554	7.55	12.50	27.06	2.47	35.83	7.27	14.72	1.34	3.2	-0.7158	Medio
Tenancingo	0081	Agua Dulce	43	33.33	28.57	54.55	3.29	41.86	10.00	100.00	100.00	5.0	1.9239	Muy bajo
Tenancingo	0059	Agua Bendita	172	38.95	34.43	63.16	3.33	68.02	40.00	13.67	100.00	0.0	1.8435	Muy bajo
Tenancingo	0018	San José Chalmita	1,163	21.82	16.46	44.49	3.19	23.82	34.39	32.61	59.77	1.5	1.4801	Muy bajo
Tenancingo	0011	Monte de Pozo	19	22.22	25.00	33.33	5.00	52.63	50.00	50.00	35.00	0.0	1.4228	Muy bajo
Tenancingo	0003	San Antonio Agua Bendita	781	17.58	25.22	48.35	3.16	65.81	40.26	35.12	35.71	1.0	0.8679	Bajo
Tenancingo	0007	Colonia Guadalupe Victoria	518	12.25	19.11	30.49	2.96	22.97	15.32	12.97	14.22	0.8	0.3071	Bajo
Tenancingo	0040	La Compuerta	605	11.36	19.29	35.18	3.07	40.00	27.07	33.83	21.80	2.5	0.2046	Bajo
Tenancingo	0023	San Simonito	2,028	11.12	17.87	30.94	2.93	58.75	30.54	41.26	17.70	10.2	0.1488	Medio
Tenancingo	0032	Tepoxtepec	1,539	20.41	22.80	33.33	2.82	47.76	18.40	20.55	18.12	3.3	0.1311	Medio
Tenancingo	0033	Terrenate	527	17.92	19.05	42.20	2.39	51.42	8.85	24.78	6.19	1.1	0.0702	Medio
Tenancingo	0069	Colonia Lázaro Cárdenas Ixpuchiapan	198	13.27	20.83	40.88	2.97	45.45	11.63	23.26	18.60	3.1	0.0619	Medio
Tenancingo	0004	El Carmen (El Desierto del Carmen)	1,032	10.42	20.07	24.95	2.76	26.06	13.54	58.52	21.83	1.2	0.0085	Medio
Tenancingo	0009	Ixpuchiapan	823	15.47	18.33	36.17	2.61	39.00	21.30	23.08	10.65	0.4	-0.0123	Medio
Tenancingo	0025	Santa Cruz Xochiaca	187	16.04	8.87	38.94	2.83	84.43	15.38	58.97	5.13	0.0	-0.0338	Medio
Tenancingo	0022	San Nicolas	1,594	10.76	20.00	37.79	2.58	34.38	12.87	31.58	23.59	0.7	-0.0384	Medio
Tenancingo	0057	Colonia Emiliano Zapata Ejido Tepetzingo	272	9.59	14.60	30.27	2.93	52.13	10.99	54.95	12.09	16.0	-0.0837	Medio
Tenancingo	0007	La Ocotalera	415	9.43	18.66	32.79	2.86	51.57	27.05	5.10	27.55	4.9	-0.1817	Medio
Tenancingo	0045	La Loma	129	15.85	10.71	30.49	2.49	37.65	16.67	25.00	16.07	4.7	-0.2089	Medio
Tenancingo	0037	Rinconada de Santa Teresa	376	12.28	12.50	28.95	2.43	59.31	37.04	16.05	18.52	2.4	-0.2175	Medio
Tenancingo	0085	La Providencia	98	10.98	5.00	21.92	3.17	37.76	17.86	28.57	35.71	2.0	-0.2199	Medio
Tenancingo	0002	Acatzingo (Acatzingo de la Piedra)	1,949	13.78	20.57	35.81	2.53	46.33	14.82	8.82	14.35	1.6	-0.2508	Medio
Tenancingo	0021	San Martín Coapaxtongo	2,865	6.23	19.80	27.18	2.64	42.65	27.55	19.21	25.49	2.4	-0.2866	Medio
Tenancingo	0052	Plan de Guadalupe	228	6.72	26.47	19.40	2.95	52.98	9.26	27.78	46.30	1.4	-0.3155	Medio
Tenancingo	0013	Los Morales	307	5.23	15.05	25.79	2.85	45.93	19.72	9.45	51.97	0.9	-0.4464	Medio
Tenancingo	0051	Tierra Blanca	1,240	10.75	19.01	27.09	2.78	48.79	13.19	11.46	7.69	3.8	-0.4529	Medio
Tenancingo	0047	Plan de San Martín	172	8.60	19.64	23.66	2.54	42.44	17.14	17.14	5.71	0.0	-0.4582	Medio
Tenancingo	0039	Rinconada de Atotonilco	865	12.32	15.55	25.36	2.60	36.49	16.75	7.61	8.63	1.1	-0.5108	Medio
Tenancingo	0046	La Mesita	588	9.74	14.04	23.39	2.44	43.54	13.29	17.38	30.07	5.9	-0.5445	Medio
Tenancingo	0058	Colonia Morelos	396	7.89	12.75	21.80	2.45	55.56	10.23	25.23	32.66	2.5	-0.5702	Medio
Tenancingo	0035	San Juan Xochiaca	2,536	10.69	14.29	25.63	2.64	34.25	9.11	4.18	13.67	5.2	-0.5801	Medio
Tenancingo	0028	Santa Teresita Acatzingo	462	10.67	17.24	24.82	2.78	50.00	6.80	2.91	27.13	0.7	-0.6049	Medio
Tenancingo	0015	Pueblo Nuevo	1,359	8.87	13.04	25.57	2.75	41.06	7.24	8.91	13.16	4.2	-0.6401	Medio
Tenancingo	0030	Tepalcatepec	1,790	10.90	16.88	28.46	2.63	53.58	4.53	9.60	1.23	4.7	-0.6566	Medio
Tenancingo	0016	Quetzalapa	1,080	9.09	21.52	25.57	2.77	62.41	5.17	5.17	4.31	4.2	-0.6789	Medio
Tenancingo	0005	Cruz Vidnada	441	9.67	12.10	22.11	2.92	38.78	5.48	8.48	13.50	6.7	-0.6887	Medio
Tenancingo	0020	San Juan Tepitzin	943	9.76	17.37	23.03	2.99	54.40	9.01	9.46	26.58	1.5	-0.7149	Medio
Tenancingo	0024	Santa Ana (Xitlanualtzingo (Santa Ana)	6,697	8.55	19.67	29.00	2.57	72.35	12.31	4.85	9.92	6.3	-0.7273	Medio
Tenango del Aire	0020	El Pedregal (Tecoxtepan)	10	0.00	0.00	28.57	5.50	40.00	0.00	0.00	0.00	33.3	0.1176	Medio
Tenango del Aire	0030	Tlatelpa	17	10.00	16.67	40.00	3.83	5.88	0.00	0.00	0.00	0.0	-0.0535	Medio
Tenango del Aire	0016	Cerro de las Campanas	27	0.00	50.00	10.00	1.88	70.37	28.57	23.57	71.43	7.7	-0.5111	Medio
Tenango del Valle	0061	San Juan Tepehuixco	43	45.45	55.56	77.27	4.04	51.16	55.56	100.00	0.00	0.0	3.1074	Muy bajo
Tenango del Valle	0057	Colonia San Roman (El Llano)	138	33.72	18.60	56.98	3.67	54.35	86.96	56.65	47.83	2.2	2.5217	Muy bajo
Tenango del Valle	0041	Santa Cecilia	102	24.59	37.14	54.10	3.45	77.45	83.33	100.00	95.83	3.1	2.4464	Muy bajo
Tenango del Valle	0038	Loma San Joaquín	52	32.14	27.27	64.29	3.06	65.38	46.15	61.54	69.23	12.5	1.8691	Muy bajo
Tenango del Valle	0063	El Zarzal	315	20.11	23.64	49.72	3.17	79.05	47.46	81.36	8.47	1.0	1.1040	Bajo
Tenango del Valle	0010	Rancho Gomez Tagle	198	14.84	20.00	35.94	2.60	30.81	29.72	75.68	72.97	9.1	0.7975	Bajo
Tenango del Valle	0047	Colonia Azteca	1,619	16.75	26.22	41.23	2.83	55.28	39.74	57.98	33.88	0.4	0.7432	Bajo
Tenango del Valle	0055	El Guarda	232	15.49	18.46	36.62	2.81	38.36	17.65	78.43	43.14	1.1	0.5658	Baja
Tenango del Valle	0058	Colonia San José (Barranca Mocha)	93	31.48	20.00	40.74	2.40	43.01	27.27	36.36	0.00	0.0	0.5269	Baja
Tenango del Valle	0048	La Cooperativa	156	11.24	21.43	32.58	3.11	32.69	29.03	19.35	100.00	1.8	0.4676	Bajo
Tenango del Valle	0005	Colonia de las Minas	330	14.69	26.09	27.49	2.38	41.82	25.35	29.58	53.10	2.4	0.2159	Bajo
Tenango del Valle	0025	Santa Cruz Pueblo Nuevo (Pueblo Nuevo)	1,634	17.75	25.26	39.62	2.72	37.88	19.71	21.71	4.57	6.2	0.1749	Medio
Tenango del Valle	0053	Acatzingo	69	15.91	4.76	36.36	2.84	68.12	11.76	64.71	29.41	5.9	0.1114	Medio
Tenango del Valle	0036	San Pedro Tlanixco	5,307	19.32	23.04	36.09	2.84	49.56	18.92	8.92	3.04	3.1	-0.0063	Medio
Tenango del Valle	0067	Los Cedros	161	10.88	34.09	26.21	2.24	19.25	18.18	18.18	54.55	6.3	-0.0480	Medio
Tenango del Valle	0058	La Hacienda de Cuautenango	84	11.67	20.00	30.00	2.67	67.86	28.57	42.86	14.29	5.1	-0.0525	Medio
Tenango del Valle	0075	Las Cruces	647	10.63	15.27	24.81	2.66	34.62	9.27	7.95	92.05	5.0	-0.2344	Medio
Tenango del Valle	0006	San Bartolome Atlatlahuca	6,293	10.73	17.35	26.17	2.80	49.13	20.73	8.22	42.62	9.4	-0.2557	Medio
Tenango del Valle	0048	La Isleta (Islote)	365	14.22	20.69	31.11	2.79	46.30	12.50	12.50	10.00	3.3	-0.2636	Medio
Tenango del Valle	0066	Loma Rancho Juan Mendez	299	16.41	13.79	32.31	2.96	92.31	7.58	13.64	2.03	2.0	-0.4880	Medio
Tenango del Valle	0032	Colonia San Jose	424	10.72	15.46	22.99	2.65	43.63	7.95	11.36	6.82	5.2	-0.6418	Medio
Tenango del Valle	0062	Rancho El Cerrito (Los Charcos)	177	5.93	11.32	22.03	2.45	45.20	20.93	16.28	16.28	7.4	-0.6558	Medio
Tenango del Valle	0035	San Miguel Balderas	4,866	11.52	19.03	26.29	2.60	51.97	7.98	4.47	5.86	4.2	-0.6818	Medio
Tenango del Valle	0050	La Herradura	1,058	7.90	14.18	20.59	2.64	36.58	9.02	10.66	15.98	1.1	-0.7099	Medio
Tenango del Valle	0070	La Loma (Las Ruinas)	57	0.00	16.67	18.92	2.00	54.39	21.43	35.71	50.00	0.0	-0.7219	Medio
Teoloyucan	0023	El Ramal (Las Ladrilleras)	519	9.81	21.95	26.73	2.87	53.76	31.15	4.10	0.00	2.6	-0.3699	Medio
Teoloyucan	0029	Santa María Cahuacán	410	8.13	13.45	26.51	2.94	62.92	7.50	33.75	5.00	4.4	-0.5084	Medio
Teotihuacán	0031	Colonia El Cayahual	288	9.44	18.18	28.33	2.53	41.67	23.08	46.15	30.77	3.0	-0.0536	Medio
Teotihuacán	0101	Tercera Seccion de Atlatongo (Cerro Ocultán)	116	4.41	28.95	23.53	2.18	31.03	21.43	35.71	92.86	0.0	0.0689	Medio
Teotihuacán	0114	Rancho de los Chopos	12	20.00	0.00	50.00	1.25	8.33	0.00	0.00	75.00	18.7	-0.1917	Medio
Teotihuacán	0108	Ejido de Oxtoyahualli (Barrio Purificación)	63	10.00	30.77	32.50	3.06	44.44	6.25	0.00	12.50	1.2	-0.3104	Medio
Teotihuacán	0040	Ejido de San Sebastián	690	6.24	17.80	19.15	2.34	47.39	7.30	16.29	94.94	10.7	-0.4394	Medio
Teotihuacán	0107	Ampliación San Francisco	288	7.69	12.68	20.00	2.54	46.53	4.43	8.96	96.52	13.7	-0.4936	Medio
Teotihuacán	0109	Loma del Cerro Colorado	144	1.14	17.78	19.32	2.45	38.89	17.14	8.57	97.14	4.0	-0.5039	Medio
Teotihuacán	0041	Ejido de Santa María Coatlán	284	6.19	15.59	18.56	2.42	47.18	4.41	8.82	94.12	6.0	-0.6015	Medio
Teotihuacán	0012	San Agustín Actipac	730	4.19	16.26	19.16	2.75	34.93	4.22	21.08	33.13	3.3	-0.6643	Medio
Teotihuacán	0047	Granja Avícola Tecorral	27	7.14	0.00	14.29	2.86	29.63	0.00	0.00	100.00	0.0	-0.7059	Medio
Tepetlaoxtoc	0018	La Trinidad	16	18.18	0.00	27.27	2.20	25.00	50.00	100.00	100.00	0.0	-1.2399	Muy bajo

Municipio	Número de localidad	Nombre de la localidad	Población	Porcentaje de población mayor de 15 años analfabeta	Porcentaje de población de 3 a 14 años que no asiste a la escuela	Porcentaje de población de 15 años o más sin primaria completa	Promedio de hijos nacidos vivos	Porcentaje de la población sin derecho-habiencia a servicios de salud	Porcentaje de viviendas particulares habitadas con piso de tierra	Porcentaje de viviendas particulares habitadas que no disponen de drenaje	Porcentaje de viviendas particulares habitadas que no disponen de agua entubada	Porcentaje de población de 12 años o más desocupada	Índice de Desarrollo Social y Humano	Grado de Desarrollo Social y Humano
Tepetlaoxtoc	0036	San Antonio	27	40.00	14.29	65.00	2.91	66.67	0.00	50.00	0.00	0.0	0.9503	Bajo
Tepetlaoxtoc	0078	San José Amanalco	50	10.34	22.22	55.17	3.23	54.00	0.00	71.43	100.00	0.0	0.8341	Bajo
Tepetlaoxtoc	0070	Maria Antonieta [Granja]	21	18.18	14.29	45.45	3.60	33.33	0.00	0.00	100.00	0.0	0.4635	Bajo
Tepetlaoxtoc	0082	El Tetepayo	69	6.25	23.53	25.00	2.16	50.72	33.33	13.33	40.00	10.0	-0.3594	Medio
Tepetlaoxtoc	0084	La Huerta	67	2.08	15.38	22.92	2.82	29.85	7.14	7.14	57.14	6.9	-0.5725	Medio
Tepetlixpa	0043	Nepantla [Granja]	35	5.56	28.57	61.11	3.38	37.14	28.57	71.43	57.14	10.0	1.1771	Muy bajo
Tepetlixpa	0022	San Isidro	147	19.19	35.90	42.42	2.63	49.66	21.21	6.06	72.73	20.0	0.5276	Bajo
Tepetlixpa	0040	Rancho los Limones	12	11.11	33.33	44.44	2.00	66.67	33.33	33.33	33.33	33.3	0.2878	Bajo
Tepetlixpa	0049	Cuauhnextle	69	15.38	20.00	33.33	3.35	85.51	21.43	7.14	92.86	0.0	0.1975	Medio
Tepetlixpa	0045	Rancho Santa Rosa	33	14.29	0.00	35.71	1.69	90.91	57.14	71.43	28.57	9.1	0.1353	Medio
Tepetlixpa	0030	Las Cruces	24	9.09	0.00	45.45	2.77	100.00	33.33	11.11	100.00	0.0	0.0076	Medio
Tepetlixpa	0008	Alotepec	131	13.79	31.25	26.44	2.09	87.79	20.69	41.38	72.41	2.4	0.0780	Medio
Tepetlixpa	0042	El Cerro	80	2.00	18.52	14.00	3.00	60.00	11.11	83.33	72.22	5.6	-0.1070	Medio
Tepetlixpa	0041	Corregidora (Texcalera)	126	11.76	42.42	29.41	2.75	61.90	3.33	26.67	35.67	2.3	-0.1161	Medio
Tepetlixpa	0003	San Esteban Cuecuecuautitla	1,869	6.75	29.61	35.50	2.56	64.53	19.55	24.81	10.53	5.1	-0.2624	Medio
Tepetlixpa	0036	Texcalama (El Montoncito Texcalama)	38	15.38	0.00	38.46	3.21	97.37	9.09	9.09	0.00	18.2	-0.4550	Medio
Tepotzotlán	0060	La Estancia Ii	25	30.77	33.33	76.92	3.43	52.00	50.00	50.00	100.00	0.0	2.3240	Muy bajo
Tepotzotlán	0056	El Puerto de los Huizaches	19	23.08	25.00	53.85	4.83	63.16	33.33	33.33	100.00	0.0	1.7075	Muy bajo
Tepotzotlán	0036	Lanzarote	21	22.22	30.00	77.78	2.75	85.71	20.00	80.00	100.00	0.0	1.6117	Muy bajo
Tepotzotlán	0010	Colonia los Dolores (Ex-Hacienda los Dolores)	553	23.92	9.02	36.56	3.02	73.24	12.58	96.69	99.34	0.5	0.9147	Bajo
Tepotzotlán	0065	El Gavillero	108	14.08	22.58	40.85	3.16	54.63	12.50	41.67	79.17	0.0	0.4944	Bajo
Tepotzotlán	0057	Las Lechuguillas	24	19.05	0.00	42.86	3.42	79.17	25.00	12.50	75.00	0.0	0.3165	Bajo
Tepotzotlán	0042	Peña Colorada	51	13.51	40.00	35.14	2.63	56.86	13.33	20.00	100.00	0.0	0.3163	Bajo
Tepotzotlán	0038	La Pedrera (La Mina)	223	10.42	15.94	23.61	2.53	53.36	20.37	31.48	92.59	4.6	-0.0587	Medio
Tepotzotlán	0049	Santiago El Alto	245	9.09	23.88	25.17	2.10	62.04	11.76	19.61	92.16	8.9	-0.3297	Medio
Tepotzotlán	0066	Tierras Blancas del Sur	473	5.95	25.87	18.22	2.38	49.47	15.46	16.49	94.85	5.6	-0.3528	Medio
Tepotzotlán	0035	El Jaguey	24	7.14	0.00	21.43	3.14	66.67	0.00	50.00	83.33	0.0	-0.3611	Medio
Tepotzotlán	0053	Colonia Guadalupe	1,178	9.62	21.54	22.28	2.37	48.73	9.78	11.23	78.99	2.1	-0.4151	Medio
Tepotzotlán	0067	Barrio la Tecla	565	9.21	25.64	24.66	2.52	61.24	17.78	8.89	25.19	5.2	-0.4983	Medio
Tepotzotlán	0076	Segunda Seccion del Barrio de Santiago	961	5.34	18.97	21.70	2.52	52.55	14.55	11.82	65.00	7.8	-0.5104	Medio
Tepotzotlán	0075	La Bolsa	287	8.89	24.68	21.67	2.35	49.48	16.90	9.86	15.49	6.8	-0.6053	Medio
Tepotzotlán	0046	La Luz	737	6.52	16.44	19.13	2.40	51.83	11.30	12.99	40.68	6.3	-0.7201	Medio
Tequixquiac	0020	La Arenilla	23	0.00	28.57	50.00	2.71	60.87	0.00	71.43	57.14	14.3	0.2241	Bajo
Tequixquiac	0022	La Vega	38	0.00	10.00	19.23	2.00	63.16	12.50	87.50	100.00	6.7	-0.2980	Medio
Tequixquiac	0003	La Heredad	73	13.46	13.33	25.00	2.67	54.79	0.00	16.67	88.89	0.0	-0.3217	Medio
Tequixquiac	0021	La Rinconada	26	14.29	0.00	33.33	2.73	84.62	0.00	33.33	55.56	7.7	-0.3881	Medio
Tequixquiac	0017	El Crucero	134	4.49	20.59	19.10	2.78	72.39	10.00	16.67	83.33	1.8	-0.5311	Medio
Tequixquiac	0014	Palo Grande	223	7.45	4.76	19.88	2.69	63.23	1.92	17.31	80.77	9.5	-0.6503	Medio
Texcaltitlán	0055	La Angostura	10	28.57	100.00	57.14	4.20	10.00	100.00	100.00	66.67	0.0	3.7903	Muy bajo
Texcaltitlán	0054	El Caracol	49	50.00	35.71	57.14	3.57	20.41	80.00	90.00	100.00	0.0	3.3211	Muy bajo
Texcaltitlán	0028	Las Paredes	36	33.33	16.67	66.67	3.93	38.89	75.00	100.00	100.00	0.0	2.9177	Muy bajo
Texcaltitlán	0030	Agua del Trébol	25	30.00	8.33	70.00	6.20	16.00	0.00	75.00	100.00	0.0	2.5571	Muy bajo
Texcaltitlán	0027	Rastrojo Largo	144	22.22	25.00	50.00	3.81	9.72	14.71	41.18	50.00	2.0	1.1860	Muy bajo
Texcaltitlán	0053	Los Limos	239	15.56	28.75	42.96	3.49	3.35	16.67	25.00	91.67	3.4	0.9459	Bajo
Texcaltitlán	0008	Hueyatenco	727	17.19	14.47	43.53	3.28	14.17	12.24	35.37	93.88	3.7	0.7849	Bajo
Texcaltitlán	0033	Nueva Santa Maria	389	17.70	17.01	42.11	3.38	31.36	7.58	65.15	57.58	0.0	0.7511	Bajo
Texcaltitlán	0026	Las Tablas (Las Tablas San Jose)	307	15.05	16.30	34.95	3.64	14.66	21.67	38.33	30.00	8.3	0.5812	Bajo
Texcaltitlán	0018	Texcapilla	1,497	15.41	26.28	41.21	3.24	23.45	10.97	51.61	21.61	5.4	0.5646	Bajo
Texcaltitlán	0012	Noxtepec	233	24.71	8.33	47.70	3.44	27.47	7.41	12.96	46.30	0.0	0.5417	Bajo
Texcaltitlán	0022	Yuytepec	285	14.46	15.73	37.95	3.60	11.23	14.67	25.33	6.67	16.1	0.3693	Bajo
Texcaltitlán	0052	El Agostadero	282	14.38	18.69	44.44	3.07	15.25	5.17	34.48	6.90	3.1	0.2400	Bajo
Texcaltitlán	0006	Chiquiuntepec (Chiquintepec)	499	16.57	13.87	44.08	3.18	22.24	6.72	23.53	5.88	9.4	0.2020	Medio
Texcaltitlán	0013	Palmillas	620	14.51	20.00	40.37	3.22	25.65	2.11	28.87	24.65	0.5	0.1744	Medio
Texcaltitlán	0016	San Miguel	157	15.84	14.58	27.72	2.75	30.57	19.44	25.00	16.67	56.5	0.1236	Medio
Texcaltitlán	0011	Llano Grande	417	9.85	26.89	35.61	3.06	24.46	6.38	43.62	4.26	5.9	0.0874	Medio
Texcaltitlán	0004	Carbajal	349	13.52	8.51	34.84	3.03	26.36	5.33	6.67	97.33	1.2	0.0659	Medio
Texcaltitlán	0017	Santa Maria	1,090	13.66	20.92	33.04	3.08	20.09	11.84	20.61	17.11	6.9	0.0587	Medio
Texcaltitlán	0019	Tlacotepec	240	6.52	15.79	25.36	3.53	19.58	17.07	25.53	34.04	14.8	0.0297	Medio
Texcaltitlán	0031	Ojo de Agua	254	11.76	19.12	34.71	2.94	21.26	4.76	41.27	9.52	0.0	-0.0125	Medio
Texcaltitlán	0005	El Chapaneal	705	10.91	13.11	30.23	3.26	9.65	9.41	25.29	10.59	2.8	-0.0719	Medio
Texcaltitlán	0037	San José	250	11.95	20.29	30.19	3.07	16.80	9.84	18.03	6.56	1.3	-0.1380	Medio
Texcaltitlán	0020	Venta Morales (El Pedregal)	581	10.35	14.88	31.61	3.36	14.97	10.69	6.87	5.34	13.4	-0.1424	Medio
Texcaltitlán	0025	Palo Amarillo	365	8.07	16.98	31.39	2.85	15.34	5.68	36.36	19.32	3.7	-0.1566	Medio
Texcaltitlán	0007	Gavia Chica (Rincon)	462	10.40	13.14	34.56	2.97	27.27	7.29	23.96	4.17	9.7	-0.2105	Medio
Texcaltitlán	0002	Acatitlan	779	12.22	18.22	27.25	2.79	20.92	7.32	19.51	13.41	3.9	-0.2832	Medio
Texcaltitlán	0015	San Francisco	856	9.93	18.88	26.71	2.67	28.62	9.04	12.99	11.30	17.6	-0.4008	Medio
Texcaltitlán	0003	Arroyo Seco	236	7.64	15.52	26.75	3.01	26.27	6.90	8.62	6.90	5.7	-0.4993	Medio
Texcaltitlán	0021	Ejido Venta Morales (La Laguna)	373	6.84	20.00	26.62	2.95	34.05	0.00	25.29	2.30	3.5	-0.5143	Medio
Texcaltitlán	0009	Jesús del Monte	470	10.62	8.94	19.34	2.83	18.94	5.56	7.41	14.81	28.9	-0.5328	Medio
Texcaltitlán	0051	Las Lagrimas	313	2.86	13.16	23.33	2.47	26.52	0.06	48.48	3.03	7.1	-0.5936	Medio
Texcoco	0038	Santa Cruz de la Constancia	41	16.00	41.67	56.00	3.71	39.02	36.36	0.00	100.00	18.8	1.3506	Muy bajo
Texcoco	0116	La Nopalera	9	0.00	100.00	25.00	3.00	66.67	33.33	66.67	33.33	75.0	1.0228	Bajo
Texcoco	0139	Rancho El Barco	29	12.50	25.00	43.75	3.57	68.97	14.29	28.57	100.00	0.0	0.6002	Bajo
Texcoco	0151	Rancho la Castilla	46	9.09	37.50	24.24	2.40	47.83	16.67	100.00	16.67	4.5	0.2545	Bajo
Texcoco	0161	Puente Quebrado (Pozo San Isidro)	254	13.38	32.89	35.67	2.40	67.32	27.87	1.64	100.00	3.1	0.1787	Medio
Texcoco	0159	Ejidos de Beltrán Cuautlalpan	602	12.76	20.93	36.20	2.56	72.09	15.15	9.85	91.67	6.6	-0.0229	Medio
Texcoco	0104	San José (El Paraiso)	206	10.07	10.64	41.01	2.45	51.46	10.64	34.04	48.94	1.2	-0.1251	Medio
Texcoco	0113	Ex-Hacienda de Tepetitlán	156	8.60	19.64	25.81	2.55	50.00	12.50	9.38	100.00	6.0	-0.2277	Medio
Texcoco	0165	Santa Maria Hidalgo Y Carrizo	371	1.88	25.76	21.60	2.38	59.57	25.40	17.46	100.00	7.8	-0.2938	Medio
Texcoco	0111	Santa Rosa (Rancho Santa Rosa)	146	9.62	38.24	25.96	2.11	40.41	2.56	10.26	56.41	6.3	-0.4019	Medio
Texcoco	0168	Ejido los Reyes San Salvador	408	9.16	14.04	21.25	2.55	69.36	9.09	27.27	84.85	4.2	-0.4098	Medio
Texcoco	0090	El Jardin (Rancho El Jardin)	64	14.63	19.05	19.51	2.22	57.81	6.67	0.00	100.00	0.0	-0.4814	Medio
Texcoco	0098	La Presa	79	7.69	33.33	21.15	2.72	69.62	10.53	10.53	47.37	0.0	-0.4960	Medio
Texcoco	0167	Valle de Tlaloc (Colonia Valle de Tlaloc)	352	5.21	8.74	23.70	2.37	71.59	27.38	0.00	100.00	6.3	-0.5055	Medio
Texcoco	0155	La Nopalera (La Siberia)	167	6.80	17.86	19.42	2.68	61.68	13.51	5.41	78.38	6.7	-0.5218	Medio
Texcoco	0154	Colonia las Tijeras	779	7.07	15.97	22.66	2.80	68.68	14.86	3.43	66.86	3.7	-0.5314	Medio
Texcoco	0121	Candelapa (Rancho Candelapa)	159	6.48	17.07	19.44	2.56	54.09	11.11	0.00	100.00	1.7	-0.5343	Medio
Texcoco	0109	Santa Martha	2,314	4.27	18.98	17.07	2.22	55.53	15.68	20.48	90.40	5.6	-0.5451	Medio
Texcoco	0156	Praderas de Tecuac	274	5.62	8.57	19.10	3.05	52.55	3.39	3.39	94.92	4.0	-0.5649	Medio
Texcoco	0024	San Jerónimo Amanalco	6,519	7.31	19.43	21.41	2.50	74.49	14.58	26.92	33.67	2.3	-0.6059	Medio
Texcoco	0169	Ejido Tlaminca de Texcotzingo (Ejido San Nicolás Tlaminca)	11	11.11	50.00	11.11	1.80	36.36	0.00	0.00	75.00	0.0	-0.6328	Medio
Texcoco	0108	Santa Lucia	42	7.41	23.08	25.93	2.18	40.48	8.33	0.00	50.00	0.0	-0.6468	Medio
Texcoco	0106	Santa Irene	121	2.44	17.24	14.63	2.24	57.07	9.68	35.48	77.42	2.2	-0.6550	Medio
Texcoco	0006	Guadalupe Amanalco (Las Mesitas)	355	1.37	15.65	22.37	2.49	90.99	9.72	73.61	5.56	0.0	-0.6919	Medio
Texcoco	0140	Ejido San Juan Tezontla	272	5.41	17.14	21.62	2.20	62.13	12.12	27.27	39.39	4.3	-0.7029	Medio
Texcoco	0152	San Borja	55	9.09	22.22	18.18	2.00	58.18	7.69	0.00	92.31	0.0	-0.7056	Medio
Texcoco	0143	San Agustín	173	3.48	26.09	15.65	2.26	85.55	15.79	52.63	21.05	0.0	-0.7192	Medio
Tezoyuca	0012	Ejido El Rosario	199	6.98	19.64	16.28	1.80	55.78	57.45	12.77	48.94	0.0	-0.3902	Medio
Tezoyuca	0017	Kilómetro 32 Texcoco Lechería	37	7.41	14.29	25.93	3.20	64.86	0.00	8.33	58.33	0.0	-0.5282	Medio
Tezoyuca	0006	El Oasis	346	7.02	21.88	20.18	2.24	51.16	13.95	2.33	68.60	7.8	-0.6064	Medio
Tezoyuca	0007	Ejido de Tequisistlán Primero	9,640	5.62	19.00	19.09	2.29	61.51	12.21	2.77	97.51	6.3	-0.6184	Medio
Tianguistenco	0005	Chiquixpac Sección Ii	654	9.62	16.17	26.30	3.20	50.00	25.95	56.49	20.61	6.4	0.1713	Medio
Tianguistenco	0021	Antlantlacpac	719	7.33	19.53	24.35	2.82	50.90	29.56	59.12	51.57	1.3	0.1306	Medio
Tianguistenco	0056	Tzitzicazapa	137	10.98	18.60	29.27	2.80	55.47	14.29	80.95	0.00	9.3	0.0729	Medio
Tianguistenco	0050	Tierra Colorada	203	15.13	11.11	29.41	2.73	48.28	10.20	65.31	16.33	0.0	-0.0089	Medio
Tianguistenco	0016	Tlacomulco	1,814	11.13	20.81	27.51	2.86	49.94	15.13	40.51	15.38	1.8	-0.1436	Medio
Tianguistenco	0011	San Bartolo del Progreso (San Bartolo)	353	6.19	12.63	21.68	3.02	48.16	28.99	46.38	21.74	3.3	-0.1594	Medio
Tianguistenco	0057	El Tejocote	110	10.77	18.42	16.92	2.79	54.55	34.78	21.74	43.48	0.0	-0.2030	Medio
Tianguistenco	0038	Tlaminca	1,007	8.13	19.18	25.85	3.05	53.03	21.53	25.84	19.62	3.8	-0.2314	Medio
Tianguistenco	0020	Techmannalli	636	8.85	23.73	25.31	2.69	51.42	16.99	35.95	9.80	10.8	-0.2720	Medio
Tianguistenco	0017	Tlacuitlapa	2,234	8.38	20.89	24.25	2.87	63.65	20.59	40.05	7.69	4.0	-0.2932	Medio
Tianguistenco	0053	Chiquixpac Sección I	411	8.66	18.46	22.44	2.83	50.61	13.64	37.50	21.59	7.4	-0.3209	Medio
Tianguistenco	0052	Colonia Campestna	580	6.61	17.06	19.83	2.60	47.59	16.53	33.88	42.98	7.6	-0.3966	Medio
Tianguistenco	0043	Colonia San Miguel (368)	477	7.67	14.81	20.00	2.75	59.33	18.48	44.57	8.70	0.5	-0.4607	Medio
Tianguistenco	0022	Metztitla	610	6.97	12.18	23.86	2.64	46.72	17.56	32.06	16.03	2.5	-0.4792	Medio
Tianguistenco	0054	Colonia San Isidro	314	6.28	19.75	19.81	2.33	60.83	26.76	33.80	15.49	0.0	-0.5443	Medio
Tianguistenco	0024	Pueblo Nuevo	1,013	8.23	16.96	22.83	2.61	57.45	12.56	29.15	10.31	3.3	-0.5752	Medio
Tianguistenco	0018	Ahuatenco	745	6.08	17.84	22.01	2.74	50.87	10.84	18.07	7.83	3.8	-0.6781	Medio
Tianguistenco	0013	San Lorenzo Huehuetitlán	2,100	9.51	17.77	25.80	2.61	49.00	10.99	4.04	1.79	4.3	-0.6828	Medio
Timilpan	0024	Segunda Manzana de Cañada de Lobos	85	32.14	30.43	51.79	2.87	45.88	0.00	75.00	100.00	0.0	1.3685	Muy bajo

Municipio	Numero de localidad	Nombre de la localidad	Población	Porcentaje de población mayor de 15 años analfabeta	Porcentaje de población de 3 a 14 años que no asiste a la escuela	Porcentaje de población de 15 años o más sin primaria completa	Promedio de hijos nacidos vivos	Porcentaje de la población sin derecho-habiencia a servicios de salud	Porcentaje de viviendas particulares habitadas con piso de tierra	Porcentaje de viviendas particulares habitadas que no disponen de drenaje	Porcentaje de viviendas particulares habitadas que no disponen de agua entubada	Porcentaje de población de 12 años o mas desocupada	Indice de Desarrollo Social y Humano	Grado de Desarrollo Social y Humano
Timilpan	0016	Barrio Quinto de Maxda (Enzda)	193	20.74	20.83	47.41	2.66	50.26	6.67	68.89	4.44	0.0	0.5375	Bajo
Timilpan	0025	Lomas de Emiliano Zapata (Las Lomas)	71	6.67	4.00	38.64	3.21	18.31	0.00	75.00	100.00	4.5	0.4759	Bajo
Timilpan	0028	Primera Manzana de Zaragoza	556	13.25	16.85	31.33	3.30	23.40	11.49	55.17	6.90	0.0	0.2137	Bajo
Timilpan	0008	Barrio de Ocampo	511	10.31	15.70	32.43	3.18	21.14	9.30	47.29	9.30	11.9	0.1694	Medio
Timilpan	0002	Agua Bendita	160	9.17	20.51	23.85	3.05	24.38	2.50	20.00	92.50	5.4	-0.0429	Medio
Timilpan	0032	Segunda Manzana Barrio de Hidalgo	173	10.00	22.64	23.64	2.59	24.11	12.50	52.50	17.50	0.0	-0.1284	Medio
Timilpan	0005	Huapango	535	8.24	25.44	28.13	2.86	15.45	6.03	34.48	5.17	3.4	-0.1958	Medio
Timilpan	0023	Tercera Manzana de Barrio Iturbide Ixcaja	418	8.06	11.67	28.21	2.71	15.79	11.49	42.53	8.05	5.0	-0.2354	Medio
Timilpan	0012	Primera Manzana de San Nicolás (Puerto San Nicolás)	217	11.52	5.13	32.12	2.82	14.29	8.47	25.42	3.39	3.6	-0.2924	Medio
Timilpan	0009	El Palmito (San José El Palmito)	1,305	8.42	12.81	33.01	3.25	21.61	2.56	20.74	3.69	0.9	-0.2937	Medio
Timilpan	0020	Barrio Iturbide (La Campesina)	506	7.65	12.85	24.71	2.68	14.62	4.27	35.04	42.74	0.0	-0.3116	Medio
Timilpan	0014	Tercera Manzana de Zaragoza	1,519	8.38	16.30	29.24	2.62	30.94	5.26	26.32	30.84	7.5	-0.3212	Medio
Timilpan	0013	Santiaguito Maxda	2,350	12.22	13.64	30.62	2.79	46.00	6.61	26.78	8.64	5.3	-0.3495	Medio
Timilpan	0011	San Antonio Yondejé (Yondejé)	966	10.96	15.57	30.21	2.98	23.10	4.62	7.98	3.36	12.1	-0.3728	Medio
Timilpan	0003	Primera Manzana de Cañada de Lobos	208	10.49	16.33	31.47	2.93	19.71	0.00	15.52	3.62	0.0	-0.3741	Medio
Timilpan	0029	Segunda Manzana de Zaragoza	403	12.41	10.23	28.28	2.73	17.37	5.00	24.00	1.00	0.0	-0.4016	Medio
Timilpan	0004	Primera Manzana Barrio de Hidalgo	458	8.01	11.11	24.93	2.65	20.96	4.39	23.68	43.86	1.1	-0.4266	Medio
Timilpan	0030	Primera Manzana de Barrio Morelos	403	9.76	20.20	24.25	2.72	15.63	3.77	20.75	11.32	0.0	-0.4313	Medio
Timilpan	0031	Tercera Manzana de Barrio de Morelos	146	8.18	14.71	29.09	2.82	19.18	7.32	19.51	2.44	2.0	-0.4845	Medio
Timilpan	0006	Segunda Manzana de Barrio Iturbido	289	6.83	19.70	25.85	2.62	28.37	0.00	33.80	7.04	11.5	-0.4915	Medio
Timilpan	0010	Primera Manzana del Pueblo de Rincón de Bucio	816	6.75	17.14	23.72	2.94	24.14	3.72	13.02	31.16	0.0	-0.4927	Medio
Timilpan	0033	Primera Manzana de Barrio Iturbide	370	12.10	8.15	25.27	2.69	26.22	5.41	15.32	5.41	7.6	-0.5420	Medio
Timilpan	0007	Segunda Manzana de Barrio Morelos	497	4.72	18.75	19.35	2.65	17.30	3.85	30.00	18.46	0.0	-0.5874	Medio
Timilpan	0027	Tercera Manzana del Pueblo de Rincón de Bucio	461	5.11	14.17	20.77	2.79	31.89	3.88	27.18	2.91	0.7	-0.7054	Medio
Timilpan	0034	Segunda Manzana del Pueblo de Rincón de Bucio	1,024	5.90	14.92	20.27	2.90	26.95	1.27	11.44	12.29	0.9	-0.7087	Medio
Timilpan	0026	Rancho la Mesa	12	30.00	0.00	50.00	2.00	100.00	33.33	0.00	33.33	0.0	0.0230	Medio
Tlalmanalco	0047	Santiago (Kilómetro 58.5)	82	4.84	17.85	22.58	2.91	28.05	18.18	0.00	45.45	2.6	-0.4439	Medio
Tlalmanalco	0043	Lomas del Pedregal	121	6.33	12.90	17.72	2.73	42.15	3.57	3.57	100.00	0.0	-0.5700	Medio
Tlalmanalco	0091	Barrio de San Pedro	23	6.98	6.67	32.56	2.71	46.03	14.29	14.29	0.00	4.0	-0.5838	Medio
Tlalmanalco	0094	Tiro de las Palomas	22	0.00	14.29	20.00	2.44	31.82	40.00	20.00	0.00	0.0	-0.6110	Medio
Tlalnepantla de Baz	0240	Colonia la Aguila Sección las Maravillas	50	8.82	33.33	23.52	2.53	60.00	73.33	26.67	100.00	0.0	0.5321	Bajo
Tlalnepantla de Baz	0106	Ejido de Tenayuca (Cola de Caballo)	43	3.57	23.08	25.00	2.92	76.74	10.00	20.00	40.00	33.3	-0.4442	Medio
Tlalnepantla de Baz	0100	Puerto Escondido (Tepeolulco Puerto Escondido)	10,717	5.84	20.15	20.73	2.24	55.21	13.82	4.77	88.56	5.5	-0.5086	Medio
Tlatlaya	0134	El Poroche	9	42.86	0.00	57.14	9.50	0.00	0.00	50.67	100.00	0.0	3.5944	Muy bajo
Tlatlaya	0275	El Anono	10	37.50	0.00	75.00	8.00	20.00	0.00	50.00	100.00	0.0	3.0963	Muy bajo
Tlatlaya	0283	El Nanche	31	33.33	8.33	50.00	8.11	22.58	28.57	57.14	57.14	0.0	2.8575	Muy bajo
Tlatlaya	0194	El Mango	37	38.10	13.33	47.62	6.67	5.41	0.00	87.50	100.00	0.0	2.7086	Muy bajo
Tlatlaya	0209	El Covol	83	31.37	40.74	52.94	5.45	26.51	6.25	62.50	93.75	12.5	2.3369	Muy bajo
Tlatlaya	0052	La Parota	25	33.33	50.00	66.67	4.73	32.00	0.00	50.00	100.00	0.0	2.2860	Muy bajo
Tlatlaya	0171	Charco del Lagarto	53	32.26	29.41	70.97	4.79	11.32	0.00	50.00	100.00	0.0	2.2432	Muy bajo
Tlatlaya	0150	Los Bautistas (Cerro de los Bautistas)	28	28.57	16.67	47.62	5.56	53.57	16.67	83.33	100.00	0.0	2.1054	Muy bajo
Tlatlaya	0229	Tierra Blanca	39	31.71	43.48	51.22	4.50	15.94	23.08	46.15	76.92	5.0	2.0707	Muy bajo
Tlatlaya	0228	La Cubata	24	50.00	0.00	65.00	4.64	12.50	0.00	22.22	100.00	0.0	2.0541	Muy bajo
Tlatlaya	0029	Huehitla	40	46.67	0.00	76.67	3.94	25.00	7.14	35.71	85.71	0.0	2.0234	Muy bajo
Tlatlaya	0124	Marcuatitla	48	37.84	44.44	45.95	4.65	20.83	7.14	28.57	100.00	0.0	1.9369	Muy bajo
Tlatlaya	0096	Almacuatitla	64	38.30	43.75	45.81	3.81	23.44	6.25	62.50	100.00	0.0	1.9325	Muy bajo
Tlatlaya	0034	El Llano	38	39.29	0.00	57.14	5.36	23.68	8.33	25.00	100.00	0.0	1.9301	Muy bajo
Tlatlaya	0217	El Cascalote	55	33.33	71.43	45.24	4.88	30.91	0.00	12.50	100.00	0.0	1.8944	Muy bajo
Tlatlaya	0186	Vuelta del Río	111	41.03	12.90	61.54	4.56	26.13	3.13	25.00	100.00	0.0	1.8601	Muy bajo
Tlatlaya	0102	Pinzán Morado (Cerro Blanco)	44	31.25	27.27	46.88	3.75	6.82	0.00	100.00	100.00	0.0	1.8556	Muy bajo
Tlatlaya	0232	Juntas del Paso Topilar	50	32.50	14.29	52.50	4.42	54.00	7.14	85.71	100.00	0.0	1.8290	Muy bajo
Tlatlaya	0050	El Panal	74	40.82	4.55	53.06	4.19	12.16	16.67	22.22	100.00	25.0	1.8070	Muy bajo
Tlatlaya	0090	Río Topilar (Topilar)	74	31.58	33.33	45.61	4.19	62.16	10.00	85.00	100.00	0.0	1.7920	Muy bajo
Tlatlaya	0049	Palos Verdes	142	35.92	20.00	55.31	4.07	11.97	10.42	29.17	100.00	8.6	1.7685	Muy bajo
Tlatlaya	0258	Cuadrilla de los Sotero	75	40.00	12.50	56.36	4.13	40.00	17.65	29.41	100.00	4.8	1.7653	Muy bajo
Tlatlaya	0243	Peña Colorada	35	37.50	12.50	45.83	5.15	20.00	0.00	37.50	100.00	0.0	1.7572	Muy bajo
Tlatlaya	0164	Barranca de las Flores	33	27.27	33.33	40.91	5.70	15.15	0.00	37.50	87.50	0.0	1.7458	Muy bajo
Tlatlaya	0031	Las Juntas (Las Juntas de Pasc)	130	42.35	17.50	51.76	3.44	10.00	12.12	39.39	100.00	0.0	1.7109	Muy bajo
Tlatlaya	0224	La Cofradía	248	32.03	24.39	49.02	3.92	40.32	15.79	52.63	96.49	23.8	1.6630	Muy bajo
Tlatlaya	0274	Las Esmeraldas [Puerta del Organo]	71	38.10	7.14	50.00	4.04	15.49	7.69	53.85	100.00	0.0	1.6852	Muy bajo
Tlatlaya	0272	Puerta de los Martínez	21	47.77	0.00	52.63	4.25	0.00	0.00	14.29	100.00	0.0	1.6505	Muy bajo
Tlatlaya	0266	Cuadrilla de las Flores	21	11.11	36.36	77.78	3.83	57.14	0.00	75.00	100.00	0.0	1.5793	Muy bajo
Tlatlaya	0154	El Tiquimil	18	38.46	20.00	61.54	3.71	38.89	0.00	33.33	100.00	0.0	1.5748	Muy bajo
Tlatlaya	0209	Azuchi	59	34.21	21.05	42.11	4.00	16.95	7.69	46.15	100.00	0.0	1.5077	Muy bajo
Tlatlaya	0063	Agua Fría	39	35.71	0.00	60.71	4.26	12.82	0.00	23.08	100.00	0.0	1.4994	Muy bajo
Tlatlaya	0280	El Manguito	16	20.00	0.00	46.67	3.00	13.75	40.00	100.00	100.00	0.0	1.4751	Muy bajo
Tlatlaya	0138	El Sauz	181	30.70	6.77	44.74	4.54	14.36	13.33	31.11	100.00	0.0	1.4720	Muy bajo
Tlatlaya	0114	El Devanador	67	28.57	20.00	51.02	4.55	35.82	4.76	33.33	100.00	0.0	1.4614	Muy bajo
Tlatlaya	0172	Cerro del Morado	127	41.25	11.63	61.25	3.49	35.43	3.33	70.00	13.33	0.0	1.4496	Muy bajo
Tlatlaya	0129	Las Parotas	241	26.85	18.99	36.91	3.63	7.05	22.22	62.96	100.00	0.0	1.4309	Muy bajo
Tlatlaya	0083	El Zapote (El Zapote San Antonio del Rosario)	194	31.03	4.44	49.66	4.21	24.23	9.09	41.82	100.00	0.0	1.4111	Muy bajo
Tlatlaya	0176	Pueblo Nuevo	142	29.63	16.00	50.62	3.56	13.29	6.25	56.25	90.63	0.0	1.3896	Muy bajo
Tlatlaya	0139	El Suchual de Santa Ana (El Suchual)	70	30.23	9.52	44.19	4.25	21.43	13.33	40.00	93.33	0.0	1.3760	Muy bajo
Tlatlaya	0133	Pinzan Morado	11	20.00	0.00	80.00	4.40	0.00	0.00	0.00	100.00	0.0	1.3600	Muy bajo
Tlatlaya	0208	El Naranjito (Naranjito del Pasc)	102	30.14	12.50	46.58	4.57	19.61	0.00	29.17	100.00	0.0	1.3446	Muy bajo
Tlatlaya	0176	Arenal	100	39.39	12.90	40.21	4.56	34.00	0.00	60.00	24.00	0.0	1.3204	Muy bajo
Tlatlaya	0295	La Laguna Puerto de la Arena	36	30.77	0.00	42.31	6.85	16.67	0.00	12.50	0.00	0.0	1.3201	Muy bajo
Tlatlaya	0117	La Guacamaya	100	27.78	33.33	48.15	3.76	66.00	9.52	42.86	100.00	0.0	1.3165	Muy bajo
Tlatlaya	0153	Las Juntas de Azuchil	80	28.57	10.53	46.43	4.24	26.75	9.09	36.36	100.00	0.0	1.2994	Muy bajo
Tlatlaya	0294	La Unión	110	16.79	30.00	42.86	4.13	20.91	14.29	33.10	100.00	24.0	1.2992	Muy bajo
Tlatlaya	0023	Las Esmeraldas	400	27.34	18.42	47.27	4.09	22.75	8.98	29.07	100.00	1.8	1.2683	Muy bajo
Tlatlaya	0040	El Montón	127	26.25	11.11	43.75	4.17	14.96	12.90	80.65	19.35	0.0	1.2672	Muy bajo
Tlatlaya	0094	El Zapote	146	36.54	9.09	46.15	3.78	26.71	0.00	38.24	100.00	0.0	1.2661	Muy bajo
Tlatlaya	0237	Mazatitla	127	26.09	13.73	43.48	3.36	10.24	0.00	81.82	100.00	0.0	1.2645	Muy bajo
Tlatlaya	0108	Corral de Piedra Dos (Corral de Piedra)	224	37.89	5.77	48.78	4.12	37.14	9.26	50.00	20.37	0.0	1.2433	Muy bajo
Tlatlaya	0265	La Parota	156	24.51	13.33	40.20	3.88	8.97	18.18	87.88	18.18	2.8	1.2407	Muy bajo
Tlatlaya	0169	Ancon de la Presa	354	23.59	12.61	46.86	3.89	24.01	12.16	53.78	93.24	0.0	1.2395	Muy bajo
Tlatlaya	0041	El Naranjito	133	20.00	17.14	48.89	4.26	12.79	14.71	23.53	100.00	0.0	1.2313	Muy bajo
Tlatlaya	0083	Santa María	894	23.62	5.02	42.81	3.81	22.93	16.33	55.10	95.41	6.7	1.1795	Muy bajo
Tlatlaya	0085	Tejocotitlán	363	26.63	17.31	39.32	3.96	13.77	6.76	33.78	100.00	0.0	1.1791	Muy bajo
Tlatlaya	0181	La Víbora	21	40.00	0.00	46.67	4.00	23.81	0.00	14.29	100.00	0.0	1.1766	Muy bajo
Tlatlaya	0072	Salitre Grande	16	16.67	25.00	41.67	3.50	0.00	0.00	80.00	100.00	0.0	1.1744	Muy bajo
Tlatlaya	0239	Mirabeles	121	26.09	23.81	46.38	3.41	15.70	7.69	34.62	100.00	6.9	1.1669	Muy bajo
Tlatlaya	0143	El Terroncillo	129	18.18	12.82	36.36	3.56	26.36	28.57	78.57	64.29	16.7	1.1325	Bajo
Tlatlaya	0047	Palma Grande	656	22.35	13.33	50.44	4.31	13.97	3.57	17.26	98.81	0.0	1.1131	Bajo
Tlatlaya	0147	Peña Blanca	56	35.90	18.75	38.46	2.69	12.50	7.14	50.00	100.00	0.0	1.1103	Bajo
Tlatlaya	0059	El Potrero	248	20.78	13.70	35.71	4.70	31.45	3.57	48.21	92.86	8.9	1.1098	Bajo
Tlatlaya	0025	El Gavilán	347	23.11	16.05	47.01	4.14	23.05	7.07	37.22	100.00	0.0	1.0893	Bajo
Tlatlaya	0030	La Lagunilla	220	23.60	7.79	39.69	4.14	19.09	0.00	54.35	100.00	4.2	1.0886	Bajo
Tlatlaya	0030	Juntas del Río Limón	78	21.57	4.76	41.18	3.77	11.54	11.11	55.56	100.00	0.0	1.0720	Bajo
Tlatlaya	0048	Palma Torcida	239	27.65	9.84	47.65	4.28	16.74	1.72	8.62	100.00	0.0	1.0652	Bajo
Tlatlaya	0073	Salitrillo	152	21.02	26.92	42.22	4.57	21.57	2.44	7.32	95.12	0.0	1.0540	Bajo
Tlatlaya	0078	San Juan Corral	201	25.69	19.00	38.19	3.78	14.43	29.55	50.82	13.64	0.0	1.0380	Bajo
Tlatlaya	0067	Rancho Viejo	69	20.93	28.57	36.53	3.40	13.04	14.29	35.71	100.00	0.0	1.0277	Bajo
Tlatlaya	0148	Cirilán Grande	70	32.81	13.64	52.17	3.48	34.29	0.00	15.79	100.00	0.0	1.0210	Bajo
Tlatlaya	0058	Pie del Cerro	241	23.87	6.41	36.77	4.35	14.11	6.25	33.33	100.00	0.0	1.0150	Bajo
Tlatlaya	0202	Cuadrilla Nueva	239	25.32	21.13	37.01	3.56	10.88	4.17	39.58	100.00	0.0	0.9962	Bajo
Tlatlaya	0082	Santa Cruz	436	22.43	12.24	36.88	3.76	31.65	4.95	63.37	100.00	0.0	0.9880	Bajo
Tlatlaya	0005	La Alcantarilla	113	26.47	10.26	45.59	4.30	11.50	0.00	0.00	100.00	0.0	0.9732	Bajo
Tlatlaya	0121	Limón Terrero	229	26.88	6.90	44.38	3.81	20.09	1.52	30.30	100.00	14.3	0.9559	Bajo
Tlatlaya	0079	San Mateo (San Mateo Guayatenco)	960	28.00	20.35	49.17	3.06	29.26	20.26	25.99	11.01	6.3	0.9402	Bajo
Tlatlaya	0141	Tecomatlán	250	25.17	9.41	36.05	3.40	20.00	8.33	60.42	56.25	38.5	0.9371	Bajo
Tlatlaya	0026	El Guayabo	112	17.46	11.11	41.27	4.54	14.29	3.70	22.22	100.00	0.0	0.9167	Bajo
Tlatlaya	0087	Tierra Blanca	33	29.17	33.33	41.67	3.06	18.18	0.00	30.00	30.00	0.0	0.9056	Bajo
Tlatlaya	0195	Juntas de Santa Ana Zicatecoyan	105	24.29	0.00	42.86	3.38	10.48	0.00	55.56	100.00	0.0	0.8844	Bajo
Tlatlaya	0263	Los Limones	74	16.37	10.53	46.94	3.81	4.05	4.76	23.81	100.00	0.0	0.8822	Bajo
Tlatlaya	0020	Coahuilotes (Pueblo Nuevo)	113	4.92	15.22	37.70	4.05	30.09	8.33	83.33	100.00	0.0	0.8627	Bajo
Tlatlaya	0282	Cuadrilla de Gutierrez	67	22.73	0.00	40.91	3.63	20.90	6.25	56.25	81.25	0.0	0.8368	Bajo
Tlatlaya	0235	Lome Larga	401	22.22	14.40	44.84	3.47	21.45	2.44	24.39	98.78	0.8	0.7779	Bajo
Tlatlaya	0030	Mayatlepec	560	23.50	15.33	47.38	3.39	17.14	0.80	16.00	100.00	0.0	0.7746	Bajo

Municipio	Número de localidad	Nombre de la localidad	Población	Porcentaje de población mayor de 15 años analfabeta	Porcentaje de población de 3 a 14 años que no asiste a la escuela	Porcentaje de población de 15 años o más sin primaria completa	Promedio de hijos nacidos vivos	Porcentaje de la población sin derecho habiencia a servicios de salud	Porcentaje de viviendas particulares habitadas con piso de tierra	Porcentaje de viviendas particulares habitadas que no disponen de drenaje	Porcentaje de viviendas particulares habitadas que no disponen de agua entubada	Porcentaje de población de 12 años o más desocupada	Indice de Desarrollo Social y Humano	Grado de Desarrollo Social y Humano
Tlatlaya	0058	El Revelado	121	25.93	11.43	33.33	3.49	39.67	11.11	48.15	81.48	0.0	0.7693	Bajo
Tlatlaya	0179	Corral Parota (Tepehuaxcalán)	153	22.61	3.03	46.09	3.30	35.29	12.50	50.38	46.88	0.0	0.7367	Bajo
Tlatlaya	0156	El Conejo (Colonia Nueva)	45	20.00	22.22	28.00	3.33	33.33	0.00	71.43	100.00	0.0	0.7339	Bajo
Tlatlaya	0043	El Naranjo Palma Grande	19	23.53	0.00	52.94	3.75	15.79	0.00	0.00	100.00	0.0	0.7154	Bajo
Tlatlaya	0270	Puerto Minatitlán	19	25.00	16.67	33.33	3.29	36.84	0.00	50.00	100.00	0.0	0.7140	Bajo
Tlatlaya	0089	Rincón del Aguacate	234	22.97	13.33	35.81	3.21	10.26	9.26	29.63	98.15	0.0	0.7124	Bajo
Tlatlaya	0053	Paso de Jaguimoul	279	20.73	8.45	38.34	3.92	15.41	2.74	17.81	100.00	0.0	0.6894	Bajo
Tlatlaya	0064	Puerto Seco	182	15.57	11.36	30.33	3.72	28.57	12.50	45.83	97.92	0.0	0.6383	Bajo
Tlatlaya	0235	Barriales	209	31.34	26.56	51.49	3.51	53.59	0.00	16.00	2.00	5.7	0.6308	Bajo
Tlatlaya	0028	El Higo Prieto	214	23.29	15.09	42.47	3.17	22.43	4.00	18.00	94.00	0.0	0.6225	Bajo
Tlatlaya	0036	El Mango	141	33.67	7.50	46.94	3.37	24.82	0.00	20.00	11.43	14.0	0.6152	Bajo
Tlatlaya	0070	Rincón Grande	502	21.76	8.93	41.60	3.55	16.33	3.01	13.53	95.49	0.6	0.6151	Bajo
Tlatlaya	0017	Corral de Piedra	268	17.68	15.56	34.15	3.40	26.73	1.85	46.30	100.00	2.5	0.6015	Bajo
Tlatlaya	0045	Nuevo Copaltepec	555	18.18	18.45	42.56	3.62	22.14	1.12	11.17	97.21	1.4	0.5936	Bajo
Tlatlaya	0278	El Tamarindo	87	16.67	30.43	31.48	4.26	6.06	0.00	47.37	0.00	0.0	0.5765	Bajo
Tlatlaya	0013	Cuadrilla del Cirián (Cirián Grande)	156	15.93	23.53	39.82	3.09	7.74	5.41	24.32	86.19	0.0	0.5526	Bajo
Tlatlaya	0056	Peña del Organo	273	24.34	7.14	35.98	3.08	18.68	4.84	27.42	98.39	0.0	0.5479	Bajo
Tlatlaya	0146	Cuadrilla de Flores	135	19.39	13.79	38.78	3.80	38.52	15.15	30.30	45.45	2.4	0.5259	Bajo
Tlatlaya	0231	El Guitarratel	68	11.11	15.00	35.56	4.04	20.59	6.25	18.75	100.00	0.0	0.5180	Bajo
Tlatlaya	0118	El Limo	179	15.93	7.55	31.86	3.48	5.03	2.63	42.11	94.74	0.0	0.5145	Bajo
Tlatlaya	0018	Cruz del Norte	325	15.67	15.73	30.41	3.48	20.92	8.82	29.41	98.53	3.4	0.4973	Bajo
Tlatlaya	0089	Tlacocuspan (Tlacocuspan Santa Cruz)	928	17.44	9.65	32.00	3.58	18.32	5.99	27.65	99.08	0.0	0.4971	Bajo
Tlatlaya	0296	Piedra Ancha II	411	18.52	14.18	37.85	3.56	29.44	12.50	50.00	13.64	0.0	0.4904	Bajo
Tlatlaya	0042	El Naranjo	819	20.83	13.40	36.14	3.46	21.37	4.46	7.92	88.12	5.0	0.4505	Bajo
Tlatlaya	0086	El Temblor	515	16.57	9.70	38.76	3.84	16.89	4.76	17.46	64.29	1.5	0.4450	Bajo
Tlatlaya	0285	San Lucas	228	21.38	12.96	45.52	3.56	21.05	8.00	24.00	4.00	0.0	0.4351	Bajo
Tlatlaya	0061	Puerto de la Arena	124	24.39	9.68	32.93	3.78	37.90	7.69	19.23	15.38	43.3	0.4326	Bajo
Tlatlaya	0021	La Cueva	45	9.68	16.67	32.26	3.31	13.33	0.00	41.67	100.00	10.0	0.3684	Bajo
Tlatlaya	0277	Los Hornos	26	7.14	10.00	35.71	4.25	11.54	0.00	16.67	100.00	0.0	0.3873	Bajo
Tlatlaya	0065	Rancho Cuá	138	18.89	7.14	28.89	3.07	31.16	9.68	38.71	100.00	0.0	0.3577	Bajo
Tlatlaya	0185	Chano Mucio (Chanomucio)	14	12.50	0.00	37.50	3.33	0.00	0.00	33.33	100.00	0.0	0.3549	Bajo
Tlatlaya	0069	Dieciocho de Marzo	207	15.56	10.34	31.11	3.19	44.93	5.41	37.84	97.30	15.3	0.3395	Bajo
Tlatlaya	0007	Ancón de los Curieles	235	18.47	9.09	28.66	3.21	8.94	2.00	22.00	100.00	0.0	0.3061	Bajo
Tlatlaya	0075	San Felipe Tepehuastitlán	493	14.78	22.53	40.89	3.10	18.05	6.48	18.67	49.07	0.0	0.2007	Bajo
Tlatlaya	0010	Cacahuananche	98	18.92	4.55	36.49	3.32	17.35	0.00	10.71	100.00	0.0	0.2985	Bajo
Tlatlaya	0004	El Alambique	83	12.07	4.76	27.59	4.32	8.43	0.00	4.55	100.00	0.0	0.2675	Bajo
Tlatlaya	0247	Plan de la Cuadrilla	176	16.52	20.83	31.30	2.73	26.70	7.50	50.00	37.50	18.2	0.2652	Bajo
Tlatlaya	0076	San Francisco de Asís (San Francisco)	843	22.44	13.51	39.51	3.09	13.29	4.74	9.91	24.14	0.0	0.2007	Medio
Tlatlaya	0080	San Pedro Limón	2,722	18.97	13.70	29.70	3.16	18.92	3.37	7.17	87.85	2.0	0.1833	Medio
Tlatlaya	0260	Los llamos	25	10.53	16.67	26.32	2.89	20.00	0.00	50.00	100.00	0.0	0.1738	Medio
Tlatlaya	0132	Piedra Ancha	342	15.09	22.22	33.49	3.68	29.24	4.23	29.58	5.63	0.0	0.1616	Medio
Tlatlaya	0022	Chachalacatenco	94	14.06	7.14	35.94	3.03	10.64	4.17	8.33	100.00	0.0	0.1609	Medio
Tlatlaya	0297	La Laguna	93	10.00	7.69	28.33	3.55	39.78	4.35	26.09	100.00	16.1	0.1580	Medio
Tlatlaya	0033	El Limón	235	23.03	6.56	34.55	3.33	22.55	0.00	36.73	4.08	0.0	0.1539	Medio
Tlatlaya	0071	El Salitre Ojo de Agua	322	20.98	8.99	36.24	2.80	19.25	5.19	6.49	98.70	0.0	0.1425	Medio
Tlatlaya	0091	El Tordal	48	14.29	17.65	32.14	2.25	20.83	0.00	90.91	18.18	0.0	0.1377	Medio
Tlatlaya	0015	Coatepec (Coatepequito)	426	16.97	15.08	33.21	3.53	32.86	15.46	17.53	3.09	9.2	0.1022	Medio
Tlatlaya	0039	Moctezuma (Colonia Moctezuma)	298	14.67	6.90	26.67	3.17	20.81	9.23	12.31	100.00	0.0	0.0984	Medio
Tlatlaya	0066	Ranchos Nuevos (Rancho Nuevo)	30	11.11	0.00	44.44	3.15	36.67	0.00	12.50	100.00	7.7	0.0973	Medio
Tlatlaya	0136	El Reparo	34	10.53	7.69	31.58	2.64	5.88	0.00	33.33	100.00	0.0	0.0408	Medio
Tlatlaya	0074	San Antonio del Rosario	1,356	16.39	8.66	34.55	3.28	22.79	3.51	10.27	28.65	0.2	-0.0633	Medio
Tlatlaya	0165	Plan del Alambique	194	9.85	13.64	22.73	3.07	8.25	4.17	10.42	100.00	0.0	-0.0740	Medio
Tlatlaya	0289	Cerro del Mango	13	0.00	0.00	0.00	1.60	0.00	66.67	66.67	100.00	0.0	-0.1314	Medio
Tlatlaya	0081	Santa Ana Zicatecoyan	1,547	14.65	7.65	25.16	3.16	18.81	2.39	8.14	72.97	0.4	-0.1381	Medio
Tlatlaya	0276	Colonia Benito Juárez	228	13.66	9.26	29.81	2.86	20.61	6.00	18.00	50.00	2.5	-0.1412	Medio
Tlatlaya	0103	Cerro de Aguacatepec	68	10.26	4.55	20.51	3.29	32.35	0.00	14.25	100.00	0.0	-0.2496	Medio
Tlatlaya	0160	Peña del Agua	199	9.09	14.52	24.79	2.70	30.65	2.17	28.26	60.87	8.2	-0.2672	Medio
Tlatlaya	0077	San Juan Tetitlán	553	12.73	11.59	23.08	3.05	20.07	3.39	25.42	16.10	9.3	-0.2927	Medio
Tlatlaya	0128	Los Ocotes	455	11.43	13.32	22.14	3.01	20.00	6.67	11.43	9.52	4.1	-0.4366	Medio
Tlatlaya	0014	El Cruselo	41	2.94	0.00	20.59	3.35	17.07	0.00	0.00	100.00	0.0	-0.5006	Medio
Tlatlaya	0284	Palos Altos	17	9.09	0.00	36.36	1.67	47.06	0.00	0.00	100.00	0.0	-0.7120	Medio
Toluca	0145	Xicaltepec Tepalitlán (Ejido San Lorenzo)	390	0.15	27.83	29.62	2.95	36.09	22.50	77.50	90.00	13.0	0.6422	Bajo
Toluca	0133	Barrio de San Carlos	665	14.55	19.89	38.80	3.38	22.86	1.46	51.09	27.01	0.8	0.3768	Bajo
Toluca	0190	Ejido de Oxtotitlán (Nova)	124	12.16	20.93	28.38	3.34	33.06	12.50	25.00	05.63	8.3	0.2138	Bajo
Toluca	0184	Barrio de San José Buenavista El Chico	849	16.35	21.54	39.04	2.65	41.34	8.28	47.13	4.46	3.4	0.1021	Medio
Toluca	0144	La Loma Cuexcontitlán	1,084	13.52	18.96	32.23	2.95	51.11	8.22	60.27	10.96	2.6	0.0659	Medio
Toluca	0193	El Arenal	101	15.63	20.00	34.38	2.52	51.49	21.05	0.00	78.95	8.1	0.0351	Medio
Toluca	0146	Ejido de Xicaltepec Otzacatipan	289	8.19	21.69	23.98	2.91	47.06	15.09	71.70	16.98	8.8	0.0211	Medio
Toluca	0192	Rancho San Bartolo (Rancho Grande)	26	21.05	33.33	31.58	1.36	69.23	20.00	40.00	60.00	0.0	-0.0021	Medio
Toluca	0104	Barrio del Cajón	1,242	16.30	18.44	32.82	2.89	36.23	6.27	46.27	19.22	9.1	-0.0403	Medio
Toluca	0069	San Diego Linares	2,914	9.15	22.18	28.90	3.12	40.67	9.20	34.90	21.53	7.0	-0.1006	Medio
Toluca	0142	Ranchería San Isidro	86	9.62	34.62	34.62	2.86	24.42	15.79	0.00	0.00	11.1	-0.1361	Medio
Toluca	0153	Colonia San Blas Tlalotitlepec	189	14.16	12.70	24.78	2.34	47.82	11.63	62.79	20.93	2.9	-0.1855	Medio
Toluca	0148	Barrio de Jesús Fracción Primera	2,174	9.65	15.74	26.13	2.48	38.66	6.22	31.80	73.27	14.6	-0.1904	Medio
Toluca	0155	San Diego los Padres Cuexcontitlán Sección 5 B	3,242	11.47	19.03	31.41	2.74	42.32	14.66	26.26	11.76	6.8	-0.1919	Medio
Toluca	0222	Colonia Azucítita	139	11.54	20.51	20.51	3.03	25.90	15.38	23.08	19.23	2.3	-0.2072	Medio
Toluca	0055	Jicaltepec Cuexcontitlán	4,318	12.15	18.59	28.32	2.65	49.91	11.20	14.97	51.66	9.4	-0.2360	Medio
Toluca	0123	Barrio de Balbuena	461	11.82	19.85	35.47	2.71	42.95	8.43	33.73	3.61	10.7	-0.2417	Medio
Toluca	0198	Colonia Guadalupe (La Loma)	557	9.31	19.75	20.42	2.39	27.11	7.44	27.27	83.47	5.4	-0.2466	Medio
Toluca	0068	San Diego de los Padres Cuexcontitlán	8,362	9.91	20.09	28.91	2.66	42.87	11.63	25.72	28.82	5.8	-0.2640	Medio
Toluca	0226	Ejido de Tlachaloya (Las Jaras San Nicolás)	222	8.76	28.33	32.12	2.68	36.04	6.82	25.00	4.55	5.3	-0.2878	Medio
Toluca	0099	Tlachaloya Segunda Sección	5,829	12.45	22.83	31.69	2.83	45.67	7.27	17.92	5.02	2.9	-0.3054	Medio
Toluca	0170	Barrio la Joya	71	12.82	18.75	25.64	2.53	40.85	0.00	18.75	68.75	0.0	-0.3258	Medio
Toluca	0138	Ejido de Santiago Tlaxomulco (Zimbrones)	336	7.44	18.95	20.00	2.54	30.95	5.80	17.39	92.75	6.7	-0.3287	Medio
Toluca	0127	Jicaltepec Autopan	5,228	10.46	16.23	27.44	2.66	47.23	8.64	19.75	46.53	5.4	-0.3395	Medio
Toluca	0195	Barrio de Santa María	940	9.56	18.53	27.82	2.61	41.06	6.06	30.30	13.13	5.4	-0.4125	Medio
Toluca	0062	San Andrés Cuexcontitlán	18,005	9.43	15.41	25.16	2.54	42.13	9.31	11.63	59.42	7.2	-0.4146	Medio
Toluca	0107	San Carlos Autopan	1,202	9.35	22.40	28.46	2.88	33.66	3.46	0.77	38.46	0.5	-0.4153	Medio
Toluca	0143	Barrio Bordo Nuevo	1,718	10.28	16.16	25.32	2.55	30.68	4.61	20.33	15.46	13.6	-0.4195	Medio
Toluca	0094	Sebastián Lerdo de Tejada	1,673	10.47	21.65	25.60	2.69	39.39	2.49	20.17	5.80	0.9	-0.5299	Medio
Toluca	0114	El Cerrillo Piedras Blancas	1,986	10.02	15.77	25.15	2.50	33.46	5.18	21.88	14.35	7.9	-0.5310	Medio
Toluca	0121	Colonia Guadalupe	720	10.99	19.05	26.43	2.56	49.32	11.88	17.50	2.50	0.8	-0.5383	Medio
Toluca	0051	La Constitución Tollepec	6,402	5.55	19.57	17.58	2.47	46.69	7.54	37.10	46.78	2.9	-0.5485	Medio
Toluca	0129	Ojo de Agua Autopan	906	9.69	11.26	25.20	2.60	36.74	5.67	14.43	18.04	14.2	-0.5891	Medio
Toluca	0053	Guadalupe Tlalotitlepec	1,755	5.41	14.05	14.57	2.73	47.29	1.75	36.41	96.26	3.4	-0.5911	Medio
Toluca	0165	San José la Costa	925	8.35	13.01	26.78	2.73	38.59	3.74	19.79	1.60	8.5	-0.6095	Medio
Toluca	0082	San Nicolás Tolentino	6,758	9.98	19.93	22.28	2.54	49.99	5.45	10.62	31.52	3.0	-0.6284	Medio
Toluca	0215	Ejido del Cerro del Murciélago	90	7.27	25.93	20.00	2.28	35.56	10.53	0.00	42.11	8.6	-0.6488	Medio
Toluca	0167	Ejido de Nova (Barrio del Museo)	345	6.57	14.61	23.47	2.25	35.36	6.33	20.25	40.51	1.9	-0.6545	Medio
Toluca	0083	San Pablo Autopan	35,141	6.96	16.02	21.33	2.61	41.05	4.56	5.89	45.80	6.6	-0.6699	Medio
Toluca	0065	San Cayetano Morelos	4,439	7.48	17.42	23.69	2.46	32.62	5.02	13.94	11.03	7.1	-0.6921	Medio
Toluca	0098	Tlachaloya Primera Sección	3,563	8.89	15.62	25.89	2.82	41.54	2.12	4.25	5.67	6.4	-0.6659	Medio
Toluca	0106	La Palma Tollepec	2,407	5.77	16.09	15.72	2.27	26.80	4.50	16.32	50.23	3.1	-0.7124	Medio
Toluca	0204	Colonia las Palmas	298	4.10	13.75	15.90	2.33	33.56	8.57	22.86	50.00	7.7	-0.7173	Medio
Tonatico	0011	Tlacopan	303	13.68	24.00	34.93	2.91	24.09	2.78	48.61	94.44	1.7	0.4720	Bajo
Tonatico	0002	La Audiencia	398	14.29	23.81	35.91	3.19	7.79	3.92	32.35	47.06	1.2	0.3431	Bajo
Tonatico	0013	El Zapote	357	15.70	9.57	39.67	2.77	5.41	6.90	11.49	66.67	1.9	0.1108	Medio
Tonatico	0005	El Rincón	280	10.16	14.29	38.50	2.93	19.93	6.33	16.46	74.68	0.8	0.0828	Medio
Tonatico	0012	La Vega	131	9.90	17.39	38.61	2.52	4.58	0.00	10.53	100.00	6.4	0.0649	Medio
Tonatico	0006	Salinas	212	14.00	12.24	37.33	3.08	16.51	3.77	26.42	5.66	0.0	-0.0508	Medio
Tonatico	0008	Los Amates (San José de los Amates)	487	9.06	15.75	42.30	3.05	16.63	1.55	7.75	26.36	2.5	-0.1337	Medio
Tonatico	0004	La Puerta de Santiago	655	6.55	18.52	36.03	2.79	12.37	2.20	7.69	73.08	1.8	-0.1360	Medio
Tonatico	0010	El Terrero	1,273	9.78	13.32	33.71	2.75	15.08	4.26	5.17	68.69	7.6	-0.1594	Medio
Tonatico	0007	San Bartolo	155	8.93	19.35	35.71	2.66	18.71	2.22	6.67	71.11	0.0	-0.1625	Medio
Tonatico	0009	San Miguel	254	2.86	15.63	17.71	2.62	13.78	1.67	5.00	65.00	5.3	-0.6810	Medio
Tultitlán	0080	Ejido de San Antonio Tultitlán	155	8.42	19.64	22.11	2.12	47.74	27.03	13.51	89.19	7.4	-0.2609	Medio
Tultitlán	0082	Las Chinampas	325	8.25	27.00	27.32	2.57	44.31	24.00	14.67	20.00	4.7	-0.2839	Medio
Tultitlán	0081	Pareje San Pablito	438	9.34	18.58	26.99	2.51	58.68	17.12	1.80	5.41	2.1	-0.6715	Medio
Tultitlán	0014	Sierra de Guadalupe	2,011	5.92	22.81	22.67	2.38	51.42	17.86	1.88	26.26	1.4	-0.7067	Medio
Valle de Bravo	0030	Los Pozos (Pinar de Osornos)	81	30.00	5.88	56.67	3.46	22.22	47.06	76.47	100.00	6.7	2.0238	Muy bajo

Municipio	Número de localidad	Nombre de la localidad	Población	Porcentaje de población mayor de 15 años analfabeta	Porcentaje de población de 3 a 14 años que no asiste a la escuela	Porcentaje de población de 15 años o más sin primaria completa	Promedio de hijos nacidos vivos	Porcentaje de la población sin derecho habiente a servicios de salud	Porcentaje de viviendas particulares habitadas con piso de tierra	Porcentaje de viviendas particulares habitadas que no disponen de drenaje	Porcentaje de viviendas particulares habitadas que no disponen de agua entubada	Porcentaje de población de 12 años o mas desocupada	Indice de Desarrollo Social y Humano	Grado de Desarrollo Social y Humano
Valle de Bravo	0003	El Aguacate	132	36.49	27.45	55.41	3.36	28.79	34.48	75.86	3.45	2.4	1.7356	Muy bajo
Valle de Bravo	0008	El Castellano	128	39.33	17.14	58.43	3.69	55.25	43.33	30.00	20.00	0.0	1.5610	Muy bajo
Valle de Bravo	0037	San Gabriel Ixtla	1,024	25.77	26.98	57.11	3.06	27.96	39.24	38.08	32.27	4.3	1.3016	Muy bajo
Valle de Bravo	0063	Mesa Rica (La Finca)	342	16.32	22.13	39.47	3.26	21.93	28.77	65.75	83.56	9.6	1.1192	Bajo
Valle de Bravo	0023	El Manzano	244	15.25	11.22	45.76	3.50	54.51	36.17	65.96	85.11	5.1	1.0988	Bajo
Valle de Bravo	0041	San Ramon	67	13.51	7.69	45.95	3.50	41.79	40.00	46.67	93.33	9.5	1.0320	Bajo
Valle de Bravo	0108	La Huerta San Agustin	150	20.73	4.26	40.24	4.63	43.33	15.63	56.25	25.00	10.6	0.9271	Bajo
Valle de Bravo	0004	Los Alamos	50	11.11	32.33	38.89	2.21	68.00	64.29	50.00	21.43	0.0	0.5474	Bajo
Valle de Bravo	0118	Santo Tomas El Pedregal	258	9.03	10.71	41.94	3.01	56.98	53.06	51.02	12.24	15.7	0.5201	Bajo
Valle de Bravo	0087	La Boquilla (Cerro El Cuatenco la Boquilla)	105	14.63	17.65	35.37	2.78	26.67	10.34	65.52	62.07	2.1	0.4621	Bajo
Valle de Bravo	0114	El Trompillo	136	10.59	25.00	30.59	2.77	26.47	35.71	50.00	39.29	11.4	0.4576	Bajo
Valle de Bravo	0109	Tres Puentes	111	19.40	31.43	41.79	3.41	34.23	8.00	24.00	16.00	2.1	0.4550	Bajo
Valle de Bravo	0101	Mesa de Dolores Primera Seccion (Mesa del Rayo)	182	10.26	10.42	38.46	3.13	17.03	26.19	61.90	16.67	0.0	0.4342	Bajo
Valle de Bravo	0045	Santa Teresa Tiloxtoc	750	11.46	25.69	29.09	3.30	20.67	27.17	48.91	11.41	5.2	0.3988	Bajo
Valle de Bravo	0094	Tierra Grande (La Loma)	220	10.95	17.46	35.77	2.32	26.36	16.33	55.10	73.47	4.8	0.2844	Bajo
Valle de Bravo	0019	Godinez Tehuastepec	438	11.07	21.80	37.64	3.17	17.35	11.88	17.82	57.43	0.8	0.2479	Bajo
Valle de Bravo	0103	Piedra del Molino	35	7.69	28.57	42.31	3.25	40.00	7.69	30.77	46.15	4.8	0.2471	Bajo
Valle de Bravo	0113	Las Ahujas	49	14.71	33.33	52.94	2.19	61.22	16.67	41.67	0.00	6.7	0.2357	Bajo
Valle de Bravo	0039	San Juan Atezcapan	1,456	12.84	27.32	40.24	2.70	20.88	19.94	20.81	8.09	7.2	0.1621	Medio
Valle de Bravo	0083	Atesquelites (Tres Quelites)	229	13.73	17.86	26.14	2.63	24.02	15.09	66.04	11.32	5.5	0.1020	Medio
Valle de Bravo	0002	San Maleo Acatitlán	895	18.35	16.82	40.99	2.60	49.27	16.18	25.49	17.65	5.0	0.0831	Medio
Valle de Bravo	0025	Mesa de Dolores (Mesa de Dolores Segunda Seccion)	220	8.70	19.40	32.61	3.23	23.18	14.29	34.69	6.12	12.0	0.0461	Medio
Valle de Bravo	0106	El Aguacate (El Aserradero)	46	21.21	8.33	39.39	3.26	36.96	9.09	9.09	9.09	0.0	0.0431	Medio
Valle de Bravo	0111	Colonia Valle Escondido	147	20.96	16.67	44.86	3.04	55.10	5.13	10.26	0.00	8.5	0.0118	Medio
Valle de Bravo	0010	La Compañía (Cerro Colorado)	1,094	11.34	21.57	35.47	2.88	30.44	15.73	28.23	13.71	0.0	0.0006	Medio
Valle de Bravo	0007	La Candelaria	476	11.92	17.04	35.43	3.03	40.76	6.73	0.96	90.38	1.2	-0.0024	Medio
Valle de Bravo	0119	Los Tizates	126	19.51	7.89	39.02	2.63	21.43	20.69	0.00	13.79	5.6	-0.0273	Medio
Valle de Bravo	0042	San Simon El Alto	248	7.78	8.57	44.31	3.02	25.40	13.56	27.12	1.69	12.0	-0.0365	Medio
Valle de Bravo	0102	La Palma	211	10.14	12.50	36.23	2.61	39.81	21.43	21.43	19.05	4.3	-0.1738	Medio
Valle de Bravo	0043	Santa Magdalena Tiloxtoc	378	6.35	20.41	28.17	3.32	23.54	8.70	30.43	5.43	4.9	-0.1813	Medio
Valle de Bravo	0091	Escalerillas	141	14.29	15.79	35.16	2.78	39.01	12.82	5.13	23.08	5.4	-0.1972	Medio
Valle de Bravo	0116	Gallinas Blancas	42	10.00	12.50	23.33	2.69	33.33	30.00	30.00	10.00	11.1	-0.1988	Medio
Valle de Bravo	0018	El Fresno (El Fresno la Compañía)	499	11.60	11.89	33.23	2.75	26.45	9.17	14.17	36.67	3.6	-0.2142	Medio
Valle de Bravo	0099	Las Joyas	222	5.26	9.26	23.68	2.74	24.77	10.87	54.35	36.96	7.9	-0.2275	Medio
Valle de Bravo	0022	Loma de Rodriguez	188	6.42	28.33	33.03	2.85	75.53	11.76	32.35	26.47	11.1	-0.2285	Medio
Valle de Bravo	0020	La Laguna	65	15.56	20.00	37.78	2.25	10.77	0.00	12.50	18.75	0.0	-0.2450	Medio
Valle de Bravo	0021	Loma de Chihuahua	273	16.96	18.29	38.01	2.49	58.61	13.11	11.48	6.56	0.9	-0.2668	Medio
Valle de Bravo	0028	Los Pelillos	96	11.11	25.93	25.40	2.97	45.83	8.33	25.00	8.33	0.0	-0.3094	Medio
Valle de Bravo	0034	Rincon de Estradas	446	10.25	9.45	30.74	2.80	38.57	15.38	17.58	24.18	2.0	-0.3175	Medio
Valle de Bravo	0015	Cuadrilla de Dolores	1,234	8.78	21.32	32.26	2.68	33.63	13.84	11.07	12.46	3.2	-0.3398	Medio
Valle de Bravo	0055	Casas Viejas	1,006	13.86	18.92	33.78	2.69	43.54	5.93	4.24	7.63	7.8	-0.3911	Medio
Valle de Bravo	0011	Cerro Gordo	515	9.91	11.45	38.48	2.53	30.49	7.03	6.25	13.28	2.1	-0.4443	Medio
Valle de Bravo	0040	San Nicolás Tolentino	1,399	6.83	11.65	27.31	3.31	18.44	3.88	5.37	9.85	9.0	-0.4557	Medio
Valle de Bravo	0046	Los Saucos	1,458	11.06	17.84	28.54	2.79	28.40	4.13	9.09	10.47	1.2	-0.4644	Medio
Valle de Bravo	0121	El Santuario	69	12.00	31.25	22.00	3.00	43.48	4.55	0.00	4.55	0.0	-0.5194	Medio
Valle de Bravo	0013	Loma Bonita	2,244	11.23	17.91	27.56	2.44	19.39	4.11	4.11	3.18	12.4	-0.5675	Medio
Valle de Bravo	0082	Mesa de Palomas	50	13.51	30.00	27.03	2.00	32.00	6.67	6.67	6.67	0.0	-0.5753	Medio
Valle de Bravo	0047	Tenantongo	373	9.96	20.39	27.39	2.51	41.02	4.49	11.24	10.11	4.7	-0.5970	Medio
Valle de Bravo	0092	Tehuastepec (San Jose Tehuastepec)	278	4.92	18.46	30.05	2.63	19.78	0.00	8.62	18.97	5.3	-0.5990	Medio
Valle de Bravo	0090	La Mecedora	31	5.26	10.00	47.37	2.10	25.81	0.00	0.00	28.57	0.0	-0.6034	Medio
Valle de Bravo	0098	Barrio de Guadalupe	680	8.55	19.14	27.56	2.77	33.82	4.09	4.09	3.51	3.5	-0.6219	Medio
Valle de Bravo	0088	El Durazno	775	13.86	14.21	24.53	2.51	25.55	5.76	0.52	0.00	7.0	-0.6367	Medio
Valle de Bravo	0029	Peña Blanca	183	10.48	18.67	32.26	2.27	68.31	4.65	2.33	46.51	4.3	-0.6393	Medio
Valle de Bravo	0038	San Gaspar	853	10.59	16.28	24.83	2.51	37.51	8.29	2.30	1.84	2.0	-0.7179	Medio
Valle de Bravo	0009	El Cerrillo (San Jose El Cerrillo)	330	6.42	12.36	27.06	2.35	30.61	15.85	6.10	0.00	3.2	-0.7308	Medio
Villa de Allende	0087	Barrio El Salto	365	27.40	26.92	47.60	3.38	32.60	14.08	91.55	69.01	0.9	1.5088	Muy bajo
Villa de Allende	0085	Manzana del Puerto	78	27.91	35.71	58.14	3.69	62.82	6.25	87.50	37.50	0.0	1.4919	Muy bajo
Villa de Allende	0042	Sabana de Taborda 2da. Seccion	225	25.00	27.54	53.47	3.04	27.56	17.31	69.23	32.69	14.3	1.2412	Muy bajo
Villa de Allende	0046	Mesas del Clarin	105	22.03	26.32	44.07	3.69	68.57	33.33	70.83	45.83	0.0	1.2019	Muy bajo
Villa de Allende	0063	Barrio de Santa Cruz, San Jeronimo Totoltepec	1,117	17.91	30.50	54.83	3.32	47.18	24.76	77.62	21.43	0.6	1.1558	Muy bajo
Villa de Allende	0079	Manzana de Chichicaishle	67	31.82	46.67	40.91	3.44	47.76	13.33	33.33	53.33	0.0	1.1372	Bajo
Villa de Allende	0003	Batan Chico	166	20.00	18.97	45.26	3.69	33.73	6.67	93.33	16.67	7.0	1.0185	Bajo
Villa de Allende	0053	Loma de San Pablo	706	24.44	20.75	39.11	3.53	41.50	9.09	80.42	48.25	1.8	1.0072	Bajo
Villa de Allende	0068	Potrero	220	17.54	20.78	52.63	3.61	35.91	21.43	64.29	2.38	8.2	0.9631	Bajo
Villa de Allende	0080	Barrio la Joya	1,252	23.38	32.29	44.03	2.60	36.26	4.80	77.20	59.60	1.3	0.8912	Bajo
Villa de Allende	0021	Sabana del Refugio	242	25.53	18.82	52.48	3.95	46.69	7.41	37.04	3.70	18.8	0.8860	Bajo
Villa de Allende	0088	Barrio los Tules	1,451	23.55	25.59	42.13	2.95	47.76	12.08	73.96	39.25	6.0	0.8434	Bajo
Villa de Allende	0012	Filiberto Gomez	215	27.27	23.19	53.79	3.29	44.65	6.38	36.17	10.64	17.4	0.8106	Bajo
Villa de Allende	0084	Barrio los Pozos	698	23.34	23.94	43.68	3.21	43.98	12.86	63.57	21.43	2.3	0.7862	Bajo
Villa de Allende	0048	Mesas de San Jeronimo	603	12.02	30.94	47.27	3.24	34.49	6.40	83.20	24.80	0.5	0.7556	Bajo
Villa de Allende	0077	Barrio El Boncho	1,114	17.12	26.21	34.38	2.81	23.16	7.65	77.55	73.47	1.5	0.7214	Bajo
Villa de Allende	0028	San Ildefonso	1,178	18.95	22.07	44.27	3.24	27.93	16.73	42.80	22.18	12.0	0.6761	Bajo
Villa de Allende	0044	Macia (Ejido de Macia)	385	17.73	28.46	38.92	3.31	43.38	13.15	67.11	14.47	4.9	0.6463	Bajo
Villa de Allende	0083	La Peña	430	15.77	18.84	43.85	3.43	36.05	5.94	70.30	28.71	0.0	0.6401	Bajo
Villa de Allende	0017	Mesas de Zacango (Zacango)	727	9.38	29.00	32.49	2.81	33.29	9.74	77.92	92.21	15.7	0.6336	Bajo
Villa de Allende	0009	El Salitre del Cerro	1,246	14.58	26.17	40.39	3.14	27.21	5.22	78.73	25.75	5.2	0.6335	Bajo
Villa de Allende	0016	Mesas de San Martin	422	14.71	21.95	39.54	2.99	33.65	3.64	65.45	50.91	30.1	0.5938	Bajo
Villa de Allende	0015	Sabana del Madroño (El Madroño)	639	15.40	22.22	41.67	2.89	41.16	12.75	49.66	65.77	12.3	0.5693	Bajo
Villa de Allende	0024	Sabana de Taborda 1ra. Seccion	780	22.01	27.56	42.98	2.93	30.13	7.06	52.35	10.59	3.1	0.5586	Bajo
Villa de Allende	0019	La Piedra	613	14.75	30.94	36.19	3.44	34.26	9.52	50.79	15.08	15.1	0.5054	Bajo
Villa de Allende	0091	Monte Alto	142	10.59	15.22	28.24	3.35	39.44	21.21	81.82	39.39	3.8	0.4825	Bajo
Villa de Allende	0051	Barrio de San Juan	285	16.96	15.67	39.77	3.55	14.74	17.19	29.69	6.25	9.0	0.4752	Bajo
Villa de Allende	0002	El Aventurero	553	15.94	31.11	43.13	3.36	48.10	19.80	33.66	2.97	4.0	0.4676	Bajo
Villa de Allende	0006	Buenavista 23	808	21.41	22.49	40.28	3.17	32.80	8.14	43.60	6.40	7.9	0.4564	Bajo
Villa de Allende	0040	Vare Chiquichuca	1,675	15.50	27.61	37.52	3.36	29.61	8.18	52.20	5.35	6.3	0.4315	Bajo
Villa de Allende	0018	Sabana de la Peña (La Peña)	416	21.26	19.42	41.73	2.78	36.30	5.32	48.94	29.79	6.6	0.4162	Bajo
Villa de Allende	0008	Cerro de Guadalupe	187	16.10	21.82	35.59	3.19	34.76	14.58	45.83	20.83	10.2	0.3901	Bajo
Villa de Allende	0022	Ejido Sabana de San Jeronimo	367	14.53	25.93	45.30	2.76	35.97	17.05	37.50	18.18	13.0	0.3872	Bajo
Villa de Allende	0023	Sabana del Rosario (San Miguel)	1,339	13.40	23.71	41.85	2.99	34.35	6.21	55.86	22.07	7.4	0.3618	Bajo
Villa de Allende	0073	Ejido de San Martin	392	19.30	20.51	40.79	3.28	32.40	4.88	37.80	9.76	7.1	0.3576	Bajo
Villa de Allende	0004	Los Berros	1,383	17.04	23.56	35.75	2.86	32.10	13.44	28.44	55.63	9.7	0.3497	Bajo
Villa de Allende	0067	Los Hoyos	264	19.53	34.21	35.50	3.19	39.77	1.75	28.07	22.81	14.0	0.3188	Bajo
Villa de Allende	0076	Loma Bonita	50	10.00	33.33	26.67	3.40	10.00	15.38	38.46	15.38	8.3	0.2876	Bajo
Villa de Allende	0010	Cuesta del Carmen	499	16.88	22.54	36.88	3.61	35.67	7.21	28.83	11.71	1.2	0.2782	Bajo
Villa de Allende	0089	Loma Chica	453	17.47	17.42	34.59	2.98	52.98	11.24	59.55	17.98	0.0	0.2331	Bajo
Villa de Allende	0086	Rancho Morelos	64	11.90	29.41	28.57	3.12	48.44	12.50	43.75	50.00	5.9	0.2210	Bajo
Villa de Allende	0066	El Chirimoyo	282	12.88	28.89	39.88	3.02	29.43	18.57	25.86	0.00	5.2	0.2155	Bajo
Villa de Allende	0081	Manzana la Pera	68	18.75	46.15	37.50	2.82	27.94	0.00	15.38	0.00	20.0	0.2009	Medio
Villa de Allende	0069	Manzana los Colchones	308	18.32	15.00	38.22	3.09	24.03	10.61	22.73	15.15	8.0	0.1939	Medio
Villa de Allende	0013	El Jacal	1,928	12.24	29.19	34.00	2.66	29.77	3.36	50.39	44.70	7.6	0.1935	Medio
Villa de Allende	0075	Barrio Chiquichuca	1,322	13.89	27.25	42.80	2.84	39.11	11.52	28.40	16.05	5.5	0.1823	Medio
Villa de Allende	0059	Sabana de San Jeronimo	449	13.22	12.50	43.39	2.98	30.29	5.05	31.31	41.41	2.7	0.1590	Medio
Villa de Allende	0014	Loma de Juarez	1,448	17.67	25.06	37.54	2.88	32.67	5.13	31.14	21.61	0.3	0.1588	Medio
Villa de Allende	0007	Cabecera de Indigenas (Barrio de la Cabecera)	1,042	14.46	20.33	39.46	3.13	30.61	13.82	18.89	8.76	10.8	0.1426	Medio
Villa de Allende	0078	Casa Blanca	700	16.16	21.84	35.13	3.17	38.57	8.72	17.45	26.85	14.5	0.1252	Medio
Villa de Allende	0072	El Cinco (Ejido Barrio de Santiago El Cinco)	271	18.02	9.46	35.47	3.29	28.04	9.09	31.82	1.52	8.3	0.1212	Medio
Villa de Allende	0071	Barrio Santa Cruz	409	13.53	18.33	34.21	3.14	35.45	10.23	48.86	5.68	0.7	0.1198	Medio
Villa de Allende	0092	San Agustin Berros El Salto	116	14.10	20.69	25.64	2.46	34.48	3.70	44.44	100.00	0.0	0.0994	Medio
Villa de Allende	0090	Mesa Chica	185	14.29	14.00	39.50	3.01	31.89	11.63	25.58	23.26	0.0	0.0802	Medio
Villa de Allende	0039	Soledad del Salitre (El Salitre)	344	10.21	17.05	28.51	2.91	29.36	5.19	71.43	6.49	13.9	0.0451	Medio
Villa de Allende	0034	San Pablo Malacatepec	785	10.98	20.33	33.33	3.00	41.15	8.54	39.02	18.29	11.5	-0.0066	Medio
Villa de Allende	0011	Las Dalias (San Miguel)	363	14.58	18.37	38.33	3.04	75.48	5.81	45.35	18.60	1.7	-0.0066	Medio
Villa de Allende	0025	San Cayetano (Barrio de Santiago)	935	10.81	24.36	30.02	2.75	32.41	7.92	48.02	19.80	7.8	-0.0142	Medio
Villa de Allende	0038	Barrio de Santiago (Ejido de Santiago)	831	14.44	17.78	31.67	2.90	24.31	6.09	39.09	6.09	2.5	-0.0408	Medio
Villa de Allende	0026	San Felipe Santiago	3,332	13.84	23.36	30.71	2.78	27.28	8.17	30.09	5.44	8.1	-0.0930	Medio
Villa de Allende	0030	San Jerónimo Totoltepec	1,383	10.09	20.10	36.47	2.93	45.34	12.23	28.42	6.83	6.8	-0.1208	Medio
Villa de Allende	0032	San Juan Buenavista (Lodo Prieto)	457	13.84	17.48	36.68	3.27	32.39	3.33	15.56	3.33	0.0	-0.1238	Medio
Villa de Allende	0082	Mesas de San Juan Buenavista	487	17.91	15.53	34.80	2.97	43.33	6.52	17.39	9.78	1.1	-0.1283	Medio
Villa de Allende	0027	San Francisco de Asis	536	15.56	14.58	28.61	2.73	26.87	3.79	37.12	2.27	22.4	-0.1395	Medio
Villa de Allende	0070	San Miguel la Maquina	319	10.05	18.87	30.15	3.12	31.97	8.96	32.84	10.45	0.0	-0.1415	Medio

Municipio	Número de localidad	Nombre de la localidad	Población	Porcentaje de población mayor de 15 años analfabeta	Porcentaje de población de 3 a 14 años que no asiste a la escuela	Porcentaje de población de 15 años o más sin primaria completa	Promedio de hijos nacidos vivos	Porcentaje de la población sin derechos habientes a servicios de salud	Porcentaje de viviendas particulares habitadas con piso de tierra	Porcentaje de viviendas particulares habitadas que no disponen de drenaje	Porcentaje de viviendas particulares habitadas que no disponen de agua entubada	Porcentaje de población de 12 años o más desocupada	Índice de Desarrollo Social y Humano	Grado de Desarrollo Social y Humano
Villa de Allende	0029	San Isidro	696	9.51	25.12	27.38	2.74	32.61	7.09	34.65	7.09	15.6	-0.2231	Medio
Villa de Allende	0054	Manzana 2 Cashle	500	12.35	22.45	32.41	2.95	45.00	7.55	17.92	0.94	14.5	-0.2297	Medio
Villa de Allende	0037	Santa Teresa	731	8.96	11.42	30.92	2.77	25.17	4.64	41.72	7.28	8.2	-0.2698	Medio
Villa de Allende	0052	Las Casitas	8	0.00	50.00	16.67	3.20	62.50	0.00	66.67	0.00	0.0	-0.3381	Medio
Villa de Allende	0036	Santa María de las Delicias	872	10.16	20.56	25.92	2.73	25.92	1.05	34.03	14.14	0.0	-0.3527	Medio
Villa de Allende	0033	San Miguel	652	11.85	13.24	27.65	3.05	31.44	2.17	23.91	10.14	0.0	-0.3568	Medio
Villa de Allende	0065	Bosencheve	496	11.24	15.57	27.51	3.21	39.72	4.07	13.82	13.82	0.0	-0.3781	Medio
Villa de Allende	0047	El Puerto Lengua de Vaca	179	7.55	22.03	31.13	3.08	22.91	0.00	4.76	0.00	0.0	-0.4856	Medio
Villa del Carbón	0041	El Tejocote (Rancho los Pérez)	34	36.00	25.00	56.00	3.54	26.47	25.00	75.00	87.50	6.7	2.0348	Muy bajo
Villa del Carbón	0040	La Escalera	16	38.46	0.00	69.23	0.60	12.50	50.00	100.00	100.00	20.0	1.8308	Muy bajo
Villa del Carbón	0071	El Río de los Sabios	7	16.67	0.00	83.33	2.50	28.57	66.67	33.33	100.00	0.0	1.6378	Muy bajo
Villa del Carbón	0050	El Varal	341	34.04	27.78	57.98	3.36	42.23	23.44	73.44	15.63	0.0	1.5594	Muy bajo
Villa del Carbón	0044	Llano Grande	83	21.57	40.00	37.25	3.62	27.71	43.75	75.00	37.50	3.2	1.4910	Muy bajo
Villa del Carbón	0033	Pilequexhimo	276	31.52	16.49	51.52	3.01	45.29	52.54	67.80	11.86	0.0	1.4279	Muy bajo
Villa del Carbón	0067	Xajay (Loma del Xajay)	497	21.02	20.39	48.87	3.48	15.69	24.49	79.59	29.59	13.9	1.3375	Muy bajo
Villa del Carbón	0072	La Ciénega	267	25.15	24.32	59.88	3.96	43.45	28.57	46.43	5.36	14.0	1.3141	Muy bajo
Villa del Carbón	0021	San Isidro del Bosque	691	21.15	28.32	46.15	3.26	29.09	35.16	57.81	21.09	0.0	1.1098	Bajo
Villa del Carbón	0068	Potrero Largo (Villa del Potrero)	137	19.51	22.92	45.12	3.64	22.63	15.63	84.38	9.38	14.3	1.1086	Bajo
Villa del Carbón	0045	El Aguila	295	22.81	25.53	42.69	3.55	9.49	20.00	65.45	10.91	0.0	1.0683	Bajo
Villa del Carbón	0027	Santa María	154	26.44	16.95	48.28	3.47	16.88	20.00	53.33	13.33	0.0	1.0384	Bajo
Villa del Carbón	0038	El Palomar	116	28.57	12.20	42.86	3.28	17.24	14.29	57.14	17.86	11.8	0.9523	Bajo
Villa del Carbón	0063	Rancho los Madronas	59	16.67	0.00	57.14	3.30	16.95	5.56	83.33	38.89	4.3	0.9086	Bajo
Villa del Carbón	0002	San Luis Ánáhuac (Toriles)	1,554	18.03	18.09	43.42	3.12	15.83	14.12	66.67	33.33	11.3	0.8686	Bajo
Villa del Carbón	0075	La Centinela	169	22.00	29.09	36.00	3.01	3.55	14.71	67.65	0.00	4.2	0.7844	Bajo
Villa del Carbón	0025	San Salvador de la Laguna	478	20.67	14.29	37.39	3.14	16.32	19.69	59.84	15.75	9.2	0.6688	Bajo
Villa del Carbón	0009	La Esperanza	1,458	15.88	24.61	38.26	3.20	19.27	18.75	45.14	2.78	37.3	0.6170	Bajo
Villa del Carbón	0017	El Ocotal	1,166	20.19	25.63	38.72	2.79	15.95	11.24	59.55	7.49	19.5	0.5923	Bajo
Villa del Carbón	0029	Las Vigas	391	28.32	20.44	45.13	2.75	27.37	21.05	3.95	11.84	0.0	0.4400	Bajo
Villa del Carbón	0007	El Cerrito	671	18.93	17.99	39.25	3.28	17.29	7.97	42.03	13.04	2.2	0.4257	Bajo
Villa del Carbón	0062	Loma de Don Juan	52	20.59	15.38	35.29	2.82	15.38	18.18	27.27	54.55	0.0	0.4223	Bajo
Villa del Carbón	0032	Molinitos (Comunidad de los Molinitos)	324	13.24	20.00	33.33	2.53	43.21	45.07	54.93	15.49	1.0	0.3795	Bajo
Villa del Carbón	0037	El Arenal	352	17.14	14.53	38.10	3.17	12.78	1.32	63.16	7.89	1.1	0.2678	Bajo
Villa del Carbón	0079	Loma de la Cruz, Las Vigas	213	24.03	20.00	41.09	2.80	17.37	27.45	0.00	3.92	0.0	0.3431	Bajo
Villa del Carbón	0051	La Cruz del Arenal	432	12.77	19.83	43.43	2.82	31.82	14.29	33.33	25.71	14.4	0.2600	Bajo
Villa del Carbón	0016	Las Moras	886	18.60	15.38	40.70	2.60	12.75	5.88	40.11	12.83	20.7	0.2633	Bajo
Villa del Carbón	0004	Los Barbechos	570	17.96	26.32	35.93	3.01	18.07	25.44	0.88	12.28	0.0	0.2207	Bajo
Villa del Carbón	0020	Pueblo Nuevo	3,940	11.85	17.27	34.07	3.15	23.27	14.56	40.93	16.50	14.7	0.2164	Bajo
Villa del Carbón	0018	Los Oratorios	220	10.56	4.48	34.51	3.17	8.64	12.77	59.57	10.64	18.5	0.2100	Bajo
Villa del Carbón	0019	Los Platitos (Colonia los Platitos)	96	10.77	0.00	44.62	2.82	26.04	12.00	56.00	36.00	0.0	0.1958	Medio
Villa del Carbón	0023	San Luis Tlaxhimay	2,145	12.83	18.96	34.41	2.92	20.65	11.36	34.71	25.21	21.7	0.1820	Medio
Villa del Carbón	0005	La Cañada	408	13.31	12.40	33.08	2.41	24.02	18.63	45.10	22.55	8.9	0.1628	Medio
Villa del Carbón	0003	Los Arana	1,590	15.00	18.30	30.31	2.75	18.93	18.16	32.28	9.22	15.5	0.0839	Medio
Villa del Carbón	0008	La Cruz Y Carrizal	1,015	14.42	14.86	33.84	2.94	21.08	7.33	40.09	9.91	6.4	0.0470	Medio
Villa del Carbón	0046	San Lucas	622	12.50	18.67	31.37	2.98	29.42	19.73	34.01	12.93	3.1	0.0355	Medio
Villa del Carbón	0010	Los González (Rancho los González)	47	12.50	25.00	31.25	2.82	44.68	16.67	33.33	0.00	12.5	-0.0522	Medio
Villa del Carbón	0015	Monte de Peña	894	14.15	18.40	30.21	2.72	22.37	9.05	24.89	19.91	20.1	-0.0589	Medio
Villa del Carbón	0026	Santa Catarina	428	11.48	13.08	31.48	2.76	25.00	9.18	47.96	8.16	0.0	-0.1291	Medio
Villa del Carbón	0012	Loma Alta Tlaxhimay	1,772	9.73	18.56	29.55	2.98	19.04	8.64	29.38	13.09	9.3	-0.1362	Medio
Villa del Carbón	0066	Loma de Trojes	158	14.71	8.70	39.22	2.57	25.68	0.00	29.73	8.11	15.1	-0.1752	Medio
Villa del Carbón	0064	Temanacoya (Barrio de Temanacoya)	51	18.92	0.00	37.84	2.59	43.14	0.00	35.71	21.43	5.3	-0.1872	Medio
Villa del Carbón	0042	Palo Hueco (Kilómetro 5)	414	9.16	14.06	35.53	2.60	20.29	15.31	6.12	14.29	2.0	-0.2017	Medio
Villa del Carbón	0078	El Calvario	330	7.91	16.13	30.78	3.06	18.48	9.72	18.06	4.17	7.1	-0.2728	Medio
Villa del Carbón	0006	La Capilla	755	6.94	16.49	33.14	2.86	7.81	5.03	25.70	3.35	2.7	-0.2823	Medio
Villa del Carbón	0073	Los Rueda	170	13.45	11.63	27.73	2.63	28.24	26.67	2.22	2.22	0.0	-0.3587	Medio
Villa del Carbón	0011	Loma Alta	4,402	11.29	15.64	29.70	2.55	20.67	5.51	15.38	3.04	3.9	-0.4725	Medio
Villa del Carbón	0013	Llano de Zacapexco	1,942	9.15	13.94	26.98	2.59	23.64	7.61	18.79	6.04	6.5	-0.5046	Medio
Villa del Carbón	0031	Loma de la Hacienda	328	8.64	20.65	23.64	2.93	25.30	2.94	14.71	11.76	0.0	-0.5064	Medio
Villa del Carbón	0024	San Martín Cachihuacán	2,126	8.95	19.29	25.38	2.93	27.42	6.20	18.42	9.40	2.1	-0.5724	Medio
Villa del Carbón	0057	Fraccionamiento Campestre Villa del Carbón	123	10.75	21.72	20.43	2.82	35.77	2.94	8.82	5.88	0.0	-0.6382	Medio
Villa del Carbón	0014	Rancho Thara (Rancho El Magueyal)	39	5.00	13.33	15.00	2.17	2.56	25.00	0.00	25.00	9.1	-0.7027	Medio
Villa del Carbón	0058	Fraccionamiento Club Campestre Villa del Actor	58	13.89	0.00	25.00	2.65	32.76	0.00	15.38	0.00	4.8	-0.7189	Medio
Villa Guerrero	0064	Zanjillas San Bartolomé	755	42.22	39.00	76.05	3.96	35.50	61.25	94.38	61.88	11.2	3.2188	Muy bajo
Villa Guerrero	0048	Cuajimalpa (Los Cuervos)	152	16.05	34.40	70.37	4.73	41.45	67.74	90.32	90.32	16.7	2.8090	Muy bajo
Villa Guerrero	0043	Potrero del Moral	65	17.80	20.00	67.86	4.53	40.00	71.43	85.71	28.57	0.0	2.4195	Muy bajo
Villa Guerrero	0036	El Peñón	136	26.19	20.51	41.67	3.04	30.88	41.67	75.00	70.83	0.0	1.5955	Muy bajo
Villa Guerrero	0046	Loma del Capulín	50	27.00	27.27	64.86	4.24	30.00	13.33	53.33	13.33	0.0	1.5400	Muy bajo
Villa Guerrero	0005	Cruz Vidnada	617	15.92	40.21	62.29	3.15	44.57	38.41	54.97	47.68	1.7	1.3915	Muy bajo
Villa Guerrero	0014	Potrero de la Sierra	114	25.00	17.65	54.41	2.83	28.07	39.12	65.22	21.74	0.0	1.2133	Muy bajo
Villa Guerrero	0017	San Bartolome (San Bartolo)	2,378	19.29	27.20	53.06	3.27	25.06	27.38	64.50	13.79	3.1	1.1182	Bajo
Villa Guerrero	0055	Loma de Zacango (El Venturero)	24	31.58	0.00	57.89	3.44	25.00	0.00	33.33	0.00	0.0	0.6940	Bajo
Villa Guerrero	0018	San Diego	1,463	16.12	34.45	53.29	2.95	40.12	13.75	37.19	5.83	2.0	0.5562	Bajo
Villa Guerrero	0016	El Progreso Hidalgo	1,010	11.48	22.22	41.76	3.25	23.96	25.64	35.47	38.89	0.0	0.5472	Bajo
Villa Guerrero	0038	Los Ranchos de San José	623	18.23	31.02	39.06	3.14	43.98	24.81	27.07	15.79	0.0	0.4544	Bajo
Villa Guerrero	0003	El Carmen	854	12.74	13.91	39.96	3.27	16.28	8.50	15.50	100.00	0.4	0.4432	Bajo
Villa Guerrero	0008	El Izote	159	14.15	17.39	37.74	3.37	25.16	4.76	19.05	95.24	1.9	0.4057	Bajo
Villa Guerrero	0012	El Moral	930	12.95	31.65	43.24	3.12	34.09	13.09	42.93	6.81	0.7	0.3864	Bajo
Villa Guerrero	0057	El Venturero Santa María Aranzazu	459	15.41	31.94	48.12	3.03	41.18	10.89	27.72	8.91	0.0	0.3434	Bajo
Villa Guerrero	0021	San Gaspar	1,506	13.62	31.54	37.94	3.47	17.33	19.88	17.87	26.80	0.3	0.3389	Bajo
Villa Guerrero	0011	Mallazinca	417	12.82	13.04	38.10	3.43	22.54	18.67	0.98	73.53	0.6	0.2695	Bajo
Villa Guerrero	0062	Potrerillos Santa María Villa Guerrero	130	15.49	24.44	45.07	3.18	45.38	7.41	22.22	22.22	0.0	0.2231	Bajo
Villa Guerrero	0029	Tequimilpa	174	10.71	14.58	31.25	3.39	11.49	7.14	0.00	100.00	1.6	0.1496	Medio
Villa Guerrero	0022	San José	2,013	14.01	26.04	38.65	3.03	27.17	10.82	14.35	11.92	0.2	0.0618	Medio
Villa Guerrero	0024	San Mateo Coapexco	2,965	11.18	28.76	40.34	2.71	39.66	15.93	26.71	12.14	0.7	0.0455	Medio
Villa Guerrero	0031	Zacango	3,586	11.63	27.49	40.79	2.92	33.95	7.70	24.88	10.66	0.9	-0.0151	Medio
Villa Guerrero	0013	Porfirio Díaz	1,409	5.12	18.95	34.15	3.02	18.24	4.50	21.32	71.17	4.0	-0.0293	Medio
Villa Guerrero	0015	Potrero Nuevo	685	7.81	21.82	31.99	3.14	26.86	11.35	32.62	2.84	0.0	-0.1168	Medio
Villa Guerrero	0006	La Finca	1,680	9.30	23.73	35.21	2.62	31.79	13.73	27.17	14.57	2.1	-0.1359	Medio
Villa Guerrero	0010	La Loma de la Concepción (La Loma)	639	7.26	13.38	30.84	2.80	21.13	20.13	17.53	38.96	0.4	-0.1666	Medio
Villa Guerrero	0033	Ejido de la Finca	1,599	7.99	19.69	36.98	2.85	34.71	15.92	16.22	15.32	1.3	-0.1714	Medio
Villa Guerrero	0030	Tototmajac	1,920	10.27	14.98	38.59	2.96	24.58	7.98	9.34	5.64	0.4	-0.2479	Medio
Villa Guerrero	0023	San Lucas	1,551	10.03	19.18	30.31	2.63	23.02	14.29	19.14	10.57	0.2	-0.2849	Medio
Villa Guerrero	0027	Santa María Aranzazú (Santa María)	2,633	8.12	31.41	37.49	2.77	48.46	6.10	13.90	12.02	0.2	-0.2876	Medio
Villa Guerrero	0007	El Islote	534	7.50	19.55	26.67	2.88	26.97	15.97	21.01	11.76	0.8	-0.3712	Medio
Villa Guerrero	0037	Ejido de San Mateo Coapexco	1,533	4.20	15.86	27.23	2.58	25.90	5.68	1.42	94.03	0.9	-0.4192	Medio
Villa Guerrero	0028	Santiago Ixtolotitlán	3,853	7.86	22.07	33.80	2.85	39.06	8.40	6.43	8.62	2.0	-0.4210	Medio
Villa Guerrero	0002	Buenavista	2,496	5.20	18.69	29.72	2.83	33.77	8.12	9.48	33.16	0.8	-0.4543	Medio
Villa Guerrero	0026	San Pedro Buenos Aires (San Pedro)	405	4.91	4.46	27.17	2.98	11.11	5.61	3.74	53.27	3.6	-0.4724	Medio
Villa Guerrero	0019	San Felipe	697	6.21	18.78	26.39	2.72	31.13	6.75	10.43	23.31	0.3	-0.5593	Medio
Villa Guerrero	0025	San Miguel	1,571	5.18	15.75	25.72	2.62	24.44	10.93	22.40	4.92	0.6	-0.5680	Medio
Villa Guerrero	0009	Jesús Carranza (Rancho de Jesús)	1,382	5.81	17.05	22.04	2.65	25.69	10.69	5.35	14.15	0.8	-0.6889	Medio
Villa Guerrero	0032	Coxcacoaco	749	5.01	23.62	22.24	2.40	23.90	5.78	5.20	27.75	0.3	-0.7110	Medio
Villa Victoria	0142	Ejido Puerta del Pilar	55	48.28	33.33	62.07	3.87	52.73	30.00	90.00	100.00	0.0	2.7161	Muy bajo
Villa Victoria	0064	Loma de la Rosa	440	30.00	34.81	60.83	4.29	34.77	8.86	93.67	97.47	0.0	2.2214	Muy bajo
Villa Victoria	0060	Vaquerías Palizada	151	29.49	29.51	46.15	3.93	18.54	10.71	96.43	100.00	0.0	1.9179	Muy bajo
Villa Victoria	0138	Cerrillo Grande	630	30.91	30.52	54.57	3.51	43.65	15.24	79.05	97.14	1.1	1.7861	Muy bajo
Villa Victoria	0031	San Marcos de la Loma	3,401	26.56	35.56	54.75	3.12	36.14	13.02	82.29	74.48	10.4	1.5787	Muy bajo
Villa Victoria	0084	Loma del Molino	289	22.56	28.16	52.44	3.02	19.38	14.55	92.73	96.36	0.0	1.5596	Muy bajo
Villa Victoria	0127	San Antonio del Rincón	1,527	23.53	26.34	49.69	3.76	25.87	7.98	95.82	52.85	26.7	1.5592	Muy bajo
Villa Victoria	0140	Turcio la Loma	703	23.99	20.39	49.33	3.43	31.01	25.93	78.52	80.74	3.1	1.5069	Muy bajo
Villa Victoria	0139	Barrio El Centenario	504	21.59	29.14	47.51	3.85	43.85	19.28	50.36	62.65	9.6	1.4941	Muy bajo
Villa Victoria	0133	El Gallito	211	21.74	21.05	51.45	3.28	44.55	20.45	88.64	95.45	11.0	1.4923	Muy bajo
Villa Victoria	0041	La Campanilla	1,815	23.06	34.65	47.22	3.34	24.63	10.78	74.84	100.00	3.5	1.4842	Muy bajo
Villa Victoria	0075	El Jacal	197	24.76	13.24	42.86	3.41	19.29	18.92	89.19	97.30	8.0	1.4492	Muy bajo
Villa Victoria	0126	Rancho	864	25.20	26.85	46.98	3.17	34.61	13.97	92.05	84.56	2.2	1.4462	Muy bajo
Villa Victoria	0077	Sitio Centro	1,178	22.75	38.42	50.84	3.18	51.53	8.33	84.26	96.76	6.6	1.4326	Muy bajo
Villa Victoria	0125	Barrio de Puentecillas	1,027	17.86	36.18	50.46	3.32	38.17	5.88	92.81	97.39	1.4	1.3987	Muy bajo
Villa Victoria	0024	San Agustín Canchillas Segunda Sección	218	22.54	36.36	46.48	2.73	17.89	12.50	100.00	72.92	0.0	1.3816	Muy bajo
Villa Victoria	0013	Loma de Guadalupe	598	25.36	26.83	41.98	3.79	24.25	17.48	78.64	28.16	7.2	1.3093	Muy bajo
Villa Victoria	0014	San Luis la Manzana	1,173	23.30	26.59	49.24	3.38	20.63	18.41	72.38	37.66	8.2	1.2826	Muy bajo
Villa Victoria	0115	Ejido de Villa Victoria	247	17.61	35.82	42.14	3.69	35.63	20.00	58.18	100.00	1.1	1.2818	Muy bajo

Municipio	Número de localidad	Nombre de la localidad	Población	Porcentaje de población mayor de 15 años analfabeta	Porcentaje de población de 3 a 14 años que no asiste a la escuela	Porcentaje de población de 15 años o más sin primaria completa	Promedio de hijos nacidos vivos	Porcentaje de la población sin derecho habiente a servicios de salud	Porcentaje de viviendas particulares habitadas con piso de tierra	Porcentaje de viviendas particulares habitadas que no disponen de drenaje	Porcentaje de viviendas particulares habitadas que no disponen de agua entubada	Porcentaje de población de 12 años o más desocupada	Indice de Desarrollo Social y Humano	Grado de Desarrollo Social y Humano
Villa Victoria	0114	Barrio de San Miguel	1,074	20.79	38.98	48.51	3.19	27.19	15.34	76.07	50.31	4.9	1.2739	Muy bajo
Villa Victoria	0020	La Puerta del Pilar	2,925	20.73	37.10	52.45	3.17	21.06	5.43	53.86	96.24	1.5	1.2475	Muy bajo
Villa Victoria	0111	Cerrillo Chico	576	22.40	26.36	49.03	3.49	35.07	9.28	55.67	98.97	0.6	1.2272	Muy bajo
Villa Victoria	0146	Piedras Blancas Sur	750	19.87	29.63	40.65	3.10	28.53	10.29	71.43	100.00	1.8	1.2067	Muy bajo
Villa Victoria	0117	Ejido de Jesus Maria Segunda Seccion	243	22.38	20.78	46.15	2.98	28.40	5.77	86.54	100.00	0.0	1.1890	Muy bajo
Villa Victoria	0063	Los Remedios Suchitepec	668	25.97	22.78	48.34	3.33	37.87	19.05	76.19	25.71	2.8	1.1710	Muy bajo
Villa Victoria	0048	Turcio Tercera Seccion	568	21.85	17.71	46.22	3.64	29.40	18.25	85.71	62.70	4.8	1.1565	Muy bajo
Villa Victoria	0019	Potrero de San Diego	1,006	22.76	27.67	49.17	3.15	21.17	5.75	81.61	50.00	0.3	1.1520	Muy bajo
Villa Victoria	0086	Los Aviones	142	29.49	21.82	50.00	3.13	28.87	16.79	68.42	23.68	0.0	1.1457	Muy bajo
Villa Victoria	0025	San Diego del Cerrito	2,402	22.64	24.74	49.67	3.28	40.38	14.89	75.93	43.42	4.6	1.1327	Bajo
Villa Victoria	0044	San Agustin Canohillas Primera Seccion	616	22.31	35.87	44.35	3.20	37.66	11.48	94.43	37.70	2.9	1.1228	Bajo
Villa Victoria	0029	San Luis la Gavia	1,170	17.35	23.77	48.36	3.16	20.77	13.30	70.39	63.52	4.7	1.0440	Bajo
Villa Victoria	0004	Los Cedros	1,010	19.34	29.46	45.62	3.42	40.20	12.09	75.06	31.41	7.4	1.0308	Bajo
Villa Victoria	0043	San Agustin Altamirano Segunda Seccion	541	15.91	16.77	44.89	3.39	23.46	24.53	58.77	77.19	2.8	1.0297	Bajo
Vila Victoria	0144	Barrio El Ocote	709	17.15	30.50	46.10	3.42	42.18	8.79	61.49	82.43	5.9	1.0161	Bajo
Villa Victoria	0137	Ex-Hacienda de Ayala	465	17.47	23.36	46.23	3.16	45.16	12.50	73.96	88.54	2.8	1.0145	Bajo
Villa Victoria	0036	Sitio Ejido	2,725	16.99	35.28	50.60	2.79	30.17	5.67	78.52	60.14	4.5	0.9901	Bajo
Villa Victoria	0066	Loma de San Jose	838	16.06	25.50	42.18	3.26	39.14	10.32	84.13	78.57	0.4	0.9850	Bajo
Villa Victoria	0067	Agua Zarca	724	20.60	21.77	44.21	3.53	41.30	4.92	52.46	100.00	0.8	0.9693	Bajo
Villa Victoria	0102	San Roque	1,283	17.98	34.55	47.03	3.19	18.00	10.28	60.00	46.25	0.0	0.9595	Bajo
Villa Victoria	0107	El Panteon	456	26.15	25.32	44.23	3.26	19.74	2.63	71.05	11.84	0.9	0.9311	Bajo
Villa Victoria	0006	Cuadrilla Vieja	1,015	16.41	27.95	44.84	3.45	42.86	8.98	83.83	24.55	3.2	0.8679	Bajo
Villa Victoria	0091	Centro del Cerrillo	1,759	13.81	25.06	38.31	3.31	34.62	13.24	81.53	43.21	19.7	0.8286	Bajo
Villa Victoria	0103	Santa Cruz de la Rosa	500	19.56	23.28	43.54	3.53	29.40	11.83	46.24	51.61	0.6	0.8205	Bajo
Villa Victoria	0058	Campo Nuevo	205	18.60	27.12	31.01	3.32	28.29	11.54	75.00	61.54	0.0	0.8108	Bajo
Villa Victoria	0098	San Agustin Altamirano Primera Seccion	1,153	18.97	32.90	46.95	3.19	32.09	16.12	56.81	23.74	1.5	0.7837	Bajo
Villa Victoria	0120	San Agustin Monte Alto, La Trampa	169	20.39	39.29	41.75	2.75	29.59	15.15	72.73	9.09	0.0	0.7822	Bajo
Villa Victoria	0113	La Providencia	335	21.64	20.00	34.50	2.71	37.31	6.12	81.63	93.88	0.0	0.7508	Bajo
Villa Victoria	0104	Barrio El Vivero	1,371	19.23	37.45	44.83	3.24	20.79	7.06	36.08	43.92	2.2	0.7680	Bajo
Villa Victoria	0039	La Unión Berros	575	16.48	22.09	39.77	3.02	30.43	7.38	66.39	89.34	0.0	0.7658	Bajo
Villa Victoria	0085	Barrio de Centro del Cerrillo	2,203	17.84	26.06	38.58	3.13	36.59	5.51	78.03	50.41	7.3	0.7370	Bajo
Villa Victoria	0062	Ojo de Agua	385	18.26	27.91	33.04	3.45	20.00	9.20	73.56	21.84	0.0	0.7142	Bajo
Villa Victoria	0027	San Felipe de la Rosa	836	22.45	15.86	35.14	3.29	38.64	1.76	55.88	95.29	1.2	0.7124	Bajo
Villa Victoria	0047	Turcio Segunda Seccion	1,065	18.94	24.16	41.67	3.29	21.41	16.81	46.55	25.86	2.5	0.7026	Bajo
Villa Victoria	0049	Venta de Ocotillos	1,340	17.63	35.56	43.82	3.16	13.73	7.14	33.83	42.48	7.3	0.6961	Bajo
Villa Victoria	0135	Laguna Seca 2da. Seccion	346	15.52	15.91	39.66	2.90	28.03	9.33	69.33	82.67	5.3	0.6895	Bajo
Villa Victoria	0145	Piedras Blancas (Piedras Blancas Centro)	756	14.26	26.75	39.91	3.12	18.65	3.77	44.03	98.74	2.0	0.6794	Bajo
Villa Victoria	0110	Agua Grande	794	20.08	22.64	44.93	3.11	48.74	4.48	62.69	41.79	10.7	0.6771	Bajo
Vila Victoria	0073	Loma de Lienzo	1,423	14.03	32.86	38.97	2.71	43.50	13.41	69.92	73.17	2.1	0.6757	Bajo
Villa Victoria	0078	Ejido Las Peñas	56	13.89	8.33	36.11	4.59	17.86	5.88	47.06	41.18	0.0	0.6685	Bajo
Villa Victoria	0061	El Catorce	451	21.48	14.06	37.25	3.45	25.06	3.88	80.58	7.77	1.8	0.6515	Bajo
Villa Victoria	0065	Los Cedros Suchitepec	819	20.43	19.02	43.66	2.95	27.35	10.68	66.41	17.56	3.9	0.6440	Bajo
Villa Victoria	0030	San Luis El Alto	874	17.76	24.90	43.69	2.77	39.36	11.30	67.80	35.85	9.8	0.6420	Bajo
Villa Victoria	0038	Turcio Primera Seccion	890	19.87	20.08	43.78	3.17	30.56	9.34	56.48	26.92	1.4	0.6327	Bajo
Villa Victoria	0109	Mesa del Espinal	234	19.05	24.05	36.51	2.97	22.22	14.00	25.00	08.00	0.0	0.6281	Bajo
Villa Victoria	0124	Hospital Propiedad (Dos Estrellas)	596	17.29	24.07	40.60	2.92	37.92	5.43	53.49	77.52	9.5	0.6249	Bajo
Villa Victoria	0002	La Alameda	614	10.11	10.63	44.10	2.55	34.04	6.56	90.16	100.00	0.0	0.6204	Bajo
Villa Victoria	0059	Loma del Burro	37	10.53	6.25	42.11	3.15	8.11	14.29	85.71	28.57	0.0	0.6013	Bajo
Villa Victoria	0089	El Capulin	336	11.47	23.40	32.57	2.92	19.94	0.00	81.52	71.43	21.7	0.5881	Bajo
Villa Victoria	0046	Barrio de San Isidro	1,176	15.95	27.59	37.07	2.79	30.87	3.70	69.84	67.20	0.5	0.5782	Bajo
Villa Victoria	0131	La Mesa	450	19.03	27.15	41.79	3.36	42.00	4.35	59.42	7.25	8.8	0.5646	Bajo
Villa Victoria	0129	Lama Larga	47	16.67	22.22	30.56	3.73	21.28	13.33	66.67	0.00	0.0	0.5572	Bajo
Villa Victoria	0143	Ojitos de Agua	167	18.75	17.07	41.67	2.88	26.95	3.13	37.50	96.88	0.0	0.5401	Bajo
Villa Victoria	0108	Barrio El Cerrillo	499	14.72	22.08	39.80	3.23	37.27	12.50	69.44	16.67	0.7	0.5281	Bajo
Villa Victoria	0112	Nuevo Bosque	655	16.09	24.41	39.84	2.92	24.89	2.06	65.98	32.68	4.1	0.4432	Bajo
Villa Victoria	0106	Los Matorrales	315	16.59	23.40	36.59	2.87	92.38	16.90	46.48	98.59	9.2	0.4423	Bajo
Villa Victoria	0057	Las Milpas	325	14.29	18.89	34.10	3.23	14.15	6.67	60.00	33.33	0.9	0.4249	Bajo
Villa Victoria	0012	Laguna Seca Propiedad	896	23.19	20.69	43.91	2.79	26.23	6.25	31.25	24.48	0.7	0.3972	Bajo
Villa Victoria	0033	Sansón	640	8.93	23.68	38.78	3.06	40.76	2.63	55.26	86.18	0.6	0.3883	Bajo
Villa Victoria	0007	Dolores Vaquerías	966	20.00	22.14	37.83	2.98	26.92	3.71	45.03	21.99	1.3	0.3549	Bajo
Villa Victoria	0022	San Agustin Berros	1,289	17.70	27.46	39.56	2.79	28.32	6.06	30.68	47.73	1.7	0.3340	Bajo
Villa Victoria	0015	Mina Vieja	1,771	13.68	19.74	30.39	2.92	30.21	5.81	71.25	43.12	8.6	0.3337	Bajo
Villa Victoria	0011	Laguna Seca Ejido Primera Seccion	648	16.11	20.36	34.12	3.12	28.70	5.44	33.33	61.96	6.8	0.3213	Bajo
Villa Victoria	0034	Santa Isabel del Monte	1,623	14.37	30.37	37.32	2.91	95.17	17.11	62.03	39.30	3.1	0.3065	Bajo
Villa Victoria	0016	Los Padres Ejido	736	11.14	30.77	38.08	2.96	27.85	1.35	32.43	60.81	5.4	0.2545	Bajo
Villa Victoria	0008	El Espinal	1,517	14.83	24.92	45.10	2.93	30.36	4.19	17.60	18.44	1.6	0.1210	Medio
Villa Victoria	0042	El Fresno San Agustin	704	13.26	20.31	36.09	3.52	88.07	6.29	33.96	53.46	1.6	0.0984	Medio
Villa Victoria	0028	San Joaquin del Monte	1,514	13.70	24.43	39.38	2.65	81.57	11.57	18.46	89.81	6.3	0.0895	Medio
Vila Victoria	0003	Casas Coloradas	890	20.93	20.28	39.62	2.68	31.35	2.35	27.70	10.33	2.8	0.0814	Medio
Vila Victoria	0106	Puente los Velázquez	421	13.31	20.51	36.50	2.69	90.97	8.51	56.38	57.45	8.8	0.0805	Medio
Villa Victoria	0035	Santiago del Monte	1,733	13.85	19.41	38.25	2.69	83.27	9.32	48.49	48.22	11.6	0.0701	Medio
Villa Victoria	0005	Cerritos del Pilar	1,228	12.16	25.22	35.96	2.92	20.68	3.25	30.69	13.36	13.0	0.0453	Medio
Villa Victoria	0080	Rancho de los Padres Propiedad	467	13.67	19.08	39.33	2.71	20.34	2.61	37.39	13.04	0.0	0.0120	Medio
Villa Victoria	0037	Mesa de Suchitimber	511	16.56	22.42	34.09	3.26	19.96	5.13	11.97	0.00	0.0	-0.0193	Medio
Vila Victoria	0017	Palizada	1,141	12.22	15.60	28.78	3.03	32.52	11.29	25.16	40.00	1.6	-0.0690	Medio
Villa Victoria	0032	San Pedro del Rincón	1,308	18.32	18.39	36.09	2.53	25.38	8.41	5.71	32.43	5.6	-0.0729	Medio
Villa Victoria	0023	Sección de Guadalupe	1,280	13.41	21.64	32.35	3.07	89.45	12.42	35.57	32.21	4.2	-0.0912	Medio
Villa Victoria	0026	San Diego Suchitepec	411	12.05	18.57	26.51	3.11	42.09	2.56	20.51	8.97	11.2	-0.3316	Medio
Villa Victoria	0056	El Atole	298	11.79	13.41	26.67	2.70	21.14	1.43	37.14	12.86	0.0	-0.3328	Medio
Villa Victoria	0009	Ejido El Hospital	1,743	10.03	19.04	32.39	2.67	79.46	6.75	29.40	20.48	6.4	-0.4318	Medio
Villa Victoria	0010	Jesus María	1,821	11.45	18.64	24.46	2.38	38.22	5.46	19.48	13.78	2.4	-0.5738	Medio
Villa Victoria	0018	Las Peñas	1,469	8.86	17.60	24.85	2.34	40.57	1.80	15.57	26.95	2.7	-0.6799	Medio
Villa Victoria	0128	Jesus María Monte Alto	200	1.46	10.71	29.93	2.61	18.00	3.77	7.55	20.75	4.5	-0.7237	Medio
Xonacatlán	0017	Barrio Santa Cruz	177	25.93	18.52	48.15	2.70	54.24	40.63	81.25	40.63	5.2	1.2185	Muy bajo
Xonacatlán	0019	San Juan El Potrero (El Potrero)	323	18.81	19.15	29.70	2.99	33.13	25.68	50.00	8.11	4.0	0.3578	Bajo
Xonacatlán	0043	Barrio El Rancho	276	13.45	18.60	30.99	3.25	48.55	7.94	28.57	60.32	3.3	0.1062	Medio
Xonacatlán	0034	La Cañada	263	9.38	15.58	24.38	2.78	32.70	26.67	21.67	76.67	1.1	0.0091	Medio
Xonacatlán	0042	Barrio la Cuesta	840	10.62	17.95	29.67	2.63	27.86	13.56	37.29	19.77	9.5	-0.1125	Medio
Xonacatlán	0007	Santiago Tejocotillos	2,372	12.37	19.70	29.34	2.75	33.77	5.66	20.96	19.29	9.4	-0.2601	Medio
Xonacatlán	0040	Paraje El Candelero	316	8.38	20.20	33.51	2.45	42.72	4.48	23.88	46.27	4.6	-0.3114	Medio
Xonacatlán	0028	Los Laureles	770	9.80	17.95	20.39	2.41	38.70	13.46	33.33	47.44	3.5	-0.3445	Medio
Xonacatlán	0016	Barrio los Mesones	389	9.92	13.64	23.81	2.36	24.42	9.57	39.36	9.57	10.0	-0.4120	Medio
Xonacatlán	0005	San Miguel Mimiapan	4,949	9.19	18.82	23.75	2.50	33.24	12.78	20.79	7.93	4.7	-0.5071	Medio
Xonacatlán	0041	Paraje Pipileros	173	3.96	18.97	24.75	2.47	32.95	2.78	27.78	52.78	0.0	-0.5194	Medio
Xonacatlán	0031	San Antonio	565	6.30	13.73	18.90	2.29	37.70	10.49	10.49	88.81	2.1	-0.5656	Medio
Xonacatlán	0021	La Herradura	529	10.72	12.58	21.45	2.64	43.10	9.24	22.69	6.72	9.8	-0.5806	Medio
Zacazonapan	0004	Naranjo	16	15.38	33.33	38.46	2.40	6.25	0.00	100.00	100.00	50.0	1.1466	Muy bajo
Zacazonapan	0002	Alcantarilla	150	17.71	30.23	52.08	3.71	18.00	28.13	50.00	0.00	2.2	1.0961	Bajo
Zacazonapan	0003	La Cañada	116	28.00	9.68	49.33	3.67	1.72	13.04	34.78	4.35	10.8	0.9403	Bajo
Zacazonapan	0012	El Puerto	160	25.24	15.91	46.60	3.83	3.13	10.26	10.26	2.56	6.7	0.6872	Bajo
Zacazonapan	0005	El Potrero	69	26.09	31.25	45.65	2.96	5.80	0.00	16.67	25.00	10.5	0.6065	Bajo
Zacazonapan	0006	Santa María	350	26.09	14.00	47.16	3.70	0.57	8.75	5.00	2.50	17.6	0.5034	Bajo
Zacazonapan	0010	Arrastradero	180	9.09	27.54	38.38	3.11	0.00	12.82	0.00	5.13	1.8	-0.0169	Medio
Zacazonapan	0013	Cerro Pelón	38	9.09	33.33	18.18	3.20	0.00	0.00	22.22	0.00	8.3	-0.2609	Medio
Zacazonapan	0001	Zacazonapan	2,968	10.94	15.38	29.08	2.91	18.53	3.60	1.44	9.94	5.4	-0.4509	Medio
Zacualpan	0065	Cerro de Tenamastepec	48	46.67	18.75	76.67	4.24	27.08	9.09	100.00	100.00	6.3	2.8716	Muy bajo
Zacualpan	0066	Acolicia	42	42.31	21.43	69.23	3.32	16.67	40.00	70.00	100.00	8.3	2.5619	Muy bajo
Zacualpan	0058	Los Parajes	40	34.78	14.29	56.52	4.20	15.00	28.57	100.00	100.00	25.0	2.5103	Muy bajo
Zacualpan	0071	Cruz de Ouiote	123	37.88	19.15	63.64	3.09	21.14	28.00	32.00	88.00	37.1	2.2685	Muy bajo
Zacualpan	0072	Los Epazotes	61	27.78	12.50	63.89	3.71	24.59	41.67	91.67	91.67	12.5	2.2532	Muy bajo
Zacualpan	0014	Huaxtilla	116	35.53	13.89	64.47	3.70	16.38	28.57	71.43	96.43	3.2	2.1940	Muy bajo
Zacualpan	0081	Tecualctia	59	32.43	14.29	59.46	2.90	20.34	43.75	75.00	100.00	31.3	2.0944	Muy bajo
Zacualpan	0056	La Hacienda	86	24.53	28.57	64.15	3.16	24.42	21.05	89.47	100.00	42.1	2.0618	Muy bajo
Zacualpan	0074	Hueytecoxco	95	34.92	11.54	60.32	3.37	10.53	27.78	66.67	94.44	29.6	2.0584	Muy bajo
Zacualpan	0034	La Trinidad	144	31.91	30.00	50.00	3.35	38.19	28.57	75.00	100.00	53.5	2.0394	Muy bajo
Zacualpan	0077	Naranjastilla	81	25.00	12.50	62.50	3.65	7.41	20.00	100.00	93.33	0.0	1.9892	Muy bajo
Zacualpan	0068	Los Barriales	128	18.06	32.61	54.17	3.16	16.41	60.71	35.71	100.00	37.9	1.8345	Muy bajo
Zacualpan	0012	El Fresno	146	21.84	10.20	44.83	3.93	36.99	25.00	81.25	100.00	75.6	1.7714	Muy bajo
Zacualpan	0091	Cerros Cuates	90	23.53	12.50	54.90	3.46	7.78	31.25	62.50	100.00	25.0	1.7353	Muy bajo
Zacualpan	0024	San Antonio Amealco	147	30.85	14.29	52.13	3.71	37.41	29.63	62.96	92.59	3.1	1.7064	Muy bajo

Municipio	Número de localidad	Nombre de la localidad	Población	Porcentaje de población mayor de 15 años analfabeta	Porcentaje de población de 3 a 14 años que no asiste a la escuela	Porcentaje de población de 15 años o más sin primaria completa	Promedio de hijos nacidos vivos	Porcentaje de la población sin derecho-habiencia a servicios de salud	Porcentaje de viviendas particulares habitadas con piso de tierra	Porcentaje de viviendas particulares habitadas que no disponen de drenaje	Porcentaje de viviendas particulares habitadas que no disponen de agua entubada	Porcentaje de población de 12 años a más desocupada	Índice de Desarrollo Social y Humano	Grado de Desarrollo Social y Humano
Zacualpan	0050	La Mora	174	30.00	23.42	50.91	2.68	11.49	23.68	73.68	92.11	13.9	1.6344	Muy bajo
Zacualpan	0067	Las Arrastras (El Guamúchil)	105	14.29	12.12	41.27	3.71	10.48	44.44	77.78	100.00	25.6	1.5892	Muy bajo
Zacualpan	0079	Cruz Blanca	25	22.22	40.00	44.44	2.42	16.00	50.00	50.00	100.00	25.0	1.5562	Muy bajo
Zacualpan	0048	El Verdecillo	88	25.00	13.04	61.67	3.20	19.32	23.53	76.47	52.94	5.9	1.5066	Muy bajo
Zacualpan	0055	El Coyol	66	18.92	9.09	59.46	2.96	22.73	33.33	75.00	100.00	5.6	1.4865	Muy bajo
Zacualpan	0049	Yolotepec	247	15.97	23.75	48.61	2.94	9.72	36.96	71.74	95.65	12.1	1.4404	Muy bajo
Zacualpan	0006	Calatepec	38	20.00	18.18	36.00	3.53	15.79	28.57	71.43	100.00	30.0	1.4133	Muy bajo
Zacualpan	0028	Teocaltzingo	459	21.27	33.33	52.99	3.27	19.61	16.84	69.47	49.47	5.3	1.3352	Muy bajo
Zacualpan	0029	Tepextitla 1ra. Sección	55	19.35	15.00	61.29	3.83	18.18	7.69	53.85	84.62	0.0	1.3337	Muy bajo
Zacualpan	0030	Tepextitlán (Tepextitlán 1ra. Sección)	383	19.25	19.17	57.32	3.24	13.05	5.56	77.78	83.33	0.0	1.2943	Muy bajo
Zacualpan	0005	Ayotuxco	600	24.45	28.95	48.90	3.86	18.50	8.59	58.59	33.59	14.7	1.2775	Muy bajo
Zacualpan	0022	Río Florido 2da. Sección	221	19.69	16.67	52.76	3.19	31.22	6.52	56.52	100.00	56.9	1.2501	Muy bajo
Zacualpan	0060	Río Florido 1ra. Sección	186	25.00	18.87	55.17	4.00	25.27	2.44	53.66	31.71	24.0	1.2358	Muy bajo
Zacualpan	0077	El Sitio	145	22.45	22.22	54.08	2.57	12.41	18.18	60.61	96.97	0.0	1.2244	Muy bajo
Zacualpan	0016	Huitzotepec	1,010	11.82	26.39	40.59	3.18	13.86	24.02	83.41	85.59	25.2	1.2213	Muy bajo
Zacualpan	0083	Cerro de la Campana	22	13.33	14.29	46.67	3.14	22.73	20.00	100.00	80.00	0.0	1.1532	Muy bajo
Zacualpan	0054	La Cofradía	88	24.49	6.67	38.78	2.69	6.82	37.50	68.75	62.50	16.7	1.1207	Bajo
Zacualpan	0023	El Salto	145	22.92	11.90	56.25	3.54	24.14	15.38	53.85	7.69	40.0	1.1073	Bajo
Zacualpan	0019	Manzalia	264	21.14	28.57	46.00	3.50	35.98	20.00	17.33	90.67	26.7	1.1002	Bajo
Zacualpan	0059	Puerto Oscuro	15	20.00	40.00	50.00	2.00	40.00	0.00	100.00	100.00	0.0	1.0600	Bajo
Zacualpan	0017	Ixtayotla	226	16.55	10.52	46.62	3.00	5.75	15.22	48.65	91.89	16.1	0.9906	Bajo
Zacualpan	0033	Tres Cruces	276	11.81	18.18	50.00	2.95	7.97	8.70	71.01	100.00	4.8	0.9772	Bajo
Zacualpan	0018	La Luz	201	17.60	20.90	41.60	2.89	12.44	28.95	39.47	92.11	1.8	0.9196	Bajo
Zacualpan	0035	Velintla	82	25.00	12.12	38.64	2.81	32.93	6.25	68.75	93.75	19.0	0.8908	Bajo
Zacualpan	0010	El Cortijo	240	12.35	32.08	48.24	2.94	21.67	13.33	48.33	93.33	1.3	0.8733	Bajo
Zacualpan	0079	Memelia	44	26.32	0.00	44.74	3.00	20.45	0.00	45.45	90.91	28.6	0.8059	Bajo
Zacualpan	0015	Las Huertas	173	11.82	7.69	37.27	2.66	9.83	33.33	51.28	97.44	0.0	0.8641	Bajo
Zacualpan	0047	El Durazno	402	11.40	12.33	42.54	3.47	7.71	8.24	68.24	34.12	0.0	0.8138	Bajo
Zacualpan	0051	Tepextitla 2da. Sección	43	14.71	12.50	38.24	3.82	27.91	0.00	38.46	100.00	0.0	0.8085	Bajo
Zacualpan	0009	Coronas	56	18.42	7.14	36.84	3.08	3.57	7.69	30.77	100.00	12.5	0.5901	Bajo
Zacualpan	0092	Valle Encantado	114	14.71	2.94	41.18	3.19	14.04	3.70	51.85	88.89	13.3	0.5829	Bajo
Zacualpan	0003	Alacrán (Mina)	22	6.67	28.57	26.67	2.56	4.55	0.00	100.00	100.00	0.0	0.5358	Bajo
Zacualpan	0088	Barranca del Gabinal	32	9.52	11.11	52.38	2.80	12.50	25.00	50.00	12.50	0.0	0.4631	Bajo
Zacualpan	0021	Los Planes (Vista Hermosa (Los Planes)	198	12.18	8.11	46.15	2.75	25.25	10.64	36.17	100.00	7.1	0.4572	Bajo
Zacualpan	0076	Ixtlahuaca	74	11.86	15.38	32.20	2.77	20.27	25.00	18.75	100.00	28.6	0.4233	Bajo
Zacualpan	0026	Santiago	149	13.39	12.90	41.07	2.97	14.77	15.38	7.69	92.31	1.5	0.3481	Bajo
Zacualpan	0069	El Colorín	109	19.12	17.14	29.41	2.29	33.03	10.00	50.00	100.00	3.6	0.3410	Bajo
Zacualpan	0032	Tlapexco	72	2.00	33.33	48.00	2.69	13.89	5.88	29.41	82.35	6.7	0.3222	Bajo
Zacualpan	0004	Apetlahuacán	150	9.80	15.38	30.39	3.07	16.67	31.58	5.26	100.00	0.0	0.3108	Bajo
Zacualpan	0090	El Sitio Unión	145	10.42	11.63	41.67	2.93	15.17	0.00	24.24	93.94	0.0	0.2733	Bajo
Zacualpan	0068	San Juan	219	19.16	4.55	40.72	3.36	22.37	5.56	20.37	33.33	12.4	0.2660	Bajo
Zacualpan	0008	Coloxtitlán	587	10.85	15.29	35.98	3.20	15.84	14.41	28.81	28.81	17.7	0.2198	Bajo
Zacualpan	0084	Rancho Santa Lucía	27	17.65	20.00	29.41	3.33	29.63	0.00	20.00	60.00	0.0	0.1399	Medio
Zacualpan	0073	Grayanelco	18	10.00	25.00	30.00	2.50	16.67	0.00	33.33	100.00	0.0	0.0774	Medio
Zacualpan	0020	Piedra Parada	572	11.79	20.42	39.80	3.05	27.10	3.21	25.64	3.85	5.9	-0.0386	Medio
Zacualpan	0031	Tetzicapan (Texicapan)	314	9.23	19.35	35.90	3.10	14.97	8.20	16.39	22.95	3.6	-0.0529	Medio
Zacualpan	0036	Zacualpilla	177	10.37	21.88	34.07	3.01	18.08	1.89	15.09	3.77	22.6	-0.1521	Medio
Zacualpan	0011	El Despoblado	326	5.63	7.79	38.53	3.80	38.96	4.44	7.78	18.89	0.0	-0.2437	Medio
Zacualpan	0085	Barrio de los Zapotes (Barrio San José)	75	14.81	13.33	24.07	2.71	18.67	6.25	25.00	12.50	18.5	-0.2523	Medio
Zacualpan	0007	La Canal	140	9.68	20.51	30.11	2.48	25.71	6.90	31.03	13.79	0.0	-0.3250	Medio
Zacualpan	0002	Agua Dulce	99	5.13	22.22	38.46	2.91	11.11	0.00	13.04	4.35	3.0	-0.3267	Medio
Zacualpan	0065	Los Epdos	256	5.56	28.00	33.95	2.87	22.27	4.69	12.50	1.56	2.7	-0.3630	Medio
Zacualpan	0037	Zotzocula	273	9.85	12.73	31.03	2.57	8.06	6.06	15.15	4.55	12.2	-0.3942	Medio
Zacualpan	0025	San Jerónimo	131	6.32	23.08	21.65	2.93	10.69	3.23	16.13	3.23	3.5	-0.5244	Medio
Zacualpan	0070	Tres Cruces	18	0.00	20.00	25.00	2.67	11.11	0.00	25.00	25.00	0.0	-0.6204	Medio
Zacualpan	0013	Gama de la Paz	360	5.58	16.88	28.25	2.70	11.11	3.33	3.33	0.00	0.8	-0.6684	Medio
Zinacantepec	0132	El Kiosco	192	28.81	31.03	53.39	3.08	35.42	67.44	88.37	88.37	17.6	2.3141	Muy bajo
Zinacantepec	0124	Barrio de la Rosa	229	13.74	16.67	51.15	3.45	34.06	29.17	77.08	100.00	9.6	1.3650	Muy bajo
Zinacantepec	0119	Dos Caminos (Crucero de la Puerta)	27	14.29	87.50	35.71	2.50	92.59	40.00	40.00	100.00	37.5	1.2059	Muy bajo
Zinacantepec	0090	Cruz Colorada	35	21.74	50.00	43.48	3.03	5.71	14.29	42.86	0.00	6.7	1.0784	Bajo
Zinacantepec	0120	Agua Blanca Ejido de Santa María del Monte	113	15.38	15.38	27.69	2.89	25.66	36.84	84.21	73.68	57.1	1.0675	Bajo
Zinacantepec	0125	San Miguel Hojas Anchas	848	19.62	24.49	40.08	3.15	38.56	20.54	64.81	40.74	8.2	0.9100	Bajo
Zinacantepec	0123	Loma de San Luis Mextepec	106	13.16	16.67	32.89	2.17	59.43	25.00	67.86	96.43	4.3	0.3818	Bajo
Zinacantepec	0113	Colonia la Herradura	81	14.55	26.09	29.09	2.41	51.85	18.75	56.25	43.75	3.6	0.1638	Medio
Zinacantepec	0087	Barrio de México	7,414	13.58	22.46	35.17	2.88	23.52	21.79	11.36	18.27	10.5	0.0962	Medio
Zinacantepec	0137	Santa Martha	156	8.82	25.00	23.53	2.15	40.38	24.24	75.76	27.27	7.0	0.0326	Medio
Zinacantepec	0014	El Cóporo	6,068	13.45	21.55	31.15	2.67	27.82	16.86	16.13	22.77	5.9	-0.0875	Medio
Zinacantepec	0006	Buenavista	560	9.63	10.90	28.88	2.93	25.54	10.57	46.34	9.76	14.7	-0.1084	Medio
Zinacantepec	0030	Loma Alta	530	10.22	17.27	23.15	2.50	16.98	9.09	35.54	7.44	18.5	-0.1423	Medio
Zinacantepec	0042	La Peñuela	655	10.86	18.24	28.57	2.93	33.74	10.06	27.67	8.18	22.4	-0.1682	Medio
Zinacantepec	0031	Loma de San Francisco	1,252	8.28	17.22	22.71	2.81	32.61	8.07	37.54	45.61	7.6	-0.2238	Medio
Zinacantepec	0114	Clendabajo (Hacienda de Alajo)	772	11.53	16.74	25.37	2.35	47.67	15.38	35.90	41.03	8.7	-0.2498	Medio
Zinacantepec	0065	San Bartolo El Viejo	3,312	12.57	15.68	27.79	3.07	29.38	10.13	13.71	7.00	1.5	-0.2862	Medio
Zinacantepec	0118	El Capón (Puerta del Llano)	158	6.12	17.39	19.39	2.38	48.10	20.00	37.50	55.00	5.4	-0.3674	Medio
Zinacantepec	0017	El Curtidor	2,301	10.29	18.02	29.09	2.71	23.12	9.63	9.84	11.68	3.5	-0.3892	Medio
Zinacantepec	0112	La Cañada (Cañada Grande)	733	9.53	22.43	22.76	2.41	57.25	11.73	38.55	28.49	4.3	-0.4079	Medio
Zinacantepec	0117	Colonia Prazhtitlán (Colonia de los Ingenieros)	253	8.11	14.52	18.92	2.89	34.78	6.12	28.57	34.69	10.4	-0.4307	Medio
Zinacantepec	0096	Raíces	664	11.79	14.21	33.49	2.58	22.89	5.67	4.26	3.55	12.5	-0.4387	Medio
Zinacantepec	0013	Contadero de Matamoros (San José)	2,082	8.90	18.23	25.46	2.75	28.91	7.66	11.59	5.59	20.9	-0.4698	Medio
Zinacantepec	0082	San Bartolo del Llano (San Isidro)	2,348	10.58	13.61	25.10	2.63	24.49	9.18	19.50	2.49	8.9	-0.4781	Medio
Zinacantepec	0047	La Puerta del Monte (La Puerta)	253	11.05	10.34	30.39	2.50	25.69	7.46	13.43	2.99	12.6	-0.4989	Medio
Zinacantepec	0059	Ejido San Lorenzo Cuauhtenco	8,024	7.27	17.54	21.91	2.43	46.68	6.60	15.43	05.19	9.2	-0.5302	Medio
Zinacantepec	0075	Tejalpa	2,729	7.45	17.91	19.03	2.42	39.76	8.15	17.21	51.99	9.6	-0.5676	Medio
Zinacantepec	0126	Colonia Dos de Marzo	477	10.46	12.32	19.93	2.32	36.06	13.73	10.78	17.65	9.5	-0.6779	Medio
Zinacantepec	0062	San Pedro Tejalpa	1,892	7.74	16.07	22.65	2.60	35.25	9.89	5.52	8.51	3.1	-0.7190	Medio
Zinacantepec	0081	Recibitas (El Remolino)	602	5.85	13.73	23.59	2.46	36.21	2.19	18.98	6.57	7.2	-0.7237	Medio
Zumpahuacán	0032	Guadalupe Chiltamalco	89	35.85	16.67	58.49	3.94	21.35	50.00	60.00	65.00	18.2	2.2597	Muy bajo
Zumpahuacán	0022	Colonia San Nicolás Palo Dulce	40	18.18	35.29	59.09	3.23	12.50	25.00	100.00	100.00	0.0	1.9113	Muy bajo
Zumpahuacán	0023	Santa Ana Despoblado	120	26.03	28.57	57.53	2.87	25.00	19.23	76.92	100.00	0.0	1.5190	Muy bajo
Zumpahuacán	0003	Ahuatzingo	371	25.68	21.88	49.10	3.59	25.07	19.51	75.61	100.00	0.9	1.6142	Muy bajo
Zumpahuacán	0018	San Pedro Guadalupe (Despoblado)	159	23.96	20.41	51.04	2.59	22.64	42.42	57.58	100.00	13.2	1.4668	Muy bajo
Zumpahuacán	0040	Chiapa San Isidro	176	25.89	25.58	45.54	2.53	27.65	39.39	30.30	78.79	4.9	1.0762	Bajo
Zumpahuacán	0007	San Gaspar	1,881	22.40	27.02	37.65	3.02	57.26	13.81	75.68	92.19	0.5	0.9670	Bajo
Zumpahuacán	0031	Amolonca	31	25.00	14.29	47.22	2.92	16.39	10.00	40.00	90.00	0.0	0.9068	Bajo
Zumpahuacán	0009	Santa Cruz Atempa	245	10.97	15.07	41.29	2.96	17.55	16.00	34.00	80.00	1.9	0.4467	Bajo
Zumpahuacán	0011	El Tamarindo	52	20.59	25.00	35.29	2.80	19.23	0.00	46.15	0.00	0.0	0.1892	Medio
Zumpahuacán	0039	San Mateo Despoblado	64	14.58	7.69	41.67	2.21	68.75	15.38	46.15	100.00	0.0	0.1817	Medio
Zumpahuacán	0037	La Cabecera	333	19.91	16.83	41.23	2.65	33.93	18.92	22.97	9.46	0.0	0.1688	Medio
Zumpahuacán	0020	Santa María la Asunción	269	19.79	11.29	35.94	2.97	34.57	15.49	11.27	50.70	0.0	0.1648	Medio
Zumpahuacán	0002	Guadalupe Ahuacaltán	499	16.07	22.88	37.70	2.82	37.07	25.25	20.20	5.05	0.7	0.1409	Medio
Zumpahuacán	0021	El Zapote	175	14.53	15.91	38.46	2.94	22.86	2.22	53.33	6.67	1.8	0.1406	Medio
Zumpahuacán	0036	San Miguel Ateopa	332	19.02	13.73	39.51	2.85	23.80	9.38	14.06	25.00	0.0	0.0931	Medio
Zumpahuacán	0027	La Ascensión	671	13.24	22.79	36.96	2.80	30.65	13.14	18.86	29.71	8.4	0.0634	Medio
Zumpahuacán	0005	Colonia Guadalupe Victoria	628	18.06	18.63	38.00	2.90	18.63	2.88	3.60	32.37	13.6	0.0609	Medio
Zumpahuacán	0029	Barrio San Miguel	196	17.42	11.54	42.42	2.81	39.80	17.50	15.00	17.50	0.0	0.0569	Medio
Zumpahuacán	0028	San Juan	621	9.56	18.23	36.34	3.04	27.21	20.51	22.22	11.97	0.0	0.0032	Medio
Zumpahuacán	0024	Santa Catarina	578	10.62	15.35	40.12	2.12	28.03	10.26	23.93	12.82	2.1	-0.0041	Medio
Zumpahuacán	0025	Santiaguito	104	6.90	17.07	41.38	3.15	60.58	10.53	36.84	0.00	2.9	-0.1488	Medio
Zumpahuacán	0008	San Pablo Tejalpa	1,782	11.36	22.22	32.64	3.03	26.17	5.01	17.41	12.40	1.7	-0.1812	Medio
Zumpahuacán	0001	Zumpahuacán	4,056	11.17	16.70	37.13	2.88	31.24	10.08	7.47	4.19	2.4	-0.2759	Medio
Zumpahuacán	0006	San Antonio Guadalupe	849	15.19	9.57	36.57	3.03	51.83	3.28	7.65	0.55	0.0	-0.3977	Medio
Zumpahuacán	0038	Barrio de Santa Ana	26	4.76	0.00	47.62	3.00	23.08	0.00	0.00	10.00	0.0	-0.5030	Medio
Zumpahuacán	0033	Llano del Copal	287	7.47	19.32	30.46	2.93	32.75	3.03	4.55	6.06	0.0	-0.5557	Medio
Zumpahuacán	0004	Guadalupe Tlapizalco	1,000	10.42	10.67	30.48	2.77	41.30	4.39	6.34	4.88	0.0	-0.6259	Medio
Zumpango	0182	Colonia Letigio	114	13.33	20.00	40.00	2.90	47.37	30.77	46.15	100.00	0.0	0.7195	Bajo
Zumpango	0031	Fraccionamiento Paseos de San Juan	19	10.00	14.29	60.00	4.25	21.05	0.00	0.00	50.00	16.7	0.6073	Bajo
Zumpango	0147	Los Vázquez	24	21.43	50.00	28.57	3.86	87.50	0.00	33.33	50.00	0.0	0.4739	Bajo
Zumpango	0199	Ejido Barriales	26	0.00	55.56	50.00	4.17	73.08	0.00	0.00	100.00	0.0	0.4714	Bajo
Zumpango	0108	La Esperanza [Granja]	11	12.50	50.00	50.00	2.25	18.18	0.00	0.00	100.00	0.0	0.3996	Bajo
Zumpango	0177	La Soledad	56	14.71	25.00	29.41	2.00	16.07	28.57	14.29	100.00	18.8	0.2959	Bajo

Municipio	Número de localidad	Nombre de la localidad	Población	Porcentaje de población mayor de 15 años analfabeta	Porcentaje de población de 3 a 14 años que no asiste a la escuela	Porcentaje de población de 15 años o más sin primaria completa	Promedio de hijos nacidos vivos	Porcentaje de la población sin derecho-habiencia a servicios de salud	Porcentaje de viviendas particulares habitadas con piso de tierra	Porcentaje de viviendas particulares habitadas que no disponen de drenaje	Porcentaje de viviendas particulares habitadas que no disponen de agua entubada	Porcentaje de población de 12 años o más desocupada	Indice de Desarrollo Social y Humano	Grado de Desarrollo Social y Humano
Zumpango	0149	La Zuleta (Granja)	14	23.08	0.00	30.77	3.50	85.71	33.33	33.33	0.0	14.2	0.1910	Medio
Zumpango	0156	Colonia El Solar	156	10.64	25.00	26.60	2.72	76.92	28.21	17.95	100.00	4.4	0.0595	Medio
Zumpango	0024	Valle Hermoso	45	10.34	25.00	17.24	2.77	48.89	23.08	23.08	100.00	0.0	-0.0081	Medio
Zumpango	0103	Rancho los Romeros	282	11.05	14.67	30.64	3.11	55.32	12.00	2.67	96.00	10.5	-0.0332	Medio
Zumpango	0183	Ampliación Jardines de San Bartolo	306	5.06	15.66	24.75	2.40	47.21	15.49	46.48	98.77	1.0	-0.1365	Medio
Zumpango	0144	Los Rodriguez (Familia Santillán)	24	9.52	50.00	19.05	2.75	66.67	16.67	0.00	16.67	0.0	-0.1376	Medio
Zumpango	0162	Barrio Milenio	58	5.13	26.67	20.51	2.67	68.97	25.67	20.00	92.33	0.0	-0.2294	Medio
Zumpango	0072	Colonia los Alcantares	528	10.06	26.47	29.02	2.70	53.79	7.58	11.36	34.85	6.0	-0.3593	Medio
Zumpango	0173	Colonia San Juan de Guadalupe	885	7.64	20.83	21.22	2.73	72.77	16.61	8.38	98.09	11.3	-0.3918	Medio
Zumpango	0201	El Potrero	211	7.04	33.33	23.94	2.24	54.50	8.16	14.29	48.98	8.0	-0.5042	Medio
Zumpango	0111	Ejido San Bartolo	71	2.44	20.83	14.63	2.35	49.30	11.76	41.18	98.82	0.0	-0.5964	Medio
Zumpango	0093	Colonia los Hornos	593	11.02	17.11	29.22	2.03	52.14	1.43	0.00	7.14	1.4	-0.6611	Medio
Zumpango	0201	El Colorado	371	3.09	16.98	17.28	2.36	50.13	8.88	3.80	98.73	7.7	-0.6773	Medio
Cuautitlán Izcalli	0112	Ejido de Guadalupe	1,335	7.19	13.67	25.34	2.43	62.17	36.57	41.83	97.23	5.0	0.1465	Medio
Cuautitlán Izcalli	0114	Las Tinajas	639	8.40	24.75	23.62	2.75	69.64	14.29	19.05	100.00	2.1	-0.1604	Medio
Cuautitlán Izcalli	0108	Ejido Santa María Tianguistenco (Ejido El Rosario)	925	6.77	25.16	25.72	2.08	64.32	31.94	6.42	86.57	4.7	-0.2906	Medio
Cuautitlán Izcalli	0119	Bosque del Lago	242	5.52	11.29	18.40	2.23	62.50	37.31	13.43	100.00	6.0	-0.3544	Medio
Cuautitlán Izcalli	0117	Las Alles	548	6.77	17.83	20.97	2.06	62.22	19.66	11.11	97.44	1.6	-0.4211	Medio
Valle de Chalco Solidaridad	0079	Coyoacáchica	109	1.37	21.82	21.92	2.20	54.13	19.05	57.14	100.00	3.8	-0.1320	Medio
Valle de Chalco Solidaridad	0009	Colonia Ampliación San Miguel Tlanalpa	742	5.63	17.79	17.50	2.27	65.23	16.16	33.52	94.80	5.0	-0.3924	Medio
Luvianos	0144	Peña Calva	22	75.00	81.82	75.00	5.33	18.18	100.00	100.00	100.00	0.0	6.7788	Muy bajo
Luvianos	0052	La Charqueta	17	40.00	40.00	60.00	6.60	0.00	100.00	100.00	100.00	0.0	4.4671	Muy bajo
Luvianos	0125	Palo Verde	34	40.91	100.00	54.55	4.00	55.88	75.00	100.00	100.00	0.0	3.6555	Muy bajo
Luvianos	0116	Mesa de los Espinos (Mesa de Las Espinosa)	36	40.00	21.43	60.00	4.61	13.89	87.50	100.00	87.50	0.0	3.5171	Muy bajo
Luvianos	0137	Los Paredes	15	42.45	50.00	90.91	7.00	80.00	0.00	50.00	75.00	33.3	3.5148	Muy bajo
Luvianos	0103	Los Llanitos	15	25.00	25.00	80.00	4.80	0.00	50.00	75.00	100.00	25.0	3.3707	Muy bajo
Luvianos	0121	La Mesa	45	41.67	5.26	75.00	3.64	15.56	22.22	100.00	100.00	0.0	3.1951	Muy bajo
Luvianos	0025	Buenavista	29	25.00	50.00	66.67	3.65	13.79	100.00	100.00	100.00	0.0	3.1790	Muy bajo
Luvianos	0108	Potrero de Palmarito	65	32.50	52.63	52.50	3.70	13.85	81.25	100.00	92.75	0.0	3.0552	Muy bajo
Luvianos	0041	El Carrizal	43	44.00	56.25	84.00	3.75	20.93	37.50	75.00	37.50	1.6	3.0132	Muy bajo
Luvianos	0214	El Tecuan	20	41.67	25.00	66.67	7.43	0.00	25.00	100.00	100.00	0.0	2.9657	Muy bajo
Luvianos	0042	Cerro Obscuro (Peña del Aguila)	23	53.33	40.00	53.33	3.69	13.04	40.00	80.00	100.00	0.0	2.9204	Muy bajo
Luvianos	0210	Sestadero de Arriba	15	0.00	75.00	90.00	5.50	0.00	66.67	100.00	100.00	0.0	2.8907	Muy bajo
Luvianos	0064	El Crucillo	40	44.44	18.18	51.85	4.45	22.50	33.33	92.89	77.78	0.0	2.6117	Muy bajo
Luvianos	0139	La Parota	70	32.61	23.08	57.50	4.31	27.14	42.86	85.71	71.43	0.0	2.4903	Muy bajo
Luvianos	0227	La Unidad (Los Chilapas)	134	30.24	17.78	48.68	4.25	15.43	61.54	89.77	100.00	8.3	2.4837	Muy bajo
Luvianos	0142	Los Pericones (Familia los Pericones)	24	33.33	50.00	33.33	4.00	37.50	50.00	100.00	100.00	0.0	2.4056	Muy bajo
Luvianos	0159	Potrero Valle (los El Potrero)	179	28.57	21.74	50.00	3.58	18.99	95.88	70.59	95.24	0.0	2.3543	Muy bajo
Luvianos	0134	Palo Gordo	122	40.00	28.57	68.00	5.03	6.20	34.46	27.59	100.00	0.0	2.2138	Muy bajo
Luvianos	0115	Los Arrayanes (Los arrayanes Verdes)	16	40.00	0.00	60.00	4.60	25.00	0.00	100.00	100.00	0.0	2.2816	Muy bajo
Luvianos	0123	Las Palmas	34	36.00	14.29	55.00	3.60	3.82	71.43	42.86	100.00	0.0	2.2730	Muy bajo
Luvianos	0098	Cruz de Piedra	40	36.84	22.22	66.42	4.25	5.00	42.86	0.00	100.00	0.0	2.2290	Muy bajo
Luvianos	0160	El Rincon (Piedra Grande)	230	28.13	25.68	49.64	4.17	16.09	23.91	66.22	100.00	0.0	2.1657	Muy bajo
Luvianos	0161	El Puerto de la Sosa	24	16.75	25.00	62.50	4.71	8.33	60.00	20.00	100.00	0.0	2.1578	Muy bajo
Luvianos	0093	Huamacho	153	27.00	24.39	45.00	4.04	22.88	48.28	66.21	100.00	0.0	2.1576	Muy bajo
Luvianos	0210	La Toma	59	23.03	9.09	54.84	4.15	44.07	70.00	90.00	40.00	0.0	2.1551	Muy bajo
Luvianos	0173	Puriqaranchu	103	19.64	44.44	44.64	4.72	27.18	62.50	37.50	100.00	0.0	2.1291	Muy bajo
Luvianos	0012	Avellaneda	26	16.75	33.33	56.25	3.61	34.44	63.33	50.00	100.00	0.0	2.1191	Muy bajo
Luvianos	0057	El Corian de Hernandez	155	24.27	23.94	47.30	4.26	3.23	58.00	52.00	100.00	0.0	2.1000	Muy bajo
Luvianos	0041	Carrizal	17	18.18	40.00	72.73	2.83	5.88	25.00	100.00	100.00	0.0	2.0917	Muy bajo
Luvianos	0097	Las Lajas	18	33.33	33.33	66.67	4.00	22.22	0.00	66.67	100.00	0.0	2.0703	Muy bajo
Luvianos	0032	La Candelaria	26	21.43	0.00	28.57	4.24	11.54	75.00	100.00	100.00	0.0	2.0215	Muy bajo
Luvianos	0037	El Capire de Acatitlán	72	18.33	11.54	38.46	4.54	6.94	46.15	100.00	100.00	0.0	2.0069	Muy bajo
Luvianos	0115	Mesa de Nieves	54	34.67	16.67	70.00	4.00	38.89	16.39	29.25	0.0	0.0	2.0023	Muy bajo
Luvianos	0165	El Pueblito	137	23.73	24.00	60.24	4.15	14.60	35.71	71.43	3.57	0.0	1.9896	Muy bajo
Luvianos	0135	Rincon de Huamachin	181	45.61	25.81	47.62	3.74	11.92	31.71	75.61	37.56	4.3	1.9414	Muy bajo
Luvianos	0207	El Sauz (Palo Gordo)	146	34.69	36.77	66.33	4.82	25.34	27.02	27.03	5.41	0.0	1.9198	Muy bajo
Luvianos	0142	El Pueblito	528	27.22	17.51	51.27	3.97	14.77	41.58	44.02	85.64	41.3	1.9076	Muy bajo
Luvianos	0032	El Campanario	293	30.04	21.21	54.73	3.71	11.27	50.00	61.11	33.33	0.0	1.8662	Muy bajo
Luvianos	0152	Rincon de Ciruelos	154	45.88	26.79	42.35	3.83	8.44	26.67	86.67	100.00	0.0	1.8571	Muy bajo
Luvianos	0122	Monte Verde	30	42.11	0.00	53.16	2.85	10.00	50.00	50.00	50.00	0.0	1.8541	Muy bajo
Luvianos	0009	Cuadrilla de Sanchez	112	31.58	27.27	48.68	4.14	23.21	16.67	62.50	100.00	0.0	1.8224	Muy bajo
Luvianos	0096	La Laguna	116	22.58	51.06	57.14	3.85	31.03	40.91	40.91	31.82	0.0	1.8141	Muy bajo
Luvianos	0191	El Salitre Estanca Grande	193	22.68	20.37	49.22	4.21	0.00	23.81	47.62	100.00	42.9	1.7641	Muy bajo
Luvianos	0120	El Naranjo de San Isidro (El Naranjo Primero)	378	23.05	19.35	43.08	3.68	17.46	28.36	59.55	100.00	3.7	1.7515	Muy bajo
Luvianos	0121	El Limon	21	22.22	0.00	66.67	3.67	100.00	66.67	66.67	100.00	0.0	1.7269	Muy bajo
Luvianos	0107	El Mamey Acatitlan	183	15.23	11.76	40.38	3.63	8.20	40.00	92.50	100.00	14.3	1.7068	Muy bajo
Luvianos	0126	El Naranjo	23	21.05	0.00	33.16	3.71	47.83	71.43	85.71	0.00	0.0	1.6950	Muy bajo
Luvianos	0141	Paso del Aguila (Cristo Rey)	173	32.51	21.74	51.30	4.15	9.83	2.50	35.00	92.50	11.1	1.6722	Muy bajo
Luvianos	0179	Rincon Cruz de Ocampo	122	25.00	13.46	50.00	4.61	11.48	33.33	27.78	100.00	0.0	1.6662	Muy bajo
Luvianos	0048	Cerro del Aguila	142	31.61	11.38	46.81	3.79	13.38	14.29	42.86	100.00	50.0	1.6317	Muy bajo
Luvianos	0213	El Tanque	36	20.83	22.22	52.17	3.17	22.44	72.73	72.72	27.27	0.0	1.6126	Muy bajo
Luvianos	0153	Puerto de Gorda	282	22.35	20.95	46.74	4.11	17.73	30.66	83.35	75.23	0.0	1.6180	Muy bajo
Luvianos	0022	Calaveras	45	21.74	33.33	43.48	4.19	6.67	25.00	37.50	100.00	0.0	1.6178	Muy bajo
Luvianos	0047	Cerro de Castillanos	190	21.16	19.13	41.28	3.54	13.15	28.83	78.05	100.00	12.5	1.6140	Muy bajo
Luvianos	0061	Huaztepec	70	22.22	8.70	37.78	2.55	0.00	71.43	34.29	100.00	0.0	1.5906	Muy bajo
Luvianos	0191	Rio Frio Estanca Grande	49	24.00	0.00	48.65	4.52	14.29	36.36	45.45	100.00	0.0	1.5851	Muy bajo
Luvianos	0104	Magazán	69	28.00	20.00	38.10	3.05	10.14	15.38	84.62	100.00	14.3	1.5836	Muy bajo
Luvianos	0155	Ciprianos	135	22.35	18.18	49.41	3.30	8.15	44.83	31.72	94.85	0.0	1.5788	Muy bajo
Luvianos	0132	La Palma	309	17.61	13.35	40.34	3.62	0.32	33.33	75.44	100.00	1.3	1.5411	Muy bajo
Luvianos	0206	Santa Rosa Hermilitepec	147	22.00	20.62	48.84	3.72	0.00	20.69	55.37	96.55	0.0	1.5135	Muy bajo
Luvianos	0050	Cerro del Venado (Comunidad del Pueblito)	292	25.54	22.73	57.07	4.16	11.64	12.96	48.75	46.75	14.7	1.4934	Muy bajo
Luvianos	0171	Puerto El Capulin	26	12.50	66.67	43.75	3.22	3.85	25.00	50.00	100.00	0.0	1.4674	Muy bajo
Luvianos	0131	Ojo de Agua (Palo Quirito)	87	21.67	21.74	66.67	4.47	17.24	35.00	40.00	15.00	0.0	1.4489	Muy bajo
Luvianos	0078	Estancia Grande (San Jose Estancia Grande)	409	25.83	4.13	48.34	4.31	2.13	19.10	15.73	98.88	34.3	1.4316	Muy bajo
Luvianos	0215	Santa Rosa Estanca Grande	440	23.42	21.80	39.78	3.67	23.41	25.00	55.95	100.00	0.0	1.4300	Muy bajo
Luvianos	0154	Los Pinones (El Sauz)	17	0.00	50.00	45.45	4.20	0.00	0.00	100.00	100.00	0.0	1.4146	Muy bajo
Luvianos	0195	Salitre Piedra Grande	117	26.51	32.26	46.99	4.30	15.38	12.00	8.00	100.00	0.0	1.3663	Muy bajo
Luvianos	0190	Rincon de San Lucas	142	16.67	18.62	37.78	3.22	15.49	51.85	59.26	95.30	10.2	1.3560	Muy bajo
Luvianos	0087	Iglesia Vieja	352	20.73	7.94	40.59	3.39	6.82	19.70	83.36	98.48	11.7	1.3416	Muy bajo
Luvianos	0139	El Manguito	65	20.59	25.00	35.29	4.43	12.31	14.29	35.71	92.86	22.2	1.2818	Muy bajo
Luvianos	0202	San Simón Piedra Grande (San Simón)	406	32.76	16.15	43.50	3.86	4.93	12.33	52.68	95.89	0.0	1.2700	Muy bajo
Luvianos	0082	Corral del Barro	58	39.47	0.00	47.37	3.58	15.52	0.00	91.67	8.33	0.0	1.2682	Muy bajo
Luvianos	0224	Tres Encinos	74	26.79	5.88	51.79	3.97	14.86	0.00	63.16	68.42	0.0	1.2414	Muy bajo
Luvianos	0176	Rancho Viejo	407	20.00	16.27	33.33	3.96	14.00	16.05	65.43	100.00	14.3	1.2389	Muy bajo
Luvianos	0198	San Antonio Luvianos (San Antonio)	323	22.47	15.38	43.61	3.81	5.88	12.16	55.41	70.27	31.3	1.2210	Muy bajo
Luvianos	0185	Rincón de Rodríguez	164	22.61	22.50	45.22	3.30	25.00	17.78	55.55	100.00	0.0	1.2143	Muy bajo
Luvianos	0005	Alborejo (Puerto Alborejo)	172	23.30	17.54	44.66	3.53	15.52	12.90	74.19	58.06	8.3	1.2142	Muy bajo
Luvianos	0179	Rincon de Alambre	130	25.32	29.27	55.70	3.61	11.54	3.33	3.33	100.00	16.5	1.2028	Muy bajo
Luvianos	0122	La Minita	18	15.38	75.00	23.08	2.88	0.00	66.67	0.00	66.67	14.3	1.1892	Muy bajo
Luvianos	0167	Puerto de las Terrenas	19	15.38	60.00	38.46	2.11	0.00	66.67	0.00	100.00	0.0	1.1698	Muy bajo
Luvianos	0039	Carbajales	89	21.31	14.81	39.34	2.97	24.72	31.58	63.16	100.00	0.0	1.1201	Bajo
Luvianos	0054	Hormigueros	58	28.83	20.00	41.46	2.62	15.52	30.77	38.46	100.00	0.0	1.0967	Bajo
Luvianos	0208	Sestadero	38	25.63	25.00	44.44	3.59	0.00	0.00	14.29	100.00	0.0	1.0857	Bajo
Luvianos	0034	La Canoa	15	20.00	0.00	30.00	1.57	13.33	66.67	100.00	100.00	0.0	1.0813	Bajo
Luvianos	0065	Cruz de Clavos	277	22.37	17.48	41.45	3.63	11.19	19.23	28.85	100.00	0.0	1.0737	Bajo
Luvianos	0201	San Sebastian (Rincón de San Sebastian)	683	22.59	17.16	46.92	2.93	13.76	9.27	15.23	99.34	6.8	1.0695	Bajo
Luvianos	0170	Puerto del Salitre	189	24.22	9.26	42.19	4.10	8.99	15.91	18.18	81.82	4.5	1.0290	Bajo
Luvianos	0109	Mango Solo	62	16.81	17.39	32.43	3.58	70.97	45.45	72.73	100.00	0.0	0.9653	Bajo
Luvianos	0074	La Estancia de Nanchitlila (La Estancia)	237	17.12	12.66	50.00	3.34	0.00	21.82	16.36	96.36	0.0	0.9231	Bajo
Luvianos	0035	Capire	318	22.17	26.09	51.72	3.64	12.89	3.90	3.90	61.04	0.0	0.8895	Bajo
Luvianos	0219	Toma de Agua	198	20.31	12.28	48.44	4.04	11.62	15.69	15.69	37.25	18.0	0.8798	Bajo
Luvianos	0003	El Aguacate	93	20.59	21.05	39.71	4.22	24.73	0.00	13.64	100.00	0.0	0.8493	Bajo
Luvianos	0082	Hermilitepec (Peña Blanca)	566	20.56	17.65	39.56	3.57	18.73	15.52	19.83	97.41	2.8	0.8350	Bajo
Luvianos	0192	El Rodeo	32	8.70	62.50	47.83	3.08	78.13	11.11	44.44	100.00	0.0	0.8286	Bajo
Luvianos	0148	Piedra Grande	120	12.05	19.35	37.35	3.89	8.33	8.00	36.00	100.00	0.0	0.7722	Bajo
Luvianos	0194	Salitre del Puente (Puente del Salitre)	218	20.00	5.06	38.67	3.59	21.10	14.89	31.91	100.00	0.0	0.7676	Bajo
Luvianos	0145	El Pie de la Loma	72	22.92	33.33	43.75	3.77	18.06	0.00	14.29	50.00	0.0	0.7521	Bajo
Luvianos	0022	Caja de Agua	538	18.80	13.70	42.45	3.80	18.96	9.68	29.84	29.84	43.9	0.7479	Bajo
Luvianos	0204	Santa Cruz	350	14.35	9.00	31.02	3.15	11.43	17.39	66.67	100.00	0.0	0.7185	Bajo

Municipio	Número de localidad	Nombre de la localidad	Población	Porcentaje de población mayor de 15 años analfabeta	Porcentaje de población de 3 a 14 años que no asiste a la escuela	Porcentaje de población de 15 años o más sin primaria completa	Promedio de hijos nacidos vivos	Porcentaje de la población sin derecho-habiencia a servicios de salud	Porcentaje de viviendas particulares habitadas con piso de tierra	Porcentaje de viviendas particulares habitadas que no disponen de drenaje	Porcentaje de viviendas particulares habitadas que no disponen de agua entubada	Porcentaje de población de 12 años o más desocupada	Indice de Desarrollo Social y Humano	Grado de Desarrollo Social y Humano
Luvianos	0189	Rincón del Naranjo la Presa	165	13.59	10.20	30.10	3.27	23.03	22.22	55.56	100.00	4.8	0.6706	Bajo
Luvianos	0169	Puerto del Higo	128	22.97	15.91	35.14	3.23	90.63	4.35	78.26	95.65	0.0	0.6704	Bajo
Luvianos	0147	Piedra Colorada	133	19.79	11.43	48.96	2.93	16.54	30.30	33.33	15.15	0.0	0.6404	Bajo
Luvianos	0187	Rincón de Vargas	63	22.92	18.18	33.33	3.72	17.46	21.43	14.29	28.57	16.7	0.6300	Bajo
Luvianos	0140	Paso de la Arena	200	15.44	22.73	35.57	3.53	27.00	11.36	20.45	100.00	0.0	0.5922	Bajo
Luvianos	0048	Cerro de la Culebra	72	13.04	21.74	41.30	3.22	19.44	13.33	20.00	100.00	0.0	0.5789	Bajo
Luvianos	0044	Cañadas de Nanchititla	616	22.56	10.23	45.13	3.41	18.99	24.48	6.99	13.99	10.0	0.5399	Bajo
Luvianos	0076	El Estanco	726	19.96	22.04	42.77	3.32	25.90	0.57	3.41	97.16	0.5	0.5076	Bajo
Luvianos	0228	Vallecitos de Hermitepec (Vallecito)	348	17.54	15.79	30.81	3.35	17.53	28.33	20.00	45.00	15.0	0.4972	Bajo
Luvianos	0177	El Reparo de Nanchititla (El Reparo)	335	18.29	8.33	50.41	3.40	13.73	12.22	10.00	11.11	0.0	0.3550	Bajo
Luvianos	0226	Trojes	948	18.17	16.60	40.68	3.64	18.25	6.91	11.98	22.12	4.3	0.3341	Bajo
Luvianos	0136	Palos Prietos	85	18.97	4.35	37.93	3.69	54.12	23.53	17.65	23.53	12.5	0.3140	Bajo
Luvianos	0072	Cuahulotes (Cuajilotes)	20	9.09	42.86	45.45	1.86	50.00	20.00	20.00	100.00	0.0	0.2818	Bajo
Luvianos	0068	Cuadrilla de Benítez	280	17.17	13.33	36.36	2.62	11.07	3.03	10.61	92.42	9.7	0.1909	Medio
Luvianos	0001	Villa Luvianos	7,546	17.87	22.83	36.44	3.24	22.08	3.64	0.78	42.28	6.7	0.1498	Medio
Luvianos	0129	Ojo de Agua	107	21.21	5.41	45.45	3.37	18.69	0.00	4.00	0.00	0.0	0.0534	Medio
Luvianos	0155	Plan de Chihuahua	20	8.33	28.57	41.67	2.60	25.00	0.00	33.33	33.33	0.0	-0.0201	Medio
Luvianos	0199	San Juan Acatitlán (Acatitlan)	997	14.96	16.84	28.55	3.30	19.86	1.34	20.79	8.04	3.1	-0.0845	Medio
Luvianos	0152	Los Pinzanes	75	11.86	18.18	37.29	3.31	16.00	0.00	17.39	0.00	4.0	-0.0958	Medio
Luvianos	0180	Rincón de Arrayanes	31	4.35	12.50	21.74	3.27	0.00	0.00	20.00	100.00	0.0	-0.1236	Medio
Luvianos	0016	Arroyo Seco	73	3.64	13.33	25.45	2.82	26.03	0.00	25.00	87.50	0.0	-0.3375	Medio
San José del Rincón	0128	Rancho El Guarda Ejido	79	23.81	23.33	50.00	3.68	32.91	35.29	100.00	94.12	72.2	2.1995	Muy bajo
San José del Rincón	0136	El Llano San Miguel del Centro	35	35.29	6.25	47.06	3.85	57.14	50.00	100.00	100.00	0.0	2.1374	Muy bajo
San José del Rincón	0072	Palo Seco	343	37.23	27.91	58.51	4.09	20.99	3.08	98.46	47.69	6.0	2.0808	Muy bajo
San José del Rincón	0087	Rincon de Lijadero	833	33.92	33.65	57.93	3.81	36.49	16.56	87.42	69.54	1.6	2.0359	Muy bajo
San José del Rincón	0141	Barrio las Escobas del Agua San Jerónimo Dolores	426	26.79	36.59	60.71	3.07	42.72	18.18	100.00	98.48	31.1	2.0263	Muy bajo
San José del Rincón	0115	Santa Rita Pueblo Nuevo	107	31.82	21.62	43.94	4.80	30.84	13.64	90.91	68.18	0.0	1.9292	Muy bajo
San José del Rincón	0116	Santiago Gigante Jaltepec	1,002	24.78	27.83	53.55	3.31	26.75	23.98	85.38	92.98	40.5	1.8799	Muy bajo
San José del Rincón	0069	Chivatí la Mosa	426	32.78	28.76	58.92	3.33	36.62	22.37	96.05	51.32	0.7	1.8793	Muy bajo
San José del Rincón	0107	San Miguel Agua Bendita	2,500	28.68	29.95	59.55	3.97	36.44	13.35	66.74	82.42	6.7	1.8529	Muy bajo
San José del Rincón	0066	Loma del Rancho	567	28.72	33.93	55.02	3.92	22.05	4.63	98.15	50.93	2.8	1.8202	Muy bajo
San José del Rincón	0083	Barrio El Rancho Jaltepec	690	24.12	30.77	55.01	3.88	27.56	16.24	79.49	94.02	2.1	1.8103	Muy bajo
San José del Rincón	0076	Ejido los Pintados	464	26.03	25.70	45.45	4.50	32.33	11.49	91.95	81.61	2.5	1.7988	Muy bajo
San José del Rincón	0006	Barrio de Santa Cruz	119	35.44	16.22	54.43	4.31	53.78	7.14	96.43	50.00	0.0	1.7900	Muy bajo
San José del Rincón	0112	Sanacoche Centro	64	39.47	30.43	52.63	3.79	35.94	9.09	63.64	63.64	5.9	1.7815	Muy bajo
San José del Rincón	0100	San Jerónimo de los Dolores	1,757	26.12	35.09	54.82	3.00	42.80	17.63	93.56	86.44	24.6	1.7401	Muy bajo
San José del Rincón	0017	Barrio Santa Ana Pueblo Nuevo	536	24.92	28.42	45.95	4.08	18.47	14.56	96.12	66.99	0.0	1.7331	Muy bajo
San José del Rincón	0122	Yondece del Cedro	1,456	25.75	34.40	60.41	3.81	42.03	11.94	90.67	23.51	3.9	1.6355	Muy bajo
San José del Rincón	0024	La Cañada del Sauco	241	24.82	39.13	48.18	3.94	23.24	10.20	37.76	46.94	3.0	1.6231	Muy bajo
San José del Rincón	0145	El Capulín San Miguel del Centro	745	19.41	43.96	59.34	3.09	31.14	18.52	97.78	39.26	13.9	1.6188	Muy bajo
San José del Rincón	0053	Guarda de Guadalupe	762	19.38	23.14	40.98	3.60	24.26	20.00	94.29	99.29	37.2	1.6118	Muy bajo
San José del Rincón	0131	Barrio El Llano Grande Jaltepec	1,610	23.47	23.83	51.25	3.09	29.57	17.44	83.27	98.22	37.0	1.6067	Muy bajo
San José del Rincón	0008	Barrio El Pintado Pueblo Nuevo	500	28.87	20.44	48.45	3.84	20.80	19.23	87.50	41.35	0.8	1.6005	Muy bajo
San José del Rincón	0059	Jaltepec Centro	1,359	25.90	29.09	53.72	3.94	27.01	13.08	91.56	24.05	1.0	1.5885	Muy bajo
San José del Rincón	0064	Los Lobos	1,779	26.23	34.25	52.15	3.44	20.61	13.04	90.68	31.06	5.3	1.5387	Muy bajo
San José del Rincón	0026	El Cerrito Pueblo Nuevo	378	29.95	27.27	46.54	4.40	23.54	4.82	86.75	12.05	3.2	1.5332	Muy bajo
San José del Rincón	0109	San Miguel del Centro	1,741	20.52	23.72	48.60	3.70	30.53	29.85	83.58	35.82	34.0	1.5043	Muy bajo
San José del Rincón	0041	Ejido la Soledad	2,379	25.00	28.67	52.90	3.50	27.66	16.94	89.56	26.91	2.5	1.4560	Muy bajo
San José del Rincón	0013	Barrio Pundereje El Deposito	416	27.03	27.11	50.00	3.77	34.86	9.76	91.46	31.71	4.0	1.4535	Muy bajo
San José del Rincón	0140	Barrio la Magdalena San Juan Palo Seco	275	27.22	30.34	52.07	3.16	48.00	21.57	96.08	33.33	0.0	1.4428	Muy bajo
San José del Rincón	0118	La Trampa Chica	476	24.37	24.54	41.22	3.31	22.69	15.79	97.89	73.68	4.8	1.4214	Muy bajo
San José del Rincón	0067	La Mesa	1,675	24.56	26.18	54.18	3.65	32.42	15.12	87.29	14.09	6.8	1.4011	Muy bajo
San José del Rincón	0061	El Lindero Pueblo Nuevo	433	25.59	13.89	43.31	4.10	26.79	11.96	86.96	56.52	1.6	1.3968	Muy bajo
San José del Rincón	0144	Barrio Loma Grande San Antonio Pueblo Nuevo	103	28.57	2.94	47.62	4.32	24.27	0.00	100.00	33.33	4.3	1.3919	Muy bajo
San José del Rincón	0119	La Trampa (La Trampa Grande)	632	25.19	31.02	50.37	3.50	35.60	7.87	91.34	43.31	2.8	1.3876	Muy bajo
San José del Rincón	0049	Guadalupe Chico	835	19.24	32.03	51.23	3.22	27.78	12.03	93.04	67.09	4.7	1.3779	Muy bajo
San José del Rincón	0046	Fábrica Pueblo Nuevo Monte Alto	248	16.18	23.33	38.97	3.85	37.90	20.00	90.00	95.00	14.0	1.3726	Muy bajo
San José del Rincón	0062	El Llano de las Rosas	493	18.01	31.02	54.41	3.59	35.70	23.81	69.05	35.71	18.3	1.3437	Muy bajo
San José del Rincón	0133	Barrio El Toril Ejido la Soledad	588	20.85	29.21	48.34	3.27	34.16	15.79	83.33	75.44	0.6	1.3193	Muy bajo
San José del Rincón	0057	Guarda San Antonio Plaza de Gallos	503	19.08	19.21	42.40	3.61	24.45	18.60	91.86	51.16	16.9	1.2753	Muy bajo
San José del Rincón	0065	Los Lobos Segunda Seccion	994	20.43	29.07	54.17	3.04	33.50	19.19	75.06	27.33	42.6	1.2749	Muy bajo
San José del Rincón	0028	La Chispa	572	19.53	26.01	41.40	3.25	27.45	15.79	88.60	84.21	10.5	1.2734	Muy bajo
San José del Rincón	0095	San Bartolo Guarda la Laguntla	120	20.90	16.28	49.25	3.47	16.67	9.52	61.90	100.00	12.5	1.2695	Muy bajo
San José del Rincón	0091	Las Rosas	1,763	23.09	30.28	48.02	3.31	30.63	16.94	88.70	20.60	7.4	1.2549	Muy bajo
San José del Rincón	0002	Agua Zarca Pueblo Nuevo	814	20.65	23.30	42.61	3.82	30.10	10.76	88.61	20.51	19.9	1.2500	Muy bajo
San José del Rincón	0129	Fundereje Barrio El Remblazo	69	20.00	28.57	48.57	4.19	75.36	8.33	100.00	33.33	0.0	1.2489	Muy bajo
San José del Rincón	0104	San Joaquín Familias Centro	1,769	19.63	31.24	48.20	3.58	27.47	11.46	89.68	36.39	5.3	1.2439	Muy bajo
San José del Rincón	0101	San Jerónimo Pilitas	193	19.09	7.94	44.88	3.93	37.37	20.83	56.25	83.33	37.8	1.2426	Muy bajo
San José del Rincón	0042	La Esperanza	962	22.95	25.00	49.14	3.43	29.73	11.56	85.55	38.15	3.5	1.2363	Muy bajo
San José del Rincón	0020	El Cable	149	19.77	36.00	38.37	3.46	32.21	17.24	75.86	75.86	4.2	1.2280	Muy bajo
San José del Rincón	0125	Ranchería de Dolores	311	23.86	33.93	42.61	3.79	24.12	7.25	76.81	31.88	1.6	1.2178	Muy bajo
San José del Rincón	0005	Barrio de San Ramón las Rosas	418	22.36	25.97	41.35	3.42	31.10	10.67	98.67	37.33	10.5	1.1979	Muy bajo
San José del Rincón	0015	Barrio San Diego Pueblo Nuevo	724	20.63	20.33	43.08	3.81	19.75	14.77	92.67	20.81	1.4	1.1921	Muy bajo
San José del Rincón	0132	Barrio El Ocho El Pintal	464	17.60	26.80	41.20	3.64	49.14	13.68	88.42	83.16	0.3	1.1826	Muy bajo
San José del Rincón	0068	Minita del Cedro Dos	1,001	19.77	31.21	45.06	3.43	22.88	17.70	64.11	41.63	24.2	1.1788	Muy bajo
San José del Rincón	0106	San Juan Palo Seco	953	21.04	38.15	42.81	3.45	30.01	20.34	85.31	6.21	3.9	1.1725	Muy bajo
San José del Rincón	0108	San Miguel Chisoa	352	14.06	31.16	51.04	3.77	42.90	12.90	72.58	59.68	0.0	1.1414	Bajo
San José del Rincón	0079	El Puente	591	21.19	30.10	42.99	3.30	29.44	13.11	78.69	42.62	7.9	1.1156	Bajo
San José del Rincón	0071	Palo Amarillo	583	18.04	23.38	42.71	3.54	21.44	7.91	64.03	82.73	22.3	1.1130	Bajo
San José del Rincón	0012	Barrio Puentecillas El Deposito	541	24.62	33.33	48.95	3.20	47.87	11.54	74.62	37.69	0.5	1.1104	Bajo
San José del Rincón	0127	La Puerta San Miguel del Centro	267	21.77	15.31	40.82	3.16	25.84	17.95	61.54	84.62	32.4	1.1064	Bajo
San José del Rincón	0025	Cedro de la Manzana	1,399	21.62	22.76	41.53	3.18	22.44	12.60	81.30	36.26	33.7	1.0924	Bajo
San José del Rincón	0139	Ranchería los Pintados (El Pintado)	120	19.44	26.83	41.67	3.04	13.33	16.00	76.00	64.00	0.0	1.0642	Bajo
San José del Rincón	0010	Barrio El Quelite Pueblo Nuevo	559	15.09	23.98	28.93	3.56	27.19	10.91	100.00	42.73	3.2	1.0562	Bajo
San José del Rincón	0138	Minita del Cedro Uno	756	11.64	26.99	39.01	2.86	23.41	20.13	90.91	46.10	69.2	1.0498	Bajo
San José del Rincón	0105	San Juan Evangelista Fraccion Diez (San Juan)	253	25.93	27.63	47.53	3.64	29.64	14.29	71.43	20.41	3.6	1.0420	Bajo
San José del Rincón	0048	Guadalupe Buenavista	1,016	19.52	28.16	47.68	3.22	22.44	6.25	68.75	58.65	7.5	1.0381	Bajo
San José del Rincón	0050	Guadalupe del Pedregal	383	21.14	13.21	39.84	3.40	27.42	9.09	97.73	37.50	14.8	1.0174	Bajo
San José del Rincón	0142	Barrio las Rosas San Miguel del Centro	500	15.67	27.60	44.40	3.03	33.40	20.37	100.00	29.63	0.8	1.0148	Bajo
San José del Rincón	0070	La Palma Ejido del Deposito	231	20.77	27.27	40.00	4.12	39.39	2.50	75.00	30.00	0.0	0.9793	Bajo
San José del Rincón	0117	La Soledad El Guarda	185	14.91	16.67	34.21	3.49	15.14	16.67	91.67	36.11	30.5	0.9714	Bajo
San José del Rincón	0034	La Cuadrilla San Miguel del Centro	809	13.51	25.53	41.22	3.06	22.74	27.15	100.00	17.22	1.9	0.9688	Bajo
San José del Rincón	0088	La Rosa San Antonio	405	20.52	20.67	45.41	3.06	26.17	9.72	79.17	2.78	10.3	0.9586	Bajo
San José del Rincón	0032	Concepcion la Venta	1,209	15.44	27.86	40.19	3.28	24.40	9.36	94.27	59.53	4.3	0.9544	Bajo
San José del Rincón	0114	Santa Cruz del Tejocote	604	19.25	13.37	39.94	3.75	23.51	10.83	90.00	19.17	0.0	0.9353	Bajo
San José del Rincón	0016	Barrio San Juan Palo Seco	984	22.68	36.02	41.96	3.24	34.45	17.32	63.69	11.17	4.6	0.9246	Bajo
San José del Rincón	0033	Concepción del Monte	1,192	17.12	22.70	45.51	3.37	23.24	16.26	77.24	13.82	7.7	0.9148	Bajo
San José del Rincón	0030	Colonia Benito Juarez Santa Cruz del Tejocote	696	18.16	14.16	35.59	3.41	18.25	15.91	84.85	32.58	18.2	0.8918	Bajo
San José del Rincón	0082	Rameje El Depósito Ejido	1,272	20.26	22.94	41.15	3.33	33.33	14.79	75.49	31.91	1.2	0.8880	Bajo
San José del Rincón	0045	Fabrica Pueblo Nuevo	833	17.48	26.95	44.99	4.09	21.61	6.62	9.93	92.05	0.5	0.8781	Bajo
San José del Rincón	0011	El Tepetate de San Antonio Buenavista	397	18.62	23.58	40.49	3.51	32.24	8.00	84.00	26.67	4.8	0.8772	Bajo
San José del Rincón	0093	El Salto la Venta (Barrio El Salto)	856	14.46	26.03	40.91	3.02	23.13	15.12	86.63	44.77	4.5	0.8609	Bajo
San José del Rincón	0073	Pancho Maya	90	18.97	12.00	37.93	3.34	24.44	13.54	63.64	68.18	21.1	0.8656	Bajo
San José del Rincón	0126	Loma del Cedro	754	19.66	14.44	41.49	3.32	38.73	10.69	87.02	33.59	3.5	0.8244	Bajo
San José del Rincón	0075	Pata de Mula de los Cedros (Patemula)	674	20.45	15.18	37.91	3.69	26.56	6.35	61.90	22.22	42.9	0.8230	Bajo
San José del Rincón	0035	El Cuarenta Y Cuatro Pueblo Nuevo	557	19.22	25.14	33.03	3.97	28.19	4.90	74.51	28.43	0.7	0.8220	Bajo
San José del Rincón	0027	Cevati	96	14.08	36.84	33.80	3.13	29.17	11.11	37.04	88.89	54.2	0.8141	Bajo
San José del Rincón	0097	San Francisco de la Loma	907	20.11	24.45	40.04	3.30	39.91	11.28	74.87	32.31	4.7	0.8120	Bajo
San José del Rincón	0092	Sabaneta Quintana	370	11.57	28.46	28.70	2.78	29.19	36.23	73.91	59.42	25.4	0.7980	Bajo
San José del Rincón	0130	Barrio El Calvario Concepción de la Venta	670	14.75	29.46	38.07	2.99	31.04	11.54	97.69	33.08	0.7	0.7940	Bajo
San José del Rincón	0022	Las Canoas	213	21.17	18.03	45.99	3.10	30.99	2.50	90.00	5.00	15.0	0.7940	Bajo
San José del Rincón	0084	Ranchería las Rosas	289	18.13	27.37	39.18	3.22	26.99	4.55	75.76	45.45	4.7	0.7931	Bajo
San José del Rincón	0121	El Valerio	845	16.31	23.13	42.14	2.79	20.71	8.13	86.88	33.13	19.8	0.7831	Bajo
San José del Rincón	0146	San Francisco de la Loma Segunda Sección	674	24.00	19.52	42.13	3.27	45.40	12.58	64.24	21.19	2.9	0.7485	Bajo
San José del Rincón	0134	Colonia las Tinajas	109	13.92	42.11	37.97	2.46	44.04	20.69	51.72	93.10	14.3	0.7469	Bajo
San José del Rincón	0023	Garatachea	116	10.39	34.38	36.36	3.38	31.90	4.17	66.67	66.67	26.5	0.7427	Bajo
San José del Rincón	0039	Sanacoche Ejido	151	15.66	20.97	32.53	2.85	15.89	4.00	72.00	100.00	13.9	0.7237	Bajo
San José del Rincón	0054	Guarda la Laguntla (Las Canoas)	2,543	17.73	26.41	44.92	3.26	32.72	5.40	69.40	21.00	5.8	0.7220	Bajo
San José del Rincón	0120	La Trinidad Concepción	954	16.17	21.61	42.08	3.23	31.66	4.49	68.54	47.19	11.7	0.6998	Bajo
San José del Rincón	0044	Fábrica Concepción	2,071	16.10	28.63	44.12	3.29	25.54	7.20	52.91	29.92	11.0	0.6848	Bajo

Municipio	Número de localidad	Nombre de la localidad	Población	Porcentaje de población mayor de 15 años analfabeta	Porcentaje de población de 3 a 14 años que no asiste a la escuela	Porcentaje de población de 15 años o más sin primaria completa	Promedio de hijos nacidos vivos	Porcentaje de la población sin derecho-habiencia a servicios de salud	Porcentaje de viviendas particulares habitadas con piso de tierra	Porcentaje de viviendas particulares habitadas que no disponen de drenaje	Porcentaje de viviendas particulares habitadas que no disponen de agua entubada	Porcentaje de población de 12 años o más desocupada	Índice de Desarrollo Social y Humano	Grado de Desarrollo Social y Humano
San José del Rincón	0113	Santa Cruz del Rincon	671	18.81	26.96	34.02	3.07	25.48	3.85	78.46	33.08	11.2	0.6631	Bajo
San José del Rincón	0143	Barrio Loma Bonita Guarda la Lagunita	390	19.77	12.50	41.83	3.18	35.64	14.56	58.25	36.89	9.3	0.6522	Bajo
San José del Rincón	0102	San Joaquin del Monte	893	17.16	24.43	40.63	3.40	27.88	3.19	59.57	34.04	8.4	0.6455	Bajo
San José del Rincón	0058	El Huizache	903	13.24	27.80	39.00	3.13	27.13	9.32	76.40	27.33	3.8	0.6190	Bajo
San José del Rincón	0007	Barrio El Fresno	243	16.67	21.05	36.67	3.43	16.46	0.00	72.60	25.00	8.7	0.6133	Bajo
San José del Rincón	0014	Barrio San Antonio El Deposito	532	16.82	22.78	38.23	3.01	28.95	7.48	83.18	23.36	1.3	0.6075	Bajo
San José del Rincón	0103	Barrio San Joaquin Lamillas (San Jose Lamillas)	858	14.44	24.81	36.67	3.21	29.49	7.14	86.10	14.88	3.9	0.6039	Bajo
San José del Rincón	0098	San Francisco Solo	788	13.04	15.35	32.41	3.52	24.75	12.42	59.63	37.89	30.8	0.5682	Bajo
San José del Rincón	0052	Guadalupe Las Cabras	229	15.97	29.41	43.70	3.28	31.44	13.16	44.74	18.42	1.1	0.5664	Bajo
San José del Rincón	0055	Guarda de San Antonio Buenavista	733	14.88	24.88	38.36	2.98	32.33	11.72	71.03	17.24	15.2	0.5419	Bajo
San José del Rincón	0031	Colonia Emiliano Zapata	178	21.78	12.73	47.52	3.53	19.66	5.41	21.62	10.81	21.6	0.5409	Bajo
San José del Rincón	0063	El Llano San Juan Palo Seco	349	17.73	24.04	36.82	3.15	39.54	12.31	67.69	10.77	6.5	0.5203	Bajo
San José del Rincón	0094	San Antonio Pueblo Nuevo	489	19.81	19.72	34.42	3.54	29.86	7.14	48.98	29.59	1.4	0.5144	Bajo
San José del Rincón	0089	Rosa de la Palma	480	19.24	13.99	35.33	3.21	20.25	10.48	36.48	23.81	23.4	0.5119	Bajo
San José del Rincón	0040	Ejido El Consuelo	272	16.57	20.00	35.91	3.45	23.90	6.25	43.75	17.19	41.5	0.5114	Bajo
San José del Rincón	0019	Buenavista Casa Blanca	240	17.90	8.70	42.59	3.67	37.08	3.70	62.96	7.41	2.3	0.4811	Bajo
San José del Rincón	0099	San Isidro	469	18.18	14.96	44.66	3.10	40.52	2.11	75.79	7.37	6.2	0.4780	Bajo
San José del Rincón	0060	Jesus Carranza	527	14.77	16.90	32.95	2.82	25.43	9.02	83.61	32.79	1.2	0.4253	Bajo
San José del Rincón	0096	San Felipe de Jesus	662	13.98	23.30	37.11	2.97	20.85	3.25	70.73	7.32	14.8	0.3866	Bajo
San José del Rincón	0051	Guadalupe del Pedregal le Palma	533	17.65	21.01	36.25	2.95	24.39	5.36	69.64	24.11	5.8	0.3713	Bajo
San José del Rincón	0081	Purungueo	95	12.12	20.00	40.91	2.77	24.21	0.00	73.68	10.53	20.7	0.3183	Bajo
San José del Rincón	0038	San José del Rincón Ejido	2,303	12.11	24.34	33.53	3.31	18.67	9.07	34.29	32.52	13.3	0.2972	Bajo
San José del Rincón	0029	Cieneguillas (Casa Blanca)	227	15.43	20.37	36.42	3.14	31.28	1.89	50.94	16.98	6.9	0.2375	Bajo
San José del Rincón	0077	El Porvenir	584	10.66	16.77	31.22	3.25	37.16	10.37	48.15	39.26	22.3	0.2278	Bajo
San José del Rincón	0036	La Curva	255	12.00	25.58	30.67	2.76	39.22	6.00	80.00	22.00	2.6	0.2172	Bajo
San José del Rincón	0009	Barrio El Pintal El Deposito	1,104	12.12	23.65	31.02	3.27	32.88	5.60	59.05	15.09	5.4	0.2059	Bajo
San José del Rincón	0003	Barrio Santa Juanita El Deposito	810	16.49	19.77	30.93	3.06	29.75	7.95	51.70	14.20	4.5	0.2002	Medio
San José del Rincón	0056	El Potrero Guarda la Lagunita	328	10.92	19.48	39.92	3.22	42.38	11.70	28.72	34.04	9.3	0.1776	Medio
San José del Rincón	0123	Yondece El Grande	119	10.13	20.00	30.38	3.27	28.57	4.35	65.22	17.39	4.7	0.1715	Medio
San José del Rincón	0047	Falda Loma	84	19.15	3.45	38.30	2.91	27.62	0.00	65.00	0.00	0.0	0.1539	Medio
San José del Rincón	0111	San Onofre Ejido	418	12.89	23.15	29.27	2.64	26.79	9.68	51.51	8.60	20.3	0.0531	Medio
San José del Rincón	0137	Guadalupe del Pedregal El Calvario	171	17.43	16.98	24.77	2.98	29.25	8.11	40.54	18.92	14.6	0.0464	Medio
San José del Rincón	0090	Rosa de Palo Amarillo	482	15.61	21.09	35.03	3.20	1.24	3.70	8.33	9.26	0.0	0.0206	Medio
San José del Rincón	0086	Las Palomas	26	6.67	12.50	33.33	4.33	0.00	0.00	0.00	0.00	0.0	-0.1172	Medio
San José del Rincón	0124	Guarda de la Laguna la Mesa	267	7.41	15.38	35.80	2.79	39.51	10.96	13.70	35.62	5.5	-0.2697	Medio
San José del Rincón	0043	Estacion Trinidad	262	7.88	14.08	22.42	2.75	35.88	3.51	29.82	73.68	5.6	-0.2971	Medio
San José del Rincón	0018	Buenavista Casa Blanca	278	9.04	18.68	25.30	2.80	24.82	8.33	26.67	13.33	8.4	-0.3268	Medio
San José del Rincón	0110	San Onofre Centro (Carmona)	220	9.86	18.46	23.24	2.70	30.45	3.85	40.38	7.31	0.0	-0.3636	Medio
San José del Rincón	0078	Providencia Ejido El Deposito	1,206	9.10	16.31	24.19	2.73	33.76	1.57	20.00	8.63	7.5	-0.5787	Medio
San José del Rincón	0001	San José del Rincon Centro	1,638	8.93	20.04	23.15	2.71	35.04	3.78	5.68	8.11	4.2	-0.6725	Medio
San José del Rincón	0005	Valle Verde	66	2.70	19.23	13.51	2.56	39.71	6.67	0.00	100.00	4.2	-0.7089	Medio
Tonantitla														

Fuente: Estimación del *Consejo de Investigación y Evaluación de la Política Social (CIEPS).*

Areas Geoestadísticas Básicas Prioritarias según Municipio del Estado de México, 2010.

Municipio	Area geoestadística Básica	Población	% de población de 15 años o más analfabeta	% de población de 3 a 14 años que no asiste a la escuela	% de población de 15 años y más con educación básica incompleta	Promedio de hijos nacidos vivos	% de población sin derecho-habiencia a servicios de salud	% de viviendas particulares habitadas con piso de tierra	% de viviendas particulares habitadas que no disponen de drenaje	% de viviendas particulares habitadas que no disponen de agua entubada de la red pública	% de población desocupada	Índice de desarrollo social y humano	Grado de Desarrollo Social y Humano
Acambay	025-4	184	12.04	6.78	34.62	2.49	32.07	7.50	65.00	50.00	9.68	2.5990	Muy bajo
Acambay	031-A	1,765	19.04	13.77	31.09	3.25	30.00	9.33	85.23	92.23	28.73	4.2138	Muy bajo
Acambay	030-5	2,657	19.64	16.32	30.43	3.33	37.68	16.01	84.17	96.73	32.11	4.6994	Muy bajo
Acambay	050-A	148	4.40	13.89	16.67	2.45	66.67	0.00	0.00	0.00	0.00	0.0829	Medio
Acolman	041-0	414	4.60	13.08	19.29	2.15	40.89	3.92	0.00	0.00	7.48	0.0973	Medio
Acolman	015-8	4,353	3.93	20.36	15.82	2.19	51.06	2.46	0.00	0.79	7.14	0.2478	Medio
Acolman	019-6	2,091	2.41	15.32	12.39	2.29	42.17	9.33	0.99	25.75	6.97	0.2640	Medio
Acolman	055-2	3,459	4.67	20.26	16.89	2.18	57.70	2.68	0.58	0.70	5.57	0.3981	Medio
Acolman	054-8	4,199	4.65	19.76	16.45	2.15	57.17	3.51	0.85	3.51	4.86	0.4120	Medio
Acolman	010-5	220	2.63	19.67	18.12	2.26	32.42	15.91	0.00	6.82	0.00	0.4548	Medio
Acolman	053-3	1,621	4.36	17.09	17.08	2.35	54.77	3.77	1.08	23.18	5.38	0.4861	Medio
Acolman	012-4	3,541	10.90	13.90	20.03	2.03	41.39	1.35	0.34	0.79	7.52	0.4893	Medio
Acolman	037-4	768	6.51	13.30	18.75	2.51	51.74	3.33	2.22	31.67	2.05	0.5643	Medio
Acolman	063-7	3,304	2.89	14.20	14.75	2.12	52.24	5.38	1.00	94.50	3.92	0.8657	Medio
Acolman	008-8	702	9.13	15.49	21.68	2.57	45.01	9.36	2.92	8.19	6.56	0.9039	Medio
Acolman	059-0	2,547	2.41	14.08	14.41	2.25	56.51	6.89	0.00	98.03	4.50	0.9276	Medio
Acolman	056-7	4,186	3.81	13.52	14.70	2.05	56.03	6.57	0.00	96.72	5.90	0.9998	Medio
Acolman	038-9	250	4.76	17.33	19.72	2.30	61.48	7.27	0.00	58.18	0.00	1.0176	Bajo
Acolman	051-4	32	16.67	0.00	31.82	0.00	87.50	0.00	0.00	0.00	0.00	1.1220	Bajo
Acolman	058-6	3,203	4.10	19.07	16.51	2.05	57.47	8.04	0.87	93.94	3.09	1.2812	Bajo
Acolman	057-1	1,356	4.79	19.83	19.18	2.30	62.84	13.79	0.00	48.59	5.64	1.3189	Bajo
Acolman	064-1	2,645	3.24	18.02	17.80	2.04	59.45	8.87	3.01	96.67	2.72	1.3415	Bajo
Acolman	035-5	817	2.46	14.08	14.29	2.04	48.59	19.60	5.53	82.91	11.08	1.3546	Bajo
Acolman	044-4	1,295	3.36	20.06	17.70	2.36	47.85	13.11	0.00	93.90	10.16	1.4649	Bajo
Acolman	060-3	1,563	3.70	17.62	20.02	2.22	62.84	13.33	0.00	95.47	4.42	1.5738	Bajo
Acolman	049-A	754	6.55	22.34	21.98	2.32	47.02	11.23	0.00	83.96	2.14	1.5989	Bajo
Acolman	061-9	1,165	4.70	23.49	19.08	2.09	58.96	11.65	0.00	99.62	7.45	1.7393	Bajo
Acolman	042-2	22	5.30	12.66	22.66	2.10	43.44	24.00	6.00	84.00	11.69	1.8739	Bajo
Acolman	062-2	1,681	2.08	16.03	15.96	2.30	56.21	27.94	12.47	97.46	6.29	2.0304	Muy bajo
Acolman	022-5	3,778	17.02	23.[illegible]	39.98	2.98	23.35	15.64	66.39	22.63	10.18	3.6143	Muy bajo
Acolman	047-A	62	0.00	22.22	17.07	0.00	59.68	0.00	0.00	26.67	0.00	0.2295	Medio
Almoloya de Juárez	039-5	3,167	7.27	13.84	20.82	2.43	40.79	5.30	2.65	2.50	6.59	0.4625	Medio
Almoloya de Juárez	034-2	8,761	5.06	17.19	21.72	2.44	38.77	6.33	9.30	3.84	4.09	0.5710	Medio
Almoloya de Juárez	021-5	6,559	8.64	17.81	26.14	2.44	31.17	5.05	10.31	12.25	8.10	0.9715	Medio
Almoloya de Juárez	038-0	4,478	7.60	12.23	24.16	2.46	27.64	4.19	11.86	63.14	6.98	1.0600	Bajo
Almoloya de Juárez	043-1	4,030	9.68	18.11	30.14	2.72	36.71	5.11	26.30	13.98	3.89	1.5079	Bajo
Almoloya de Juárez	049-9	3,165	12.70	15.30	29.07	2.56	36.30	7.86	31.16	4.01	4.07	1.6897	Bajo
Almoloya de Juárez	004-9	4,210	4.68	15.87	19.50	2.31	42.98	8.78	1.39	0.86	2.84	0.3766	Medio
Almoloya del Río	007-2	220	8.33	11.11	19.33	2.33	69.09	8.16	0.00	0.00	17.86	0.8665	Medio
Almoloya del Río	006-8	679	8.72	20.75	23.50	2.34	51.93	6.00	0.00	0.00	2.23	0.8777	Medio
Almoloya del Río	004-6	1,349	5.70	10.25	21.62	2.50	32.27	3.77	1.74	10.43	3.16	0.1205	Medio
Amanalco	020-2	61	20.00	0.00	36.11	3.54	26.23	0.00	0.00	100.00	0.00	1.6651	Bajo
Amatepec	016-6	1,210	14.47	13.56	35.03	3.41	40.99	2.14	3.96	97.25	5.30	2.0517	Muy bajo
Amatepec	015-1	1,332	17.96	8.33	38.04	3.38	37.69	3.86	2.48	87.60	2.77	2.0974	Muy bajo
Amatepec	021-7	36	17.86	0.00	38.46	3.62	83.33	0.00	0.00	100.00	0.00	2.2173	Muy bajo
Amatepec	019-A	323	16.11	9.68	38.76	2.98	31.58	6.41	12.82	58.72	12.15	2.4754	Muy bajo
Amatepec	017-0	145	21.43	8.57	44.68	3.24	26.21	7.50	0.00	92.50	0.00	2.4988	Muy bajo
Amatepec	023-3	1,792	2.66	14.07	13.47	2.25	48.96	5.38	4.93	5.61	4.16	0.0730	Medio
Amecameca	009-3	2,209	5.47	13.30	14.52	2.26	51.19	7.71	9.76	3.50	3.88	0.3118	Medio
Amecameca	012-5	840	5.37	9.57	16.23	2.29	57.42	14.75	3.28	1.64	6.54	0.5797	Medio

Municipio	Area geoestadística Básica	Población	% de población de 15 años o más analfabeta	% de población de 3 a 14 años que no asiste a la escuela	% de población de 15 años y más con educación básica incompleta	Promedio de hijos nacidos vivos	% de población sin derecho-habiencia a servicios de salud	% de viviendas particulares habitadas con piso de tierra	% de viviendas particulares habitadas que no disponen de drenaje	% de viviendas particulares habitadas que no disponen de agua entubada de la red pública	% de población desocupada	Índice de Desarrollo social y humano	Grado de Desarrollo Social y Humano
Amecameca	026-7	450	5.92	7.50	19.39	2.29	39.86	16.81	11.50	12.39	4.02	0.7488	Medio
Amecameca	010-6	2,516	7.33	16.39	22.81	2.59	55.77	11.87	22.84	1.80	4.59	1.3651	Bajo
Amecameca	011-0	2,115	9.19	16.42	28.35	2.77	58.65	18.40	24.39	21.06	12.07	2.2069	Muy bajo
Apaxco	029-1	35	0.00	0.00	25.00	2.27	51.43	0.00	33.33	0.00	0.00	0.0732	Medio
Apaxco	028-7	139	8.74	0.00	23.71	2.36	55.40	0.00	0.00	9.68	0.00	0.0892	Medio
Apaxco	020-0	2,649	4.54	15.49	18.22	2.39	44.81	1.44	0.00	6.42	4.97	0.1192	Medio
Apaxco	021-5	1,763	3.71	8.98	15.88	2.41	43.00	1.07	0.00	52.79	2.92	0.1258	Medio
Apaxco	018-3	3,747	4.57	14.03	17.97	2.26	46.06	1.39	3.94	19.21	8.96	0.3132	Medio
Apaxco	024-9	1,799	5.86	19.21	19.52	2.52	48.34	1.20	2.15	3.83	4.51	0.4097	Medio
Apaxco	025-3	195	10.34	12.12	28.26	2.14	49.23	0.00	11.63	0.00	0.00	0.8009	Medio
Atenco	024-6	118	7.59	8.82	15.28	2.67	44.92	0.00	0.00	12.90	12.82	0.1157	Medio
Atenco	015-7	715	3.27	19.89	12.16	2.11	57.48	2.37	2.37	12.43	6.33	0.2828	Medio
Atenco	023-1	185	4.69	12.24	15.70	2.31	47.51	7.89	0.00	23.68	5.13	0.3608	Medio
Atenco	029-9	981	3.63	18.37	16.09	2.32	67.96	3.49	0.00	2.18	6.07	0.3921	Medio
Atenco	022-7	673	6.15	16.16	20.66	2.38	57.31	4.14	0.00	14.20	6.20	0.6357	Medio
Atenco	030-1	1,243	3.55	16.99	17.75	2.17	63.23	13.98	0.00	0.00	11.16	0.7594	Medio
Atenco	032-0	1,172	5.58	19.51	17.91	2.16	61.35	14.34	1.13	1.51	6.70	0.9547	Medio
Atenco	028-4	1,310	5.84	18.78	21.10	2.31	67.03	14.80	0.99	1.32	3.35	1.0768	Bajo
Atenco	031-6	1,115	9.42	23.03	21.50	2.44	67.27	12.55	4.60	2.51	10.45	1.5511	Bajo
Atizapán	004-6	3,526	4.94	18.54	15.52	2.23	43.62	8.16	0.98	4.78	2.01	0.3623	Medio
Atizapán	005-0	3,646	6.38	17.71	19.58	2.34	33.20	9.58	0.42	1.97	1.52	0.4482	Medio
Atizapán	007-A	434	4.10	19.53	14.72	2.30	49.54	10.47	0.00	8.14	0.00	0.4485	Medio
Atizapán	008-4	263	3.90	12.50	16.89	2.29	35.38	15.00	6.67	26.67	3.09	0.6067	Medio
Atizapán	006-5	193	9.52	12.50	25.20	2.35	41.58	8.70	0.00	0.00	0.00	0.6703	Medio
Atizapán de Zaragoza	063-0	5,272	4.31	17.25	15.67	2.05	47.02	2.30	0.00	0.00	2.66	0.0569	Medio
Atizapán de Zaragoza	176-6	2,909	3.71	18.96	15.44	2.06	49.60	0.85	0.00	0.00	5.29	0.0738	Medio
Atizapán de Zaragoza	140-8	5,862	3.49	16.26	14.59	2.03	47.51	5.28	0.00	0.19	4.88	0.0789	Medio
Atizapán de Zaragoza	157-3	3,017	4.65	18.58	14.59	2.17	46.65	1.63	0.00	0.95	3.50	0.0806	Medio
Atizapán de Zaragoza	071-5	3,792	4.34	16.80	16.07	2.15	47.75	2.03	0.00	0.00	6.04	0.0944	Medio
Atizapán de Zaragoza	123-4	5,003	4.28	16.96	17.62	2.10	46.70	1.36	0.00	0.25	4.84	0.0952	Medio
Atizapán de Zaragoza	117-9	4,360	3.90	18.49	13.32	2.03	58.20	0.82	0.00	0.00	5.65	0.1045	Medio
Atizapán de Zaragoza	148-4	5,864	4.21	18.18	15.98	2.22	50.02	1.43	0.00	0.32	3.92	0.1090	Medio
Atizapán de Zaragoza	180-2	3,032	3.33	19.94	14.79	2.08	53.05	0.92	0.00	0.00	6.18	0.1119	Medio
Atizapán de Zaragoza	152-0	4,306	3.66	16.54	15.53	2.12	54.33	2.83	0.00	1.32	5.44	0.1301	Medio
Atizapán de Zaragoza	095-0	3,170	4.23	18.56	15.92	2.08	52.74	1.39	0.00	0.00	5.12	0.1512	Medio
Atizapán de Zaragoza	145-0	6,140	4.19	18.39	16.05	2.15	50.58	1.87	0.00	0.00	6.07	0.1613	Medio
Atizapán de Zaragoza	179-A	1,808	4.86	17.38	15.65	2.12	54.06	1.90	0.00	0.00	2.99	0.1634	Medio
Atizapán de Zaragoza	149-9	6,790	4.48	16.86	15.45	2.18	54.14	2.34	0.00	0.18	6.35	0.1734	Medio
Atizapán de Zaragoza	093-1	9,634	5.03	16.03	18.00	2.15	48.96	1.55	0.22	0.49	6.39	0.1824	Medio
Atizapán de Zaragoza	177-0	3,780	4.00	19.11	15.90	2.19	49.76	2.16	0.00	0.00	7.50	0.1846	Medio
Atizapán de Zaragoza	139-5	5,019	3.83	19.33	16.22	0.00	51.83	3.52	0.00	0.54	1.84	0.2002	Medio
Atizapán de Zaragoza	100-3	6,782	5.06	16.96	18.89	2.27	45.51	2.69	0.00	1.64	2.76	0.2060	Medio
Atizapán de Zaragoza	134-2	5,113	5.20	15.49	17.14	2.25	52.49	3.35	0.00	0.24	5.55	0.2369	Medio
Atizapán de Zaragoza	164-3	3,033	3.65	19.63	16.00	2.01	52.14	1.97	0.00	12.83	3.00	0.2596	Medio
Atizapán de Zaragoza	073-4	6,486	4.54	16.54	17.99	2.05	47.91	3.88	0.39	1.10	7.50	0.2609	Medio
Atizapán de Zaragoza	119-8	3,289	4.92	18.79	16.58	2.25	53.75	1.70	0.00	5.35	3.15	0.2781	Medio
Atizapán de Zaragoza	153-5	3,667	5.28	16.65	17.24	2.14	55.12	2.25	0.00	0.00	6.48	0.2803	Medio
Atizapán de Zaragoza	133-8	6,118	5.69	17.96	16.36	2.08	48.62	3.27	0.00	0.00	6.36	0.2825	Medio
Atizapán de Zaragoza	094-6	2,905	5.32	18.15	18.19	2.22	49.43	1.97	0.00	0.00	6.52	0.2892	Medio
Atizapán de Zaragoza	178-5	3,641	3.76	20.92	18.76	2.12	53.30	3.47	0.00	0.46	3.62	0.3583	Medio
Atizapán de Zaragoza	175-1	2,416	4.19	24.20	17.28	2.13	49.27	3.10	0.00	0.00	5.69	0.4123	Medio
Atizapán de Zaragoza	138-0	3,864	5.81	24.64	16.69	2.28	49.78	1.38	0.00	0.00	5.91	0.4626	Medio
Atizapán de Zaragoza	158-8	4,198	4.61	21.39	17.26	2.11	53.88	2.03	0.00	28.28	5.93	0.6070	Medio
Atizapán de Zaragoza	165-8	3,618	5.95	20.19	17.86	2.21	56.88	3.05	0.00	12.55	6.66	0.6165	Medio
Atlacomulco	049-8	3,260	6.67	14.60	22.75	2.65	42.38	5.54	12.50	9.81	1.24	0.7150	Medio
Atlacomulco	006-A	2,465	10.05	11.84	25.27	2.54	44.79	4.49	7.87	3.37	3.77	0.7969	Medio
Atlacomulco	050-0	3,975	8.57	16.07	22.28	2.59	33.29	5.14	13.91	10.90	2.62	0.8142	Medio
Atlacomulco	057-2	331	7.76	18.75	21.83	2.75	43.52	5.26	18.42	13.16	5.52	1.0926	Bajo
Atlacomulco	055-3	79	20.93	0.00	40.00	3.53	16.46	0.00	0.00	26.67	0.00	1.1027	Bajo
Atlacomulco	047-9	2,412	15.98	12.42	36.38	2.78	35.36	6.78	7.20	3.81	2.06	1.4892	Bajo
Atlacomulco	052-A	2,725	14.22	18.82	27.97	2.83	44.23	5.87	25.62	8.54	4.60	1.8240	Bajo
Atlacomulco	029-0	607	15.53	20.00	33.06	2.93	50.58	6.02	12.03	10.53	6.22	1.9470	Bajo
Atlacomulco	051-5	1,552	17.28	26.89	31.06	2.98	40.28	9.32	20.58	6.11	5.74	2.1613	Muy bajo
Atlacomulco	048-3	2,379	18.24	24.32	40.43	2.97	39.54	8.41	14.01	7.11	4.05	2.4369	Muy bajo
Atlacomulco	023-3	1,610	19.90	23.52	42.22	3.10	59.12	9.46	29.97	7.26	0.96	3.0994	Muy bajo
Atlacomulco	025-2	1,142	32.23	20.20	48.93	3.02	50.75	10.86	20.92	7.53	4.77	3.8375	Muy bajo
Atlacomulco	056-8	42	52.00	21.43	70.83	2.68	7.14	0.00	72.73	27.27	0.00	6.0928	Muy bajo
Atlautla	024-5	3,401	5.88	12.66	19.99	2.44	41.57	8.89	5.21	12.07	3.40	0.5330	Medio
Atlautla	020-7	3,773	4.80	14.74	19.19	2.43	38.79	14.29	6.58	12.67	3.34	0.6996	Medio
Atlautla	021-1	2,565	5.25	16.47	19.07	2.35	36.11	18.80	6.50	15.64	4.47	0.9534	Medio
Atlautla	022-6	3,600	5.87	16.89	20.14	2.40	40.25	18.22	8.43	12.39	4.45	1.0727	Bajo
Atlautla	017-5	76	0.00	25.00	14.49	2.16	28.77	26.32	0.00	57.89	0.00	1.1335	Bajo
Atlautla	023-0	2,870	7.74	15.63	27.72	2.47	44.23	14.56	10.51	16.67	3.34	1.2087	Bajo
Atlautla	027-9	84	8.20	0.00	32.95	3.03	42.86	27.78	0.00	33.33	10.34	1.2214	Bajo
Atlautla	014-1	424	6.42	15.25	24.61	2.54	42.28	15.31	18.37	7.14	6.54	1.2801	Bajo
Atlautla	025-A	253	3.95	10.45	18.49	2.57	37.97	24.07	35.19	37.04	0.00	1.5541	Bajo
Atlautla	015-6	586	4.55	14.06	17.40	2.35	38.66	29.55	24.24	21.97	5.47	1.6051	Bajo
Atlautla	016-0	85	15.69	0.00	33.33	2.38	54.43	15.79	26.32	21.05	0.00	2.0039	Muy bajo
Atlautla	008-6	1,136	9.72	17.53	22.46	2.77	49.69	25.21	25.21	13.64	2.01	2.0805	Muy bajo
Atlautla	012-2	1,651	8.81	19.32	27.54	2.61	47.33	22.16	30.00	13.51	1.93	2.1858	Muy bajo
Atlautla	019-4	517	8.49	25.49	29.70	2.50	47.28	18.87	19.81	45.28	2.12	2.3890	Muy bajo
Atlautla	007-1	2,755	11.75	23.91	38.97	2.57	54.33	14.79	17.36	21.54	2.32	2.5103	Muy bajo
Atlautla	013-7	899	11.70	22.64	27.74	2.80	48.39	37.77	28.72	13.30	2.55	3.0208	Muy bajo
Atlautla	018-A	225	12.33	27.94	47.59	2.54	64.89	43.75	18.75	39.58	0.00	4.2486	Muy bajo
Axapusco	005-A	1,683	7.03	15.05	18.87	2.63	43.22	1.45	1.21	1.21	3.22	0.2293	Medio
Axapusco	028-0	1,242	3.91	16.51	18.46	2.54	45.27	1.61	6.13	13.55	1.91	0.2736	Medio
Axapusco	008-3	576	7.67	12.33	21.20	2.47	38.19	5.88	2.21	2.21	2.63	0.3782	Medio
Axapusco	029-5	1,720	4.12	13.30	20.00	2.52	51.00	2.88	11.31	9.31	5.15	0.4400	Medio
Axapusco	006-4	820	8.45	8.45	24.24	2.56	46.63	5.18	4.15	5.18	3.08	0.5336	Medio
Axapusco	014-9	516	6.18	19.42	22.94	2.76	41.02	2.38	4.76	23.02	2.07	0.6897	Medio
Axapusco	017-2	852	7.04	15.42	24.39	2.63	50.83	3.09	18.56	9.28	3.63	0.9612	Medio
Axapusco	018-7	406	11.11	16.67	22.01	2.59	39.66	3.09	13.40	5.15	7.69	0.9907	Medio
Axapusco	023-8	70	10.87	16.67	29.55	2.90	34.33	17.65	0.00	0.00	0.00	1.2671	Bajo
Axapusco	016-8	707	7.33	17.86	25.32	2.43	51.42	5.62	26.97	12.92	3.09	1.3739	Bajo
Axapusco	019-1	601	16.03	13.04	36.65	3.07	51.51	5.70	5.70	4.43	8.37	1.7098	Bajo
Axapusco	020-4	384	9.77	13.68	29.13	2.64	52.08	9.38	44.79	0.00	9.68	1.9706	Bajo
Axapusco	015-3	481	11.56	17.05	31.63	3.83	62.79	10.08	31.78	59.69	1.76	2.5821	Muy bajo
Axapusco	026-1	53	24.32	0.00	45.71	3.35	64.15	17.65	47.06	0.00	13.64	3.5031	Muy bajo
Ayapango	003-8	1,606	3.66	9.48	16.04	2.46	41.35	9.73	4.74	8.48	5.26	0.1743	Medio
Calimaya	012-4	5,014	4.74	15.15	14.95	2.21	51.44	4.89	0.00	1.18	4.96	0.1750	Medio

Municipio	Area geoestadística Básica	Población	% de población de 15 años o más analfabeta	% de población de 3 a 14 años que no asiste a la escuela	% de población de 15 años y más con educación básica incompleta	Promedio de hijos nacidos vivos	% de población sin derecho-habiencia a servicios de salud	% de viviendas particulares habitadas con piso de tierra	% de viviendas particulares habitadas que no disponen de drenaje	% de viviendas particulares habitadas que no disponen de agua entubada de la red pública	% de población desocupada	Índice de desarrollo social y humano	Grado de Desarrollo Social y Humano
Calimaya	019-6	3,220	3.57	15.15	13.29	2.20	50.67	7.84	2.52	3.64	2.78	0.1901	Medio
Calimaya	016-2	448	6.18	18.67	20.48	2.88	55.70	7.92	0.00	2.97	2.11	0.6860	Medio
Calimaya	022-8	98	0.00	26.67	18.97	2.33	65.31	13.64	0.00	13.64	0.00	0.8699	Medio
Calimaya	014-3	3,423	9.05	19.96	21.61	2.39	47.98	9.93	3.17	4.83	6.23	1.0666	Bajo
Calimaya	015-8	1,840	12.85	17.48	24.63	2.62	47.98	5.75	1.50	9.00	8.07	1.2024	Bajo
Capulhuac	006-6	5,523	3.41	13.39	12.37	2.28	69.66	3.60	0.44	0.35	2.02	0.0715	Medio
Capulhuac	007-0	5,106	2.68	14.30	12.32	2.28	65.71	5.51	1.03	2.99	2.03	0.1110	Medio
Capulhuac	008-5	3,433	2.59	14.69	14.71	2.21	68.78	3.88	0.80	1.20	1.90	0.1426	Medio
Capulhuac	012-1	4,578	3.68	14.64	15.67	2.44	58.36	2.80	4.44	2.32	6.56	0.2254	Medio
Capulhuac	010-2	680	3.73	11.17	20.68	2.38	74.32	8.28	0.00	0.00	3.33	0.4916	Medio
Capulhuac	011-7	1,162	3.83	19.34	14.38	2.45	79.10	7.66	2.42	2.42	3.44	0.6749	Medio
Chalco	207-4	136	4.65	23.08	8.64	2.30	57.35	0.00	0.00	0.00	0.00	0.0570	Medio
Chalco	203-6	4,617	3.50	16.23	14.87	2.18	52.29	3.18	0.00	0.44	4.25	0.0582	Medio
Chalco	076-9	5,923	3.57	15.24	14.46	2.14	50.89	4.47	0.42	0.70	5.74	0.0782	Medio
Chalco	188-A	4,723	2.92	15.02	14.51	2.27	54.07	5.37	0.76	7.81	2.74	0.1286	Medio
Chalco	213-A	58	0.00	15.79	8.82	2.55	63.79	0.00	0.00	38.46	17.39	0.1294	Medio
Chalco	110-8	876	1.88	17.98	9.09	2.26	54.61	6.00	0.00	20.00	4.19	0.1304	Medio
Chalco	172-9	2,393	3.90	15.08	17.20	2.24	54.53	2.69	0.00	0.00	6.49	0.1472	Medio
Chalco	206-A	3,274	3.98	13.78	16.33	2.08	56.42	4.35	1.02	2.30	3.57	0.1689	Medio
Chalco	099-A	658	4.38	10.73	14.22	2.59	59.39	7.04	2.82	2.11	1.64	0.1727	Medio
Chalco	201-7	1,735	3.64	13.90	15.38	2.36	62.13	4.27	0.00	5.21	2.95	0.1792	Medio
Chalco	078-8	4,015	4.42	14.98	16.70	2.34	54.89	4.11	0.00	0.00	3.79	0.1856	Medio
Chalco	007-8	3,782	3.27	13.11	17.57	2.91	55.09	7.12	1.00	0.87	4.19	0.2175	Medio
Chalco	185-6	3,399	3.88	16.63	15.69	2.20	66.60	2.27	0.00	0.38	2.94	0.2284	Medio
Chalco	081-A	5,373	3.93	18.04	15.87	2.42	54.82	3.89	0.30	0.45	4.12	0.2327	Medio
Chalco	080-5	2,991	3.33	18.95	16.59	2.30	54.73	3.96	0.55	1.09	3.35	0.2466	Medio
Chalco	156-A	5,917	5.18	14.95	14.36	2.08	49.69	5.57	2.32	8.64	3.40	0.2754	Medio
Chalco	154-0	4,363	4.94	13.07	16.68	2.28	60.58	4.22	0.66	4.32	4.46	0.2816	Medio
Chalco	102-3	2,019	5.23	15.43	17.25	2.35	52.93	3.43	1.41	2.62	5.07	0.2899	Medio
Chalco	083-9	4,506	4.56	15.08	17.15	2.59	58.11	4.84	0.00	0.00	5.25	0.2903	Medio
Chalco	082-4	5,430	4.47	16.97	16.11	2.25	55.78	4.41	0.00	0.45	6.82	0.2971	Medio
Chalco	093-2	5,830	4.74	17.19	17.24	2.19	56.91	3.75	0.00	0.27	3.27	0.2999	Medio
Chalco	197-9	169	2.86	16.67	10.89	2.74	61.54	12.82	0.00	0.00	0.00	0.3041	Medio
Chalco	155-5	2,448	4.54	16.37	15.64	2.24	54.27	5.39	1.01	4.04	4.46	0.3088	Medio
Chalco	101-9	859	2.95	16.96	12.32	2.16	52.94	8.02	3.21	9.63	6.46	0.3188	Medio
Chalco	182-2	2,442	3.65	18.59	16.23	2.16	57.17	3.21	2.37	4.23	5.36	0.3323	Medio
Chalco	013-3	7,722	6.32	15.91	16.58	2.52	49.64	2.55	2.22	5.65	5.78	0.3399	Medio
Chalco	077-3	5,023	4.20	17.96	16.18	2.16	61.80	3.56	1.24	3.73	3.04	0.3553	Medio
Chalco	079-2	3,202	3.67	20.67	14.55	2.25	58.13	5.70	0.00	0.40	4.09	0.3562	Medio
Chalco	184-1	2,567	3.61	13.57	15.13	2.26	53.54	10.87	0.99	8.24	4.16	0.3631	Medio
Chalco	152-1	4,100	4.77	18.23	17.19	2.50	56.09	4.76	0.00	0.30	5.49	0.3881	Medio
Chalco	204-0	5,932	4.44	17.47	16.75	2.17	57.90	6.32	0.35	0.63	4.42	0.4018	Medio
Chalco	190-7	3,419	3.58	14.03	19.09	2.18	56.11	9.41	0.89	0.76	4.57	0.4085	Medio
Chalco	153-6	3,894	4.53	17.85	17.69	2.44	61.69	5.36	0.00	1.31	1.98	0.4240	Medio
Chalco	183-7	1,718	4.38	13.50	20.39	2.32	60.97	6.59	0.71	0.00	4.62	0.4242	Medio
Chalco	202-1	4,623	4.32	13.78	17.59	2.11	57.22	9.11	0.94	2.54	5.30	0.4301	Medio
Chalco	111-2	3,940	4.11	15.27	15.94	2.43	60.29	6.95	2.00	7.77	8.60	0.4770	Medio
Chalco	212-5	16	0.00	0.00	57.14	2.40	62.50	0.00	0.00	0.00	0.00	0.5048	Medio
Chalco	119-9	1,250	4.31	13.84	12.68	2.47	52.80	8.16	5.44	27.55	6.64	0.5223	Medio
Chalco	199-8	146	4.44	26.09	18.60	0.00	66.43	0.00	0.00	0.00	0.00	0.5379	Medio
Chalco	014-8	4,731	6.63	15.49	17.46	2.76	55.11	5.64	4.19	2.46	5.47	0.5515	Medio
Chalco	113-1	7,656	5.39	18.17	17.77	2.29	58.89	6.88	0.23	0.56	5.23	0.5554	Medio
Chalco	112-7	4,684	3.99	16.52	15.49	2.42	59.49	6.67	6.04	11.88	6.54	0.5663	Medio
Chalco	198-3	266	5.92	26.67	17.39	2.11	54.75	0.00	0.00	0.00	6.74	0.5710	Medio
Chalco	103-8	1,814	5.92	14.22	18.76	2.30	58.85	5.22	3.85	11.11	3.68	0.5740	Medio
Chalco	181-8	1,908	5.39	17.47	20.74	2.14	61.81	4.29	0.00	6.09	3.64	0.5844	Medio
Chalco	094-7	2,394	6.18	19.43	19.32	2.18	60.13	3.58	0.00	0.00	6.85	0.5996	Medio
Chalco	189-4	3,626	3.76	14.22	15.27	2.31	51.97	8.32	13.00	19.61	4.15	0.6211	Medio
Chalco	215-9	71	0.00	27.27	13.16	2.48	49.30	0.00	0.00	80.00	0.00	0.6240	Medio
Chalco	205-5	3,124	6.07	14.37	18.42	2.14	57.27	9.84	0.54	4.58	5.35	0.6270	Medio
Chalco	179-0	2,253	5.66	17.20	19.25	2.84	54.81	8.63	1.41	3.21	4.03	0.6358	Medio
Chalco	195-A	973	8.07	14.18	19.68	2.12	58.10	5.15	1.29	3.86	5.42	0.6399	Medio
Chalco	097-0	631	4.10	18.18	15.40	2.13	51.43	10.74	4.03	17.45	4.98	0.6741	Medio
Chalco	157-4	7,217	4.15	16.09	14.68	2.09	50.80	15.00	1.77	17.26	5.53	0.6953	Medio
Chalco	192-6	240	3.23	11.76	16.33	0.00	51.90	26.42	0.00	0.00	0.00	0.7153	Medio
Chalco	217-8	2,453	4.63	17.62	19.37	2.38	56.46	8.98	4.13	14.00	2.40	0.7418	Medio
Chalco	100-4	1,466	3.75	18.14	16.41	2.42	60.54	5.00	9.71	28.24	3.89	0.7630	Medio
Chalco	186-0	3,319	4.99	19.13	17.07	2.17	65.10	7.89	0.00	15.16	8.33	0.8019	Medio
Chalco	228-6	47	0.00	50.00	13.33	2.29	63.83	0.00	0.00	0.00	0.00	0.8356	Medio
Chalco	161-0	4,969	3.87	15.79	16.04	2.42	66.80	11.56	3.06	34.60	4.99	0.9269	Medio
Chalco	178-6	1,494	3.21	7.75	17.30	2.19	69.27	9.67	8.29	62.98	4.35	0.9577	Medio
Chalco	116-5	1,986	6.35	15.87	21.28	2.41	61.87	10.72	3.51	14.64	4.62	0.9978	Medio
Chalco	176-7	2,004	6.57	20.64	21.77	2.23	63.62	13.00	0.00	0.00	4.89	1.0915	Bajo
Chalco	107-6	3,988	8.25	17.04	19.91	2.36	60.40	8.22	4.32	26.05	5.24	1.1358	Bajo
Chalco	222-9	828	4.59	13.57	17.99	2.19	55.31	8.54	17.59	69.85	5.16	1.3161	Bajo
Chalco	229-0	28	15.00	0.00	30.00	3.78	78.57	0.00	0.00	88.89	0.00	1.6279	Bajo
Chalco	162-5	5,557	5.10	17.36	15.81	2.49	69.10	14.00	24.92	38.53	6.41	1.6421	Bajo
Chalco	115-0	4,150	9.02	16.46	25.66	2.46	62.78	19.36	6.05	17.42	4.37	1.7154	Bajo
Chalco	223-3	618	11.28	15.05	28.95	2.24	66.61	6.99	11.89	47.55	7.20	1.9220	Bajo
Chalco	224-8	165	6.31	20.83	21.70	0.00	63.64	21.43	0.00	69.05	7.58	2.0099	Muy bajo
Chalco	196-4	666	7.82	18.78	23.58	2.78	71.64	20.36	2.99	95.81	2.70	2.3794	Muy bajo
Chalco	164-4	6,193	13.03	19.83	28.80	2.65	65.08	25.43	15.03	34.25	14.47	2.8685	Muy bajo
Chalco	231-8	90	7.55	12.50	20.41	2.46	66.67	45.45	0.00	100.00	16.22	3.0507	Muy bajo
Chalco	163-A	6,237	12.74	20.86	31.36	2.61	69.90	37.42	20.54	37.22	5.90	3.4729	Muy bajo
Chalco	214-4	1,473	7.69	21.88	23.58	2.31	65.17	76.49	14.73	98.71	2.68	4.6732	Muy bajo
Chapa de Mota	018-3	4,638	11.57	18.29	30.17	2.89	26.55	1.63	23.01	3.84	1.00	1.2174	Bajo
Chapa de Mota	020-0	2,961	13.34	15.22	35.89	3.05	30.24	6.59	55.09	10.03	7.70	2.3826	Muy bajo
Chapa de Mota	019-8	4,251	18.45	20.35	34.58	2.85	37.30	6.34	40.14	11.37	1.67	2.5638	Muy bajo
Chapultepec	008-7	204	7.76	13.33	25.22	2.54	37.75	0.00	10.00	0.00	10.67	0.5493	Medio
Chiautla	012-0	96	0.00	30.43	13.11	2.07	56.25	0.00	0.00	0.00	0.00	0.1105	Medio
Chiautla	013-5	3,727	4.93	16.59	19.48	2.17	63.38	11.18	3.60	12.60	0.86	0.8459	Medio
Chicoloapan	031-0	5,980	4.09	17.22	14.34	2.18	47.87	2.39	0.43	5.72	4.71	0.0965	Medio
Chicoloapan	014-7	2,515	4.30	16.20	17.94	2.29	54.89	1.19	0.00	0.60	4.95	0.1690	Medio
Chicoloapan	021-7	5,946	4.47	16.70	17.33	2.33	54.59	1.84	0.00	0.35	3.56	0.1789	Medio
Chicoloapan	022-1	5,576	4.16	17.48	16.64	2.23	53.38	2.24	1.19	0.45	5.49	0.2118	Medio
Chicoloapan	019-A	5,684	5.36	18.29	15.96	2.32	45.45	1.01	0.29	12.09	4.06	0.2320	Medio
Chicoloapan	016-6	7,834	4.16	15.92	14.99	2.11	53.41	4.20	0.41	11.48	4.17	0.2468	Medio
Chicoloapan	020-2	5,163	5.66	18.50	16.64	2.23	48.27	1.48	0.25	5.25	3.92	0.2649	Medio
Chicoloapan	013-2	3,703	4.93	16.61	17.27	2.34	55.62	3.24	0.00	0.67	5.31	0.2898	Medio
Chicoloapan	023-6	1,197	4.74	14.67	15.60	2.12	57.57	4.83	2.60	18.96	8.85	0.4947	Medio

Municipio	Area geoestadística Básica	Población	% de población de 15 años o más analfabeta	% de poblacion de 3 a 14 años que no asiste a la escuela	% de poblacion de 15 años y más con educación basica incompleta	Promedio de hijos nacidos vivos	% de poblacion sin derecho habiencia a servicios de salud	% de viviendas particulares habitadas con piso de tierra	% de viviendas particulares habitadas que no disponen de drenaje	% de viviendas particulares habitadas que no disponen de agua entubada de la red pública	% de población desocupada	Indice de desarrollo social y humano	Grado de Desarrollo Social y Humano
Chicoloapan	011-3	1,822	4.84	21.53	18.65	2.35	55.54	8.62	0.00	0.00	1.50	0.6268	Medio
Chicoloapan	017-0	8,320	6.07	18.82	18.55	2.28	53.42	5.68	1.41	10.50	4.63	0.6432	Medio
Chiconcuac	008-2	3,539	2.69	12.30	12.67	2.05	76.20	2.71	0.95	1.22	1.79	0.0511	Medio
Chiconcuac	010-A	196	4.76	13.33	15.32	2.21	54.08	0.00	21.43	21.43	7.06	0.5987	Medio
Chimalhuacán	069-6	7,026	3.85	16.35	13.74	2.25	53.94	1.97	0.48	0.90	5.33	0.0527	Medio
Chimalhuacán	018-3	10,051	3.34	17.05	15.52	2.14	54.62	1.92	0.00	0.54	4.88	0.0825	Medio
Chimalhuacán	053-5	5,780	3.07	17.46	15.31	2.09	54.20	1.90	0.00	0.59	4.12	0.0976	Medio
Chimalhuacán	063-9	5,970	3.82	15.09	17.22	2.24	56.27	1.47	0.47	0.40	4.47	0.1064	Medio
Chimalhuacán	031-9	4,951	3.46	18.52	15.95	2.42	52.23	1.12	0.00	0.56	6.86	0.1201	Medio
Chimalhuacán	015-A	12,089	4.04	16.75	14.42	2.35	49.72	2.64	0.44	3.01	7.74	0.1236	Medio
Chimalhuacán	012-6	11,734	3.46	17.27	16.38	2.28	53.93	2.33	0.17	2.87	4.22	0.1458	Medio
Chimalhuacán	098-2	2,570	3.28	17.31	15.90	2.27	49.22	4.75	0.65	3.27	4.87	0.1772	Medio
Chimalhuacán	008-A	10,446	4.11	17.87	16.05	2.31	50.12	2.42	0.00	4.87	5.17	0.1855	Medio
Chimalhuacán	061-A	6,369	4.93	15.62	17.45	2.36	51.12	2.29	0.00	0.00	6.33	0.1859	Medio
Chimalhuacán	060-5	8,134	4.11	15.34	16.01	2.36	55.73	4.13	0.21	0.77	5.40	0.1960	Medio
Chimalhuacán	056-9	5,588	4.69	17.59	16.72	2.42	49.15	1.55	0.37	2.06	7.01	0.1974	Medio
Chimalhuacán	014-5	4,885	2.61	14.49	12.82	2.06	53.80	7.85	2.32	4.73	8.53	0.2002	Medio
Chimalhuacán	064-3	6,274	4.40	16.00	19.12	2.43	51.87	1.72	0.00	0.49	6.46	0.2069	Medio
Chimalhuacán	132-1	5,108	4.54	16.69	15.83	2.22	58.10	2.86	0.00	0.33	3.96	0.2184	Medio
Chimalhuacán	019-8	13,252	4.31	18.31	16.66	2.23	47.16	3.50	0.36	2.11	5.40	0.2237	Medio
Chimalhuacán	049-9	11,319	3.71	19.08	15.26	2.20	54.62	4.43	0.00	0.24	3.35	0.2339	Medio
Chimalhuacán	086-A	8,798	4.35	17.38	15.42	2.23	56.78	2.89	0.27	1.77	5.43	0.2378	Medio
Chimalhuacán	133-6	8,617	3.39	17.74	15.17	2.16	59.40	4.75	0.24	1.02	3.29	0.2415	Medio
Chimalhuacán	103-5	12,431	3.13	17.23	16.11	2.15	53.85	5.19	0.69	2.01	6.74	0.2496	Medio
Chimalhuacán	080-2	6,562	4.37	16.84	18.04	2.32	52.40	3.47	0.00	0.50	5.27	0.2546	Medio
Chimalhuacán	052-0	6,834	3.13	16.75	13.33	2.20	56.65	8.60	0.31	2.93	3.55	0.2663	Medio
Chimalhuacán	011-1	11,949	4.37	17.67	18.09	2.16	53.78	3.11	0.13	0.45	4.66	0.2798	Medio
Chimalhuacán	131-7	4,019	3.79	21.24	14.33	2.15	54.17	2.95	0.00	0.42	8.50	0.2872	Medio
Chimalhuacán	119-6	588	4.57	11.05	16.02	2.07	58.50	2.84	0.00	0.00	24.69	0.2885	Medio
Chimalhuacán	009-4	9,573	4.64	17.91	17.28	2.29	55.74	2.32	0.12	0.54	6.52	0.2978	Medio
Chimalhuacán	030-4	2,873	4.74	18.51	17.54	2.42	52.24	2.69	0.40	0.40	6.14	0.3064	Medio
Chimalhuacán	134-0	6,499	3.59	15.24	15.23	2.16	52.76	7.67	0.52	8.06	6.55	0.3126	Medio
Chimalhuacán	029-1	2,781	5.25	19.28	19.47	2.33	47.88	2.20	0.00	0.59	4.80	0.3347	Medio
Chimalhuacán	090-6	3,881	4.72	16.70	19.91	2.38	48.91	4.89	0.43	1.19	5.04	0.3535	Medio
Chimalhuacán	010-7	7,543	5.51	18.07	18.53	2.31	54.24	1.74	0.26	0.94	5.65	0.3550	Medio
Chimalhuacán	041-2	10,050	4.34	18.11	16.93	2.21	54.58	5.01	0.15	0.58	6.56	0.3593	Medio
Chimalhuacán	032-3	7,538	4.86	17.66	18.75	2.21	51.53	4.62	0.16	0.68	4.50	0.3625	Medio
Chimalhuacán	094-4	3,057	3.86	14.44	16.68	2.08	54.29	9.23	0.00	0.00	7.37	0.3692	Medio
Chimalhuacán	038-0	8,493	4.85	17.16	18.63	2.27	54.30	4.53	0.00	0.82	5.51	0.3790	Medio
Chimalhuacán	096-3	70	0.00	25.00	21.74	2.17	74.29	0.00	0.00	0.00	0.00	0.3884	Medio
Chimalhuacán	097-8	800	4.69	15.77	17.32	2.12	66.58	3.14	0.00	3.14	5.67	0.3899	Medio
Chimalhuacán	034-2	3,707	4.20	17.83	17.33	2.40	58.42	5.11	0.00	1.22	5.84	0.3921	Medio
Chimalhuacán	077-0	3,994	4.19	20.42	18.90	2.31	55.66	2.17	0.00	0.41	6.91	0.3924	Medio
Chimalhuacán	017-9	14,302	5.10	17.47	17.06	2.19	48.03	5.90	1.66	3.72	5.50	0.3964	Medio
Chimalhuacán	054-A	9,187	3.27	16.13	14.95	2.08	56.63	3.96	0.12	0.74	2.19	0.3972	Medio
Chimalhuacán	055-4	6,548	5.02	19.79	17.29	2.17	56.74	3.01	0.00	0.88	4.82	0.3996	Medio
Chimalhuacán	035-7	3,393	5.47	18.77	18.56	2.35	53.48	2.81	0.00	0.49	6.01	0.4023	Medio
Chimalhuacán	078-5	4,565	4.83	19.32	18.48	2.34	57.38	2.91	0.00	0.00	5.21	0.4081	Medio
Chimalhuacán	079-A	7,109	4.83	20.13	18.29	2.32	55.48	2.40	0.00	0.54	8.25	0.4302	Medio
Chimalhuacán	072-8	6,989	4.70	20.43	18.33	2.19	51.50	4.38	0.30	0.24	5.56	0.4321	Medio
Chimalhuacán	101-6	5,126	4.91	16.58	17.41	2.24	54.41	6.47	0.62	0.46	8.07	0.4378	Medio
Chimalhuacán	033-8	4,641	5.10	19.73	16.27	2.18	55.98	4.51	0.00	1.87	5.93	0.4398	Medio
Chimalhuacán	092-5	1,576	3.83	13.94	16.82	2.24	52.61	8.94	0.00	18.84	6.10	0.4416	Medio
Chimalhuacán	039-5	6,908	5.29	18.63	19.10	2.30	54.25	3.83	0.00	0.59	5.73	0.4448	Medio
Chimalhuacán	068-1	4,451	4.15	18.47	16.18	2.48	61.50	6.05	0.63	1.72	5.31	0.4530	Medio
Chimalhuacán	037-6	6,378	5.12	19.60	19.37	2.33	53.59	4.71	0.26	0.26	3.83	0.4765	Medio
Chimalhuacán	085-5	5,316	4.02	16.49	17.07	2.06	60.17	6.18	4.09	5.30	4.31	0.4829	Medio
Chimalhuacán	114-3	1,148	5.43	10.61	19.92	2.21	50.78	9.78	1.61	0.00	11.65	0.4951	Medio
Chimalhuacán	071-3	5,545	4.41	20.70	18.72	2.31	55.78	5.69	0.00	0.00	4.70	0.5084	Medio
Chimalhuacán	137-4	7,272	4.76	17.64	17.02	2.17	53.81	7.78	3.35	3.05	3.17	0.5089	Medio
Chimalhuacán	118-1	1,159	3.14	15.99	14.09	0.00	65.60	11.15	2.70	3.04	4.67	0.5153	Medio
Chimalhuacán	089-3	4,880	4.74	15.12	19.02	2.23	50.73	9.90	3.30	0.61	6.04	0.5399	Medio
Chimalhuacán	074-7	7,769	5.70	18.22	19.24	2.30	56.27	5.18	0.16	0.00	8.59	0.5657	Medio
Chimalhuacán	082-1	6,573	4.97	20.33	15.65	2.29	53.80	4.11	0.00	0.60	11.31	0.5670	Medio
Chimalhuacán	075-1	5,236	4.69	21.15	17.72	2.11	61.54	6.27	0.00	0.00	2.59	0.5702	Medio
Chimalhuacán	087-4	3,047	6.46	18.06	21.17	2.18	55.43	2.64	1.02	4.10	4.69	0.5729	Medio
Chimalhuacán	143-A	2,386	4.66	17.34	17.60	2.13	62.27	6.40	1.13	7.34	5.88	0.5790	Medio
Chimalhuacán	088-9	5,104	5.43	18.42	18.13	2.38	52.10	6.08	3.73	6.32	5.20	0.5912	Medio
Chimalhuacán	084-0	7,153	4.12	17.68	16.97	2.19	59.94	7.47	1.17	13.03	5.57	0.5943	Medio
Chimalhuacán	076-6	1,624	5.36	22.31	19.87	2.33	56.56	3.20	0.00	0.99	5.68	0.5974	Medio
Chimalhuacán	036-1	5,383	4.82	20.98	19.21	2.28	49.26	8.54	1.53	1.45	3.58	0.6203	Medio
Chimalhuacán	051-6	4,756	4.54	21.31	16.21	2.11	58.84	7.88	0.00	2.06	7.50	0.6255	Medio
Chimalhuacán	081-7	7,650	5.26	18.81	20.59	2.31	50.23	6.03	0.55	2.08	12.66	0.6367	Medio
Chimalhuacán	102-0	6,574	5.84	20.16	18.68	2.19	58.66	4.52	2.61	0.95	6.98	0.6599	Medio
Chimalhuacán	104-A	16,477	4.69	17.74	18.81	2.10	54.61	10.90	0.68	1.09	7.24	0.6617	Medio
Chimalhuacán	142-5	2,541	5.08	17.26	19.31	2.14	66.16	5.66	0.69	7.72	6.88	0.6770	Medio
Chimalhuacán	126-6	390	5.14	8.76	24.64	2.60	47.30	16.90	0.00	0.00	7.14	0.6856	Medio
Chimalhuacán	083-6	2,094	4.56	16.52	18.67	2.06	56.87	7.07	0.00	23.28	8.32	0.6872	Medio
Chimalhuacán	105-4	1,824	4.10	18.53	17.31	0.00	55.52	13.08	3.27	2.80	6.21	0.7444	Medio
Chimalhuacán	110-5	644	4.09	14.57	22.31	2.23	44.10	13.10	2.07	25.52	2.06	0.7639	Medio
Chimalhuacán	095-9	6,222	6.18	19.11	20.12	0.00	60.28	8.91	2.02	5.07	3.59	0.8504	Medio
Chimalhuacán	128-5	137	7.23	15.22	29.63	2.16	63.50	0.00	0.00	0.00	18.75	0.8907	Medio
Chimalhuacán	152-9	1,624	3.15	12.90	14.24	2.01	56.72	6.15	3.48	93.05	2.38	0.9082	Medio
Chimalhuacán	106-9	1,978	4.89	16.50	18.80	2.01	54.31	18.90	0.00	0.66	8.65	0.9186	Medio
Chimalhuacán	130-2	1,019	4.96	21.15	19.71	2.16	63.55	14.73	0.00	1.55	3.21	0.9949	Medio
Chimalhuacán	140-6	3,494	5.91	15.73	21.41	2.17	61.97	9.98	3.65	20.56	4.96	1.0002	Medio
Chimalhuacán	144-4	2,980	3.85	16.01	15.65	2.11	52.65	8.96	2.39	75.82	5.45	1.0214	Bajo
Chimalhuacán	100-1	1,977	5.03	18.32	21.14	2.40	54.08	17.65	2.61	1.31	8.15	1.0598	Bajo
Chimalhuacán	091-0	6,083	8.02	19.75	21.59	2.23	57.07	8.61	0.58	16.71	5.39	1.0849	Bajo
Chimalhuacán	146-3	3,859	4.58	17.26	17.72	2.18	62.34	11.92	8.56	28.59	4.49	1.0851	Bajo
Chimalhuacán	145-9	3,440	5.01	17.90	18.05	2.25	56.43	8.78	4.85	70.64	4.58	1.2589	Bajo
Chimalhuacán	151-4	4,835	3.49	16.97	17.43	2.17	56.76	8.99	5.56	88.23	4.65	1.2874	Bajo
Chimalhuacán	124-7	846	5.94	14.90	20.40	2.11	53.99	10.99	27.23	10.99	10.32	1.3354	Bajo
Chimalhuacán	150-A	2,502	4.26	18.62	15.70	2.04	60.69	5.47	11.62	97.09	4.54	1.4501	Bajo
Chimalhuacán	147-8	2,206	5.45	17.57	20.64	2.11	66.06	14.57	6.28	41.90	4.88	1.4511	Bajo
Chimalhuacán	112-4	462	5.17	16.06	19.22	0.00	58.50	18.56	25.77	0.00	7.98	1.4570	Bajo
Chimalhuacán	099-7	3,385	6.20	19.05	20.66	2.22	54.48	7.11	3.36	85.66	4.49	1.4708	Bajo
Chimalhuacán	107-3	789	6.95	25.61	22.57	2.26	58.97	11.70	12.87	2.34	5.68	1.4848	Bajo
Chimalhuacán	121-3	3,059	7.60	16.67	24.53	2.28	56.29	13.43	6.00	44.86	5.20	1.5559	Bajo
Chimalhuacán	129-A	5,251	7.17	20.74	22.67	2.21	58.41	16.46	1.67	35.34	5.63	1.5750	Bajo

Municipio	Area geoestadística Básica	Población	% de población de 15 años o más analfabeta	% de población de 3 a 14 años que no asiste a la escuela	% de población de 15 años y más con educación básica incompleta	Promedio de hijos nacidos vivos	% de población sin derecho-habiencia a servicios de salud	% de viviendas particulares habitadas con piso de tierra	% de viviendas particulares habitadas que no disponen de drenaje	% de viviendas particulares habitadas que no disponen de agua entubada de la red pública	% de población desocupada	Índice de desarrollo social y humano	Grado de Desarrollo Social y Humano
Chimalhuacán	093-A	3,444	7.55	19.84	21.48	2.22	59.01	7.46	17.80	47.51	5.93	1.6413	Bajo
Chimalhuacán	125-1	6,925	5.23	17.11	20.36	2.13	55.93	28.12	7.95	25.05	9.28	1.7293	Bajo
Chimalhuacán	141-0	3,620	5.31	21.39	20.22	2.17	61.36	21.40	5.73	43.63	5.41	1.7582	Bajo
Chimalhuacán	139-3	774	9.00	16.39	25.05	2.36	69.25	17.44	13.37	26.74	4.83	1.9236	Bajo
Chimalhuacán	161-8	89	8.00	24.14	25.53	0.00	62.92	0.00	28.57	57.14	0.00	1.9282	Bajo
Chimalhuacán	108-8	1,454	11.53	17.14	25.37	2.20	56.02	8.36	1.55	97.21	6.70	2.0543	Muy bajo
Chimalhuacán	127-0	564	10.03	23.56	24.93	2.19	56.15	7.76	0.00	97.41	4.04	2.0700	Muy bajo
Chimalhuacán	154-8	3,449	7.17	17.51	20.43	2.27	61.48	16.25	8.56	98.74	4.32	2.0955	Muy bajo
Chimalhuacán	153-3	2,144	5.39	18.86	21.55	2.24	69.88	18.53	4.63	97.89	4.32	2.1452	Muy bajo
Chimalhuacán	149-7	3,646	6.19	18.02	23.18	2.26	60.78	13.69	28.52	98.99	3.93	2.4158	Muy bajo
Chimalhuacán	164-1	308	9.09	18.02	36.84	2.86	6.49	24.64	11.59	97.10	0.00	2.4236	Muy bajo
Chimalhuacán	156-7	1,044	6.16	17.55	22.82	2.25	70.76	15.61	20.68	98.31	5.46	2.4256	Muy bajo
Chimalhuacán	148-2	4,003	7.59	19.12	24.54	2.20	63.60	18.94	9.13	97.52	5.93	2.4381	Muy bajo
Chimalhuacán	155-2	2,557	6.28	16.63	22.99	2.40	60.28	13.49	31.42	98.52	6.78	2.4455	Muy bajo
Chimalhuacán	157-1	1,069	7.44	22.46	22.63	2.26	65.94	20.42	2.92	97.92	7.97	2.4652	Muy bajo
Chimalhuacán	163-7	197	12.38	22.08	27.88	2.45	59.28	20.83	10.42	95.83	0.00	2.9109	Muy bajo
Chimalhuacán	158-6	1,522	9.53	23.11	29.22	2.45	68.17	24.85	29.64	98.80	10.56	3.5643	Muy bajo
Chimalhuacán	160-3	654	9.07	27.35	25.90	2.47	70.52	36.50	13.87	98.54	5.81	3.6503	Muy bajo
Chimalhuacán	159-0	1,016	6.03	18.73	25.17	2.46	72.84	39.11	28.44	96.44	17.08	3.6679	Muy bajo
Chimalhuacán	162-2	115	12.50	15.79	40.58	2.50	54.78	44.44	18.52	100.00	0.00	4.0876	Muy bajo
Coacalco de Berriozábal	045-7	2,590	4.75	13.90	15.75	2.03	37.75	1.73	3.14	12.40	6.23	0.0685	Medio
Coatepec Harinas	010-0	2,266	4.21	14.12	19.02	2.48	20.68	4.17	1.19	19.84	5.02	0.0506	Medio
Coatepec Harinas	009-8	3,277	4.96	16.30	19.10	2.45	26.44	4.21	1.15	23.72	2.43	0.2401	Medio
Coatepec Harinas	008-3	1,311	4.96	18.90	23.20	2.39	24.27	7.19	4.58	34.31	0.78	0.6687	Medio
Coatepec Harinas	011-5	96	11.11	14.29	37.25	3.81	17.71	13.64	0.00	0.00	0.00	1.1103	Bajo
Cocotitlán	011-2	274	3.96	21.43	11.68	2.06	32.48	8.33	0.00	11.11	2.83	0.2065	Medio
Coyotepec	016-2	5,335	4.02	16.80	13.39	2.44	47.26	4.97	0.37	0.56	3.38	0.0742	Medio
Coyotepec	009-2	871	4.05	19.92	14.47	2.33	45.07	2.06	0.00	10.31	3.45	0.1592	Medio
Coyotepec	015-8	3,682	4.86	16.11	14.21	2.30	46.44	6.71	1.32	1.20	3.16	0.2067	Medio
Coyotepec	014-3	6,370	4.48	18.44	14.56	2.44	45.72	6.56	0.74	1.84	4.72	0.2677	Medio
Coyotepec	006-9	1,888	3.78	17.97	13.89	2.35	45.20	7.99	2.74	10.50	3.62	0.3326	Medio
Coyotepec	011-A	2,517	3.44	17.82	15.57	2.33	46.09	8.94	5.11	2.19	3.98	0.3781	Medio
Coyotepec	019-6	1,746	5.68	14.32	14.87	2.25	47.55	4.29	2.53	25.76	2.90	0.3798	Medio
Coyotepec	013-9	4,270	4.21	17.98	16.37	2.43	45.40	8.60	3.57	2.31	3.77	0.4064	Medio
Coyotepec	010-5	5,545	5.95	17.90	17.40	2.49	44.88	7.19	1.70	6.55	4.84	0.5060	Medio
Coyotepec	007-3	1,288	6.67	19.88	17.95	2.68	44.27	11.45	1.15	4.20	3.03	0.7281	Medio
Coyotepec	012-4	802	6.04	14.76	16.23	2.56	54.31	15.76	2.72	4.89	4.63	0.7896	Medio
Cuautitlán Izcalli	236-7	2,358	3.38	15.93	11.09	0.00	42.49	1.87	0.00	30.61	7.05	0.0681	Medio
Cuautitlán Izcalli	086-9	6,055	3.11	20.26	13.12	2.18	44.77	2.67	1.11	3.97	6.21	0.0860	Medio
Cuautitlán Izcalli	204-7	244	0.00	17.74	5.81	0.00	46.64	13.56	0.00	5.08	15.15	0.0880	Medio
Cuautitlán Izcalli	222-5	138	0.00	9.09	13.54	2.41	31.88	10.00	0.00	66.67	0.00	0.0990	Medio
Cuautitlán Izcalli	165-5	2,175	4.57	16.27	17.02	2.29	48.88	2.69	0.00	0.00	3.07	0.1216	Medio
Cuautitlán Izcalli	010-6	882	4.72	14.56	17.29	2.41	45.84	5.34	0.00	2.91	2.82	0.1686	Medio
Cuautitlán Izcalli	027-1	1,633	4.07	18.78	16.35	2.44	50.68	1.08	1.35	3.23	3.61	0.1728	Medio
Cuautitlán Izcalli	102-A	4,145	4.18	18.32	13.18	2.16	50.20	1.42	0.00	19.08	5.13	0.7061	Medio
Cuautitlán Izcalli	229-7	1,660	2.25	19.00	14.50	2.26	55.89	1.76	0.75	26.88	6.88	0.3179	Medio
Cuautitlán Izcalli	235-2	1,942	4.33	17.33	15.09	2.09	48.67	3.20	0.00	25.80	4.16	0.3342	Medio
Cuautitlán Izcalli	211-7	207	2.70	12.77	11.43	2.03	58.45	0.00	0.00	90.57	0.00	0.4706	Medio
Cuautitlán Izcalli	134-A	1,663	3.93	16.63	18.26	2.22	57.57	4.75	1.50	56.00	8.12	0.8703	Medio
Cuautitlán Izcalli	135-4	1,006	6.79	20.07	25.94	2.30	50.55	11.61	2.25	18.73	6.36	1.7425	Bajo
Cuautitlán Izcalli	012-5	40	20.69	0.00	45.83	3.50	42.50	41.67	0.00	0.00	0.00	2.8137	Muy bajo
Donato Guerra	003-4	980	5.16	14.34	21.22	2.59	36.51	1.22	4.07	71.14	5.71	0.7610	Medio
Donato Guerra	008-7	3,630	18.92	27.33	44.00	3.19	32.19	15.89	54.04	49.54	12.44	4.1204	Muy bajo
Donato Guerra	007-2	4,996	26.81	33.16	59.80	3.19	32.09	35.86	62.27	33.41	12.61	6.0438	Muy bajo
Ecatepec de Morelos	226-9	3,951	3.56	17.28	15.80	2.28	45.60	3.73	0.00	0.00	2.57	0.0473	Medio
Ecatepec de Morelos	095-3	3,048	3.55	17.42	16.03	2.38	47.19	3.04	0.00	1.39	1.60	0.0508	Medio
Ecatepec de Morelos	346-4	4,385	2.92	16.36	13.31	0.00	58.51	3.00	0.28	0.00	5.09	0.0509	Medio
Ecatepec de Morelos	453-2	3,490	3.51	16.50	14.53	2.03	52.99	1.67	0.00	0.96	7.30	0.0522	Medio
Ecatepec de Morelos	012-0	3,270	3.93	18.84	13.43	2.26	51.35	0.37	0.00	6.85	3.24	0.0602	Medio
Ecatepec de Morelos	206-1	7,536	4.20	18.06	16.69	2.28	44.74	1.53	0.00	0.00	3.29	0.0611	Medio
Ecatepec de Morelos	078-A	7,081	3.03	16.84	13.21	2.19	40.51	3.65	2.02	13.88	6.64	0.0703	Medio
Ecatepec de Morelos	195-1	4,392	2.74	14.01	17.96	2.25	51.88	3.16	0.00	2.49	6.91	0.0729	Medio
Ecatepec de Morelos	446-2	2,507	3.39	15.38	13.27	2.15	57.47	4.45	0.00	0.00	5.47	0.0892	Medio
Ecatepec de Morelos	436-9	1,037	3.18	17.53	13.63	2.14	53.81	3.42	0.00	0.00	6.75	0.0936	Medio
Ecatepec de Morelos	309-3	3,168	3.33	20.24	15.47	2.27	44.37	0.76	0.00	6.74	6.16	0.0992	Medio
Ecatepec de Morelos	257-4	7,042	4.08	16.65	17.37	2.10	33.57	4.48	1.06	6.14	4.96	0.1057	Medio
Ecatepec de Morelos	306-A	3,892	3.66	15.32	16.19	2.26	47.00	3.05	0.42	4.11	9.25	0.1161	Medio
Ecatepec de Morelos	221-6	11,295	3.22	17.88	16.93	2.24	48.47	1.61	0.42	4.38	5.70	0.1165	Medio
Ecatepec de Morelos	410-4	3,695	3.61	13.35	14.26	2.09	51.50	5.67	0.00	11.47	3.74	0.1238	Medio
Ecatepec de Morelos	358-7	5,942	3.40	16.16	15.45	2.29	39.17	3.55	0.19	19.89	6.05	0.1301	Medio
Ecatepec de Morelos	327-1	3,178	4.43	16.89	16.29	2.36	49.57	2.30	0.00	0.68	4.96	0.1327	Medio
Ecatepec de Morelos	296-4	3,508	3.67	17.83	15.30	2.22	49.20	3.65	0.00	0.91	5.47	0.1360	Medio
Ecatepec de Morelos	363-8	6,478	4.28	17.32	16.08	2.20	52.98	1.77	0.00	0.39	4.85	0.1454	Medio
Ecatepec de Morelos	314-4	3,111	5.14	15.24	18.82	2.28	47.56	0.88	0.00	0.38	8.13	0.1638	Medio
Ecatepec de Morelos	223-5	5,712	3.33	19.71	15.78	2.12	53.33	2.52	0.00	0.00	3.66	0.1643	Medio
Ecatepec de Morelos	288-A	4,037	4.15	18.80	16.54	2.06	49.16	2.66	0.00	0.59	2.90	0.1667	Medio
Ecatepec de Morelos	301-7	4,648	4.40	16.76	15.54	2.36	48.15	3.15	0.00	10.72	1.97	0.1700	Medio
Ecatepec de Morelos	336-0	4,546	3.98	14.18	18.01	2.13	46.28	4.79	0.00	4.79	6.18	0.1703	Medio
Ecatepec de Morelos	388-8	4,342	4.09	18.15	21.35	2.05	35.30	2.82	0.00	0.00	6.31	0.1757	Medio
Ecatepec de Morelos	258-9	2,507	3.74	20.42	15.01	2.16	51.63	2.27	0.00	0.00	5.39	0.1845	Medio
Ecatepec de Morelos	215-0	7,037	4.67	16.72	18.71	2.29	49.83	1.65	0.00	0.55	5.75	0.2034	Medio
Ecatepec de Morelos	423-1	4,010	3.23	15.96	12.78	2.11	52.22	7.48	0.32	6.41	6.37	0.2063	Medio
Ecatepec de Morelos	066-7	2,547	4.20	17.11	17.64	2.21	40.48	1.52	0.91	21.31	3.65	0.2180	Medio
Ecatepec de Morelos	402-A	473	3.41	15.20	17.92	0.00	60.64	5.74	0.00	0.00	0.00	0.2379	Medio
Ecatepec de Morelos	444-3	4,152	3.21	17.35	12.63	2.12	55.63	5.64	0.42	10.34	5.92	0.2471	Medio
Ecatepec de Morelos	328-6	4,263	4.75	18.30	17.39	2.33	49.25	2.25	0.00	0.00	7.54	0.2525	Medio
Ecatepec de Morelos	120-3	1,482	2.62	19.21	11.50	2.02	42.09	7.07	4.63	11.46	7.86	0.2541	Medio
Ecatepec de Morelos	273-3	1,360	2.31	17.24	14.63	2.16	53.55	5.28	0.93	13.04	7.37	0.2593	Medio
Ecatepec de Morelos	333-7	4,900	5.06	17.29	17.88	2.44	54.39	1.61	0.00	1.07	4.97	0.2663	Medio
Ecatepec de Morelos	332-2	3,718	4.58	17.02	15.26	2.30	50.94	6.26	0.00	0.00	5.07	0.2697	Medio
Ecatepec de Morelos	337-5	3,367	3.88	18.54	15.09	2.16	47.75	0.77	0.00	28.44	4.39	0.2723	Medio
Ecatepec de Morelos	330-3	3,687	4.60	18.31	18.21	2.35	54.10	2.04	0.00	0.36	4.03	0.2741	Medio
Ecatepec de Morelos	265-9	4,062	4.95	17.57	18.11	2.33	51.43	1.75	0.44	1.32	6.42	0.2756	Medio
Ecatepec de Morelos	124-1	2,739	5.49	18.56	14.38	2.10	46.04	2.40	1.13	3.95	10.13	0.2772	Medio
Ecatepec de Morelos	224-A	5,226	4.63	18.25	18.29	2.16	49.82	1.65	0.00	5.91	5.50	0.2809	Medio
Ecatepec de Morelos	497-5	43	0.00	0.00	20.00	3.33	65.12	0.00	0.00	100.00	0.00	0.2875	Medio
Ecatepec de Morelos	381-6	570	5.45	19.08	20.67	2.25	33.45	4.38	0.00	0.00	4.67	0.2915	Medio
Ecatepec de Morelos	469-3	236	4.61	11.59	17.36	2.26	40.34	0.00	16.36	9.09	11.63	0.2923	Medio
Ecatepec de Morelos	329-0	3,171	5.54	19.10	18.72	2.35	46.86	1.54	0.00	0.00	6.11	0.3015	Medio
Ecatepec de Morelos	338-A	6,105	5.12	17.22	16.77	2.03	50.69	4.26	0.00	0.92	6.36	0.3051	Medio

Municipio	Area geoestadística Básica	Población	% de poblacion de 15 años o más analfabeta	% de población de 3 a 14 años que no asiste a la escuela	% de poblacion de 15 años y más con educación básica incompleta	Promedio de hijos nacidos vivos	% de poblución sin derecho-habiencia a servicios de salud	% de viviendas particulares habitadas con piso de tierra	% de viviendas particulares habitadas que no disponen de drenaje	% de viviendas particulares habitadas que no disponen de agua entubada de la red pública	% de población desocupada	Indice de desarrollo social y humano	Grado de Desarrollo Social y Humano
Ecatepec de Morelos	422-7	3,636	2.84	15.46	14.46	2.17	59.92	7.44	1.63	9.07	3.57	0.3120	Medio
Ecatepec de Morelos	335-6	4,425	4.10	17.66	17.37	2.08	49.58	5.36	0.38	2.54	6.30	0.3181	Medio
Ecatepec de Morelos	443-9	3,072	2.75	16.46	17.98	2.14	51.29	8.69	1.97	12.41	6.93	0.3281	Medio
Ecatepec de Morelos	365-7	7,383	3.98	21.32	18.92	2.12	51.16	2.05	0.00	1.45	4.17	0.3311	Medio
Ecatepec de Morelos	219-9	5,763	4.80	17.86	17.91	2.31	49.74	3.49	0.71	3.63	6.47	0.3339	Medio
Ecatepec de Morelos	300-2	3,849	6.05	18.17	18.44	2.27	50.99	1.74	0.00	2.06	4.25	0.3442	Medio
Ecatepec de Morelos	243-2	2,953	4.33	20.23	17.87	2.18	27.70	1.39	0.00	41.94	5.64	0.3753	Medio
Ecatepec de Morelos	220-1	7,878	5.07	19.67	19.48	2.36	49.84	2.30	0.00	0.26	6.30	0.3758	Medio
Ecatepec de Morelos	359-1	2,384	4.31	18.70	15.94	2.20	37.87	3.75	1.48	30.15	5.41	0.3883	Medio
Ecatepec de Morelos	326-7	3,705	3.95	21.74	17.94	2.42	51.13	3.65	0.31	1.25	7.11	0.4109	Medio
Ecatepec de Morelos	344-5	1,297	3.03	17.41	14.15	2.22	55.52	8.81	0.00	17.63	3.63	0.4231	Medio
Ecatepec de Morelos	499-4	154	2.97	14.63	21.65	2.10	47.68	0.00	0.00	12.50	30.36	0.4265	Medio
Ecatepec de Morelos	216-5	4,628	5.25	19.69	19.43	2.38	50.34	3.05	0.54	1.17	5.36	0.4269	Medio
Ecatepec de Morelos	275-2	1,763	3.75	19.16	16.98	2.23	46.65	5.49	8.83	3.10	4.06	0.4481	Medio
Ecatepec de Morelos	311-0	3,880	5.09	19.39	19.74	2.29	47.94	4.01	0.84	2.32	6.46	0.4532	Medio
Ecatepec de Morelos	478-2	3,675	5.79	19.53	18.62	2.10	46.69	4.84	0.00	0.00	6.75	0.4533	Medio
Ecatepec de Morelos	289-4	4,744	6.32	22.44	18.21	2.24	52.61	0.69	0.00	0.00	4.37	0.4580	Medio
Ecatepec de Morelos	331-8	3,790	5.09	20.32	18.82	2.33	50.44	2.33	0.00	2.11	10.95	0.4583	Medio
Ecatepec de Morelos	270-A	4,995	4.59	19.07	17.53	2.33	49.92	5.18	0.60	9.40	5.84	0.4625	Medio
Ecatepec de Morelos	310-6	4,189	5.15	17.07	21.17	2.26	52.97	2.29	0.28	5.83	5.76	0.4645	Medio
Ecatepec de Morelos	169-9	6,580	7.88	18.83	19.78	2.29	43.67	2.19	0.18	1.66	4.97	0.4714	Medio
Ecatepec de Morelos	341-1	3,007	5.18	19.78	18.83	2.20	50.41	5.19	0.00	0.66	5.65	0.4731	Medio
Ecatepec de Morelos	242-8	3,440	5.51	21.24	19.03	2.20	25.67	3.31	0.00	32.03	5.67	0.4814	Medio
Ecatepec de Morelos	440-5	3,693	3.34	17.14	14.52	2.25	51.13	12.06	0.61	11.45	4.49	0.4836	Medio
Ecatepec de Morelos	327-9	4,074	3.74	16.29	14.65	2.11	53.74	3.83	7.26	27.32	4.51	0.4851	Medio
Ecatepec de Morelos	313-A	3,434	6.05	21.30	21.08	2.18	48.85	1.68	0.00	1.08	3.89	0.4869	Medio
Ecatepec de Morelos	225-4	3,768	5.27	21.40	21.02	2.30	48.54	2.60	0.00	0.31	6.50	0.4908	Medio
Ecatepec de Morelos	312-5	2,872	6.18	20.00	18.02	2.16	52.15	2.66	1.54	3.51	6.39	0.5143	Medio
Ecatepec de Morelos	297-9	4,561	4.59	17.99	17.26	2.26	53.67	6.29	0.44	13.37	4.96	0.5149	Medio
Ecatepec de Morelos	442-4	2,616	2.87	16.13	14.62	2.35	58.53	8.33	2.72	19.05	8.60	0.5255	Medio
Ecatepec de Morelos	342-6	4,200	5.52	18.12	18.15	2.25	50.11	5.36	3.27	2.38	7.80	0.5289	Medio
Ecatepec de Morelos	361-9	2,935	3.11	18.08	30.54	2.26	46.72	1.51	0.00	9.90	5.71	0.5392	Medio
Ecatepec de Morelos	269-7	6,854	4.79	14.61	17.71	2.26	53.47	3.43	7.40	19.98	9.00	0.5672	Medio
Ecatepec de Morelos	272-9	911	4.43	20.24	15.24	2.28	57.73	6.45	1.38	13.82	4.15	0.5791	Medio
Ecatepec de Morelos	343-0	3,610	5.29	22.16	16.56	2.29	49.15	5.96	0.56	9.22	4.94	0.5807	Medio
Ecatepec de Morelos	299-8	4,628	4.63	17.73	17.81	2.26	51.59	3.83	0.29	33.72	6.06	0.5995	Medio
Ecatepec de Morelos	307-4	4,131	4.42	15.71	17.63	2.31	53.84	3.63	0.71	44.00	6.55	0.6355	Medio
Ecatepec de Morelos	441-A	3,923	4.23	16.89	15.79	2.13	61.19	8.33	4.39	10.14	6.61	0.6359	Medio
Ecatepec de Morelos	222-0	4,991	6.69	19.54	19.76	2.24	47.63	4.96	0.00	7.15	8.18	0.6409	Medio
Ecatepec de Morelos	435-4	3,633	4.01	15.48	15.24	2.11	56.88	6.03	1.62	45.08	3.67	0.6411	Medio
Ecatepec de Morelos	403-8	2,396	6.00	16.42	18.98	2.40	46.78	7.05	0.00	20.81	8.49	0.6582	Medio
Ecatepec de Morelos	477-8	3,361	6.68	18.77	20.32	2.03	50.79	6.50	0.00	1.66	7.88	0.6705	Medio
Ecatepec de Morelos	437-3	3,044	2.25	14.69	21.31	2.26	60.06	8.12	0.44	33.53	6.06	0.6966	Medio
Ecatepec de Morelos	439-2	3,457	4.84	20.00	19.80	2.32	43.41	6.95	0.72	28.62	3.21	0.6998	Medio
Ecatepec de Morelos	339-4	4,013	6.87	21.75	21.10	2.34	51.35	6.86	0.40	0.61	7.12	0.8120	Medio
Ecatepec de Morelos	348-3	4,274	7.42	18.73	22.21	2.31	55.36	6.39	0.71	5.07	9.26	0.8805	Medio
Ecatepec de Morelos	360-4	4,121	4.58	18.60	30.71	2.32	55.85	3.11	0.00	17.51	5.95	0.8848	Medio
Ecatepec de Morelos	349-8	3,708	5.81	19.13	19.48	2.16	65.17	6.54	0.73	22.15	5.34	0.9190	Medio
Ecatepec de Morelos	334-1	7,685	5.68	17.82	22.28	2.28	56.00	4.63	0.93	36.37	7.07	0.9308	Medio
Ecatepec de Morelos	357-2	4,314	5.46	20.32	19.80	2.23	44.09	14.68	0.55	13.67	5.98	0.9380	Medio
Ecatepec de Morelos	340-7	1,266	8.74	21.45	24.51	2.21	63.00	1.26	0.00	0.00	8.13	0.9530	Medio
Ecatepec de Morelos	438-8	2,731	6.07	17.48	19.78	2.26	50.59	7.21	0.90	45.65	5.53	0.9647	Medio
Ecatepec de Morelos	374-6	3,047	5.56	16.36	19.65	2.20	44.59	9.64	3.21	57.54	3.09	1.0315	Bajo
Ecatepec de Morelos	362-3	5,288	4.15	17.21	24.89	2.25	46.43	4.81	0.00	69.46	5.74	1.0413	Bajo
Ecatepec de Morelos	405-3	3,428	6.47	21.90	20.20	2.24	55.42	6.30	2.35	36.71	9.37	1.1647	Bajo
Ecatepec de Morelos	409-1	145	6.67	12.12	23.23	2.24	66.21	8.82	0.00	97.06	0.00	1.5222	Bajo
Ecatepec de Morelos	495-6	350	2.64	18.45	21.56	2.37	50.00	16.09	12.64	96.55	6.25	1.8135	Bajo
Ecatepec de Morelos	407-2	208	3.85	11.48	20.63	2.07	37.98	10.00	46.00	96.00	0.00	1.8586	Bajo
Ecatepec de Morelos	377-A	934	7.33	19.41	27.29	2.17	51.30	10.53	1.44	98.09	12.12	2.0049	Muy bajo
Ecatepec de Morelos	378-4	91	5.17	14.81	26.79	0.00	76.14	33.33	0.00	16.67	8.82	2.0186	Muy bajo
Ecatepec de Morelos	256-A	2,126	7.51	15.25	32.68	2.34	50.45	12.58	1.07	97.23	6.03	2.0190	Muy bajo
Ecatepec de Morelos	498-A	1,002	4.04	19.86	18.04	2.13	47.00	15.64	44.44	59.26	6.95	2.1030	Muy bajo
Ecatzingo	009-6	4,046	6.91	17.17	24.28	2.83	35.45	17.88	34.72	17.30	2.64	1.7425	Bajo
Ecatzingo	008-1	3,012	8.93	15.38	27.58	2.87	41.55	24.17	29.88	11.56	2.24	2.0604	Muy bajo
El Oro	013-1	863	5.83	13.64	14.21	2.29	19.60	4.23	3.29	17.68	16.36	0.1036	Medio
Huehuetoca	021-4	2,779	4.28	18.49	15.42	2.42	36.53	1.44	3.21	5.94	3.52	0.0663	Medio
Huehuetoca	020-A	2,543	4.60	16.33	16.80	2.28	42.32	2.23	1.89	2.06	4.38	0.1013	Medio
Huehuetoca	023-3	2,928	4.16	19.92	16.51	2.47	39.83	2.69	1.35	2.69	6.92	0.1947	Medio
Huehuetoca	024-8	3,604	4.77	19.89	16.70	2.34	42.96	1.31	1.07	7.51	4.94	0.2368	Medio
Huehuetoca	016-3	4,168	4.75	16.08	19.20	2.46	44.58	5.80	0.45	21.93	4.34	0.4710	Medio
Huehuetoca	019-7	3,688	5.06	22.69	17.20	2.42	37.27	6.53	2.21	3.96	8.47	0.5216	Medio
Huehuetoca	022-9	1,584	5.32	19.46	19.08	2.56	34.84	7.32	3.10	9.86	5.66	0.5265	Medio
Hueypoxtla	034-9	569	4.01	10.53	20.57	2.46	59.23	0.00	5.51	7.87	2.65	0.1907	Medio
Hueypoxtla	030-0	311	6.54	7.59	20.11	0.00	64.95	4.29	0.00	0.00	0.00	0.2583	Medio
Hueypoxtla	029-8	1,017	4.20	17.31	19.17	2.54	52.56	3.35	9.21	7.53	2.17	0.4930	Medio
Hueypoxtla	032-A	934	7.78	15.02	22.46	3.06	54.08	0.00	6.50	3.50	2.61	0.5673	Medio
Hueypoxtla	028-3	1,784	3.59	19.82	19.56	2.46	56.02	3.29	9.86	5.16	6.10	0.6205	Medio
Hueypoxtla	033-4	1,036	6.21	15.33	20.77	2.68	56.09	2.53	8.44	10.13	4.73	0.6560	Medio
Hueypoxtla	014-1	337	5.97	10.38	20.62	2.25	64.05	5.56	11.11	4.17	8.26	0.7135	Medio
Hueypoxtla	021-1	2,100	6.94	12.88	25.50	2.60	62.46	3.35	9.66	3.55	3.10	0.8130	Medio
Hueypoxtla	022-6	3,249	9.45	15.32	25.08	2.59	64.08	1.89	7.56	5.26	2.93	0.9820	Medio
Hueypoxtla	013-7	1,520	6.67	18.64	21.41	2.46	60.62	1.32	14.55	14.81	6.93	1.0050	Medio
Hueypoxtla	024-5	3,265	6.84	18.21	20.43	2.48	76.50	4.02	15.78	3.59	3.06	1.1246	Bajo
Hueypoxtla	019-4	4,420	8.22	17.51	24.35	2.76	75.03	3.07	7.03	5.05	6.99	1.1489	Bajo
Hueypoxtla	020-7	4,103	8.87	17.16	23.82	2.58	76.89	5.31	7.92	4.66	3.98	1.2434	Bajo
Hueypoxtla	027-9	1,375	11.95	16.62	23.11	2.57	81.57	6.75	16.08	0.00	4.09	1.6312	Bajo
Hueypoxtla	023-0	3,656	11.26	20.02	24.50	2.70	71.13	7.32	20.12	2.32	3.42	1.7349	Bajo
Hueypoxtla	015-6	214	11.72	28.30	31.94	2.86	66.67	10.20	22.45	22.45	7.50	2.5799	Muy bajo
Hueypoxtla	025-A	476	13.00	16.31	28.91	2.97	71.37	11.88	48.51	6.93	3.70	2.6239	Muy bajo
Hueypoxtla	026-4	90	22.58	26.32	26.23	2.40	65.56	0.00	66.67	0.00	0.00	3.2603	Muy bajo
Hueypoxtla	031-5	12	44.44	0.00	100.00	3.33	100.00	0.00	0.00	0.00	0.00	5.1298	Muy bajo
Huixquilucan	070-7	187	3.79	20.00	21.95	2.90	28.88	0.00	0.00	0.00	9.33	0.0985	Medio
Huixquilucan	041-6	3,841	4.09	15.38	14.86	2.01	42.30	2.22	1.11	12.32	9.05	0.1078	Medio
Huixquilucan	006-4	9,094	4.11	15.84	16.34	2.18	51.50	2.35	0.00	2.51	4.56	0.1130	Medio
Huixquilucan	026-1	10,013	4.06	16.36	15.39	2.06	51.35	3.18	0.45	1.84	7.34	0.1630	Medio
Huixquilucan	042-0	2,538	4.56	14.36	15.47	2.12	40.95	4.41	1.80	14.05	5.50	0.1730	Medio
Huixquilucan	032-7	7,097	4.05	14.09	16.39	2.17	49.87	2.21	1.97	11.73	8.36	0.1947	Medio
Huixquilucan	053-9	165	7.03	15.79	22.94	0.00	39.13	0.00	0.00	0.00	0.00	0.2085	Medio
Huixquilucan	052-4	3,392	4.42	16.96	18.75	2.05	48.96	2.21	0.35	0.00	5.89	0.2105	Medio
Huixquilucan	045-4	1,570	4.38	18.51	15.43	2.44	44.78	2.86	10.00	29.14	5.21	0.5678	Medio

Municipio	Area oestadistica Basica	Población	% de poblacion de 15 años o más analfabeta	% de poblacion de 3 a 14 años que no asiste a la escuela	% de poblacion de 15 años y más con educación basica incompleta	Promedio de hijos nacidos vivos	% de poblacion sin derecho-habiencia a servicios de salud	% de viviendas particulares habitadas con piso de tierra	% de viviendas particulares habitadas que no disponen de drenaje	% de viviendas particulares habitadas que no disponen de agua entubada de la red publica	% de poblacion desocupada	Indice de desarrollo social y humano	Grado de Desarrollo Social y Humano
Huixquilucan	046-9	2,619	6.33	15.61	16.09	2.24	50.68	3.90	7.97	18.70	3.02	0.5682	Medio
Huixquilucan	075-5	3,020	5.08	13.82	16.90	2.19	34.94	5.91	3.69	95.13	4.65	0.9487	Medio
Huixquilucan	060-9	324	7.46	20.83	23.77	2.46	58.33	0.00	6.58	50.26	3.68	1.0655	Bajo
Huixquilucan	063-2	278	7.14	12.82	24.29	2.55	36.33	13.64	4.55	62.12	4.00	1.2898	Bajo
Huixquilucan	061-3	116	8.86	15.15	32.89	2.12	61.74	17.24	31.03	20.69	0.00	2.2533	Muy bajo
Isidro Fabela	003-8	2,002	5.40	14.99	17.55	2.16	33.97	4.20	12.82	3.99	4.15	0.3394	Medio
Ixtapaluca	068-A	2,099	3.92	15.67	16.07	2.35	46.00	3.05	0.00	2.29	5.15	0.0572	Medio
Ixtapaluca	062-2	4,563	3.62	10.50	13.40	2.15	58.33	2.07	0.36	0.36	4.33	0.0647	Medio
Ixtapaluca	063-7	3,697	2.59	15.92	13.30	2.03	57.33	5.73	0.00	0.00	3.70	0.0776	Medio
Ixtapaluca	132-A	344	3.56	14.29	15.98	2.05	56.85	3.30	0.00	0.00	6.35	0.1075	Medio
Ixtapaluca	088-7	1,770	3.23	13.42	13.55	2.01	51.99	4.06	10.02	0.72	2.73	0.1177	Medio
Ixtapaluca	113-7	4,469	5.58	13.68	16.21	2.19	52.67	0.87	0.48	3.67	5.23	0.1227	Medio
Ixtapaluca	067-5	1,712	4.73	13.30	17.98	2.39	46.94	3.17	1.22	3.41	6.40	0.1539	Medio
Ixtapaluca	129-8	2,680	4.20	13.89	15.61	2.09	49.94	3.55	5.18	1.18	6.47	0.1545	Medio
Ixtapaluca	111-8	4,225	4.70	18.64	13.39	2.26	57.26	1.89	0.00	0.00	7.70	0.1626	Medio
Ixtapaluca	112-2	4,176	4.46	16.95	15.40	2.28	56.48	2.32	0.00	0.58	4.87	0.1846	Medio
Ixtapaluca	064-1	3,646	3.86	18.40	14.50	2.30	56.84	3.56	0.00	1.15	4.37	0.2018	Medio
Ixtapaluca	123-0	1,876	3.26	17.01	12.55	2.15	45.18	6.06	0.93	17.95	6.87	0.2253	Medio
Ixtapaluca	119-4	1,375	2.53	17.56	11.26	2.15	49.43	6.49	1.18	15.34	3.89	0.2311	Medio
Ixtapaluca	114-1	3,873	4.62	16.31	16.65	2.13	55.66	1.87	0.42	0.52	7.99	0.2314	Medio
Ixtapaluca	086-8	1,474	5.27	13.69	17.23	2.11	50.75	6.16	0.00	0.00	6.43	0.2757	Medio
Ixtapaluca	177-7	3,916	3.22	17.61	16.71	2.14	52.28	5.47	0.32	9.44	5.34	0.3191	Medio
Ixtapaluca	077-9	5,829	4.43	18.10	14.79	2.16	55.66	4.45	0.57	5.80	6.00	0.3387	Medio
Ixtapaluca	090-4	2,191	3.76	21.42	16.24	2.22	52.20	4.58	0.00	2.08	4.97	0.3575	Medio
Ixtapaluca	079-8	4,348	4.29	18.71	18.09	2.22	56.89	4.02	0.00	2.92	4.07	0.3871	Medio
Ixtapaluca	122-6	4,937	4.89	17.50	18.03	2.35	54.51	5.64	0.00	0.00	4.15	0.3939	Medio
Ixtapaluca	115-6	4,164	4.74	18.67	18.49	2.20	58.79	3.47	0.00	1.29	5.96	0.4353	Medio
Ixtapaluca	056-7	5,157	6.02	17.55	17.16	2.27	61.91	2.41	0.31	0.00	5.96	0.4363	Medio
Ixtapaluca	118-A	3,651	4.88	17.83	18.34	2.51	57.14	4.90	0.34	0.80	6.62	0.4579	Medio
Ixtapaluca	128-3	3,407	5.37	14.93	17.29	2.26	52.92	6.15	8.39	4.61	3.93	0.5209	Medio
Ixtapaluca	140-4	2,098	5.50	16.00	17.85	2.31	52.01	10.57	0.00	0.00	3.79	0.5249	Medio
Ixtapaluca	138-7	2,810	4.60	17.25	16.78	2.00	54.75	11.72	0.00	0.47	3.87	0.5510	Medio
Ixtapaluca	080-0	4,449	3.93	15.95	16.41	2.37	57.59	4.29	0.82	36.53	4.65	0.5536	Medio
Ixtapaluca	182-8	221	4.65	14.46	16.80	2.18	64.55	10.64	0.00	0.00	6.85	0.5638	Medio
Ixtapaluca	076-4	1,461	9.06	17.25	24.56	2.63	55.48	5.39	0.00	0.00	4.98	0.6031	Medio
Ixtapaluca	130-0	552	6.76	16.46	22.71	2.03	52.99	6.20	0.00	0.00	5.69	0.6454	Medio
Ixtapaluca	125-A	3,208	4.28	21.53	17.70	2.13	54.68	8.97	1.14	0.00	8.60	0.6714	Medio
Ixtapaluca	129-1	1,204	5.60	14.29	17.23	2.01	58.57	8.02	5.91	20.68	3.48	0.7279	Medio
Ixtapaluca	081-5	3,680	5.00	17.08	21.43	2.31	59.70	4.75	2.10	19.32	5.53	0.7374	Medio
Ixtapaluca	131-5	412	3.27	11.54	15.01	0.00	56.23	0.00	19.39	60.00	6.67	0.7447	Medio
Ixtapaluca	229-5	23	0.00	15.79	0.00	2.07	16.28	30.00	0.00	100.00	0.00	0.7491	Medio
Ixtapaluca	150-3	1,326	6.13	15.73	18.82	2.01	56.38	14.19	0.00	0.00	4.89	0.7785	Medio
Ixtapaluca	126-4	789	5.09	18.42	20.54	2.41	52.79	11.17	0.00	0.00	11.98	0.7859	Medio
Ixtapaluca	127-9	2,186	4.29	15.34	19.62	2.12	50.98	8.55	13.16	10.31	7.18	0.8121	Medio
Ixtapaluca	178-1	2,985	4.31	15.71	17.94	2.29	58.27	14.91	6.33	3.38	5.52	0.8376	Medio
Ixtapaluca	174-3	3,706	5.99	18.13	21.59	2.48	54.35	10.24	1.43	6.39	4.43	0.8433	Medio
Ixtapaluca	151-2	867	5.63	10.73	20.73	2.03	51.45	20.41	0.00	8.67	1.85	0.8485	Medio
Ixtapaluca	150-1	4,186	5.80	16.84	20.57	2.23	52.48	19.70	7.24	4.47	5.55	1.1940	Bajo
Ixtapaluca	154-6	3,057	7.41	24.19	23.14	2.59	53.41	9.59	6.58	11.30	3.09	1.2729	Bajo
Ixtapaluca	200-8	533	4.69	11.39	17.77	2.08	64.80	11.02	0.00	100.00	1.96	1.3174	Bajo
Ixtapaluca	007-3	1,712	6.71	24.12	24.43	2.68	63.57	16.25	0.00	0.00	3.30	1.3908	Bajo
Ixtapaluca	089-1	94	4.84	0.00	22.58	2.74	47.87	0.00	93.55	0.00	0.00	1.4549	Bajo
Ixtapaluca	175-8	4,995	5.90	17.88	20.69	2.43	63.26	14.35	11.66	31.21	7.24	1.4942	Bajo
Ixtapaluca	210-1	835	4.44	17.12	25.57	2.31	63.27	13.90	10.70	34.76	7.95	1.5240	Bajo
Ixtapaluca	204-6	442	6.34	22.67	21.54	2.23	47.96	9.43	0.00	79.25	9.82	1.5796	Bajo
Ixtapaluca	055-3	190	8.21	30.43	20.16	2.32	69.84	14.63	0.00	0.00	4.23	1.5884	Bajo
Ixtapaluca	202-7	1,214	5.98	14.70	20.00	2.15	55.30	16.48	20.88	46.15	3.78	1.6328	Bajo
Ixtapaluca	082-A	1,163	9.26	26.44	23.93	2.47	64.27	17.94	3.32	7.64	3.50	1.8207	Bajo
Ixtapaluca	211-6	1,425	6.93	20.08	23.37	2.14	64.53	13.19	2.45	74.54	5.30	1.8567	Bajo
Ixtapaluca	201-2	2,030	4.38	17.03	18.32	2.26	60.83	23.00	2.60	99.40	1.44	1.9562	Bajo
Ixtapaluca	206-5	122	8.97	14.29	23.38	0.00	53.28	17.86	0.00	100.00	0.00	1.9584	Bajo
Ixtapaluca	225-8	167	8.82	9.62	31.96	2.47	61.68	21.62	0.00	56.76	8.47	2.0083	Muy bajo
Ixtapaluca	124-5	553	5.03	22.22	23.97	2.38	43.33	30.47	17.19	13.28	10.17	2.0261	Muy bajo
Ixtapaluca	136-8	2,246	5.00	19.69	19.94	2.27	54.48	13.20	43.11	43.50	5.61	2.0340	Muy bajo
Ixtapaluca	149-5	87	5.17	60.00	32.73	3.34	59.77	0.00	0.00	0.00	0.00	2.0373	Muy bajo
Ixtapaluca	181-3	450	3.18	11.64	18.82	2.18	61.22	10.89	68.32	42.57	5.03	2.0657	Muy bajo
Ixtapaluca	180-9	594	4.40	19.10	20.06	2.18	45.12	14.39	63.31	19.42	2.50	2.0709	Muy bajo
Ixtapaluca	214-A	446	8.07	19.35	19.15	2.32	56.18	17.39	7.83	100.00	6.42	2.1815	Muy bajo
Ixtapaluca	209-9	1,523	6.35	17.85	24.45	2.29	52.44	21.88	5.97	97.73	3.96	2.2129	Muy bajo
Ixtapaluca	087-2	2,230	9.66	15.92	28.70	2.46	55.89	16.05	9.23	73.80	7.91	2.2278	Muy bajo
Ixtapaluca	083-1	633	9.07	25.00	26.42	2.53	69.84	28.06	3.60	4.32	4.04	2.2435	Muy bajo
Ixtapaluca	219-2	215	6.25	20.00	27.34	2.74	57.08	17.54	8.77	98.25	5.41	2.3335	Muy bajo
Ixtapaluca	184-7	6,619	7.32	21.90	23.84	2.39	58.70	13.11	47.93	27.68	4.59	2.3625	Muy bajo
Ixtapaluca	137-2	2,462	6.87	16.97	21.73	2.10	63.93	12.89	52.96	52.96	4.08	2.4699	Muy bajo
Ixtapaluca	215-4	2,176	5.77	26.08	17.58	0.00	60.56	21.92	18.21	99.33	2.97	2.5673	Muy bajo
Ixtapaluca	218-8	294	8.74	14.29	20.67	2.44	71.77	36.00	0.00	100.00	4.92	2.7757	Muy bajo
Ixtapaluca	207-A	336	9.90	16.04	20.90	2.55	72.37	32.43	0.00	98.65	6.45	2.8009	Muy bajo
Ixtapaluca	205-0	394	9.72	20.71	25.00	2.59	67.01	27.06	15.29	70.59	3.23	2.8288	Muy bajo
Ixtapaluca	084-9	1,543	11.76	27.45	34.98	2.92	73.64	31.34	3.58	14.33	0.82	2.9636	Muy bajo
Ixtapaluca	229-6	59	7.50	33.33	25.64	3.35	55.93	28.57	0.00	92.86	18.18	3.1184	Muy bajo
Ixtapaluca	213-5	594	8.55	24.32	26.44	2.71	58.78	30.77	10.49	99.30	7.91	3.1656	Muy bajo
Ixtapaluca	224-3	622	3.96	25.00	18.31	2.20	65.97	43.67	17.09	100.00	6.09	3.2968	Muy bajo
Ixtapaluca	208-4	486	7.59	15.63	22.38	2.44	57.61	11.21	84.11	100.00	4.14	3.3774	Muy bajo
Ixtapaluca	223-9	129	7.41	26.32	18.75	2.16	61.24	34.29	57.14	100.00	6.38	3.9755	Muy bajo
Ixtapaluca	226-2	36	0.00	0.00	31.25	2.20	22.22	66.67	66.67	88.89	25.00	4.0559	Muy bajo
Ixtapaluca	179-6	2,214	7.35	17.89	25.21	2.31	64.75	32.88	74.17	94.13	9.62	4.1982	Muy bajo
Ixtapaluca	217-3	47	0.00	36.36	23.33	2.06	63.83	45.45	100.00	100.00	0.00	5.1382	Muy bajo
Ixtapaluca	216-9	101	14.75	20.00	33.33	0.00	88.12	21.74	86.96	100.00	14.71	5.2139	Muy bajo
Ixtapaluca	221-A	48	14.81	47.37	50.00	3.13	70.83	81.82	54.55	100.00	0.00	7.7697	Muy bajo
Ixtapan de la Sal	008-9	2,653	6.31	17.41	21.25	2.57	24.39	8.65	2.12	7.01	6.10	0.4854	Medio
Ixtapan de la Sal	009-3	3,445	7.70	15.12	23.81	2.53	19.84	10.32	6.33	7.50	6.12	0.6758	Medio
Ixtlahuaca	012-A	4,078	8.15	15.46	21.47	2.38	30.63	4.31	14.33	0.75	2.66	0.6047	Medio
Ixtlahuaca	038-4	3,449	5.60	15.18	20.78	2.46	41.27	9.63	23.52	5.23	2.20	0.9259	Medio
Ixtlahuaca	048-8	141	14.61	13.33	34.09	3.04	17.73	0.00	21.74	13.04	0.00	1.2616	Bajo
Ixtlahuaca	040-1	6,455	10.87	14.58	27.37	2.57	40.61	7.98	21.45	26.21	3.37	1.5396	Bajo
Ixtlahuaca	022-3	7,597	11.55	15.18	24.46	2.58	38.87	9.73	20.53	23.50	5.05	1.5403	Bajo
Ixtlahuaca	041-6	5,772	12.50	16.44	28.44	2.66	40.89	7.74	25.68	1.32	5.61	1.6288	Bajo
Ixtlahuaca	045-4	2,807	12.21	18.02	25.47	2.52	27.50	13.06	30.59	30.05	4.79	1.9509	Bajo
Ixtlahuaca	044-A	4,400	12.53	20.44	24.32	2.55	31.92	9.16	39.86	37.11	3.29	2.1482	Muy bajo
Ixtlahuaca	021-9	7,331	11.25	16.41	24.98	2.60	42.39	6.42	51.90	73.00	2.60	2.5049	Muy bajo

Municipio	Area geoestadistica Básica	Poblacion	% de población de 15 años o mas analfabeta	% de poblacion de 3 a 14 años que no asiste a la escuela	% de poblacion de 15 años y mas con educacion básica incompleta	Promedio de hijos nacidos vivos	% de población sin derecho-habiencia a servicios de salud	% de viviendas particulares habitadas con piso de tierra	% de viviendas particulares habitadas que no disponen de drenaje	% de viviendas particulares habitadas que no disponen de agua entubada de la red pública	% de población desocupada	Indice de desarrollo social y humano	Grado de Desarrollo Social y Humano
Ixtlahuaca	047-3	252	13.64	9.52	33.33	2.89	26.98	16.00	60.00	22.00	0.00	2.5505	Muy bajo
Ixtlahuaca	029-5	3,893	16.40	18.05	31.65	2.96	33.47	12.50	45.75	14.69	1.13	2.5775	Muy bajo
Ixtlahuaca	042-0	4,048	12.28	16.97	24.72	2.42	29.85	5.75	66.12	66.12	3.04	2.6456	Muy bajo
Ixtlahuaca	043-5	2,460	11.31	19.61	23.58	2.44	32.28	12.12	42.25	91.62	7.73	2.6999	Muy bajo
Ixtlahuaca	046-9	411	14.13	10.00	31.32	2.81	29.76	11.49	85.06	26.44	0.00	2.9329	Muy bajo
Ixtlahuaca	033-1	5,641	13.43	16.03	27.66	2.65	28.96	11.16	62.87	81.55	9.24	3.1072	Muy bajo
Ixtlahuaca	035-0	3,887	15.10	20.66	29.09	2.77	43.26	15.56	79.74	20.78	9.64	3.5337	Muy bajo
Ixtlahuaca	049-2	288	19.08	18.95	34.73	2.63	26.74	8.93	96.43	39.29	0.00	3.8597	Muy bajo
Ixtlahuaca	034-6	4,337	15.72	20.62	33.85	2.77	25.56	15.67	68.78	98.93	12.54	4.0223	Muy bajo
Ixtlahuaca	036-5	3,208	20.33	16.26	35.45	3.05	33.85	19.16	75.00	78.89	6.01	4.3192	Muy bajo
Ixtlahuaca	037-A	3,812	23.80	20.86	43.54	2.62	28.88	11.35	87.20	56.07	13.65	4.7367	Muy bajo
Jilotepec	048-A	724	5.42	9.66	20.11	2.35	43.85	1.59	3.70	5.29	3.48	0.0837	Medio
Jilotepec	044-1	416	5.09	15.04	16.54	2.30	37.26	0.00	11.00	3.00	4.05	0.1303	Medio
Jilotepec	049-4	253	6.36	14.06	25.45	2.60	33.60	6.90	20.69	12.07	0.00	0.8750	Medio
Jilotepec	050-7	120	13.41	20.00	34.62	2.48	34.17	0.00	44.44	33.33	7.32	2.3001	Muy bajo
Jilotzingo	002-5	910	4.05	17.11	14.40	2.16	51.87	5.83	2.69	0.00	5.64	0.2654	Medio
Jilotzingo	006-3	3,243	5.16	16.82	17.13	2.14	44.72	5.02	2.64	0.40	3.18	0.2767	Medio
Jilotzingo	005-9	3,693	4.27	14.89	16.21	2.22	48.78	5.47	5.35	4.44	4.87	0.2961	Medio
Jiquipilco	015-A	1,565	14.90	20.60	31.91	2.95	49.27	10.82	13.45	7.31	5.71	2.0429	Muy bajo
Jiquipilco	018-3	3,215	20.25	17.05	34.56	2.91	36.97	3.66	28.59	3.52	3.94	2.2098	Muy bajo
Jocotitlán	012-3	2,280	7.02	11.36	17.35	2.39	30.68	3.18	2.06	3.37	5.42	0.0502	Medio
Jocotitlán	033-5	272	3.76	17.33	17.78	2.31	40.37	0.00	7.81	0.00	7.96	0.1469	Medio
Jocotitlán	025-0	1,902	5.54	14.96	17.30	2.30	34.38	3.16	4.85	2.11	8.09	0.1833	Medio
Jocotitlán	032-0	1,838	6.40	13.79	20.72	2.36	35.42	3.26	12.83	3.26	8.41	0.4886	Medio
Jocotitlán	028-4	2,072	6.08	10.68	23.15	2.36	29.26	3.94	9.27	39.25	7.97	0.6324	Medio
Jocotitlán	037-3	2,871	8.46	15.95	24.38	2.79	32.87	5.24	7.43	4.39	3.73	0.6955	Medio
Jocotitlán	038-8	2,577	8.01	14.99	25.15	2.62	37.85	6.27	10.27	2.85	2.70	0.7787	Medio
Jocotitlán	044-3	64	9.52	16.67	24.32	2.61	32.81	0.00	0.00	50.00	0.00	0.8028	Medio
Jocotitlán	040-5	2,111	9.90	15.60	21.68	2.66	37.18	7.56	15.13	18.63	11.51	1.1955	Bajo
Jocotitlán	030-1	537	10.06	11.46	27.85	2.90	41.42	6.84	18.80	17.09	6.28	1.2718	Bajo
Jocotitlán	019-5	5,137	10.37	16.65	25.16	2.69	40.99	6.63	17.26	22.93	3.88	1.3600	Bajo
Jocotitlán	043-9	475	4.08	10.83	30.63	2.42	25.32	13.16	15.79	87.72	12.69	1.6188	Bajo
Jocotitlán	031-6	151	18.68	17.39	39.08	2.65	46.36	10.71	50.00	10.71	10.17	3.1621	Muy bajo
Joquicingo	006-5	1,675	7.14	17.78	24.13	2.71	29.68	4.44	1.23	1.23	5.20	0.4711	Medio
Joquicingo	002-7	4,713	7.17	14.25	22.42	2.46	39.43	13.76	7.24	3.16	8.75	0.9205	Medio
Joquicingo	011-6	45	20.00	0.00	42.86	2.94	22.22	0.00	0.00	0.00	0.00	0.9592	Medio
Joquicingo	007-A	2,101	9.01	20.95	27.19	2.67	28.17	6.26	1.52	21.63	2.56	0.9833	Medio
Juchitepec	017-4	51	0.00	0.00	18.92	2.30	54.90	21.43	0.00	0.00	0.00	0.0507	Medio
Juchitepec	004-7	3,349	3.88	12.70	16.47	2.31	45.06	5.24	1.83	3.29	2.92	0.0560	Medio
Juchitepec	010-2	3,369	4.13	13.68	18.34	2.32	41.00	6.36	1.80	1.80	4.25	0.1589	Medio
Juchitepec	013-6	1,962	6.17	13.8_	20.36	2.30	42.01	6.99	2.59	3.39	3.50	0.4119	Medio
Juchitepec	011-7	2,706	4.23	15.11	19.61	2.35	46.45	6.89	3.29	10.03	3.19	0.4485	Medio
Juchitepec	009-A	842	5.29	17.21	19.27	2.40	35.27	9.42	5.76	8.90	6.19	0.5873	Medio
Juchitepec	018-9	189	5.30	9.76	20.93	0.00	22.34	14.29	21.43	11.90	5.19	0.7483	Medio
Juchitepec	015-5	3,074	7.19	17.64	25.41	2.42	60.64	7.75	5.56	7.88	1.53	1.0580	Bajo
Juchitepec	012-1	3,553	8.50	16.09	23.32	2.46	43.59	14.20	5.21	4.73	5.51	1.0919	Bajo
Juchitepec	014-0	2,822	10.68	17.30	30.53	2.59	63.20	18.32	3.92	8.39	0.00	1.7931	Bajo
Juchitepec	016-A	359	9.36	11.88	33.04	2.54	39.94	27.47	10.99	16.48	3.17	1.9257	Bajo
La Paz	106-7	2,633	5.58	13.72	17.03	2.18	46.44	2.97	0.00	0.47	3.31	0.0959	Medio
La Paz	111-8	5,529	3.43	18.38	14.60	2.17	52.92	2.54	0.37	1.27	5.48	0.1286	Medio
La Paz	065-6	60	0.00	18.75	18.92	3.19	28.33	0.00	0.00	0.00	0.00	0.1452	Medio
La Paz	104-8	3,085	4.29	14.41	17.72	2.22	42.34	3.01	0.39	12.68	5.12	0.1453	Medio
La Paz	098-0	3,481	3.44	19.18	16.76	2.20	48.93	2.83	0.00	0.00	4.20	0.1532	Medio
La Paz	109-0	3,099	4.07	15.22	17.28	2.25	47.03	3.70	0.41	6.58	4.77	0.1637	Medio
La Paz	092-3	4,758	4.38	19.23	15.62	2.29	49.87	2.48	0.00	0.25	4.35	0.1843	Medio
La Paz	114-1	3,037	3.83	16.29	14.41	2.11	45.98	5.06	3.56	13.54	4.56	0.2537	Medio
La Paz	140-4	2,434	4.96	14.26	17.88	2.33	47.63	6.10	0.00	2.69	5.88	0.2741	Medio
La Paz	110-3	2,753	3.79	17.11	16.81	2.21	55.66	4.07	0.94	4.23	5.71	0.3012	Medio
La Paz	112-2	6,700	4.71	17.60	18.31	2.17	54.96	7.71	2.42	3.95	4.52	0.5585	Medio
La Paz	142-3	2,504	4.79	19.32	19.08	2.29	55.35	5.42	1.08	13.74	5.65	0.6366	Medio
La Paz	102-9	2,889	4.29	19.83	17.87	2.21	48.60	6.16	1.32	24.78	6.59	0.6478	Medio
La Paz	136-8	2,174	5.40	17.06	22.81	2.23	53.59	5.57	0.58	13.82	3.26	0.6630	Medio
La Paz	107-1	3,819	5.33	17.59	19.08	2.17	53.04	6.26	3.67	21.92	4.05	0.7230	Medio
La Paz	133-4	1,315	5.19	20.62	19.56	2.26	57.44	5.25	4.92	4.26	6.00	0.7328	Medio
La Paz	117-5	2,734	3.24	15.37	15.39	2.05	41.33	7.68	0.80	74.88	4.71	0.7349	Medio
La Paz	144-2	1,994	5.24	16.06	19.16	2.21	52.59	11.09	3.70	14.78	2.28	0.7562	Medio
La Paz	139-1	3,274	3.65	13.45	15.58	2.03	53.23	10.61	19.86	14.42	3.63	0.7771	Medio
La Paz	105-2	2,476	5.76	17.86	19.60	2.31	53.35	17.24	2.59	1.72	1.89	0.9457	Medio
La Paz	115-6	1,404	4.25	13.94	16.70	2.09	42.26	7.28	9.49	78.80	6.10	1.0101	Medio
La Paz	103-3	1,151	4.10	19.81	21.53	2.16	41.85	15.58	4.35	30.07	4.27	1.0860	Bajo
La Paz	096-1	5,252	6.59	16.98	20.34	2.28	56.51	11.51	4.61	33.14	3.95	1.1644	Bajo
La Paz	145-7	2,503	5.19	19.25	20.91	2.30	48.72	16.87	19.08	9.88	5.13	1.3652	Bajo
La Paz	131-5	2,171	4.56	17.48	18.36	2.17	57.08	8.33	2.64	96.14	5.84	1.4080	Bajo
La Paz	118-A	1,641	5.47	18.01	19.90	2.14	53.58	8.95	1.32	96.32	8.06	1.5174	Bajo
La Paz	129-8	1,776	5.73	14.91	19.81	2.03	56.26	13.64	0.00	98.23	3.10	1.5607	Bajo
La Paz	146-1	2,303	3.78	14.97	18.45	2.25	58.69	16.48	10.92	71.07	9.21	1.5735	Bajo
La Paz	125-A	2,981	5.75	16.91	22.23	2.39	53.76	17.87	4.32	62.68	4.19	1.6145	Bajo
La Paz	127-9	2,232	7.24	21.84	25.73	2.49	51.81	24.86	3.98	11.01	3.62	1.7478	Bajo
La Paz	116-0	970	5.96	18.31	17.51	2.30	68.28	13.68	1.28	96.15	3.57	1.7631	Bajo
La Paz	122-6	453	7.69	8.84	25.20	2.37	57.56	8.74	14.56	99.03	6.04	1.8177	Bajo
La Paz	143-8	2,084	6.16	17.26	21.16	2.33	52.96	28.57	3.82	42.05	6.02	1.8316	Bajo
La Paz	137-2	1,867	4.97	15.10	19.31	2.02	63.23	13.51	20.72	89.19	2.09	1.8867	Bajo
La Paz	119-4	1,001	5.68	12.75	20.77	2.11	62.19	18.14	15.19	95.78	5.93	2.0494	Muy bajo
La Paz	132-A	2,030	4.31	16.89	21.65	2.20	59.53	27.73	0.63	98.11	3.96	2.1499	Muy bajo
La Paz	120-7	750	7.31	18.22	22.96	2.35	72.12	19.23	4.40	99.45	10.14	2.4215	Muy bajo
La Paz	126-4	1,811	7.04	12.33	24.93	2.11	65.75	18.72	15.17	98.10	4.67	2.4785	Muy bajo
La Paz	130-0	923	6.59	17.67	26.45	2.30	65.64	27.10	6.54	97.66	5.35	2.6416	Muy bajo
La Paz	128-3	2,495	6.73	14.27	24.61	2.22	57.31	22.11	32.98	97.02	3.87	2.7062	Muy bajo
La Paz	121-1	382	9.96	28.44	23.01	2.48	65.00	33.72	0.00	100.00	6.58	3.2501	Muy bajo
La Paz	141-9	1,181	8.68	23.40	24.42	2.55	53.89	48.29	14.19	59.86	12.58	3.4663	Muy bajo
Lerma	038-3	5,850	4.49	14.38	13.59	2.23	43.80	3.90	0.96	16.73	5.00	0.1272	Medio
Lerma	043-4	46	8.82	0.00	33.33	3.06	47.83	0.00	0.00	0.00	0.00	0.2161	Medio
Lerma	041-5	3,446	5.81	17.44	16.65	2.41	40.11	4.19	1.76	2.57	2.23	0.2347	Medio
Lerma	035-A	2,321	6.90	17.50	19.76	2.47	25.27	3.23	3.41	0.00	6.78	0.2703	Medio
Lerma	007-8	5,387	5.87	15.49	16.34	2.20	46.15	8.68	1.77	3.45	3.79	0.4199	Medio
Lerma	037-9	2,595	4.81	15.67	12.77	2.25	42.61	3.53	3.88	45.50	5.23	0.4474	Medio
Lerma	018-6	186	6.20	6.52	22.83	0.00	35.48	7.32	12.20	12.20	8.43	0.5137	Medio
Lerma	036-4	2,252	8.62	19.45	23.23	2.47	29.60	6.94	2.63	1.31	7.10	0.7313	Medio
Lerma	040-0	3,613	9.65	17.86	21.37	2.42	46.42	6.28	8.59	8.21	7.82	1.0366	Bajo
Luvianos	018-7	85	17.39	0.00	35.56	3.67	15.48	0.00	0.00	0.00	0.00	0.4951	Medio

Municipio	Area geoestadística Básica	Población	% de población de 15 años o más analfabeta	% de población de 3 a 14 años que no asiste a la escuela	% de población de 15 años y más con educación básica incompleta	Promedio de hijos nacidos vivos	% de población sin derecho habiencia a servicios de salud	% de viviendas particulares habitadas con piso de tierra	% de viviendas particulares habitadas que no disponen de drenaje	% de viviendas particulares habitadas que no disponen de agua entubada de la red pública	% de población desocupada	Indice de desarrollo social y humano	Grado de Desarrollo Social y Humano
Luvianos	005-A	1,424	11.86	20.12	31.49	3.10	22.39	2.04	0.00	26.82	3.61	1.0864	Bajo
Luvianos	003-0	1,287	17.72	14.33	34.27	3.30	20.87	2.66	0.00	23.92	2.11	1.3308	Bajo
Luvianos	014-9	37	11.54	0.00	45.83	3.92	32.43	0.00	0.00	100.00	0.00	1.4644	Bajo
Luvianos	015-3	25	0.00	42.86	36.36	2.67	24.00	0.00	0.00	100.00	0.00	1.7203	Bajo
Luvianos	002-6	1,489	18.26	21.89	37.77	3.25	22.09	5.32	0.00	22.13	10.16	1.9071	Bajo
Luvianos	001-1	1,034	22.62	27.85	45.08	3.16	26.21	2.97	0.00	34.75	5.17	2.6160	Muy bajo
Luvianos	004-5	1,469	18.95	27.15	39.08	3.23	22.14	3.83	0.82	81.97	11.24	2.6554	Muy bajo
Luvianos	006-4	569	22.09	25.39	44.00	3.46	19.65	3.91	0.00	73.44	4.24	2.7540	Muy bajo
Luvianos	016-8	108	26.98	32.50	60.00	3.86	12.04	22.73	27.27	100.00	31.82	5.4717	Muy bajo
Malinalco	006-0	2,251	8.20	13.58	25.51	2.44	39.05	2.95	4.33	2.60	5.59	0.5664	Medio
Malinalco	008-A	1,230	7.58	13.42	24.41	2.48	42.50	6.39	3.75	7.35	5.30	0.7140	Medio
Malinalco	016-4	584	9.98	18.25	27.68	2.56	36.21	11.76	10.46	5.23	5.77	1.3308	Bajo
Malinalco	007-5	2,094	17.13	20.11	36.13	2.54	47.56	7.32	13.75	7.10	2.56	2.1216	Muy bajo
Malinalco	012-3	2,238	3.71	16.24	16.59	2.40	47.99	4.64	1.05	2.53	5.19	0.1797	Medio
Melchor Ocampo	014-2	1,609	4.18	18.02	16.89	2.27	49.06	3.83	2.19	12.57	3.49	0.3482	Medio
Melchor Ocampo	013-8	2,404	3.79	17.70	16.89	2.43	49.77	8.20	3.14	2.03	3.38	0.4069	Medio
Melchor Ocampo	029-9	3,023	3.67	17.15	15.72	2.31	56.89	10.95	6.66	7.10	1.78	0.6121	Medio
Melchor Ocampo	036-9	35	0.00	36.36	0.00	0.00	75.00	0.00	0.00	83.33	0.00	0.8359	Medio
Melchor Ocampo	032-0	331	9.09	18.58	23.32	2.37	52.87	15.94	0.00	94.20	0.00	1.9806	Muy bajo
Melchor Ocampo	035-4	53	0.00	15.00	20.00	2.56	52.83	45.45	0.00	100.00	0.00	2.2758	Muy bajo
Metepec	063-3	2,432	3.19	16.13	14.21	2.33	35.54	2.13	2.32	29.21	4.80	0.0943	Medio
Metepec	003-1	7,315	3.71	17.40	16.16	2.38	36.79	6.08	2.83	4.46	2.58	0.1540	Medio
Metepec	078-A	2,017	5.69	14.85	16.90	2.39	36.52	4.11	1.95	4.76	4.76	0.1616	Medio
Metepec	050-6	6,547	5.22	16.26	16.15	2.25	42.04	5.65	3.62	3.11	2.93	0.2658	Medio
Metepec	081-1	1,141	3.01	13.37	16.52	2.37	33.95	3.49	6.98	61.24	6.83	0.4856	Medio
Metepec	076-0	1,113	2.50	16.30	15.93	2.31	37.42	10.25	8.48	28.98	1.93	0.5212	Medio
Mexicaltzingo	006-2	1,089	4.55	17.53	14.05	2.36	54.48	8.57	0.00	4.90	2.67	0.3830	Medio
Morelos	008-9	1,737	7.77	11.78	21.30	2.54	23.61	6.62	12.58	2.65	4.02	0.4597	Medio
Morelos	017-8	3,540	7.42	19.32	27.11	2.84	29.13	8.99	28.57	13.49	3.28	1.3970	Bajo
Morelos	020-A	3,601	10.37	19.05	24.61	2.75	29.62	5.70	25.00	38.47	8.35	1.6024	Bajo
Morelos	009-3	3,255	17.27	18.95	39.81	3.03	17.38	12.05	30.27	9.61	3.53	2.3996	Muy bajo
Morelos	021-4	338	11.54	19.05	44.12	3.34	40.83	5.48	57.53	0.00	25.64	2.8858	Muy bajo
Morelos	068-8	829	2.95	17.54	18.28	0.00	51.09	0.00	0.00	0.00	5.20	0.0469	Medio
Naucalpan de Juárez	215-2	5,054	3.94	18.41	15.78	2.22	46.05	0.40	0.00	0.00	8.11	0.0599	Medio
Naucalpan de Juárez	186-4	5,620	3.68	17.72	16.16	2.19	52.88	0.30	0.00	0.00	5.01	0.0652	Medio
Naucalpan de Juárez	255-7	2,680	5.11	15.29	17.18	2.31	47.02	0.78	0.00	0.78	4.72	0.0682	Medio
Naucalpan de Juárez	187-9	6,270	4.84	15.90	16.77	2.14	47.74	1.13	0.00	0.27	4.51	0.0708	Medio
Naucalpan de Juárez	189-8	4,341	4.46	15.64	16.93	2.21	50.42	0.27	0.00	0.64	6.90	0.0725	Medio
Naucalpan de Juárez	207-8	3,738	3.94	19.65	14.14	2.05	46.93	1.29	0.00	2.91	4.70	0.0768	Medio
Naucalpan de Juárez	108-4	215	2.07	13.73	14.18	2.11	65.38	0.00	0.00	18.75	6.73	0.0784	Medio
Naucalpan de Juárez	174-1	4,091	4.27	19.12	15.53	2.05	48.18	1.27	0.00	0.00	2.64	0.0866	Medio
Naucalpan de Juárez	093-6	4,676	4.15	17.29	15.65	2.26	49.73	1.12	0.00	3.89	4.30	0.0873	Medio
Naucalpan de Juárez	175-6	2,961	4.29	17.11	16.66	2.20	52.26	0.41	0.00	0.00	4.38	0.0905	Medio
Naucalpan de Juárez	191-5	6,767	4.92	18.24	15.70	2.32	48.83	0.46	0.23	0.23	3.44	0.0995	Medio
Naucalpan de Juárez	170-3	2,674	4.17	16.86	14.05	2.16	44.45	2.56	0.00	2.11	4.80	0.1091	Medio
Naucalpan de Juárez	208-2	3,519	4.35	19.08	16.74	2.26	47.86	0.81	0.00	0.00	3.18	0.1128	Medio
Naucalpan de Juárez	241-5	6,366	4.22	16.44	15.94	2.14	49.32	1.90	0.46	0.53	7.71	0.1174	Medio
Naucalpan de Juárez	085-1	6,550	4.41	17.32	15.59	2.18	49.64	1.73	0.19	0.31	5.97	0.1174	Medio
Naucalpan de Juárez	206-3	2,883	3.59	20.33	14.36	2.06	53.25	1.17	0.00	0.44	4.25	0.1204	Medio
Naucalpan de Juárez	159-7	7,617	4.34	19.23	16.95	2.31	45.95	0.80	0.00	0.00	5.11	0.1253	Medio
Naucalpan de Juárez	232-6	6,913	3.96	15.65	14.33	2.15	52.21	5.20	0.00	0.00	5.23	0.1334	Medio
Naucalpan de Juárez	179-4	3,641	4.72	18.75	17.00	2.23	45.38	0.79	0.00	0.00	5.93	0.1397	Medio
Naucalpan de Juárez	203-A	5,194	3.88	19.73	15.71	2.12	52.29	0.73	0.00	0.00	5.13	0.1405	Medio
Naucalpan de Juárez	204-4	4,808	4.20	19.30	17.40	2.21	49.48	0.77	0.00	0.94	3.64	0.1591	Medio
Naucalpan de Juárez	209-7	3,036	5.02	17.22	18.67	2.35	50.23	0.55	0.00	0.41	3.06	0.1728	Medio
Naucalpan de Juárez	064-A	3,726	4.26	14.93	17.74	2.17	50.92	3.69	1.31	3.46	2.07	0.1811	Medio
Naucalpan de Juárez	188-3	5,321	5.46	17.89	17.26	2.16	48.68	0.59	0.00	0.22	4.63	0.1834	Medio
Naucalpan de Juárez	168-6	6,237	3.59	20.64	17.26	2.14	48.45	1.69	0.00	0.30	5.16	0.1936	Medio
Naucalpan de Juárez	185-A	3,317	4.74	17.87	17.26	2.30	49.41	1.91	0.00	1.53	3.99	0.1943	Medio
Naucalpan de Juárez	257-6	3,681	5.53	18.48	16.31	2.27	51.32	0.54	0.00	0.00	3.93	0.1956	Medio
Naucalpan de Juárez	167-1	1,413	3.53	25.82	12.76	2.08	45.95	1.80	0.00	2.10	4.05	0.2023	Medio
Naucalpan de Juárez	229-4	3,668	4.86	16.80	18.23	2.32	51.89	1.31	0.00	0.00	5.35	0.2048	Medio
Naucalpan de Juárez	171-8	6,209	4.73	18.07	17.63	2.19	43.74	1.50	0.33	2.02	4.65	0.2073	Medio
Naucalpan de Juárez	196-8	5,513	4.30	17.28	18.09	2.24	51.18	3.43	0.00	0.23	2.92	0.2204	Medio
Naucalpan de Juárez	176-0	4,515	4.20	21.85	18.77	2.11	47.03	0.44	0.00	0.00	4.13	0.2408	Medio
Naucalpan de Juárez	061-6	6,981	5.28	15.82	17.07	2.06	52.25	3.09	1.20	2.51	3.85	0.2606	Medio
Naucalpan de Juárez	266-5	4,454	4.07	19.61	16.89	2.09	53.43	1.99	0.28	2.46	4.55	0.2620	Medio
Naucalpan de Juárez	264-6	5,267	4.40	16.33	16.53	2.19	51.43	3.15	3.66	6.80	2.35	0.2635	Medio
Naucalpan de Juárez	212-9	4,903	5.52	19.17	17.68	2.17	52.62	0.58	0.00	0.00	3.98	0.2743	Medio
Naucalpan de Juárez	267-A	5,007	4.09	19.62	17.91	2.17	56.88	1.18	0.25	1.09	3.85	0.2820	Medio
Naucalpan de Juárez	210-A	3,290	5.45	18.00	19.98	2.29	48.65	1.15	0.00	0.38	4.54	0.2873	Medio
Naucalpan de Juárez	263-1	3,691	4.92	15.48	16.58	2.17	53.76	3.82	1.85	9.50	3.25	0.3204	Medio
Naucalpan de Juárez	165-2	3,411	4.06	19.36	16.31	2.12	50.01	4.21	0.00	7.18	5.99	0.3315	Medio
Naucalpan de Juárez	202-5	4,990	5.05	20.93	18.76	2.18	51.25	0.87	0.00	0.24	4.34	0.3347	Medio
Naucalpan de Juárez	231-1	4,271	4.99	15.64	17.35	2.13	53.53	1.92	0.00	19.35	5.65	0.3598	Medio
Naucalpan de Juárez	743-4	1,118	5.33	15.13	15.23	2.11	50.04	3.85	7.31	12.69	2.64	0.3959	Medio
Naucalpan de Juárez	183-0	3,828	5.75	17.18	19.49	2.25	55.53	3.46	0.00	0.00	3.24	0.4054	Medio
Naucalpan de Juárez	211-4	5,721	5.65	17.93	19.24	2.08	59.78	1.59	1.18	0.21	3.24	0.4194	Medio
Naucalpan de Juárez	195-3	3,871	4.67	18.55	18.61	2.25	56.88	4.39	1.54	5.05	4.44	0.4885	Medio
Naucalpan de Juárez	269-9	4,349	4.58	17.70	15.80	2.16	52.56	4.40	2.66	25.59	2.76	0.5029	Medio
Naucalpan de Juárez	066-9	2,679	4.65	16.85	17.21	2.28	59.14	4.17	1.00	18.00	4.94	0.5140	Medio
Naucalpan de Juárez	166-7	569	5.90	16.39	22.17	2.24	57.92	4.65	0.00	8.53	2.92	0.6081	Medio
Naucalpan de Juárez	071-A	35	0.00	0.00	44.44	3.23	48.57	0.00	0.00	77.78	0.00	0.6451	Medio
Naucalpan de Juárez	205-9	2,413	5.67	22.77	20.47	2.24	56.69	7.85	0.91	7.66	6.35	0.9026	Medio
Naucalpan de Juárez	074-3	2,430	3.11	18.30	23.17	2.41	51.91	8.14	1.95	43.36	8.39	0.9804	Medio
Naucalpan de Juárez	262-7	3,864	11.47	14.46	27.30	2.22	66.35	9.76	1.97	2.21	5.32	1.3550	Bajo
Nextlalpan	012-7	366	4.35	14.75	13.50	2.37	46.35	10.00	0.00	0.00	0.00	0.1511	Medio
Nextlalpan	015-0	1,910	4.35	16.05	16.73	2.49	59.44	2.30	6.44	5.98	2.95	0.3683	Medio
Nextlalpan	003-8	3,819	4.04	17.31	15.67	2.33	53.43	3.88	9.06	2.05	3.43	0.4016	Medio
Nextlalpan	016-5	1,771	3.73	18.15	16.75	2.44	55.61	4.07	8.14	34.61	2.62	0.6941	Medio
Nezahualcóyotl	048-8	7,861	4.21	17.74	16.49	2.43	48.46	0.78	0.00	0.21	3.80	0.0666	Medio
Nezahualcóyotl	054-3	7,213	4.47	16.59	15.92	2.28	49.33	1.26	0.00	3.57	6.44	0.1172	Medio
Nezahualcóyotl	199-9	3,972	3.49	14.42	13.08	2.02	52.58	4.25	3.70	9.37	5.28	0.1490	Medio
Nezahualcóyotl	214-5	4,493	3.48	20.31	15.28	2.14	57.42	3.39	0.27	0.00	5.04	0.2762	Medio
Nezahualcóyotl	209-4	3,307	3.76	15.55	16.40	2.20	56.76	3.34	0.93	27.90	3.93	0.4051	Medio
Nezahualcóyotl	212-6	3,940	4.75	21.43	16.61	2.20	58.62	4.33	0.31	0.41	2.22	0.4551	Medio
Nezahualcóyotl	211-1	4,021	5.45	18.00	15.06	2.20	59.66	7.17	0.73	1.04	2.76	0.5949	Medio
Nicolás Romero	026-A	9,558	3.82	17.18	15.52	2.18	44.64	2.41	0.00	3.04	4.90	0.0492	Medio
Nicolás Romero	055-6	5,992	3.75	18.12	15.53	2.29	46.52	0.87	0.27	8.47	[illegible]	0.0780	Medio
Nicolás Romero	122-A	566	3.52	13.90	12.01	2.16	46.36	0.00	5.11	5.84	9.73	0.0936	Medio

Municipio	Area geoestadística Básica	Población	% de población de 15 años o más analfabeta	% de población de 3 a 14 años que no asiste a la escuela	% de población de 15 años y más con educación básica incompleta	Promedio de hijos nacidos vivos	% de población sin derecho-habiencia a servicios de salud	% de viviendas particulares habitadas con piso de tierra	% de viviendas particulares habitadas que no disponen de drenaje	% de viviendas particulares habitadas que no disponen de agua entubada de la red pública	% de población desocupada	Indice de desarrollo social y humano	Grado de Desarrollo Social y Humano
Nicolás Romero	013-2	11,277	3.74	15.06	14.85	2.19	48.25	2.69	0.29	13.14	4.89	0.0968	Medio
Nicolás Romero	072-A	3,657	4.73	16.43	14.13	2.19	48.97	2.31	1.04	5.67	5.54	0.1377	Medio
Nicolás Romero	017-0	6,589	4.44	16.96	13.14	2.10	49.95	2.06	1.37	8.54	6.51	0.1499	Medio
Nicolás Romero	060-7	3,002	4.83	19.33	15.77	2.17	43.29	2.28	0.00	0.00	5.66	0.1562	Medio
Nicolás Romero	087-6	935	3.91	14.23	18.31	2.05	55.29	2.34	0.00	7.48	2.77	0.1688	Medio
Nicolás Romero	102-2	5,710	4.89	16.05	14.95	2.20	45.18	3.65	0.71	5.73	7.04	0.1797	Medio
Nicolás Romero	008-1	5,221	4.60	17.63	17.05	2.26	43.95	4.14	1.15	1.69	4.19	0.2177	Medio
Nicolás Romero	064-5	4,642	4.37	19.87	16.21	2.25	49.00	1.36	0.60	4.60	8.28	0.2681	Medio
Nicolás Romero	100-3	3,889	5.48	19.12	16.76	2.34	47.48	3.21	0.41	1.45	4.86	0.3118	Medio
Nicolás Romero	125-3	563	5.48	15.54	13.71	2.18	40.54	3.73	6.72	14.18	7.58	0.3132	Medio
Nicolás Romero	110-7	3,313	4.65	16.34	17.24	2.[illegible]	53.78	3.30	0.00	5.75	9.62	0.3398	Medio
Nicolás Romero	077-2	7,285	4.53	16.71	17.14	2.19	49.77	6.72	1.37	11.10	6.00	0.4491	Medio
Nicolás Romero	040-A	2,754	4.50	17.52	17.82	2.17	52.88	4.37	2.56	9.05	6.52	0.4554	Medio
Nicolás Romero	078-7	6,145	5.67	18.19	19.19	2.34	50.23	4.54	0.54	5.76	3.90	0.4729	Medio
Nicolás Romero	095-0	5,906	3.91	16.81	17.84	2.26	53.63	7.73	4.23	11.01	5.36	0.5587	Medio
Nicolás Romero	088-0	133	0.00	20.93	15.19	2.57	67.67	11.54	0.00	23.08	0.00	0.6026	Medio
Nicolás Romero	098-4	1,863	5.86	18.08	17.52	2.55	37.56	4.71	6.28	22.87	8.42	0.6139	Medio
Nicolás Romero	051-8	2,340	5.89	17.05	18.67	2.37	43.82	6.81	8.20	9.25	4.50	0.6328	Medio
Nicolás Romero	101-8	2,939	4.45	17.14	16.93	2.19	53.11	9.57	0.71	26.29	5.23	0.7002	Medio
Nicolás Romero	109-4	3,358	6.02	20.13	21.47	2.20	53.65	5.38	0.38	6.40	6.83	0.7324	Medio
Nicolás Romero	120-0	1,548	6.60	18.18	20.98	2.31	58.14	5.90	1.77	2.95	4.88	0.7345	Medio
Nicolás Romero	113-0	2,610	6.19	17.96	20.21	2.08	51.29	8.73	3.60	11.47	6.43	0.8324	Medio
Nicolás Romero	094-6	666	5.35	17.44	19.21	2.20	60.66	9.74	3.90	9.09	5.13	0.8378	Medio
Nicolás Romero	038-2	4,834	7.32	16.30	19.71	2.36	45.99	7.59	8.71	17.00	6.63	0.8886	Medio
Nicolás Romero	037-B	6,045	6.69	20.13	19.05	2.24	55.89	6.89	2.39	26.09	5.89	0.9809	Medio
Nicolás Romero	128-7	128	13.00	0.00	28.57	2.35	59.38	0.00	15.63	12.50	8.06	0.9849	Medio
Nicolás Romero	118-3	1,090	7.21	16.67	21.27	2.22	56.73	11.76	5.88	41.63	5.65	1.3529	Bajo
Nicolás Romero	126-8	58	9.09	0.00	46.88	2.59	20.69	0.00	61.54	0.00	0.00	1.5410	Bajo
Nicolás Romero	114-5	421	4.31	20.17	23.81	2.32	54.59	6.38	7.45	86.17	6.67	1.5619	Bajo
Nicolás Romero	117-9	1,221	8.68	14.89	23.08	2.08	62.85	5.80	3.99	83.70	3.66	1.6012	Bajo
Nicolás Romero	042-9	4,007	10.30	18.65	23.38	2.52	44.80	10.73	20.64	9.23	16.46	1.6550	Bajo
Nicolás Romero	041-4	2,716	7.50	23.40	24.30	2.64	56.54	11.17	22.33	5.17	5.68	1.6641	Bajo
Nicolás Romero	119-8	326	8.46	26.42	28.87	2.26	56.13	14.29	0.00	18.13	5.65	1.7463	Bajo
Nicolás Romero	121-5	551	5.70	24.32	23.17	2.46	71.59	16.67	4.55	96.21	6.06	2.3476	Muy bajo
Nicolás Romero	124-9	739	9.82	25.26	30.98	2.54	54.08	17.90	42.59	4.94	5.34	2.6808	Muy bajo
Nopaltepec	007-4	396	4.28	15.25	14.11	2.57	40.41	6.06	0.00	8.08	6.12	0.1178	Medio
Nopaltepec	009-3	556	5.04	16.20	19.06	2.59	41.01	3.47	2.08	4.86	3.46	0.2408	Medio
Nopaltepec	008-9	117	5.56	13.64	20.48	2.45	61.95	0.00	15.63	0.00	10.20	0.6405	Medio
Nopaltepec	016-3	893	7.42	21.27	18.98	2.45	56.45	1.72	4.29	2.15	0.87	0.6541	Medio
Nopaltepec	017-8	879	5.92	20.45	23.19	2.56	51.66	2.27	5.91	4.55	2.72	0.6967	Medio
Nopaltepec	015-9	1,255	7.58	17.91	24.41	2.65	53.87	3.11	4.97	4.04	3.58	0.8019	Medio
Nopaltepec	019-7	32	0.00	0.00	27.78	0.00	59.38	0.00	83.33	0.00	0.00	1.2171	Bajo
Nopaltepec	018-2	113	7.59	14.29	28.00	2.36	61.06	0.00	18.18	42.42	0.00	1.3051	Bajo
Nopaltepec	012-5	23	0.00	0.00	100.00	2.90	78.26	0.00	0.00	0.00	0.00	1.9571	Bajo
Nopaltepec	014-4	739	19.74	18.64	39.47	3.10	38.84	7.30	12.36	20.79	0.00	2.3112	Muy bajo
Nopaltepec	020-A	58	0.00	40.00	30.30	0.00	63.79	33.33	0.00	26.67	0.00	2.4424	Muy bajo
Ocoyoacac	006-7	3,593	3.93	17.43	15.81	2.12	44.69	3.15	1.40	0.93	2.20	0.0764	Medio
Ocoyoacac	003-3	8,941	5.66	14.54	15.82	2.28	39.36	3.62	1.26	5.66	3.03	0.1042	Medio
Ocoyoacac	028-3	154	2.91	10.26	13.40	0.00	35.33	10.81	13.51	0.00	5.26	0.1425	Medio
Ocoyoacac	011-8	1,158	4.17	13.71	13.46	2.41	39.50	6.50	6.50	15.52	6.57	0.2427	Medio
Ocoyoacac	029-8	144	6.41	16.67	16.22	2.43	54.17	0.00	0.00	22.58	0.00	0.3513	Medio
Ocoyoacac	027-9	126	9.52	11.43	18.29	0.00	38.10	0.00	13.33	10.00	8.89	0.5310	Medio
Ocoyoacac	004-8	4,461	8.33	12.55	18.88	2.15	54.38	6.28	1.99	1.26	6.11	0.5801	Medio
Ocoyoacac	014-1	349	7.50	18.82	20.52	2.20	32.95	10.81	10.81	0.00	6.99	0.8787	Medio
Ocoyoacac	013-7	176	9.17	10.42	21.55	2.38	50.29	16.67	8.33	8.33	4.55	1.1405	Bajo
Ocuilan	006-4	1,954	9.40	12.75	27.89	2.69	25.81	10.04	6.11	7.64	4.14	0.8611	Medio
Ocuilan	013-4	2,872	7.30	13.99	27.46	2.61	48.11	4.74	13.33	5.19	10.10	0.9944	Medio
Otumba	014-3	861	3.64	18.81	13.18	2.41	52.26	2.43	4.37	1.94	4.00	0.1686	Medio
Otumba	015-8	729	3.48	17.26	13.25	2.19	61.32	5.23	0.00	0.00	4.15	0.2057	Medio
Otumba	026-6	1,595	5.46	11.46	18.99	2.46	70.09	4.67	4.40	3.85	2.28	0.4951	Medio
Otumba	021-3	795	3.62	15.11	18.04	2.37	63.50	10.50	3.31	1.66	1.44	0.5513	Medio
Otumba	020-9	1,319	3.03	21.97	15.18	2.53	64.33	6.65	1.27	11.08	3.04	0.5811	Medio
Otumba	022-8	1,282	5.43	13.58	16.63	2.45	63.86	6.75	8.04	7.72	2.94	0.6110	Medio
Otumba	025-1	1,287	7.35	14.33	19.39	2.59	58.84	6.89	8.85	2.62	3.91	0.7782	Medio
Otumba	016-2	2,627	5.70	17.62	22.69	2.60	68.55	8.08	9.42	3.46	0.98	1.0066	Medio
Otumba	029-A	197	4.65	13.79	17.46	0.00	61.93	6.25	29.17	10.42	6.17	1.0257	Bajo
Otumba	017-7	1,775	6.43	22.30	24.94	2.61	66.89	8.29	5.96	1.30	0.96	1.1770	Bajo
Otzoloapan	003-2	1,742	14.35	12.89	35.00	3.26	20.18	1.95	3.16	1.70	20.15	1.1358	Bajo
Otzolotepec	020-3	5,509	5.09	15.67	17.54	2.36	40.03	2.07	0.72	0.45	5.66	0.0821	Medio
Otzolotepec	022-2	408	8.88	14.75	21.91	2.38	41.98	0.00	8.99	0.00	11.33	0.6053	Medio
Otzolotepec	026-0	4,361	6.55	14.47	20.71	2.32	43.98	6.32	7.14	0.33	8.57	0.6107	Medio
Otzolotepec	021-8	3,770	4.82	13.90	27.16	2.20	42.64	2.30	7.87	29.18	3.14	0.6882	Medio
Otzolotepec	028-A	77	7.32	19.35	30.56	2.22	44.16	23.53	23.53	23.53	0.00	2.1306	Muy bajo
Otzolotepec	024-1	733	13.38	19.21	33.70	2.57	43.53	11.76	36.60	11.11	5.41	2.4022	Muy bajo
Otzolotepec	023-7	1,384	14.35	18.20	34.94	2.69	43.92	10.66	40.07	2.94	5.35	2.4320	Muy bajo
Otzolotepec	025-6	3,533	14.34	20.48	31.52	2.58	39.84	12.83	41.89	48.38	9.92	2.9193	Muy bajo
Otzolotepec	014-8	6,548	20.34	23.49	39.28	2.56	45.61	27.64	9.34	3.01	2.00	3.1193	Muy bajo
Otzolotepec	018-6	2,786	18.36	25.21	36.21	2.61	42.07	34.92	39.67	3.31	3.19	3.7844	Muy bajo
Ozumba	015-A	2,312	3.18	14.18	17.89	2.28	46.28	9.18	1.31	3.18	3.75	0.1048	Medio
Ozumba	013-0	2,591	3.39	14.93	14.79	2.24	52.17	8.25	1.65	2.97	5.05	0.2507	Medio
Ozumba	002-2	5,369	4.25	13.51	14.71	2.32	46.00	8.21	4.19	16.91	4.70	0.3561	Medio
Ozumba	008-A	648	6.38	10.56	21.38	2.45	48.20	10.60	3.97	11.92	4.10	0.6555	Medio
Ozumba	011-1	1,131	3.77	13.58	15.31	2.09	53.53	14.29	9.52	13.49	2.47	0.6928	Medio
Ozumba	018-3	2,897	4.39	11.45	16.84	2.45	35.02	9.62	16.72	34.62	7.16	0.7194	Medio
Rayón	008-2	138	5.81	18.18	13.58	0.00	60.87	0.00	0.00	0.00	0.00	0.1606	Medio
Rayón	009-7	60	10.53	17.65	28.57	2.50	21.67	0.00	45.45	0.00	0.00	1.3599	Bajo
San Antonio la Isla	006-0	5,261	5.22	16.15	16.33	2.30	34.65	6.03	0.95	5.09	9.34	0.2474	Medio
San Antonio la Isla	007-5	271	4.85	15.07	13.58	2.23	40.71	17.65	8.82	32.35	12.63	1.0131	Bajo
San Antonio la Isla	008-A	64	9.09	16.67	25.81	3.40	21.31	0.00	25.00	83.33	0.00	1.4679	Bajo
San Felipe del Progreso	038-8	415	3.58	13.51	16.17	2.05	50.12	4.21	0.00	5.26	3.47	0.0599	Medio
San Felipe del Progreso	014-2	1,884	4.45	19.76	14.18	2.12	41.84	1.30	1.74	3.26	2.04	0.0654	Medio
San Felipe del Progreso	031-6	137	5.94	26.92	13.54	0.00	38.24	0.00	0.00	0.00	5.00	0.2647	Medio
San Felipe del Progreso	034-A	1,513	8.58	12.76	26.80	2.44	33.69	4.69	3.52	16.42	4.54	0.6987	Medio
San Felipe del Progreso	037-3	2,224	11.55	14.02	28.73	2.63	31.26	4.63	8.45	17.71	2.48	1.0474	Bajo
San Felipe del Progreso	042-4	3,374	11.73	18.93	29.54	3.02	35.25	10.04	41.16	31.68	7.07	2.2940	Muy bajo
San Felipe del Progreso	033-5	2,667	10.70	17.91	30.56	3.04	30.27	9.29	58.33	24.04	6.16	2.4002	Muy bajo
San Felipe del Progreso	028-4	4,925	11.47	21.98	32.01	2.78	35.42	11.66	38.44	29.11	6.83	2.4323	Muy bajo
San Felipe del Progreso	046-2	2,851	14.80	23.86	46.14	2.84	37.66	9.04	14.29	28.39	1.39	2.5235	Muy bajo
San Felipe del Progreso	045-8	1,993	15.77	27.34	51.61	2.81	36.19	8.16	11.05	36.05	0.58	2.8095	Muy bajo
San Felipe del Progreso	049-6	96	21.88	14.29	46.03	2.19	56.84	0.00	0.00	100.00	0.00	2.8839	Muy bajo

Municipio	Area geoestadistica Basica	Poblacion	% de población de 15 años o mas analfabeta	% de poblacion de 3 a 14 años que no asiste a la escuela	% de población de 15 años y mas con educación básica incompleta	Promedio de hijos nacidos vivos	% de población sin derecho habiencia a servicios de salud	% de viviendas particulares habitadas con piso de tierra	% de viviendas particulares habitadas que no disponen de drenaje	% de viviendas particulares habitadas que no disponen de agua entubada de la red publica	% de población desocupada	Indice de desarrollo social y humano	Grado de Desarrollo Social y humano
San Felipe del Progreso	044-3	3,549	16.37	20.59	39.87	2.98	36.72	13.10	85.20	35.88	6.27	3.9739	Muy bajo
San Felipe del Progreso	026-5	5,905	21.12	28.65	47.40	3.24	34.80	8.60	64.01	58.97	2.15	4.3289	Muy bajo
San Felipe del Progreso	039-2	3,043	23.22	22.01	49.84	3.50	34.84	10.25	74.55	19.01	11.25	4.3539	Muy bajo
San Felipe del Progreso	043-9	1,429	16.20	33.71	41.60	2.99	32.89	15.36	67.24	76.79	11.98	4.5522	Muy bajo
San Felipe del Progreso	036-9	5,414	26.36	26.29	51.35	3.18	35.47	11.01	86.93	61.93	4.38	5.3094	Muy bajo
San Felipe del Progreso	041-A	4,101	25.94	34.56	52.61	3.35	18.46	29.02	71.10	45.25	10.17	5.6670	Muy bajo
San José del Rincon	001-9	1,638	8.93	20.04	23.72	2.71	35.15	3.78	5.68	8.11	4.21	0.8164	Medio
San José del Rincon	002-3	2,543	17.73	26.41	45.35	3.26	32.89	5.40	69.40	21.00	5.80	3.6556	Muy bajo
San José del Rincon	003-8	2,500	28.68	29.95	60.19	3.97	30.50	13.35	66.74	82.42	6.67	5.6863	Muy bajo
San Mateo Atenco	012-8	3,507	4.49	17.31	13.43	2.41	38.68	2.53	1.54	19.10	2.46	0.1137	Medio
San Mateo Atenco	024-0	892	3.19	18.58	11.67	2.29	31.76	5.05	3.54	23.23	3.90	0.1233	Medio
San Mateo Atenco	035-9	4,470	3.02	15.41	10.41	2.24	40.08	1.69	1.89	54.22	2.19	0.1564	Medio
San Mateo Atenco	005-8	9,637	6.12	16.50	15.79	2.46	35.62	3.34	4.12	46.43	2.60	0.5487	Medio
Soyaniquilpan de Juárez	007-9	428	6.09	7.32	20.22	2.20	20.05	2.78	18.52	2.78	3.66	0.1071	Medio
Soyaniquilpan de Juárez	008-3	426	3.64	15.46	26.90	2.45	29.41	4.81	30.77	4.81	2.25	0.8240	Medio
Sultepec	017-3	1,727	9.27	15.71	20.65	2.31	14.99	3.90	3.41	9.51	3.50	0.3499	Medio
Tecámac	016-6	3,718	3.59	14.79	15.45	2.45	51.85	2.61	0.00	0.00	7.67	0.0467	Medio
Tecámac	070-0	1,834	3.74	18.76	16.52	2.33	47.09	0.66	0.00	0.00	3.79	0.0495	Medio
Tecámac	087-6	4,464	3.20	14.32	14.01	2.13	52.34	5.44	0.38	0.95	4.99	0.0534	Medio
Tecámac	025-5	5,113	3.84	15.70	17.79	2.64	50.86	0.97	0.00	0.24	4.21	0.0535	Medio
Tecámac	117-9	46	9.68	0.00	15.38	2.87	77.50	0.00	0.00	0.00	0.00	0.0603	Medio
Tecámac	061-1	2,699	4.05	15.02	13.49	2.31	53.27	4.10	0.00	1.37	5.05	0.0754	Medio
Tecámac	024-0	4,790	4.49	14.92	17.20	2.49	53.96	1.53	0.00	0.34	5.73	0.1269	Medio
Tecámac	119-8	319	2.58	13.73	14.97	2.91	48.90	9.33	0.00	5.33	3.33	0.1347	Medio
Tecámac	057-5	2,527	3.12	19.81	14.26	2.30	51.42	2.61	0.00	3.69	5.41	0.1435	Medio
Tecámac	109-4	4,238	2.84	14.46	12.92	2.06	55.00	8.06	0.30	0.50	8.85	0.1654	Medio
Tecámac	079-1	70	0.00	22.22	22.73	3.17	63.24	0.00	0.00	0.00	0.00	0.2070	Medio
Tecámac	072-A	2,529	3.99	16.81	15.91	2.36	58.12	2.29	0.00	0.00	8.24	0.2165	Medio
Tecámac	042-9	3,443	3.74	19.20	16.79	2.21	55.21	2.44	0.00	0.81	3.74	0.2305	Medio
Tecámac	044-8	855	3.35	16.52	14.99	2.31	63.96	2.90	1.45	7.25	2.18	0.2405	Medio
Tecámac	026-A	5,229	4.35	16.25	16.10	2.40	57.58	3.10	0.33	0.98	7.39	0.2555	Medio
Tecámac	051-8	4,420	4.62	15.56	16.98	2.26	55.49	2.49	1.91	1.05	7.18	0.2614	Medio
Tecámac	038-2	5,237	3.89	12.83	17.68	2.56	54.75	3.77	1.89	16.80	3.92	0.2793	Medio
Tecámac	074-9	555	5.80	15.97	16.11	2.28	70.73	0.00	0.00	0.00	5.63	0.3389	Medio
Tecámac	053-7	2,426	5.00	16.29	15.71	2.48	47.76	5.00	4.33	8.50	5.38	0.3679	Medio
Tecámac	091-2	72	0.00	13.64	17.02	2.64	58.33	0.00	0.00	82.35	0.00	0.4152	Medio
Tecámac	089-5	2,989	5.16	15.30	17.65	2.28	53.73	7.03	0.00	1.22	7.69	0.4237	Medio
Tecámac	037-8	3,889	4.60	19.06	17.93	2.47	55.59	3.96	1.56	4.90	3.88	0.4424	Medio
Tecámac	094-6	94	0.00	10.71	13.46	2.34	50.00	13.04	17.39	13.04	16.67	0.5322	Medio
Tecámac	088-0	3,370	5.93	15.10	21.64	2.30	52.54	7.35	0.40	1.34	6.07	0.5750	Medio
Tecámac	120-0	139	8.89	19.05	20.22	2.30	45.65	0.00	8.57	40.00	0.00	0.9366	Medio
Tecámac	124-9	171	3.57	22.64	12.38	0.00	59.65	7.50	0.00	65.00	7.81	1.0331	Bajo
Tecámac	077-2	417	4.00	9.68	19.01	2.37	68.17	10.00	23.00	39.00	5.80	1.2204	Bajo
Tecámac	075-3	160	6.06	12.00	23.66	2.22	56.60	9.76	46.34	39.02	0.00	1.8212	Bajo
Tecámac	076-8	45	28.13	0.00	46.43	2.56	77.78	40.00	0.00	80.00	0.00	4.3388	Muy bajo
Tejupilco	057-2	140	9.41	11.54	17.95	2.16	22.86	0.00	0.00	24.14	9.62	0.2215	Medio
Tejupilco	044-5	1,428	9.56	13.33	22.91	2.74	23.22	0.87	0.00	0.00	7.09	0.2346	Medio
Tejupilco	045-A	1,441	8.78	15.11	22.41	2.52	25.87	0.83	0.00	5.26	3.74	0.2587	Medio
Tejupilco	059-1	86	11.76	0.00	24.00	2.75	28.92	0.00	0.00	47.62	0.00	0.3363	Medio
Tejupilco	020-A	2,247	12.04	16.93	23.25	2.47	28.04	1.63	0.00	6.16	3.40	0.6141	Medio
Tejupilco	053-4	183	10.57	16.33	28.69	2.49	30.05	0.00	0.00	16.67	0.00	0.6732	Medio
Tejupilco	037-5	3,145	13.17	19.09	26.89	2.81	28.16	6.58	1.23	39.64	3.75	1.3647	Bajo
Tejupilco	040-7	699	19.41	11.54	44.26	3.55	42.12	2.34	0.00	6.07	0.00	1.6911	Bajo
Tejupilco	061-9	85	22.22	36.36	45.28	2.75	42.35	0.00	0.00	0.00	0.00	2.5801	Muy bajo
Tejupilco	041-1	847	25.29	22.11	48.74	3.56	40.73	5.73	3.96	5.73	2.41	2.7666	Muy bajo
Tejupilco	039-4	982	31.74	17.67	56.51	3.87	47.45	6.23	7.00	6.61	2.93	3.4448	Muy bajo
Temascalapa	033-1	1,221	4.05	10.16	16.89	2.35	54.40	1.24	2.79	22.29	3.38	0.1435	Medio
Temascalapa	038-4	1,853	5.36	8.77	21.82	2.49	54.76	2.03	2.71	1.58	1.41	0.1602	Medio
Temascalapa	016-8	1,121	4.88	13.21	17.97	2.39	56.45	2.03	5.42	6.10	2.90	0.2862	Medio
Temascalapa	043-5	1,253	5.90	13.92	18.36	2.65	45.87	5.02	5.69	3.68	5.38	0.3945	Medio
Temascalapa	018-7	1,393	4.77	14.88	17.63	2.67	57.64	5.28	2.05	4.40	8.40	0.4387	Medio
Temascalapa	042-0	1,090	3.58	20.36	17.53	2.24	48.54	4.48	2.61	13.81	6.72	0.4794	Medio
Temascalapa	040-1	2,027	5.75	14.34	20.97	2.64	52.08	4.57	4.57	14.29	5.67	0.6013	Medio
Temascalapa	036-5	156	3.96	20.45	21.43	3.08	48.39	11.43	0.00	0.00	6.78	0.7025	Medio
Temascalapa	044-A	1,717	7.69	15.27	23.35	2.79	48.42	6.83	6.34	6.83	1.02	0.7858	Medio
Temascalapa	011-5	2,373	4.32	16.30	20.19	2.53	62.95	6.51	10.68	13.52	6.08	0.8531	Medio
Temascalapa	019-1	1,724	5.17	15.16	20.56	2.59	59.56	4.82	4.82	21.69	15.53	0.8544	Medio
Temascalapa	037-A	1,945	8.31	14.29	26.31	2.58	54.83	3.83	9.46	4.95	3.58	0.9208	Medio
Temascalapa	028-0	81	8.47	35.71	18.97	2.33	48.15	0.00	0.00	0.00	0.00	0.9281	Medio
Temascalapa	041-6	2,157	6.00	16.77	21.35	2.54	55.31	9.45	5.48	47.45	9.58	1.2701	Bajo
Temascalapa	032-7	48	0.00	0.00	22.22	2.87	58.33	28.57	28.57	71.43	0.00	1.6174	Bajo
Temascalapa	029-5	507	10.88	13.42	27.33	3.06	46.55	10.66	24.59	98.36	10.38	2.4310	Muy bajo
Temascalcingo	021-6	1,151	5.22	13.64	16.95	2.35	41.73	1.13	6.02	6.02	3.07	0.1120	Medio
Temascalcingo	038-1	214	8.57	9.84	24.81	2.90	33.64	0.00	11.36	0.00	4.23	0.3818	Medio
Temascalcingo	029-2	305	11.94	0.00	27.23	2.76	19.47	7.46	8.96	4.48	0.00	0.4115	Medio
Temascalcingo	022-0	2,609	7.44	11.67	21.90	2.45	33.27	2.20	12.52	5.08	3.46	0.4123	Medio
Temascalcingo	020-1	1,421	7.27	10.31	24.80	2.66	29.28	4.26	11.55	5.47	6.96	0.4998	Medio
Temascalcingo	040-9	51	9.68	0.00	40.00	2.94	17.65	0.00	30.77	0.00	0.00	0.7416	Medio
Temascalcingo	036-2	2,758	14.12	18.69	32.71	3.05	44.81	4.41	13.39	5.51	2.72	1.6218	Bajo
Temascalcingo	018-4	1,322	13.76	15.48	33.33	3.17	37.88	5.71	15.00	9.29	10.84	1.6448	Bajo
Temascalcingo	019-9	1,189	15.78	17.47	34.86	3.28	34.37	5.69	13.41	6.50	6.53	1.7429	Bajo
Temascalcingo	035-8	1,547	14.72	23.43	35.26	3.37	51.95	4.09	16.62	12.53	20.48	2.2947	Muy bajo
Temascalcingo	033-9	1,895	27.88	25.22	54.16	2.90	47.04	16.43	11.90	7.37	0.00	3.7947	Muy bajo
Temascalcingo	037-7	200	23.33	37.50	39.83	3.37	53.50	9.30	55.81	13.95	0.00	4.1918	Muy bajo
Temascalcingo	032-4	3,586	23.62	19.40	40.06	2.98	48.67	20.95	60.66	23.37	8.00	4.2675	Muy bajo
Temascalcingo	034-3	1,851	30.84	19.01	59.29	3.58	43.19	16.71	38.08	10.14	0.00	4.4432	Muy bajo
Temascalcingo	031-A	3,192	18.58	18.88	36.58	2.92	46.07	20.67	80.40	47.42	42.49	4.7808	Muy bajo
Temascalcingo	039-6	176	17.71	15.94	42.11	2.91	34.29	31.25	81.25	81.25	0.00	4.8441	Muy bajo
Temoaya	013-6	3,766	4.84	9.53	22.73	2.33	28.59	6.96	3.87	1.68	2.65	0.1080	Medio
Temoaya	007-0	3,301	5.96	13.66	19.54	2.29	36.38	10.35	1.91	0.54	1.30	0.3635	Medio
Temoaya	031-4	4,330	7.66	14.72	26.38	2.64	39.43	11.61	9.83	1.78	4.94	1.0025	Medio
Temoaya	027-8	5,753	9.09	14.81	29.46	2.56	40.27	10.83	19.22	21.21	7.74	1.5567	Bajo
Temoaya	008-5	1,982	8.55	20.57	31.34	2.85	35.35	18.48	6.84	1.77	11.72	1.6243	Bajo
Temoaya	016-A	2,885	10.19	20.71	36.44	2.83	38.29	17.37	2.93	0.91	5.21	1.7198	Bajo
Temoaya	017-4	902	12.07	17.69	36.31	2.66	32.22	20.96	18.56	1.80	7.72	2.1479	Muy bajo
Temoaya	018-9	968	11.33	25.00	37.45	3.03	39.11	19.57	10.33	0.00	10.59	2.2540	Muy bajo
Temoaya	028-2	1,321	17.65	20.67	45.14	2.95	27.49	28.74	10.34	1.53	2.64	2.8818	Muy bajo
Temoaya	030-A	4,744	17.56	21.14	40.94	2.76	26.09	20.15	31.94	4.91	2.85	2.8938	Muy bajo
Temoaya	032-9	303	17.71	20.35	41.95	3.31	45.54	24.00	14.00	0.00	6.19	2.9077	Muy bajo
Temoaya	029-7	3,799	15.11	23.16	41.69	2.87	36.32	32.80	11.03	2.18	3.36	2.9613	Muy bajo

Municipio	Area geoestadística Básica	Población	% de población de 15 años o más analfabeta	% de población de 3 a 14 años que no asiste a la escuela	% de población de 15 años y más con educación básica incompleta	Promedio de hijos nacidos vivos	% de población sin derechohabiencia a servicios de salud	% de viviendas particulares habitadas con piso de tierra	% de viviendas particulares habitadas que no disponen de drenaje	% de viviendas particulares habitadas que no disponen de agua entubada de la red pública	% de población desocupada	Índice de desarrollo social y humano	Grado de Desarrollo Social y Humano
Tenancingo	029-4	3,180	4.06	10.33	17.13	2.44	50.73	5.61	1.70	2.48	3.26	0.0805	Medio
Tenancingo	040-0	3,832	4.32	16.04	15.92	2.31	46.31	2.14	0.00	8.35	4.43	0.1054	Medio
Tenancingo	005-9	5,059	3.93	14.69	17.78	2.38	47.99	3.21	1.21	0.69	4.85	0.1107	Medio
Tenancingo	011-4	481	6.90	12.15	14.50	2.23	64.30	0.00	0.00	2.52	1.55	0.1412	Medio
Tenancingo	028-A	3,535	10.68	14.29	26.50	2.64	34.73	8.94	4.10	13.42	5.38	1.0380	Bajo
Tenancingo	008-7	3,782	6.84	16.75	26.54	2.45	75.46	7.11	2.03	3.93	0.39	1.0621	Bajo
Tenancingo	033-0	276	6.55	25.27	26.67	2.43	82.61	5.26	0.06	0.00	0.00	1.2571	Bajo
Tenancingo	024-1	1,066	8.45	17.88	28.46	2.63	69.98	11.06	4.81	16.35	0.00	1.5013	Bajo
Tenancingo	016-7	800	10.34	17.59	23.70	2.68	51.75	14.66	13.61	4.19	5.90	1.5424	Bajo
Tenancingo	035-A	2,865	6.23	19.60	27.89	2.64	42.70	27.65	19.21	26.49	2.42	2.0896	Muy bajo
Tenancingo	020-3	1,573	13.49	25.46	38.10	2.60	65.14	26.75	11.85	21.58	0.00	3.0626	Muy bajo
Tenango del Aire	006-0	798	2.86	16.90	17.53	2.17	42.95	5.48	0.00	5.48	3.85	0.1364	Medio
Tenango del Aire	015-A	81	0.00	12.50	30.00	2.39	41.98	0.00	0.00	42.11	0.00	0.2398	Medio
Tenango del Valle	007-6	5,571	4.73	14.05	16.46	2.31	45.15	5.29	1.27	2.91	13.46	0.2707	Medio
Tenango del Valle	026-9	3,175	6.60	11.85	24.25	2.59	48.06	4.85	1.08	1.88	2.07	0.4218	Medio
Tenango del Valle	017-A	3,754	8.10	13.24	23.20	2.37	53.48	11.34	2.77	3.02	1.93	0.8685	Medio
Tenango del Valle	028-8	3,433	10.33	14.84	25.21	2.47	42.61	8.50	4.31	0.92	2.49	0.9259	Medio
Tenango del Valle	018-4	3,001	9.37	13.42	25.09	2.48	49.23	13.53	1.09	2.18	1.89	1.0064	Medio
Tenango del Valle	023-5	1,038	11.13	19.19	25.98	2.46	48.79	5.63	6.93	0.00	5.31	1.1837	Bajo
Tenango del Valle	012-7	3,338	12.07	18.63	26.92	2.51	52.15	7.37	0.56	0.56	3.78	1.2180	Bajo
Tenango del Valle	025-4	793	8.99	25.00	28.88	2.48	63.36	14.29	10.71	0.00	3.64	1.8425	Bajo
Tenango del Valle	021-6	2,877	10.91	17.99	27.87	2.76	48.88	21.27	5.19	26.46	7.76	1.9746	Bajo
Tenango del Valle	022-0	2,547	10.94	15.63	25.95	2.95	51.90	20.46	5.87	54.53	11.07	2.1420	Muy bajo
Tenango del Valle	032-4	607	9.52	20.83	23.80	2.46	45.14	16.55	21.58	56.12	12.94	2.2807	Muy bajo
Tenango del Valle	034-3	91	18.64	11.11	30.36	2.69	25.27	0.00	66.67	23.81	0.00	2.3953	Muy bajo
Tenango del Valle	002-3	5,307	19.32	23.04	36.94	2.84	49.78	18.85	8.89	3.03	3.13	2.7020	Muy bajo
Tenango del Valle	033-9	193	8.26	20.00	25.00	2.33	36.32	27.08	35.42	72.92	0.00	2.7485	Muy bajo
Tenango del Valle	035-8	106	17.39	13.33	28.99	2.34	78.30	30.77	26.92	0.00	0.00	3.0494	Muy bajo
Teoloyucan	004-A	7,490	2.97	15.45	12.14	2.24	50.16	2.77	9.82	2.38	2.15	0.0617	Medio
Teoloyucan	017-7	5,366	3.54	14.75	16.48	2.36	57.21	2.71	0.71	0.63	2.87	0.0784	Medio
Teoloyucan	015-8	3,420	3.53	15.80	13.60	2.36	54.03	2.67	6.61	2.80	1.95	0.1301	Medio
Teoloyucan	009-2	5,004	3.62	15.33	14.96	2.19	56.05	3.57	2.05	4.19	3.95	0.1635	Medio
Teoloyucan	006-9	7,199	4.77	16.67	16.72	2.43	45.81	3.22	1.55	0.36	4.93	0.1800	Medio
Teoloyucan	008-8	5,871	3.36	13.53	12.87	2.44	58.15	2.24	12.62	4.95	2.49	0.1955	Medio
Teoloyucan	030-2	2,737	4.13	12.39	13.50	2.43	56.15	2.86	26.53	1.63	2.75	0.4740	Medio
Teoloyucan	007-3	6,404	4.21	16.50	16.10	2.34	58.61	2.86	18.56	3.33	3.85	0.5901	Medio
Teoloyucan	020-9	304	6.57	12.94	18.56	2.78	51.66	4.62	53.85	6.15	8.27	1.4554	Bajo
Teotihuacán	013-6	5,211	4.09	16.75	14.37	2.30	42.27	1.63	0.78	15.56	3.64	0.0655	Medio
Teotihuacán	010-2	721	4.33	14.63	15.20	2.36	38.55	5.08	0.00	38.98	3.56	0.3141	Medio
Teotihuacán	028-2	277	4.44	14.10	17.24	2.23	34.20	4.17	4.17	30.56	11.54	0.3891	Medio
Teotihuacán	031-4	584	6.82	9.36	19.35	2.31	36.77	9.63	2.96	29.63	3.96	0.5571	Medio
Teotihuacán	008-5	712	5.05	11.54	17.06	2.18	54.24	3.57	4.76	36.90	14.44	0.6388	Medio
Teotihuacán	030-A	23	23.08	0.00	100.00	2.67	65.22	0.00	57.14	0.00	0.00	4.4522	Muy bajo
Tepetlaoxtoc	011-4	1,502	2.77	15.87	17.52	2.31	52.85	3.69	2.46	5.54	6.25	0.2181	Medio
Tepetlaoxtoc	017-1	205	4.13	13.33	13.33	2.40	59.51	0.00	7.84	80.39	5.48	0.7826	Medio
Tepetlaoxtoc	018-6	3,495	6.56	15.37	19.64	2.54	47.87	7.44	15.88	20.84	4.05	0.9634	Medio
Tepetlixpa	009-4	1,276	4.30	12.00	18.32	2.44	53.22	6.01	11.71	25.23	10.14	0.7018	Medio
Tepetlixpa	007-5	3,802	3.93	19.14	16.42	2.29	53.06	10.88	8.27	17.41	3.55	0.8123	Medio
Tepetlixpa	003-7	4,679	4.14	17.46	17.68	2.30	58.12	14.72	9.67	20.14	11.38	1.1475	Bajo
Tepetlixpa	006-0	2,638	6.31	20.20	19.46	2.34	57.66	11.54	10.19	16.47	5.84	1.2254	Bajo
Tepetlixpa	010-1	64	15.91	0.00	40.00	2.65	26.56	0.00	35.71	0.00	0.00	1.3469	Bajo
Tepetlixpa	008-A	1,006	7.33	19.01	18.57	2.41	66.57	16.19	4.05	21.46	3.83	1.3914	Bajo
Tepetlixpa	005-6	2,056	3.18	15.70	18.71	2.22	63.76	20.13	17.58	18.64	13.83	1.4841	Bajo
Tepotzotlán	042-4	117	0.00	8.82	4.69	0.00	43.86	0.00	17.24	89.66	0.00	0.1313	Medio
Tepotzotlán	031-6	2,835	3.83	13.14	14.41	2.14	49.18	3.48	3.92	15.24	3.26	0.1354	Medio
Tepotzotlán	028-4	2,851	3.99	16.96	13.10	2.26	43.31	2.60	2.60	18.93	4.29	0.1532	Medio
Tepotzotlán	044-3	3,679	4.36	17.80	15.72	2.43	42.05	4.28	1.07	2.97	3.98	0.1587	Medio
Tepotzotlán	039-2	204	2.21	12.50	15.63	2.12	44.78	6.98	0.00	34.88	0.00	0.1752	Medio
Tepotzotlán	029-9	2,756	4.06	12.62	13.17	2.29	44.51	4.43	3.05	24.58	8.90	0.2108	Medio
Tepotzotlán	040-5	558	3.78	17.98	11.62	2.36	38.41	7.50	3.33	8.33	9.36	0.2347	Medio
Tepotzotlán	027-A	3,203	3.43	14.50	12.13	2.19	43.93	3.83	3.42	46.86	4.39	0.3169	Medio
Tepotzotlán	032-0	2,423	4.34	18.09	15.39	2.32	48.96	3.92	5.79	14.14	3.67	0.4037	Medio
Tepotzotlán	046-2	3,209	4.08	17.68	15.54	2.40	52.01	3.15	1.39	27.58	4.68	0.4260	Medio
Tepotzotlán	033-5	3,369	6.00	15.75	17.73	2.30	55.48	3.97	3.72	8.05	2.09	0.4685	Medio
Tepotzotlán	030-1	4,025	5.72	18.08	17.46	2.42	46.58	4.55	4.66	19.58	3.65	0.5783	Medio
Tepotzotlán	043-9	3,584	5.49	22.77	18.80	2.33	46.92	6.30	1.82	1.70	4.51	0.6226	Medio
Tepotzotlán	045-8	3,494	6.71	19.87	20.61	2.40	53.14	6.28	3.33	3.72	10.56	0.8500	Medio
Tequixquiac	018-8	3,280	2.87	12.45	15.93	2.34	59.28	1.86	2.86	1.61	7.20	0.0559	Medio
Tequixquiac	014-A	5,436	3.56	13.09	16.47	2.39	60.18	1.21	2.43	4.78	11.99	0.2006	Medio
Tequixquiac	019-2	3,044	2.72	15.27	18.71	2.47	53.96	3.23	2.95	9.40	11.95	0.3375	Medio
Tequixquiac	015-4	3,382	3.98	18.99	18.47	2.37	62.92	2.44	5.11	10.45	4.94	0.5714	Medio
Tequixquiac	016-9	2,704	4.25	17.88	18.32	2.52	58.11	2.76	1.99	24.69	5.50	0.5761	Medio
Tequixquiac	021-A	522	6.39	8.09	23.15	2.58	63.20	0.00	12.20	4.07	10.95	0.5857	Medio
Tequixquiac	020-5	510	3.52	11.51	15.32	2.31	62.75	0.00	4.84	62.90	9.05	0.6105	Medio
Tequixquiac	009-9	1,763	4.04	15.45	23.67	2.63	61.99	2.12	3.30	25.94	4.50	0.6868	Medio
Tequixquiac	008-4	1,074	4.09	13.79	25.74	2.67	68.72	3.05	5.34	16.03	3.21	0.7441	Medio
Tequixquiac	022-4	1,550	3.94	17.33	19.90	2.67	57.48	6.28	6.02	7.59	19.07	0.7984	Medio
Tequixquiac	010-1	1,193	4.52	12.12	27.84	2.53	60.52	4.44	9.56	20.14	0.72	0.8289	Medio
Tequixquiac	011-6	823	5.27	11.79	27.89	2.55	58.69	2.42	5.80	40.58	4.32	0.9228	Medio
Tequixquiac	006-5	810	3.53	13.27	24.09	2.49	67.99	3.47	6.44	54.95	1.58	0.9853	Medio
Tequixquiac	007-A	684	4.72	19.05	25.50	2.54	65.69	4.46	7.64	45.86	10.61	1.3578	Bajo
Tequixquiac	023-9	58	8.11	0.00	31.25	2.46	67.24	0.00	38.46	46.15	0.00	1.4666	Bajo
Tequixquiac	026-2	55	0.00	25.00	25.00	2.58	43.64	0.00	76.92	69.23	0.00	2.2479	Muy bajo
Texcalyacac	006-A	1,047	3.80	19.34	16.42	2.09	24.21	9.73	1.56	3.11	3.13	0.1945	Medio
Texcoco	114-A	279	5.70	8.57	18.32	2.17	51.25	0.00	4.23	7.04	3.36	0.0609	Medio
Texcoco	032-A	3,320	4.61	14.51	14.35	2.55	49.70	2.64	3.29	5.40	3.94	0.1154	Medio
Texcoco	139-A	96	5.00	0.00	9.09	2.49	60.64	0.00	20.00	30.00	7.89	0.1227	Medio
Texcoco	053-1	781	4.36	12.94	12.75	2.25	56.31	1.69	5.65	11.86	2.62	0.1241	Medio
Texcoco	034-9	5,860	4.83	12.82	16.12	2.30	57.18	1.61	0.84	3.70	5.23	0.1259	Medio
Texcoco	068-8	1,977	4.03	13.10	12.74	2.34	62.15	1.95	3.03	8.87	4.76	0.1286	Medio
Texcoco	060-1	1,702	3.12	13.38	14.06	2.33	47.67	4.39	1.46	26.34	1.76	0.1320	Medio
Texcoco	115-4	187	2.13	20.59	12.41	0.00	61.96	0.00	0.00	12.73	4.21	0.1326	Medio
Texcoco	066-9	3,033	4.52	17.10	12.14	2.34	49.10	2.22	3.61	6.94	5.65	0.1462	Medio
Texcoco	089-A	2,297	3.51	10.53	16.90	2.28	63.40	3.75	2.29	4.17	4.88	0.1604	Medio
Texcoco	023-0	4,702	3.34	15.26	12.05	2.35	62.48	5.60	1.38	5.69	4.76	0.2022	Medio
Texcoco	054-6	531	2.49	17.27	11.14	2.30	54.55	0.00	0.00	48.62	3.07	0.2257	Medio
Texcoco	077-7	5,667	2.55	15.05	14.30	2.27	54.40	3.48	1.41	31.63	4.94	0.2791	Medio
Texcoco	058-4	209	4.00	9.09	19.31	2.33	44.71	6.12	12.24	0.00	6.76	0.2799	Medio
Texcoco	051-2	905	3.63	14.88	14.03	2.43	56.92	6.09	4.57	13.71	1.43	0.3232	Medio
Texcoco	055-0	559	5.25	10.94	16.71	2.60	47.76	0.00	2.29	48.85	1.85	0.3771	Medio

Municipio	Area geoestadística Básica	Población	% de población de 15 años o más analfabeta	% de población de 3 a 14 años que no asiste a la escuela	% de población de 15 años y más con educación básica incompleta	Promedio de hijos nacidos vivos	% de población sin derecho-habiencia a servicios de salud	% de viviendas particulares habitadas con piso de tierra	% de viviendas particulares habitadas que no disponen de drenaje	% de viviendas particulares habitadas que no disponen de agua entubada de la red pública	% de población desocupada	Indice de desarrollo social y humano	Grado de Desarrollo Social y Humano
Texcoco	024-5	6,128	4.82	16.42	16.37	2.38	65.69	1.95	1.08	0.43	8.37	0.3672	Medio
Texcoco	056-5	2,211	5.96	16.33	18.68	2.31	52.85	2.36	1.27	5.25	3.85	0.3756	Medio
Texcoco	025-A	6,607	4.28	17.86	15.90	2.28	68.74	1.83	0.65	1.89	6.43	0.3758	Medio
Texcoco	067-3	1,627	5.00	16.09	15.70	2.43	67.86	3.81	2.54	6.35	3.04	0.4563	Medio
Texcoco	144-0	215	0.00	16.07	13.97	0.00	58.96	0.00	0.00	84.00	4.82	0.4821	Medio
Texcoco	050-8	344	6.61	11.63	17.41	2.09	56.42	6.17	0.00	11.11	9.29	0.4952	Medio
Texcoco	140-2	382	3.33	9.01	13.19	2.26	54.09	4.17	0.00	96.88	1.96	0.6231	Medio
Texcoco	124-3	240	3.07	14.29	15.13	2.35	60.17	13.11	0.00	34.43	0.00	0.6603	Medio
Texcoco	052-7	504	4.99	23.42	13.83	2.50	59.20	3.91	5.47	13.28	4.12	0.6768	Medio
Texcoco	088-5	2,683	4.68	19.13	16.49	2.50	65.04	7.49	8.36	3.31	1.13	0.7238	Medio
Texcoco	112-0	198	9.92	14.81	21.01	2.40	71.79	0.00	0.00	18.60	0.00	0.8240	Medio
Texcoco	097-4	712	5.29	17.02	17.63	2.63	70.19	7.64	8.92	6.37	1.22	0.8291	Medio
Texcoco	149-3	1,134	3.20	12.78	13.15	2.17	44.84	7.07	2.47	99.65	3.70	0.8320	Medio
Texcoco	105-0	5,675	4.96	16.14	17.26	2.28	53.51	3.95	2.71	61.19	5.12	0.8525	Medio
Texcoco	138-5	487	5.92	14.19	13.79	2.14	46.61	4.20	0.00	92.44	2.17	0.8641	Medio
Texcoco	125-8	2,773	4.47	17.59	16.98	2.43	64.81	7.78	18.21	5.96	0.82	0.8931	Medio
Texcoco	108-4	614	2.87	20.43	13.48	2.47	67.16	0.00	0.00	88.68	3.85	0.9170	Medio
Texcoco	127-7	107	4.62	29.03	13.33	2.88	51.40	0.00	0.00	80.77	0.00	1.0209	Bajo
Texcoco	123-9	101	13.85	24.24	20.31	3.55	60.61	0.00	0.00	17.39	0.00	1.2365	Bajo
Texcoco	142-1	1,259	3.77	17.21	16.82	2.26	59.55	7.46	5.08	96.95	4.72	1.3379	Bajo
Texcoco	145-5	110	10.81	25.00	19.72	2.22	83.64	0.00	0.00	24.00	0.00	1.3514	Bajo
Texcoco	120-5	235	9.15	16.36	15.63	2.50	65.95	23.91	26.09	8.70	0.00	1.8816	Bajo
Texcoco	096-A	1,621	8.01	23.83	21.88	2.56	72.76	13.58	26.01	1.73	0.76	1.8867	Bajo
Texcoco	022-6	3,063	7.80	20.71	20.71	2.50	71.14	14.31	19.19	33.66	2.06	1.9027	Bajo
Texcoco	072-4	2,444	6.59	19.44	24.72	2.56	79.98	12.90	35.70	14.41	1.22	2.0929	Muy bajo
Texcoco	098-9	283	6.04	17.50	18.29	2.62	68.09	19.05	30.16	61.90	6.73	2.2611	Muy bajo
Texcoco	073-9	729	8.24	13.62	21.46	2.24	75.17	18.92	29.73	81.76	5.93	2.6011	Muy bajo
Texcoco	122-4	65	8.00	0.00	28.00	2.76	83.08	20.00	70.00	20.00	0.00	2.6432	Muy bajo
Texcoco	113-5	239	13.10	31.17	36.11	2.51	54.81	8.20	21.31	19.67	8.00	2.6469	Muy bajo
Texcoco	119-2	122	12.99	36.84	29.73	2.65	74.38	19.23	69.23	0.00	0.00	3.9113	Muy bajo
Tezoyuca	008-9	1,860	2.34	11.48	12.03	2.18	51.53	4.01	1.34	30.96	5.67	0.0702	Medio
Tezoyuca	014-4	15	0.00	0.00	0.00	0.00	100.00	0.00	0.00	100.00	0.00	0.0709	Medio
Tezoyuca	005-5	3,910	3.42	17.43	14.15	2.31	56.68	4.34	1.14	11.99	5.18	0.1306	Medio
Tezoyuca	004-0	2,257	3.66	13.97	14.59	2.27	54.45	3.37	3.01	16.67	6.50	0.2432	Medio
Tezoyuca	013-A	4,199	3.10	15.41	15.76	2.28	56.62	3.96	1.19	15.92	4.25	0.2644	Medio
Tezoyuca	020-A	877	4.02	17.69	19.96	2.36	56.88	9.62	3.37	88.46	4.48	1.4021	Bajo
Tezoyuca	023-3	1,611	5.04	16.01	18.90	2.18	65.54	8.95	2.37	92.89	5.27	1.4836	Bajo
Tezoyuca	025-2	890	4.56	16.19	15.97	2.29	64.86	12.80	2.37	92.89	7.92	1.5320	Bajo
Tezoyuca	016-3	583	3.98	17.35	16.76	2.21	65.36	17.99	6.47	94.96	6.85	1.6691	Bajo
Tezoyuca	019-7	1,505	5.90	21.97	19.43	2.38	59.94	9.62	0.00	92.13	6.35	1.6720	Bajo
Tezoyuca	021-4	1,315	4.66	21.23	21.67	2.21	59.97	11.91	2.51	90.28	5.59	1.7395	Bajo
Tezoyuca	024-8	1,033	7.58	14.83	19.76	2.31	72.91	11.44	0.00	95.34	2.07	1.7443	Bajo
Tezoyuca	018-2	1,552	6.78	18.36	20.64	2.32	65.25	16.21	3.02	91.21	11.29	2.0541	Muy bajo
Tezoyuca	022-9	857	5.97	25.38	22.44	2.25	68.38	11.40	9.33	94.82	4.36	2.2148	Muy bajo
Tianguistenco	032-A	420	2.08	14.15	11.74	0.00	56.56	8.91	6.93	11.88	0.00	0.2390	Medio
Tianguistenco	016-0	3,210	3.83	12.41	15.10	2.26	60.48	8.49	1.62	2.70	2.57	0.2739	Medio
Tianguistenco	004-8	5,925	5.02	12.94	16.28	2.33	48.29	10.39	1.23	1.88	2.83	0.3287	Medio
Tianguistenco	017-5	2,933	4.73	12.29	17.51	2.30	59.31	6.78	3.39	0.46	4.66	0.3672	Medio
Tianguistenco	018-A	1,505	5.45	11.75	18.21	2.37	56.49	6.21	4.97	2.17	5.60	0.4239	Medio
Tianguistenco	008-6	3,645	5.09	14.74	19.37	2.61	54.30	8.19	11.34	6.42	3.61	0.7162	Medio
Tianguistenco	025-A	1,567	5.11	11.86	18.28	2.29	58.07	11.73	5.28	10.56	9.42	0.7470	Medio
Tianguistenco	031-5	331	4.59	11.70	13.86	2.21	60.91	15.15	12.12	10.61	0.00	0.7505	Medio
Tianguistenco	027-9	229	8.50	10.77	15.44	0.00	45.18	18.37	0.00	0.00	14.77	0.8187	Medio
Tianguistenco	021-1	2,002	6.10	16.13	15.72	2.23	55.28	16.11	8.41	4.57	4.42	0.9512	Medio
Tianguistenco	020-7	2,098	4.59	17.25	15.77	2.45	59.50	17.84	8.22	3.76	1.61	0.9530	Medio
Tianguistenco	035-3	499	3.63	20.00	14.56	2.09	65.58	12.73	21.82	7.27	0.00	1.1016	Bajo
Tianguistenco	029-8	325	8.53	22.34	18.63	2.49	57.85	20.37	14.81	7.41	4.39	1.7308	Bajo
Tianguistenco	028-3	63	17.07	23.08	26.47	2.59	90.48	0.00	0.00	21.43	0.00	1.9567	Bajo
Tianguistenco	034-9	127	6.33	21.43	26.32	2.34	78.74	31.03	31.03	10.34	0.00	2.6859	Muy bajo
Tianguistenco	033-4	242	8.72	19.30	19.76	2.18	70.66	32.00	32.00	54.00	4.35	2.9734	Muy bajo
Timilpan	009-8	93	9.38	14.29	30.16	2.78	8.60	0.00	26.67	0.00	0.00	0.7133	Medio
Tlalmanalco	032-4	460	3.18	10.00	10.23	2.07	36.62	18.58	2.65	0.00	4.52	0.1306	Medio
Tlalmanalco	021-6	1,544	5.55	10.15	13.73	2.17	27.48	8.29	4.40	18.91	12.96	0.2245	Medio
Tlalmanalco	035-8	253	4.19	7.35	16.98	0.00	38.89	31.58	0.00	0.00	3.23	0.7376	Medio
Tlalmanalco	014-6	802	7.50	19.69	18.67	2.58	41.65	19.37	6.28	12.04	3.72	1.2304	Bajo
Tlalnepantla de Baz	135-3	4,302	3.95	17.91	17.04	2.23	45.18	0.82	0.00	0.00	5.22	0.0531	Medio
Tlalnepantla de Baz	125-A	3,015	3.97	17.88	14.39	2.13	51.84	0.38	0.00	0.00	7.66	0.0601	Medio
Tlalnepantla de Baz	117-5	2,679	5.20	16.34	17.19	2.24	43.98	0.87	0.00	0.44	4.55	0.0734	Medio
Tlalnepantla de Baz	154-6	4,758	4.44	14.48	15.01	2.40	34.90	1.17	0.00	33.39	3.01	0.0754	Medio
Tlalnepantla de Baz	114-1	3,084	4.93	18.67	14.86	2.27	48.86	1.02	0.00	0.00	3.41	0.1028	Medio
Tlalnepantla de Baz	124-5	3,814	4.50	16.78	17.14	2.26	47.48	1.38	0.53	2.23	6.13	0.1411	Medio
Tlalnepantla de Baz	130-0	4,067	3.93	17.28	16.78	2.06	46.56	0.88	0.29	9.18	6.80	0.1445	Medio
Tlalnepantla de Baz	170-5	2,535	4.98	18.92	17.78	2.46	38.68	1.76	0.00	0.00	6.02	0.1482	Medio
Tlalnepantla de Baz	122-6	3,857	5.24	17.01	16.82	2.42	47.69	2.06	0.00	0.00	3.90	0.1582	Medio
Tlalnepantla de Baz	216-9	2,562	4.13	19.52	18.69	2.15	46.63	1.15	0.00	2.46	3.26	0.1916	Medio
Tlalnepantla de Baz	190-2	5,215	4.07	20.36	19.32	2.25	42.13	1.40	0.00	0.86	5.08	0.2022	Medio
Tlalnepantla de Baz	192-1	4,662	4.59	21.38	15.66	2.16	46.83	1.40	0.00	1.40	4.76	0.2121	Medio
Tlalnepantla de Baz	128-3	6,021	4.48	18.06	17.63	2.29	51.08	2.07	0.00	0.00	6.29	0.2327	Medio
Tlalnepantla de Baz	113-7	2,494	4.08	18.93	17.38	2.37	50.14	2.85	0.00	0.00	5.34	0.2333	Medio
Tlalnepantla de Baz	158-4	6,536	5.57	18.25	17.40	2.27	47.11	2.04	0.00	0.42	5.09	0.2485	Medio
Tlalnepantla de Baz	171-A	1,578	7.62	17.17	21.45	2.22	29.75	1.72	0.00	0.00	4.38	0.2571	Medio
Tlalnepantla de Baz	118-A	1,684	5.26	16.71	21.59	2.29	38.10	2.57	0.00	0.00	8.37	0.2599	Medio
Tlalnepantla de Baz	115-6	5,562	5.46	16.80	20.90	2.43	43.83	2.02	0.00	0.37	6.52	0.2790	Medio
Tlalnepantla de Baz	167-3	4,315	5.15	17.55	18.05	2.18	52.58	3.28	0.00	0.00	3.66	0.3009	Medio
Tlalnepantla de Baz	191-7	6,252	5.37	21.00	18.38	2.21	44.45	2.34	0.00	0.47	4.01	0.3233	Medio
Tlalnepantla de Baz	123-0	2,808	6.02	19.75	18.90	2.26	48.85	0.98	0.98	0.00	4.18	0.3580	Medio
Tlalnepantla de Baz	210-1	2,871	6.16	15.94	19.60	2.39	53.49	2.74	0.00	0.00	6.13	0.3824	Medio
Tlalnepantla de Baz	133-4	3,201	5.29	16.82	18.34	2.31	48.66	3.21	0.00	17.11	4.85	0.4116	Medio
Tlalnepantla de Baz	165-4	4,011	5.57	19.76	21.00	2.24	50.14	4.33	0.91	3.93	3.27	0.5468	Medio
Tlalnepantla de Baz	161-6	2,495	6.40	18.82	20.84	2.41	39.66	7.99	0.50	4.66	4.52	0.5965	Medio
Tlalnepantla de Baz	127-9	2,982	5.85	21.81	20.84	2.48	43.49	5.15	0.00	14.24	5.09	0.6774	Medio
Tlalnepantla de Baz	235-1	1,745	7.65	19.09	22.98	2.31	48.54	5.94	0.00	0.00	5.63	0.7386	Medio
Tlalnepantla de Baz	209-9	3,047	6.44	17.75	22.34	2.25	49.64	7.02	0.55	25.90	7.33	0.9014	Medio
Tlalnepantla de Baz	156-5	4,374	8.25	21.34	23.13	2.28	52.55	6.05	0.59	1.46	7.13	0.9455	Medio
Tlalnepantla de Baz	166-9	2,357	7.31	21.09	24.31	2.42	42.13	8.06	1.37	11.15	7.05	0.9672	Medio
Tlalnepantla de Baz	227-7	9,780	5.66	20.44	21.15	2.24	55.28	12.57	4.89	87.43	5.74	1.7600	Bajo
Tlalnepantla de Baz	232-8	292	8.79	8.79	22.16	2.19	65.29	17.91	7.46	100.00	2.94	2.0451	Muy bajo
Tlalnepantla de Baz	231-3	104	9.46	12.00	27.14	2.12	43.69	26.92	0.00	100.00	0.00	2.2501	Muy bajo
Tlalnepantla de Baz	228-1	541	6.78	22.52	26.09	2.29	53.43	30.83	0.00	100.00	2.82	2.6639	Muy bajo
Tlatlaya	011-7	572	6.70	6.98	17.59	2.57	26.24	4.58	13.74	47.33	0.00	0.4377	Medio

Municipio	Area geoestadística Básica	Población	% de población de 15 años o más analfabeta	% de población de 3 a 14 años que no asiste a la escuela	% de población de 15 años y mas con educación básica incompleta	Promedio de hijos nacidos vivos	% de población sin derecho-habiencia a servicios de salud	% de viviendas particulares habitadas con piso de tierra	% de viviendas particulares habitadas que no disponen de drenaje	% de viviendas particulares habitadas que no disponen de agua entubada de la red pública	% de población desocupada	Indice de desarrollo social y humano	Grado de Desarrollo Social y Humano
Tlatlaya	023-A	1,144	20.89	10.47	29.96	3.04	20.18	2.99	5.98	87.38	2.93	1.9645	Bajo
Tlatlaya	024-4	1,578	17.61	16.19	31.54	3.26	18.16	3.63	8.03	87.31	1.30	2.0016	Muy bajo
Toluca	333-5	3,108	4.59	17.56	15.85	2.16	44.90	1.28	0.00	1.57	4.37	0.0649	Medio
Toluca	276-5	832	5.19	14.21	17.14	2.13	25.87	4.12	1.55	20.10	2.90	0.1011	Medio
Toluca	349-6	4,075	4.58	15.93	13.34	2.08	36.41	3.44	1.36	21.71	2.84	0.1033	Medio
Toluca	246-4	2,010	6.44	13.70	15.64	2.27	40.38	2.07	1.38	7.36	4.04	0.1078	Medio
Toluca	351-3	783	5.40	15.14	15.20	2.40	30.63	2.89	2.89	19.65	2.80	0.1162	Medio
Toluca	354-7	770	4.36	14.59	12.97	2.17	31.80	5.85	1.60	29.26	2.74	0.1396	Medio
Toluca	082-4	976	3.43	16.18	15.02	2.34	31.79	8.89	4.00	4.00	7.57	0.1864	Medio
Toluca	118-4	6,743	5.29	15.85	17.25	2.40	37.96	3.71	4.05	4.52	2.85	0.1952	Medio
Toluca	152-1	3,794	5.22	14.55	19.79	2.44	37.86	3.45	2.62	4.17	5.34	0.2127	Medio
Toluca	336-9	3,558	5.43	16.26	19.23	2.20	42.80	3.23	0.39	1.03	3.77	0.2219	Medio
Toluca	255-3	541	6.33	13.11	14.97	2.11	37.59	0.00	0.00	49.15	1.99	0.2658	Medio
Toluca	296-2	318	2.76	6.41	12.25	0.00	19.50	24.24	9.09	10.61	6.09	0.2990	Medio
Toluca	149-A	2,503	8.60	15.04	20.62	2.46	32.98	2.36	2.00	3.64	4.07	0.3524	Medio
Toluca	029-4	6,636	7.35	16.96	17.37	2.36	33.62	3.79	0.81	18.62	4.51	0.4052	Medio
Toluca	294-3	57	0.00	28.57	25.93	2.13	39.58	0.00	0.00	23.08	0.00	0.4499	Medio
Toluca	370-6	824	3.39	13.08	11.57	2.01	43.61	5.13	0.00	81.03	2.09	0.4953	Medio
Toluca	339-2	306	8.37	18.99	22.22	2.21	44.59	0.00	0.00	7.46	4.76	0.5578	Medio
Toluca	228-6	2,045	5.59	14.21	20.31	2.54	36.37	2.07	5.75	44.60	3.11	0.5589	Medio
Toluca	150-2	8,272	5.75	16.46	19.99	2.34	44.61	6.58	1.97	8.88	7.83	0.5600	Medio
Toluca	288-8	4,234	6.07	17.62	19.14	2.43	40.69	6.48	5.40	8.96	4.24	0.5714	Medio
Toluca	357-0	1,191	6.09	13.85	18.36	2.32	35.54	4.63	3.20	47.33	4.54	0.5961	Medio
Toluca	281-6	1,301	4.17	14.71	18.37	2.05	49.30	4.11	7.53	38.36	1.62	0.6012	Medio
Toluca	297-7	1,718	6.41	18.90	23.60	2.45	32.48	5.24	8.12	2.85	5.43	0.6919	Medio
Toluca	151-7	6,460	7.47	17.93	21.54	2.83	34.87	2.61	6.49	24.68	5.58	0.7161	Medio
Toluca	376-3	589	4.55	10.64	14.06	2.21	44.35	7.38	20.49	39.34	4.78	0.7274	Medio
Toluca	251-5	3,563	8.89	15.62	26.53	2.82	43.45	1.98	3.96	5.28	6.38	0.7482	Medio
Toluca	360-2	235	8.28	8.57	25.85	2.44	34.04	0.00	0.00	60.87	12.50	0.7609	Medio
Toluca	289-2	464	8.75	13.51	22.51	2.48	44.61	4.35	8.70	10.87	6.52	0.7898	Medio
Toluca	248-3	5,471	6.01	14.93	16.26	2.31	31.30	5.61	19.79	46.47	3.18	0.8520	Medio
Toluca	267-6	1,539	6.11	14.36	16.52	2.22	39.57	3.76	6.45	72.31	5.15	0.8582	Medio
Toluca	283-5	2,947	6.16	13.73	20.38	2.27	36.52	9.40	16.38	20.09	6.91	0.8853	Medio
Toluca	270-8	375	4.56	21.90	20.25	2.60	38.40	3.57	16.67	23.81	7.30	0.8994	Medio
Toluca	158-9	2,365	9.59	14.57	25.74	2.74	44.99	1.15	7.47	9.75	5.14	0.9232	Medio
Toluca	227-1	4,843	8.45	17.61	23.40	2.48	52.11	6.35	3.03	8.41	4.10	0.9233	Medio
Toluca	271-2	7,764	6.65	15.62	22.59	2.50	44.03	5.22	4.85	40.77	9.16	0.9517	Medio
Toluca	298-1	2,209	8.25	15.53	24.33	2.44	32.46	4.48	17.93	13.84	9.31	0.9883	Medio
Toluca	254-9	3,757	7.38	18.53	23.28	2.50	46.02	4.39	8.52	26.19	4.45	1.0061	Medio
Toluca	239-4	135	4.76	15.00	21.92	2.83	57.78	0.00	0.00	84.00	6.67	1.0084	Medio
Toluca	345-8	479	8.01	17.74	25.40	2.64	34.73	7.45	17.02	9.57	3.09	1.0784	Bajo
Toluca	358-5	1,240	7.90	20.53	21.98	2.52	44.82	11.07	4.43	11.81	5.37	1.1013	Bajo
Toluca	287-3	2,097	7.22	18.07	22.11	2.46	70.14	6.70	6.91	10.15	3.75	1.1134	Bajo
Toluca	233-7	1,538	9.83	15.98	26.75	2.29	37.39	10.40	8.38	8.09	2.84	1.1325	Bajo
Toluca	166-3	1,029	12.67	16.31	24.11	2.45	43.67	3.57	2.38	40.48	1.03	1.2159	Bajo
Toluca	307-2	3,966	10.08	12.80	25.37	2.51	43.02	10.65	6.73	10.16	6.10	1.2624	Bajo
Toluca	272-7	6,912	7.27	15.86	22.86	2.56	43.86	5.24	5.37	78.98	5.58	1.3149	Bajo
Toluca	257-2	4,767	12.26	16.69	28.08	2.53	45.18	8.06	6.29	10.42	3.24	1.3410	Bajo
Toluca	311-9	3,650	8.90	21.82	23.68	2.33	41.12	9.67	8.81	25.21	3.60	1.3495	Bajo
Toluca	159-3	223	9.22	11.94	23.57	3.17	38.57	0.00	10.87	100.00	4.76	1.3702	Bajo
Toluca	218-2	6,798	9.98	19.93	23.15	2.54	50.15	5.44	10.59	31.43	3.02	1.3706	Bajo
Toluca	165-9	2,566	6.52	17.25	19.42	2.62	46.87	5.23	4.49	94.02	7.40	1.3751	Bajo
Toluca	308-7	4,496	11.03	20.79	24.81	2.43	45.65	10.36	2.82	14.33	7.13	1.3962	Bajo
Toluca	363-6	610	6.06	21.25	18.65	2.37	40.77	8.27	22.56	48.87	4.51	1.4217	Bajo
Toluca	273-1	2,375	5.99	22.03	18.69	2.45	48.65	7.39	11.98	68.06	3.88	1.4496	Bajo
Toluca	268-0	1,710	7.65	14.71	23.44	2.70	36.90	5.91	19.09	68.55	6.24	1.4531	Bajo
Toluca	361-7	255	13.55	15.58	35.10	2.83	38.04	5.26	17.54	5.26	0.00	1.5571	Bajo
Toluca	258-7	6,628	11.16	19.00	25.85	2.49	40.42	9.34	3.99	49.32	5.81	1.5930	Bajo
Toluca	170-A	2,636	7.38	16.60	24.45	2.86	43.14	8.23	12.61	68.92	10.58	1.6073	Bajo
Toluca	274-6	4,027	5.29	18.17	18.01	2.49	45.90	7.58	51.52	34.03	2.34	1.6923	Bajo
Toluca	269-5	3,210	11.34	20.79	24.26	2.62	52.12	11.16	15.99	18.70	2.61	1.7394	Bajo
Toluca	240-7	1,246	9.10	16.67	25.70	2.38	40.61	6.69	10.24	88.19	5.79	1.7407	Bajo
Toluca	353-2	618	6.10	15.76	25.95	2.29	49.08	5.88	16.91	87.50	9.40	1.7511	Bajo
Toluca	250-0	3,732	9.64	21.27	28.64	2.63	41.32	10.85	24.03	9.95	6.08	1.7673	Bajo
Toluca	220-A	4,739	10.46	16.00	27.16	2.69	46.78	8.59	19.05	46.79	5.40	1.7976	Bajo
Toluca	177-1	6,165	10.13	15.20	26.44	2.55	42.41	10.52	9.30	70.50	9.03	1.8084	Bajo
Toluca	219-7	5,829	12.45	22.83	32.28	2.83	46.24	7.13	17.57	4.92	2.91	1.8249	Bajo
Toluca	176-7	5,479	11.03	16.72	28.79	2.63	48.43	9.87	9.16	57.45	5.82	1.8756	Bajo
Toluca	275-0	298	6.99	30.23	19.89	2.54	28.91	0.00	64.52	32.26	0.00	2.0050	Muy bajo
Toluca	374-4	3,093	9.85	18.48	30.36	2.64	46.33	10.36	28.95	39.80	4.51	2.1135	Muy bajo
Toluca	252-A	3,242	11.47	19.03	31.98	2.74	42.65	14.52	26.02	11.65	6.75	2.1232	Muy bajo
Toluca	277-A	2,853	11.98	21.33	30.24	2.54	42.99	15.66	17.94	14.52	10.07	2.1314	Muy bajo
Toluca	365-5	4,318	12.15	18.59	28.78	2.66	50.34	11.05	14.77	50.96	9.37	2.1690	Muy bajo
Toluca	362-1	489	10.48	17.02	37.99	2.36	53.07	8.99	26.97	42.70	4.94	2.3515	Muy bajo
Toluca	373-A	1,537	10.67	20.43	30.34	2.77	40.95	15.64	22.48	53.42	7.98	2.3951	Muy bajo
Tonanitla	004-A	929	3.04	13.11	11.99	2.16	43.84	1.35	9.01	20.72	5.43	0.0474	Medio
Tonatico	004-1	3,566	6.54	11.49	24.39	2.46	18.93	3.61	0.00	10.50	3.72	0.1209	Medio
Tultepec	022-7	2,991	4.47	15.43	13.24	2.28	56.95	1.46	1.46	0.88	4.54	0.0724	Medio
Tultepec	039-2	2,544	4.39	14.18	14.60	2.13	59.12	3.08	0.97	2.92	5.04	0.1634	Medio
Tultepec	007-2	9,601	4.71	16.51	17.24	2.35	55.29	2.42	0.34	0.60	6.39	0.2571	Medio
Tultepec	020-8	9,532	3.86	18.20	18.25	2.23	57.12	3.77	0.36	1.13	4.88	0.3414	Medio
Tultepec	023-1	3,147	4.83	15.44	18.71	2.41	59.26	3.27	0.78	1.96	6.40	0.3690	Medio
Tultepec	036-9	2,459	4.89	16.26	17.56	2.29	45.93	5.68	0.00	17.56	5.18	0.4107	Medio
Tultepec	058-5	787	5.87	14.57	19.92	2.36	51.46	4.49	3.37	3.37	3.13	0.4276	Medio
Tultepec	054-7	3,858	4.55	19.11	17.55	2.31	61.09	5.46	0.00	1.50	7.46	0.5266	Medio
Tultepec	040-5	1,564	4.99	19.01	19.59	2.25	55.98	5.14	0.00	1.14	9.76	0.5709	Medio
Tultepec	035-4	3,510	4.70	18.86	20.51	2.27	61.43	4.81	0.35	5.04	7.72	0.6380	Medio
Tultepec	042-4	1,057	5.35	23.11	18.75	2.16	58.92	2.60	0.00	35.93	5.42	0.8920	Medio
Tultepec	055-1	62	9.30	0.00	24.39	2.61	64.52	27.27	0.00	27.27	0.00	1.3793	Bajo
Tultitlán	074-1	3,962	3.80	20.00	14.67	2.24	45.55	0.79	0.30	0.98	5.79	0.0635	Medio
Tultitlán	125-6	2,247	4.36	17.82	14.30	2.15	44.75	2.35	0.00	1.57	5.66	0.0645	Medio
Tultitlán	076-0	4,552	4.03	19.16	15.51	2.18	41.68	1.77	0.00	0.00	6.56	0.0649	Medio
Tultitlán	077-5	4,132	4.24	19.03	14.34	2.28	47.12	1.07	0.00	0.00	6.80	0.0762	Medio
Tultitlán	145-3	1,468	4.09	18.81	14.73	2.17	42.62	3.81	0.00	0.00	3.90	0.0858	Medio
Tultitlán	096-8	2,785	3.90	21.22	13.33	2.18	45.77	1.95	0.60	1.20	3.63	0.0964	Medio
Tultitlán	132-6	2,863	3.51	18.28	15.04	2.11	46.62	3.20	0.00	1.98	5.43	0.0969	Medio
Tultitlán	085-A	4,709	4.65	19.29	15.67	2.30	45.09	1.27	0.00	0.00	3.16	0.0993	Medio
Tultitlán	134-5	2,490	3.52	17.44	13.81	2.02	40.77	2.48	0.00	0.00	4.85	0.0995	Medio
Tultitlán	047-4	3,015	4.07	19.45	15.56	2.47	42.74	1.90	0.00	0.00	7.38	0.1046	Medio
Tultitlán	131-1	5,642	2.99	19.74	15.19	2.16	46.58	4.08	0.23	1.21	4.17	0.1285	Medio

Municipio	Area geoestadística Básica	Población	% de población de 15 años o mas analfabeta	% de población de 3 a 14 años que no asiste a la escuela	% de población de 15 años y más con educación básica incompleta	Promedio de hijos nacidos vivos	% de población sin derecho-habiencia a servicios de salud	% de viviendas particulares habitadas con piso de tierra	% de viviendas particulares habitadas que no disponen de drenaje	% de viviendas particulares habitadas que no disponen de agua entubada de la red pública	% de población desocupada	Indice de desarrollo social y humano	Grado de Desarrollo Social y Humano
Tultitlán	137-9	391	3.77	12.26	19.20	2.26	45.01	5.56	3.33	5.56	0.00	0.1410	Medio
Tultitlán	034-7	959	4.48	20.09	12.38	2.19	46.77	3.07	0.00	6.58	2.81	0.1459	Medio
Tultitlán	127-5	5,190	5.31	15.42	15.71	2.12	50.84	2.59	0.00	0.24	5.44	0.1516	Medio
Tultitlán	146-8	501	3.86	19.08	13.01	2.03	50.80	5.00	0.00	5.00	0.00	0.1569	Medio
Tultitlán	174-A	2,183	2.31	17.50	10.76	2.19	40.31	8.02	5.04	5.41	10.52	0.1580	Medio
Tultitlán	079-4	4,016	4.21	21.84	15.07	2.33	44.40	1.53	0.00	0.00	5.43	0.1581	Medio
Tultitlán	059-7	4,050	3.83	17.68	18.96	2.26	44.41	4.21	0.00	0.62	6.17	0.2248	Medio
Tultitlán	032-8	2,228	4.04	19.28	15.89	2.24	55.73	1.48	0.00	6.27	6.30	0.2747	Medio
Tultitlán	157-6	2,255	3.56	18.43	12.75	2.14	43.90	5.68	5.68	6.39	10.05	0.3010	Medio
Tultitlán	185-8	834	2.47	19.53	15.68	2.14	48.61	5.13	1.54	18.46	3.37	0.3271	Medio
Tultitlán	136-4	344	3.29	11.46	13.86	2.45	50.87	16.18	0.00	0.00	6.20	0.3306	Medio
Tultitlán	135-A	1,183	4.79	20.63	17.59	2.24	46.49	4.51	0.00	1.88	2.41	0.3423	Medio
Tultitlán	183-9	3,337	4.33	21.27	15.08	2.24	51.14	2.64	2.76	2.76	5.66	0.3424	Medio
Tultitlán	128-A	6,452	4.17	19.29	16.82	2.12	49.50	6.75	0.26	0.26	2.81	0.3450	Medio
Tultitlán	064-8	4,704	5.01	20.87	18.65	2.26	45.68	6.09	0.24	0.95	4.54	0.4668	Medio
Tultitlán	084-5	4,330	5.45	22.20	19.05	2.29	50.00	3.83	0.27	0.46	5.30	0.5228	Medio
Tultitlán	002-7	6,897	4.72	21.13	18.19	2.31	60.25	2.53	2.35	2.17	4.68	0.5269	Medio
Tultitlán	162-7	1,218	5.67	18.49	20.41	2.40	47.03	9.22	0.00	1.06	1.15	0.5686	Medio
Tultitlán	164-6	1,443	2.72	14.21	16.11	2.17	45.41	16.13	7.62	6.74	4.51	0.5749	Medio
Tultitlán	202-3	313	3.68	17.43	21.20	2.15	50.32	11.27	0.00	18.31	4.59	0.7262	Medio
Tultitlán	178-8	624	9.28	28.02	20.94	2.27	64.71	4.20	4.20	4.90	4.82	1.3038	Bajo
Valle de Bravo	020-6	1,711	6.92	10.45	20.97	2.26	47.92	2.38	1.08	3.90	1.35	0.2181	Medio
Valle de Bravo	019-3	3,743	4.88	14.92	23.98	2.23	43.51	3.94	0.00	1.08	8.01	0.3611	Medio
Valle de Bravo	011-7	4,499	7.51	13.23	24.10	2.34	41.73	5.92	0.78	1.26	9.19	0.5661	Medio
Valle de Bravo	024-4	154	12.62	13.64	21.78	2.70	8.67	0.00	9.38	34.38	7.69	0.7093	Medio
Valle de Bravo	018-9	3,046	8.54	14.53	26.84	2.42	47.03	6.36	3.18	4.90	5.08	0.8610	Medio
Valle de Chalco Solidaridad	085-1	7,321	4.40	14.88	14.62	2.17	59.62	1.53	0.00	0.00	4.10	0.0815	Medio
Valle de Chalco Solidaridad	091-7	2,750	4.11	18.48	14.98	2.21	50.57	1.39	0.00	1.11	3.48	0.0886	Medio
Valle de Chalco Solidaridad	056-5	1,744	3.25	17.47	14.30	2.17	59.10	2.38	0.00	0.00	3.50	0.0979	Medio
Valle de Chalco Solidaridad	055-0	2,772	3.40	18.56	16.32	2.19	53.89	0.77	0.00	0.00	4.79	0.1041	Medio
Valle de Chalco Solidaridad	053-1	3,268	3.55	17.01	15.84	2.18	59.99	0.89	0.00	0.38	5.20	0.1283	Medio
Valle de Chalco Solidaridad	083-2	2,499	3.40	16.50	16.67	2.17	55.78	2.67	0.00	0.00	5.38	0.1434	Medio
Valle de Chalco Solidaridad	081-3	2,944	3.05	18.36	13.91	2.09	60.30	3.23	0.00	0.00	3.56	0.1468	Medio
Valle de Chalco Solidaridad	089-A	2,630	3.11	18.84	15.70	0.00	57.26	2.19	0.00	0.00	4.42	0.1591	Medio
Valle de Chalco Solidaridad	097-4	2,423	4.47	9.47	15.45	2.01	62.85	7.73	0.00	0.53	0.94	0.1601	Medio
Valle de Chalco Solidaridad	067-3	4,978	4.55	17.22	15.63	2.23	58.01	1.99	0.00	0.32	2.75	0.1830	Medio
Valle de Chalco Solidaridad	108-4	4,142	3.60	18.00	15.73	2.14	56.37	2.66	0.00	1.01	5.95	0.1990	Medio
Valle de Chalco Solidaridad	042-3	3,018	4.19	16.62	15.76	2.26	58.83	2.98	0.00	0.00	3.99	0.2006	Medio
Valle de Chalco Solidaridad	104-6	2,438	3.55	16.28	18.30	2.19	56.90	2.98	0.00	0.00	4.97	0.2137	Medio
Valle de Chalco Solidaridad	058-4	3,029	4.06	17.44	16.42	2.18	40.88	3.38	0.00	18.05	4.61	0.2203	Medio
Valle de Chalco Solidaridad	080-9	2,611	4.21	19.32	15.93	2.19	56.21	0.87	0.00	0.00	6.70	0.2225	Medio
Valle de Chalco Solidaridad	037-2	5,288	3.97	17.86	16.58	2.31	56.62	2.50	0.23	0.31	4.79	0.2263	Medio
Valle de Chalco Solidaridad	087-0	2,458	3.92	18.46	17.46	2.21	54.98	2.28	0.00	0.00	4.69	0.2342	Medio
Valle de Chalco Solidaridad	040-4	2,164	4.38	13.82	19.51	2.16	56.17	3.26	0.00	0.00	5.88	0.2378	Medio
Valle de Chalco Solidaridad	115-4	610	3.54	15.24	17.92	0.00	48.76	7.01	0.00	1.91	4.83	0.2386	Medio
Valle de Chalco Solidaridad	043-8	2,839	3.97	17.59	15.65	2.21	62.00	2.70	0.00	0.00	4.79	0.2488	Medio
Valle de Chalco Solidaridad	044-2	3,918	4.00	18.51	15.51	2.11	61.99	1.88	0.00	0.42	5.33	0.2565	Medio
Valle de Chalco Solidaridad	064-A	3,084	5.25	15.05	16.90	2.25	62.72	1.92	0.00	0.00	4.23	0.2607	Medio
Valle de Chalco Solidaridad	106-5	3,413	3.58	17.82	16.21	2.21	59.36	3.73	0.37	0.50	4.38	0.2612	Medio
Valle de Chalco Solidaridad	023-0	5,669	4.93	15.72	17.75	2.28	53.62	3.89	0.00	0.00	5.14	0.2691	Medio
Valle de Chalco Solidaridad	082-8	3,599	4.08	18.31	16.12	2.10	56.92	3.04	0.00	0.00	6.53	0.2709	Medio
Valle de Chalco Solidaridad	038-7	7,259	3.35	15.06	16.83	2.33	65.24	4.91	0.00	0.21	4.86	0.2777	Medio
Valle de Chalco Solidaridad	066-9	4,020	3.84	18.38	16.13	2.23	59.29	2.90	0.00	0.00	6.86	0.2826	Medio
Valle de Chalco Solidaridad	098-9	5,019	4.09	18.18	16.72	2.27	60.00	2.88	0.00	0.32	4.02	0.2860	Medio
Valle de Chalco Solidaridad	041-9	3,003	4.09	17.03	18.08	2.17	59.97	2.57	0.00	0.00	5.14	0.2881	Medio
Valle de Chalco Solidaridad	052-7	2,756	5.80	13.16	19.30	2.32	59.15	2.23	0.00	0.00	5.12	0.2904	Medio
Valle de Chalco Solidaridad	024-5	6,579	3.81	17.91	15.00	2.22	59.03	5.79	0.00	0.43	3.19	0.2916	Medio
Valle de Chalco Solidaridad	045-7	3,053	4.94	17.70	16.62	2.20	59.15	2.26	0.00	0.42	4.24	0.2949	Medio
Valle de Chalco Solidaridad	109-9	2,472	4.83	17.50	17.57	2.36	61.00	1.39	0.00	0.00	4.84	0.3018	Medio
Valle de Chalco Solidaridad	084-7	2,757	4.51	17.03	18.76	2.09	55.98	2.78	0.00	0.00	5.41	0.3033	Medio
Valle de Chalco Solidaridad	030-0	2,871	4.41	18.35	17.72	2.39	58.88	1.84	0.00	0.00	5.93	0.3127	Medio
Valle de Chalco Solidaridad	070-5	2,545	3.92	17.14	14.07	2.23	57.95	6.39	0.80	5.43	3.62	0.3202	Medio
Valle de Chalco Solidaridad	090-2	1,955	4.77	19.20	16.19	2.10	48.92	4.74	0.00	0.00	7.59	0.3339	Medio
Valle de Chalco Solidaridad	032-A	2,447	3.77	18.32	17.19	2.12	64.20	1.54	0.00	0.00	9.05	0.3379	Medio
Valle de Chalco Solidaridad	073-9	5,284	4.79	15.71	16.78	2.25	57.98	4.26	0.43	0.58	8.04	0.3393	Medio
Valle de Chalco Solidaridad	047-6	3,058	4.76	17.34	17.25	2.07	60.42	3.44	0.00	0.00	4.20	0.3422	Medio
Valle de Chalco Solidaridad	105-0	2,027	3.58	18.29	15.98	2.19	56.93	6.97	0.00	0.00	4.07	0.3448	Medio
Valle de Chalco Solidaridad	031-5	1,977	4.65	18.62	18.67	2.23	57.39	2.23	0.00	0.00	4.45	0.3461	Medio
Valle de Chalco Solidaridad	035-3	3,254	5.20	15.77	18.06	2.29	60.64	4.13	0.00	0.00	2.35	0.3496	Medio
Valle de Chalco Solidaridad	071-A	2,297	4.51	18.39	15.74	2.20	60.51	3.91	0.00	0.00	6.06	0.3554	Medio
Valle de Chalco Solidaridad	001-4	5,118	4.47	17.33	16.31	2.19	56.80	5.24	0.00	0.00	7.13	0.3556	Medio
Valle de Chalco Solidaridad	002-9	4,448	3.76	19.06	17.83	2.22	60.43	3.39	0.00	0.00	5.20	0.3600	Medio
Valle de Chalco Solidaridad	018-A	2,728	4.98	15.76	19.65	2.41	57.88	2.96	0.00	0.00	6.73	0.3626	Medio
Valle de Chalco Solidaridad	008-6	6,670	4.37	18.10	16.95	2.49	55.44	5.35	0.00	0.59	5.22	0.3645	Medio
Valle de Chalco Solidaridad	017-5	3,043	3.34	13.64	17.85	2.24	67.57	6.17	0.00	0.00	8.64	0.3760	Medio
Valle de Chalco Solidaridad	072-4	4,626	4.28	17.65	16.83	2.23	57.32	5.20	0.00	0.79	7.91	0.3889	Medio
Valle de Chalco Solidaridad	015-6	2,100	4.66	15.56	17.84	2.22	60.66	4.84	0.00	0.00	7.80	0.3918	Medio
Valle de Chalco Solidaridad	033-4	3,091	5.35	16.97	17.46	2.30	60.73	2.63	0.00	0.00	8.14	0.3970	Medio
Valle de Chalco Solidaridad	099-3	3,039	4.40	16.31	15.72	2.10	61.51	5.80	0.83	0.55	7.51	0.3970	Medio
Valle de Chalco Solidaridad	013-7	4,208	4.43	14.98	17.96	2.23	55.56	6.81	0.00	3.40	7.89	0.4068	Medio
Valle de Chalco Solidaridad	014-1	3,510	3.91	18.33	15.51	2.09	62.44	6.74	0.00	0.36	4.01	0.4079	Medio
Valle de Chalco Solidaridad	078-1	1,872	5.32	19.66	16.35	2.29	57.00	2.70	0.00	2.51	6.74	0.4164	Medio
Valle de Chalco Solidaridad	103-1	3,057	4.99	17.09	19.99	2.28	59.22	3.40	0.00	0.00	4.36	0.4189	Medio
Valle de Chalco Solidaridad	102-7	2,582	4.69	15.21	18.76	2.20	56.71	5.51	0.00	0.00	10.89	0.4278	Medio
Valle de Chalco Solidaridad	075-8	3,662	5.78	19.48	18.23	2.26	54.55	3.06	0.00	0.00	4.32	0.4324	Medio
Valle de Chalco Solidaridad	054-6	2,838	5.28	16.86	17.00	2.22	63.24	4.75	0.00	0.00	6.06	0.4539	Medio
Valle de Chalco Solidaridad	074-3	3,813	4.46	19.73	19.68	2.33	55.69	3.62	0.00	0.00	6.53	0.4557	Medio
Valle de Chalco Solidaridad	107-A	4,093	4.77	19.06	17.18	2.22	60.27	3.32	0.00	0.50	9.92	0.4639	Medio
Valle de Chalco Solidaridad	005-2	3,395	4.23	19.65	18.13	2.28	63.22	3.74	0.00	0.00	5.93	0.4712	Medio
Valle de Chalco Solidaridad	046-1	3,946	5.09	19.47	18.68	2.18	59.72	3.44	0.00	0.00	5.19	0.4803	Medio
Valle de Chalco Solidaridad	016-0	4,107	4.54	17.92	17.86	2.15	63.36	4.96	0.00	0.29	6.49	0.4817	Medio
Valle de Chalco Solidaridad	051-2	4,482	5.02	18.49	19.12	2.39	62.91	3.37	0.00	1.01	3.84	0.4821	Medio
Valle de Chalco Solidaridad	036-8	6,280	5.02	18.93	18.76	2.36	54.15	4.65	0.86	2.19	5.91	0.4882	Medio
Valle de Chalco Solidaridad	060-1	7,545	5.10	18.10	18.46	2.29	61.90	3.64	0.27	0.16	7.12	0.4908	Medio
Valle de Chalco Solidaridad	025-A	7,351	6.12	18.50	17.20	2.29	62.11	3.23	0.48	0.16	4.66	0.4950	Medio
Valle de Chalco Solidaridad	020-7	3,792	3.58	20.27	17.92	2.25	58.00	7.01	0.00	0.00	5.34	0.4951	Medio
Valle de Chalco Solidaridad	003-3	2,254	3.44	19.66	17.69	2.21	60.87	6.43	0.00	0.00	8.05	0.5020	Medio
Valle de Chalco Solidaridad	100-8	4,137	5.43	16.27	18.41	2.16	64.03	5.73	0.00	0.50	3.82	0.5082	Medio
Valle de Chalco Solidaridad	009-0	6,551	4.82	18.33	19.45	2.22	62.06	4.27	0.00	0.29	5.72	0.5127	Medio
Valle de Chalco Solidaridad	027-9	3,846	5.09	18.61	19.90	2.32	58.64	4.51	0.00	0.00	5.28	0.5166	Medio

Municipio	Area geoestadística Básica	Población	% de población de 15 años o más analfabeta	% de población de 3 a 14 años que no asiste a la escuela	% de población de 15 años y más con educación básica incompleta	Promedio de hijos nacidos vivos	% de población sin derecho-habiencia a servicios de salud	% de viviendas particulares habitadas con piso de tierra	% de viviendas particulares habitadas que no disponen de drenaje	% de viviendas particulares habitadas que no disponen de agua entubada de la red pública	% de población desocupada	Indice de desarrollo social y humano	Grado de Desarrollo Social y Humano
Valle de Chalco Solidaridad	065-4	4,752	3.80	17.71	17.51	2.25	60.34	9.94	0.00	0.00	3.68	0.5254	Medio
Valle de Chalco Solidaridad	079-6	2,853	4.75	20.53	21.03	2.29	56.06	4.89	0.00	0.68	4.83	0.5761	Medio
Valle de Chalco Solidaridad	006-7	4,027	4.98	20.66	18.81	2.19	58.38	4.72	0.29	0.00	7.24	0.5771	Medio
Valle de Chalco Solidaridad	076-2	3,792	4.25	21.48	20.90	2.20	58.54	4.58	0.44	0.00	4.02	0.5790	Medio
Valle de Chalco Solidaridad	026-4	2,474	3.98	20.62	18.94	2.28	58.64	7.03	0.00	1.76	4.77	0.5794	Medio
Valle de Chalco Solidaridad	022-6	5,956	5.95	18.09	19.38	2.23	55.53	5.30	1.49	1.77	5.97	0.5883	Medio
Valle de Chalco Solidaridad	034-9	3,526	5.93	19.14	15.62	2.17	61.89	2.49	0.00	20.28	4.56	0.5911	Medio
Valle de Chalco Solidaridad	062-0	5,006	5.33	19.19	20.27	2.21	62.27	3.71	0.00	0.23	7.67	0.6038	Medio
Valle de Chalco Solidaridad	028-3	3,278	5.04	20.55	18.01	2.19	60.56	6.64	0.00	0.00	4.34	0.6064	Medio
Valle de Chalco Solidaridad	004-8	2,259	4.88	20.42	19.36	2.08	67.70	3.02	0.00	1.32	5.96	0.6102	Medio
Valle de Chalco Solidaridad	068-8	3,123	4.36	17.26	19.51	2.20	68.65	4.04	0.00	18.06	2.69	0.6302	Medio
Valle de Chalco Solidaridad	021-1	2,947	6.07	19.63	19.12	2.37	58.78	5.02	0.00	0.49	6.57	0.6305	Medio
Valle de Chalco Solidaridad	061-6	3,196	7.30	19.54	20.39	2.42	57.88	2.41	0.00	0.67	6.82	0.6480	Medio
Valle de Chalco Solidaridad	063-5	3,400	5.16	17.68	18.82	2.25	63.29	8.23	0.00	0.36	5.94	0.6545	Medio
Valle de Chalco Solidaridad	077-7	2,781	4.88	16.52	18.50	2.25	61.04	6.35	4.47	8.66	6.22	0.6586	Medio
Valle de Chalco Solidaridad	048-0	3,760	5.06	19.78	20.03	2.36	58.80	7.85	0.00	0.00	3.86	0.6616	Medio
Valle de Chalco Solidaridad	049-5	3,468	6.47	18.32	22.73	2.31	57.06	6.04	0.00	0.46	4.48	0.7150	Medio
Valle de Chalco Solidaridad	019-4	2,618	5.62	20.12	21.30	2.19	63.60	6.77	0.00	0.00	5.03	0.7748	Medio
Valle de Chalco Solidaridad	112-0	439	3.68	17.97	21.97	2.10	66.74	10.42	0.00	5.21	7.59	0.8379	Medio
Valle de Chalco Solidaridad	007-1	2,577	6.68	19.57	20.26	2.29	60.39	8.83	0.00	0.00	6.12	0.8482	Medio
Valle de Chalco Solidaridad	057-A	2,788	5.48	18.56	18.05	2.12	57.13	10.31	0.00	26.24	4.65	0.8966	Medio
Valle de Chalco Solidaridad	039-1	4,403	5.14	18.86	19.43	2.40	62.70	12.12	4.46	11.50	5.86	1.0248	Bajo
Valle de Chalco Solidaridad	094-0	1,691	15.61	17.40	22.72	2.05	53.86	1.25	0.75	1.00	5.43	1.1121	Bajo
Valle de Chalco Solidaridad	093-6	176	15.63	12.70	40.43	2.95	80.68	0.00	0.00	84.31	0.00	2.3768	Muy bajo
Villa de Allende	013-3	3,332	13.84	23.36	31.27	2.78	27.30	8.17	30.09	5.44	8.06	2.0445	Muy bajo
Villa de Allende	012-9	1,448	17.67	25.06	38.02	2.88	32.67	5.13	31.14	21.61	0.00	2.5668	Muy bajo
Villa del Carbón	013-0	1,683	8.30	11.44	24.46	2.40	23.44	1.40	9.32	7.69	1.95	0.3439	Medio
Villa del Carbón	018-3	4,402	11.29	15.64	30.21	2.50	20.71	5.51	15.38	3.04	3.86	1.0686	Bajo
Villa Guerrero	005-3	3,761	4.29	14.41	22.07	2.39	29.16	4.57	0.87	2.39	1.40	0.0635	Medio
Villa Guerrero	014-2	3,853	7.80	22.07	34.41	2.85	39.13	8.40	6.43	8.62	2.04	1.3291	Bajo
Villa Guerrero	012-3	1,800	8.42	23.31	32.73	2.56	38.54	7.66	16.89	13.74	0.00	1.5509	Bajo
Villa Guerrero	011-9	1,786	15.14	30.80	51.02	3.30	35.62	7.73	33.67	7.23	1.85	3.0476	Muy bajo
Villa Victoria	023-9	1,027	10.95	17.31	27.33	2.40	27.03	3.61	13.65	9.24	4.11	1.0379	Bajo
Villa Victoria	025-8	741	8.88	22.49	25.32	2.37	23.92	5.84	7.79	29.87	5.02	1.1308	Bajo
Xalatlaco	008-0	4,433	3.75	15.45	15.94	2.22	54.02	10.44	1.65	4.84	2.79	0.4141	Medio
Xalatlaco	006-1	4,477	4.89	17.72	16.73	2.30	47.36	9.10	2.20	3.97	1.39	0.4524	Medio
Xalatlaco	007-6	5,270	4.26	16.41	19.07	2.38	51.08	10.20	0.94	3.78	4.71	0.5317	Medio
Xalatlaco	011-2	391	6.11	15.09	24.60	2.41	58.14	16.28	0.00	3.49	6.85	1.0768	Bajo
Xalatlaco	010-8	278	7.95	15.19	22.49	2.53	46.55	33.96	20.75	13.21	4.17	2.1043	Muy bajo
Xonacatlán	011-3	67	0.00	23.81	0.00	0.00	35.82	0.00	0.00	92.86	0.00	0.0823	Medio
Xonacatlán	008-1	5,383	6.73	14.57	17.06	2.43	37.82	7.08	1.77	3.04	6.47	0.3488	Medio
Xonacatlán	009-6	4,789	6.49	14.76	16.09	2.28	39.21	5.47	4.17	14.91	10.13	0.4605	Medio
Xonacatlán	010-9	417	5.88	9.89	16.55	2.63	35.80	10.64	17.02	0.00	3.59	0.4679	Medio
Zacazonapan	002-1	2,968	10.94	15.38	29.97	2.91	18.56	3.60	1.44	9.94	5.38	0.7437	Medio
Zacualpan	010-3	1,624	8.07	14.79	23.20	2.53	18.36	3.24	4.24	4.24	7.94	0.3538	Medio
Zinacantepec	046-9	685	2.60	13.42	8.66	2.05	40.47	1.92	0.00	62.82	1.74	0.0566	Medio
Zinacantepec	011-5	3,951	5.27	15.07	13.94	2.39	39.05	2.69	0.00	14.81	4.62	0.0762	Medio
Zinacantepec	035-0	3,698	5.90	13.53	18.31	2.19	37.05	5.20	0.74	2.48	6.36	0.1955	Medio
Zinacantepec	057-7	452	5.32	16.53	12.71	0.00	34.29	0.00	4.55	42.05	5.88	0.2802	Medio
Zinacantepec	033-1	1,326	5.18	11.93	16.80	2.21	36.75	3.67	1.33	37.67	7.35	0.3194	Medio
Zinacantepec	051-A	227	2.80	24.59	18.38	2.09	48.21	0.00	0.00	10.20	8.97	0.3706	Medio
Zinacantepec	036-5	3,010	6.84	13.77	20.89	2.32	35.23	6.25	1.41	1.56	7.69	0.3811	Medio
Zinacantepec	045-4	433	5.92	16.00	14.63	2.30	37.04	5.83	3.88	18.45	6.17	0.3863	Medio
Zinacantepec	054-3	1,141	8.20	8.94	25.43	2.48	28.51	4.73	4.00	3.64	9.00	0.4057	Medio
Zinacantepec	055-8	173	6.78	23.26	15.79	2.34	28.90	0.00	0.00	34.15	8.77	0.5063	Medio
Zinacantepec	022-3	1,745	6.03	18.31	15.76	2.22	44.26	4.62	0.82	44.84	4.29	0.6835	Medio
Zinacantepec	015-3	10,484	8.07	14.41	21.33	2.35	42.22	11.03	1.55	5.05	7.29	0.7725	Medio
Zinacantepec	065-1	419	5.56	17.54	17.94	2.20	29.59	4.40	28.57	4.40	11.33	0.8002	Medio
Zinacantepec	071-7	93	10.53	11.76	30.91	2.13	24.73	0.00	23.81	0.00	0.00	0.8502	Medio
Zinacantepec	020-4	629	8.71	15.00	23.20	2.71	32.59	3.70	20.37	20.37	2.87	0.9672	Medio
Zinacantepec	059-6	499	10.68	13.73	30.69	2.32	23.45	7.55	8.49	6.60	7.78	1.0269	Bajo
Zinacantepec	058-1	369	7.98	14.68	23.71	2.71	48.24	9.21	11.84	5.26	13.18	1.1201	Bajo
Zinacantepec	068-5	291	11.89	19.48	21.67	2.34	48.80	4.69	4.69	26.56	5.94	1.2745	Bajo
Zinacantepec	042-0	2,729	7.45	17.91	19.75	2.42	39.93	8.09	17.09	51.62	9.65	1.4013	Bajo
Zinacantepec	041-6	7,060	6.92	17.22	22.13	2.43	48.98	6.13	13.82	64.56	8.59	1.4784	Bajo
Zinacantepec	027-6	5,156	9.39	19.18	23.75	2.61	42.85	17.58	11.39	7.69	8.69	1.5615	Bajo
Zinacantepec	069-A	964	9.76	19.78	26.44	2.45	43.44	7.32	20.98	41.95	12.97	1.8566	Bajo
Zinacantepec	060-9	3,319	12.54	20.34	34.04	2.82	24.78	17.62	7.02	12.75	8.75	1.8780	Bajo
Zinacantepec	037-A	6,068	13.45	21.55	31.92	2.67	27.85	16.84	16.11	22.75	5.93	2.1491	Muy bajo
Zinacantepec	043-5	3,561	13.82	23.16	36.18	2.94	23.54	22.63	12.59	22.77	12.01	2.5184	Muy bajo
Zinacantepec	062-8	446	18.43	29.05	43.53	2.78	18.54	45.88	30.59	20.00	12.40	4.3474	Muy bajo
Zinacantepec	061-3	88	21.43	30.95	63.16	3.79	6.82	37.50	43.75	50.00	0.00	5.1309	Muy bajo
Zumpahuacán	008-0	1,951	9.07	18.95	34.69	2.70	29.83	7.26	5.15	2.34	3.30	1.1133	Bajo
Zumpahuacán	009-5	2,105	13.11	14.57	40.96	3.05	32.87	12.69	9.63	5.91	1.31	1.7481	Bajo
Zumpango	031-0	5,071	4.21	13.30	15.03	2.47	52.86	0.95	0.76	3.69	11.10	0.0655	Medio
Zumpango	057-5	1,635	3.57	12.40	17.80	0.00	59.58	1.78	1.02	6.35	1.55	0.0931	Medio
Zumpango	035-9	2,612	3.01	15.49	16.37	2.38	51.30	2.32	2.78	9.74	3.96	0.1361	Medio
Zumpango	032-5	2,896	4.64	15.52	16.11	2.28	50.74	2.50	0.83	4.51	5.81	0.1764	Medio
Zumpango	036-3	2,203	4.32	13.50	16.84	2.31	52.64	3.05	4.77	3.24	4.59	0.2033	Medio
Zumpango	027-4	1,721	4.06	13.16	15.58	2.32	52.10	9.30	1.01	3.02	6.88	0.3079	Medio
Zumpango	042-9	3,610	4.74	15.67	17.84	2.49	49.74	1.65	0.44	25.85	4.65	0.3606	Medio
Zumpango	034-4	3,776	4.46	15.48	16.21	2.27	63.45	4.85	1.24	4.40	3.94	0.3741	Medio
Zumpango	009-6	7,218	5.26	14.21	17.32	2.40	53.43	6.70	2.69	12.33	8.30	0.5249	Medio
Zumpango	038-2	343	5.77	11.34	20.00	2.68	56.51	7.14	4.29	18.57	3.51	0.6223	Medio
Zumpango	012-8	6,281	7.28	15.18	22.56	2.47	62.75	4.40	1.85	1.06	5.78	0.7216	Medio
Zumpango	051-8	81	8.33	15.79	26.32	0.00	70.37	0.00	0.00	0.00	0.00	0.7334	Medio
Zumpango	047-1	407	8.58	15.09	27.00	2.49	65.74	0.00	6.74	0.00	3.77	0.8736	Medio
Zumpango	013-2	4,113	6.86	15.28	22.29	2.43	63.96	2.14	2.42	25.64	10.23	0.8973	Medio
Zumpango	040-A	4,150	4.62	15.74	19.17	2.36	62.56	6.02	3.13	45.90	6.97	0.9458	Medio
Zumpango	011-3	8,978	6.05	15.01	21.97	2.50	64.04	3.13	1.38	43.83	8.96	0.9841	Medio
Zumpango	025-5	771	8.47	13.07	21.99	2.19	50.78	9.76	12.20	10.37	4.70	1.0454	Bajo
Zumpango	046-7	228	6.38	10.00	16.54	2.58	65.04	0.00	6.52	93.48	12.20	1.1470	Bajo
Zumpango	061-1	73	5.66	0.00	19.61	2.04	60.27	0.00	38.89	77.78	0.00	1.1625	Bajo
Zumpango	062-6	2,681	9.35	22.65	24.05	2.52	60.17	7.93	4.84	4.45	4.45	1.3158	Bajo
Zumpango	052-2	156	9.09	7.69	20.00	2.47	40.38	0.00	22.22	97.22	5.88	1.3474	Bajo
Zumpango	050-3	55	13.16	0.00	24.32	2.90	41.82	17.65	0.00	100.00	0.00	1.6661	Bajo
Zumpango	026-A	987	6.73	16.05	24.92	2.55	56.23	14.81	1.85	89.81	5.61	1.8519	Bajo

Fuente: Estimación del *Consejo de Investigación y Evaluación de la Política Social (CIEPS)* con información de INEGI. XIII Censo General de Población y Vivienda 2010.

ÍNDICE DE DESARROLLO SOCIAL Y HUMANO
Acambay

AGEB LOCALIDAD

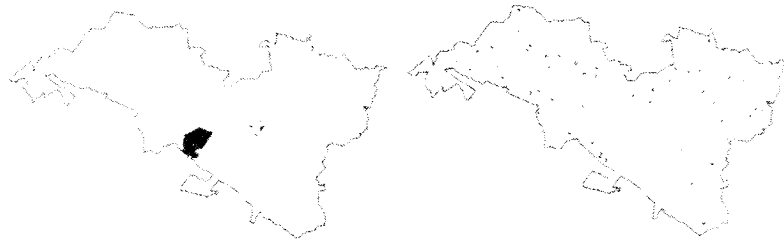

Grado de Desarrollo

● Muy bajo ● Bajo ● Medio ● Alto ○ Muy alto

Fuente: Estimación del Consejo de Investigación y Evaluación de la Política Social con información del INEGI, XII Censo General de Población y Vivienda 2010.

ÍNDICE DE DESARROLLO SOCIAL Y HUMANO
Acolman

AGEB LOCALIDAD

Grado de Desarrollo

● Muy bajo ● Bajo ● Medio ● Alto ○ Muy alto

Fuente: Estimación del Consejo de Investigación y Evaluación de la Política Social con información del INEGI, XII Censo General de Población y Vivienda 2010.

ÍNDICE DE DESARROLLO SOCIAL Y HUMANO
Aculco

AGEB LOCALIDAD

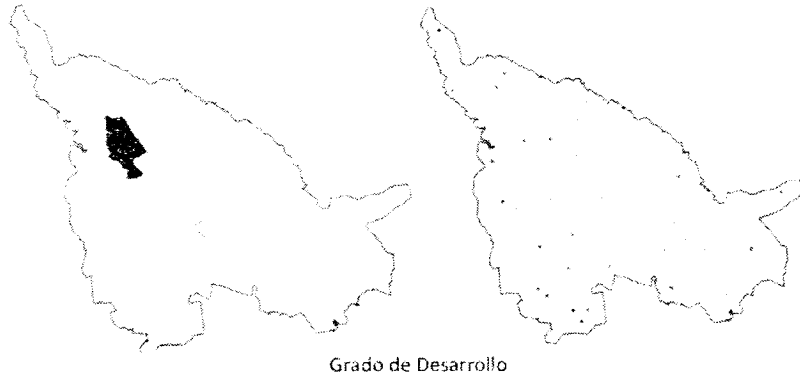

Grado de Desarrollo

● Muy bajo ● Bajo ● Medio ● Alto ○ Muy alto

Fuente: Estimación del Consejo de Investigación y Evaluación de la Política Social con información del INEGI, XII Censo General de Población y Vivienda 2010.

ÍNDICE DE DESARROLLO SOCIAL Y HUMANO
Almoloya de Alquisiras

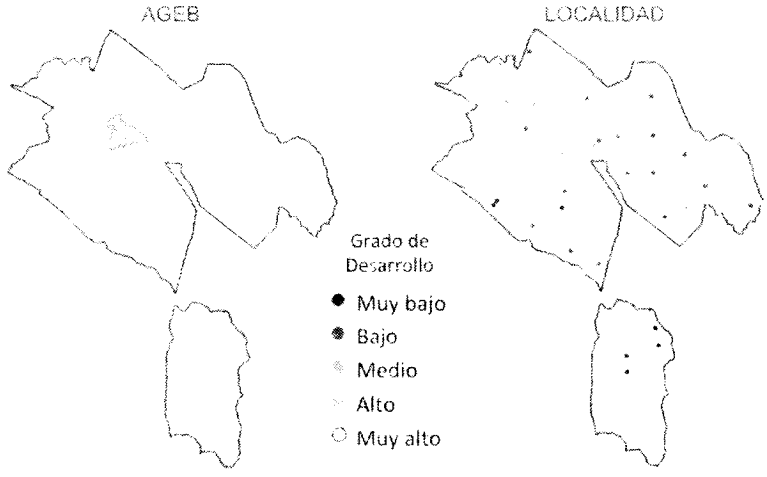

Fuente: [illegible]

ÍNDICE DE DESARROLLO SOCIAL Y HUMANO
Almoloya de Juárez

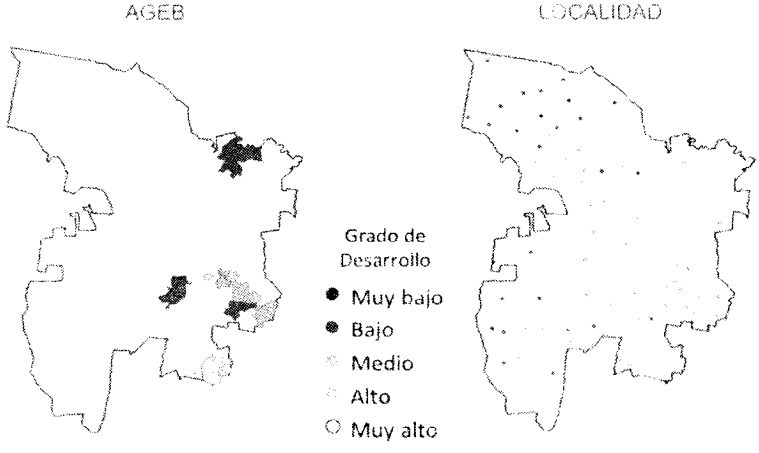

Fuente: [illegible]

INDICE DE DESARROLLO SOCIAL Y HUMANO
Almoloya del Rio

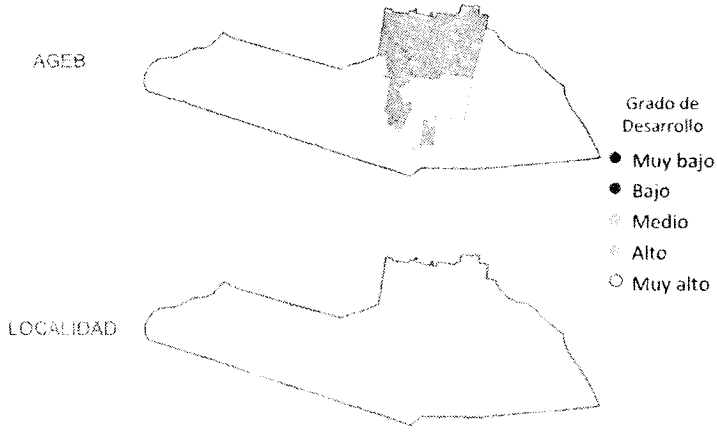

Fuente: [illegible]

ÍNDICE DE DESARROLLO SOCIAL Y HUMANO
Amanalco

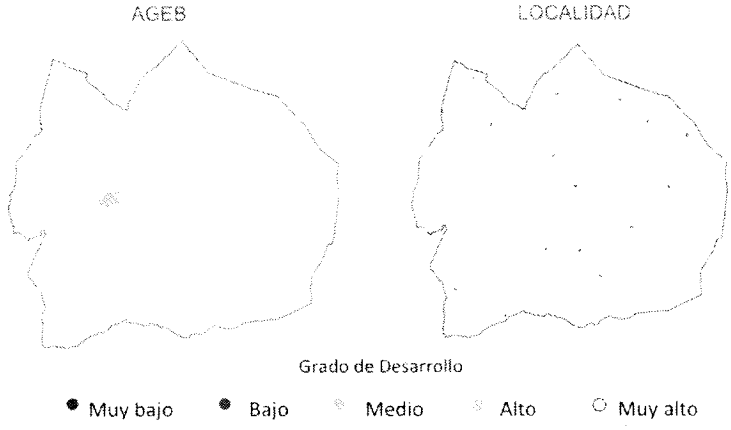

Fuente: [illegible]

ÍNDICE DE DESARROLLO SOCIAL Y HUMANO
Amatepec

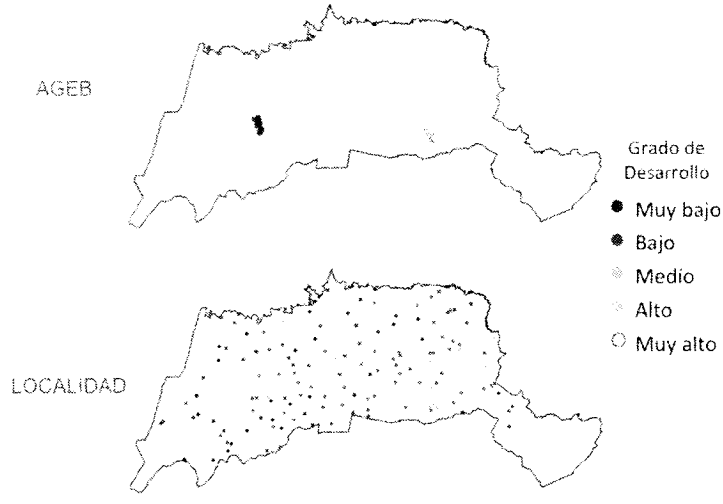

Fuente: [illegible]

ÍNDICE DE DESARROLLO SOCIAL Y HUMANO
Amecameca

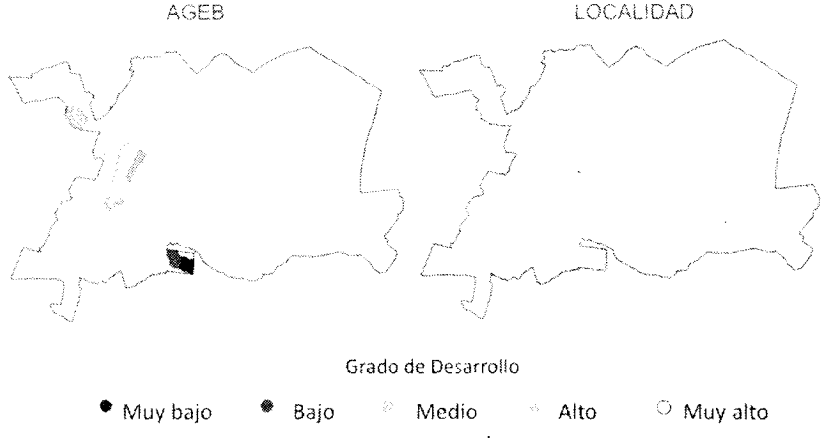

Fuente: [illegible]

ÍNDICE DE DESARROLLO SOCIAL Y HUMANO
Apaxco

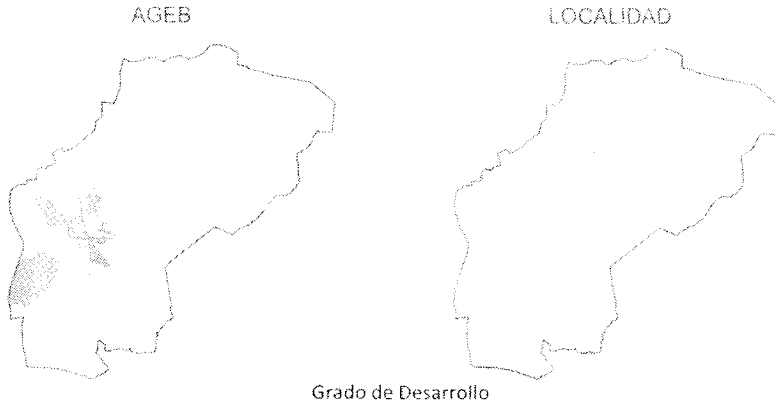

Grado de Desarrollo

● Muy bajo ● Bajo ● Medio ● Alto ○ Muy alto

Fuente: [illegible]

ÍNDICE DE DESARROLLO SOCIAL Y HUMANO
Atenco

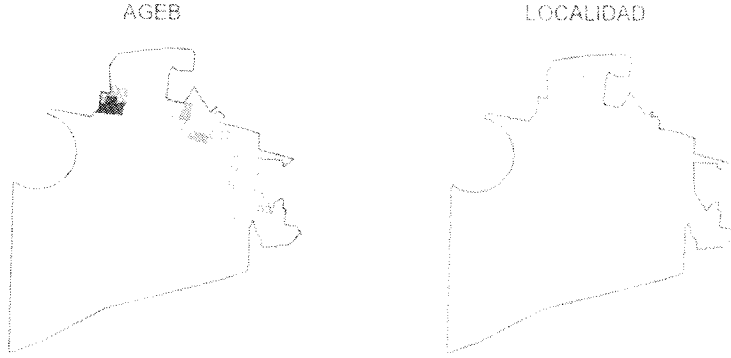

Grado de Desarrollo

● Muy bajo ● Bajo ● Medio ● Alto ○ Muy alto

Fuente: [illegible]

ÍNDICE DE DESARROLLO SOCIAL Y HUMANO
Atizapán

Grado de Desarrollo

● Muy bajo ● Bajo ● Medio ● Alto ○ Muy alto

Fuente: [illegible]

ÍNDICE DE DESARROLLO SOCIAL Y HUMANO
Atizapán de Zaragoza

Grado de Desarrollo

● Muy bajo ● Bajo ● Medio ● Alto ○ Muy alto

Fuente: [illegible]

ÍNDICE DE DESARROLLO SOCIAL Y HUMANO
Atlacomulco

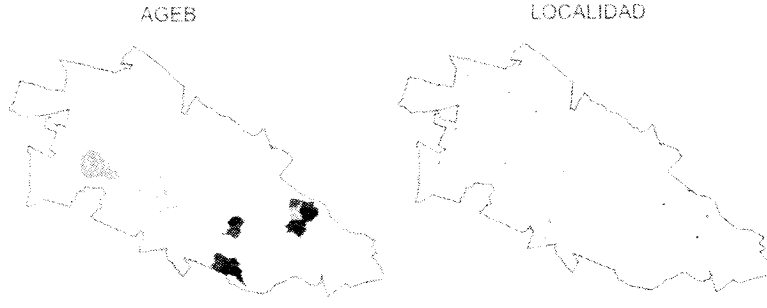

Grado de Desarrollo

● Muy bajo ● Bajo ● Medio ● Alto ○ Muy alto

Fuente: [illegible]

ÍNDICE DE DESARROLLO SOCIAL Y HUMANO
Atlautla

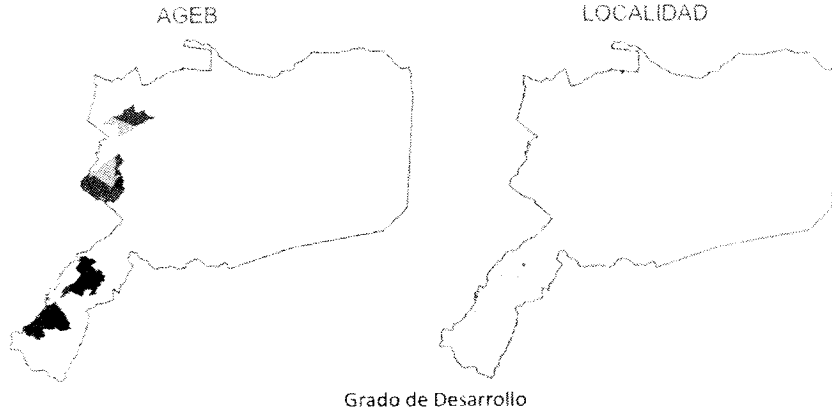

Grado de Desarrollo

● Muy bajo ● Bajo ● Medio ● Alto ○ Muy alto

Fuente: [illegible]

ÍNDICE DE DESARROLLO SOCIAL Y HUMANO
Axapusco

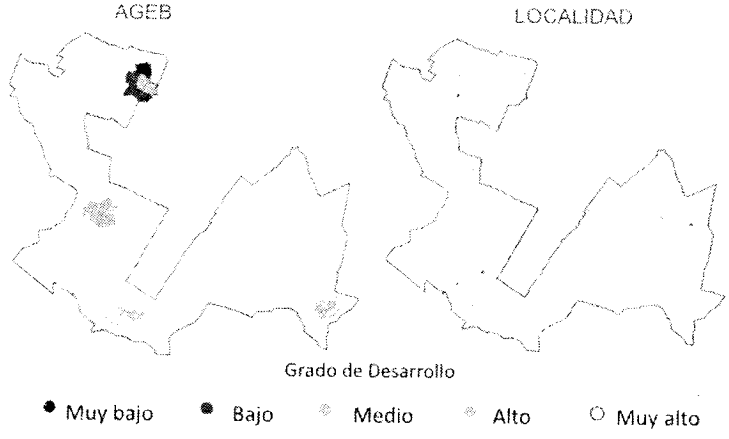

Fuente: Estimación del Consejo de Investigación y Evaluación de la Política Social con información del INEGI, X Censo General de Población y Vivienda 2010.

ÍNDICE DE DESARROLLO SOCIAL Y HUMANO
Ayapango

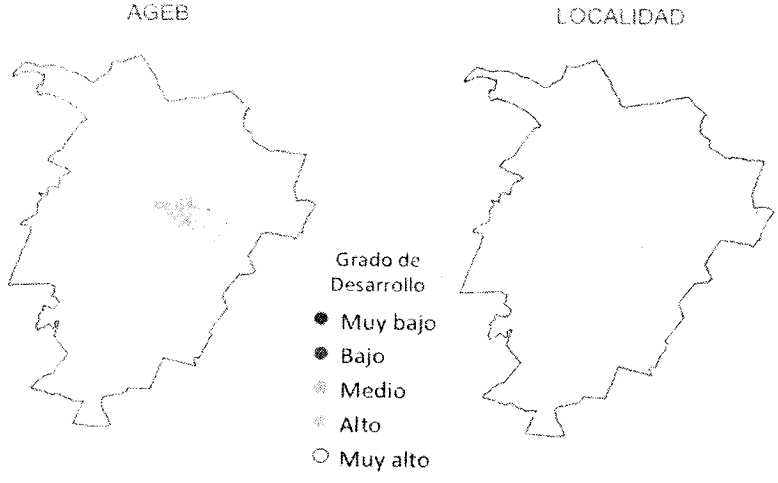

Fuente: Estimación del Consejo de Investigación y Evaluación de la Política Social con información del INEGI, X Censo General de Población y Vivienda 2010.

ÍNDICE DE DESARROLLO SOCIAL Y HUMANO
Calimaya

Fuente: Estimación del Consejo de Investigación y Evaluación de la Política Social con información del INEGI, X Censo General de Población y Vivienda 2010.

INDICE DE DESARROLLO SOCIAL Y HUMANO
Capulhuac

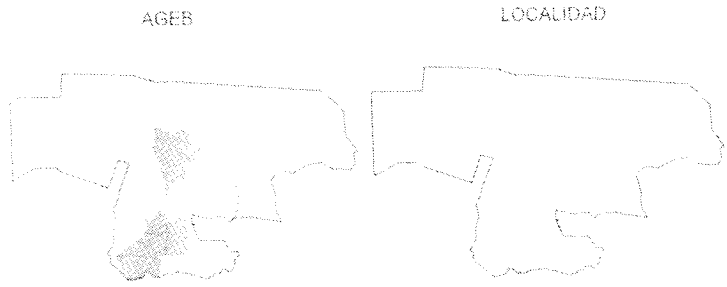

Grado de Desarrollo

● Muy bajo ● Bajo ● Medio Alto ○ Muy alto

Fuente: [illegible]

INDICE DE DESARROLLO SOCIAL Y HUMANO
Coacalco de Berriozábal

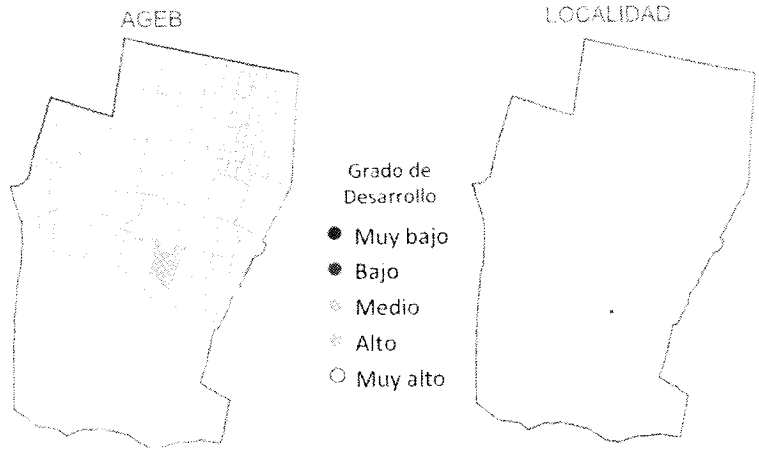

Fuente: [illegible]

INDICE DE DESARROLLO SOCIAL Y HUMANO
Coatepec Harinas

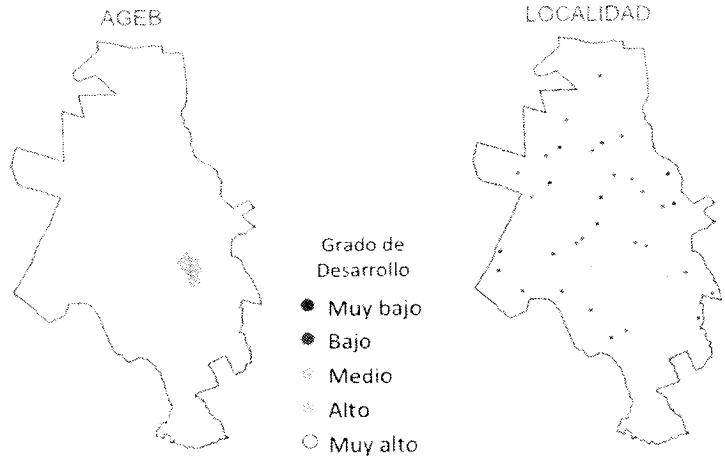

Fuente: [illegible]

ÍNDICE DE DESARROLLO SOCIAL Y HUMANO
Cocotitlán

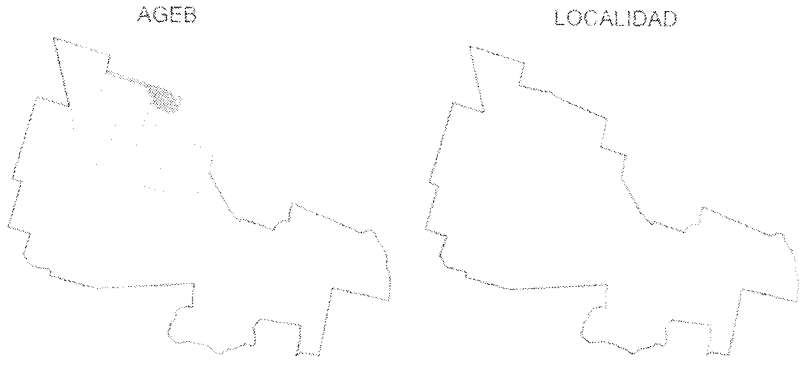

Grado de Desarrollo

● Muy bajo ● Bajo ● Medio ● Alto ○ Muy alto

Fuente: Estimación del Consejo de Investigación y Evaluación de la Política Social con información del INEGI. XII Censo General de Población y Vivienda 2010.

ÍNDICE DE DESARROLLO SOCIAL Y HUMANO
Coyotepec

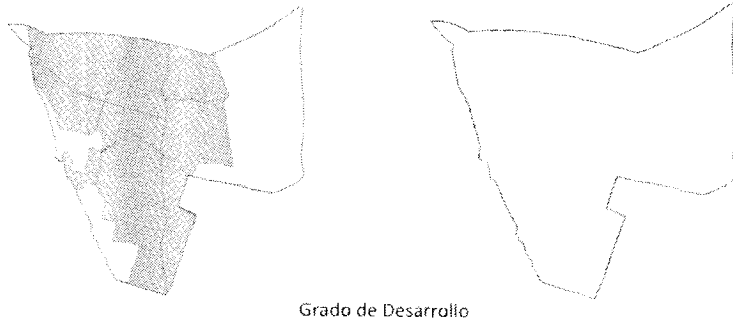

Grado de Desarrollo

● Muy bajo ● Bajo ● Medio ● Alto ○ Muy alto

Fuente: Estimación del Consejo de Investigación y Evaluación de la Política Social con información del INEGI. XII Censo General de Población y Vivienda 2010.

ÍNDICE DE DESARROLLO SOCIAL Y HUMANO
Cuautitlán

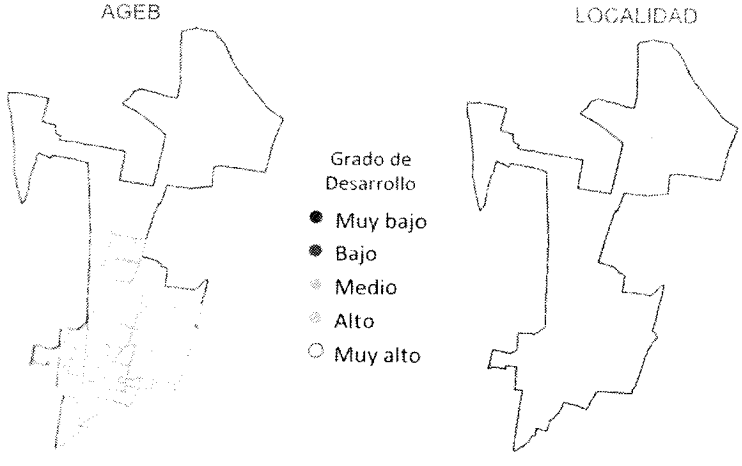

Fuente: Estimación del Consejo de Investigación y Evaluación de la Política Social con información del INEGI. XII Censo General de Población y Vivienda 2010.

ÍNDICE DE DESARROLLO SOCIAL Y HUMANO
Chalco

AGEB LOCALIDAD

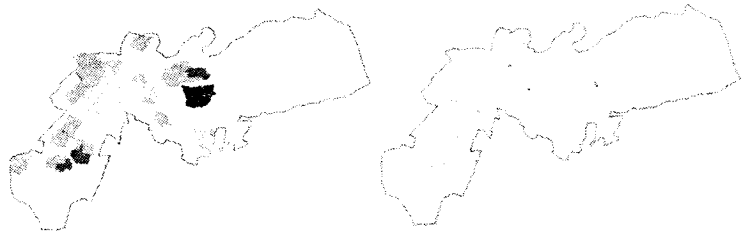

Grado de Desarrollo

● Muy bajo ● Bajo ● Medio ● Alto ○ Muy alto

Fuente: Estimación del Consejo de Investigación y Evaluación de la Política Social con información del INEGI. XII Censo General de Población y Vivienda 2010.

ÍNDICE DE DESARROLLO SOCIAL Y HUMANO
Chapa de Mota

AGEB LOCALIDAD

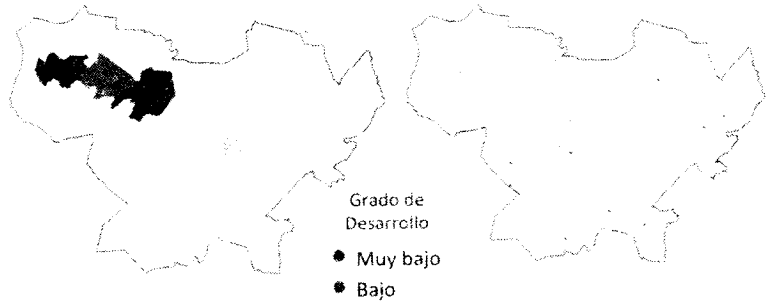

Grado de Desarrollo

● Muy bajo
● Bajo
● Medio
● Alto
○ Muy alto

Fuente: Estimación del Consejo de Investigación y Evaluación de la Política Social con información del INEGI. XII Censo General de Población y Vivienda 2010.

ÍNDICE DE DESARROLLO SOCIAL Y HUMANO
Chapultepec

AGEB LOCALIDAD

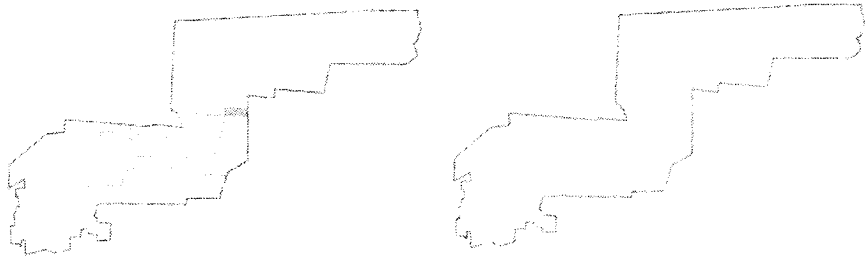

Grado de Desarrollo

● Muy bajo ● Bajo ● Medio ● Alto ○ Muy alto

Fuente: Estimación del Consejo de Investigación y Evaluación de la Política Social con información del INEGI. XII Censo General de Población y Vivienda 2010.

ÍNDICE DE DESARROLLO SOCIAL Y HUMANO
Chiautla

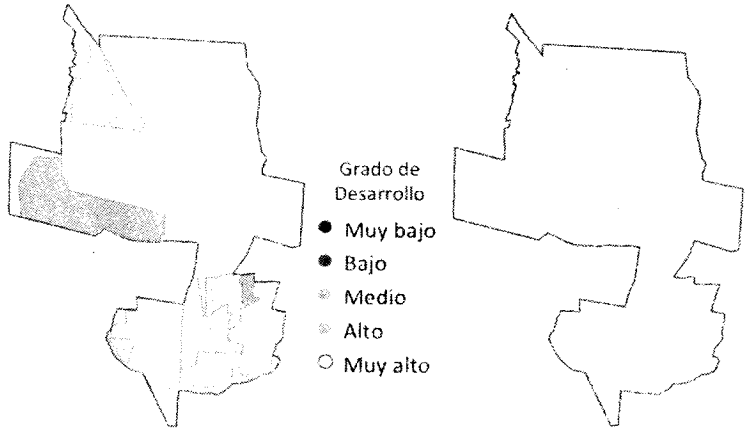

Fuente: Estimaciones del Consejo de Investigación y Evaluación de la Política Social con información del INEGI, 2010 Censo General de Población y Vivienda 2010.

ÍNDICE DE DESARROLLO SOCIAL Y HUMANO
Chicoloapan

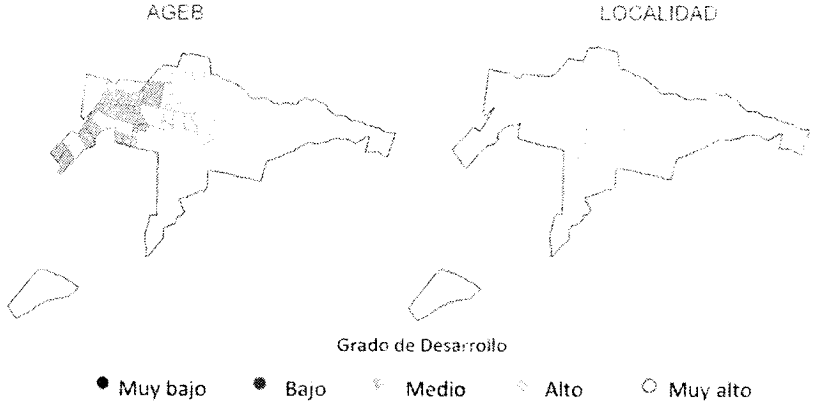

Fuente: Estimaciones del Consejo de Investigación y Evaluación de la Política Social con información del INEGI, 2010 Censo General de Población y Vivienda 2010.

ÍNDICE DE DESARROLLO SOCIAL Y HUMANO
Chiconcuac

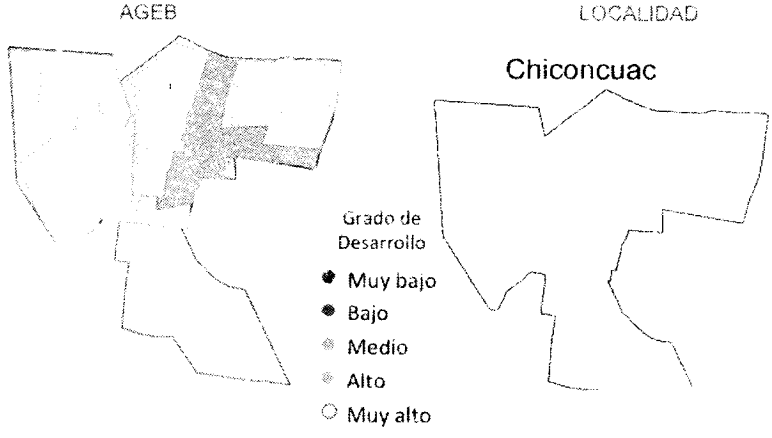

Fuente: Estimaciones del Consejo de Investigación y Evaluación de la Política Social con información del INEGI, 2010 Censo General de Población y Vivienda 2010.

ÍNDICE DE DESARROLLO SOCIAL Y HUMANO
Chimalhuacán

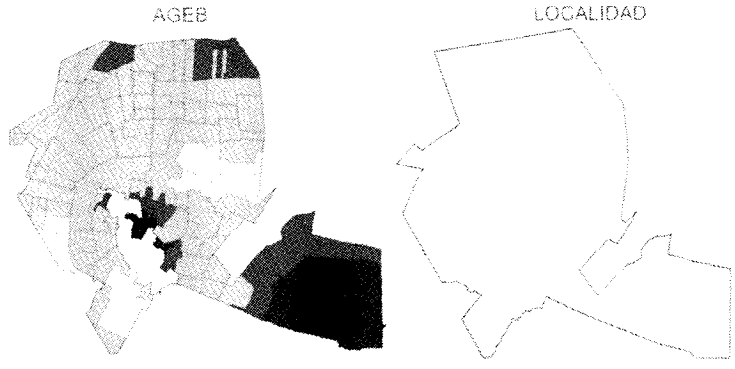

Fuente: Estimación del Consejo de Investigación y Evaluación de la Política Social con información del INEGI, XII Censo General de Población y Vivienda 2010.

ÍNDICE DE DESARROLLO SOCIAL Y HUMANO
Donato Guerra

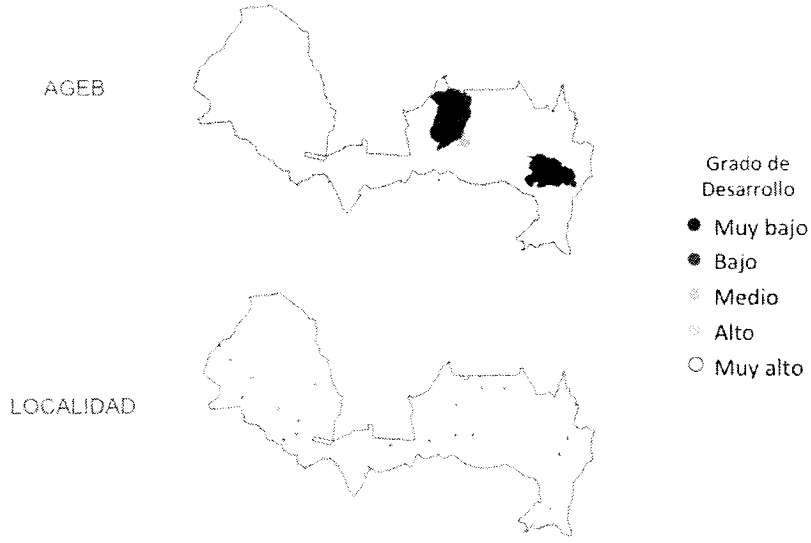

Fuente: Estimación del Consejo de Investigación y Evaluación de la Política Social con información del INEGI, XII Censo General de Población y Vivienda 2010.

ÍNDICE DE DESARROLLO SOCIAL Y HUMANO
Ecatepec de Morelos

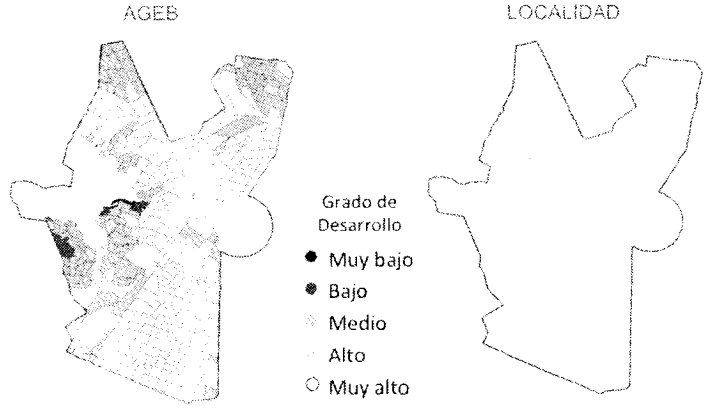

Fuente: Estimación del Consejo de Investigación y Evaluación de la Política Social con información del INEGI, XII Censo General de Población y Vivienda 2010.

ÍNDICE DE DESARROLLO SOCIAL Y HUMANO
Ecatzingo

Fuente: [illegible]

ÍNDICE DE DESARROLLO SOCIAL Y HUMANO
Huehuetoca

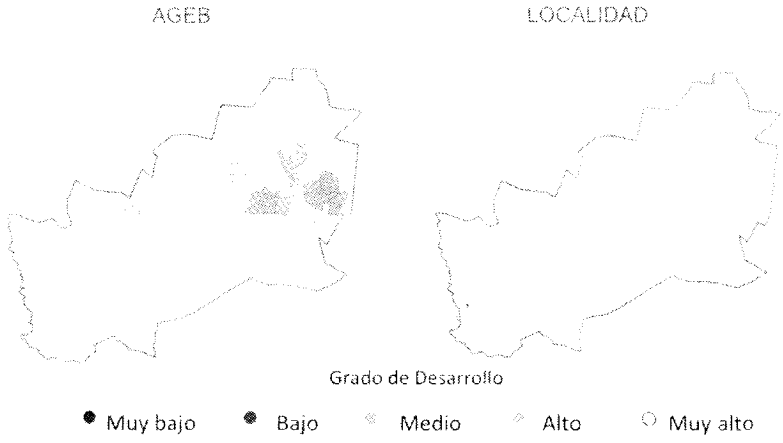

Fuente: [illegible]

ÍNDICE DE DESARROLLO SOCIAL Y HUMANO
Hueypoxtla

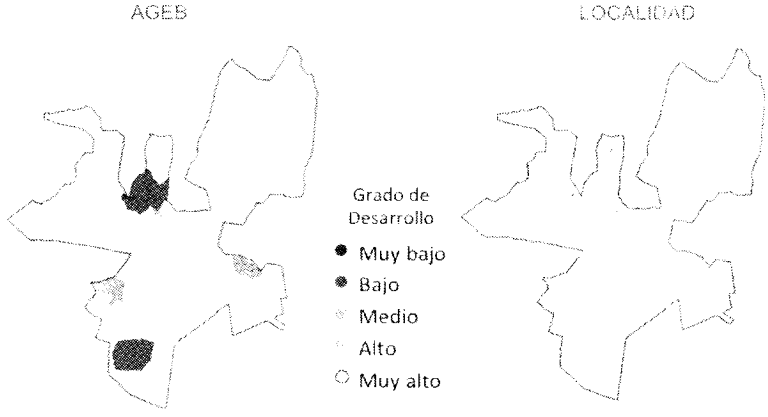

Fuente: [illegible]

INDICE DE DESARROLLO SOCIAL Y HUMANO
Huixquilucan

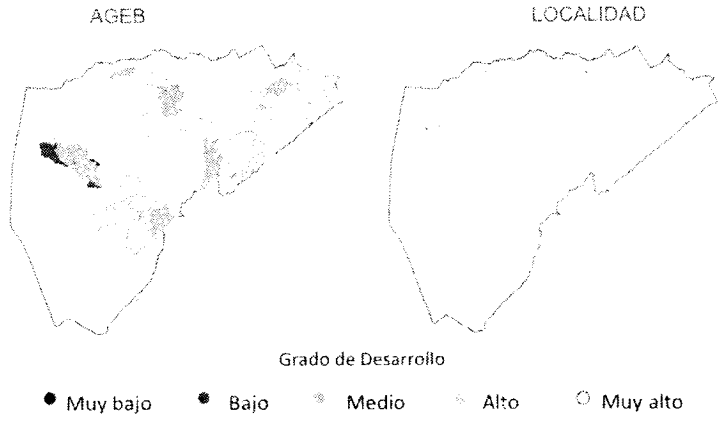

Fuente: Estimación del Comité de Investigación y Evaluación de la Política Social con información del INEGI, III Conteo General de Población y Vivienda 2010.

INDICE DE DESARROLLO SOCIAL Y HUMANO
Isidro Fabela

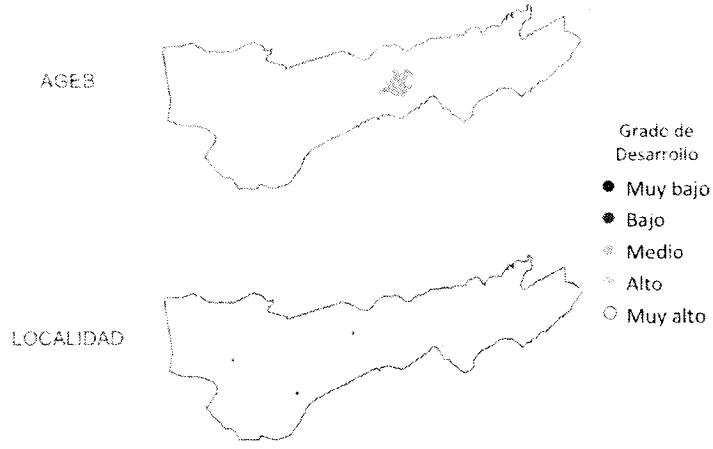

Fuente: Estimación del Comité de Investigación y Evaluación de la Política Social con información del INEGI, III Conteo General de Población y Vivienda 2010.

INDICE DE DESARROLLO SOCIAL Y HUMANO
Ixtapaluca

Fuente: Estimación del Comité de Investigación y Evaluación de la Política Social con información del INEGI, III Conteo General de Población y Vivienda 2010.

ÍNDICE DE DESARROLLO SOCIAL Y HUMANO
Ixtapan de la Sal

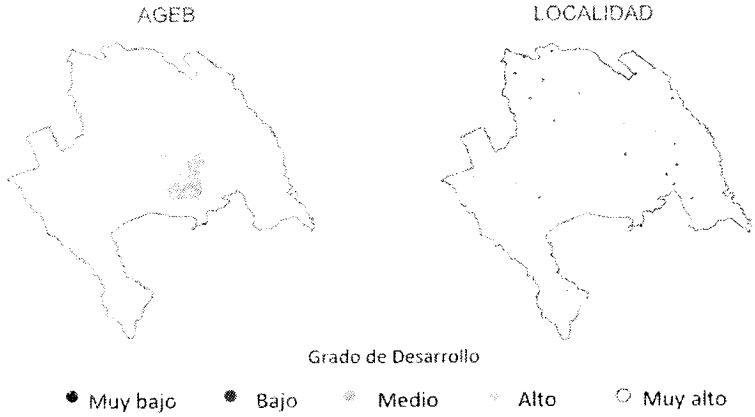

Fuente: [illegible]

ÍNDICE DE DESARROLLO SOCIAL Y HUMANO
Ixtapan del Oro

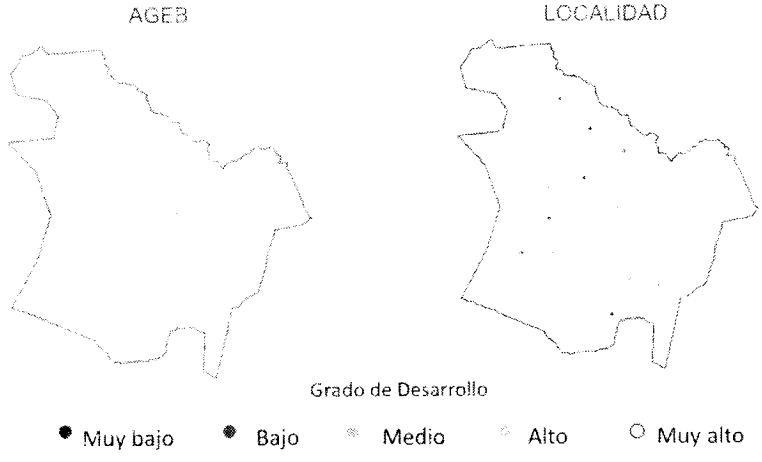

Fuente: [illegible]

ÍNDICE DE DESARROLLO SOCIAL Y HUMANO
Ixtlahuaca

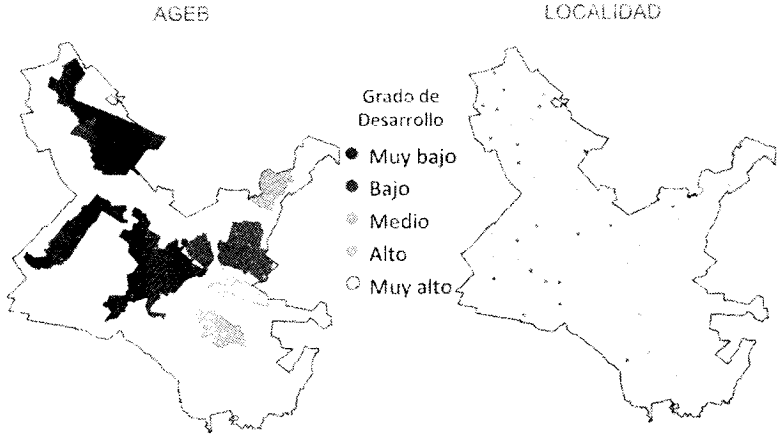

Fuente: [illegible]

ÍNDICE DE DESARROLLO SOCIAL Y HUMANO
Xalatlaco

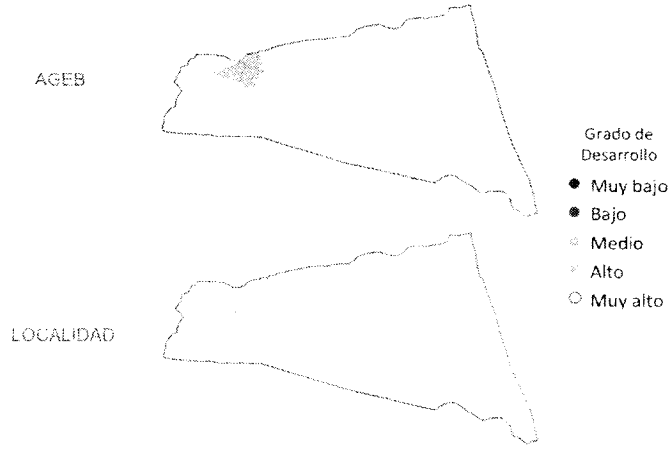

Fuente: [illegible]

ÍNDICE DE DESARROLLO SOCIAL Y HUMANO
Jaltenco

Fuente: Estimación del Consejo de Investigación y Evaluación de la Política Social con información del INEGI. XII Censo General de Población y Vivienda 2010.

ÍNDICE DE DESARROLLO SOCIAL Y HUMANO
Jilotepec

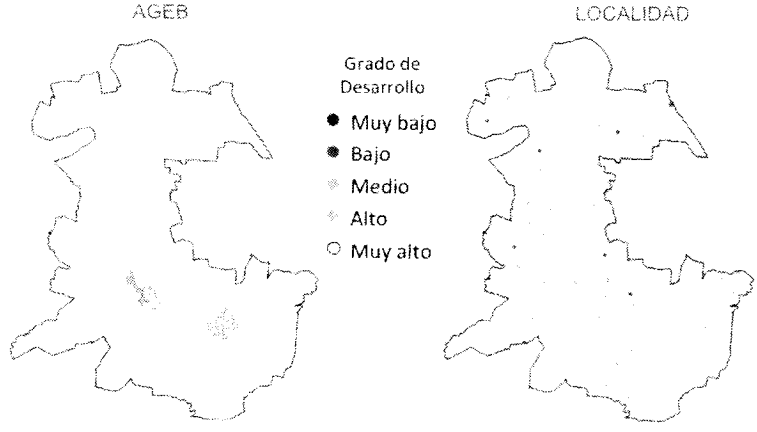

Fuente: Estimación del Consejo de Investigación y Evaluación de la Política Social con información del INEGI. XII Censo General de Población y Vivienda 2010.

INDICE DE DESARROLLO SOCIAL Y HUMANO
Jilotzingo

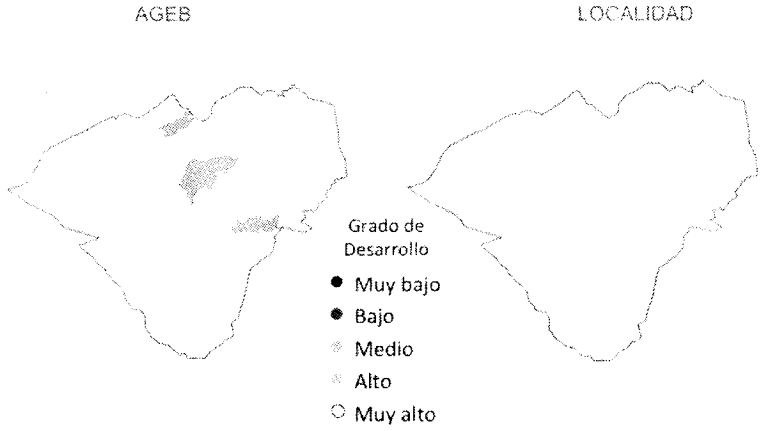

Fuente: Elaboración del Consejo de Investigación y Evaluación de la Política Social con información del INEGI. XII Censo General de Población y Vivienda 2010

ÍNDICE DE DESARROLLO SOCIAL Y HUMANO
Jiquipilco

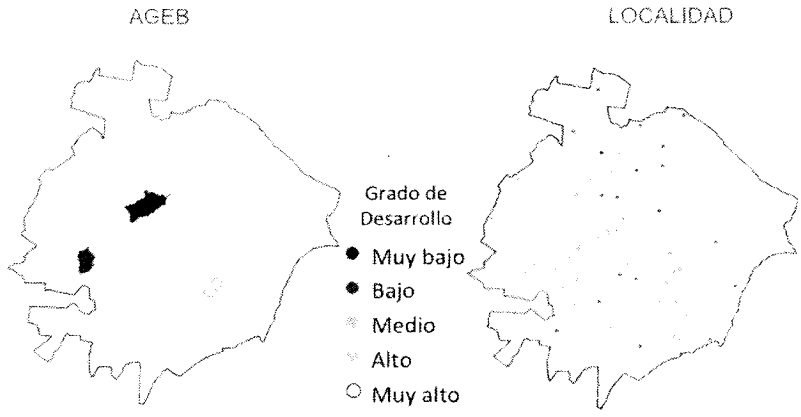

Fuente: Elaboración del Consejo de Investigación y Evaluación de la Política Social con información del INEGI. XII Censo General de Población y Vivienda 2010

ÍNDICE DE DESARROLLO SOCIAL Y HUMANO
Jocotitlán

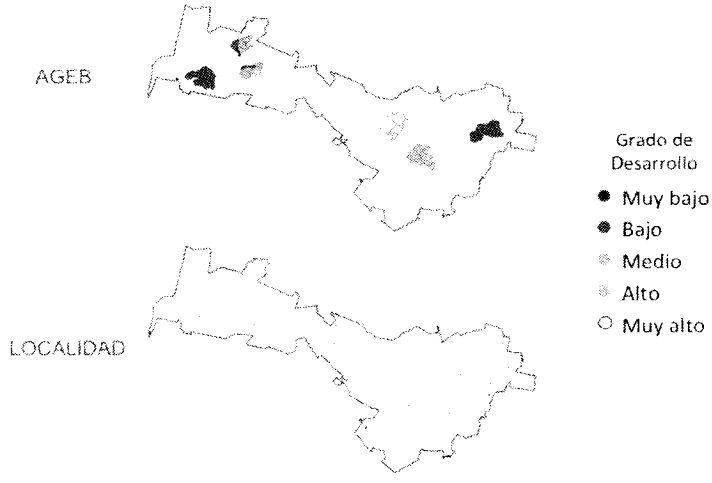

Fuente: Elaboración del Consejo de Investigación y Evaluación de la Política Social con información del INEGI. XII Censo General de Población y Vivienda 2010

ÍNDICE DE DESARROLLO SOCIAL Y HUMANO
Joquicingo

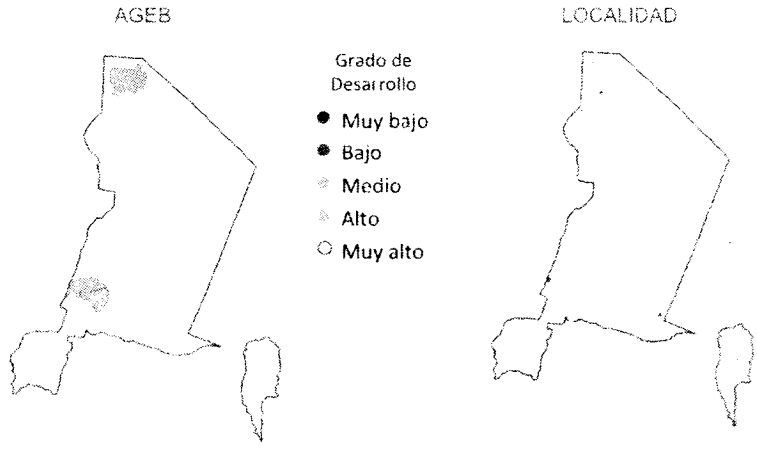

Fuente: [illegible]

ÍNDICE DE DESARROLLO SOCIAL Y HUMANO
Juchitepec

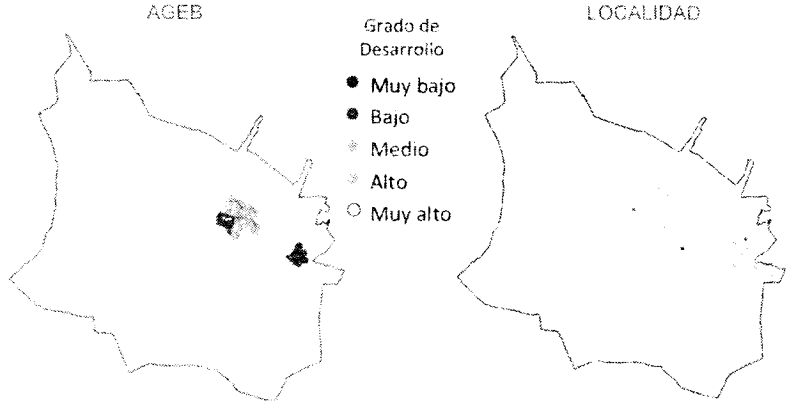

Fuente: [illegible]

ÍNDICE DE DESARROLLO SOCIAL Y HUMANO
Juchitepec

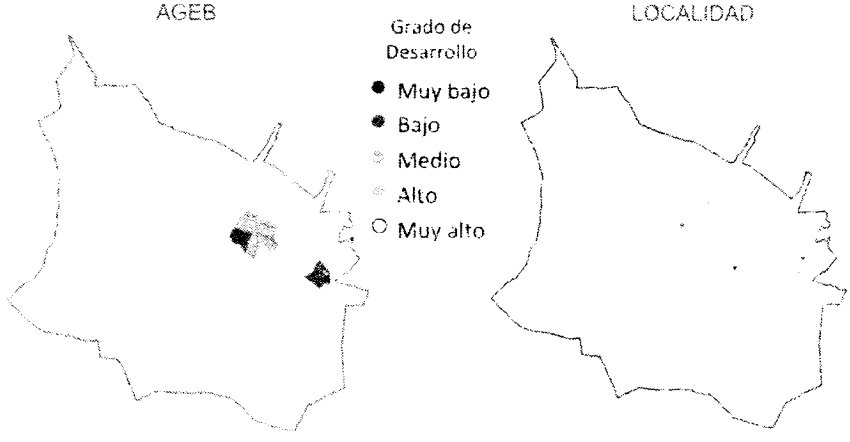

Fuente: [illegible]

ÍNDICE DE DESARROLLO SOCIAL Y HUMANO
Malinalco

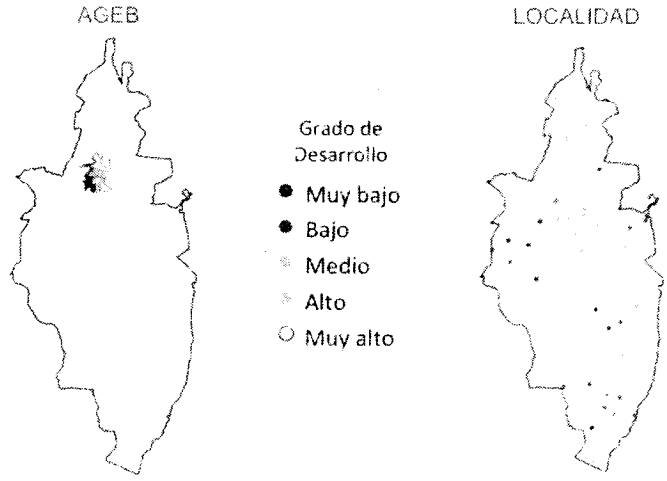

Fuente: Estimación del Consejo de Investigación y Evaluación de la Política Social con información del INEGI. XII Censo General de Población y Vivienda 2010.

ÍNDICE DE DESARROLLO SOCIAL Y HUMANO
Melchor Ocampo

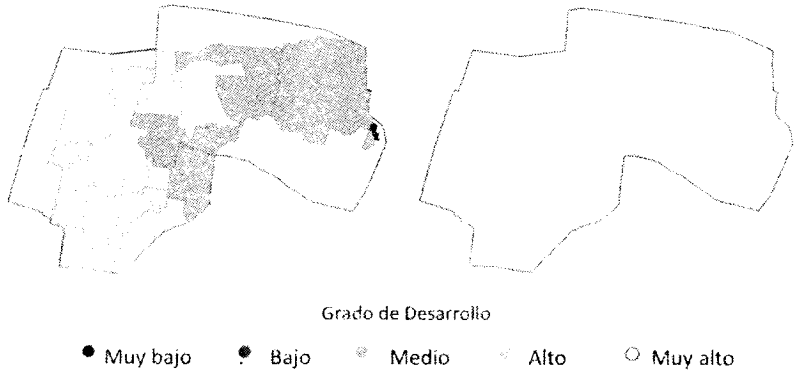

Fuente: Estimación del Consejo de Investigación y Evaluación de la Política Social con información del INEGI. XII Censo General de Población y Vivienda 2010.

ÍNDICE DE DESARROLLO SOCIAL Y HUMANO
Metepec

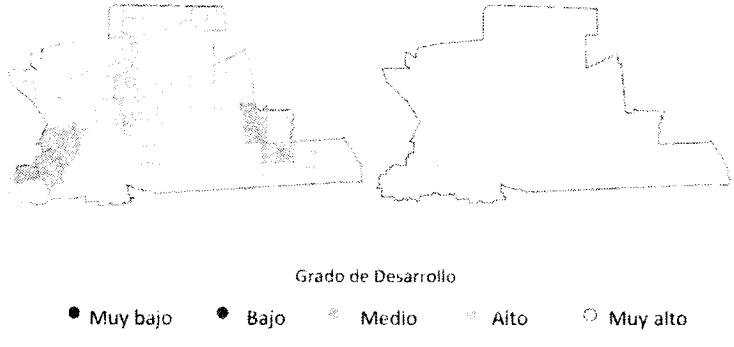

Fuente: Estimación del Consejo de Investigación y Evaluación de la Política Social con información del INEGI. XII Censo General de Población y Vivienda 2010.

ÍNDICE DE DESARROLLO SOCIAL Y HUMANO
Mexicaltzingo

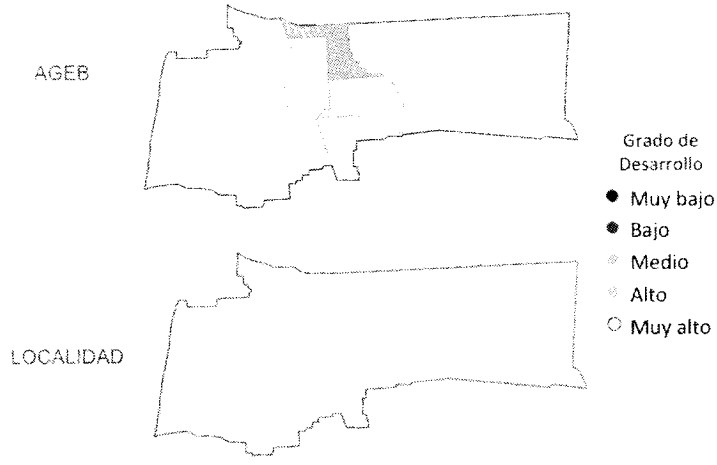

Fuente: Elaboración del Consejo de Investigación y Evaluación de la Política Social con información del INEGI. XII Censo General de Población y Vivienda 2010.

ÍNDICE DE DESARROLLO SOCIAL Y HUMANO
Morelos

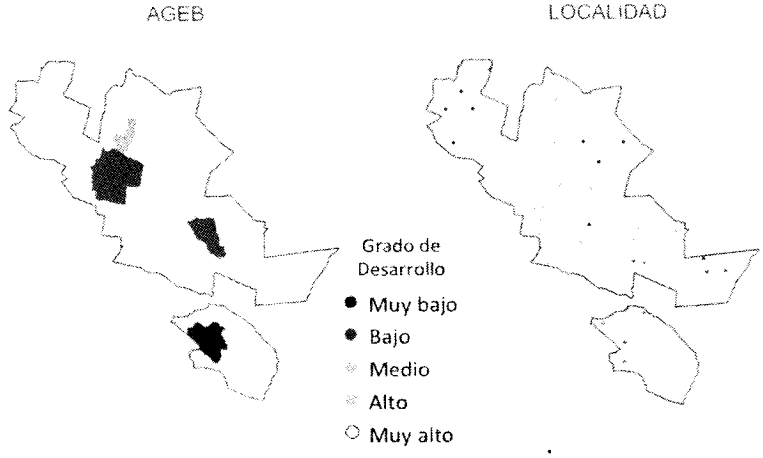

Fuente: Elaboración del Consejo de Investigación y Evaluación de la Política Social con información del INEGI. XII Censo General de Población y Vivienda 2010.

ÍNDICE DE DESARROLLO SOCIAL Y HUMANO
Naucalpan de Juárez

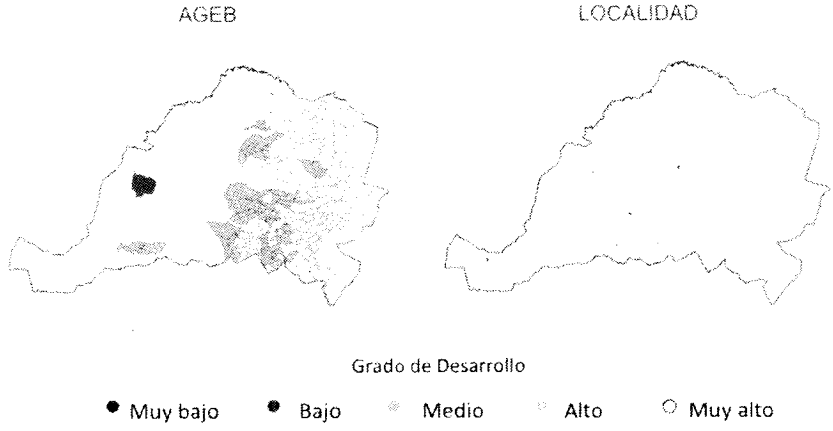

Fuente: Elaboración del Consejo de Investigación y Evaluación de la Política Social con información del INEGI. XII Censo General de Población y Vivienda 2010.

ÍNDICE DE DESARROLLO SOCIAL Y HUMANO
Nezahualcoyotl

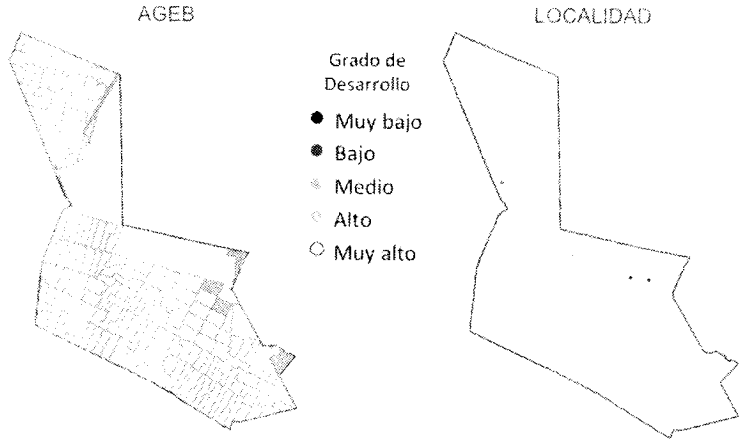

Fuente: [illegible]

ÍNDICE DE DESARROLLO SOCIAL Y HUMANO
Nextlalpan

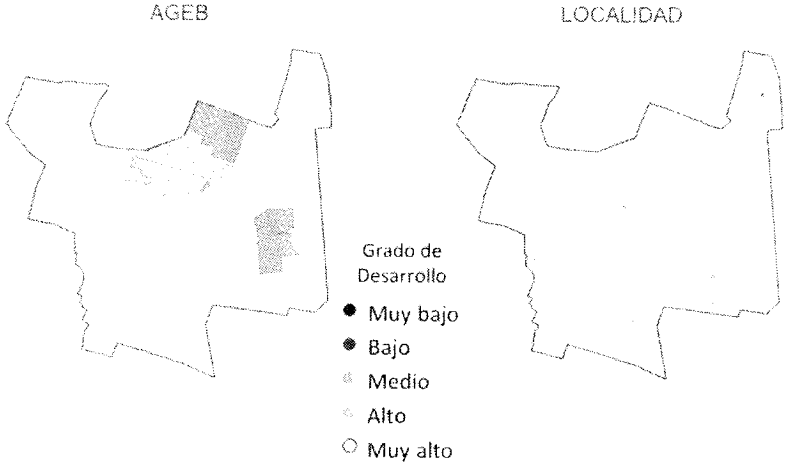

Fuente: [illegible]

ÍNDICE DE DESARROLLO SOCIAL Y HUMANO
Nicolás Romero

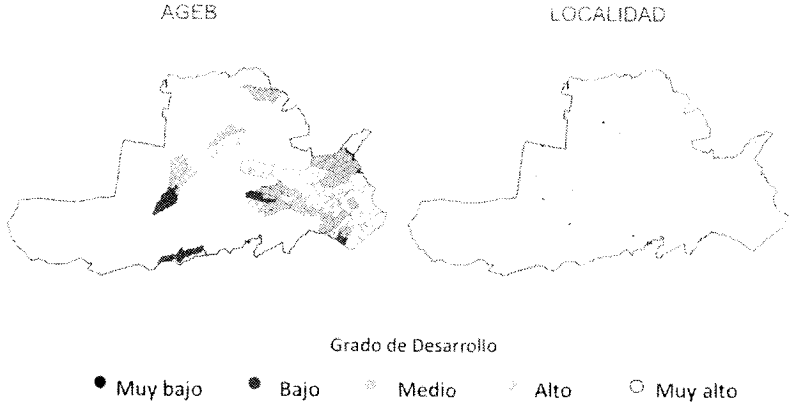

Fuente: [illegible]

ÍNDICE DE DESARROLLO SOCIAL Y HUMANO
Nopaltepec

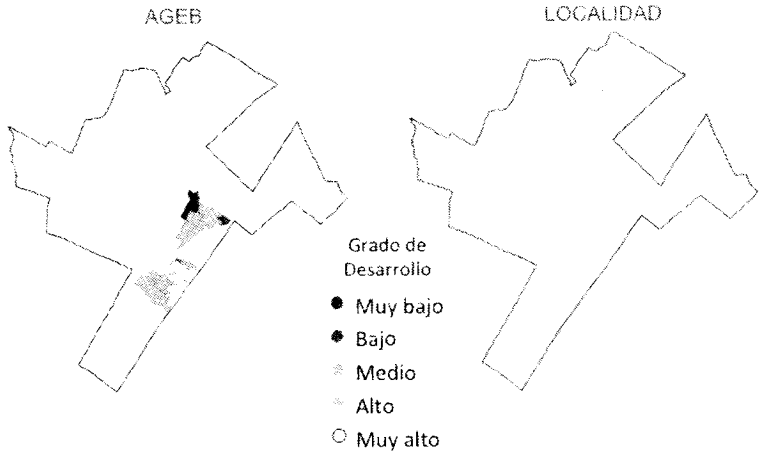

Fuente: Estimación del Consejo de Investigación y Evaluación de la Política Social con información del INEGI, XII Censo General de Población y Vivienda 2010.

ÍNDICE DE DESARROLLO SOCIAL Y HUMANO
Ocoyoacac

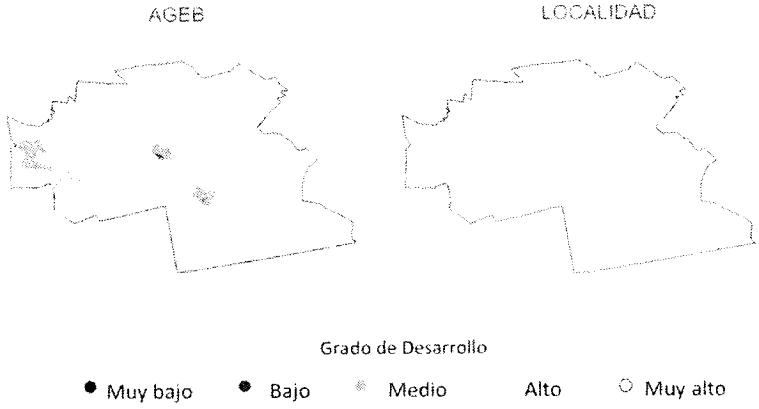

Fuente: Estimación del Consejo de Investigación y Evaluación de la Política Social con información del INEGI, XII Censo General de Población y Vivienda 2010.

ÍNDICE DE DESARROLLO SOCIAL Y HUMANO
Ocuilan

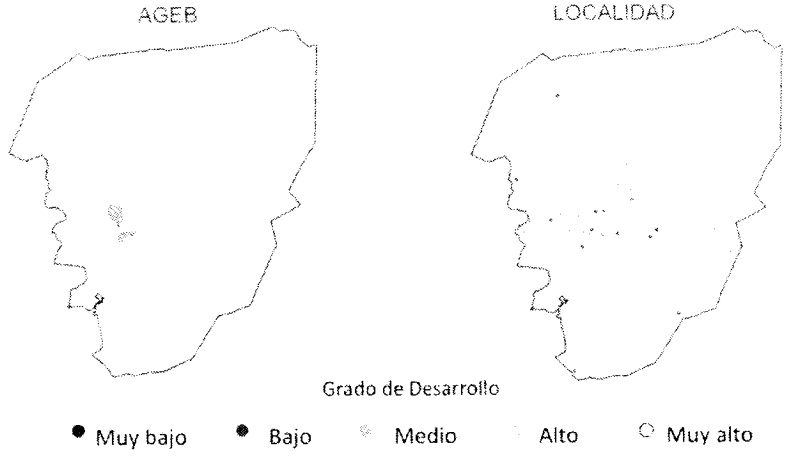

Fuente: Estimación del Consejo de Investigación y Evaluación de la Política Social con información del INEGI, XII Censo General de Población y Vivienda 2010.

ÍNDICE DE DESARROLLO SOCIAL Y HUMANO
El Oro

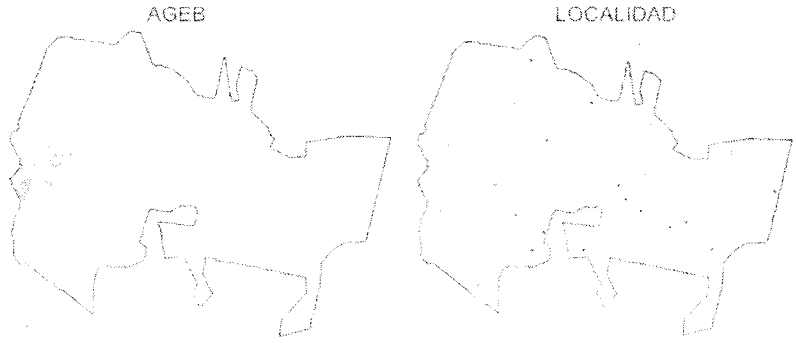

Grado de Desarrollo

Muy bajo Bajo Medio Alto Muy alto

Fuente: [illegible]

ÍNDICE DE DESARROLLO SOCIAL Y HUMANO
Orumba

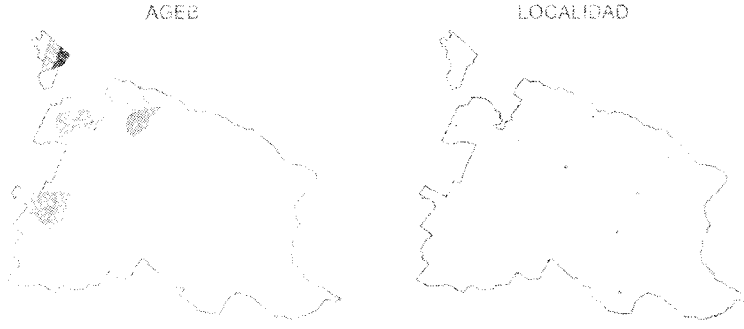

Grado de Desarrollo

Muy bajo Bajo Medio Alto Muy alto

Fuente: [illegible]

ÍNDICE DE DESARROLLO SOCIAL Y HUMANO
Otzoluapan

Grado de Desarrollo

Muy bajo
Bajo
Medio
Alto
Muy alto

Fuente: [illegible]

INDICE DE DESARROLLO SOCIAL Y HUMANO
Otzolotepec

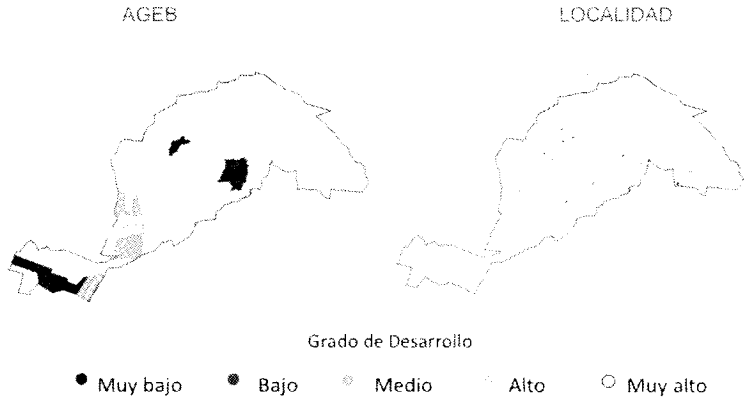

Fuente: [illegible]

INDICE DE DESARROLLO SOCIAL Y HUMANO
Ozumba

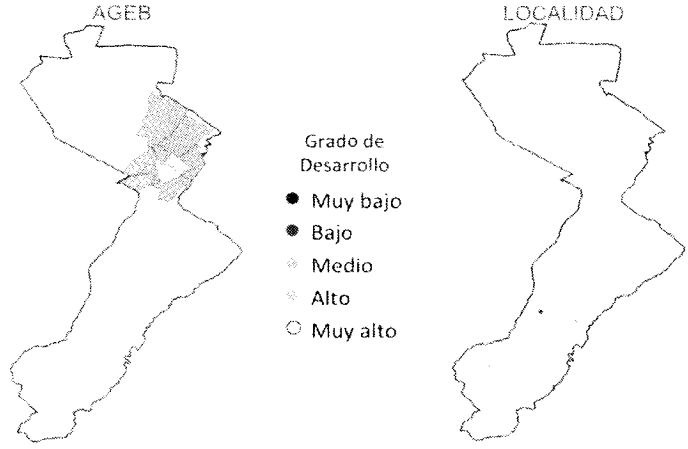

Fuente: [illegible]

INDICE DE DESARROLLO SOCIAL Y HUMANO
Papalotla

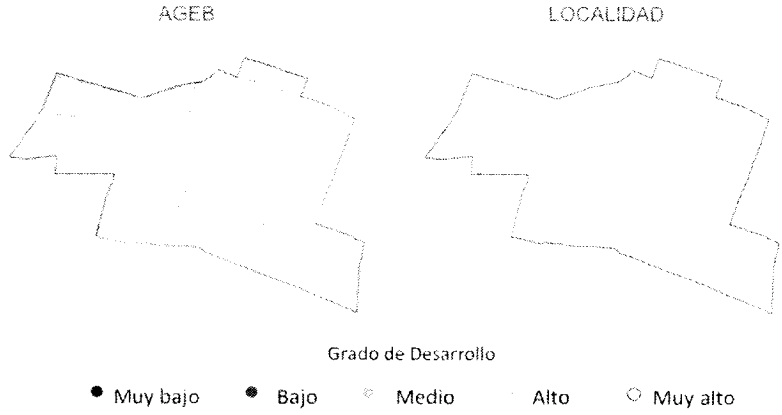

Fuente: [illegible]

INDICE DE DESARROLLO SOCIAL Y HUMANO
La Paz

AGEB LOCALIDAD

Grado de Desarrollo

● Muy bajo ● Bajo ● Medio ● Alto ○ Muy alto

Fuente: Estimación del Consejo de Investigación y Evaluación de la Política Social con información del INEGI del Censo General de Población y Vivienda 2010.

INDICE DE DESARROLLO SOCIAL Y HUMANO
Polotitlán

AGEB LOCALIDAD

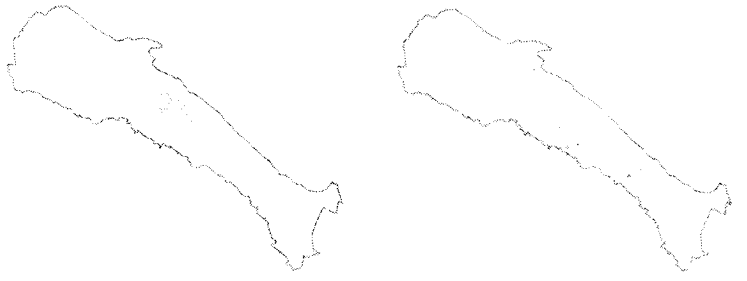

Grado de Desarrollo

● Muy bajo ● Bajo ● Medio ● Alto ○ Muy alto

Fuente: Estimación del Consejo de Investigación y Evaluación de la Política Social con información del INEGI del Censo General de Población y Vivienda 2010.

ÍNDICE DE DESARROLLO SOCIAL Y HUMANO
Rayón

AGEB LOCALIDAD

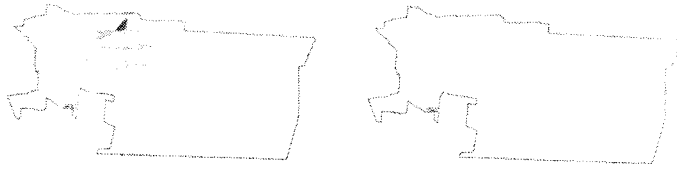

Grado de Desarrollo

● Muy bajo ● Bajo ● Medio ● Alto ○ Muy alto

Fuente: Estimación del Consejo de Investigación y Evaluación de la Política Social con información del INEGI del Censo General de Población y Vivienda 2010.

ÍNDICE DE DESARROLLO SOCIAL Y HUMANO
San Antonio la Isla

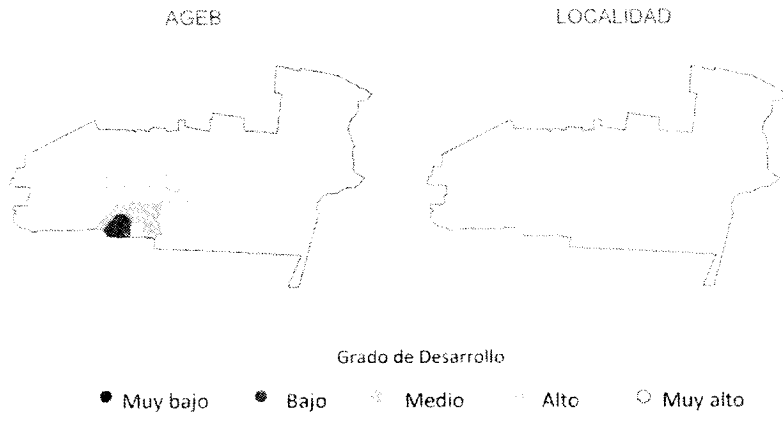

Fuente: [illegible]

ÍNDICE DE DESARROLLO SOCIAL Y HUMANO
San Felipe del Progreso

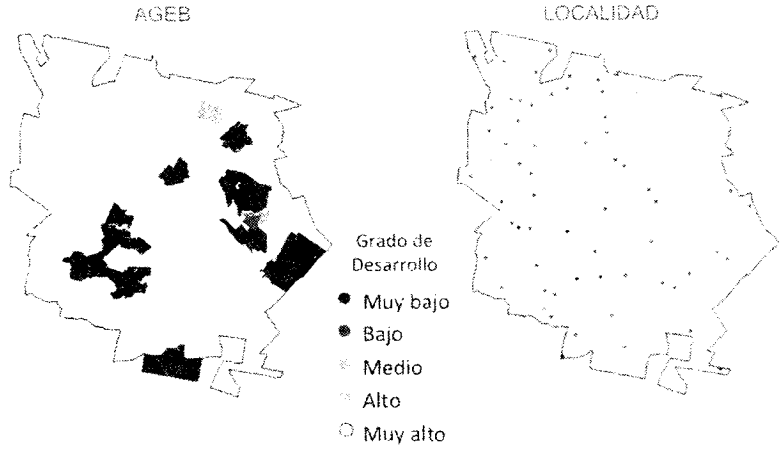

Fuente: [illegible]

ÍNDICE DE DESARROLLO SOCIAL Y HUMANO
San Martín de las Pirámides

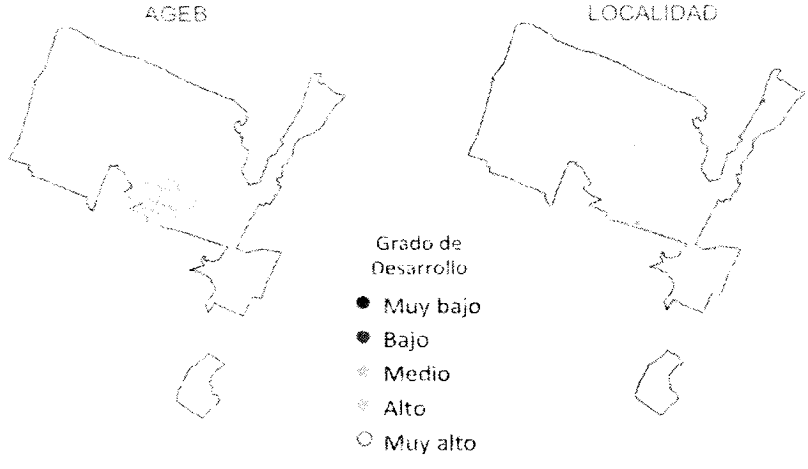

Fuente: [illegible]

ÍNDICE DE DESARROLLO SOCIAL Y HUMANO
San Mateo Atenco

AGEB

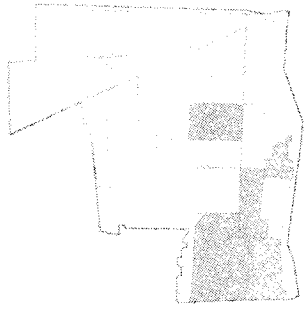

LOCALIDAD

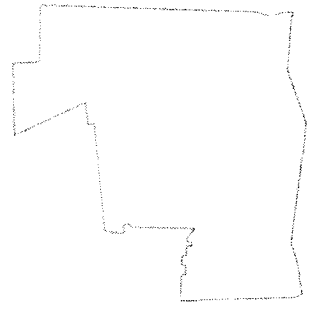

Grado de Desarrollo

● Muy bajo ● Bajo Medio Alto ○ Muy alto

Fuente: [illegible]

ÍNDICE DE DESARROLLO SOCIAL Y HUMANO
San Simón de Guerrero

AGEB

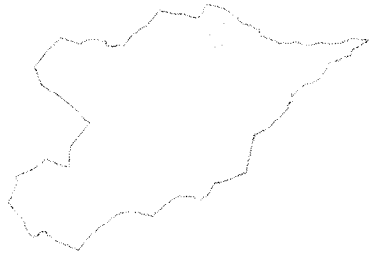

LOCALIDAD

Grado de Desarrollo

● Muy bajo ● Bajo Medio Alto ○ Muy alto

Fuente: [illegible]

ÍNDICE DE DESARROLLO SOCIAL Y HUMANO
Santo Tomás

AGEB

LOCALIDAD

Grado de Desarrollo

● Muy bajo ● Bajo Medio Alto ○ Muy alto

Fuente: [illegible]

ÍNDICE DE DESARROLLO SOCIAL Y HUMANO
Soyaniquilpan de Juárez

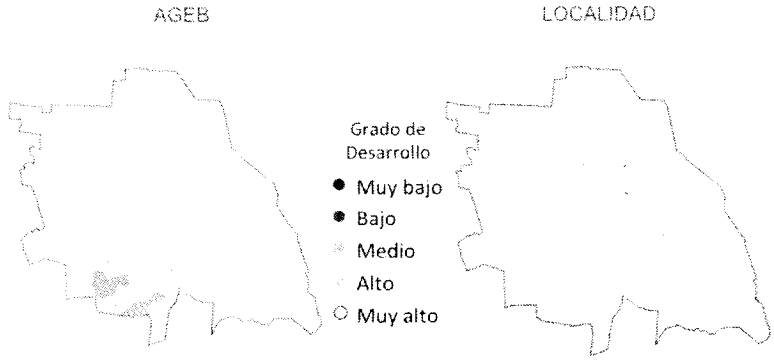

Fuente: Estimación del Consejo de Investigación y Evaluación de la Política Social con información del INEGI. XII Censo General de Población y Vivienda 2010.

ÍNDICE DE DESARROLLO SOCIAL Y HUMANO
Sultepec

Fuente: Estimación del Consejo de Investigación y Evaluación de la Política Social con información del INEGI. XII Censo General de Población y Vivienda 2010.

ÍNDICE DE DESARROLLO SOCIAL Y HUMANO
Tecámac

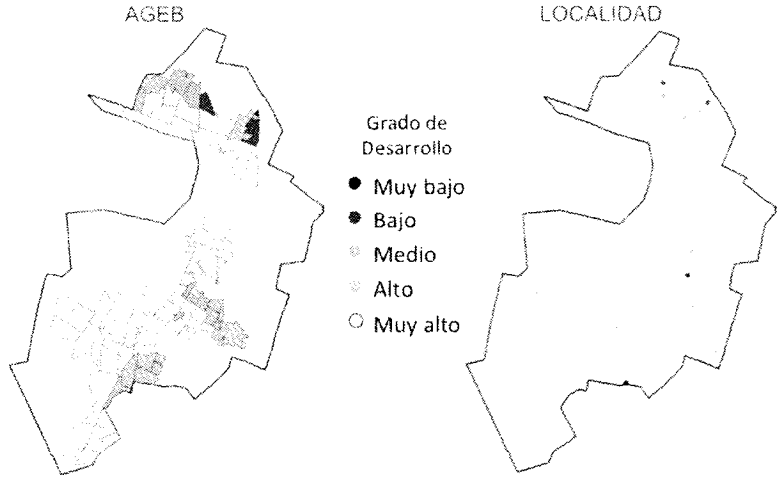

Fuente: Estimación del Consejo de Investigación y Evaluación de la Política Social con información del INEGI. XII Censo General de Población y Vivienda 2010.

ÍNDICE DE DESARROLLO SOCIAL Y HUMANO
Tejupilco

AGEB LOCALIDAD

Grado de Desarrollo

● Muy bajo ● Bajo ● Medio ● Alto ○ Muy alto

Fuente: [illegible]

ÍNDICE DE DESARROLLO SOCIAL Y HUMANO
Temamatla

AGEB LOCALIDAD

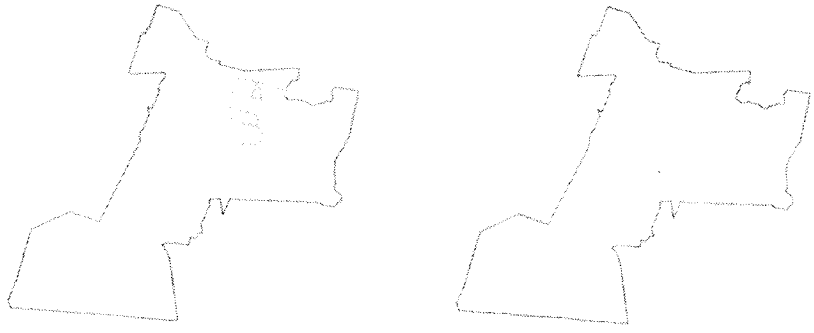

Grado de Desarrollo

● Muy bajo ● Bajo ● Medio ● Alto ○ Muy alto

Fuente: [illegible]

ÍNDICE DE DESARROLLO SOCIAL Y HUMANO
Temascalapa

AGEB LOCALIDAD

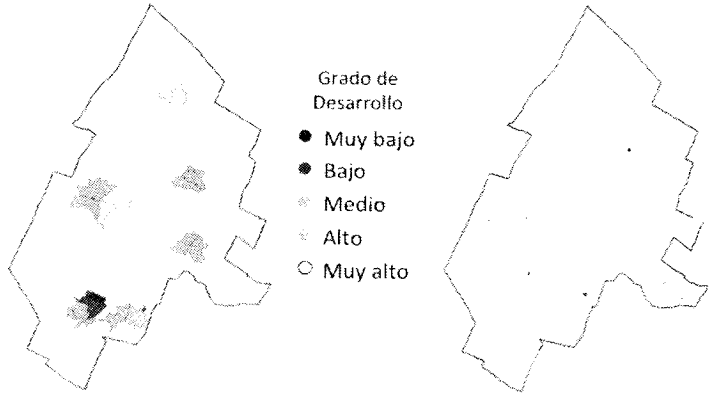

Grado de Desarrollo

● Muy bajo
● Bajo
● Medio
● Alto
○ Muy alto

Fuente: [illegible]

INDICE DE DESARROLLO SOCIAL Y HUMANO
Temascalcingo

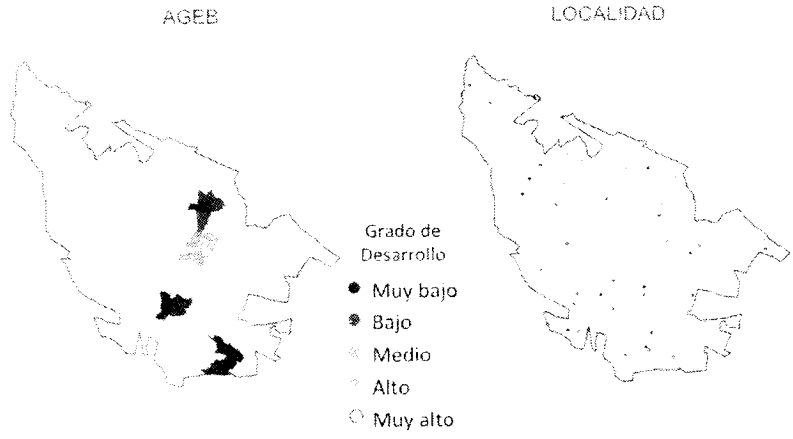

Fuente: [illegible]

INDICE DE DESARROLLO SOCIAL Y HUMANO
Temascaltepec

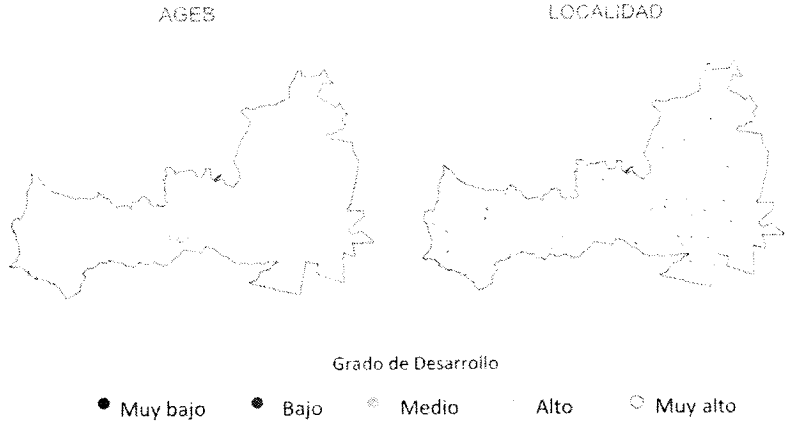

Fuente: [illegible]

INDICE DE DESARROLLO SOCIAL Y HUMANO
Temoaya

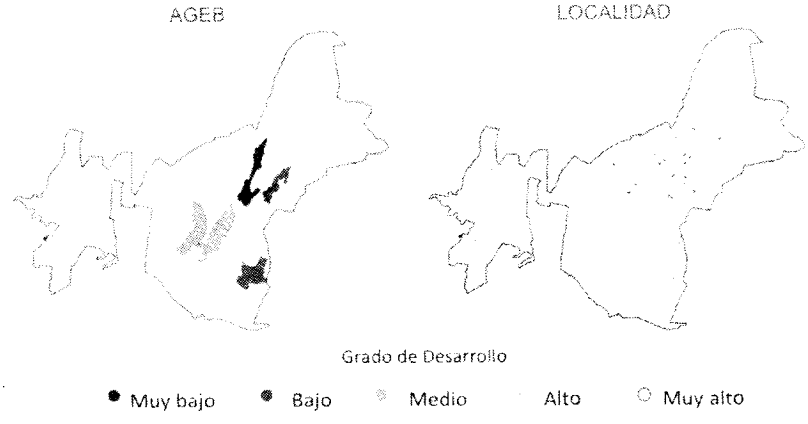

Fuente: [illegible]

INDICE DE DESARROLLO SOCIAL Y HUMANO
Tenancingo

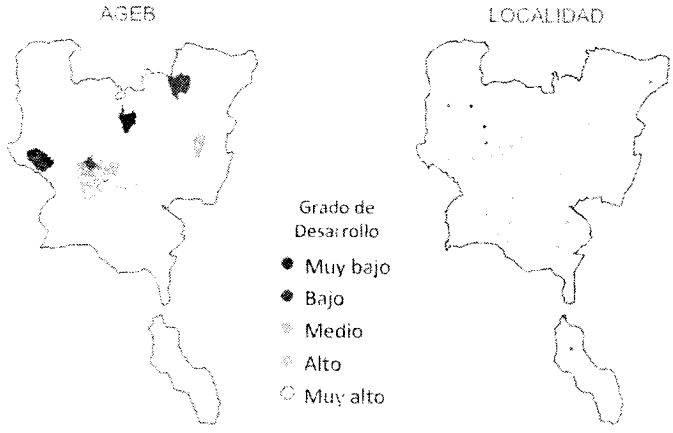

INDICE DE DESARROLLO SOCIAL Y HUMANO
Tenango del Aire

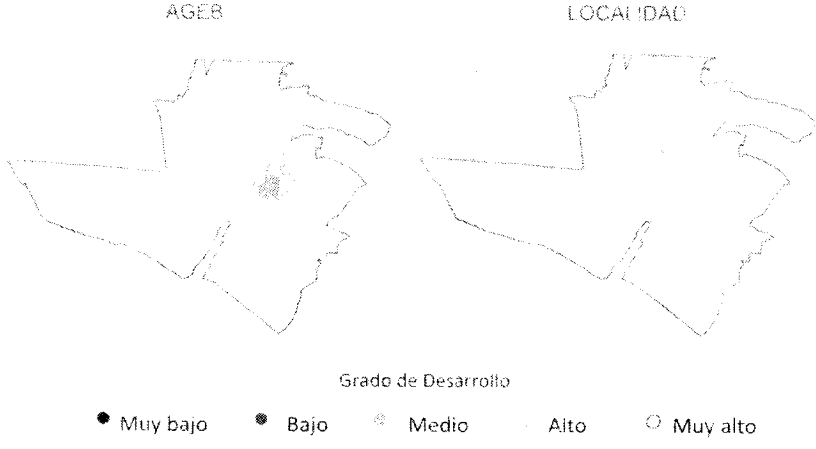

INDICE DE DESARROLLO SOCIAL Y HUMANO
Tenango del Valle

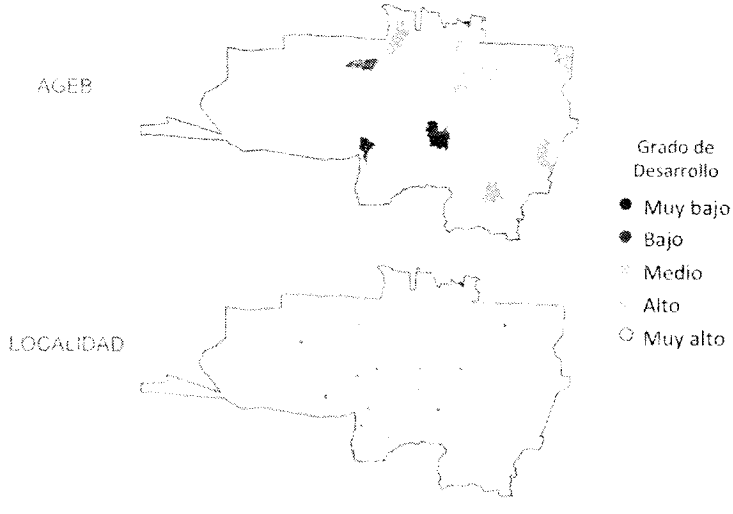

ÍNDICE DE DESARROLLO SOCIAL Y HUMANO
Teoloyucán

AGEB LOCALIDAD

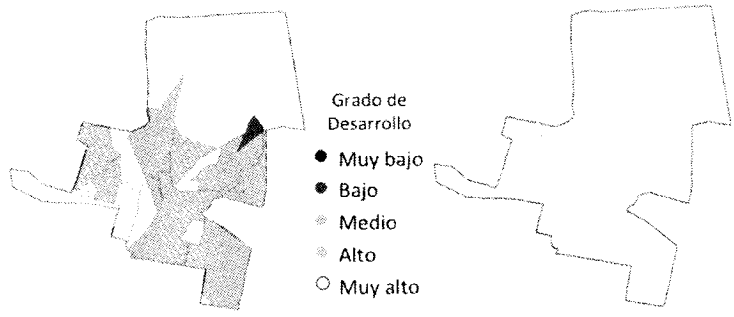

Fuente: Estimación del Consejo de Investigación y Evaluación de la Política Social con información del INEGI. XII Censo General de Población y Vivienda 2010.

ÍNDICE DE DESARROLLO SOCIAL Y HUMANO
Teotihuacán

AGEB LOCALIDAD

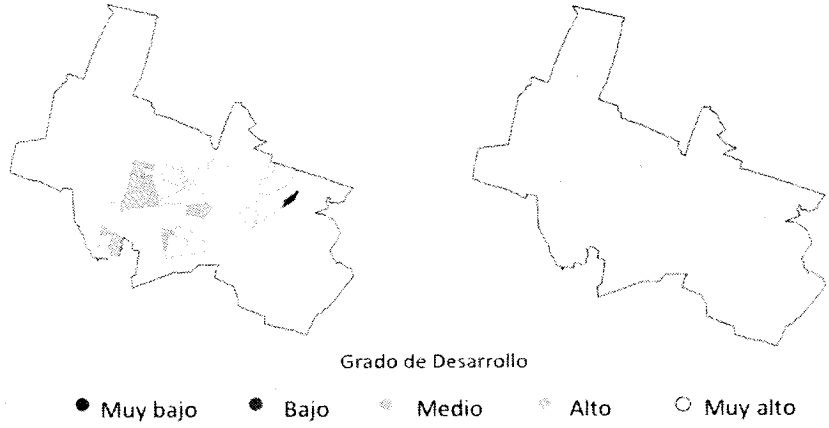

Fuente: Estimación del Consejo de Investigación y Evaluación de la Política Social con información del INEGI. XII Censo General de Población y Vivienda 2010.

ÍNDICE DE DESARROLLO SOCIAL Y HUMANO
Tepetlaoxtoc

AGEB LOCALIDAD

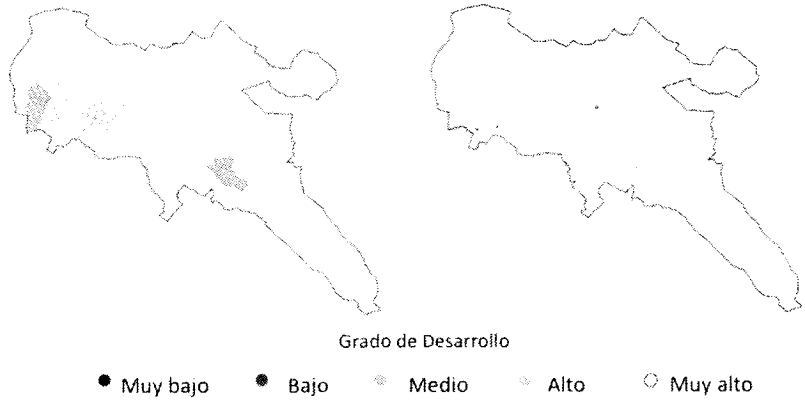

Fuente: Estimación del Consejo de Investigación y Evaluación de la Política Social con información del INEGI. XII Censo General de Población y Vivienda 2010.

ÍNDICE DE DESARROLLO SOCIAL Y HUMANO
Tepetlixpa

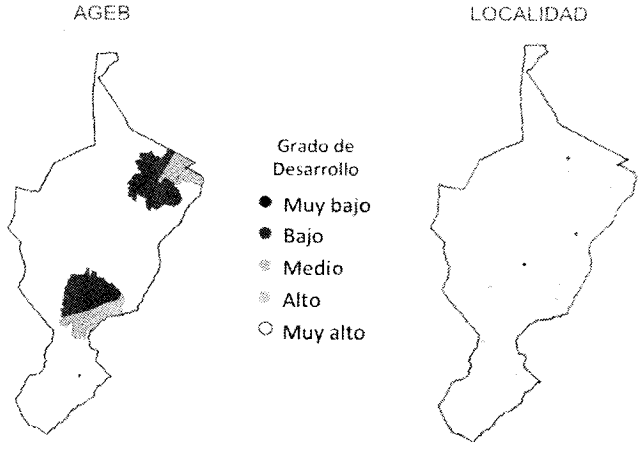

Fuente: Estimación del Consejo de Investigación y Evaluación de la Política Social con información del INEGI. XII Censo General de Población y Vivienda 2010.

ÍNDICE DE DESARROLLO SOCIAL Y HUMANO
Tepotzotlán

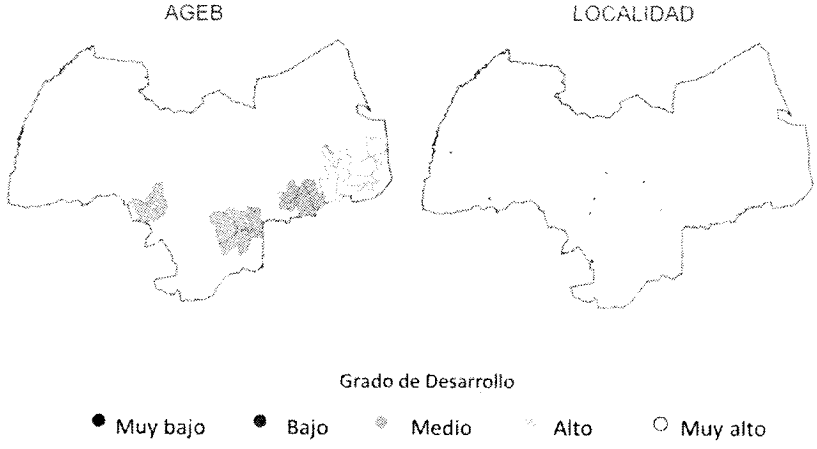

Fuente: Estimación del Consejo de Investigación y Evaluación de la Política Social con información del INEGI. XII Censo General de Población y Vivienda 2010.

ÍNDICE DE DESARROLLO SOCIAL Y HUMANO
Tequixquiac

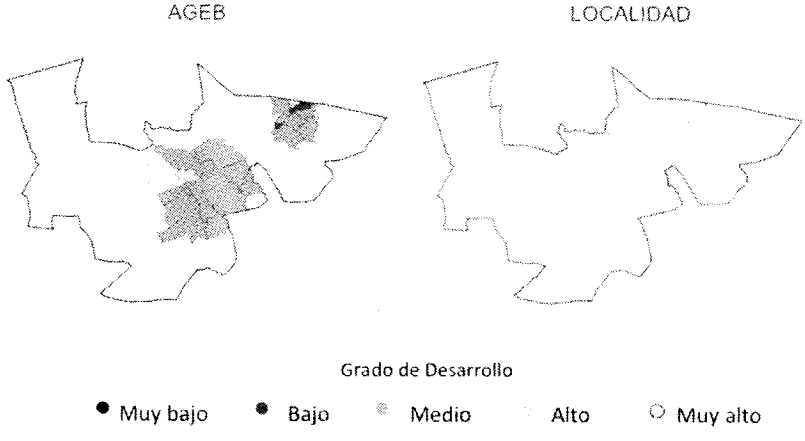

Fuente: Estimación del Consejo de Investigación y Evaluación de la Política Social con información del INEGI. XII Censo General de Población y Vivienda 2010.

ÍNDICE DE DESARROLLO SOCIAL Y HUMANO
Texcaititlan

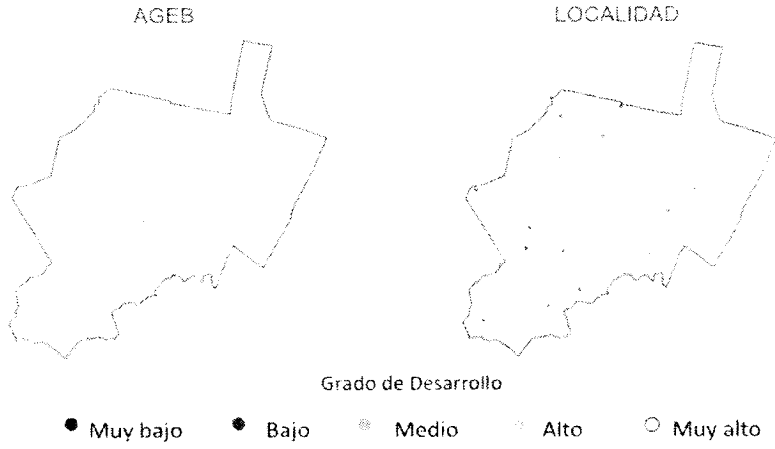

Fuente: [illegible]

ÍNDICE DE DESARROLLO SOCIAL Y HUMANO
Texcalyacac

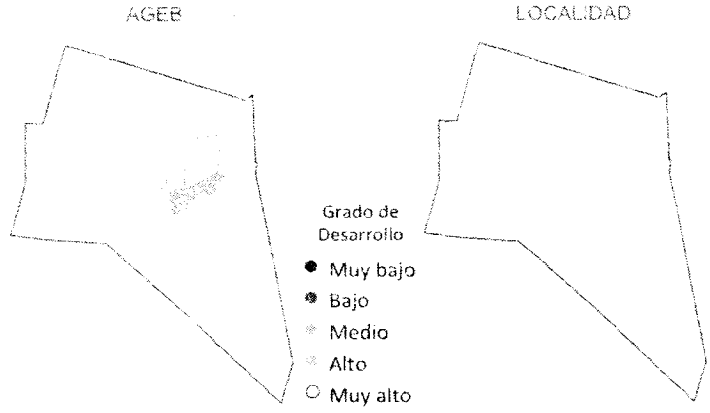

Fuente: [illegible]

ÍNDICE DE DESARROLLO SOCIAL Y HUMANO
Texcoco

Fuente: [illegible]

ÍNDICE DE DESARROLLO SOCIAL Y HUMANO
Tezoyuca

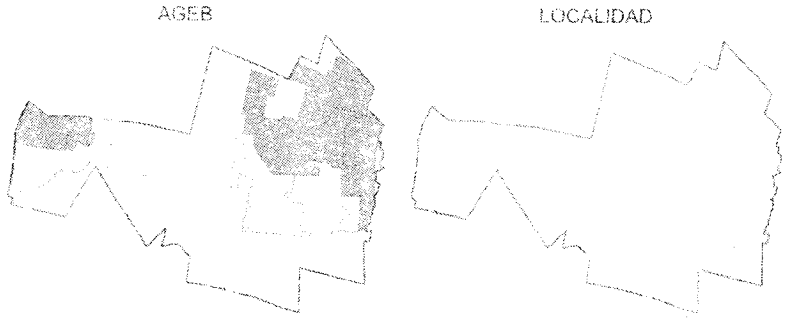

Grado de Desarrollo

● Muy bajo ● Bajo ● Medio ● Alto ○ Muy alto

Fuente: Elaboración del Consejo de Investigación y Evaluación de la Política Social con información del INEGI, del Centro Geoestadístico de Población y Vivienda 2010.

ÍNDICE DE DESARROLLO SOCIAL Y HUMANO
Tianguistenco

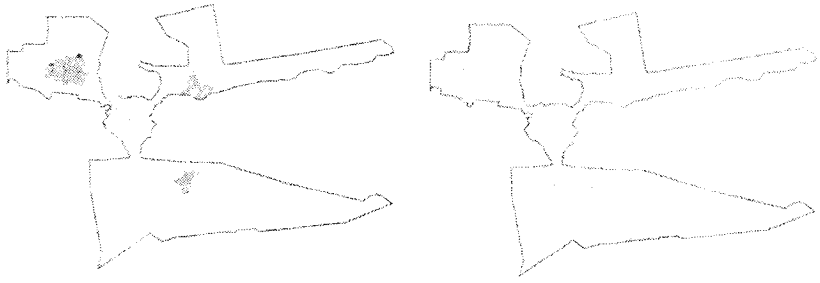

Grado de Desarrollo

● Muy bajo ● Bajo ● Medio ● Alto ○ Muy alto

Fuente: Elaboración del Consejo de Investigación y Evaluación de la Política Social con información del INEGI, del Centro Geoestadístico de Población y Vivienda 2010.

ÍNDICE DE DESARROLLO SOCIAL Y HUMANO
Timilpan

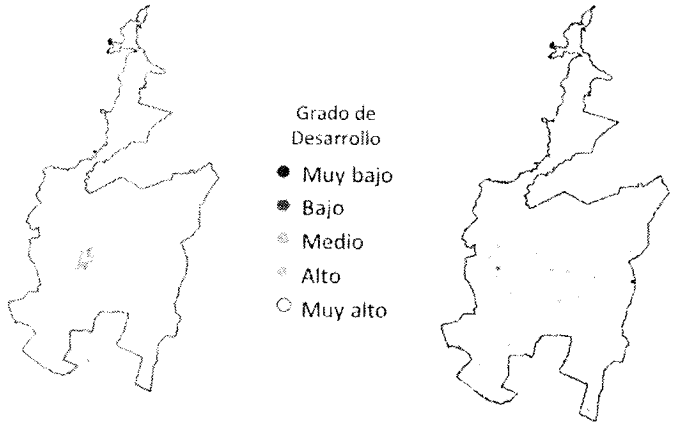

Fuente: Elaboración del Consejo de Investigación y Evaluación de la Política Social con información del INEGI, del Centro Geoestadístico de Población y Vivienda 2010.

INDICE DE DESARROLLO SOCIAL Y HUMANO
Tlalmanalco

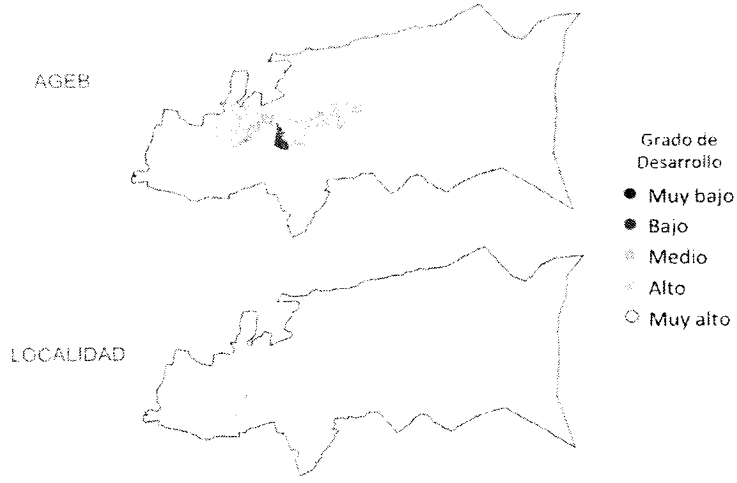

INDICE DE DESARROLLO SOCIAL Y HUMANO
Tlalnepantla de Baz

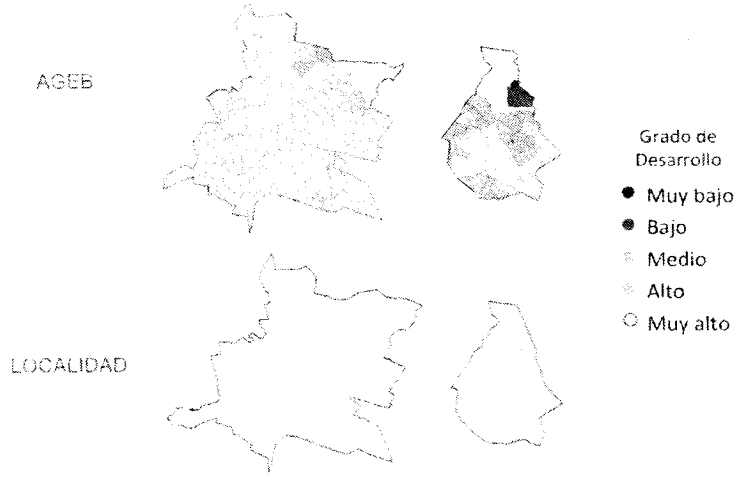

INDICE DE DESARROLLO SOCIAL Y HUMANO
Tlatlaya

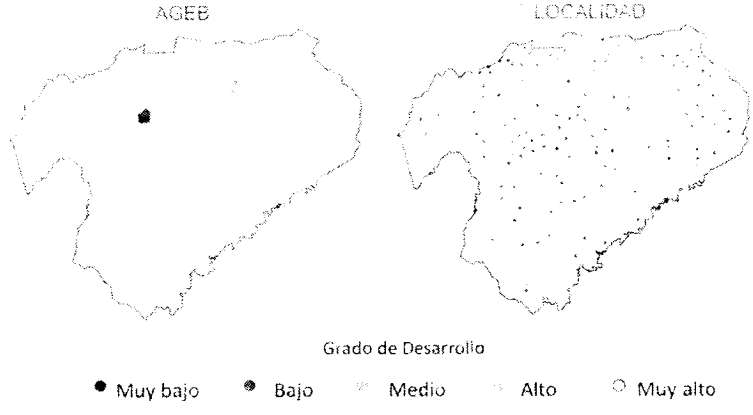

ÍNDICE DE DESARROLLO SOCIAL Y HUMANO
Toluca

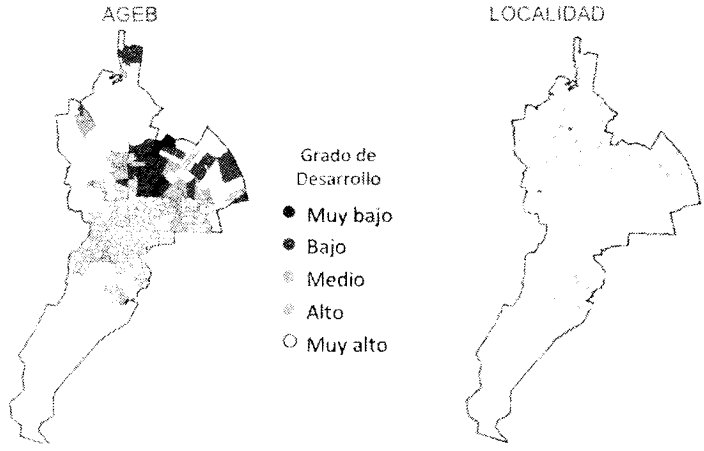

Fuente: Estimación del Consejo de Investigación y Evaluación de la Política Social con información del INEGI, XII Censo General de Población y Vivienda 2010.

ÍNDICE DE DESARROLLO SOCIAL Y HUMANO
Tonatico

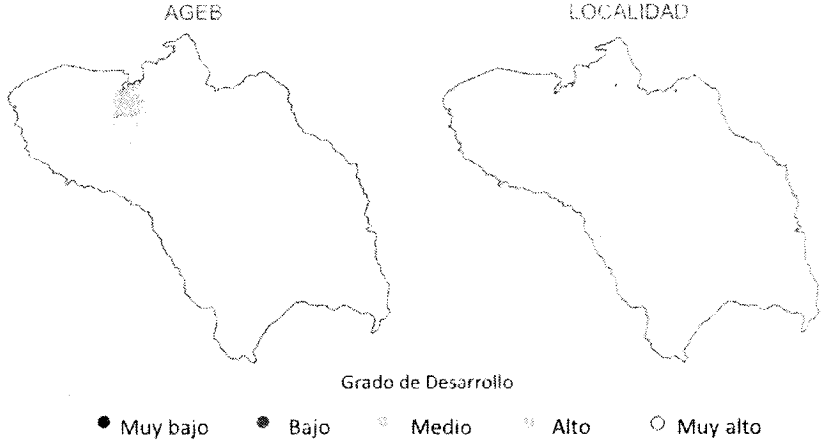

Fuente: Estimación del Consejo de Investigación y Evaluación de la Política Social con información del INEGI, XII Censo General de Población y Vivienda 2010.

ÍNDICE DE DESARROLLO SOCIAL Y HUMANO
Tultepec

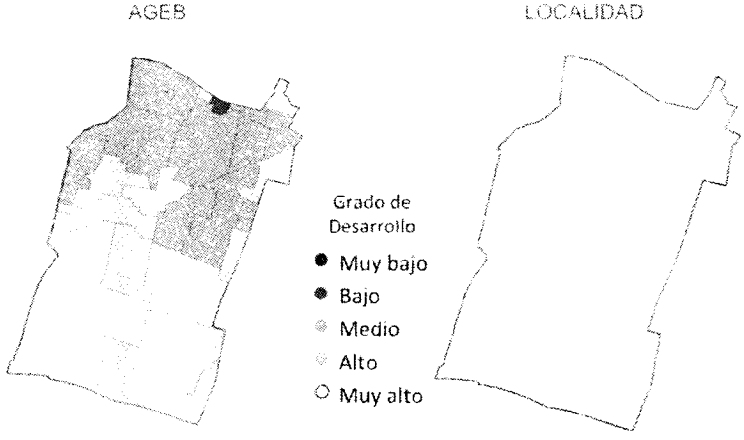

Fuente: Estimación del Consejo de Investigación y Evaluación de la Política Social con información del INEGI, XII Censo General de Población y Vivienda 2010.

ÍNDICE DE DESARROLLO SOCIAL Y HUMANO
Tultitlan

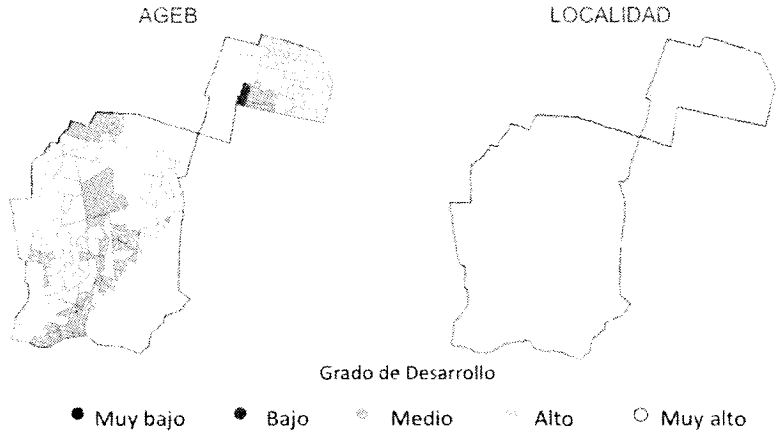

Fuente: Estimaciones del Consejo de Investigación y Evaluación de la Política Social con información del INEGI. XII Censo General de Población y Vivienda 2010.

ÍNDICE DE DESARROLLO SOCIAL Y HUMANO
Valle de Bravo

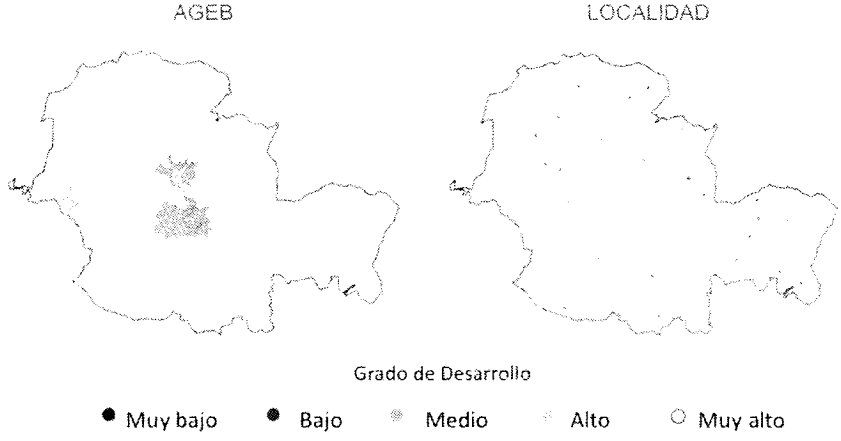

Fuente: Estimaciones del Consejo de Investigación y Evaluación de la Política Social con información del INEGI. XII Censo General de Población y Vivienda 2010.

ÍNDICE DE DESARROLLO SOCIAL Y HUMANO
Villa de Allende

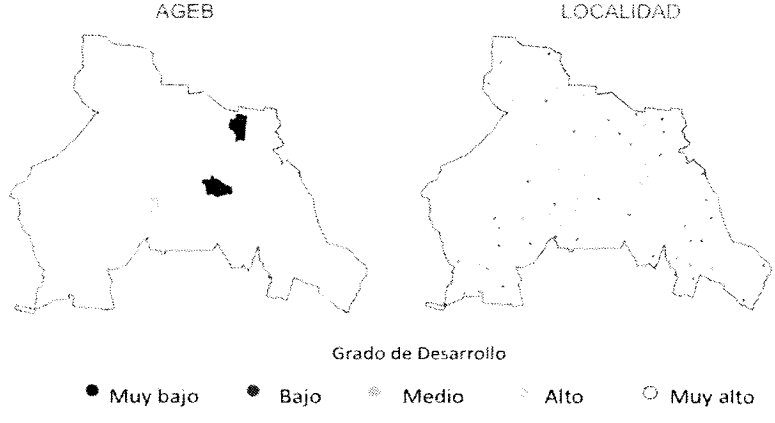

Fuente: Estimaciones del Consejo de Investigación y Evaluación de la Política Social con información del INEGI. XII Censo General de Población y Vivienda 2010.

ÍNDICE DE DESARROLLO SOCIAL Y HUMANO
Villa del Carbón

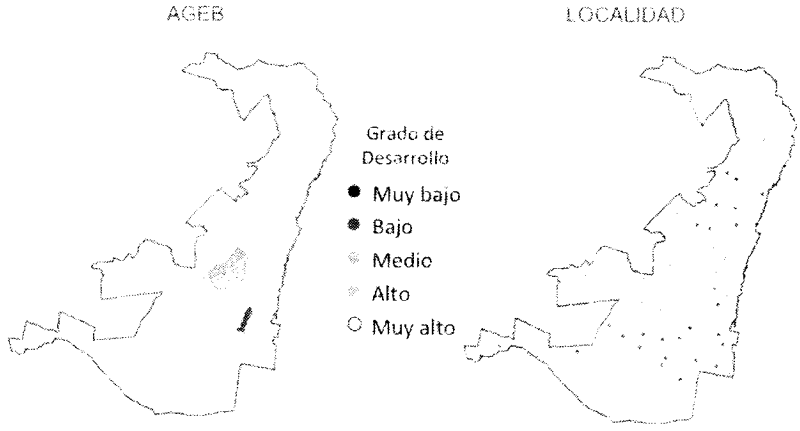

Fuente: [illegible]

ÍNDICE DE DESARROLLO SOCIAL Y HUMANO
Villa Guerrero

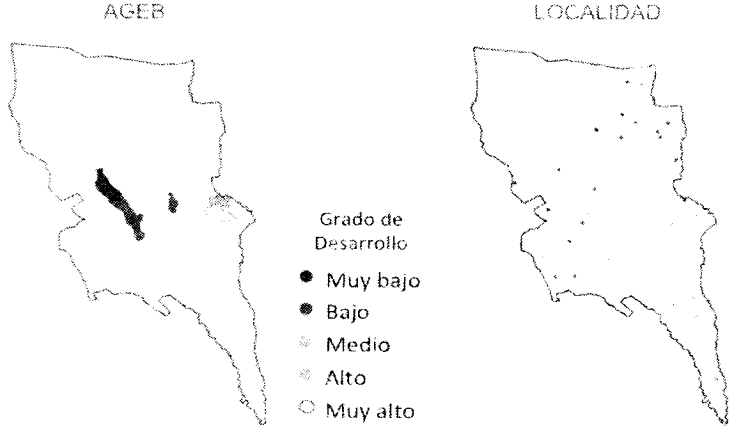

Fuente: [illegible]

ÍNDICE DE DESARROLLO SOCIAL Y HUMANO
Villa Victoria

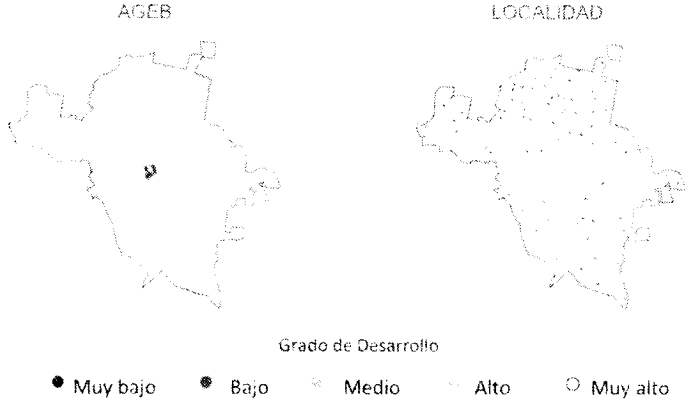

Fuente: [illegible]

ÍNDICE DE DESARROLLO SOCIAL Y HUMANO
Xonacatlán

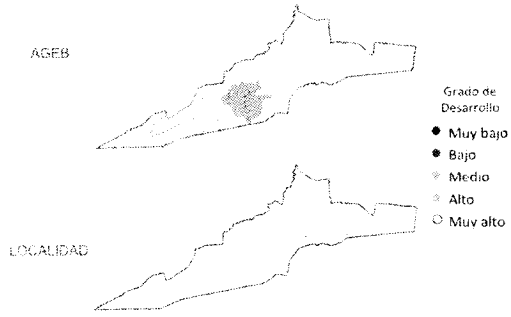

ÍNDICE DE DESARROLLO SOCIAL Y HUMANO
Zacazonapan

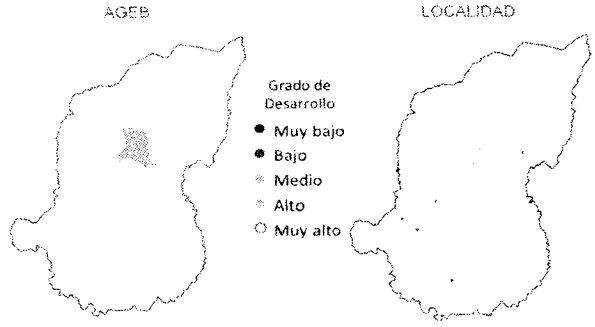

ÍNDICE DE DESARROLLO SOCIAL Y HUMANO
Zacualpan

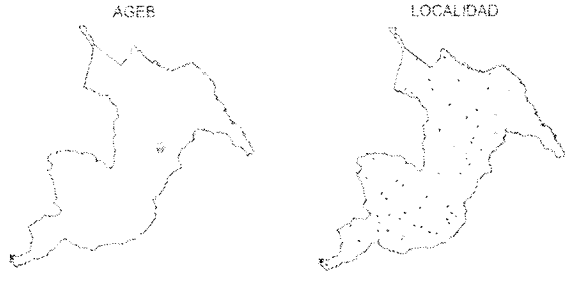

ÍNDICE DE DESARROLLO SOCIAL Y HUMANO
Zinacantepec

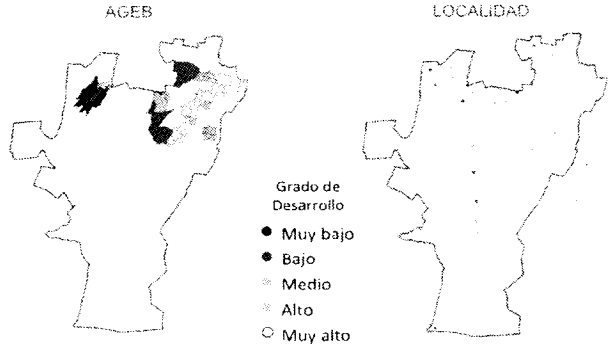

ÍNDICE DE DESARROLLO SOCIAL Y HUMANO
Zumpahuacán

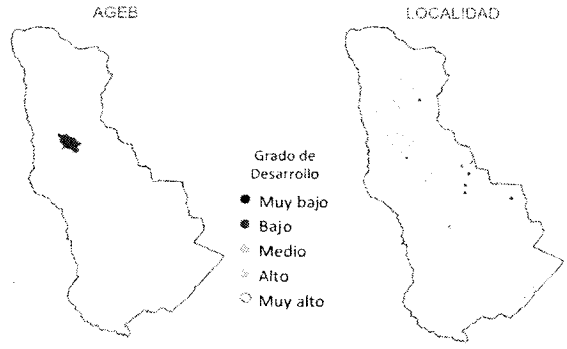

ÍNDICE DE DESARROLLO SOCIAL Y HUMANO
Zumpango

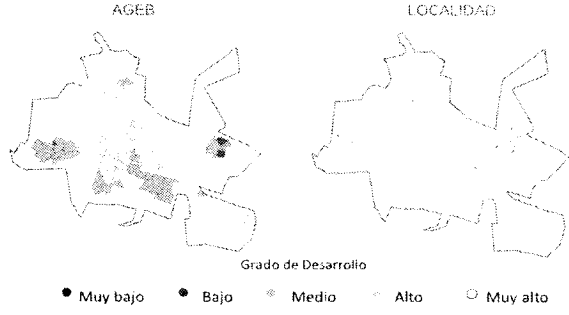

ÍNDICE DE DESARROLLO SOCIAL Y HUMANO
Cuautitlán Izcalli

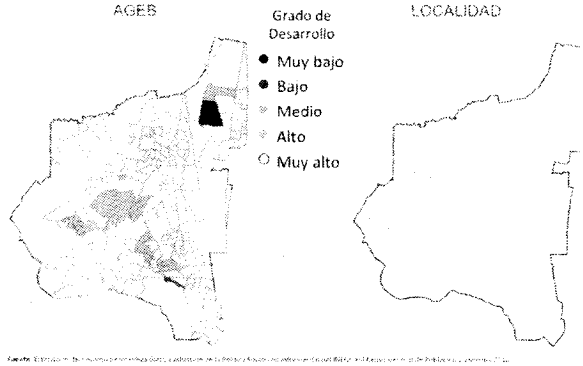

ÍNDICE DE DESARROLLO SOCIAL Y HUMANO
Valle de Chalco Solidaridad

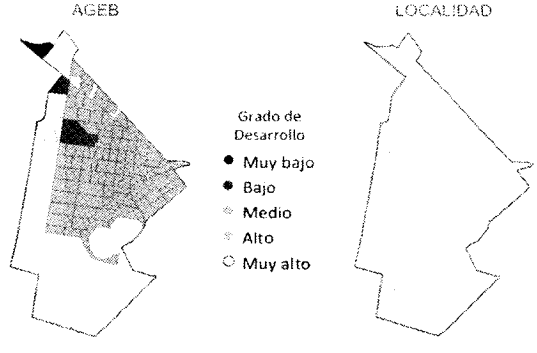

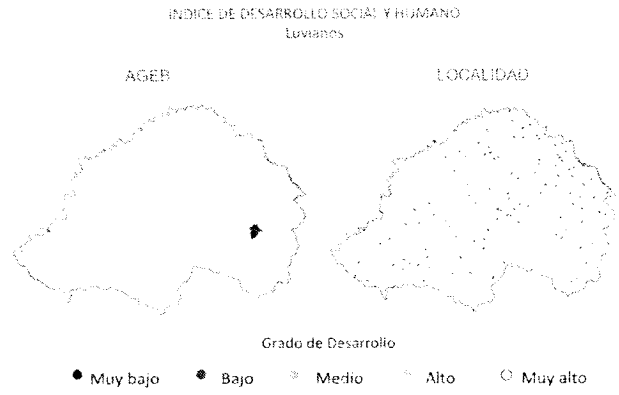

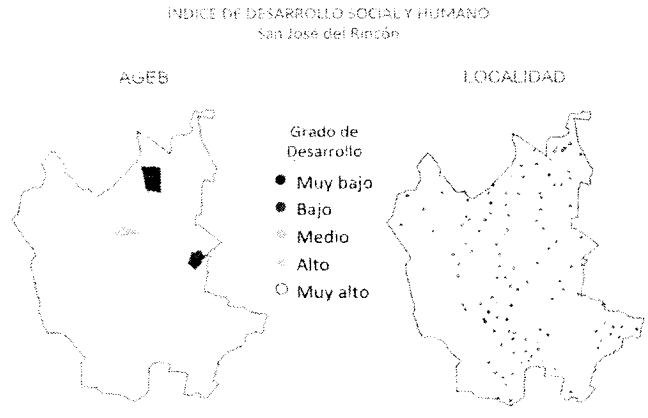

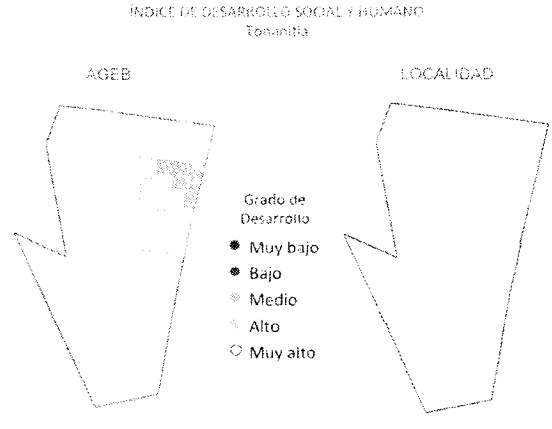

TRANSITORIOS

PRIMERO.- Publíquese el presente acuerdo en el Periódico Oficial "Gaceta del Gobierno".

SEGUNDO.- Este acuerdo entrará en vigor, al día siguiente de su publicación en el Periódico Oficial "Gaceta del Gobierno".

TERCERO.- Las dependencias y unidades administrativas de la administración pública del Estado, así como las municipales proveerán lo necesario en el ámbito de sus respectivas competencias para la atención de las Zonas de Atención Prioritaria que sean identificadas por el Índice de Desarrollo Social y Humano del Estado de México 2010.

ADÁN BARRETO VILLANUEVA
SECRETARIO EJECUTIVO DEL CONSEJO DE INVESTIGACIÓN Y EVALUACIÓN DE LA POLÍTICA SOCIAL
(RUBRICA).