

Al margen Escudo del Estado de México.

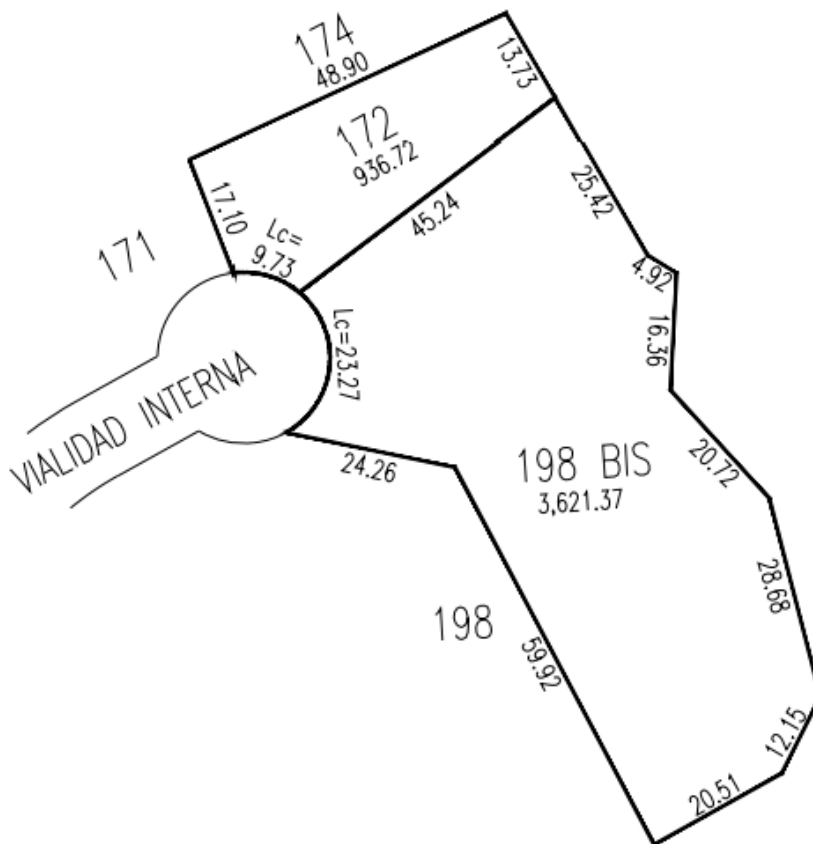
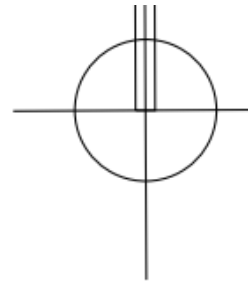
FE DE ERRATAS

Al Acuerdo por el que se Autoriza en favor de “DESARROLLOS AVÁNDARO”, S.A. de C.V., la Relotificación Parcial de los Lotes 172 y 198 Bis, del Fraccionamiento denominado “RANCHO AVÁNDARO”, ubicado en el municipio de Valle de Bravo, Estado de México, mediante oficio No. 22400101L/004616/2021, de fecha veintinueve de octubre del dos mil veintiuno.

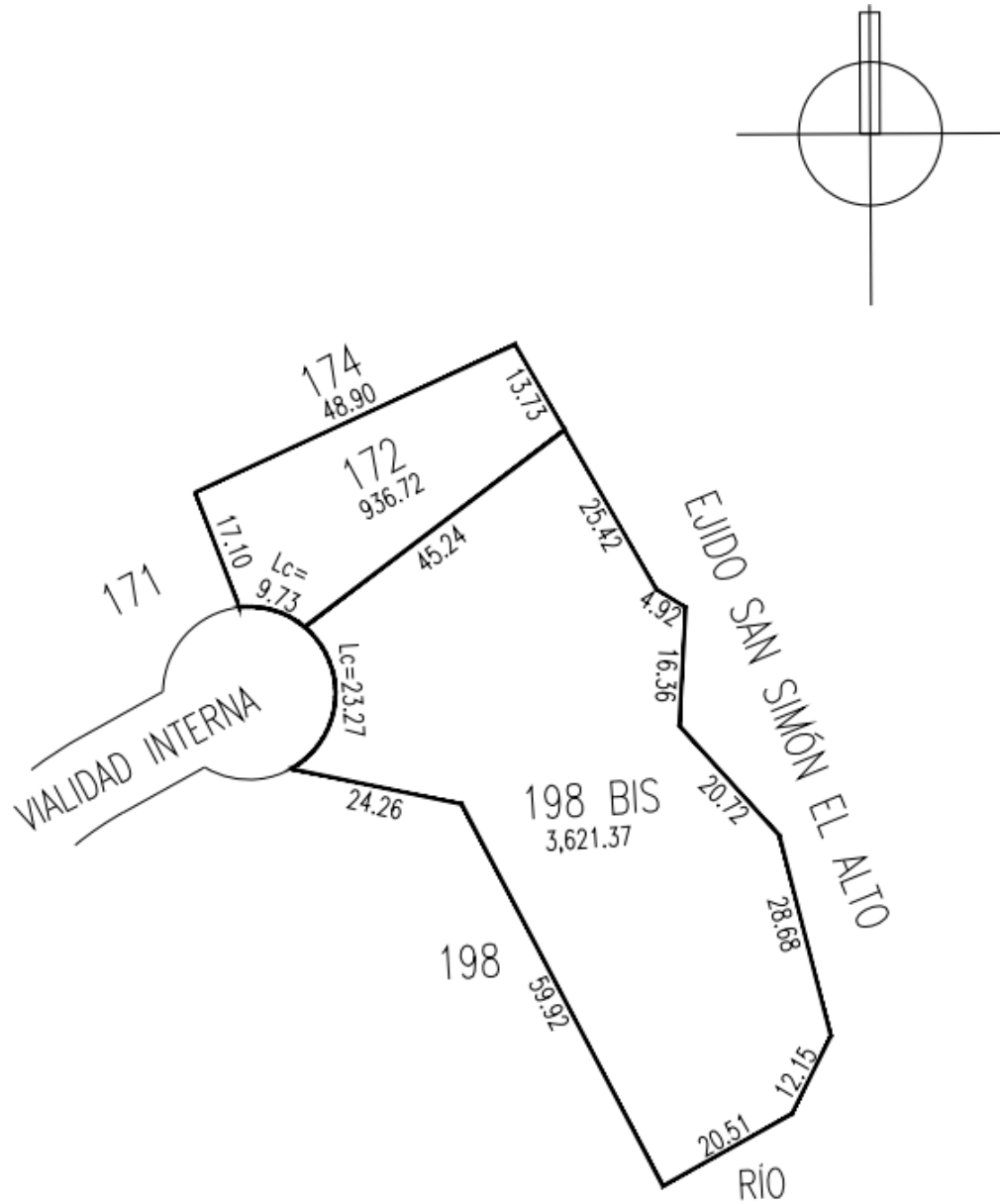
La Fe de Erratas consiste en lo siguiente:

En el plano ÚNICO, denominado Plano de Relotificación Parcial, en el punto 1. “Situación Original”

Dice:



Debe decir:



Autoriza.- Arq. Blanca Hereida Piña Moreno.- Directora General de Operación y Control Urbano.- Rúbrica.

c.c.p. Arq. Rubí Celia Rizzo Jácome. -Directora Técnica para Autorizaciones Urbanas.
Folio: 3740/2022
BHPM/RCRJ/NMF/AIMG