

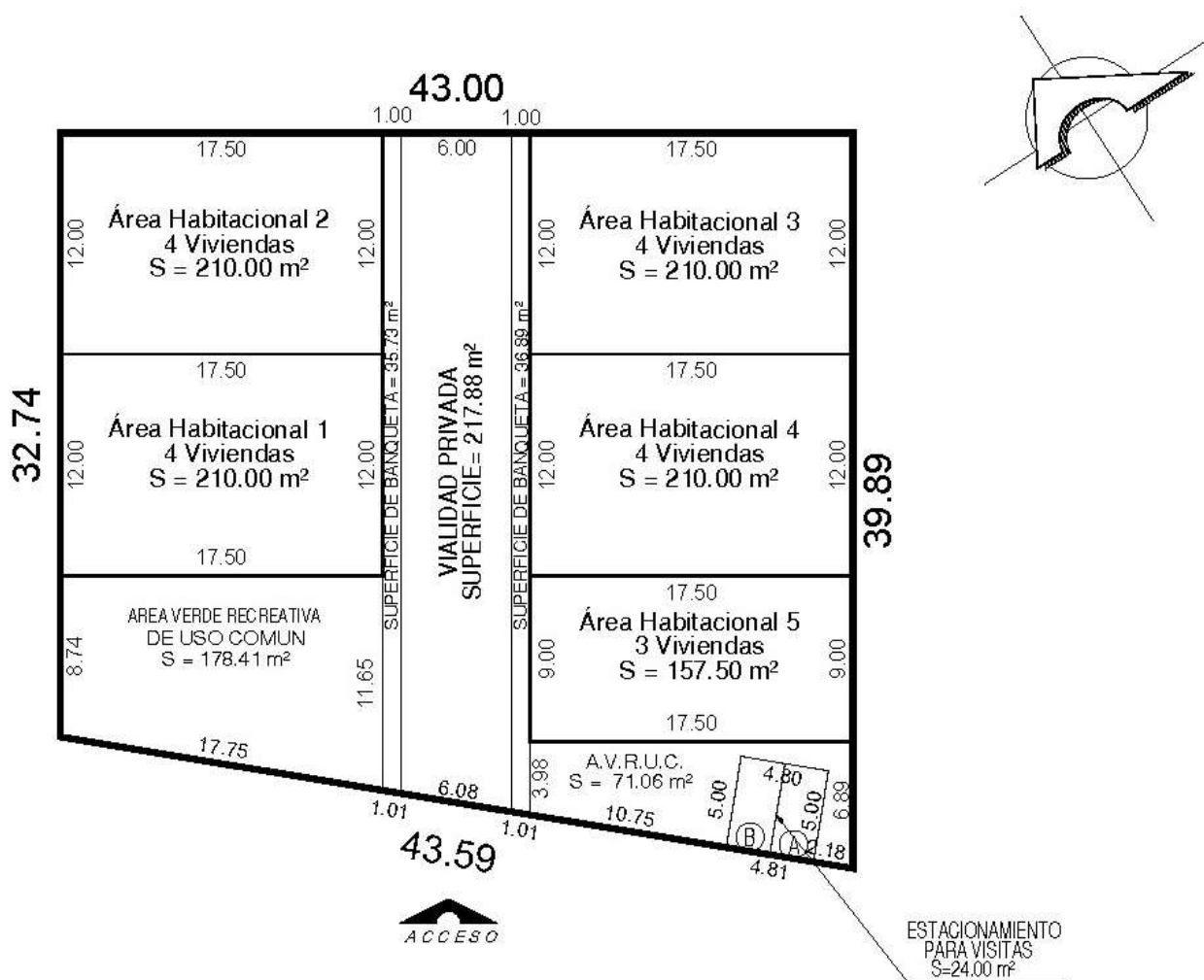
**Al margen Escudo del Estado de México, un logotipo que dice: Estado de México ¡El poder de servir! y una leyenda que dice: DESARROLLO URBANO, Secretaría de Desarrollo Urbano e Infraestructura, Subsecretaría de Desarrollo Urbano, Dirección General de Operación y Control Urbano, Dirección Técnica para Autorizaciones Urbanas.**

**Fe de Erratas**

Al Plano de Lotificación 13 de 13 respecto de los Lotes 2 y 3 de la Manzana 29, en los que se omitieron cotas, mismo plano que forma parte integral del acuerdo por el que se autorizó el Conjunto Urbano de tipo Mixto (Habitacional de Interés Social, Comercial y de Servicios) denominado “**LOS HÉROES SAN PABLO**”, ubicado en el Municipio de Tecámac, Estado de México, publicado en el Periódico Oficial “Gaceta del Gobierno” del Estado de México, tomo CXCVIII, Número 25, de fecha 4 de agosto de 2014. La Fe de Erratas consiste en lo siguiente:

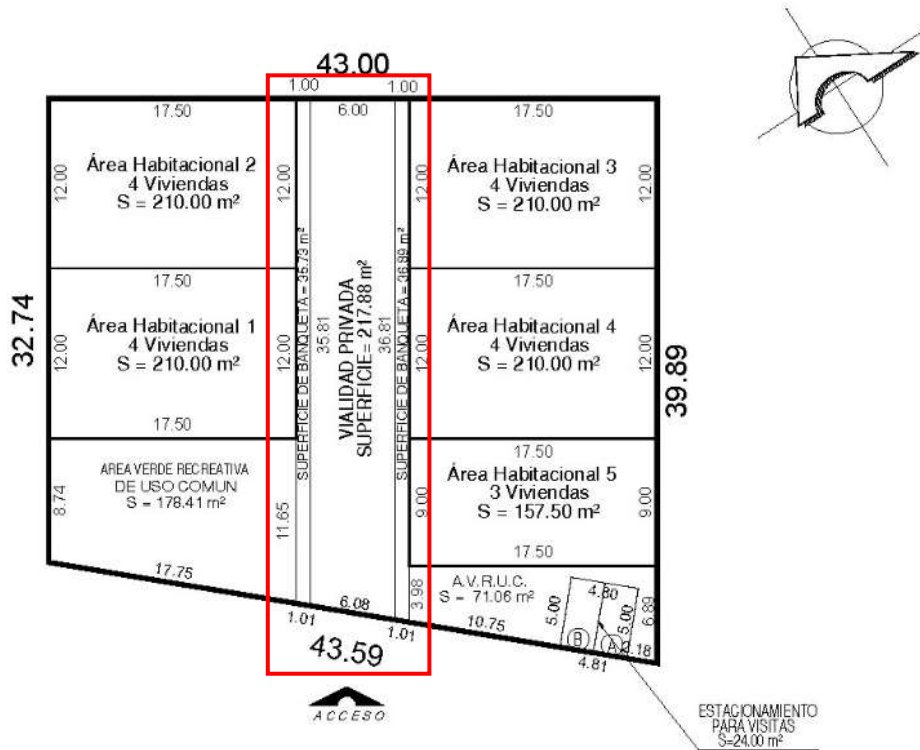
**Dice:**

MANZANA 29 LOTE 2



Debe decir:

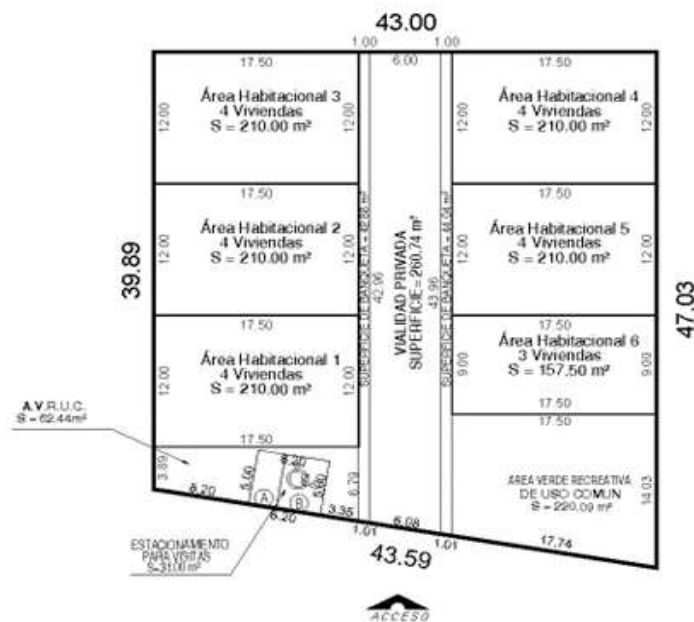
MANZANA 29 LOTE 2



Para el lote 3 de la Manzana 29.

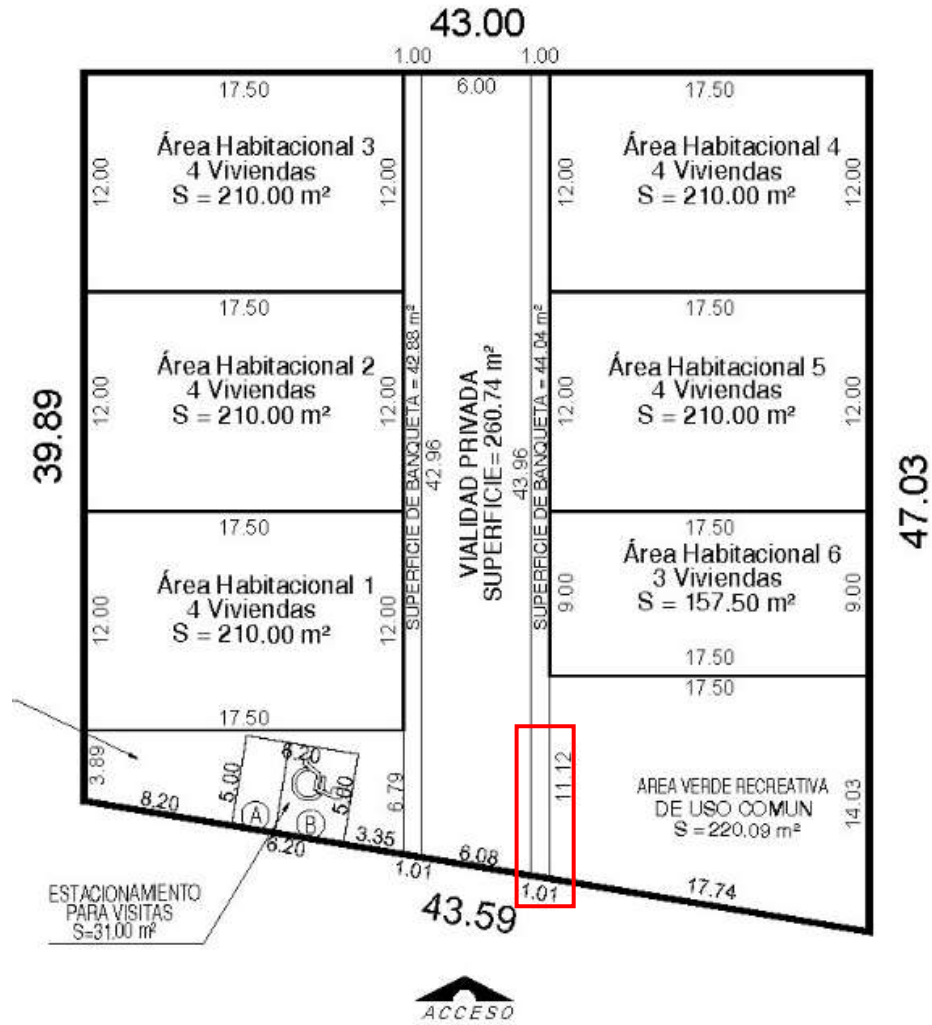
Dice:

MANZANA 29 LOTE 3



Debe decir:

### MANZANA 29 LOTE 3



Así lo resolvió y firma.

**Arq. Blanca Hereida Piña Moreno.- Directora General de Operación y Control Urbano.- Rúbrica.**

C.c.p.- Ing. Arq. Rubí Celia Rizzo Jácome. - Directora Técnica para Autorizaciones Urbanas.  
Folio: 117/2025  
BHPM/RCRJ/NMF/SPC